



**МИНИСТЕРСТВО  
ГРАДОСТРОИТЕЛЬСТВА И БЛАГОУСТРОЙСТВА  
МУРМАНСКОЙ ОБЛАСТИ**

**ПРИКАЗ**

от « 07 » июня 2022 г.

№ 105

г. Мурманск

**Об утверждении Правил землепользования и застройки  
муниципального округа  
город Оленегорск с подведомственной территорией**

Руководствуясь Градостроительным кодексом Российской Федерации, Законом Мурманской области от 27.12.2019 № 2459-01-ЗМО «О перераспределении отдельных полномочий в области градостроительной деятельности и в области земельных отношений между органами местного самоуправления муниципальных образований Мурманской области и органами государственной власти Мурманской области», постановлением Правительства Мурманской области от 03.02.2020 № 31-ПП «О мерах по реализации Закона Мурманской области от 27.12.2019 № 2459-01-ЗМО «О перераспределении отдельных полномочий в области градостроительной деятельности и в области земельных отношений между органами местного самоуправления муниципальных образований Мурманской области и органами государственной власти Мурманской области», приказываю:

1. Утвердить Правила землепользования и застройки муниципального округа город Оленегорск с подведомственной территорией согласно приложению к настоящему приказу.
2. Направить настоящий приказ с приложением в администрацию города Оленегорска с подведомственной территорией.
3. Рекомендовать администрации города Оленегорск с подведомственной территорией опубликовать настоящий приказ в официальном печатном издании органов местного самоуправления города Оленегорска с подведомственной территорией и разместить на официальном сайте администрации города Оленегорска с подведомственной территорией.
4. Опубликовать настоящий приказ в «Электронном бюллетене Правительства Мурманской области».

5. Разместить настоящий приказ в сети Интернет на официальном сайте Министерства градостроительства и благоустройства Мурманской области.

6. Правила землепользования и застройки городского округа города Оленегорска с подведомственной территорией, утвержденные решением Совета депутатов города Оленегорска от 02.02.2018 № 01-13рс (в редакции решения Совета депутатов города Оленегорска от 05.02.2020 № 01-02рс), не применяются со дня вступления в силу настоящего приказа.

7. Настоящий приказ вступает в силу со дня подписания.

8 Контроль за исполнением настоящего приказа оставляю за собой.

**Заместитель Губернатора  
Мурманской области - министр  
градостроительства и благоустройства  
Мурманской области**

**М.Д. Гаврилова**

Приложение  
к приказу Министерства  
градостроительства и благоустройства  
Мурманской области  
от « 07 » июня 2022 г. № 105

**ПРАВИЛА**  
**ЗЕМЛЕПОЛЬЗОВАНИЯ**  
**И**  
**ЗАСТРОЙКИ**  
**муниципального округа**  
**город Оленегорск**  
**с подведомственной территорией**  
**Мурманской области**

# **Глава I. Порядок применения Правил землепользования и застройки и внесения в них изменений**

## **Раздел 1. Общие положения**

### **Статья 1. Основные термины и определения**

1. Основные термины и определения, используемые в настоящих Правилах землепользования и застройки муниципального округа город Оленегорск с подведомственной территорией (далее – Правила):

1) высота здания, строения, сооружения – расстояние по вертикали, измеренное от проектной отметки земли до наивысшей точки плоской крыши здания или наивысшей точки конька скатной крыши здания, наивысшей точки строения, сооружения;

2) максимальный процент застройки в границах земельного участка – отношение суммарной площади земельного участка, которая может быть застроена, ко всей площади земельного участка.

3) малоэтажный многоквартирный жилой дом – дом, высотой от двух до четырех надземных этажей, включая мансардный, разделенный на две и более квартиры, каждая из которых пригодна для постоянного проживания, и имеющий помещения общего пользования;

4) многоэтажный жилой дом – жилой дом высотой девять и выше надземных этажей, предназначенный для разделения на квартиры, каждая из которых пригодна для постоянного проживания, и имеющий помещения общего пользования;

5) отступ от границы земельного участка – расстояние, измеренное по перпендикуляру от вертикальной плоскости, образуемой межей земельного участка, и на котором в границах земельного участка возможно размещение объектов капитального строительства, предусмотренных градостроительным регламентом. Значение отступа от границы смежного земельного участка измеряется в метрах.

6) отступ от красной линии – расстояние, измеренное по перпендикуляру от вертикальной плоскости, образуемой красной линией, и на котором в границах земельного участка возможно размещение объектов капитального строительства, предусмотренных градостроительным регламентом. Значение отступа от красной линии измеряется в метрах.

7) среднеэтажный жилой дом – жилой дом, высотой не ниже пяти и не выше восьми надземных этажей, предназначенный для разделения на две и более квартиры, каждая из которых пригодна для постоянного проживания, и имеющий помещения общего пользования;

8) разрешенное использование земельных участков и объектов капитального строительства – устанавливаемые градостроительными регламентами для соответствующей территориальной зоны допустимые виды использования земельных участков и объектов капитального строительства;



2. Иные термины, применяемые в Правилах, используются в значениях, определенных статьей 1 Градостроительного кодекса Российской Федерации, градостроительным законодательством Мурманской области, иными нормативными правовыми актами Российской Федерации, Мурманской области и муниципального округа город Оленегорск с подведомственной территорией.

## **Статья 2. Задачи Правил**

1. Настоящие Правила в соответствии с Градостроительным кодексом Российской Федерации, Гражданским кодексом Российской Федерации и Земельным кодексом Российской Федерации устанавливают в муниципальном округе городе Оленегорск с подведомственной территорией Мурманской области (далее – город Оленегорск с подведомственной территорией) систему регулирования землепользования и застройки, которая основана на градостроительном зонировании территории (делении всей территории на территориальные зоны и установлении для них градостроительных регламентов) для защиты прав граждан и обеспечения равенства прав физических и юридических лиц в процессе реализации отношений, возникающих по поводу землепользования и застройки; обеспечения открытой информации о правилах и условиях использования земельных участков, осуществления на них строительства, реконструкции и капитального ремонта объектов капитального строительства; проведения мероприятий, связанных с сохранностью объектов культурного наследия; подготовки документов для предоставления земельных участков, находящихся в собственности г. Оленегорск с подведомственной территорией, а также земельных участков, государственная собственность на которые не разграничена, расположенных на территории г. Оленегорск с подведомственной территорией, в целях осуществления строительства, реконструкции объектов капитального строительства; контроля соответствия градостроительным регламентам завершенным строительством объектов капитального строительства и их последующего использования.

2. Задачами Правил являются:

1) создание условий для устойчивого развития территории г. Оленегорск с подведомственной территорией, сохранения окружающей среды и объектов культурного и природного наследия;

2) создание условий для планировки территории г. Оленегорск с подведомственной территорией;

3) обеспечение прав и законных интересов физических и юридических лиц, в том числе правообладателей земельных участков и объектов капитального строительства;

4) создание условий для привлечения инвестиций, в том числе путем предоставления возможности выбора наиболее эффективных видов разрешённого использования земельных участков и объектов капитального строительства;

5) обеспечение сбалансированного учета экологических, экономических, социальных и иных факторов при осуществлении градостроительной деятельности;

6) защита прав граждан и обеспечение равенства прав физических и юридических лиц в градостроительных отношениях;

7) обеспечение открытой информации о правилах и условиях использования земельных участков, осуществления на них строительства и реконструкции;

8) контроль соответствия градостроительным регламентам строительных намерений застройщиков, построенных объектов и их последующего использования.

### **Статья 3. Правовой статус и пределы действия Правил**

1. Настоящие Правила подлежат применению в границах территории муниципального округа город Оленегорск с подведомственной территорией, утвержденных Законом Мурманской области от 29.12.2004 № 582-01-ЗМО «Об утверждении границ муниципальных образований в Мурманской области» и в соответствии с Законом Мурманской области от 02.12.2004 N 534-01-ЗМО "О статусе муниципального образования город Оленегорск с подведомственной территорией" (в редакции Закона Мурманской области от 04.12.2020 № 2568-01-ЗМО «О внесении изменений в отдельные законодательные акты Мурманской области»).

2. Настоящие Правила обязательны для исполнения всеми субъектами градостроительных отношений.

3. Настоящие Правила являются открытыми для физических и юридических лиц.

4. Граждане имеют право участвовать в принятии решений по вопросам землепользования и застройки в соответствии с действующим законодательством Российской Федерации, Мурманской области и муниципальными правовыми актами г. Оленегорск с подведомственной территорией. Правовые акты г. Оленегорск с подведомственной территорией в области землепользования и застройки, за исключением генерального плана г. Оленегорск с подведомственной территорией (далее – генеральный план), принятые до вступления в силу настоящих Правил, применяются в части, не противоречащей им.

## **Раздел 2. Регулирование землепользования и застройки органами местного самоуправления**

### **Статья 4. Органы власти, участвующие в регулировании землепользования и застройки территории города Оленегорска с подведомственной территорией**

1. В соответствии с законодательством Российской Федерации, региональным законодательством Мурманской области, а также муниципальными правовыми актами органов местного самоуправления города Оленегорска с подведомственной территорией, Уставом города Оленегорска с подведомственной территорией к органам власти, участвующим в

регулировании землепользования и застройки территории города Оленегорска с подведомственной территорией (далее – органы власти), относятся:

- 1) Правительство Мурманской области;
- 2) Министерство градостроительства и благоустройства Мурманской области;
- 3) Министерство имущественных отношений Мурманской области;
- 4) представительный орган – Совет депутатов города Оленегорска;
- 5) исполнительно-распорядительный орган – администрация города Оленегорска с подведомственной территорией.

2. Администрация города Оленегорска осуществляет свои полномочия в области землепользования и застройки через Муниципальное казенное учреждение «Управление городского хозяйства» муниципального образования город Оленегорск с подведомственной территорией.

3. Администрация г. Оленегорск с подведомственной территорией возлагает контроль за выполнением требований Правил на Комитет по управлению муниципальным имуществом Администрации муниципального округа город Оленегорск с подведомственной территорией Мурманской области.

4. Регулирование органами власти землепользования и застройки территории города Оленегорска с подведомственной территорией осуществляется в порядке, установленном нормативными правовыми актами Российской Федерации, нормативными правовыми актами Мурманской области, настоящими Правилами, муниципальными правовыми актами Совета депутатов города Оленегорска, администрации города Оленегорска.

5. За нарушение норм, установленных настоящими Правилами, физические, юридические и должностные лица несут ответственность в соответствии с законодательством.

## **Статья 5. Вопросы, регулируемые органами местного самоуправления в области землепользования и застройки**

1. Регулирование вопросов землепользования и застройки территории города Оленегорска с подведомственной территорией органами местного самоуправления осуществляется в рамках исполнения полномочий, возложенных Федеральным законом от 06.10.2003 № 131-ФЗ «Об общих принципах организации местного самоуправления в Российской Федерации», Градостроительным кодексом Российской Федерации, Земельным кодексом Российской Федерации, законодательством Российской Федерации, Мурманской области, муниципальными правовыми актами Совета депутатов города Оленегорска, администрации города Оленегорска.

2. К вопросам, регулируемым Министерством градостроительства и благоустройства Мурманской области в области землепользования и застройки, в том числе, относятся:

- 1) установление видов, состава и границ территориальных зон;

2) установление градостроительных регламентов в отношении земельных участков и объектов капитального строительства, расположенных в пределах соответствующей территориальной зоны:

- видов разрешенного использования земельных участков и объектов капитального строительства;
- предельных (минимальных и (или) максимальных) размеров земельных участков и предельных параметров разрешенного строительства, реконструкции объектов капитального строительства;
- ограничений использования земельных участков и объектов капитального строительства, устанавливаемых в соответствии с законодательством Российской Федерации;
- расчетных показателей минимально допустимого уровня обеспеченности территории объектами коммунальной, транспортной, социальной инфраструктур и расчетных показателей максимально допустимого уровня территориальной доступности указанных объектов для населения в случае, если в границах территориальной зоны, применительно к которой устанавливается градостроительный регламент, предусматривается осуществление деятельности по комплексному развитию территории;

3) принятие решения о подготовке документации по планировке территории применительно к территории г. Оленегорск с подведомственной территорией в случаях, установленных Градостроительным кодексом Российской Федерации;

4) утверждение документации по планировке территории в случаях, установленных Градостроительным кодексом Российской Федерации;

5) принятие решения о комплексном развитии территории.

3. К вопросам, регулируемым администрацией города Оленегорска в области землепользования и застройки, в том числе, относятся:

1) выдача разрешений на строительство, разрешений на ввод объектов в эксплуатацию при осуществлении строительства и реконструкции объектов капитального строительства, расположенных на территории г. Оленегорск с подведомственной территорией;

2) принятие решения о предоставлении разрешения на условно разрешенный вид использования земельного участка, объекта капитального строительства или об отказе в предоставлении такого разрешения;

3) принятие решения о предоставлении разрешения на отклонение от предельных параметров разрешенного строительства, реконструкции объектов капитального строительства или об отказе в предоставлении такого разрешения;

4) утверждение документации по планировке территории применительно к территории города Оленегорска с подведомственной территорией.

### **Раздел 3. Изменение видов разрешенного использования земельных участков и объектов капитального строительства физическими и юридическими лицами**

#### **Статья 6. Виды разрешенного использования земельных участков и объектов капитального строительства**

1. Разрешенное использование земельных участков и объектов капитального строительства может быть следующих видов:

- 1) основные виды разрешенного использования;
- 2) условно разрешенные виды использования;
- 3) вспомогательные виды разрешенного использования.

2. Основные виды разрешенного использования земельных участков, объектов капитального строительства – виды использования, которые при условии соблюдения строительных норм и стандартов безопасности, правил пожарной безопасности, иных обязательных требований не могут быть запрещены.

3. Вспомогательные виды разрешенного использования земельных участков, объектов капитального строительства – это виды использования, допустимые только в качестве дополнительных видов по отношению к основным видам разрешенного использования и условно разрешенным видам использования и осуществляемые совместно с ними.

При отсутствии основного (или условно-разрешенного) вида использования вспомогательный вид использования не разрешается.

Вспомогательные виды составляют часть основной разрешенной деятельности или функции и поэтому могут появляться только там, где реализуется основная деятельность или функция.

Объекты вспомогательных видов разрешенного использования связаны, в том числе технологически, с объектами основных и (или) условно разрешенных видов использования и обеспечивают использование объектов основных и (или) условно разрешенных видов использования

4. Условно разрешенные виды использования – виды разрешенного использования, не относящиеся к основным видам разрешенного использования, но допустимые градостроительными регламентами при наличии разрешения на условно разрешенный вид использования земельного участка или объекта капитального строительства, оформленного в установленном Градостроительным кодексом Российской Федерации, настоящими Правилами порядке.

#### **Статья 7. Изменение видов разрешенного использования земельных участков и объектов капитального строительства физическими и юридическими лицами**

1. Наименования видов разрешенного использования земельных участков определяются в соответствии с Приказом Росреестра от 10.11.2020 №



П/0412 «Об утверждении классификатора видов разрешенного использования земельных участков».

2. Разрешенное использование земельных участков, установленное до момента утверждения в соответствии с Земельным кодексом Российской Федерации классификатора видов разрешенного использования земельных участков, признается действительным вне зависимости от его соответствия указанному классификатору.

3. По заявлению правообладателя земельного участка об установлении соответствия разрешенного использования земельного участка классификатору видов разрешенного использования земельных участков администрация города Оленегорска в течение одного месяца со дня поступления такого заявления принимает решение об установлении соответствия между разрешенным использованием земельного участка, указанным в заявлении, и видом разрешенного использования земельных участков, установленным классификатором видов разрешенного использования земельных участков. Данное решение является основанием для внесения изменений в сведения единого государственного реестра недвижимости о разрешенном использовании земельного участка.

4. Изменение видов разрешенного использования земельных участков и объектов капитального строительства на территории г. Оленегорск с подведомственной территорией осуществляется в соответствии с перечнем видов разрешенного использования для соответствующей территориальной зоны, установленным настоящими Правилами, при условии соблюдения требований технических регламентов.

5. Основные и вспомогательные виды разрешенного использования земельных участков и объектов капитального строительства выбираются правообладателями земельных участков и объектов капитального строительства, за исключением органов государственной власти, органов местного самоуправления, государственных и муниципальных учреждений, государственных и муниципальных унитарных предприятий, самостоятельно без дополнительных разрешений и согласования.

6. Правообладателями земельных участков являются:

- собственники земельных участков – лица, являющиеся собственниками земельных участков;
- землепользователи – лица, владеющие и пользующиеся земельными участками на праве постоянного (бессрочного) пользования или на праве безвозмездного пользования;
- землевладельцы – лица, владеющие и пользующиеся земельными участками на праве пожизненного наследуемого владения;
- арендаторы земельных участков – лица, владеющие и пользующиеся земельными участками по договору аренды, договору субаренды.

7. Изменение вида разрешенного использования земельного участка, используемого на условиях договора, осуществляется с учетом положений Гражданского кодекса Российской Федерации.

8. Внесение изменений в заключенный договор аренды земельного участка по результатам аукциона с победителем аукциона или в случае признания аукциона несостоявшимся с единственным участником аукциона в части изменения видов разрешенного использования такого земельного участка не допускается.

9. В случаях если правообладатель земельных участков и объектов капитального строительства выбирает вид использования из числа условно разрешенных, установленных настоящими Правилами для соответствующей территориальной зоны, необходимо получение разрешения в порядке, установленном Градостроительным кодексом Российской Федерации и настоящими Правилами.

10. В случаях если земельный участок или объект капитального строительства расположен на землях, на которые действие градостроительных регламентов не распространяется или для которых градостроительные регламенты не устанавливаются, то решения об изменении одного вида его разрешенного использования на другой принимается в соответствии с федеральными законами.

11. Изменение видов разрешенного использования указанных в пункте 2 статьи 107 Земельного кодекса Российской Федерации земельных участков, иных объектов недвижимости допускается только с учетом ограничений прав на использование земельных участков, установленных в границах зоны с особыми условиями использования территории.

## **Статья 8. Предоставление разрешения на условно разрешенный вид использования земельного участка или объекта капитального строительства**

1. Физическое или юридическое лицо, заинтересованное в предоставлении разрешения на условно разрешенный вид использования земельного участка или объекта капитального строительства (далее – разрешение на условно разрешенный вид использования), направляет заявление о предоставлении разрешения на условно разрешенный вид использования в комиссию по внесению изменений в правила землепользования и застройки муниципального образования город Оленегорск с подведомственной территорией (далее – комиссия), положение о которой утверждено постановлением администрации города Оленегорска от 06.11.2012 № 428 «Об утверждении положения о комиссии по подготовке проекта Правил землепользования и застройки территории городского округа город Оленегорск с подведомственной территорией и Порядка рассмотрения направленных в Комиссию обращений заинтересованных лиц».

2. Порядок и сроки предоставления муниципальной услуги «Предоставление разрешения на осуществление условно разрешенного вида использования земельного участка или объекта капитального строительства», основания для отказа в предоставлении указанной услуги определяются административным регламентом, утвержденным постановлением администрации города Оленегорска.

3. Проект решения о предоставлении разрешения на условно разрешенный вид использования подлежит рассмотрению на общественных обсуждениях или публичных слушаниях, проводимых в порядке, установленном статьей 5.1 Градостроительного кодекса Российской Федерации, с учетом положений статьи 39 Градостроительного кодекса Российской Федерации, Федерального закона от 13.07.2020 № 193-ФЗ «О государственной поддержке предпринимательской деятельности в Арктической зоне Российской Федерации».

4. В случае если условно разрешенный вид использования земельного участка или объекта капитального строительства может оказать негативное воздействие на окружающую среду общественные обсуждения или публичные слушания проводятся с участием правообладателей земельных участков и объектов капитального строительства, подверженных риску такого негативного воздействия.

5. На основании заключения о результатах общественных обсуждений или публичных слушаний по проекту решения о предоставлении разрешения на условно разрешенный вид использования комиссия осуществляет подготовку рекомендаций о предоставлении разрешения на условно разрешенный вид использования или об отказе в предоставлении такого разрешения с указанием причин принятого решения и направляет их Главе города Оленегорска.

6. Глава города Оленегорска в течение трех дней со дня поступления таких рекомендаций принимает решение о предоставлении разрешения на условно разрешенный вид использования или об отказе в предоставлении такого разрешения. Решение оформляется постановлением администрации города Оленегорска и подлежит опубликованию в газете «Заполярная руда» и сетевом издании GAZETAZAPRUDA в информационно-телекоммуникационной сети «Интернет»: GAZETAZAPRUDA.RU.

7. Расходы, связанные с организацией и проведением общественных обсуждений или публичных слушаний по проекту решения о предоставлении разрешения на условно разрешенный вид использования, несет физическое или юридическое лицо, заинтересованное в предоставлении такого разрешения.

8. В случае если условно разрешенный вид использования земельного участка или объекта капитального строительства включен в градостроительный регламент в установленном для внесения изменений в Правила порядке после проведения общественных обсуждений или публичных слушаний по инициативе физического или юридического лица, заинтересованного в предоставлении разрешения на условно разрешенный вид использования, решение о предоставлении разрешения на условно разрешенный вид использования такому лицу принимается без проведения общественных обсуждений или публичных слушаний.

9. Со дня поступления в администрацию города Оленегорска уведомления о выявлении самовольной постройки от исполнительных органов государственной власти, уполномоченных на осуществление государственного строительного надзора, государственного земельного надзора, государственного надзора в области использования и охраны водных объектов, государственного

надзора в области охраны и использования особо охраняемых природных территорий, государственного надзора за состоянием, содержанием, сохранением, использованием, популяризацией и государственной охраной объектов культурного наследия, от исполнительных органов государственной власти, уполномоченных на осуществление федерального государственного лесного надзора (лесной охраны), подведомственных им государственных учреждений, должностных лиц государственных учреждений, осуществляющих управление особо охраняемыми природными территориями федерального и регионального значения, являющихся государственными инспекторами в области охраны окружающей среды, или от органов местного самоуправления, осуществляющих муниципальный земельный контроль или муниципальный контроль в области охраны и использования особо охраняемых природных территорий, не допускается предоставление разрешения на условно разрешенный вид использования в отношении земельного участка, на котором расположена такая постройка, или в отношении такой постройки до ее сноса или приведения в соответствие с установленными требованиями, за исключением случаев, если по результатам рассмотрения данного уведомления администрацией города Оленегорска в исполнительный орган государственной власти, должностному лицу, в государственное учреждение или орган местного самоуправления, которые указаны в настоящем пункте и от которых поступило данное уведомление, направлено уведомление о том, что наличие признаков самовольной постройки не усматривается либо вступило в законную силу решение суда об отказе в удовлетворении исковых требований о сносе самовольной постройки или ее приведении в соответствие с установленными требованиями.

10. Физическое или юридическое лицо вправе оспорить в судебном порядке решение о предоставлении разрешения на условно разрешенный вид использования или об отказе в предоставлении такого разрешения.

#### **Раздел 4. Подготовка документации по планировке территории**

Подготовка документации по планировке территории осуществляется в соответствии с Градостроительным Кодексом Российской Федерации и Порядком осуществления перераспределенных полномочий в области градостроительной деятельности, утвержденным постановлением Правительства Мурманской области от 03.02.2020 № 31-ПП.

#### **Раздел 5. Проведение общественных обсуждений или публичных слушаний по вопросам землепользования и застройки**

##### **Статья 9. Общие положения о проведении общественных обсуждений или публичных слушаний по вопросам землепользования и застройки**

1. В целях соблюдения права человека на благоприятные условия жизнедеятельности, прав и законных интересов правообладателей земельных

участков и объектов капитального строительства по проектам правил землепользования и застройки, проектам планировки территории, проектам межевания территории, проектам, предусматривающим внесение изменений в один из указанных утвержденных документов, проектам решений о предоставлении разрешения на условно разрешенный вид использования земельного участка или объекта капитального строительства, проектам решений о предоставлении разрешения на отклонение от предельных параметров разрешенного строительства, реконструкции объектов капитального строительства (далее также в настоящем разделе – проекты) проводятся общественные обсуждения или публичные слушания, за исключением случаев, предусмотренных Градостроительным кодексом Российской Федерации и другими федеральными законами.

2. Общественные обсуждения или публичные слушания по проектам, указанным в пункте 1 статьи 9 настоящих Правил, проводятся в соответствии с решением Совета депутатов города Оленегорска от 20.08.2018 № 01-52рс «Об утверждении Положения о порядке организации и проведения публичных слушаний по вопросам местного значения на территории горда Оленегорск с подведомственной территорией» и с учетом положений Градостроительного кодекса Российской Федерации, Федерального закона от 13.07.2020 № 193-ФЗ «О государственной поддержке предпринимательской деятельности в Арктической зоне Российской Федерации».

## **Раздел 6. Внесение изменений в Правила землепользования и застройки**

Внесение изменений в Правила землепользования и застройки осуществляется в соответствии с Градостроительным Кодексом Российской Федерации и Порядком осуществления перераспределенных полномочий в области градостроительной деятельности, утвержденным постановлением Правительства Мурманской области от 03.02.2020 № 31-ПП.

## **Раздел 7. Регулирование иных вопросов землепользования и застройки**

### **Статья 10. Действие Правил по отношению к генеральному плану, документации по планировке территории**

1. Подготовка проекта Правил осуществляется с учетом положений о территориальном планировании, содержащихся в документах территориального планирования, с учетом требований технических регламентов, заключения о результатах общественных обсуждений или публичных слушаний и предложений заинтересованных лиц.

2. При подготовке Правил в части установления границ территориальных зон и градостроительных регламентов обеспечивается возможность размещения на территории г. Оленегорска с подведомственной территорией объектов федерального значения, объектов регионального



значения, объектов местного значения (за исключением линейных объектов), предусмотренных документами территориального планирования.

**Статья 11. Предоставление разрешения на отклонение от предельных параметров разрешенного строительства, реконструкции объектов капитального строительства**

1. Правообладатели земельных участков, размеры которых меньше установленных градостроительным регламентом минимальных размеров земельных участков либо конфигурация, инженерно-геологические или иные характеристики, которых неблагоприятны для застройки, вправе обратиться за разрешениями на отклонение от предельных параметров разрешенного строительства, реконструкции объектов капитального строительства.

2. Отклонение от предельных параметров разрешенного строительства, реконструкции объектов капитального строительства разрешается для отдельного земельного участка при соблюдении требований технических регламентов.

3. Предельные параметры разрешенного строительства, в отношении которых можно запросить разрешение на отклонение:

1) минимальные отступы от границ земельных участков в целях определения мест допустимого размещения зданий, строений, сооружений, за пределами которых запрещено строительство зданий, строений, сооружений;

2) предельное количество этажей или предельную высоту зданий, строений, сооружений;

3) максимальный процент застройки в границах земельного участка, определяемый как отношение суммарной площади земельного участка, которая может быть застроена, ко всей площади земельного участка;

4) иные, не указанные в подпунктах 1-3 пункта 3 статьи 11 настоящих Правил, предельные параметры разрешенного строительства, реконструкции объектов капитального строительства, в случае, если они установлены в градостроительном регламенте.

4. Заинтересованное в получении разрешения на отклонение от предельных параметров разрешенного строительства, реконструкции объектов капитального строительства лицо направляет в комиссию заявление о предоставлении такого разрешения.

Заявление о предоставлении разрешения на отклонение от предельных параметров разрешенного строительства, реконструкции объектов капитального строительства может быть направлено в форме электронного документа, подписанного электронной подписью.

5. В заявлении на получение разрешения на отклонение от предельных параметров разрешенного строительства, реконструкции объектов капитального строительства указываются:

1) правообладатель земельного участка и (или) объекта капитального строительства;

2) местоположение (адрес) земельного участка и/или объекта капитального строительства;

3) кадастровый номер земельного участка;

- 4) кадастровый номер объекта капитального строительства;
- 5) предельные параметры разрешенного строительства, реконструкции объектов капитального строительства, установленные настоящими Правилами;
- 6) запрашиваемые предельные параметры разрешенного строительства, реконструкции объектов капитального строительства;
- 7) характеристики земельного участка, неблагоприятные для застройки в соответствии с частью 1 статьи 40 Градостроительного кодекса Российской Федерации, в связи с которыми запрашивается разрешение на отклонение от предельных параметров.

6. Проект решения о предоставлении разрешения на отклонение от предельных параметров разрешенного строительства, реконструкции объектов капитального строительства подлежит рассмотрению на общественных обсуждениях или публичных слушаниях, проводимых в порядке, установленном статьей 5.1 Градостроительного кодекса Российской Федерации, с учетом положений статьи 39 Градостроительного кодекса Российской Федерации, Федерального закона от 13.07.2020 № 193-ФЗ «О государственной поддержке предпринимательской деятельности в Арктической зоне Российской Федерации».

7. Расходы, связанные с организацией и проведением общественных обсуждений или публичных слушаний по проекту решения о предоставлении разрешения на отклонение от предельных параметров разрешенного строительства, реконструкции объектов капитального строительства, несет физическое или юридическое лицо, заинтересованное в предоставлении такого разрешения.

8. На основании заключения о результатах общественных обсуждений или публичных слушаний по проекту решения о предоставлении разрешения на отклонение от предельных параметров разрешенного строительства, реконструкции объектов капитального строительства комиссия осуществляет подготовку рекомендаций о предоставлении такого разрешения или об отказе в предоставлении такого разрешения с указанием причин принятого решения и направляет указанные рекомендации Главе города Оленегорска.

9. Глава города Оленегорска в течение семи дней со дня поступления вышеуказанных рекомендаций принимает решение о предоставлении разрешения на отклонение от предельных параметров разрешенного строительства, реконструкции объектов капитального строительства или об отказе в предоставлении такого разрешения с указанием причин принятого решения. Решение Главы города Оленегорска оформляется постановлением администрации города Оленегорска.

10. Со дня поступления в орган местного самоуправления уведомления о выявлении самовольной постройки от исполнительных органов государственной власти, уполномоченных на осуществление государственного строительного надзора, государственного земельного надзора, государственного надзора в области использования и охраны водных объектов, государственного надзора в области охраны и использования особо охраняемых природных территорий, государственного надзора за состоянием, содержанием,

сохранением, использованием, популяризацией и государственной охраной объектов культурного наследия, от исполнительных органов государственной власти, уполномоченных на осуществление федерального государственного лесного надзора (лесной охраны), подведомственных им государственных учреждений, должностных лиц государственных учреждений, осуществляющих управление особо охраняемыми природными территориями федерального и регионального значения, являющихся государственными инспекторами в области охраны окружающей среды, или от органов местного самоуправления, осуществляющих муниципальный земельный контроль или муниципальный контроль в области охраны и использования особо охраняемых природных территорий, не допускается предоставление разрешения на отклонение от предельных параметров разрешенного строительства, реконструкции объектов капитального строительства в отношении земельного участка, на котором расположена такая постройка, до ее сноса или приведения в соответствие с установленными требованиями, за исключением случаев, если по результатам рассмотрения данного уведомления органом местного самоуправления в исполнительный орган государственной власти, должностному лицу, в государственное учреждение или орган местного самоуправления, которые указаны в настоящем пункте и от которых поступило данное уведомление, направлено уведомление о том, что наличие признаков самовольной постройки не усматривается либо вступило в законную силу решение суда об отказе в удовлетворении исковых требований о сносе самовольной постройки или ее приведении в соответствие с установленными требованиями.

11. Физическое или юридическое лицо вправе оспорить в судебном порядке решение о предоставлении разрешения на отклонение от предельных параметров разрешенного строительства, реконструкции объектов капитального строительства или об отказе в предоставлении такого разрешения.

## **Статья 12. Осуществление строительства, реконструкции, капитального ремонта объектов капитального строительства на территории г. Оленегорска**

1. Строительство, реконструкция, капитальный ремонт объектов капитального строительства на территории города Оленегорска с подведомственной территорией осуществляется правообладателями земельных участков, объектов капитального строительства в границах объектов их прав в соответствии с требованиями, установленными Градостроительным кодексом Российской Федерации, настоящими Правилами.

2. Строительство, реконструкция, капитальный ремонт объектов капитального строительства на территории г. Оленегорск с подведомственной территорией осуществляется на основании проектной документации, разработанной применительно к объектам капитального строительства и (или) их частям, реконструируемым в границах принадлежащего застройщику земельного участка, а также отдельных разделов проектной документации при проведении капитального ремонта объектов капитального строительства в

соответствии с требованиями Градостроительного кодекса Российской Федерации, технических регламентов, настоящих Правил.

3. В случае планируемого строительства объекта капитального строительства, в связи с размещением которого в соответствии с федеральным законом, положением о зоне с особыми условиями использования территории, или в случае реконструкции объекта капитального строительства, в результате которой в отношении реконструированного объекта подлежит установлению зона с особыми условиями использования территории или ранее установленная зона с особыми условиями использования территории подлежит изменению, застройщик до дня обращения в уполномоченные в соответствии с Градостроительным кодексом Российской Федерации на выдачу разрешений на строительство органы государственной власти, органы местного самоуправления, организации с заявлением о выдаче разрешения на строительство обязан обратиться с заявлением об установлении или изменении зоны с особыми условиями использования территории с приложением документов, предусмотренных положением о зоне с особыми условиями использования территории соответствующего вида, в органы государственной власти или органы местного самоуправления, уполномоченные на принятие решений об установлении, изменении, о прекращении существования зоны с особыми условиями использования территории.

4. В случае, если для строительства, реконструкции объекта капитального строительства, в связи с размещением которого устанавливается зона с особыми условиями использования территории, не требуется выдача разрешения на строительство, застройщик в срок не позднее пяти рабочих дней со дня утверждения проектной документации на строительство, реконструкцию такого объекта обязан обратиться с заявлением об установлении или изменении зоны с особыми условиями использования территории с приложением документов, предусмотренных положением о зоне с особыми условиями использования территории соответствующего вида, в органы государственной власти или органы местного самоуправления, уполномоченные на принятие решений об установлении, изменении, о прекращении существования зоны с особыми условиями использования территории.

5. В случае, если в связи с размещением объекта капитального строительства, планируемого к строительству, реконструкции, подлежат установлению зоны с особыми условиями использования территорий разного вида, предусмотренные пунктами 13 и 15 статьи 106 Земельного кодекса Российской Федерации требования должны быть выполнены застройщиком в отношении зоны с особыми условиями использования территории каждого вида.

6. Со дня установления или изменения зоны с особыми условиями использования территории в отношении планируемых к строительству, реконструкции объектов капитального строительства и до дня ввода указанных объектов в эксплуатацию независимо от ограничений использования земельных участков, установленных в границах зоны с особыми условиями использования территории, допускается, за исключением случая установления зоны с особыми

условиями использования территории в соответствии с пунктом 15 статьи 106 Земельного кодекса Российской Федерации:

1) использование земельных участков, расположенных в границах данной зоны, в соответствии с ранее установленным видом разрешенного использования земельных участков для целей, не связанных со строительством, с реконструкцией объектов капитального строительства;

2) использование земельных участков, расположенных в границах данной зоны, для строительства, реконструкции объектов капитального строительства на основании разрешения на строительство, выданного до дня установления или изменения зоны с особыми условиями использования территории, или в случае начала строительства, реконструкции до дня установления или изменения данной зоны, если для строительства, реконструкции указанного объекта капитального строительства не требуется выдача разрешения на строительство;

3) использование зданий, сооружений, расположенных в границах такой зоны, в соответствии с их видом разрешенного использования.

7. Реконструкция и капитальный ремонт объектов культурного наследия, а также строительство в зонах охраны таких объектов допускается только при наличии согласования исполнительного органа государственной власти Мурманской области, уполномоченного в сфере сохранения, использования, популяризации и государственной охраны объектов культурного наследия (памятников истории и культуры) народов Российской Федерации, расположенных на территории Мурманской области.

8. При необходимости прекращения работ по строительству, реконструкции объекта капитального строительства или их приостановления более чем на шесть месяцев застройщик или заказчик должен обеспечить консервацию объекта капитального строительства.

9. Правообладатели земельных участков обязаны обеспечить:

1) целостность и сохранность находящихся на земельном участке подземных и наземных транзитных инженерных сетей и сооружений и информирование владельцев инженерных сетей и сооружений обо всех обнаруженных повреждениях, неисправностях;

2) беспрепятственный допуск владельцев и эксплуатирующих предприятий, в ведении которых находятся транзитные инженерные сети для их ремонта и технического обслуживания;

3) возможность производить реконструкцию и модернизацию транзитных инженерных сетей;

4) возможность подключения к сетям инженерно-технического обеспечения, электрическим сетям, сетям телефонизации и радиофикации согласно техническим условиям владельцев сетей;

5) выполнение требований работников предприятий и организаций, в ведении которых находятся инженерные сети, направленных на обеспечение сохранности коммуникаций, предотвращение несчастных случаев.



### **Статья 13. Строительный контроль и государственный строительный надзор**

1. В процессе строительства, реконструкции, капитального ремонта объектов капитального строительства проводится строительный контроль и осуществляется государственный строительный надзор.

2. Порядок проведения строительного контроля и осуществления государственного строительного надзора определены статьями 53, 54 Градостроительного кодекса Российской Федерации.

### **Статья 14. Снос объектов капитального строительства**

1. Снос объекта капитального строительства осуществляется на основании решения собственника объекта капитального строительства или застройщика либо в случаях, предусмотренных Градостроительным кодексом Российской Федерации, другими федеральными законами, на основании решения суда или органа местного самоуправления.

2. Снос объекта капитального строительства осуществляется в соответствии с требованиями главы 6.4 Градостроительного кодекса Российской Федерации.

3. Снос объектов недвижимого имущества, расположенных на земельных участках в границах зон с особыми условиями использования территорий, осуществляется в случае, если в соответствии с ограничениями использования земельных участков, установленными в границах зоны с особыми условиями использования территории, размещение объектов недвижимого имущества запрещается, или в случае, если собственник объекта недвижимости не изменил его разрешенное использование (назначение) на вид разрешенного использования, допустимый в соответствии с указанными ограничениями и градостроительным регламентом, лесохозяйственным регламентом, положением об особо охраняемой природной территории, в срок, предусмотренный соглашением о возмещении убытков, а в случае отсутствия указанного соглашения в срок, предусмотренный пунктом 4 статьи 107 Земельного кодекса Российской Федерации.

### **Статья 15. Красные линии**

1. При проектировании и осуществлении любого вида строительства, реконструкции, посадке зеленых насаждений необходимо строго соблюдать границы территорий общего пользования – красные линии.

2. Установление, изменение, отмена красных линий осуществляется на основании генеральных планов в ходе подготовки и утверждения документации по планировке территории.

3. Реконструкция зданий, их частей, наземных сооружений (кроме указанных в пункте 4 статьи 15 настоящих Правил), находящихся в границах красных линий улиц и дорог или расположенных на участках, предназначенных для иного использования (прокладка городских инженерных коммуникаций, новых магистралей и улиц, устройство транспортных развязок, новых площадей, набережных, зеленых насаждений общего пользования), а также любой вид

строительства, в том числе сооружение отдельных частей и деталей зданий (портики, лестницы), в границах красных линий не допускается.

4. Допускается размещение в границах красных линий территорий общего пользования – территорий, которыми беспрепятственно пользуется неограниченный круг лиц (в том числе площадей, улиц, проездов, набережных, береговых полос водных объектов общего пользования, скверов, бульваров):

- инженерных коммуникаций (без возведения строений);
- элементов благоустройства и озеленения;
- шумозащитных устройств;
- рекламных конструкций;
- технических средств информации и организации движения;
- парковок (без устройства ограждений, сооружения подпорных стенок и других подобных элементов);
- киосков для продажи печатных изделий;
- остановочных павильонов на остановочных пунктах маршрутов регулярных перевозок.

5. Земельные участки, сформированные в границах красных линий, не предоставляются в собственность.

6. Физические и юридические лица, допустившие нарушения границ красных линий, обязаны в сроки, установленные администрацией города Оленегорска, устранить эти нарушения.

7. Физические и юридические лица при осуществлении строительства и реконструкции магистралей, улиц, инженерных коммуникаций и транспортных сооружений обязаны освободить земельный участок от строений и сооружений, расположенных в границах красных линий, в соответствии с градостроительным и земельным законодательством.

## **Статья 16. Муниципальный земельный контроль**

1. Муниципальный земельный контроль – система мер, направленная на предотвращение, выявление и пресечение нарушений законодательства в области охраны землепользования, обеспечения соблюдения субъектами хозяйственной и иной деятельности требований, в том числе нормативов и нормативных документов, в области охраны землепользования.

2. Муниципальный земельный контроль проводится в порядке, установленном законодательством Российской Федерации и нормативными правовыми актами органов местного самоуправления города Оленегорска с подведомственной территорией.

## **Статья 17. Отдельные права использования земельных участков и объектов капитального строительства, возникшие до вступления в силу Правил. Использование и строительные изменения объектов недвижимости, не соответствующих Правилам**

1. Принятые до введения в действие настоящих Правил муниципальные правовые акты г. Оленегорск с подведомственной территорией по вопросам

землепользования и застройки применяются в части, не противоречащей настоящим Правилам.

2. Разрешения на строительство, выданные до вступления в силу настоящих Правил землепользования и застройки, являются действительными.

3. Отношения граждан и их объединений и органов местного самоуправления

г. Оленегорск с подведомственной территорией в части самовольного занятия земельных участков, самовольного строительства, использования самовольно занятых земельных участков и самовольных построек регулируются гражданским и земельным законодательством Российской Федерации.

4. Земельные участки или объекты капитального строительства, виды разрешенного использования, предельные (минимальные и (или) максимальные) размеры и предельные параметры которых не соответствуют градостроительному регламенту, могут использоваться без установления срока приведения их в соответствие с градостроительным регламентом, за исключением случаев если использование таких земельных участков и объектов капитального строительства опасно для жизни или здоровья человека, для окружающей среды, объектов культурного наследия.

5. Реконструкция указанных в пункте 4 статьи 17 настоящих Правил объектов капитального строительства может осуществляться только путем приведения таких объектов в соответствие с градостроительным регламентом или путем уменьшения их несоответствия предельным параметрам разрешенного строительства, реконструкции. Изменение видов разрешенного использования указанных земельных участков и объектов капитального строительства может осуществляться путем приведения их в соответствие с видами разрешенного использования земельных участков и объектов капитального строительства, установленными градостроительным регламентом.

6. Площадь и строительный объем объектов недвижимости, вид (виды) использования которых не содержатся в списке разрешенных для соответствующей территориальной зоны, не могут быть увеличены. На этих объектах не допускается увеличивать объемы и интенсивность производственной и иной хозяйственной деятельности без приведения используемой технологии в соответствие с экологическими, санитарно-гигиеническими, противопожарными, иными нормативами и стандартами безопасности, охраны здоровья людей.

7. Не соответствующий градостроительному регламенту вид использования земельного участка, объекта капитального строительства не может быть заменен на иной несоответствующий градостроительному регламенту вид использования.

8. Здание или сооружение, не соответствующее видам разрешенного использования, установленным настоящими Правилами, и находящееся в состоянии значительного разрушения, не может быть перестроено кроме как в соответствии с разрешенными градостроительным регламентом видами использования и параметрами разрешенного строительства.

## **Глава II. Карта градостроительного зонирования**

### **Раздел 8. Карта градостроительного зонирования, отдельные карты**

#### **Статья 18. Состав карт, включенных в Правила**

1. Карты, включенные в состав Правил, выполнены с учетом сложившейся планировки территории и существующего землепользования, функциональных зон и параметров их планируемого развития, определенных генеральным планом, возможности сочетания в пределах одной территориальной зоны различных видов существующего и планируемого использования земельных участков, видов территориальных зон, определенных Градостроительным кодексом Российской Федерации.

В случае принятия решения о комплексном развитии территории по инициативе органа местного самоуправления, заключения органом местного самоуправления договора о комплексном развитии территории с правообладателями земельных участков и (или) расположенных на них объектов недвижимого имущества, по инициативе этих правообладателей, состав карт, включенных в Правила, дополняется картой, на которой устанавливаются территории, в границах которых предусматривается осуществление деятельности по комплексному развитию территории. Границы таких территорий при их установлении в обязательном порядке отображаются на картах градостроительного зонирования.

2. Границы территориальных зон установлены на картах градостроительного зонирования. Границы территориальных зон установлены с учетом:

1) возможности сочетания в пределах одной территориальной зоны различных видов существующего и планируемого использования земельных участков;

2) функциональных зон и параметров их планируемого развития, определенных генеральными планами;

3) состава территориальных зон, определенного градостроительным кодексом Российской Федерации;

4) сложившейся планировочной структуры территории и существующего землепользования;

5) планируемых изменений границ земель различных категорий;

6) предотвращения возможности причинения вреда объектам капитального строительства, расположенным на смежных земельных участках.

3. Границы территориальных зон установлены:

1) по линиям магистралей, улиц, проездов, разделяющим транспортные потоки противоположных направлений;

2) по красным линиям;

3) по границам земельных участков;

4) по границам населенных пунктов в пределах муниципального образования;

- 5) по границам муниципального образования;  
6) по естественным границам природных объектов.

### Статья 19. Кодировка территориальных зон

Типы зон	Кодировка	Виды зон
Жилые зоны	ЖМ	Зона застройки многоэтажными многоквартирными жилыми домами
	ЖС	Зона застройки среднеэтажными жилыми домами блокированной застройки и многоквартирными домами
	ЖК	Зона застройки индивидуальными жилыми домами
	ЖУ	Зона усадебной застройки
Общественно-деловые зоны	ОД	Зона делового, общественного и коммерческого назначения
	ОЗ	Зона объектов здравоохранения
	ОН	Зона объектов науки, образования и просвещения
Производственные зоны, зоны инженерной и транспортной инфраструктур	ПП	Зона производственных объектов
	ПК	Зона коммунально-складских объектов
	ИИ	Зона размещения объектов инженерной инфраструктуры
	ТИ	Зона размещения объектов транспортной инфраструктуры
Зоны сельскохозяйственного использования	СхУ	Зона сельскохозяйственных угодий
	СхС	Зона ведения дачного хозяйства, садоводства и огородничества
	СхО	Зона размещения объектов обслуживания
	РС	Зона объектов физкультуры и спорта

Рекреационные зоны	РО	Зона объектов прогулок и отдыха
	ГЛ	Городские леса
Зоны специального назначения	СК	Зона кладбищ
	СО	Зона размещения отходов
Зона обороны и безопасности	БО	Зона обороны и безопасности
Зона добычи полезных ископаемых	ДИ	Зона добычи полезных ископаемых
Зоны природного ландшафта	ПрЛ	Зона территорий, покрытых лесом и кустарниками
	ПрТ	Зона природного ландшафта
	ПрЗ	Зона защитного озеленения

## **Статья 20. Карты градостроительного зонирования**

1. На картах градостроительного зонирования:

1) установлены границы территориальных зон, которые в соответствии с Градостроительным кодексом Российской Федерации отвечают требованию принадлежности каждого земельного участка только к одной территориальной зоне;

2) отображены границы зон с особыми условиями использования территорий;

3) отображены границы зон территорий объектов культурного наследия.

2. Территориальные зоны обозначены на карте границ территориальных зон по видам территориальных зон графически (цветом). Графическое (цветовое) обозначение территориальных зон на карте границ территориальных зон дополнено цифровыми и буквенными обозначениями каждой из территориальных зон по их видам и составу в соответствии с кодировкой, указанной в статье 19 настоящих Правил.

3. На картах градостроительного зонирования выделены следующие виды территориальных зон:

- 1) жилые;
- 2) общественно-деловые;
- 3) производственные, инженерной и транспортной инфраструктур;
- 4) сельскохозяйственного использования;

- 5) рекреационного назначения;
- 6) специального назначения;
- 7) обороны и безопасности;
- 8) природного ландшафта;
- 9) резервных территорий

4. Зона застройки индивидуальными жилыми домами предназначена для застройки малоэтажными индивидуальными жилыми домами (коттеджная, блокированная и усадебная застройка), допускается размещение объектов образования, иных объектов согласно градостроительным регламентам. В территориальной зоне разрешено размещение объектов коммунального обслуживания, если их размещение не влияет на окружающую среду, не причиняет неудобства жителям, не требует установления санитарной или охранной зоны, а площадь земельных участков под названными объектами, не превышает 20% от площади территории зоны.

5. Зона застройки среднеэтажными жилыми домами блокированной застройки и многоквартирными домами предназначена для застройки многоквартирными многоэтажными жилыми домами (пригодными для круглогодичного проживания, высотой не выше восьми надземных этажей, разделенных на две и более квартиры). Допускается размещение объектов социального и культурно-бытового обслуживания населения преимущественно местного значения, коммунально-бытового назначения, стоянок автомобильного транспорта, объектов, связанных с проживанием граждан и не оказывающих негативного воздействия на окружающую среду, иных объектов согласно градостроительным регламентам. В территориальной зоне разрешено размещение объектов коммунального обслуживания, если их размещение не влияет на окружающую среду, не причиняет неудобства жителям, не требует установления санитарной или охранной зоны, а площадь земельных участков под названными объектами, не превышает 20% от площади территории зоны.

6. Зона застройки многоэтажными многоквартирными жилыми домами предназначена для застройки многоквартирными многоэтажными жилыми домами (пригодными для круглогодичного проживания, высотой 9 этажей и выше, включая подземные, разделенные восемнадцать и более квартир). Допускается размещение объектов социального и культурно-бытового обслуживания населения преимущественно местного значения, коммунально-бытового назначения, стоянок автомобильного транспорта, объектов, связанных с проживанием граждан и не оказывающих негативного воздействия на окружающую среду, иных объектов согласно градостроительным регламентам. В территориальной зоне разрешено размещение объектов коммунального обслуживания, если их размещение не влияет на окружающую среду, не причиняет неудобства жителям, не требует установления санитарной или охранной зоны, а площадь земельных участков под названными объектами, не превышает 20% от площади территории зоны.

7. Зона делового, общественного и коммерческого назначения предназначена для строительства, содержания и использования зданий административных, научно-исследовательских учреждений, объектов делового, финансового назначения, торговли, общественного питания, предпринимательской деятельности, иных объектов, связанных с обеспечением жизнедеятельности граждан. В данной территориальной зоне разрешено размещение объектов инженерного обеспечения, если площадь земельных участков под названными объектами, не превышает 20% от площади территории зоны.

8. Зона размещения объектов социального и коммунально-бытового назначения предназначена строительства, содержания и использования зданий, в целях обеспечения удовлетворения социальных, духовных и бытовых потребностей человека. В данной территориальной зоне разрешено размещение объектов инженерного обеспечения, если площадь земельных участков под названными объектами, не превышает 20% от площади территории зоны.

9. Производственная зона предназначена для размещения промышленных, коммунальных, складских объектов с санитарно-защитными зонами согласно СанПиН, а также обеспечивающих их функционирование объектов, определяемых технологическими требованиями.

10. На территориях коммунально-складских зон следует размещать предприятия пищевой (пищевкусовой, мясной и молочной) промышленности, общетоварные (продовольственные и непродовольственные), специализированные склады (холодильники, картофеле-, овоще-, фруктохранилища), предприятия коммунального и бытового обслуживания населения. Зона предназначена для формирования комплексов производственных, складских баз с санитарно-защитной зоной до 100 метров.

11. На территориях зон размещения объектов инженерной инфраструктуры следует размещать объекты инженерной инфраструктуры.

12. Зона размещения объектов транспортной инфраструктуры предназначена для размещения различного рода путей сообщения и сооружений, используемых для перевозки людей или грузов, либо передачи веществ.

13. Зона сельскохозяйственного использования выделена для сохранения сельскохозяйственных угодий на землях населенных пунктов и обеспечения условий для ведения личных подсобных хозяйств.

14. Зона рекреационного назначения предназначена для обустройства мест для занятия спортом, физкультурой, пешими или верховыми прогулками, отдыха, наблюдения за природой, пикников, охоты, рыбалки и иной рекреационной деятельности.

15. Зона специального назначения, связанная с захоронениями, предназначена для размещения кладбищ, колумбариев.



16. Зона специального назначения, связанная с государственными объектами, предназначена для размещения военных и других объектов, в отношении территорий которых устанавливается особый режим.

17. Зона специального назначения, связанная с переработкой и размещением отходов предназначена для размещения объектов, связанных с хранением и утилизацией бытовых отходов.

18. Виды зон с особыми условиями использования территорий, подлежащих отображению на картах градостроительного зонирования, установлены статьей 105 Земельного кодекса Российской Федерации.

19. Установление, изменение, прекращение существования зон с особыми условиями использования территорий осуществляются в соответствии со статьей 106 Земельного кодекса Российской Федерации.

20. Со дня установления или изменения зоны с особыми условиями использования территории на земельных участках, расположенных в границах такой зоны, не допускаются строительство, использование зданий, сооружений, разрешенное использование (назначение) которых не соответствует ограничениям использования земельных участков, предусмотренных решением об установлении, изменении зоны с особыми условиями использования территории, а также иное использование земельных участков, не соответствующее указанным ограничениям, если иное не предусмотрено пунктами 2 и 4 статьи 107 Земельного кодекса Российской Федерации. Реконструкция указанных зданий, сооружений может осуществляться только путем их приведения в соответствие с ограничениями использования земельных участков, установленными в границах зоны с особыми условиями использования территории.

21. Приведение разрешенного использования (назначения) и (или) параметров зданий, сооружений, введенных в эксплуатацию до дня установления зоны с особыми условиями использования территории, разрешенного использования земельных участков в соответствие с ограничениями использования земельных участков, установленными в границах зоны с особыми условиями использования территории, или снос зданий, сооружений, объектов незавершенного строительства, размещение которых в зоне с особыми условиями использования территории не допускается, осуществляется в течение трех лет со дня установления такой зоны, а в случае, предусмотренном пунктом 2 статьи 107 Земельного кодекса Российской Федерации, в течение двух лет со дня ввода в эксплуатацию построенного, реконструированного объекта капитального строительства, в связи с размещением которого установлена или изменена такая зона.

22. В соответствии с законодательством Российской Федерации на соответствующих картах градостроительного зонирования в составе Правил могут отображаться следующие зоны с особыми условиями использования территорий:

- 1) зоны охраны объектов культурного наследия;
- 2) защитная зона объекта культурного наследия;

3) охранный зона объектов электроэнергетики (объектов электросетевого хозяйства и объектов по производству электрической энергии);

4) охранный зона железных дорог;

5) придорожные полосы автомобильных дорог;

6) охранный зона трубопроводов (газопроводов, нефтепроводов и нефтепродуктопроводов, аммиакопроводов);

7) охранный зона линий и сооружений связи;

8) приаэродромная территория;

9) зона охраняемого объекта;

10) зона охраняемого военного объекта, охранный зона военного объекта, запретные и специальные зоны, устанавливаемые в связи с размещением указанных объектов;

11) охранный зона особо охраняемой природной территории (государственного природного заповедника, национального парка, природного парка, памятника природы);

12) охранный зона стационарных пунктов наблюдений за состоянием окружающей среды, ее загрязнением;

13) водоохранная (рыбоохранная) зона;

14) прибрежная защитная полоса;

15) зоны санитарной охраны источников питьевого и хозяйственно-бытового водоснабжения, а также устанавливаемые в случаях, предусмотренных Водным кодексом Российской Федерации, в отношении подземных водных объектов зоны специальной охраны;

16) зоны затопления и подтопления;

17) санитарно-защитная зона;

18) зона ограничений передающего радиотехнического объекта, являющегося объектом капитального строительства;

19) охранный зона пунктов государственной геодезической сети, государственной нивелирной сети и государственной гравиметрической сети;

20) зона наблюдения;

21) зона безопасности с особым правовым режимом;

22) рыбохозяйственная заповедная зона;

23) зона минимальных расстояний до магистральных или промышленных трубопроводов (газопроводов, нефтепроводов и нефтепродуктопроводов, аммиакопроводов);

24) охранный зона гидроэнергетического объекта;

25) охранный зона тепловых сетей.

23. Границы зон с особыми условиями использования территорий могут не совпадать с границами территориальных зон и границами земельных участков.

24. Применительно к зонам с особыми условиями использования территории, градостроительные регламенты устанавливаются Правилами в соответствии с законодательством Российской Федерации. По отношению к градостроительным регламентам, установленным для территориальных зон, они являются приоритетными.

25. Территорией объекта культурного наследия является территория, непосредственно занятая данным объектом культурного наследия и (или) связанная с ним исторически и функционально, являющаяся его неотъемлемой частью и установленная в соответствии со статьей 3.1 Федерального закона от 25.06.2002 № 73-ФЗ «Об объектах культурного наследия (памятниках истории и культуры) народов Российской Федерации».

26. В территорию объекта культурного наследия могут входить земли, земельные участки, части земельных участков, водные объекты или их части, находящиеся в государственной или муниципальной собственности либо в собственности физических или юридических лиц.

27. Границы территории объекта культурного наследия могут не совпадать с границами существующих земельных участков. В границах территории объекта культурного наследия могут находиться земли, в отношении которых не проведен государственный кадастровый учет.

28. Границы территории объекта культурного наследия, за исключением границ территории объекта археологического наследия, определяются проектом границ территории объекта культурного наследия на основании архивных документов, в том числе исторических поземельных планов, и научных исследований с учетом особенностей каждого объекта культурного наследия, включая степень его сохранности и этапы развития.

29. Проект границ территории объекта культурного наследия оформляется в графической форме и в текстовой форме (в виде схемы границ). Требования к составлению проектов границ территорий объектов культурного наследия установлены Приказом Минкультуры России от 04.06.2015 № 1745 «Об утверждении требований к составлению проектов границ территорий объектов культурного наследия».

30. Границы территории объекта культурного наследия, включаемого в единый государственный реестр объектов культурного наследия (памятников истории и культуры) народов Российской Федерации, утверждаются в составе акта федерального органа исполнительной власти, уполномоченного Правительством Российской Федерации в области сохранения, использования, популяризации и государственной охраны объектов культурного наследия, о включении указанного объекта культурного наследия в единый государственный реестр объектов культурного наследия (памятников истории и культуры) народов Российской Федерации – для объекта культурного наследия федерального значения, в составе акта органа исполнительной власти Мурманской области, уполномоченного в области сохранения, использования, популяризации и государственной охраны объектов культурного наследия, о включении указанного объекта культурного наследия в единый государственный реестр объектов культурного наследия (памятников истории и культуры) народов Российской Федерации – для объекта культурного наследия регионального значения и объекта культурного наследия местного (муниципального) значения.

31. Границы территории выявленного объекта культурного наследия утверждаются актом органа исполнительной власти Мурманской области,

уполномоченного в области сохранения, использования, популяризации и государственной охраны объектов культурного наследия, в порядке, установленном Законом Мурманской области от 26.10.2006 № 801-01-ЗМО «Об объектах культурного наследия (памятниках истории и культуры) в Мурманской области».

32. Изменение границ территории объекта культурного наследия осуществляется в случаях выявления документов или результатов историко-архитектурных, историко-градостроительных, архивных и археологических исследований, отсутствовавших при подготовке утвержденного проекта границ территории объекта культурного наследия и дающих основания для пересмотра установленных границ территории объекта культурного наследия, в порядке, установленном статьей 3.1 Федерального закона от 25.06.2002 № 73-ФЗ «Об объектах культурного наследия (памятниках истории и культуры) народов Российской Федерации» для утверждения границ территории объекта культурного наследия.

33. Сведения о границах территории объекта культурного наследия, об ограничениях использования объекта недвижимого имущества, находящегося в границах территории объекта культурного наследия, вносятся в Единый государственный реестр недвижимости в соответствии с Федеральным законом от 13.07.2015 № 218-ФЗ «О государственной регистрации недвижимости». Отсутствие в Едином государственном реестре недвижимости сведений, указанных в настоящем пункте, не является основанием для несоблюдения требований к осуществлению деятельности в границах территории объекта культурного наследия, установленных земельным законодательством Российской Федерации и статьей 5.1 Федерального закона от 25.06.2002 № 73-ФЗ «Об объектах культурного наследия (памятниках истории и культуры) народов Российской Федерации».

## **Глава III. Градостроительные регламенты**

### **Раздел 9. Общие положения**

#### **Статья 21. Цели установления, содержание градостроительных регламентов. Действие градостроительных регламентов**

1. Градостроительные регламенты устанавливаются в целях определения правового режима земельных участков, равно как всего, что находится над и под поверхностью земельных участков и используется в процессе их застройки и последующей эксплуатации объектов капитального строительства.

2. Градостроительные регламенты устанавливаются с учетом:

1) фактического использования земельных участков и объектов капитального строительства в границах территориальной зоны;

2) возможности сочетания в пределах одной территориальной зоны различных видов существующего и планируемого использования земельных участков и объектов капитального строительства;

3) функциональных зон и характеристик их планируемого развития, определенных документами территориального планирования муниципальных образований;

4) видов территориальных зон;

5) требований охраны объектов культурного наследия, а также особо охраняемых природных территорий, иных природных объектов.

3. Действие градостроительного регламента распространяется в равной мере на все земельные участки и объекты капитального строительства, расположенные в пределах границ территориальной зоны, обозначенной на карте градостроительного зонирования.

4. Действие градостроительного регламента не распространяется на земельные участки:

1) в границах территорий памятников и ансамблей, включенных в единый государственный реестр объектов культурного наследия (памятников истории и культуры) народов Российской Федерации, а также в границах территорий памятников или ансамблей, которые являются выявленными объектами культурного наследия, и решения о режиме содержания, параметрах реставрации, консервации, воссоздания, ремонта и приспособлении которых принимаются в порядке, установленном законодательством Российской Федерации об охране объектов культурного наследия;

2) в границах территорий общего пользования;

3) предназначенные для размещения линейных объектов и (или) занятые линейными объектами;

4) предоставленные для добычи полезных ископаемых.

5. Градостроительные регламенты не устанавливаются для земель лесного фонда, земель, покрытых поверхностными водами, земель запаса, земель особо охраняемых природных территорий (за исключением земель лечебно-оздоровительных местностей и курортов), сельскохозяйственных угодий в составе земель сельскохозяйственного назначения, земельных участков, расположенных в границах особых экономических зон и территорий опережающего социально-экономического развития.

## **Статья 22. Состав и содержание градостроительных регламентов, особенности их применения**

1. В градостроительном регламенте в отношении земельных участков и объектов капитального строительства, расположенных в пределах соответствующей территориальной зоны, указываются:

1) виды разрешенного использования земельных участков и объектов капитального строительства;

2) предельные (минимальные и (или) максимальные) размеры земельных участков и предельные параметры разрешенного строительства, реконструкции объектов капитального строительства;

3) ограничения использования земельных участков и объектов капитального строительства, устанавливаемые в соответствии с законодательством Российской Федерации;

4) расчетные показатели минимально допустимого уровня обеспеченности территории объектами коммунальной, транспортной, социальной инфраструктур и расчетные показатели максимально допустимого уровня территориальной доступности указанных объектов для населения в случае, если в границах территориальной зоны, применительно к которой устанавливается градостроительный регламент, предусматривается осуществление деятельности по комплексному развитию территории.

2. Виды разрешенного использования земельных участков и объектов капитального строительства определены частью 1 статьи 37 Градостроительного кодекса Российской Федерации, статьей 6 настоящих Правил.

3. Установление основных видов разрешенного использования земельных участков и объектов капитального строительства является обязательным применительно к каждой территориальной зоне, в отношении которой устанавливается градостроительный регламент.

4. Виды разрешенного использования земельных участков, установленные градостроительными регламентами, согласно требованиям земельного законодательства Российской Федерации, определены с учетом классификатора видов разрешенного использования земельных участков, утвержденного приказом Росреестра от 10.11.2020 № П/0412.

5. Отнесение объектов, не перечисленных в классификаторе видов разрешенного использования земельных участков, утвержденном приказом Росреестра от 10.11.2020 № П/0412, к объектам основных или условно разрешенных видов использования земельных участков, осуществляется комиссией.

6. Предельные (минимальные и (или) максимальные) размеры земельных участков и предельные параметры разрешенного строительства, реконструкции объектов капитального строительства включают в себя:

1) предельные (минимальные и (или) максимальные) размеры земельных участков, в том числе их площадь;

2) минимальные отступы от границ земельных участков в целях определения мест допустимого размещения зданий, строений, сооружений, за пределами которых запрещено строительство зданий, строений, сооружений;

3) предельное количество этажей или предельную высоту зданий, строений, сооружений;

4) максимальный процент застройки в границах земельного участка, определяемый как отношение суммарной площади земельного участка, которая может быть застроена, ко всей площади земельного участка.

7. В случае если в градостроительном регламенте применительно к определенной территориальной зоне не устанавливаются предельные (минимальные и (или) максимальные) размеры земельных участков, в том числе их площадь, и (или) предусмотренные подпунктами 2 - 4 пункта 6 статьи 22 настоящих Правил предельные параметры разрешенного строительства, реконструкции объектов капитального строительства, непосредственно в градостроительном регламенте применительно к этой территориальной зоне указывается, что такие предельные (минимальные и (или) максимальные) размеры земельных участков, предельные параметры разрешенного строительства, реконструкции объектов капитального строительства не подлежат установлению.

### **Статья 23. Предельные (минимальные и (или) максимальные) размеры земельных участков**

В составе градостроительных регламентов настоящих Правил установлены предельные (минимальные и (или) максимальные) размеры земельных участков – их площадь.

Площадь земельного участка – это площадь геометрической фигуры, образованной проекцией границ земельного участка на горизонтальную плоскость. Площадь земельного участка выражается в квадратных метрах.

1. В зоне застройки многоэтажными многоквартирными домами предельные размеры земельных участков:

минимальная ширина земельного участка - 20 м;

минимальная площадь земельного участка - 2000 кв. м;

минимальный отступ застройки от границ земельного участка или красной линии - 6 м;

минимальный отступ от границы земельного участка при строительстве, реконструкции жилых домов блокированной секционной застройки в месте примыкания с соседним блоком или соседними блоками - 0 м.

Обслуживание жилой застройки, магазины - общая площадь объекта капитального строительства не более - 500 кв. м.

Бытовое обслуживание, социальное обслуживание, общественное питание, общественное управление, гостиничное обслуживание, банковская и страховая деятельность - общая площадь объекта капитального строительства не более – 1000 кв. м.

Спорт - не требующие установления СЗЗ.

При преобразовании застроенных территорий допускается размещение встроенно-пристроенных и пристроенных объектов, а также объектов общественного назначения по красным линиям.

Минимальный размер площади земельного участка, используемого для размещения индивидуальных гаражей - 18 квадратных метров; для размещения объектов мелкорозничной торговли - 5 квадратных метров.

2. В зоне застройки среднеэтажными жилыми домами блокированной застройки и многоквартирными домами предельные размеры земельных участков:

минимальная ширина земельного участка - 20 м;

минимальная площадь земельного участка - 1000 кв. м;

минимальный отступ застройки от границ земельного участка или красной линии – 6 м;

минимальный отступ от границы земельного участка при строительстве, реконструкции жилых домов блокированной секционной застройки в месте примыкания с соседним блоком или соседними блоками - 0 м.

Обслуживание жилой застройки, бытовое обслуживание, магазины – общая площадь объекта капитального строительства не более - 500 кв. м.

Социальное обслуживание, общественное питание, общественное управление, гостиничное обслуживание, банковская и страховая деятельность - общая площадь объекта капитального строительства не более - 1000 кв. м.

Спорт - не требующие установления СЗЗ.

При преобразовании застроенных территорий допускается размещение встроенно-пристроенных и пристроенных объектов, а также объектов общественного назначения по красным линиям.

3. В зоне застройки индивидуальными жилыми домами предельные размеры земельных участков:

минимальная ширина земельного участка - 20 м;

минимальная площадь земельного участка - 200 кв. м;

максимальная площадь земельного участка - 2000 кв. м;

минимальный отступ застройки от красной линии - 5 м;

от границы соседнего участка - 3 м, от других построек (бани, гаража и др.) - 1 м, от стволов высокорослых деревьев - 4 м, среднерослых - 2 м, от кустарника - 1 м; минимальный отступ от границы земельного участка при строительстве, реконструкции жилых домов блокированной застройки в месте примыкания с соседним блоком или соседними блоками - 0 м.

Обслуживание жилой застройки, бытовое обслуживание, магазины, общественное и деловое управление, гостиничное обслуживание - общая площадь объекта капитального строительства не более - 500 кв. м. Социальное обслуживание - общая площадь объекта капитального строительства не более - 1000 кв. м. Общественное питание - общая площадь объекта капитального строительства не более - 300 кв. м.

Спорт - не требующие установления СЗЗ.

При преобразовании застроенных территорий допускается размещение встроенно-пристроенных и пристроенных объектов, а также объектов общественного назначения по красным линиям.

4. В зоне усадебной застройки предельные размеры земельных участков:



минимальная ширина земельного участка - 20 м;  
минимальная площадь земельного участка - 200 кв. м;  
для основного вида разрешенного использования «ведение огородничества»  
минимальная площадь земельного участка – 150 кв. м;  
максимальная площадь земельного участка - 2000 кв. м;  
минимальный отступ застройки от красной линии - 5 м; от границы соседнего участка - 3 м, от других построек (бани, гаража и др.) - 1 м, от стволов высокорослых деревьев - 4 м, среднерослых - 2 м, от кустарника - 1 м;  
минимальный отступ от границы земельного участка при строительстве, реконструкции жилых домов блокированной застройки в месте примыкания с соседним блоком или соседними блоками - 0 м.

Обслуживание жилой застройки, бытовое обслуживание, магазины, общественное и деловое управление, гостиничное обслуживание - общая площадь объекта капитального строительства не более - 500 кв. м. Социальное обслуживание - общая площадь объекта капитального строительства не более - 1000 кв. м. Общественное питание - общая площадь объекта капитального строительства не более - 300 кв. м.

Спорт - не требующие установления СЗЗ.

При преобразовании застроенных территорий допускается размещение встроенно-пристроенных и пристроенных объектов, а также объектов общественного назначения по красным линиям.

Для основного вида разрешенного использования - ведение садоводства, предельные размеры земельных участков не устанавливаются.

Минимальный размер площади земельного участка, используемого для размещения индивидуальных гаражей - 18 квадратных метров; для размещения объектов мелкорозничной торговли - 5 квадратных метров.

В районах старой застройки и при нестандартной конфигурации участка возможно уменьшение расстояния от основного строения до красной линии в створе имеющихся строений.

Допускается блокирование хозяйственных построек на смежных приусадебных участках по взаимному согласию собственников жилого дома, а также блокирование хозяйственных построек к основному строению.

Максимальная высота для дворовых построек (индивидуальные гаражи на приквартирных участках на 1 - 2 легковых автомобиля, мастерские, сараи, бани, хозяйственные строения, парники, теплицы, оранжереи и так далее) от уровня земли: до верха плоской кровли - не более 4 м; до конька скатной кровли - не более 7 м.

В районах усадебной застройки жилые дома могут размещаться по красной линии жилых улиц в соответствии со сложившимися местными традициями и имеющейся линии застройки.

5. В зоне делового, общественного и коммерческого назначения предельные размеры земельных участков:

минимальная ширина земельного участка - 22 м;  
минимальная площадь земельного участка - 1000 кв. м;

минимальный отступ застройки от границ земельного участка или красной линии - 5 м.

Общая площадь объекта капитального строительства для функций: бытовое обслуживание, социальное обслуживание, магазины, общественное питание, гостиничное обслуживание, общественное управление, банковская и страховая деятельность - не более 1000 кв. м; торговые центры - не более 5000 кв. м торговой площади.

Спорт - не требующие установления СЗЗ.

Минимальный размер площади земельного участка, используемого для размещения индивидуальных гаражей - 18 квадратных метров; для размещения объектов мелкорозничной торговли - 5 квадратных метров.

6. В зоне объектов здравоохранения предельные размеры земельных участков:

минимальная ширина земельного участка - 22 м;

минимальная площадь земельного участка - 2000 кв. м;

минимальный отступ от границы земельного участка (красной линии) - 5 м.

7. В зоне объектов науки, образования и просвещения предельные размеры земельных участков:

минимальная ширина земельного участка - 50 м;

минимальная площадь земельного участка - 4000 кв. м;

минимальный отступ от границы земельного участка (красной линии) - 5 м.

8. В зоне объектов физкультуры и спорта предельные размеры земельных участков:

минимальная ширина земельного участка - 25 м;

минимальная площадь земельного участка - 1000 кв. м;

минимальный отступ от границы земельного участка (красной линии) - 5 м.

9. В зоне объектов прогулок и отдыха предельные размеры земельных участков:

минимальная ширина земельного участка - 10 м;

минимальная площадь земельного участка - 100 кв. м;

минимальный отступ от границы земельного участка (красной линии) - 5 м.

10. В зоне городские леса предельные размеры земельных участков:

минимальная ширина земельного участка - не подлежит установлению;

минимальная площадь земельного участка - не подлежит установлению;

минимальный отступ от границы земельного участка (красной линии) - 0 м.

11. В зоне производственных объектов предельные размеры земельных участков:

минимальная ширина земельного участка - 50 м;

минимальная площадь земельного участка - 500 кв. м;

минимальный отступ от границы земельного участка (красной линии) - 5 м.

12. В зоне коммунально-складских объектов предельные размеры земельных участков:

минимальная ширина земельного участка - 25 м;

минимальная площадь земельного участка - 500 кв. м;

минимальный отступ от границы земельного участка (красной линии) - 5 м.

13. В зоне размещения объектов инженерной инфраструктуры предельные размеры земельных участков:

минимальная ширина земельного участка - 25 м;

минимальная площадь земельного участка - 500 кв. м;

минимальный отступ от границы земельного участка (красной линии) - 5 м.

14. В зоне размещения объектов транспортной инфраструктуры предельные размеры земельных участков:

минимальная ширина земельного участка гаражного кооператива - 20 м;

минимальная площадь земельного участка гаражного кооператива - 300 кв. м;

минимальная площадь земельного участка для индивидуального гаража - 18 кв. м;

минимальный отступ от границы земельного участка (красной линии) - 5 м.

15. В зоне ведения дачного хозяйства, садоводства и огородничества предельные размеры земельных участков:

минимальная ширина земельного участка - 16 м;

минимальная площадь земельного участка - 200 кв. м;

максимальная площадь земельного участка - 2000 кв. м;

минимальный отступ застройки от границ земельного участка или красной линии - 5 м.

Для условно разрешенного вида разрешенного использования:

минимальная площадь земельного участка - 1000 кв. м;

максимальная высота строений - 10 м.

16. В зоне размещения объектов обслуживания предельные размеры земельных участков:

минимальная ширина земельного участка - 25 м;

минимальная площадь земельного участка - 500 кв. м;

минимальный отступ от границы земельного участка (красной линии) - 5 м.

17. В зоне кладбищ предельные размеры земельных участков:

минимальная ширина земельного участка - 50 м;

минимальная площадь земельного участка - 3000 кв. м;

минимальный отступ от границы земельного участка (красной линии) - 6 м.

18. В зоне размещения отходов предельные размеры земельных участков:

минимальная ширина земельного участка - 25 м;

минимальная площадь земельного участка - 3000 кв. м;

минимальный отступ от границы земельного участка (красной линии) - 5 м.

19. В зоне обороны и безопасности предельные размеры земельных участков:

минимальная ширина земельного участка - 20 м;

минимальная площадь земельного участка - 1000 кв. м;

минимальный отступ от границы земельного участка (красной линии) – со стороны улиц – не менее чем 5 м, со стороны проезда – не менее чем 3 м.

Минимальная площадь земельного участка объектов общественного питания – 500 кв.м.

20. В зоне добычи полезных ископаемых предельные размеры земельных участков:

минимальная ширина земельного участка - 25 м;

минимальная площадь земельного участка - 500 кв. м;

минимальный отступ от границы земельного участка (красной линии) - 5 м.

21. В зоне сельскохозяйственных угодий, зоне территорий, покрытых лесом и кустарником, зоне природного ландшафта и зоне защитного озеленения предельные размеры земельных участков не подлежат установлению.

#### **Статья 24. Предельные параметры разрешенного строительства, реконструкции объектов капитального строительства**

1. В составе градостроительных регламентов настоящих Правил установлены следующие предельные параметры разрешенного строительства, реконструкции объектов капитального строительства (далее – предельные параметры):

1) минимальные отступы от границ земельных участков в целях определения мест допустимого размещения зданий, строений, сооружений, за пределами которых запрещено строительство зданий, строений, сооружений:

- минимальный отступ от красных линий;

- минимальный отступ от границы смежного земельного участка;

2) максимальное количество этажей или максимальная высота зданий, строений, сооружений:

3) максимальный процент застройки в границах земельного участка.

2. Максимальная высота зданий, строений, сооружений, максимальный процент застройки в границах земельного участка для территориальных зон приведены в таблице ниже.

Определение высоты здания, строения, сооружения приведено в пункте 1 статьи 1 настоящих Правил.

Код зоны	Максимальный процент застройки (%)	Максимальная высота (м) или максимальное количество этажей (эт)
ЖМ	60	35 м
ЖС	600	15 м
ЖК	25	10 м
ЖУ	35	10 м
ОД	60	35 м
ОЗ	60	30 м
ОН	35	30 м
РС	35	30 м
РО	30	2 эт
ПП	60	9 эт
ПК	60	6 эт
ИИ	60	6 эт
ТИ	60	6 эт

СхС	65	10 м
СхО	50	3 эт
СК	65	2 эт
СО	3	2 эт
БО	50	6 эт
ДИ	30	3 эт
ГЛ	0	0

Для территориальных зон СхУ, ПрЛ, ПрТ, ПрЗ максимальная высота зданий, строений, сооружений, максимальный процент застройки в границах земельного участка не подлежат установлению.

## **Статья 25. Предельные параметры земельных участков и объектов капитального строительства в части озеленения территорий земельных участков**

1. В целях настоящей статьи к озелененным территориям на земельных участках относятся части участков, которые не застроены крупным строением (или строениями) и не используются (не предназначены для использования) для проезжей части, парковки или тротуара и при этом покрыты зелеными насаждениями (газонами, цветниками, кустарником, высокоствольными растениями) и доступны для всех пользователей объектов, расположенных на земельном участке.

2. Озелененная территория может быть оборудована:

- 1) площадками для отдыха взрослых и детей;
- 2) спортивными площадками;
- 3) площадками для выгула собак;
- 4) теннисными кортами;
- 5) другими подобными объектами.

3. Озеленение земельных участков в зонах застройки среднеэтажными жилыми домами блокированной застройки и многоквартирными домами; многоэтажными многоквартирными домами предусматривается согласно СП 42.13330.2016. Минимальная площадь озеленения для указанных территориальных зон – 25%.

4. Для зоны делового, общественного и коммерческого назначения общие требования к озеленению земельных участков, размерам и озеленению санитарно-защитных зон следует принимать в соответствии с техническими регламентами, санитарными нормами и иными действующими нормативными техническими документами.

На озелененных участках площадь проекции крон деревьев и кустарников должна составлять не менее 50 % площади участка.

5. Для иных зон общие требования к озеленению земельных участков, размерам и озеленению санитарно-защитных зон следует принимать в соответствии с техническими регламентами, санитарными нормами и иными действующими нормативными техническими документами.

**Статья 26. Использование земельных участков, на которые действие градостроительных регламентов не распространяется или для которых градостроительные регламенты не устанавливаются**

Использование земельных участков, на которые действие градостроительных регламентов не распространяется или для которых градостроительные регламенты не устанавливаются, определяется уполномоченными федеральными органами исполнительной власти, уполномоченными органами исполнительной власти Мурманской области или уполномоченными органами местного самоуправления в соответствии с федеральными законами. Использование земельных участков в границах особых экономических зон определяется органами управления особыми экономическими зонами.

### Раздел 10. Градостроительные регламенты в границах территориальных зон

Наименование территориальной зоны	Основные виды разрешенного использования земельных участков	Условно разрешенные виды разрешенного использования земельных участков	Вспомогательные виды разрешенного использования земельных участков
1	2	3	4
<b>Жилые зоны</b>			
<b>ЖМ</b> Зона застройки многоэтажными многоквартирными жилими домами	Многоэтажная жилая застройка (высотная застройка) (2.6) Обслуживание жилой застройки (2.7) Хранение автотранспорта (2.7.1) Размещение гаражей для собственных нужд (2.7.2) Коммунальное обслуживание (3.1) Социальное обслуживание (3.2) Бытовое обслуживание (3.3) Здравоохранение (3.4) Образование и просвещение (3.5) Общественное управление (3.8) Магазины (4.4) Общественное питание (4.6) Спорт (5.1)	Религиозное использование (3.7) Обеспечение научной деятельности (3.9) Объекты торговли (торговые центры, торгово- развлекательные центры (комплексы) (4.2) Рынки (4.3) Служебные гаражи (4.9) Автомобильный транспорт (7.2)	Среднеэтажная жилая застройка (2.5) Гостиничное обслуживание (4.7) Историко-культурная деятельность (9.3) Культурное развитие (3.6) Банковская и страховая деятельность (4.5) Деловое управление (4.1) Ветеринарное обслуживание (3.10)
<b>ЖС</b> Зона застройки среднеэтажными жилими домами блокированной	Среднеэтажная жилая застройка (2.5) Обслуживание жилой застройки (2.7) Хранение автотранспорта (2.7.1)	Религиозное использование (3.7) Обеспечение научной деятельности (3.9)	Многоэтажная жилая застройка (высотная застройка) (2.6) Гостиничное обслуживание (4.7)

Наименование территориальной зоны	Основные виды разрешенного использования земельных участков	Условно разрешенные виды разрешенного использования земельных участков	Вспомогательные виды разрешенного использования земельных участков
1	2	3	4
застройки и многоквартирными домами	Размещение гаражей для собственных нужд (2.7.2) Коммунальное обслуживание (3.1) Социальное обслуживание (3.2) Бытовое обслуживание (3.3) Здравоохранение (3.4) Образование и просвещение (3.5) Общественное управление (3.8) Магазины (4.4) Общественное питание (4.6) Спорт (5.1) Земельные участки (территории) общего пользования (12.0)	Объекты торговли (торговые центры, торгово- развлекательные центры (комплексы) (4.2) Рынки (4.3) Служебные гаражи (4.9) Автомобильный транспорт (7.2)	Историко-культурная деятельность (9.3) Культурное развитие (3.6) Банковская и страховая деятельность (4.5) Деловое управление (4.1) Ветеринарное обслуживание (3.10)
<b>ЖК</b> Зона застройки индивидуальными жилими домами	Для индивидуального жилищного строительства (2.1) Блокированная жилая застройка (2.3) Обслуживание жилой застройки (2.7) Хранение автотранспорта (2.7.1) Размещение гаражей для собственных нужд (2.7.2) Коммунальное обслуживание (3.1)	Религиозное использование (3.7) Банковская и страховая деятельность (4.5) Обеспечение научной деятельности (3.9) Служебные гаражи (4.9) Автомобильный транспорт (7.2)	Социальное обслуживание (3.2) Деловое управление (4.1) Общественное управление (3.8) Ветеринарное обслуживание (3.10) Общественное питание (4.6) Гостиничное обслуживание (4.7) Культурное развитие (3.6)



Наименование территориальной зоны	Основные виды разрешенного использования земельных участков	Условно разрешенные виды разрешенного использования земельных участков	Вспомогательные виды разрешенного использования земельных участков
1	2	3	4
	Бытовое обслуживание (3.3) Здравоохранение (3.4) Образование и просвещение (3.5) Магазины (4.4) Земельные участки (территории) общего пользования (12.0)		Спорт (5.1)
<b>ЖУ</b> Зона усадебной застройки	Для индивидуального жилищного строительства (2.1) Блокированная жилая застройка (2.3) Хранение автотранспорта (2.7.1) Размещение гаражей для собственных нужд (2.7.2) Для ведения личного подсобного хозяйства (приусадебный земельный участок) (2.2) Ведение огородничества (13.1) Ведение садоводства (13.2) Обслуживание жилой застройки (2.7) Коммунальное обслуживание (3.1) Бытовое обслуживание (3.3) Здравоохранение (3.4)	Религиозное использование (3.7) Банковская и страховая деятельность (4.5) Обеспечение научной деятельности (3.9) Служебные гаражи (4.9) Автомобильный транспорт (7.2)	Социальное обслуживание (3.2) Деловое управление (4.1) Общественное управление (3.8) Ветеринарное обслуживание (3.10) Общественное питание (4.6) Гостиничное обслуживание (4.7) Культурное развитие (3.6) Спорт (5.1)

Наименование территориальной зоны	Основные виды разрешенного использования земельных участков	Условно разрешенные виды разрешенного использования земельных участков	Вспомогательные виды разрешенного использования земельных участков
1	2	3	4
	Образование и просвещение (3.5) Магазины (4.4) Земельные участки (территории) общего пользования (12.0)		
<b>Общественно-деловые зоны</b>			
<b>ОД</b> Зона делового, общественного и коммерческого назначения	Общественное управление (3.8) Деловое управление (4.1) Бытовое обслуживание (3.3) Социальное обслуживание (3.2) Объекты торговли (торговые центры, торгово-развлекательные центры (комплексы) (4.2) Рынки (4.3) Магазины (4.4) Общественное питание (4.6) Гостиничное обслуживание (4.7) Банковская и страховая деятельность (4.5) Культурное развитие (3.6) Обеспечение научной деятельности (3.9) Религиозное использование (3.7) Спорт (5.1)	Многоэтажная жилая застройка (высотная застройка) (2.6) Среднеэтажная жилая застройка (2.5) Автомобильный транспорт (7.2) Железнодорожный транспорт (7.1)	Коммунальное обслуживание (3.1) Здравоохранение (3.4) Образование и просвещение (3.5) Служебные гаражи (4.9) Автомобильный транспорт (7.2) Земельные участки (территории) общего пользования (12.0)

Наименование территориальной зоны	Основные виды разрешенного использования земельных участков	Условно разрешенные виды разрешенного использования земельных участков	Вспомогательные виды разрешенного использования земельных участков
1	2	3	4
<b>ОЗ</b> Зона объектов здравоохранения	Здравоохранение (3.4) Социальное обслуживание (3.2)	Служебные гаражи (4.9) Автомобильный транспорт (7.2) Бытовое обслуживание (3.3) Деловое управление (4.1) Магазины (4.4) Банковская и страховая деятельность (4.5) Общественное питание (4.6) Религиозное использование (3.7) Ветеринарное обслуживание (3.10)	Общественное управление (3.8) Спорт (5.1) Коммунальное обслуживание (3.1) Земельные участки (территории) общего пользования (12.0)
<b>ОН</b> Зона объектов науки, образования и просвещения	Образование и просвещение (3.5) Обеспечение научной деятельности (3.9)	Магазины (4.4) Общественное питание (4.6) Банковская и страховая деятельность (4.5) Гостиничное обслуживание (4.7)	Коммунальное обслуживание (3.1) Служебные гаражи (4.9) Автомобильный транспорт (7.2) Бытовое обслуживание (3.3) Социальное обслуживание (3.2) Здравоохранение (3.4) Спорт (5.1) Культурное развитие (3.6) Общественное управление (3.8)

Наименование территориальной зоны	Основные виды разрешенного использования земельных участков	Условно разрешенные виды разрешенного использования земельных участков	Вспомогательные виды разрешенного использования земельных участков
1	2	3	4
			Деловое управление (4.1) Земельные участки (территории) общего пользования (12.0)
<b>Производственные зоны, зоны инженерной и транспортной инфраструктур</b>			
<b>ПП</b> Зона производственных объектов	Производственная деятельность (6.0) Тяжелая промышленность (6.2) Легкая промышленность (6.3) Пищевая промышленность (6.4) Нефтехимическая промышленность (6.5) Строительная промышленность (6.6) Энергетика (6.7) Связь (6.8) Склад (6.9) Автомобильный транспорт (7.2) Железнодорожный транспорт (7.1) Специальная деятельность (12.2) Служебные гаражи (4.9) Коммунальное обслуживание (3.1)	Гостиничное обслуживание (4.7) Здравоохранение (3.4) Спорт (5.1)	Деловое управление (4.1) Обеспечение научной деятельности (3.9) Магазины (4.4) Общественное питание (4.6) Бытовое обслуживание (3.3) Земельные участки (территории) общего пользования (12.0)

Наименование территориальной зоны	Основные виды разрешенного использования земельных участков	Условно разрешенные виды разрешенного использования земельных участков	Вспомогательные виды разрешенного использования земельных участков
1	2	3	4
	Объекты дорожного сервиса (4.9.1) Ветеринарное обслуживание (3.10)		
<b>ПК</b> Зона коммунально- складских объектов	Коммунальное обслуживание (3.1) Рынки (4.3) Энергетика (6.7) Связь (6.8) Склад (6.9) Служебные гаражи (4.9) Автомобильный транспорт (7.2)	Ветеринарное обслуживание (3.10)	Деловое управление (4.1) Бытовое обслуживание (3.3) Магазины (4.4) Общественное питание (4.6) Объекты дорожного сервиса (4.9.1) Земельные участки (территории) общего пользования (12.0)
<b>ИИ</b> Зона размещения объектов инженерной инфраструктуры	Энергетика (6.7) Связь (6.8) Коммунальное обслуживание (3.1) Трубопроводный транспорт (7.5) Обеспечение космической деятельности (6.10)	Склад (6.9) Бытовое обслуживание (3.3)	Автомобильный транспорт (7.2) Служебные гаражи (4.9) Земельные участки (территории) общего пользования (12.0)

Наименование территориальной зоны	Основные виды разрешенного использования земельных участков	Условно разрешенные виды разрешенного использования земельных участков	Вспомогательные виды разрешенного использования земельных участков
1	2	3	4
<b>ТИ</b> Зона размещения объектов транспортной инфраструктуры	Транспорт (7.0) Железнодорожный транспорт (7.1) Автомобильный транспорт (7.2) Водный транспорт (7.3) Воздушный транспорт (7.4) Трубопроводный транспорт (7.5) Служебные гаражи (4.9) Хранение автотранспорта (2.7.1) Размещение гаражей для собственных нужд (2.7.2) Земельные участки (территории) общего пользования (12.0)	Бытовое обслуживание (3.3) Деловое управление (4.1) Магазины (4.4) Общественное питание (4.6) Гостиничное обслуживание (4.7) Склад (6.9)	Коммунальное обслуживание (3.1)
<b>Зоны сельскохозяйственного использования</b>			
<b>СхУ</b> Зона сельскохозяйствен ных угодий	Сельскохозяйственное использование (1.0) Растениеводство (1.1) Выращивание зерновых и иных сельскохозяйственных культур (1.2) Овощеводство (1.3) Садоводство (1.5) Животноводство (1.7) Скотоводство (1.8) Питомники (1.17)	Склад (6.9)	Коммунальное обслуживание (3.1) Связь (6.8) Служебные гаражи (4.9) Автомобильный транспорт (7.2) Земельные участки (территории) общего пользования (12.0)

Наименование территориальной зоны	Основные виды разрешенного использования земельных участков	Условно разрешенные виды разрешенного использования земельных участков	Вспомогательные виды разрешенного использования земельных участков
1	2	3	4
<b>СхС</b> Зона ведения дачного хозяйства, садоводства и огородничества	Для индивидуального жилищного строительства (2.1) Для ведения личного подсобного хозяйства (приусадебный земельный участок) (2.2) Ведение огородничества (13.1) Ведение садоводства (13.2) Коммунальное обслуживание (3.1) Магазины (4.4) Спорт (5.1)	Животноводство (1.7)	Обслуживание жилой застройки (2.7) Бытовое обслуживание (3.3) Здравоохранение (3.4) Общественное питание (4.6) Коммунальное обслуживание (3.1) Служебные гаражи (4.9) Хранение автотранспорта (2.7.1) Земельные участки (территории) общего пользования (12.0)
<b>СхО</b> Зона размещения объектов обслуживания	Хранение и переработка сельскохозяйственной продукции (1.15) Склад (6.9) Обеспечение сельскохозяйственного производства (1.18) Для ведения личного подсобного хозяйства (приусадебный земельный участок) (2.2)	Связь (6.8) Служебные гаражи (4.9) Хранение автотранспорта (2.7.1)	Коммунальное обслуживание (3.1) Рынки (4.3) Магазины (4.4) Общественное питание (4.6) Ветеринарное обслуживание (3.10) Земельные участки (территории) общего пользования (12.0)

Наименование территориальной зоны	Основные виды разрешенного использования земельных участков	Условно разрешенные виды разрешенного использования земельных участков	Вспомогательные виды разрешенного использования земельных участков
1	2	3	4
	Ведение личного подсобного хозяйства на полевых участках (1.16) Животноводство (1.7)		
<b>Рекреационные зоны</b>			
<b>РС</b> Зона объектов физкультуры и спорта	Спорт (5.1)	Здравоохранение (3.4) Деловое управление (4.1) Гостиничное обслуживание (4.7)	Коммунальное обслуживание (3.1) Магазины (4.4) Общественное питание (4.6) Служебные гаражи (4.9) Хранение автотранспорта (2.7.1) Земельные участки (территории) общего пользования (12.0)
<b>РО</b> Зона объектов прогулок и отдыха	Отдых (рекреация) (5.0) Природно-познавательный туризм (5.2) Спорт (5.1) Охрана природных территорий (9.1) Гостиничное обслуживание (4.7)		Служебные гаражи (4.9) Хранение автотранспорта (2.7.1) Магазины (4.4) Общественное питание (4.6) Культурное развитие (3.6) Коммунальное обслуживание (3.1) Земельные участки (территории) общего пользования (12.0)



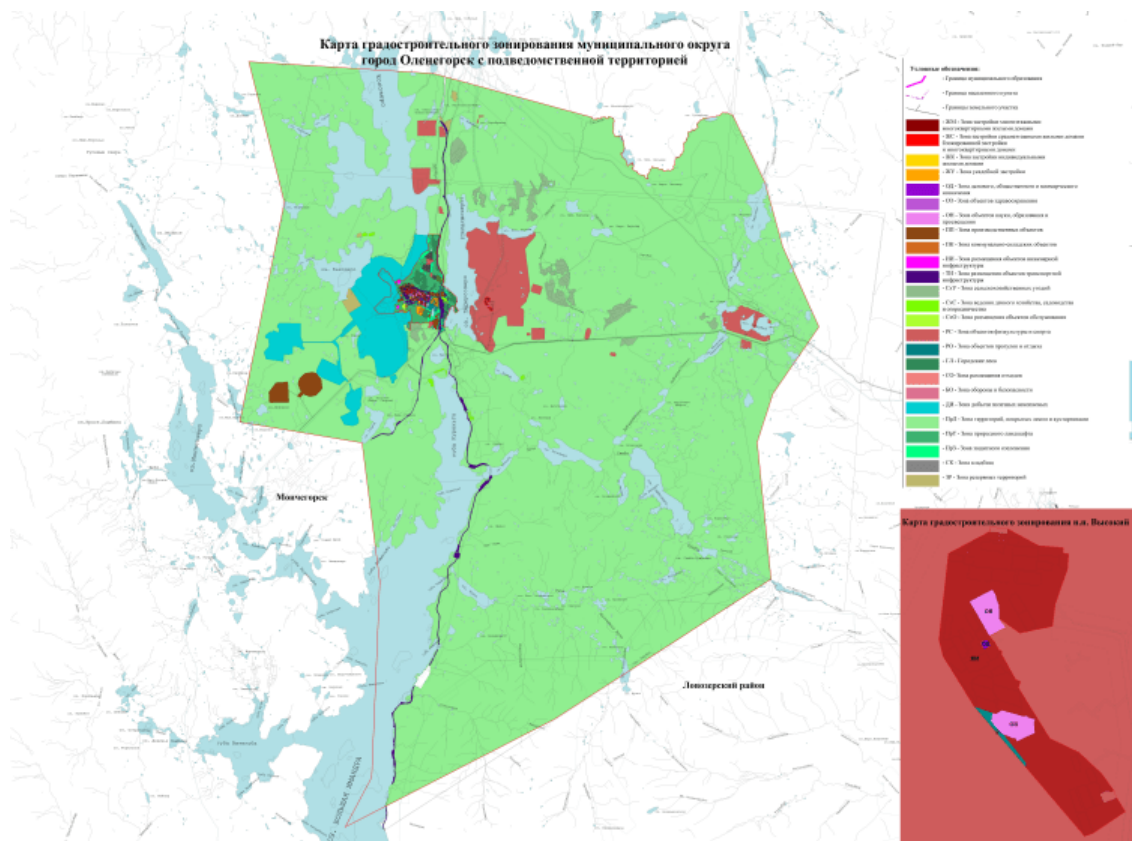
Наименование территориальной зоны	Основные виды разрешенного использования земельных участков	Условно разрешенные виды разрешенного использования земельных участков	Вспомогательные виды разрешенного использования земельных участков
1	2	3	4
<b>ГЛ</b> Городские леса	Деятельность по особой охране и изучению природы (9.0) Использование лесов (10.0) Резервные леса (10.4) Охрана природных территорий (9.1)	Земельные участки (территории) общего пользования (12.0)	Коммунальное обслуживание (3.1)
<b>Зоны специального назначения</b>			
<b>СК</b> Зона кладбищ	Ритуальная деятельность (12.1)	Магазины (4.4)	Религиозное использование (3.7) Коммунальное обслуживание (3.1) Служебные гаражи (4.9) Хранение автотранспорта (2.7.1) Земельные участки (территории) общего пользования (12.0)
<b>СО</b> Зона размещения отходов	Специальная деятельность (12.2)	Служебные гаражи (4.9) Хранение автотранспорта (2.7.1)	Коммунальное обслуживание (3.1) Земельные участки (территории) общего пользования (12.0)

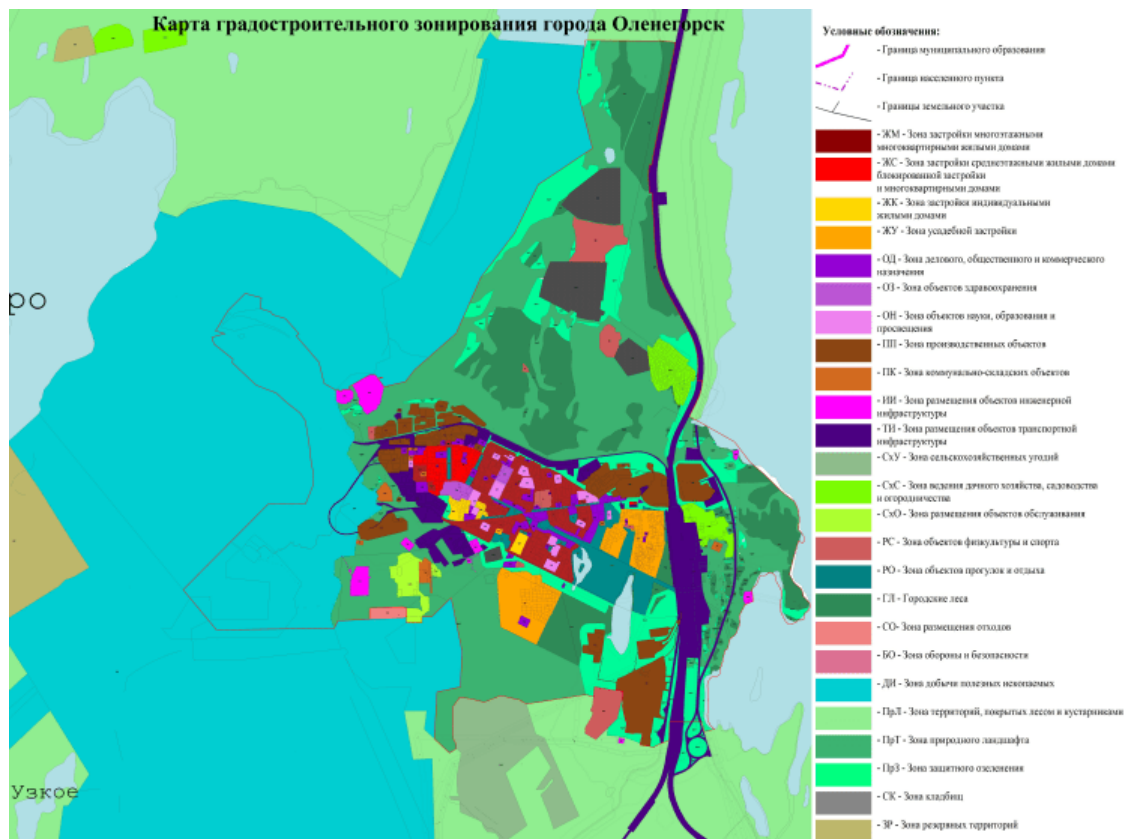
Наименование территориальной зоны	Основные виды разрешенного использования земельных участков	Условно разрешенные виды разрешенного использования земельных участков	Вспомогательные виды разрешенного использования земельных участков
1	2	3	4
<b>Зона обороны и безопасности</b>			
<b>БО</b> Зона обороны и безопасности	Обеспечение обороны и безопасности (8.0) Обеспечение вооруженных сил (8.1) Обеспечение внутреннего правопорядка (8.3) Обеспечение деятельности по исполнению наказаний (8.4) Обеспечение космической деятельности (6.10) Коммунальное обслуживание (3.1) Среднеэтажная жилая застройка (2.5) Общежития (3.2.4) Амбулаторно-поликлиническое обслуживание (3.4.1) Дошкольное, начальное и среднее общее образование (3.5.1) Объекты культурно-досуговой деятельности (3.6.1) Общественное питание (4.6) Магазины (4.4)	Служебные гаражи (4.9)	Площадки для занятий спортом (5.1.3) Связь (6.8) Земельные участки (территории) общего пользования (12.0)

Наименование территориальной зоны	Основные виды разрешенного использования земельных участков	Условно разрешенные виды разрешенного использования земельных участков	Вспомогательные виды разрешенного использования земельных участков
1	2	3	4
	Обеспечение занятий спортом в помещениях (5.1.2)		
<b>Зона добычи полезных ископаемых</b>			
<b>ДИ</b> Зона добычи полезных ископаемых	Производственная деятельность (6.0) Недропользование (6.1)	Служебные гаражи (4.9) Хранение автотранспорта (2.7.1)	Коммунальное обслуживание (3.1) Земельные участки (территории) общего пользования (12.0)
<b>Зоны природного ландшафта</b>			

Наименование территориальной зоны	Основные виды разрешенного использования земельных участков	Условно разрешенные виды разрешенного использования земельных участков	Вспомогательные виды разрешенного использования земельных участков
1	2	3	4
<b>ПрЛ</b> Зона территорий, покрытых лесом и кустарниками	Использование лесов (10.0) Заготовка древесины (10.1) Лесные плантации (10.2) Заготовка лесных ресурсов (10.3) Резервные леса (10.4) Проведение научных исследований (3.9.2) Проведение научных испытаний (3.9.3) Запас (12.3)	Охота и рыбалка (5.3)	Отдых (рекреация) (5.0) Природно-познавательный туризм (5.2) Коммунальное обслуживание (3.1) Земельные участки (территории) общего пользования (12.0)
<b>ПрТ</b> Зона природного ландшафта	Использование лесов (10.0) Заготовка древесины (10.1) Лесные плантации (10.2) Заготовка лесных ресурсов (10.3) Резервные леса (10.4) Проведение научных исследований (3.9.2) Проведение научных испытаний (3.9.3) Запас (12.3)	Охота и рыбалка (5.3)	Отдых (рекреация) (5.0) Природно-познавательный туризм (5.2) Коммунальное обслуживание (3.1) Земельные участки (территории) общего пользования (12.0)

Наименование территориальной зоны	Основные виды разрешенного использования земельных участков	Условно разрешенные виды разрешенного использования земельных участков	Вспомогательные виды разрешенного использования земельных участков
1	2	3	4
<b>Пр3</b> Зона защитного озеленения	Использование лесов (10.0) Заготовка древесины (10.1) Лесные плантации (10.2) Заготовка лесных ресурсов (10.3) Резервные леса (10.4) Проведение научных исследований (3.9.2) Проведение научных испытаний (3.9.3) Запас (12.3)	Охота и рыбалка (5.3)	Отдых (рекреация) (5.0) Природно-познавательный туризм (5.2) Коммунальное обслуживание (3.1) Земельные участки (территории) общего пользования (12.0)





**ОПИСАНИЕ МЕСТОПОЛОЖЕНИЯ ГРАНИЦ**  
***Зона застройки многоэтажными многоквартирными жилыми домами (ЖМ)***

(наименование объекта, местоположение границ которого описано (далее - объект))

**Раздел 1**

Сведения об объекте		
№ п/п	Характеристики объекта	Описание характеристик
1	2	3
1	Местоположение объекта	Мурманская область, г Оленегорск
2	Площадь объекта ± величина погрешности определения площади ( $P \pm \Delta P$ )	1 350 574 м <sup>2</sup> ± 25 м <sup>2</sup>
3	Иные характеристики объекта	Вид объекта реестра границ: Территориальная зона



**Раздел 2**

Сведения о местоположении границ объекта					
<b>1. Система координат</b> МСК-51					
<b>2. Сведения о характерных точках границ объекта</b>					
Обозначение характерных точек границ	Координаты, м		Метод определения координат характерной точки	Средняя квадратическая погрешность положения характерной точки (Mt), м	Описание обозначения точки на местности (при наличии)
	X	Y			
1	2	3	4	5	6
Терзона ЖМ(1)					
1	551 450,38	1 450 887,67	Картометрический метод	25,00	—
219	551 449,20	1 450 890,07		25,00	
218	551 443,78	1 450 902,48		25,00	
217	551 414,96	1 450 927,34		25,00	
216	551 370,74	1 451 016,90		25,00	
215	551 344,97	1 451 004,81		25,00	
214	551 342,84	1 451 003,90		25,00	
213	551 321,70	1 450 993,52		25,00	
212	551 322,70	1 450 991,44		25,00	
211	551 318,23	1 450 989,08		25,00	
210	551 290,52	1 450 976,25		25,00	
209	551 285,48	1 450 973,58		25,00	
208	551 281,32	1 450 971,78		25,00	
207	551 280,61	1 450 973,73		25,00	
206	551 277,42	1 450 985,84		25,00	
205	551 238,68	1 451 073,58		25,00	
204	551 220,70	1 451 068,08		25,00	
203	551 209,28	1 451 076,50		25,00	
202	551 160,22	1 451 051,96		25,00	
201	551 159,72	1 451 053,16		25,00	
200	551 162,16	1 451 054,22		25,00	
199	551 160,74	1 451 057,16		25,00	
198	551 162,20	1 451 057,88		25,00	
197	551 157,24	1 451 074,26		25,00	
196	551 149,14	1 451 090,22		25,00	
195	551 141,42	1 451 089,38		25,00	
194	551 122,62	1 451 093,68		25,00	
193	551 100,28	1 451 095,40		25,00	
192	551 115,30	1 451 254,58		25,00	
191	551 114,66	1 451 264,90		25,00	
190	551 104,67	1 451 289,24		25,00	
189	551 188,43	1 451 346,69		25,00	
188	551 188,96	1 451 347,06		25,00	
187	551 198,34	1 451 351,46		25,00	
186	551 200,36	1 451 347,16		25,00	
185	551 201,05	1 451 338,04		25,00	
184	551 202,36	1 451 326,12		25,00	
183	551 209,03	1 451 312,35		25,00	
182	551 203,32	1 451 296,22		25,00	
181	551 197,90	1 451 293,40		25,00	
180	551 211,90	1 451 265,48		25,00	
179	551 217,36	1 451 268,22		25,00	
178	551 221,14	1 451 260,86		25,00	
177	551 217,74	1 451 259,26		25,00	
176	551 223,76	1 451 247,30		25,00	
175	551 229,38	1 451 233,24		25,00	

**Раздел 2**

<b>Сведения о местоположении границ объекта</b>					
<b>1</b>	<b>2</b>	<b>3</b>	<b>4</b>	<b>5</b>	<b>6</b>
174	551 231,80	1 451 232,22	Картометрический метод	25,00	—
173	551 233,14	1 451 230,16		25,00	
172	551 253,22	1 451 189,00		25,00	
171	551 271,44	1 451 150,58		25,00	
170	551 291,16	1 451 159,14		25,00	
169	551 309,32	1 451 123,38		25,00	
168	551 328,84	1 451 138,75		25,00	
167	551 351,68	1 451 091,93		25,00	
166	551 385,68	1 451 108,76		25,00	
165	551 440,00	1 451 135,36		25,00	
164	551 524,31	1 451 177,17		25,00	
163	551 551,95	1 451 122,85		25,00	
162	551 567,09	1 451 130,50		25,00	
161	551 590,20	1 451 141,60		25,00	
160	551 566,58	1 451 189,94		25,00	
159	551 563,06	1 451 196,38		25,00	
158	551 700,81	1 451 263,66		25,00	
157	551 723,59	1 451 237,11		25,00	
156	551 728,58	1 451 238,76		25,00	
155	551 749,44	1 451 249,26		25,00	
154	551 747,70	1 451 250,54		25,00	
153	551 745,93	1 451 253,07		25,00	
152	551 729,58	1 451 286,07		25,00	
151	551 719,75	1 451 304,71		25,00	
150	551 758,91	1 451 324,25		25,00	
149	551 771,94	1 451 318,08		25,00	
148	551 788,04	1 451 284,82		25,00	
147	551 793,10	1 451 274,04		25,00	
146	551 810,96	1 451 282,41		25,00	
145	551 805,53	1 451 294,08		25,00	
144	551 789,86	1 451 326,92		25,00	
143	551 787,28	1 451 332,35		25,00	
142	551 806,77	1 451 341,63		25,00	
141	551 812,22	1 451 344,23		25,00	
140	551 784,87	1 451 402,64		25,00	
139	551 766,01	1 451 393,61		25,00	
138	551 756,72	1 451 388,54		25,00	
137	551 733,03	1 451 377,55		25,00	
136	551 693,87	1 451 358,35		25,00	
135	551 671,72	1 451 346,98		25,00	
134	551 663,96	1 451 344,39		25,00	
133	551 643,96	1 451 384,01		25,00	
132	551 640,05	1 451 385,72		25,00	
131	551 635,10	1 451 386,08		25,00	
130	551 511,50	1 451 325,80		25,00	
129	551 490,44	1 451 315,56		25,00	
128	551 464,73	1 451 302,30		25,00	
127	551 292,30	1 451 216,71		25,00	
126	551 274,33	1 451 252,67		25,00	
125	551 290,78	1 451 257,38		25,00	
124	551 307,82	1 451 266,16		25,00	
123	551 314,42	1 451 271,70		25,00	
122	551 293,80	1 451 311,86		25,00	
121	551 292,28	1 451 330,54		25,00	
120	551 267,84	1 451 381,72		25,00	

**Раздел 2**

<b>Сведения о местоположении границ объекта</b>					
<b>1</b>	<b>2</b>	<b>3</b>	<b>4</b>	<b>5</b>	<b>6</b>
119	551 247,16	1 451 376,37	Картометрический метод	25,00	—
118	551 244,87	1 451 381,32		25,00	
117	551 242,20	1 451 386,89		25,00	
116	551 230,20	1 451 412,14		25,00	
115	551 244,37	1 451 419,17		25,00	
114	551 204,69	1 451 501,32		25,00	
113	551 191,32	1 451 494,28		25,00	
112	551 187,60	1 451 501,94		25,00	
111	551 186,58	1 451 504,05		25,00	
110	551 188,76	1 451 504,97		25,00	
109	551 183,89	1 451 515,10		25,00	
108	551 182,49	1 451 518,00		25,00	
107	551 189,15	1 451 520,96		25,00	
106	551 182,15	1 451 534,67		25,00	
105	551 180,86	1 451 534,16		25,00	
104	551 181,49	1 451 532,67		25,00	
103	551 166,62	1 451 524,91		25,00	
102	551 143,06	1 451 504,56		25,00	
101	551 141,99	1 451 504,83		25,00	
100	551 149,96	1 451 589,92		25,00	
99	551 154,69	1 451 590,46		25,00	
98	551 177,86	1 451 593,13		25,00	
97	551 180,12	1 451 619,45		25,00	
96	551 208,69	1 451 616,63		25,00	
95	551 209,13	1 451 619,68		25,00	
94	551 226,46	1 451 617,82		25,00	
93	551 255,77	1 451 623,59		25,00	
92	551 379,73	1 451 633,26		25,00	
91	551 386,33	1 451 637,73		25,00	
90	551 388,71	1 451 645,29		25,00	
89	551 395,43	1 451 688,58		25,00	
88	551 410,93	1 451 788,16		25,00	
87	551 381,54	1 451 814,32		25,00	
86	551 355,80	1 451 817,25		25,00	
85	551 325,10	1 451 820,74		25,00	
84	551 325,76	1 451 826,79		25,00	
83	551 304,20	1 451 828,94		25,00	
82	551 298,19	1 451 815,57		25,00	
81	551 232,60	1 451 822,83		25,00	
80	551 201,01	1 451 798,44		25,00	
79	551 203,04	1 451 869,98		25,00	
78	551 256,76	1 451 862,07		25,00	
77	551 259,31	1 451 882,94		25,00	
76	551 261,21	1 451 890,56		25,00	
75	551 267,03	1 451 932,37		25,00	
74	551 256,51	1 451 936,42		25,00	
73	551 233,53	1 451 939,23		25,00	
72	551 213,44	1 451 941,94		25,00	
71	551 225,54	1 452 046,40		25,00	
70	551 241,30	1 452 043,16		25,00	
69	551 254,26	1 452 041,38		25,00	
68	551 254,03	1 452 039,59		25,00	
67	551 264,74	1 452 038,06		25,00	
66	551 270,76	1 452 047,50		25,00	
65	551 307,73	1 452 042,29		25,00	

**Раздел 2**

<b>Сведения о местоположении границ объекта</b>					
<b>1</b>	<b>2</b>	<b>3</b>	<b>4</b>	<b>5</b>	<b>6</b>
64	551 331,55	1 452 040,41	Картометрический метод	25,00	—
63	551 345,52	1 452 039,31		25,00	
62	551 349,69	1 452 042,27		25,00	
61	551 356,50	1 452 082,32		25,00	
60	551 362,20	1 452 115,94		25,00	
59	551 381,38	1 452 113,63		25,00	
58	551 390,40	1 452 113,26		25,00	
57	551 393,56	1 452 112,82		25,00	
56	551 395,52	1 452 151,67		25,00	
55	551 395,39	1 452 166,46		25,00	
54	551 396,54	1 452 196,74		25,00	
53	551 406,86	1 452 198,32		25,00	
52	551 472,55	1 452 093,82		25,00	
51	551 519,76	1 452 014,74		25,00	
50	551 560,07	1 451 963,22		25,00	
49	551 587,71	1 451 925,87		25,00	
48	551 600,83	1 451 903,59		25,00	
47	551 636,19	1 451 831,77		25,00	
46	551 648,71	1 451 807,62		25,00	
45	551 655,59	1 451 794,64		25,00	
44	551 661,07	1 451 755,76		25,00	
43	551 658,42	1 451 696,53		25,00	
42	551 676,69	1 451 704,81		25,00	
41	551 679,47	1 451 705,64		25,00	
40	551 683,67	1 451 705,14		25,00	
39	551 687,07	1 451 706,77		25,00	
38	551 727,64	1 451 626,34		25,00	
37	551 731,98	1 451 624,39		25,00	
36	551 738,08	1 451 625,91		25,00	
35	551 744,58	1 451 612,53		25,00	
34	551 737,49	1 451 606,22		25,00	
33	551 747,81	1 451 586,26		25,00	
32	551 744,37	1 451 584,64		25,00	
31	551 720,80	1 451 572,93		25,00	
30	551 737,25	1 451 532,09		25,00	
29	551 748,16	1 451 510,23		25,00	
28	551 756,81	1 451 514,73		25,00	
27	551 757,98	1 451 512,67		25,00	
26	551 769,35	1 451 518,68		25,00	
25	551 777,27	1 451 522,78		25,00	
24	551 810,85	1 451 453,71		25,00	
23	551 783,20	1 451 441,03		25,00	
22	551 786,88	1 451 435,86		25,00	
21	551 797,44	1 451 414,08		25,00	
20	551 798,00	1 451 406,56		25,00	
19	551 820,45	1 451 417,59		25,00	
18	551 859,51	1 451 339,10		25,00	
17	551 864,06	1 451 330,18		25,00	
16	551 862,95	1 451 326,23		25,00	
15	551 926,06	1 451 198,79		25,00	
14	551 965,20	1 451 122,52		25,00	
13	551 943,13	1 451 111,70		25,00	
12	551 942,77	1 451 091,40		25,00	
11	551 816,52	1 451 028,41		25,00	
10	551 794,45	1 451 043,26		25,00	

**Раздел 2**

Сведения о местоположении границ объекта					
1	2	3	4	5	6
9	551 776,33	1 451 034,21	Картометрический метод	25,00	—
8	551 764,55	1 451 028,18		25,00	
7	551 733,24	1 451 012,66		25,00	
6	551 710,53	1 451 001,32		25,00	
5	551 670,40	1 450 981,01		25,00	
4	551 646,21	1 450 968,69		25,00	
3	551 624,88	1 450 976,61		25,00	
2	551 541,90	1 450 934,67		25,00	
1	551 450,38	1 450 887,67		25,00	
Вырез 1 из 7					
220	551 391,36	1 451 619,10	Картометрический метод	25,00	—
221	551 381,80	1 451 616,04		25,00	
222	551 355,65	1 451 614,41		25,00	
223	551 307,16	1 451 611,39		25,00	
224	551 264,44	1 451 607,44		25,00	
225	551 269,88	1 451 587,77		25,00	
226	551 273,35	1 451 575,24		25,00	
227	551 294,32	1 451 482,78		25,00	
228	551 295,77	1 451 482,70		25,00	
229	551 302,33	1 451 483,69		25,00	
230	551 302,98	1 451 479,12		25,00	
231	551 340,25	1 451 483,26		25,00	
232	551 339,93	1 451 487,77		25,00	
233	551 355,89	1 451 490,13		25,00	
234	551 357,69	1 451 494,59		25,00	
235	551 355,14	1 451 521,89		25,00	
236	551 363,62	1 451 522,88		25,00	
237	551 360,57	1 451 549,03		25,00	
238	551 352,61	1 451 547,68		25,00	
239	551 350,04	1 451 576,56		25,00	
240	551 371,76	1 451 581,36		25,00	
241	551 409,32	1 451 584,26		25,00	
242	551 419,64	1 451 586,86		25,00	
243	551 424,21	1 451 543,41		25,00	
244	551 428,55	1 451 509,24		25,00	
245	551 429,37	1 451 498,01		25,00	
246	551 434,61	1 451 465,17		25,00	
247	551 437,73	1 451 458,45		25,00	
248	551 446,11	1 451 450,49		25,00	
249	551 450,88	1 451 447,34		25,00	
250	551 457,83	1 451 446,45		25,00	
251	551 514,80	1 451 475,29		25,00	
252	551 538,53	1 451 487,16		25,00	
253	551 543,42	1 451 492,66		25,00	
254	551 549,66	1 451 502,16		25,00	
255	551 547,34	1 451 544,79		25,00	
256	551 546,06	1 451 572,53		25,00	
257	551 543,58	1 451 601,84		25,00	
258	551 450,56	1 451 625,28		25,00	
259	551 430,21	1 451 630,49		25,00	
260	551 418,36	1 451 625,36		25,00	
261	551 416,24	1 451 624,94		25,00	
220	551 391,36	1 451 619,10		25,00	
Вырез 2 из 7					
262	551 562,58	1 451 499,41	Картометрический метод	25,00	—

**Раздел 2**

Сведения о местоположении границ объекта					
1	2	3	4	5	6
263	551 597,85	1 451 430,06	Картометрический метод	25,00	—
264	551 667,53	1 451 464,96		25,00	
265	551 673,43	1 451 467,67		25,00	
266	551 673,76	1 451 471,66		25,00	
267	551 675,39	1 451 474,22		25,00	
268	551 692,41	1 451 482,73		25,00	
269	551 658,46	1 451 551,53		25,00	
270	551 627,94	1 451 559,19		25,00	
271	551 624,40	1 451 559,24		25,00	
272	551 567,22	1 451 572,13		25,00	
273	551 559,97	1 451 571,39		25,00	
262	551 562,58	1 451 499,41		25,00	
Вырез 3 из 7					
274	551 566,61	1 451 930,74	Картометрический метод	25,00	—
275	551 503,40	1 451 937,59		25,00	
276	551 498,15	1 451 938,24		25,00	
277	551 488,77	1 451 938,38		25,00	
278	551 485,96	1 451 923,34		25,00	
279	551 476,99	1 451 865,43		25,00	
280	551 496,51	1 451 860,65		25,00	
281	551 545,39	1 451 850,48		25,00	
282	551 554,23	1 451 855,33		25,00	
283	551 568,82	1 451 852,38		25,00	
284	551 571,85	1 451 853,31		25,00	
285	551 574,10	1 451 854,17		25,00	
286	551 584,24	1 451 904,30		25,00	
287	551 581,21	1 451 928,57		25,00	
274	551 566,61	1 451 930,74	25,00		
Вырез 4 из 7					
288	551 740,72	1 451 214,97	Картометрический метод	25,00	—
289	551 756,64	1 451 182,99		25,00	
290	551 758,30	1 451 177,50		25,00	
291	551 778,03	1 451 138,12		25,00	
292	551 825,84	1 451 160,64		25,00	
293	551 835,60	1 451 165,24		25,00	
294	551 814,98	1 451 205,59		25,00	
295	551 808,44	1 451 219,57		25,00	
296	551 802,96	1 451 234,43		25,00	
297	551 799,88	1 451 232,99		25,00	
298	551 795,99	1 451 241,31		25,00	
299	551 790,30	1 451 239,76		25,00	
288	551 740,72	1 451 214,97		25,00	
Вырез 5 из 7					
300	551 597,91	1 451 768,46	Картометрический метод	25,00	—
301	551 608,38	1 451 818,30		25,00	
302	551 573,17	1 451 826,02		25,00	
303	551 565,27	1 451 831,41		25,00	
304	551 555,25	1 451 833,93		25,00	
305	551 542,98	1 451 778,67		25,00	
306	551 572,18	1 451 771,90		25,00	
307	551 571,63	1 451 768,22		25,00	
308	551 584,48	1 451 766,18		25,00	
300	551 597,91	1 451 768,46		25,00	
Вырез 6 из 7					
309	551 544,35	1 451 100,11	Картометрический метод	25,00	—

**Раздел 2**

Сведения о местоположении границ объекта					
1	2	3	4	5	6
310	551 505,70	1 451 081,20	Картометрический метод	25,00	—
311	551 509,30	1 451 073,82		25,00	
312	551 524,72	1 451 042,04		25,00	
313	551 527,72	1 451 035,96		25,00	
314	551 566,92	1 451 054,43		25,00	
309	551 544,35	1 451 100,11		25,00	
Вырез 7 из 7					
315	551 486,75	1 451 413,07	Картометрический метод	25,00	—
316	551 484,30	1 451 418,41		25,00	
317	551 479,52	1 451 416,16		25,00	
318	551 473,49	1 451 429,31		25,00	
319	551 458,64	1 451 422,26		25,00	
320	551 467,85	1 451 403,90		25,00	
321	551 474,92	1 451 407,27		25,00	
322	551 475,28	1 451 406,52		25,00	
323	551 482,42	1 451 409,83		25,00	
324	551 481,94	1 451 410,88		25,00	
315	551 486,75	1 451 413,07		25,00	
Терзона ЖМ(2)					
220	551 391,36	1 451 619,10	Картометрический метод	25,00	—
221	551 381,80	1 451 616,04		25,00	
222	551 355,65	1 451 614,41		25,00	
223	551 307,16	1 451 611,39		25,00	
224	551 264,44	1 451 607,44		25,00	
225	551 269,88	1 451 587,77		25,00	
226	551 273,35	1 451 575,24		25,00	
227	551 294,32	1 451 482,78		25,00	
228	551 295,77	1 451 482,70		25,00	
229	551 302,33	1 451 483,69		25,00	
230	551 302,98	1 451 479,12		25,00	
231	551 340,25	1 451 483,26		25,00	
232	551 339,93	1 451 487,77		25,00	
233	551 355,89	1 451 490,13		25,00	
234	551 357,69	1 451 494,59		25,00	
235	551 355,14	1 451 521,89		25,00	
236	551 363,62	1 451 522,88		25,00	
237	551 360,57	1 451 549,03		25,00	
238	551 352,61	1 451 547,68		25,00	
239	551 350,04	1 451 576,56		25,00	
240	551 371,76	1 451 581,36		25,00	
241	551 409,32	1 451 584,26		25,00	
242	551 419,64	1 451 586,86		25,00	
243	551 424,21	1 451 543,41		25,00	
244	551 428,55	1 451 509,24		25,00	
245	551 429,37	1 451 498,01		25,00	
246	551 434,61	1 451 465,17		25,00	
247	551 437,73	1 451 458,45		25,00	
248	551 446,11	1 451 450,49		25,00	
249	551 450,88	1 451 447,34		25,00	
250	551 457,83	1 451 446,45		25,00	
251	551 514,80	1 451 475,29		25,00	
252	551 538,53	1 451 487,16		25,00	
253	551 543,42	1 451 492,66		25,00	
254	551 549,66	1 451 502,16		25,00	
255	551 547,34	1 451 544,79		25,00	

**Раздел 2**

Сведения о местоположении границ объекта					
1	2	3	4	5	6
256	551 546,06	1 451 572,53	Картометрический метод	25,00	—
257	551 543,58	1 451 601,84		25,00	
258	551 450,56	1 451 625,28		25,00	
259	551 430,21	1 451 630,49		25,00	
260	551 418,36	1 451 625,36		25,00	
261	551 416,24	1 451 624,94		25,00	
220	551 391,36	1 451 619,10		25,00	
Терзона ЖМ(3)					
262	551 562,58	1 451 499,41	Картометрический метод	25,00	—
263	551 597,85	1 451 430,06		25,00	
264	551 667,53	1 451 464,96		25,00	
265	551 673,43	1 451 467,67		25,00	
266	551 673,76	1 451 471,66		25,00	
267	551 675,39	1 451 474,22		25,00	
268	551 692,41	1 451 482,73		25,00	
269	551 658,46	1 451 551,53		25,00	
270	551 627,94	1 451 559,19		25,00	
271	551 624,40	1 451 559,24		25,00	
272	551 567,22	1 451 572,13		25,00	
273	551 559,97	1 451 571,39		25,00	
262	551 562,58	1 451 499,41		25,00	
Терзона ЖМ(4)					
274	551 566,61	1 451 930,74	Картометрический метод	25,00	—
275	551 503,40	1 451 937,59		25,00	
276	551 498,15	1 451 938,24		25,00	
277	551 488,77	1 451 938,38		25,00	
278	551 485,96	1 451 923,34		25,00	
279	551 476,99	1 451 865,43		25,00	
280	551 496,51	1 451 860,65		25,00	
281	551 545,39	1 451 850,48		25,00	
282	551 554,23	1 451 855,33		25,00	
283	551 568,82	1 451 852,38		25,00	
284	551 571,85	1 451 853,31		25,00	
285	551 574,10	1 451 854,17		25,00	
286	551 584,24	1 451 904,30		25,00	
287	551 581,21	1 451 928,57		25,00	
274	551 566,61	1 451 930,74		25,00	
Терзона ЖМ(5)					
288	551 740,72	1 451 214,97	Картометрический метод	25,00	—
289	551 756,64	1 451 182,99		25,00	
290	551 758,30	1 451 177,50		25,00	
291	551 778,03	1 451 138,12		25,00	
292	551 825,84	1 451 160,64		25,00	
293	551 835,60	1 451 165,24		25,00	
294	551 814,98	1 451 205,59		25,00	
295	551 808,44	1 451 219,57		25,00	
296	551 802,96	1 451 234,43		25,00	
297	551 799,88	1 451 232,99		25,00	
298	551 795,99	1 451 241,31		25,00	
299	551 790,30	1 451 239,76		25,00	
288	551 740,72	1 451 214,97		25,00	
Терзона ЖМ(6)					
300	551 597,91	1 451 768,46	Картометрический метод	25,00	—
301	551 608,38	1 451 818,30		25,00	
302	551 573,17	1 451 826,02		25,00	



**Раздел 2**

Сведения о местоположении границ объекта					
1	2	3	4	5	6
303	551 565,27	1 451 831,41	Картометрический метод	25,00	—
304	551 555,25	1 451 833,93		25,00	
305	551 542,98	1 451 778,67		25,00	
306	551 572,18	1 451 771,90		25,00	
307	551 571,63	1 451 768,22		25,00	
308	551 584,48	1 451 766,18		25,00	
300	551 597,91	1 451 768,46		25,00	
Терзона ЖМ(7)					
309	551 544,35	1 451 100,11	Картометрический метод	25,00	—
310	551 505,70	1 451 081,20		25,00	
311	551 509,30	1 451 073,82		25,00	
312	551 524,72	1 451 042,04		25,00	
313	551 527,72	1 451 035,96		25,00	
314	551 566,92	1 451 054,43		25,00	
309	551 544,35	1 451 100,11		25,00	
Терзона ЖМ(8)					
315	551 486,75	1 451 413,07	Картометрический метод	25,00	—
316	551 484,30	1 451 418,41		25,00	
317	551 479,52	1 451 416,16		25,00	
318	551 473,49	1 451 429,31		25,00	
319	551 458,64	1 451 422,26		25,00	
320	551 467,85	1 451 403,90		25,00	
321	551 474,92	1 451 407,27		25,00	
322	551 475,28	1 451 406,52		25,00	
323	551 482,42	1 451 409,83		25,00	
324	551 481,94	1 451 410,88		25,00	
315	551 486,75	1 451 413,07		25,00	
Терзона ЖМ(9)					
325	550 517,70	1 451 676,36	Картометрический метод	25,00	—
481	550 504,72	1 451 702,52		25,00	
480	550 358,20	1 451 997,96		25,00	
479	550 332,56	1 452 050,60		25,00	
478	550 347,57	1 452 056,21		25,00	
477	550 362,84	1 452 069,65		25,00	
476	550 390,89	1 452 073,53		25,00	
475	550 436,71	1 452 067,78		25,00	
474	550 554,13	1 452 052,26		25,00	
473	550 627,24	1 452 047,51		25,00	
472	550 676,08	1 452 051,07		25,00	
471	550 706,36	1 452 060,67		25,00	
470	550 715,89	1 452 073,48		25,00	
469	550 743,92	1 452 122,71		25,00	
468	550 768,66	1 452 144,64		25,00	
467	550 796,20	1 452 101,74		25,00	
466	550 775,88	1 452 073,72		25,00	
465	550 762,08	1 452 059,06		25,00	
464	550 750,62	1 452 048,50		25,00	
463	550 747,52	1 452 046,40		25,00	
462	550 739,14	1 452 042,38		25,00	
461	550 726,80	1 452 038,16		25,00	
460	550 740,56	1 452 008,06		25,00	
459	550 751,61	1 451 985,63		25,00	
458	550 757,88	1 451 975,66		25,00	
457	550 789,36	1 451 912,18		25,00	
456	550 790,12	1 451 908,60		25,00	

**Раздел 2**

<b>Сведения о местоположении границ объекта</b>					
<b>1</b>	<b>2</b>	<b>3</b>	<b>4</b>	<b>5</b>	<b>6</b>
455	550 780,77	1 451 885,01	Картометрический метод	25,00	—
454	550 758,96	1 451 929,66		25,00	
453	550 723,95	1 451 913,75		25,00	
452	550 710,68	1 451 907,16		25,00	
451	550 664,06	1 451 884,54		25,00	
450	550 635,93	1 451 870,84		25,00	
449	550 661,24	1 451 813,76		25,00	
448	550 680,03	1 451 822,15		25,00	
447	550 688,48	1 451 803,25		25,00	
446	550 720,90	1 451 775,21		25,00	
445	550 749,74	1 451 742,22		25,00	
444	550 760,86	1 451 748,29		25,00	
443	550 765,34	1 451 750,73		25,00	
442	550 766,88	1 451 751,57		25,00	
441	550 779,43	1 451 758,42		25,00	
440	550 787,52	1 451 763,16		25,00	
439	550 779,51	1 451 779,63		25,00	
438	550 778,27	1 451 781,89		25,00	
437	550 768,60	1 451 801,84		25,00	
436	550 752,98	1 451 834,18		25,00	
435	550 761,60	1 451 838,45		25,00	
434	550 796,25	1 451 769,36		25,00	
433	550 889,24	1 451 815,43		25,00	
432	550 896,21	1 451 815,97		25,00	
431	550 898,72	1 451 816,94		25,00	
430	550 899,47	1 451 815,05		25,00	
429	550 907,06	1 451 804,08		25,00	
428	550 908,27	1 451 802,24		25,00	
427	550 911,51	1 451 791,45		25,00	
426	550 908,81	1 451 790,30		25,00	
425	550 913,26	1 451 779,69		25,00	
424	550 912,67	1 451 773,22		25,00	
423	550 907,80	1 451 737,58		25,00	
422	550 913,69	1 451 736,69		25,00	
421	550 911,65	1 451 731,49		25,00	
420	550 936,80	1 451 680,53		25,00	
419	550 942,44	1 451 668,81		25,00	
418	550 947,55	1 451 657,92		25,00	
417	550 952,19	1 451 648,96		25,00	
416	550 957,10	1 451 639,14		25,00	
415	550 925,23	1 451 623,68		25,00	
414	550 938,92	1 451 602,05		25,00	
413	551 002,13	1 451 575,39		25,00	
412	550 993,22	1 451 572,97		25,00	
411	551 027,69	1 451 558,08		25,00	
410	551 047,01	1 451 549,64		25,00	
409	551 067,05	1 451 538,58		25,00	
408	551 078,52	1 451 533,01		25,00	
407	551 082,93	1 451 530,19		25,00	
406	551 085,83	1 451 527,69		25,00	
405	551 107,13	1 451 509,39		25,00	
404	551 135,57	1 451 482,73		25,00	
403	551 098,67	1 451 301,78		25,00	
402	551 095,57	1 451 282,52		25,00	
401	551 092,23	1 451 247,40		25,00	

**Раздел 2**

<b>Сведения о местоположении границ объекта</b>					
<b>1</b>	<b>2</b>	<b>3</b>	<b>4</b>	<b>5</b>	<b>6</b>
400	551 090,89	1 451 218,44	Картометрический метод	25,00	—
399	551 089,31	1 451 199,02		25,00	
398	551 083,86	1 451 151,38		25,00	
397	551 076,34	1 451 093,14		25,00	
396	551 067,85	1 451 022,37		25,00	
395	551 065,46	1 450 999,10		25,00	
394	551 078,48	1 451 010,02		25,00	
393	551 074,26	1 450 968,52		25,00	
392	551 070,60	1 450 943,20		25,00	
391	551 056,26	1 450 848,58		25,00	
390	551 052,26	1 450 829,10		25,00	
389	551 051,18	1 450 817,68		25,00	
388	551 046,58	1 450 759,98		25,00	
387	551 054,48	1 450 730,02		25,00	
386	551 048,76	1 450 727,82		25,00	
385	551 053,40	1 450 692,32		25,00	
384	551 059,04	1 450 665,56		25,00	
383	551 064,86	1 450 637,92		25,00	
382	551 071,20	1 450 617,22		25,00	
381	551 082,32	1 450 593,48		25,00	
380	551 105,18	1 450 570,18		25,00	
379	551 077,02	1 450 561,06		25,00	
378	551 054,59	1 450 584,32		25,00	
377	551 048,84	1 450 596,24		25,00	
376	551 038,62	1 450 617,32		25,00	
375	551 026,26	1 450 645,46		25,00	
374	551 026,14	1 450 645,64		25,00	
373	551 025,64	1 450 646,54		25,00	
372	551 023,94	1 450 649,88		25,00	
371	551 022,28	1 450 652,82		25,00	
370	551 020,60	1 450 655,60		25,00	
369	551 018,80	1 450 658,08		25,00	
368	551 016,96	1 450 660,40		25,00	
367	551 015,06	1 450 662,44		25,00	
366	551 013,10	1 450 664,38		25,00	
365	551 007,27	1 450 667,22		25,00	
364	550 994,04	1 450 715,22		25,00	
363	550 985,34	1 450 746,08		25,00	
362	550 974,00	1 450 773,92		25,00	
361	550 963,16	1 450 777,10		25,00	
360	550 943,78	1 450 816,08		25,00	
359	550 800,64	1 451 104,50		25,00	
358	550 821,98	1 451 127,44		25,00	
357	550 919,54	1 451 172,83		25,00	
356	550 971,10	1 451 198,54		25,00	
355	550 967,03	1 451 213,16		25,00	
354	550 954,20	1 451 248,51		25,00	
353	550 956,17	1 451 253,54		25,00	
352	550 952,44	1 451 266,62		25,00	
351	550 949,87	1 451 267,79		25,00	
350	550 919,60	1 451 254,24		25,00	
349	550 900,73	1 451 303,89		25,00	
348	550 897,62	1 451 310,55		25,00	
347	550 884,07	1 451 346,59		25,00	
346	550 875,81	1 451 342,76		25,00	

**Раздел 2**

Сведения о местоположении границ объекта					
1	2	3	4	5	6
345	550 856,58	1 451 333,66	Картометрический метод	25,00	—
344	550 854,25	1 451 334,37		25,00	
343	550 852,86	1 451 335,38		25,00	
342	550 851,29	1 451 337,35		25,00	
341	550 840,00	1 451 332,08		25,00	
340	550 837,96	1 451 331,45		25,00	
339	550 835,58	1 451 331,31		25,00	
338	550 833,45	1 451 331,55		25,00	
337	550 831,05	1 451 332,47		25,00	
336	550 827,59	1 451 335,17		25,00	
335	550 815,23	1 451 360,95		25,00	
334	550 724,90	1 451 318,74		25,00	
333	550 731,80	1 451 304,62		25,00	
332	550 743,64	1 451 288,20		25,00	
331	550 705,56	1 451 294,38		25,00	
330	550 699,18	1 451 306,38		25,00	
329	550 688,42	1 451 328,88		25,00	
328	550 657,10	1 451 393,78		25,00	
327	550 630,98	1 451 448,02		25,00	
326	550 617,36	1 451 475,12		25,00	
325	550 517,70	1 451 676,36	25,00		
Вырез 1 из 4					
482	550 657,29	1 451 461,71	Картометрический метод	25,00	—
483	550 714,42	1 451 343,33		25,00	
484	550 925,90	1 451 452,82		25,00	
485	550 951,15	1 451 467,64		25,00	
486	550 914,41	1 451 549,53		25,00	
487	550 928,47	1 451 557,58		25,00	
488	550 914,78	1 451 581,46		25,00	
489	550 917,35	1 451 582,84		25,00	
490	550 908,88	1 451 596,97		25,00	
491	550 892,63	1 451 587,53		25,00	
492	550 889,64	1 451 592,74		25,00	
493	550 862,54	1 451 579,82		25,00	
494	550 873,86	1 451 558,47		25,00	
482	550 657,29	1 451 461,71		25,00	
Вырез 2 из 4					
495	550 459,93	1 451 858,94	Картометрический метод	25,00	—
496	550 489,04	1 451 800,73		25,00	
497	550 526,23	1 451 726,19		25,00	
498	550 622,72	1 451 774,25		25,00	
499	550 570,10	1 451 884,00		25,00	
500	550 592,88	1 451 894,03		25,00	
501	550 578,63	1 451 923,81		25,00	
502	550 567,23	1 451 916,80		25,00	
495	550 459,93	1 451 858,94		25,00	
Вырез 3 из 4					
503	550 896,83	1 451 399,27	Картометрический метод	25,00	—
504	550 911,79	1 451 366,06		25,00	
505	550 949,82	1 451 364,74		25,00	
506	550 985,30	1 451 380,30		25,00	
507	550 999,74	1 451 392,62		25,00	
508	551 055,34	1 451 417,08		25,00	
509	551 023,79	1 451 466,28		25,00	
510	551 045,13	1 451 496,79		25,00	

**Раздел 2**

Сведения о местоположении границ объекта					
1	2	3	4	5	6
511	551 062,03	1 451 532,86	Картометрический метод	25,00	—
512	550 970,39	1 451 574,95		25,00	
513	550 954,38	1 451 538,40		25,00	
514	550 955,74	1 451 510,28		25,00	
515	550 964,28	1 451 482,10		25,00	
516	550 978,39	1 451 444,49		25,00	
503	550 896,83	1 451 399,27		25,00	
Вырез 4 из 4					
517	551 041,54	1 451 044,84	Картометрический метод	25,00	—
518	551 004,21	1 451 120,46		25,00	
519	550 996,87	1 451 123,31		25,00	
520	550 930,82	1 451 090,67		25,00	
521	550 927,02	1 451 085,84		25,00	
522	550 957,11	1 451 024,32		25,00	
523	550 967,05	1 451 004,07		25,00	
524	550 970,89	1 451 001,41		25,00	
525	550 973,94	1 451 002,72		25,00	
526	550 975,45	1 451 000,06		25,00	
527	551 037,29	1 451 030,95		25,00	
517	551 041,54	1 451 044,84		25,00	
Терзона ЖМ(10)					
482	550 657,29	1 451 461,71	Картометрический метод	25,00	—
483	550 714,42	1 451 343,33		25,00	
484	550 925,90	1 451 452,82		25,00	
485	550 951,15	1 451 467,64		25,00	
486	550 914,41	1 451 549,53		25,00	
487	550 928,47	1 451 557,58		25,00	
488	550 914,78	1 451 581,46		25,00	
489	550 917,35	1 451 582,84		25,00	
490	550 908,88	1 451 596,97		25,00	
491	550 892,63	1 451 587,53		25,00	
492	550 889,64	1 451 592,74		25,00	
493	550 862,54	1 451 579,82		25,00	
494	550 873,86	1 451 558,47		25,00	
482	550 657,29	1 451 461,71		25,00	
Терзона ЖМ(11)					
495	550 459,93	1 451 858,94	Картометрический метод	25,00	—
496	550 489,04	1 451 800,73		25,00	
497	550 526,23	1 451 726,19		25,00	
498	550 622,72	1 451 774,25		25,00	
499	550 570,10	1 451 884,00		25,00	
500	550 592,88	1 451 894,03		25,00	
501	550 578,63	1 451 923,81		25,00	
502	550 567,23	1 451 916,80		25,00	
495	550 459,93	1 451 858,94		25,00	
Терзона ЖМ(12)					
503	550 896,83	1 451 399,27	Картометрический метод	25,00	—
504	550 911,79	1 451 366,06		25,00	
505	550 949,82	1 451 364,74		25,00	
506	550 985,30	1 451 380,30		25,00	
507	550 999,74	1 451 392,62		25,00	
508	551 055,34	1 451 417,08		25,00	
509	551 023,79	1 451 466,28		25,00	
510	551 045,13	1 451 496,79		25,00	
511	551 062,03	1 451 532,86		25,00	

**Раздел 2**

Сведения о местоположении границ объекта					
1	2	3	4	5	6
512	550 970,39	1 451 574,95	Картометрический метод	25,00	—
513	550 954,38	1 451 538,40		25,00	
514	550 955,74	1 451 510,28		25,00	
515	550 964,28	1 451 482,10		25,00	
516	550 978,39	1 451 444,49		25,00	
503	550 896,83	1 451 399,27		25,00	
Терзона ЖМ(13)					
517	551 041,54	1 451 044,84	Картометрический метод	25,00	—
518	551 004,21	1 451 120,46		25,00	
519	550 996,87	1 451 123,31		25,00	
520	550 930,82	1 451 090,67		25,00	
521	550 927,02	1 451 085,84		25,00	
522	550 957,11	1 451 024,32		25,00	
523	550 967,05	1 451 004,07		25,00	
524	550 970,89	1 451 001,41		25,00	
525	550 973,94	1 451 002,72		25,00	
526	550 975,45	1 451 000,06		25,00	
527	551 037,29	1 451 030,95		25,00	
517	551 041,54	1 451 044,84		25,00	
Терзона ЖМ(14)					
528	550 127,03	1 457 722,87	Картометрический метод	25,00	—
647	550 180,18	1 457 690,45		25,00	
646	550 160,36	1 457 643,20		25,00	
645	550 165,42	1 457 640,83		25,00	
644	550 196,93	1 457 626,80		25,00	
643	550 205,94	1 457 650,65		25,00	
642	550 208,41	1 457 658,70		25,00	
641	550 201,68	1 457 661,44		25,00	
640	550 207,44	1 457 680,14		25,00	
639	550 274,00	1 457 634,00		25,00	
638	550 356,65	1 457 547,87		25,00	
637	550 411,00	1 457 438,00		25,00	
636	550 606,09	1 457 320,37		25,00	
635	550 632,77	1 457 327,14		25,00	
634	550 638,01	1 457 310,02		25,00	
633	550 740,32	1 457 254,62		25,00	
632	550 742,40	1 457 257,80		25,00	
631	550 746,57	1 457 255,28		25,00	
630	550 747,82	1 457 257,30		25,00	
629	550 752,83	1 457 254,20		25,00	
628	550 749,61	1 457 248,87		25,00	
627	550 780,61	1 457 232,47		25,00	
626	550 808,44	1 457 210,49		25,00	
625	550 941,86	1 457 135,85		25,00	
624	550 988,16	1 457 221,85		25,00	
623	550 969,85	1 457 232,53		25,00	
622	550 934,23	1 457 242,76		25,00	
621	550 927,35	1 457 246,84		25,00	
620	550 875,67	1 457 247,28		25,00	
619	550 819,00	1 457 325,00		25,00	
618	550 845,68	1 457 448,03		25,00	
617	550 874,82	1 457 452,04		25,00	
616	550 928,52	1 457 457,90		25,00	
615	551 068,61	1 457 505,03		25,00	
614	551 127,61	1 457 509,06		25,00	

**Раздел 2**

<b>Сведения о местоположении границ объекта</b>					
<b>1</b>	<b>2</b>	<b>3</b>	<b>4</b>	<b>5</b>	<b>6</b>
613	551 129,67	1 457 487,37	Картометрический метод	25,00	—
612	551 150,61	1 457 489,24		25,00	
611	551 158,52	1 457 395,60		25,00	
610	551 223,65	1 457 279,13		25,00	
609	551 206,17	1 457 277,10		25,00	
608	551 205,85	1 457 280,35		25,00	
607	551 203,78	1 457 280,16		25,00	
606	551 204,61	1 457 271,79		25,00	
605	551 190,61	1 457 269,06		25,00	
604	551 176,89	1 457 266,18		25,00	
603	551 174,52	1 457 268,91		25,00	
602	551 173,20	1 457 267,98		25,00	
601	551 176,42	1 457 264,17		25,00	
600	551 190,87	1 457 267,77		25,00	
599	551 190,81	1 457 268,06		25,00	
598	551 204,77	1 457 270,81		25,00	
597	551 206,93	1 457 250,31		25,00	
596	551 176,23	1 457 247,72		25,00	
595	551 176,12	1 457 248,55		25,00	
594	551 173,24	1 457 248,14		25,00	
593	551 173,66	1 457 245,08		25,00	
592	551 175,22	1 457 245,30		25,00	
591	551 180,92	1 457 212,18		25,00	
590	551 183,71	1 457 212,73		25,00	
589	551 184,25	1 457 210,10		25,00	
588	551 181,51	1 457 209,53		25,00	
587	551 188,21	1 457 182,15		25,00	
586	551 183,18	1 457 170,24		25,00	
585	551 179,58	1 457 171,38		25,00	
584	551 178,37	1 457 168,02		25,00	
583	551 181,68	1 457 166,61		25,00	
582	551 153,82	1 457 131,58		25,00	
581	551 134,29	1 457 129,78		25,00	
580	551 134,36	1 457 130,15		25,00	
579	551 130,35	1 457 131,08		25,00	
578	551 130,07	1 457 129,62		25,00	
577	551 134,05	1 457 128,69		25,00	
576	551 154,18	1 457 130,90		25,00	
575	551 182,78	1 457 166,87		25,00	
574	551 179,26	1 457 168,44		25,00	
573	551 180,01	1 457 170,51		25,00	
572	551 183,57	1 457 169,34		25,00	
571	551 188,96	1 457 182,10		25,00	
570	551 182,35	1 457 208,98		25,00	
569	551 185,06	1 457 209,54		25,00	
568	551 184,27	1 457 213,55		25,00	
567	551 181,47	1 457 213,01		25,00	
566	551 175,93	1 457 245,39		25,00	
565	551 176,55	1 457 245,48		25,00	
564	551 176,43	1 457 246,30		25,00	
563	551 207,08	1 457 248,88		25,00	
562	551 207,56	1 457 244,53		25,00	
561	551 209,09	1 457 244,73		25,00	
560	551 212,41	1 457 217,04		25,00	
559	551 212,84	1 457 213,66		25,00	

**Раздел 2**

Сведения о местоположении границ объекта					
1	2	3	4	5	6
558	551 213,14	1 457 211,30	Картометрический метод	25,00	—
557	551 127,54	1 457 055,26		25,00	
556	551 101,42	1 457 052,54		25,00	
555	550 795,00	1 457 020,00		25,00	
554	550 732,68	1 457 034,58		25,00	
553	550 720,19	1 457 041,02		25,00	
552	550 533,55	1 457 153,41		25,00	
551	550 534,06	1 457 153,89		25,00	
550	550 508,69	1 457 223,17		25,00	
549	550 505,92	1 457 235,11		25,00	
548	550 514,08	1 457 249,14		25,00	
547	550 519,53	1 457 258,50		25,00	
546	550 500,50	1 457 324,33		25,00	
545	550 495,75	1 457 341,38		25,00	
544	550 499,17	1 457 349,93		25,00	
543	550 492,24	1 457 355,78		25,00	
542	550 491,17	1 457 359,56		25,00	
541	550 490,68	1 457 361,35		25,00	
540	550 485,35	1 457 382,18		25,00	
539	550 470,91	1 457 378,31		25,00	
538	550 431,89	1 457 381,45		25,00	
537	550 399,52	1 457 314,28		25,00	
536	550 413,40	1 457 306,47		25,00	
535	550 410,53	1 457 299,01		25,00	
534	550 421,90	1 457 277,86		25,00	
533	550 425,65	1 457 263,13		25,00	
532	550 315,90	1 457 348,42		25,00	
531	550 299,13	1 457 347,65		25,00	
530	550 031,53	1 457 569,42		25,00	
529	550 043,04	1 457 601,65		25,00	
528	550 127,03	1 457 722,87		25,00	
Вырез 1 из 1					
648	550 771,34	1 457 214,59	Картометрический метод	25,00	—
649	550 755,86	1 457 191,49		25,00	
650	550 780,63	1 457 177,40		25,00	
651	550 787,99	1 457 184,77		25,00	
652	550 791,14	1 457 192,32		25,00	
653	550 792,44	1 457 200,15		25,00	
654	550 791,62	1 457 203,23		25,00	
648	550 771,34	1 457 214,59		25,00	
Терзона ЖМ(15)					
648	550 771,34	1 457 214,59	Картометрический метод	25,00	—
649	550 755,86	1 457 191,49		25,00	
650	550 780,63	1 457 177,40		25,00	
651	550 787,99	1 457 184,77		25,00	
652	550 791,14	1 457 192,32		25,00	
653	550 792,44	1 457 200,15		25,00	
654	550 791,62	1 457 203,23		25,00	
648	550 771,34	1 457 214,59		25,00	
Терзона ЖМ(16)					
655	551 018,61	1 452 088,47	Картометрический метод	25,00	—
714	551 048,58	1 452 032,34		25,00	
713	551 116,60	1 452 021,56		25,00	
712	551 116,91	1 452 027,72		25,00	
711	551 149,70	1 452 016,74		25,00	



**Раздел 2**

<b>Сведения о местоположении границ объекта</b>					
<b>1</b>	<b>2</b>	<b>3</b>	<b>4</b>	<b>5</b>	<b>6</b>
710	551 155,32	1 452 016,14	Картометрический метод	25,00	—
709	551 169,83	1 452 014,07		25,00	
708	551 187,87	1 452 011,69		25,00	
707	551 200,79	1 452 011,52		25,00	
706	551 171,69	1 451 776,24		25,00	
705	551 168,55	1 451 769,37		25,00	
704	551 151,64	1 451 770,37		25,00	
703	551 094,16	1 451 782,11		25,00	
702	551 066,32	1 451 776,40		25,00	
701	551 041,98	1 451 793,75		25,00	
700	551 041,63	1 451 795,68		25,00	
699	551 022,35	1 451 798,82		25,00	
698	551 010,76	1 451 803,94		25,00	
697	551 002,63	1 451 814,70		25,00	
696	550 990,03	1 451 838,51		25,00	
695	550 974,41	1 451 852,63		25,00	
694	551 000,48	1 451 864,45		25,00	
693	550 977,27	1 451 908,54		25,00	
692	550 963,13	1 451 936,62		25,00	
691	550 950,36	1 451 962,74		25,00	
690	550 940,88	1 451 983,32		25,00	
689	550 928,62	1 452 009,96		25,00	
688	550 922,42	1 452 034,84		25,00	
687	550 924,06	1 452 035,70		25,00	
686	550 921,98	1 452 039,84		25,00	
685	550 909,56	1 452 067,38		25,00	
684	550 896,66	1 452 090,46		25,00	
683	550 905,18	1 452 094,92		25,00	
682	550 976,36	1 452 129,59		25,00	
681	550 963,55	1 452 156,24		25,00	
680	550 904,05	1 452 128,61		25,00	
679	550 891,63	1 452 122,34		25,00	
678	550 882,20	1 452 116,27		25,00	
677	550 865,77	1 452 149,30		25,00	
676	550 865,39	1 452 151,12		25,00	
675	550 851,03	1 452 160,51		25,00	
674	550 843,60	1 452 175,13		25,00	
673	550 937,92	1 452 222,82		25,00	
672	550 940,78	1 452 221,97		25,00	
671	550 943,82	1 452 224,67		25,00	
670	550 940,89	1 452 230,08		25,00	
669	550 950,69	1 452 241,76		25,00	
668	551 042,00	1 452 292,40		25,00	
667	551 062,15	1 452 293,53		25,00	
666	551 091,54	1 452 289,46		25,00	
665	551 150,34	1 452 282,75		25,00	
664	551 229,73	1 452 259,81		25,00	
663	551 231,09	1 452 251,73		25,00	
662	551 211,07	1 452 092,62		25,00	
661	551 199,38	1 452 107,31		25,00	
660	551 187,81	1 452 109,07		25,00	
659	551 177,37	1 452 110,50		25,00	
658	551 154,13	1 452 113,77		25,00	
657	551 137,17	1 452 115,89		25,00	
656	551 084,82	1 452 119,46		25,00	

**Раздел 2**

Сведения о местоположении границ объекта					
1	2	3	4	5	6
655	551 018,61	1 452 088,47	Картометрический метод	25,00	—
Вырез 1 из 1					
715	551 014,52	1 452 093,54	Картометрический метод	25,00	—
716	551 075,77	1 452 123,64		25,00	
717	551 042,23	1 452 190,09		25,00	
718	551 039,64	1 452 188,59		25,00	
719	551 026,83	1 452 213,93		25,00	
720	551 015,76	1 452 208,67		25,00	
721	551 012,80	1 452 214,74		25,00	
722	550 966,87	1 452 190,94		25,00	
715	551 014,52	1 452 093,54		25,00	
Терзона ЖМ(17)					
715	551 014,52	1 452 093,54	Картометрический метод	25,00	—
716	551 075,77	1 452 123,64		25,00	
717	551 042,23	1 452 190,09		25,00	
718	551 039,64	1 452 188,59		25,00	
719	551 026,83	1 452 213,93		25,00	
720	551 015,76	1 452 208,67		25,00	
721	551 012,80	1 452 214,74		25,00	
722	550 966,87	1 452 190,94		25,00	
715	551 014,52	1 452 093,54		25,00	
Терзона ЖМ(18)					
723	551 617,02	1 450 388,64	Картометрический метод	25,00	—
724	551 616,52	1 450 359,35		25,00	
725	551 616,27	1 450 343,67		25,00	
726	551 608,75	1 450 332,16		25,00	
727	551 607,21	1 450 309,81		25,00	
728	551 583,22	1 450 310,46		25,00	
729	551 581,54	1 450 311,29		25,00	
730	551 564,33	1 450 311,40		25,00	
731	551 564,18	1 450 319,11		25,00	
732	551 564,28	1 450 326,65		25,00	
733	551 558,00	1 450 326,65		25,00	
734	551 559,07	1 450 361,09		25,00	
735	551 559,06	1 450 389,62		25,00	
736	551 521,58	1 450 391,04		25,00	
737	551 500,85	1 450 391,62		25,00	
738	551 498,01	1 450 276,73		25,00	
739	551 506,66	1 450 248,69		25,00	
740	551 507,48	1 450 246,87		25,00	
741	551 535,00	1 450 232,44		25,00	
742	551 599,50	1 450 237,81		25,00	
743	551 661,37	1 450 235,95		25,00	
744	551 662,28	1 450 237,91		25,00	
745	551 690,51	1 450 239,06		25,00	
746	551 691,23	1 450 261,26		25,00	
747	551 691,26	1 450 286,68		25,00	
748	551 692,15	1 450 374,85		25,00	
749	551 692,26	1 450 387,60		25,00	
723	551 617,02	1 450 388,64		25,00	
Терзона ЖМ(19)					
750	551 500,34	1 450 412,40	Картометрический метод	25,00	—
751	551 500,72	1 450 465,00		25,00	
752	551 499,00	1 450 465,02		25,00	
753	551 492,40	1 450 465,12		25,00	

**Раздел 2**

Сведения о местоположении границ объекта					
1	2	3	4	5	6
754	551 492,36	1 450 463,66	Картометрический метод	25,00	—
755	551 485,18	1 450 463,82		25,00	
756	551 462,16	1 450 469,66		25,00	
757	551 462,58	1 450 496,88		25,00	
758	551 451,36	1 450 497,24		25,00	
759	551 451,36	1 450 494,84		25,00	
760	551 450,56	1 450 491,90		25,00	
761	551 437,44	1 450 492,30		25,00	
762	551 428,02	1 450 494,32		25,00	
763	551 425,76	1 450 496,60		25,00	
764	551 423,74	1 450 497,48		25,00	
765	551 419,60	1 450 497,54		25,00	
766	551 397,38	1 450 497,78		25,00	
767	551 397,06	1 450 482,90		25,00	
768	551 397,24	1 450 478,76		25,00	
769	551 396,96	1 450 464,16		25,00	
770	551 404,74	1 450 428,98		25,00	
771	551 405,22	1 450 411,50		25,00	
772	551 492,49	1 450 399,33		25,00	
773	551 493,57	1 450 396,75		25,00	
750	551 500,34	1 450 412,40	25,00		
Терзона ЖМ(20)					
774	551 914,09	1 450 604,16	Картометрический метод	25,00	—
775	551 956,32	1 450 603,36		25,00	
776	551 950,45	1 450 609,43		25,00	
777	551 955,29	1 450 613,50		25,00	
778	551 964,48	1 450 613,77		25,00	
779	551 988,41	1 450 658,69		25,00	
780	551 966,38	1 450 664,16		25,00	
781	551 954,94	1 450 667,00		25,00	
782	551 946,09	1 450 671,26		25,00	
783	551 946,14	1 450 676,95		25,00	
784	551 921,76	1 450 676,56		25,00	
785	551 919,84	1 450 676,54		25,00	
786	551 891,84	1 450 672,39		25,00	
787	551 888,65	1 450 623,62		25,00	
788	551 891,69	1 450 619,66		25,00	
774	551 914,09	1 450 604,16		25,00	
Терзона ЖМ(21)					
789	551 286,51	1 452 126,84	Картометрический метод	25,00	—
790	551 291,82	1 452 167,80		25,00	
791	551 296,58	1 452 204,44		25,00	
792	551 298,08	1 452 216,06		25,00	
793	551 296,50	1 452 216,34		25,00	
794	551 286,48	1 452 216,76		25,00	
795	551 250,98	1 452 221,27		25,00	
796	551 250,69	1 452 216,12		25,00	
797	551 238,87	1 452 131,01		25,00	
798	551 278,86	1 452 126,52		25,00	
789	551 286,51	1 452 126,84		25,00	
3. Сведения о характерных точках части (частей) границы объекта					
1	2	3	4	5	6
—	—	—	—	—	—

## Раздел 3

Сведения о местоположении измененных (уточненных) границ объекта

## 1. Система координат МСК-51

## 2. Сведения о характерных точках границ объекта





Обозначение характерных точек границы	Существующие координаты, м		Измененные (уточненные) координаты, м		Метод определения координат характерной точки	Средняя квадратическа я погрешность положения характерной точки (Mt), м	Описание обозначения точки на местности (при наличии)
	X	Y	X	Y			
1	2	3	4	5	6	7	8
—	—	—	—	—	—	—	—
3. Сведения о характерных точках части (частей) границы объекта							
1	2	3	4	5	6	7	8
—	—	—	—	—	—	—	—

**Раздел 4**  
**План границ объекта**



**Масштаб 1:30 000**

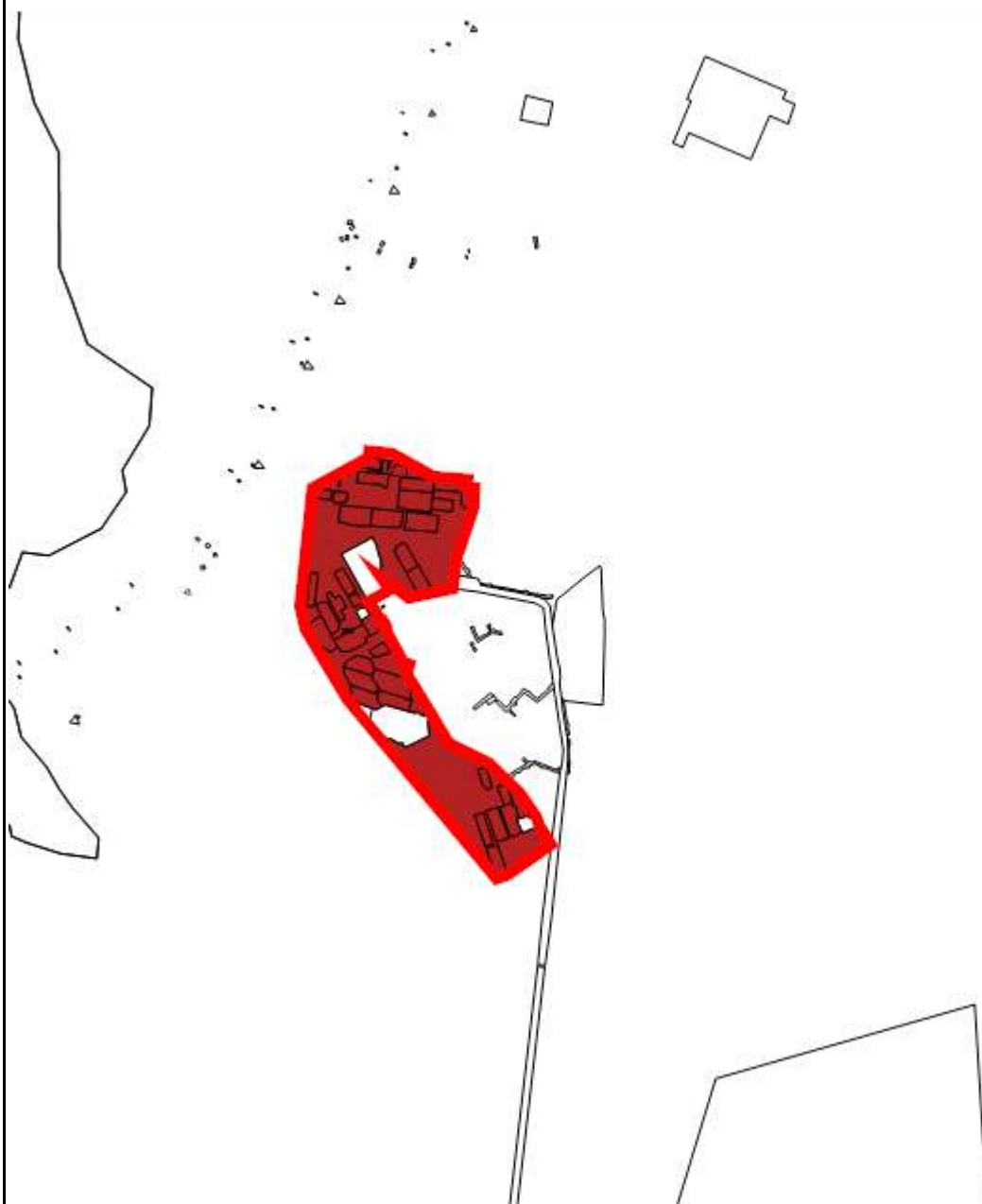
**Используемые условные знаки и обозначения:**

-  - Граница муниципального образования
-  - Граница населенного пункта
-  - Границы земельного участка
-  - ЖМ - Зона застройки многоэтажными многоквартирными жилыми домами

Подпись \_\_\_\_\_ Дата « 24 » \_\_\_\_\_ мая 20 22 г.





Место для оттиска печати (при наличии) лица, составившего описание местоположения границ объекта

**Раздел 4**  
**План границ объекта**



**Масштаб 1:20 000**

**Используемые условные знаки и обозначения:**

-  - Граница муниципального образования
-  - Граница населенного пункта
-  - Границы земельного участка
-  - ЖМ - Зона застройки многоэтажными многоквартирными жилыми домами

Подпись \_\_\_\_\_ Дата « 24 » \_\_\_\_\_ мая 20 22 г.

Место для оттиска печати (при наличии) лица, составившего описание местоположения границ объекта

Прохождение границы		Описание прохождения границы
от точки	до точки	
1	2	3
—	—	—

## ОПИСАНИЕ МЕСТОПОЛОЖЕНИЯ ГРАНИЦ

*Зона застройки среднеэтажными жилыми домами блокированной застройки и многоквартирными домами (ЖС)*

(наименование объекта, местоположение границ которого описано (далее - объект))

### Раздел 1

Сведения об объекте		
№ п/п	Характеристики объекта	Описание характеристик
1	2	3
1	Местоположение объекта	Мурманская область, г Оленегорск
2	Площадь объекта $\pm$ величина погрешности определения площади ( $P \pm \Delta P$ )	$247\,285\text{ м}^2 \pm 25\text{ м}^2$
3	Иные характеристики объекта	Вид объекта реестра границ: Территориальная зона



**Раздел 2**

Сведения о местоположении границ объекта					
<b>1. Система координат</b> МСК-51					
<b>2. Сведения о характерных точках границ объекта</b>					
Обозначение характерных точек границ	Координаты, м		Метод определения координат характерной точки	Средняя квадратическая погрешность положения характерной точки (Mt), м	Описание обозначения точки на местности (при наличии)
	X	Y			
1	2	3	4	5	6
ЖС					
702724	551 808,88	1 450 255,68	Картометрический метод	25,00	—
702889	551 800,94	1 450 255,86		25,00	
702888	551 799,48	1 450 244,65		25,00	
702887	551 750,10	1 450 244,14		25,00	
702886	551 748,91	1 450 233,72		25,00	
702885	551 743,50	1 450 233,94		25,00	
702884	551 740,05	1 450 236,78		25,00	
702883	551 690,51	1 450 239,06		25,00	
702882	551 691,23	1 450 261,26		25,00	
702881	551 691,26	1 450 286,68		25,00	
702880	551 692,15	1 450 374,85		25,00	
702879	551 692,26	1 450 387,60		25,00	
702878	551 617,02	1 450 388,64		25,00	
702877	551 559,06	1 450 389,62		25,00	
702876	551 521,58	1 450 391,04		25,00	
702875	551 500,85	1 450 391,62		25,00	
702874	551 493,57	1 450 396,75		25,00	
702873	551 500,34	1 450 412,40		25,00	
702872	551 500,72	1 450 465,00		25,00	
702871	551 499,00	1 450 465,02		25,00	
702870	551 492,40	1 450 465,12		25,00	
702869	551 492,36	1 450 463,66		25,00	
702868	551 485,18	1 450 463,82		25,00	
702867	551 462,16	1 450 469,66		25,00	
702866	551 462,58	1 450 496,88		25,00	
702865	551 451,36	1 450 497,24		25,00	
702864	551 451,36	1 450 494,84		25,00	
702863	551 450,56	1 450 491,90		25,00	
702862	551 437,44	1 450 492,30		25,00	
702861	551 428,02	1 450 494,32		25,00	
702860	551 425,76	1 450 496,60		25,00	
702859	551 423,74	1 450 497,48		25,00	
702858	551 419,60	1 450 497,54		25,00	
702857	551 397,38	1 450 497,78		25,00	
702856	551 397,06	1 450 482,90		25,00	
702855	551 397,24	1 450 478,76		25,00	
702854	551 396,96	1 450 464,16		25,00	
702853	551 404,74	1 450 428,98		25,00	
702852	551 405,22	1 450 411,50		25,00	
702851	551 390,48	1 450 411,12		25,00	
702850	551 390,49	1 450 414,44		25,00	
702849	551 380,66	1 450 414,22		25,00	
702848	551 331,84	1 450 518,86		25,00	
702847	551 351,02	1 450 535,89		25,00	
702846	551 355,71	1 450 544,91		25,00	
702845	551 388,32	1 450 541,94		25,00	

**Раздел 2**

<b>Сведения о местоположении границ объекта</b>					
<b>1</b>	<b>2</b>	<b>3</b>	<b>4</b>	<b>5</b>	<b>6</b>
702844	551 394,26	1 450 542,72	Картометрический метод	25,00	—
702843	551 394,64	1 450 559,90		25,00	
702842	551 410,36	1 450 559,72		25,00	
702841	551 410,32	1 450 566,36		25,00	
702840	551 413,68	1 450 566,32		25,00	
702839	551 413,88	1 450 576,84		25,00	
702838	551 423,68	1 450 576,64		25,00	
702837	551 462,44	1 450 575,96		25,00	
702836	551 462,46	1 450 584,78		25,00	
702835	551 474,46	1 450 584,98		25,00	
702834	551 474,80	1 450 588,90		25,00	
702833	551 482,56	1 450 589,70		25,00	
702832	551 500,98	1 450 591,19		25,00	
702831	551 500,95	1 450 594,54		25,00	
702830	551 500,69	1 450 595,78		25,00	
702829	551 500,87	1 450 609,74		25,00	
702828	551 502,00	1 450 610,67		25,00	
702827	551 502,02	1 450 613,30		25,00	
702826	551 500,90	1 450 614,30		25,00	
702825	551 501,06	1 450 630,87		25,00	
702824	551 504,46	1 450 630,96		25,00	
702823	551 504,66	1 450 644,18		25,00	
702822	551 501,28	1 450 644,11		25,00	
702821	551 501,32	1 450 658,38		25,00	
702820	551 504,82	1 450 658,52		25,00	
702819	551 505,12	1 450 681,92		25,00	
702818	551 508,40	1 450 681,97		25,00	
702817	551 507,64	1 450 739,14		25,00	
702816	551 497,09	1 450 786,45		25,00	
702815	551 484,54	1 450 816,14		25,00	
702814	551 478,71	1 450 830,55		25,00	
702813	551 572,02	1 450 876,89		25,00	
702812	551 579,26	1 450 880,01		25,00	
702811	551 592,19	1 450 885,88		25,00	
702810	551 602,95	1 450 890,95		25,00	
702809	551 654,93	1 450 915,38		25,00	
702808	551 660,17	1 450 938,76		25,00	
702807	551 678,51	1 450 947,67		25,00	
702806	551 692,97	1 450 954,88		25,00	
702805	551 725,77	1 450 970,72		25,00	
702804	551 747,62	1 450 981,57		25,00	
702803	551 780,58	1 450 997,42		25,00	
702802	551 793,13	1 451 004,59		25,00	
702801	551 810,64	1 451 013,00		25,00	
702800	551 816,52	1 451 028,41		25,00	
702799	551 834,35	1 451 023,00		25,00	
702798	551 837,13	1 451 017,19		25,00	
702797	551 837,89	1 451 017,55		25,00	
702796	551 841,20	1 451 009,02		25,00	
702795	551 843,62	1 451 002,76		25,00	
702794	551 843,94	1 451 001,93		25,00	
702793	551 844,38	1 451 000,97		25,00	
702792	551 847,17	1 450 995,41		25,00	
702791	551 879,06	1 450 931,83		25,00	
702790	551 881,56	1 450 927,00		25,00	

**Раздел 2**

<b>Сведения о местоположении границ объекта</b>					
<b>1</b>	<b>2</b>	<b>3</b>	<b>4</b>	<b>5</b>	<b>6</b>
702789	551 883,82	1 450 918,34	Картометрический метод	25,00	—
702788	551 900,90	1 450 864,07		25,00	
702787	551 916,63	1 450 811,88		25,00	
702786	551 921,52	1 450 759,94		25,00	
702785	551 920,58	1 450 702,84		25,00	
702784	551 919,84	1 450 676,54		25,00	
702783	551 891,84	1 450 672,39		25,00	
702782	551 857,76	1 450 672,57		25,00	
702781	551 845,57	1 450 672,82		25,00	
702780	551 812,83	1 450 672,85		25,00	
702779	551 800,37	1 450 673,22		25,00	
702778	551 767,37	1 450 673,08		25,00	
702777	551 755,68	1 450 673,45		25,00	
702776	551 722,42	1 450 673,41		25,00	
702775	551 693,56	1 450 673,19		25,00	
702774	551 651,60	1 450 673,47		25,00	
702773	551 640,54	1 450 673,49		25,00	
702772	551 612,54	1 450 673,84		25,00	
702771	551 605,27	1 450 673,46		25,00	
702770	551 572,78	1 450 673,67		25,00	
702769	551 565,59	1 450 673,54		25,00	
702768	551 524,26	1 450 673,79		25,00	
702767	551 523,89	1 450 625,08		25,00	
702766	551 565,31	1 450 624,76		25,00	
702765	551 576,54	1 450 625,03		25,00	
702764	551 593,94	1 450 624,76		25,00	
702763	551 605,84	1 450 626,10		25,00	
702762	551 642,29	1 450 625,75		25,00	
702761	551 651,72	1 450 624,84		25,00	
702760	551 693,55	1 450 624,24		25,00	
702759	551 720,54	1 450 623,11		25,00	
702758	551 749,64	1 450 623,13		25,00	
702757	551 780,84	1 450 625,60		25,00	
702756	551 772,06	1 450 622,24		25,00	
702755	551 772,04	1 450 573,77		25,00	
702754	551 770,46	1 450 496,80		25,00	
702753	551 839,44	1 450 496,68		25,00	
702752	551 848,98	1 450 578,02		25,00	
702751	551 848,20	1 450 625,34		25,00	
702750	551 856,32	1 450 624,02		25,00	
702749	551 888,65	1 450 623,62		25,00	
702748	551 891,69	1 450 619,66		25,00	
702747	551 914,09	1 450 604,16		25,00	
702746	551 913,70	1 450 594,09		25,00	
702745	551 913,86	1 450 561,88		25,00	
702744	551 914,02	1 450 553,51		25,00	
702743	551 913,75	1 450 523,21		25,00	
702742	551 913,65	1 450 512,53		25,00	
702741	551 906,56	1 450 516,06		25,00	
702740	551 906,14	1 450 498,30		25,00	
702739	551 913,99	1 450 503,89		25,00	
702738	551 909,54	1 450 497,68		25,00	
702737	551 908,28	1 450 394,05		25,00	
702736	551 888,87	1 450 376,62		25,00	
702735	551 886,73	1 450 378,59		25,00	

**Раздел 2**

Сведения о местоположении границ объекта					
1	2	3	4	5	6
702734	551 857,70	1 450 378,90	Картометрический метод	25,00	—
702733	551 857,29	1 450 362,15		25,00	
702732	551 847,41	1 450 353,33		25,00	
702731	551 821,34	1 450 353,79		25,00	
702730	551 818,89	1 450 356,17		25,00	
702729	551 809,21	1 450 356,25		25,00	
702728	551 808,26	1 450 353,38		25,00	
702727	551 806,42	1 450 299,07		25,00	
702726	551 806,40	1 450 293,68		25,00	
702725	551 808,81	1 450 281,45		25,00	
702724	551 808,88	1 450 255,68	25,00		
Вырез 1 из 2					
702890	551 700,88	1 450 851,91	Картометрический метод	25,00	—
702891	551 708,51	1 450 830,54		25,00	
702892	551 719,90	1 450 787,08		25,00	
702893	551 723,06	1 450 787,51		25,00	
702894	551 753,31	1 450 791,36		25,00	
702895	551 752,97	1 450 792,95		25,00	
702896	551 763,89	1 450 794,65		25,00	
702897	551 779,11	1 450 797,02		25,00	
702898	551 778,62	1 450 799,16		25,00	
702899	551 840,75	1 450 813,97		25,00	
702900	551 828,73	1 450 859,95		25,00	
702901	551 802,79	1 450 851,02		25,00	
702902	551 773,15	1 450 839,08		25,00	
702903	551 770,41	1 450 848,56		25,00	
702904	551 768,24	1 450 847,93		25,00	
702905	551 765,16	1 450 857,58		25,00	
702906	551 742,88	1 450 848,35		25,00	
702907	551 727,26	1 450 842,72		25,00	
702908	551 721,23	1 450 859,24		25,00	
702890	551 700,88	1 450 851,91		25,00	
Вырез 2 из 2					
702909	551 695,23	1 450 526,02	Картометрический метод	25,00	—
702910	551 664,11	1 450 526,52		25,00	
702911	551 663,27	1 450 500,76		25,00	
702912	551 694,72	1 450 500,18		25,00	
702909	551 695,23	1 450 526,02		25,00	
ЖС					
702890	551 700,88	1 450 851,91	Картометрический метод	25,00	—
702891	551 708,51	1 450 830,54		25,00	
702892	551 719,90	1 450 787,08		25,00	
702893	551 723,06	1 450 787,51		25,00	
702894	551 753,31	1 450 791,36		25,00	
702895	551 752,97	1 450 792,95		25,00	
702896	551 763,89	1 450 794,65		25,00	
702897	551 779,11	1 450 797,02		25,00	
702898	551 778,62	1 450 799,16		25,00	
702899	551 840,75	1 450 813,97		25,00	
702900	551 828,73	1 450 859,95		25,00	
702901	551 802,79	1 450 851,02		25,00	
702902	551 773,15	1 450 839,08		25,00	
702903	551 770,41	1 450 848,56		25,00	
702904	551 768,24	1 450 847,93		25,00	
702905	551 765,16	1 450 857,58		25,00	

**Раздел 2**

Сведения о местоположении границ объекта					
1	2	3	4	5	6
702906	551 742,88	1 450 848,35	Картометрический метод	25,00	—
702907	551 727,26	1 450 842,72		25,00	
702908	551 721,23	1 450 859,24		25,00	
702890	551 700,88	1 450 851,91		25,00	
ЖС					
702909	551 695,23	1 450 526,02	Картометрический метод	25,00	—
702910	551 664,11	1 450 526,52		25,00	
702911	551 663,27	1 450 500,76		25,00	
702912	551 694,72	1 450 500,18		25,00	
702909	551 695,23	1 450 526,02		25,00	
ЖС					
702913	550 412,77	1 451 662,09	Картометрический метод	25,00	—
702914	550 366,57	1 451 664,01		25,00	
702915	550 341,60	1 451 664,01		25,00	
702916	550 327,61	1 451 669,27		25,00	
702917	550 313,85	1 451 669,34		25,00	
702918	550 301,91	1 451 669,40		25,00	
702919	550 287,51	1 451 669,78		25,00	
702920	550 285,72	1 451 631,06		25,00	
702921	550 285,72	1 451 586,83		25,00	
702922	550 327,68	1 451 585,93		25,00	
702923	550 409,24	1 451 584,12		25,00	
702924	550 411,96	1 451 636,02		25,00	
702913	550 412,77	1 451 662,09		25,00	
ЖС					
702925	551 242,38	1 452 758,17	Картометрический метод	25,00	—
702926	551 235,32	1 452 758,44		25,00	
702927	551 236,18	1 452 729,50		25,00	
702928	551 233,17	1 452 712,21		25,00	
702929	551 270,78	1 452 710,80		25,00	
702930	551 270,68	1 452 756,73		25,00	
702931	551 270,96	1 452 805,80		25,00	
702932	551 243,26	1 452 804,01		25,00	
702925	551 242,38	1 452 758,17		25,00	
ЖС					
702933	551 270,78	1 452 710,80	Картометрический метод	25,00	—
702934	551 270,68	1 452 756,73		25,00	
702935	551 242,38	1 452 758,17		25,00	
702936	551 235,32	1 452 758,44		25,00	
702937	551 236,18	1 452 729,50		25,00	
702938	551 233,17	1 452 712,21		25,00	
702933	551 270,78	1 452 710,80		25,00	
ЖС					
702939	551 270,96	1 452 805,80	Картометрический метод	25,00	—
702940	551 243,26	1 452 804,01		25,00	
702941	551 242,38	1 452 758,17		25,00	
702942	551 270,68	1 452 756,73		25,00	
702939	551 270,96	1 452 805,80		25,00	
3. Сведения о характерных точках части (частей) границы объекта					
1	2	3	4	5	6
—	—	—	—	—	—

## Раздел 3

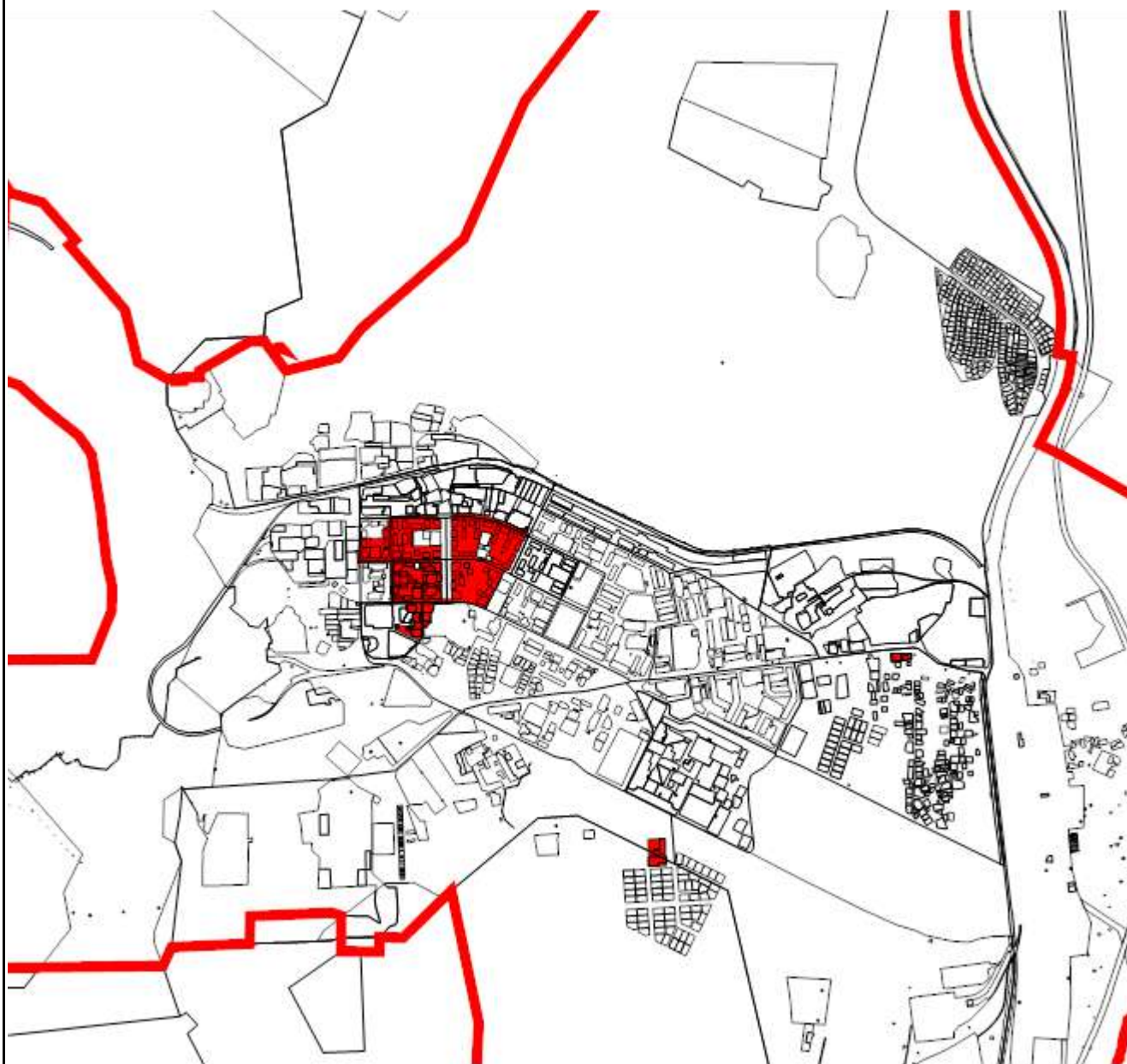
Сведения о местоположении измененных (уточненных) границ объекта

## 1. Система координат МСК-51

## 2. Сведения о характерных точках границ объекта





Обозначение характерных точек границы	Существующие координаты, м		Измененные (уточненные) координаты, м		Метод определения координат характерной точки	Средняя квадратическа я погрешность положения характерной точки (Mt), м	Описание обозначения точки на местности (при наличии)
	X	Y	X	Y			
1	2	3	4	5	6	7	8
—	—	—	—	—	—	—	—
3. Сведения о характерных точках части (частей) границы объекта							
1	2	3	4	5	6	7	8
—	—	—	—	—	—	—	—

**Раздел 4**  
**План границ объекта**



**Масштаб 1:30 000**

**Используемые условные знаки и обозначения:**

-  - Граница муниципального образования
-  - Граница населенного пункта
-  - Границы земельного участка
-  - ЖС - Зона застройки среднетажными жилыми домами  
блокированной застройки  
и многоквартирными домами

Подпись \_\_\_\_\_ Дата « 24 » \_\_\_\_\_ мая 20 22 г.

Место для оттиска печати (при наличии) лица, составившего описание местоположения границ объекта

Прохождение границы		Описание прохождения границы
от точки	до точки	
1	2	3
—	—	—



**ОПИСАНИЕ МЕСТОПОЛОЖЕНИЯ ГРАНИЦ**  
**Зона застройки индивидуальными жилыми домами (ЖК)**

(наименование объекта, местоположение границ которого описано (далее - объект))

**Раздел 1**

Сведения об объекте		
№ п/п	Характеристики объекта	Описание характеристик
1	2	3
1	Местоположение объекта	Мурманская область, г Оленегорск
2	Площадь объекта ± величина погрешности определения площади ( $P \pm \Delta P$ )	98 926 м <sup>2</sup> ± 25 м <sup>2</sup>
3	Иные характеристики объекта	Вид объекта реестра границ: Территориальная зона

**Раздел 2**

Сведения о местоположении границ объекта					
1. Система координат    МСК-51					
2. Сведения о характерных точках границ объекта					
Обозначение характерных точек границ	Координаты, м		Метод определения координат характерной точки	Средняя квадратическая погрешность положения характерной точки (Mt), м	Описание обозначения точки на местности (при наличии)
	X	Y			
1	2	3	4	5	6
Терзона ЖК(1)					
1	550 925,90	1 451 452,82	Картометрический метод	25,00	—
2	550 889,90	1 451 527,29		25,00	
3	550 886,86	1 451 533,59		25,00	
4	550 884,87	1 451 537,69		25,00	
5	550 873,86	1 451 558,47		25,00	
6	550 657,29	1 451 461,71		25,00	
7	550 714,42	1 451 343,33		25,00	
1	550 925,90	1 451 452,82		25,00	
Терзона ЖК(2)					
8	551 100,28	1 451 095,40	Картометрический метод	25,00	—
9	551 097,16	1 451 066,90		25,00	
10	551 100,36	1 451 066,88		25,00	
11	551 122,52	1 451 032,68		25,00	
12	551 078,48	1 451 010,02		25,00	
13	551 074,26	1 450 968,52		25,00	
14	551 070,60	1 450 943,20		25,00	
15	551 109,88	1 450 962,28		25,00	
16	551 116,24	1 450 966,53		25,00	
17	551 188,08	1 451 000,48		25,00	
18	551 213,80	1 450 940,58		25,00	
19	551 225,12	1 450 946,12		25,00	
20	551 280,60	1 450 973,72		25,00	
21	551 277,42	1 450 985,84		25,00	
22	551 238,68	1 451 073,58		25,00	
23	551 220,70	1 451 068,08		25,00	
24	551 209,28	1 451 076,50		25,00	
25	551 160,22	1 451 051,96		25,00	
26	551 159,72	1 451 053,16		25,00	
27	551 162,16	1 451 054,22		25,00	
28	551 160,74	1 451 057,16		25,00	
29	551 162,20	1 451 057,88		25,00	
30	551 157,24	1 451 074,26		25,00	
31	551 149,14	1 451 090,22		25,00	
32	551 141,42	1 451 089,38		25,00	
33	551 122,62	1 451 093,68		25,00	
8	551 100,28	1 451 095,40		25,00	
Терзона ЖК(3)					
34	551 051,18	1 450 817,68	Картометрический метод	25,00	—
35	551 087,72	1 450 817,32		25,00	
36	551 110,20	1 450 822,01		25,00	
37	551 113,01	1 450 819,42		25,00	
38	551 130,14	1 450 820,30		25,00	
39	551 138,14	1 450 827,49		25,00	
40	551 138,02	1 450 827,98		25,00	
41	551 136,20	1 450 841,59		25,00	
42	551 135,95	1 450 844,10		25,00	

**Раздел 2**

Сведения о местоположении границ объекта					
1	2	3	4	5	6
43	551 135,39	1 450 848,84	Картометрический метод	25,00	—
44	551 133,34	1 450 858,98		25,00	
45	551 131,58	1 450 867,48		25,00	
46	551 132,60	1 450 868,04		25,00	
47	551 131,84	1 450 871,36		25,00	
48	551 145,62	1 450 872,88		25,00	
49	551 156,44	1 450 874,98		25,00	
50	551 189,08	1 450 879,82		25,00	
51	551 211,72	1 450 883,30		25,00	
52	551 231,80	1 450 886,26		25,00	
53	551 234,14	1 450 895,60		25,00	
54	551 243,22	1 450 892,48		25,00	
55	551 251,78	1 450 893,44		25,00	
56	551 279,52	1 450 901,14		25,00	
57	551 289,94	1 450 867,11		25,00	
58	551 289,94	1 450 867,10		25,00	
59	551 288,36	1 450 845,74		25,00	
60	551 303,64	1 450 812,60		25,00	
61	551 313,56	1 450 790,96		25,00	
62	551 299,62	1 450 783,26		25,00	
63	551 276,41	1 450 773,92		25,00	
64	551 277,02	1 450 755,80		25,00	
65	551 287,62	1 450 733,00		25,00	
66	551 288,70	1 450 726,56		25,00	
67	551 297,12	1 450 703,08		25,00	
68	551 310,06	1 450 680,00		25,00	
69	551 314,24	1 450 683,04		25,00	
70	551 318,52	1 450 686,55		25,00	
71	551 319,40	1 450 685,21		25,00	
72	551 321,05	1 450 683,08		25,00	
73	551 321,85	1 450 682,09		25,00	
74	551 323,38	1 450 679,49		25,00	
75	551 324,50	1 450 677,44		25,00	
76	551 347,48	1 450 644,29		25,00	
77	551 340,38	1 450 638,90		25,00	
78	551 335,24	1 450 645,84		25,00	
79	551 313,02	1 450 652,98		25,00	
80	551 280,78	1 450 635,40		25,00	
81	551 227,58	1 450 661,32		25,00	
82	551 213,02	1 450 665,46		25,00	
83	551 196,68	1 450 668,38	25,00		
84	551 184,78	1 450 669,84	25,00		
85	551 170,22	1 450 670,54	25,00		
86	551 155,82	1 450 668,86	25,00		
87	551 095,24	1 450 631,90	25,00		
88	551 066,96	1 450 661,04	25,00		
89	551 054,48	1 450 730,02	25,00		
90	551 046,58	1 450 759,98	25,00		
34	551 051,18	1 450 817,68	25,00		
3. Сведения о характерных точках части (частей) границы объекта					
1	2	3	4	5	6
—	—	—	—	—	—

## Раздел 3

## Сведения о местоположении измененных (уточненных) границ объекта

## 1. Система координат МСК-51

## 2. Сведения о характерных точках границ объекта





Обозначение характерных точек границы	Существующие координаты, м		Измененные (уточненные) координаты, м		Метод определения координат характерной точки	Средняя квадратическа я погрешность положения характерной точки (Mt), м	Описание обозначения точки на местности (при наличии)
	X	Y	X	Y			
1	2	3	4	5	6	7	8
—	—	—	—	—	—	—	—
3. Сведения о характерных точках части (частей) границы объекта							
1	2	3	4	5	6	7	8
—	—	—	—	—	—	—	—

**Раздел 4**  
**План границ объекта**



**Масштаб 1:35 000**

**Используемые условные знаки и обозначения:**

-  - Граница муниципального образования
-  - Граница населенного пункта
-  - Границы земельного участка
-  - ЖК - Зона застройки индивидуальными жилыми домами

Подпись \_\_\_\_\_ Дата « 24 » \_\_\_\_\_ мая 20 22 г.

Место для оттиска печати (при наличии) лица, составившего описание местоположения границ объекта

Прохождение границы		Описание прохождения границы
от точки	до точки	
1	2	3
—	—	—

**ОПИСАНИЕ МЕСТОПОЛОЖЕНИЯ ГРАНИЦ**  
**Зона усадебной застройки (ЖУ)**

(наименование объекта, местоположение границ которого описано (далее - объект))

**Раздел 1**

Сведения об объекте		
№ п/п	Характеристики объекта	Описание характеристик
1	2	3
1	Местоположение объекта	Мурманская область, г Оленегорск
2	Площадь объекта ± величина погрешности определения площади ( $P \pm \Delta P$ )	$791\,137\text{ м}^2 \pm 25\text{ м}^2$
3	Иные характеристики объекта	Вид объекта реестра границ: Территориальная зона

**Раздел 2**

Сведения о местоположении границ объекта					
1. Система координат    МСК-51					
2. Сведения о характерных точках границ объекта					
Обозначение характерных точек границ	Координаты, м		Метод определения координат характерной точки	Средняя квадратическая погрешность положения характерной точки (Mt), м	Описание обозначения точки на местности (при наличии)
	X	Y			
1	2	3	4	5	6
Терзона ЖУ(1)					
1	550 919,54	1 451 172,83	Картометрический метод	25,00	—
2	550 971,10	1 451 198,54		25,00	
3	550 967,03	1 451 213,16		25,00	
4	550 954,20	1 451 248,51		25,00	
5	550 956,17	1 451 253,54		25,00	
6	550 952,44	1 451 266,62		25,00	
7	550 949,87	1 451 267,79		25,00	
8	550 919,60	1 451 254,24		25,00	
9	550 887,61	1 451 239,91		25,00	
1	550 919,54	1 451 172,83		25,00	
Терзона ЖУ(2)					
10	549 746,38	1 451 701,74	Картометрический метод	25,00	—
11	549 837,02	1 451 744,24		25,00	
12	549 868,74	1 451 759,12		25,00	
13	549 914,04	1 451 780,36		25,00	
14	549 959,32	1 451 801,60		25,00	
15	549 978,04	1 451 819,76		25,00	
16	550 010,42	1 451 834,93		25,00	
17	550 059,33	1 451 857,85		25,00	
18	550 106,08	1 451 879,76		25,00	
19	550 131,82	1 451 891,76		25,00	
20	550 160,31	1 451 905,12		25,00	
21	550 189,02	1 451 918,60		25,00	
22	550 201,72	1 451 924,42		25,00	
23	550 238,80	1 451 941,94		25,00	
24	550 255,16	1 451 909,30		25,00	
25	550 271,52	1 451 876,66		25,00	
26	550 287,90	1 451 844,02		25,00	
27	550 304,26	1 451 811,40		25,00	
28	550 320,62	1 451 778,76		25,00	
29	550 336,06	1 451 747,98		25,00	
30	550 345,52	1 451 729,14		25,00	
31	550 344,46	1 451 713,98		25,00	
32	550 435,10	1 451 705,86		25,00	
33	550 435,20	1 451 682,24		25,00	
34	550 429,92	1 451 593,36		25,00	
35	550 446,86	1 451 592,12		25,00	
36	550 476,98	1 451 539,38		25,00	
37	550 471,72	1 451 453,68		25,00	
38	550 469,74	1 451 418,48		25,00	
39	550 466,82	1 451 364,07		25,00	
40	550 519,62	1 451 257,78		25,00	
41	550 504,50	1 451 240,28		25,00	
42	550 457,64	1 451 217,72		25,00	
43	550 429,72	1 451 204,28		25,00	
44	550 386,00	1 451 197,80		25,00	



**Раздел 2**

Сведения о местоположении границ объекта					
1	2	3	4	5	6
45	550 065,82	1 451 220,72	Картометрический метод	25,00	—
46	549 836,80	1 451 237,12		25,00	
47	549 766,22	1 451 379,52		25,00	
48	549 632,88	1 451 648,52		25,00	
10	549 746,38	1 451 701,74		25,00	
Терзона ЖУ(3)					
49	550 661,38	1 453 093,26	Картометрический метод	25,00	—
50	550 799,87	1 453 119,94		25,00	
51	550 813,35	1 453 121,47		25,00	
52	550 828,37	1 453 116,38		25,00	
53	550 953,08	1 453 115,09		25,00	
54	550 968,75	1 453 115,10		25,00	
55	550 985,91	1 453 116,08		25,00	
56	551 002,95	1 453 115,60		25,00	
57	551 164,95	1 453 109,12		25,00	
58	551 167,62	1 453 062,71		25,00	
59	551 179,91	1 452 855,10		25,00	
60	551 184,26	1 452 756,85		25,00	
61	551 187,24	1 452 711,26		25,00	
62	551 190,32	1 452 656,86		25,00	
63	551 190,31	1 452 655,43		25,00	
64	551 190,04	1 452 630,63		25,00	
65	551 189,87	1 452 615,36		25,00	
66	551 150,58	1 452 615,76		25,00	
67	551 135,49	1 452 605,40		25,00	
68	551 096,94	1 452 605,21		25,00	
69	551 095,50	1 452 605,39		25,00	
70	551 024,70	1 452 592,53		25,00	
71	551 019,58	1 452 535,24		25,00	
72	550 992,15	1 452 525,84		25,00	
73	550 964,32	1 452 500,43		25,00	
74	550 980,54	1 452 453,14		25,00	
75	550 733,65	1 452 368,47		25,00	
76	550 617,02	1 452 581,33		25,00	
77	550 708,93	1 452 610,17		25,00	
78	550 820,83	1 452 649,34		25,00	
79	550 892,87	1 452 682,62		25,00	
80	550 921,18	1 452 692,33		25,00	
81	550 964,85	1 452 646,60		25,00	
82	550 981,64	1 452 644,83		25,00	
83	550 983,89	1 452 644,60		25,00	
84	551 002,64	1 452 651,03		25,00	
85	551 002,77	1 452 667,82		25,00	
86	551 022,59	1 452 667,50		25,00	
87	551 050,38	1 452 665,11		25,00	
88	551 073,39	1 452 664,09		25,00	
89	551 074,99	1 452 693,32		25,00	
90	551 051,41	1 452 694,27		25,00	
91	551 023,10	1 452 692,52		25,00	
92	551 002,96	1 452 692,81		25,00	
93	551 002,88	1 452 764,24		25,00	
94	550 994,81	1 452 763,02		25,00	
95	550 977,51	1 452 764,09		25,00	
96	550 977,84	1 452 770,38		25,00	
97	550 955,39	1 452 770,52		25,00	

**Раздел 2**

<b>Сведения о местоположении границ объекта</b>					
<b>1</b>	<b>2</b>	<b>3</b>	<b>4</b>	<b>5</b>	<b>6</b>
98	550 955,27	1 452 753,69	Картометрический метод	25,00	—
99	550 956,88	1 452 728,52		25,00	
100	550 938,71	1 452 728,51		25,00	
101	550 935,62	1 452 747,41		25,00	
102	550 934,21	1 452 776,49		25,00	
103	550 919,91	1 452 777,89		25,00	
104	550 919,20	1 452 773,84		25,00	
105	550 896,49	1 452 774,52		25,00	
106	550 548,66	1 452 710,67		25,00	
107	550 497,48	1 452 800,67		25,00	
108	550 394,46	1 453 012,01		25,00	
49	550 661,38	1 453 093,26		25,00	
<b>3. Сведения о характерных точках части (частей) границы объекта</b>					
<b>1</b>	<b>2</b>	<b>3</b>	<b>4</b>	<b>5</b>	<b>6</b>
—	—	—	—	—	—

## Раздел 3

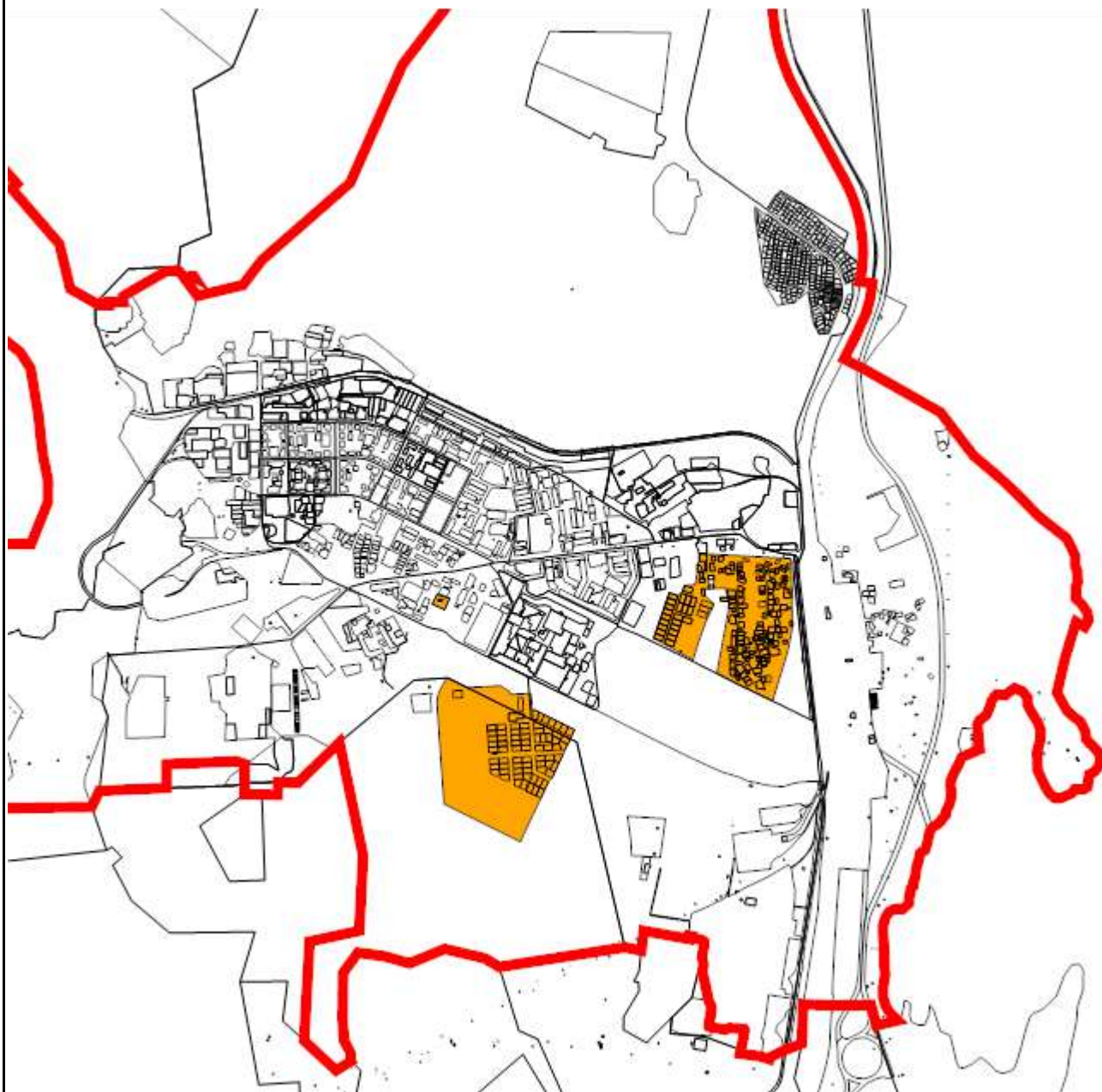
Сведения о местоположении измененных (уточненных) границ объекта

## 1. Система координат МСК-51

## 2. Сведения о характерных точках границ объекта





Обозначение характерных точек границы	Существующие координаты, м		Измененные (уточненные) координаты, м		Метод определения координат характерной точки	Средняя квадратическа я погрешность положения характерной точки (Mt), м	Описание обозначения точки на местности (при наличии)
	X	Y	X	Y			
1	2	3	4	5	6	7	8
—	—	—	—	—	—	—	—
3. Сведения о характерных точках части (частей) границы объекта							
1	2	3	4	5	6	7	8
—	—	—	—	—	—	—	—

**Раздел 4**  
**План границ объекта**



**Масштаб 1:35 000**

**Используемые условные знаки и обозначения:**

-  - Граница муниципального образования
-  - Граница населенного пункта
-  - Границы земельного участка
-  - ЖУ - Зона усадебной застройки

Подпись \_\_\_\_\_ Дата « 24 » \_\_\_\_\_ мая 20 22 г.

Место для оттиска печати (при наличии) лица, составившего описание местоположения границ объекта

Прохождение границы		Описание прохождения границы
от точки	до точки	
1	2	3
—	—	—

**ОПИСАНИЕ МЕСТОПОЛОЖЕНИЯ ГРАНИЦ**  
**Зона делового, общественного и коммерческого назначения (ОД)**

(наименование объекта, местоположение границ которого описано (далее - объект))

**Раздел 1**

Сведения об объекте		
№ п/п	Характеристики объекта	Описание характеристик
1	2	3
1	Местоположение объекта	Мурманская область, г Оленегорск
2	Площадь объекта ± величина погрешности определения площади ( $P \pm \Delta P$ )	$360\,828\text{ м}^2 \pm 25\text{ м}^2$
3	Иные характеристики объекта	Вид объекта реестра границ: Территориальная зона

**Раздел 2**

Сведения о местоположении границ объекта					
1. Система координат    МСК-51					
2. Сведения о характерных точках границ объекта					
Обозначение характерных точек границ	Координаты, м		Метод определения координат характерной точки	Средняя квадратическая погрешность положения характерной точки (Mt), м	Описание обозначения точки на местности (при наличии)
	X	Y			
1	2	3	4	5	6
Терзона ОД(1)					
1	550 780,63	1 457 177,40	Картометрический метод	25,00	—
2	550 787,99	1 457 184,77		25,00	
3	550 791,14	1 457 192,32		25,00	
4	550 792,44	1 457 200,15		25,00	
5	550 791,62	1 457 203,23		25,00	
6	550 771,34	1 457 214,59		25,00	
7	550 755,86	1 457 191,49		25,00	
1	550 780,63	1 457 177,40		25,00	
Терзона ОД(2)					
8	551 748,16	1 451 510,23	Картометрический метод	25,00	—
9	551 756,81	1 451 514,73		25,00	
10	551 757,98	1 451 512,67		25,00	
11	551 769,35	1 451 518,68		25,00	
12	551 757,47	1 451 542,11		25,00	
13	551 761,02	1 451 550,49		25,00	
14	551 744,37	1 451 584,64		25,00	
15	551 720,80	1 451 572,93		25,00	
16	551 737,25	1 451 532,09		25,00	
8	551 748,16	1 451 510,23		25,00	
Терзона ОД(3)					
17	551 498,01	1 450 276,73	Картометрический метод	25,00	—
18	551 500,85	1 450 391,62		25,00	
19	551 493,57	1 450 396,75		25,00	
20	551 492,49	1 450 399,33		25,00	
21	551 405,23	1 450 411,49		25,00	
22	551 390,48	1 450 411,12		25,00	
23	551 390,49	1 450 414,44		25,00	
24	551 380,66	1 450 414,22		25,00	
25	551 378,71	1 450 397,39		25,00	
26	551 379,58	1 450 386,21		25,00	
27	551 379,48	1 450 380,50		25,00	
28	551 376,26	1 450 271,52		25,00	
29	551 387,66	1 450 272,58		25,00	
30	551 400,73	1 450 272,47		25,00	
31	551 488,47	1 450 268,91		25,00	
32	551 488,93	1 450 271,44		25,00	
17	551 498,01	1 450 276,73		25,00	
Терзона ОД(4)					
33	551 848,20	1 450 625,34	Картометрический метод	25,00	—
34	551 780,84	1 450 625,60		25,00	
35	551 772,06	1 450 622,24		25,00	
36	551 772,04	1 450 573,77		25,00	
37	551 770,46	1 450 496,80		25,00	
38	551 839,44	1 450 496,68		25,00	
39	551 848,98	1 450 578,02		25,00	
33	551 848,20	1 450 625,34		25,00	

**Раздел 2**

Сведения о местоположении границ объекта					
1	2	3	4	5	6
Терзона ОД(5)					
40	551 597,91	1 451 768,46	Картометрический метод	25,00	—
41	551 608,38	1 451 818,30		25,00	
42	551 573,17	1 451 826,02		25,00	
43	551 565,27	1 451 831,41		25,00	
44	551 555,25	1 451 833,93		25,00	
45	551 542,98	1 451 778,67		25,00	
46	551 572,18	1 451 771,90		25,00	
47	551 571,63	1 451 768,22		25,00	
48	551 584,48	1 451 766,18		25,00	
40	551 597,91	1 451 768,46		25,00	
Терзона ОД(6)					
49	551 747,70	1 451 250,54	Картометрический метод	25,00	—
50	551 745,93	1 451 253,07		25,00	
51	551 729,58	1 451 286,07		25,00	
52	551 719,75	1 451 304,71		25,00	
53	551 758,91	1 451 324,25		25,00	
54	551 733,03	1 451 377,55		25,00	
55	551 693,87	1 451 358,35		25,00	
56	551 671,72	1 451 346,98		25,00	
57	551 663,96	1 451 344,39		25,00	
58	551 684,30	1 451 304,07		25,00	
59	551 701,15	1 451 269,91		25,00	
60	551 700,81	1 451 263,66		25,00	
61	551 723,59	1 451 237,11		25,00	
62	551 728,58	1 451 238,76		25,00	
63	551 749,44	1 451 249,26		25,00	
49	551 747,70	1 451 250,54		25,00	
Терзона ОД(7)					
64	551 248,68	1 451 242,28	Картометрический метод	25,00	—
65	551 213,34	1 451 314,50		25,00	
66	551 208,95	1 451 312,30		25,00	
67	551 203,32	1 451 296,22		25,00	
68	551 197,90	1 451 293,40		25,00	
69	551 211,90	1 451 265,48		25,00	
70	551 217,36	1 451 268,22		25,00	
71	551 221,14	1 451 260,86		25,00	
72	551 217,74	1 451 259,26		25,00	
73	551 223,76	1 451 247,30		25,00	
74	551 229,38	1 451 233,24		25,00	
75	551 231,80	1 451 232,22		25,00	
76	551 233,14	1 451 230,16		25,00	
77	551 253,22	1 451 189,00		25,00	
78	551 271,44	1 451 150,58		25,00	
79	551 291,16	1 451 159,14		25,00	
64	551 248,68	1 451 242,28		25,00	
Терзона ОД(8)					
80	551 975,18	1 450 602,72	Картометрический метод	25,00	—
81	551 966,75	1 450 603,01		25,00	
82	551 956,32	1 450 603,36		25,00	
83	551 914,09	1 450 604,16		25,00	
84	551 913,70	1 450 594,09		25,00	
85	551 913,86	1 450 561,88		25,00	
86	551 914,02	1 450 553,51		25,00	
87	551 952,42	1 450 550,30		25,00	



**Раздел 2**

Сведения о местоположении границ объекта					
1	2	3	4	5	6
88	551 965,04	1 450 549,25	Картометрический метод	25,00	—
89	551 966,77	1 450 549,55		25,00	
90	551 973,41	1 450 585,53		25,00	
80	551 975,18	1 450 602,72		25,00	
Терзона ОД(9)					
91	551 527,72	1 451 035,96	Картометрический метод	25,00	—
92	551 566,92	1 451 054,43		25,00	
93	551 544,35	1 451 100,11		25,00	
94	551 505,70	1 451 081,20		25,00	
95	551 509,30	1 451 073,82		25,00	
96	551 524,72	1 451 042,04		25,00	
91	551 527,72	1 451 035,96		25,00	
Терзона ОД(10)					
97	551 926,50	1 450 871,82	Картометрический метод	25,00	—
98	551 929,14	1 450 883,12		25,00	
99	551 938,36	1 450 886,72		25,00	
100	551 924,29	1 450 929,90		25,00	
101	551 921,00	1 450 938,76		25,00	
102	551 919,01	1 450 943,92		25,00	
103	551 908,12	1 450 938,94		25,00	
104	551 910,12	1 450 934,32		25,00	
105	551 906,28	1 450 932,86		25,00	
106	551 905,14	1 450 935,82		25,00	
107	551 881,56	1 450 927,00		25,00	
108	551 883,82	1 450 918,34		25,00	
109	551 900,90	1 450 864,07		25,00	
97	551 926,50	1 450 871,82		25,00	
Терзона ОД(11)					
110	551 992,75	1 450 999,78	Картометрический метод	25,00	—
111	551 989,13	1 451 007,71		25,00	
112	551 979,21	1 451 029,89		25,00	
113	551 970,47	1 451 048,24		25,00	
114	551 967,74	1 451 053,90		25,00	
115	551 953,64	1 451 082,97		25,00	
116	551 896,46	1 451 058,20		25,00	
117	551 901,46	1 451 048,50		25,00	
118	551 912,76	1 451 023,20		25,00	
119	551 932,42	1 450 982,90		25,00	
120	551 936,67	1 450 973,42		25,00	
121	551 987,91	1 450 998,91		25,00	
110	551 992,75	1 450 999,78		25,00	
Терзона ОД(12)					
122	551 363,62	1 451 522,88	Картометрический метод	25,00	—
123	551 360,57	1 451 549,03		25,00	
124	551 352,61	1 451 547,68		25,00	
125	551 350,04	1 451 576,56		25,00	
126	551 371,76	1 451 581,36		25,00	
127	551 409,32	1 451 584,26		25,00	
128	551 419,64	1 451 586,86		25,00	
129	551 416,24	1 451 624,94		25,00	
130	551 391,36	1 451 619,10		25,00	
131	551 381,80	1 451 616,04		25,00	
132	551 355,65	1 451 614,41		25,00	
133	551 307,16	1 451 611,39		25,00	
134	551 264,44	1 451 607,44		25,00	

**Раздел 2**

Сведения о местоположении границ объекта					
1	2	3	4	5	6
135	551 269,88	1 451 587,77	Картометрический метод	25,00	—
136	551 273,35	1 451 575,24		25,00	
137	551 294,32	1 451 482,78		25,00	
138	551 295,77	1 451 482,70		25,00	
139	551 302,33	1 451 483,69		25,00	
140	551 302,98	1 451 479,12		25,00	
141	551 340,25	1 451 483,26		25,00	
142	551 339,93	1 451 487,77		25,00	
143	551 355,89	1 451 490,13		25,00	
144	551 357,69	1 451 494,59		25,00	
145	551 355,14	1 451 521,89	25,00		
122	551 363,62	1 451 522,88	25,00		
Терзона ОД(13)					
146	551 840,75	1 450 813,97	Картометрический метод	25,00	—
147	551 828,73	1 450 859,95		25,00	
148	551 802,79	1 450 851,02		25,00	
149	551 773,15	1 450 839,08		25,00	
150	551 770,41	1 450 848,56		25,00	
151	551 768,24	1 450 847,93		25,00	
152	551 765,16	1 450 857,58		25,00	
153	551 742,88	1 450 848,35		25,00	
154	551 727,26	1 450 842,72		25,00	
155	551 721,23	1 450 859,24		25,00	
156	551 700,88	1 450 851,91		25,00	
157	551 708,50	1 450 830,54		25,00	
158	551 719,90	1 450 787,08		25,00	
159	551 723,06	1 450 787,51		25,00	
160	551 753,31	1 450 791,36		25,00	
161	551 752,97	1 450 792,95		25,00	
162	551 763,89	1 450 794,65		25,00	
163	551 779,11	1 450 797,02	25,00		
164	551 778,62	1 450 799,16	25,00		
146	551 840,75	1 450 813,97	25,00		
Терзона ОД(14)					
165	551 567,09	1 451 130,50	Картометрический метод	25,00	—
166	551 590,20	1 451 141,60		25,00	
167	551 566,58	1 451 189,94		25,00	
168	551 563,06	1 451 196,38		25,00	
169	551 524,31	1 451 177,17		25,00	
170	551 551,95	1 451 122,85		25,00	
165	551 567,09	1 451 130,50		25,00	
Терзона ОД(15)					
171	551 165,53	1 451 471,11	Картометрический метод	25,00	—
172	551 264,31	1 451 271,86		25,00	
173	551 274,33	1 451 252,67		25,00	
174	551 290,78	1 451 257,38		25,00	
175	551 307,82	1 451 266,16		25,00	
176	551 314,42	1 451 271,70		25,00	
177	551 293,80	1 451 311,86		25,00	
178	551 292,28	1 451 330,54		25,00	
179	551 267,84	1 451 381,72		25,00	
180	551 247,16	1 451 376,37		25,00	
181	551 244,87	1 451 381,32		25,00	
182	551 230,20	1 451 412,14		25,00	
183	551 244,37	1 451 419,17		25,00	

**Раздел 2**

Сведения о местоположении границ объекта					
1	2	3	4	5	6
184	551 204,69	1 451 501,32	Картометрический метод	25,00	—
185	551 191,32	1 451 494,28		25,00	
186	551 187,60	1 451 501,94		25,00	
187	551 186,58	1 451 504,05		25,00	
188	551 188,76	1 451 504,97		25,00	
189	551 183,89	1 451 515,10		25,00	
190	551 182,49	1 451 518,00		25,00	
191	551 189,15	1 451 520,96		25,00	
192	551 182,15	1 451 534,67		25,00	
193	551 180,86	1 451 534,16		25,00	
194	551 181,49	1 451 532,67		25,00	
195	551 166,62	1 451 524,91		25,00	
196	551 143,06	1 451 504,56	25,00		
171	551 165,53	1 451 471,11	25,00		
Терзона ОД(16)					
197	551 256,76	1 451 862,07	Картометрический метод	25,00	—
198	551 259,31	1 451 882,94		25,00	
199	551 261,21	1 451 890,56		25,00	
200	551 267,03	1 451 932,37		25,00	
201	551 256,51	1 451 936,42		25,00	
202	551 233,53	1 451 939,23		25,00	
203	551 213,44	1 451 941,94		25,00	
204	551 210,27	1 451 934,52		25,00	
205	551 203,62	1 451 874,84		25,00	
206	551 203,04	1 451 869,98		25,00	
197	551 256,76	1 451 862,07		25,00	
Терзона ОД(17)					
207	551 208,69	1 451 616,63	Картометрический метод	25,00	—
208	551 209,13	1 451 619,68		25,00	
209	551 226,46	1 451 617,82		25,00	
210	551 230,78	1 451 655,70		25,00	
211	551 232,43	1 451 672,24		25,00	
212	551 229,65	1 451 672,76		25,00	
213	551 227,77	1 451 673,11		25,00	
214	551 220,20	1 451 673,89		25,00	
215	551 221,62	1 451 686,82		25,00	
216	551 192,25	1 451 690,01		25,00	
217	551 187,97	1 451 686,53		25,00	
218	551 180,12	1 451 619,45		25,00	
207	551 208,69	1 451 616,63		25,00	
Терзона ОД(18)					
219	551 654,93	1 450 915,38	Картометрический метод	25,00	—
220	551 640,34	1 450 946,00		25,00	
221	551 639,79	1 450 947,14		25,00	
222	551 624,88	1 450 976,61		25,00	
223	551 541,90	1 450 934,67		25,00	
224	551 547,18	1 450 925,89		25,00	
225	551 550,43	1 450 919,38		25,00	
226	551 549,15	1 450 914,85		25,00	
227	551 561,41	1 450 891,41		25,00	
228	551 564,51	1 450 889,99		25,00	
229	551 570,24	1 450 879,83		25,00	
230	551 572,02	1 450 876,89		25,00	
231	551 579,26	1 450 880,01		25,00	
232	551 592,19	1 450 885,88		25,00	

**Раздел 2**

Сведения о местоположении границ объекта					
1	2	3	4	5	6
233	551 602,95	1 450 890,95	Картометрический метод	25,00	—
219	551 654,93	1 450 915,38		25,00	
Терзона ОД(19)					
234	551 888,34	1 450 161,68	Картометрический метод	25,00	—
235	551 819,48	1 450 163,26		25,00	
236	551 816,89	1 450 103,17		25,00	
237	551 886,50	1 450 102,03		25,00	
234	551 888,34	1 450 161,68		25,00	
Терзона ОД(20)					
238	550 908,88	1 451 596,97	Картометрический метод	25,00	—
239	550 917,35	1 451 582,84		25,00	
240	550 914,78	1 451 581,46		25,00	
241	550 928,47	1 451 557,58		25,00	
242	550 914,41	1 451 549,53		25,00	
243	550 884,87	1 451 537,69		25,00	
244	550 873,86	1 451 558,47		25,00	
245	550 871,07	1 451 563,73		25,00	
246	550 862,54	1 451 579,82		25,00	
247	550 889,64	1 451 592,74		25,00	
248	550 892,63	1 451 587,53		25,00	
238	550 908,88	1 451 596,97		25,00	
Терзона ОД(21)					
249	551 109,88	1 450 962,28	Картометрический метод	25,00	—
250	551 112,68	1 450 955,94		25,00	
251	551 140,94	1 450 895,08		25,00	
252	551 157,70	1 450 903,38		25,00	
253	551 164,72	1 450 907,10		25,00	
254	551 218,00	1 450 930,82		25,00	
255	551 234,14	1 450 895,60		25,00	
256	551 231,80	1 450 886,26		25,00	
257	551 156,44	1 450 874,98		25,00	
258	551 145,62	1 450 872,88		25,00	
259	551 131,84	1 450 871,36		25,00	
260	551 132,60	1 450 868,04		25,00	
261	551 131,58	1 450 867,48		25,00	
262	551 135,39	1 450 848,84		25,00	
263	551 135,95	1 450 844,10		25,00	
264	551 136,20	1 450 841,59		25,00	
265	551 138,02	1 450 827,98		25,00	
266	551 138,14	1 450 827,48		25,00	
267	551 130,14	1 450 820,30		25,00	
268	551 113,02	1 450 819,42		25,00	
269	551 110,35	1 450 821,88		25,00	
270	551 087,72	1 450 817,32		25,00	
271	551 051,18	1 450 817,68		25,00	
272	551 052,26	1 450 829,10		25,00	
273	551 056,26	1 450 848,58		25,00	
274	551 070,60	1 450 943,20		25,00	
249	551 109,88	1 450 962,28		25,00	
Терзона ОД(22)					
275	551 808,88	1 450 255,68	Картометрический метод	25,00	—
276	551 800,94	1 450 255,86		25,00	
277	551 799,48	1 450 244,65		25,00	
278	551 798,64	1 450 202,64		25,00	
279	551 799,34	1 450 184,03		25,00	

**Раздел 2**

Сведения о местоположении границ объекта					
1	2	3	4	5	6
280	551 833,71	1 450 183,19	Картометрический метод	25,00	—
281	551 840,16	1 450 183,23		25,00	
282	551 858,67	1 450 182,09		25,00	
283	551 861,83	1 450 243,35		25,00	
284	551 853,61	1 450 255,46		25,00	
285	551 854,04	1 450 271,05		25,00	
286	551 866,35	1 450 279,25		25,00	
287	551 866,37	1 450 290,32		25,00	
288	551 886,23	1 450 290,26		25,00	
289	551 886,43	1 450 299,91		25,00	
290	551 887,42	1 450 333,80		25,00	
291	551 888,27	1 450 343,40		25,00	
292	551 888,87	1 450 376,62		25,00	
293	551 886,73	1 450 378,59		25,00	
294	551 857,70	1 450 378,90		25,00	
295	551 857,29	1 450 362,15		25,00	
296	551 847,41	1 450 353,33		25,00	
297	551 821,34	1 450 353,79		25,00	
298	551 818,89	1 450 356,17		25,00	
299	551 809,21	1 450 356,25		25,00	
300	551 808,26	1 450 353,38		25,00	
301	551 806,42	1 450 299,07	25,00		
302	551 806,40	1 450 293,68	25,00		
303	551 808,81	1 450 281,45	25,00		
275	551 808,88	1 450 255,68	25,00		
Терзона ОД(23)					
304	551 954,70	1 450 817,95	Картометрический метод	25,00	—
305	551 964,73	1 450 814,55		25,00	
306	551 982,68	1 450 815,89		25,00	
307	551 984,66	1 450 799,31		25,00	
308	551 987,50	1 450 776,28		25,00	
309	551 987,99	1 450 773,77		25,00	
310	551 988,84	1 450 771,30		25,00	
311	551 990,34	1 450 769,58		25,00	
312	551 992,01	1 450 758,37		25,00	
313	551 992,40	1 450 755,79		25,00	
314	551 996,15	1 450 743,56		25,00	
315	551 997,94	1 450 739,91		25,00	
316	551 998,25	1 450 736,32		25,00	
317	552 011,07	1 450 728,02		25,00	
318	551 978,04	1 450 729,65		25,00	
319	551 979,48	1 450 722,51		25,00	
320	551 965,38	1 450 722,73		25,00	
321	551 962,05	1 450 721,88		25,00	
322	551 961,52	1 450 701,81		25,00	
323	551 960,86	1 450 677,19		25,00	
324	551 946,14	1 450 676,95		25,00	
325	551 921,76	1 450 676,56		25,00	
326	551 919,84	1 450 676,54		25,00	
327	551 920,58	1 450 702,84		25,00	
328	551 921,52	1 450 759,94		25,00	
329	551 916,63	1 450 811,88		25,00	
304	551 954,70	1 450 817,95	25,00		
Терзона ОД(24)					
330	551 381,54	1 451 814,32	Картометрический метод	25,00	—

**Раздел 2**

Сведения о местоположении границ объекта					
1	2	3	4	5	6
331	551 355,80	1 451 817,25	Картометрический метод	25,00	—
332	551 352,54	1 451 787,88		25,00	
333	551 378,00	1 451 785,15		25,00	
330	551 381,54	1 451 814,32		25,00	
Терзона ОД(25)					
334	551 694,72	1 450 500,18	Картометрический метод	25,00	—
335	551 695,24	1 450 526,02		25,00	
336	551 664,11	1 450 526,52		25,00	
337	551 663,27	1 450 500,76		25,00	
334	551 694,72	1 450 500,18		25,00	
Терзона ОД(26)					
338	550 657,10	1 451 393,78	Картометрический метод	25,00	—
339	550 624,82	1 451 377,16		25,00	
340	550 620,00	1 451 295,92		25,00	
341	550 688,42	1 451 328,88		25,00	
338	550 657,10	1 451 393,78		25,00	
Терзона ОД(27)					
342	550 291,02	1 451 934,80	Картометрический метод	25,00	—
343	550 343,30	1 451 957,50		25,00	
344	550 329,48	1 451 984,40		25,00	
345	550 278,56	1 451 960,64		25,00	
342	550 291,02	1 451 934,80		25,00	
Терзона ОД(28)					
346	550 768,60	1 451 801,84	Картометрический метод	25,00	—
347	550 720,90	1 451 775,20		25,00	
348	550 749,74	1 451 742,22		25,00	
349	550 760,86	1 451 748,29		25,00	
350	550 765,34	1 451 750,73		25,00	
351	550 766,88	1 451 751,57		25,00	
352	550 779,43	1 451 758,42		25,00	
353	550 787,52	1 451 763,16		25,00	
354	550 779,51	1 451 779,63		25,00	
355	550 778,27	1 451 781,89		25,00	
346	550 768,60	1 451 801,84		25,00	
Терзона ОД(29)					
356	550 583,92	1 451 278,52	Картометрический метод	25,00	—
357	550 523,33	1 451 261,08		25,00	
358	550 515,06	1 451 415,24		25,00	
359	550 556,86	1 451 412,24		25,00	
360	550 592,94	1 451 429,64		25,00	
356	550 583,92	1 451 278,52		25,00	
Терзона ОД(30)					
361	549 879,60	1 451 432,68	Картометрический метод	25,00	—
362	549 970,34	1 451 475,24		25,00	
363	549 917,00	1 451 582,86		25,00	
364	549 826,30	1 451 540,32		25,00	
361	549 879,60	1 451 432,68		25,00	
Терзона ОД(31)					
365	551 486,75	1 451 413,07	Картометрический метод	25,00	—
366	551 484,30	1 451 418,41		25,00	
367	551 479,52	1 451 416,16		25,00	
368	551 473,49	1 451 429,31		25,00	
369	551 458,64	1 451 422,26		25,00	
370	551 467,85	1 451 403,90		25,00	
371	551 474,92	1 451 407,27		25,00	

**Раздел 2**

Сведения о местоположении границ объекта					
1	2	3	4	5	6
372	551 475,28	1 451 406,52	Картометрический метод	25,00	—
373	551 482,42	1 451 409,83		25,00	
374	551 481,94	1 451 410,88		25,00	
365	551 486,75	1 451 413,07		25,00	
Терзона ОД(32)					
375	551 074,99	1 452 693,32	Картометрический метод	25,00	—
376	551 051,41	1 452 694,27		25,00	
377	551 023,10	1 452 692,52		25,00	
378	551 002,96	1 452 692,81		25,00	
379	551 002,76	1 452 667,82		25,00	
380	551 022,59	1 452 667,50		25,00	
381	551 050,38	1 452 665,11		25,00	
382	551 073,39	1 452 664,09		25,00	
375	551 074,99	1 452 693,32		25,00	
Терзона ОД(33)					
383	551 298,59	1 452 812,93	Картометрический метод	25,00	—
384	551 295,05	1 452 834,71		25,00	
385	551 264,58	1 452 878,61		25,00	
386	551 251,00	1 452 818,18		25,00	
383	551 298,59	1 452 812,93		25,00	
Терзона ОД(34)					
387	550 885,74	1 452 887,73	Картометрический метод	25,00	—
388	550 921,69	1 452 887,73		25,00	
389	550 921,69	1 452 924,45		25,00	
390	550 885,02	1 452 923,73		25,00	
387	550 885,74	1 452 887,73		25,00	
Терзона ОД(35)					
391	550 874,23	1 452 870,45	Картометрический метод	25,00	—
392	550 873,51	1 452 907,17		25,00	
393	550 803,75	1 452 894,21		25,00	
394	550 808,07	1 452 866,13		25,00	
391	550 874,23	1 452 870,45		25,00	
Терзона ОД(36)					
395	551 287,82	1 452 670,74	Картометрический метод	25,00	—
396	551 317,62	1 452 689,81		25,00	
397	551 308,60	1 452 617,00		25,00	
398	551 343,05	1 452 610,57		25,00	
399	551 337,47	1 452 589,85		25,00	
400	551 335,94	1 452 581,04		25,00	
401	551 330,61	1 452 581,36		25,00	
402	551 323,00	1 452 527,65		25,00	
403	551 328,34	1 452 527,13		25,00	
404	551 327,74	1 452 517,58		25,00	
405	551 339,61	1 452 515,62		25,00	
406	551 338,24	1 452 497,66		25,00	
407	551 335,40	1 452 473,91		25,00	
408	551 365,16	1 452 447,14		25,00	
409	551 322,90	1 452 387,00		25,00	
410	551 311,12	1 452 375,76		25,00	
411	551 305,88	1 452 373,60		25,00	
412	551 300,05	1 452 356,89		25,00	
413	551 266,72	1 452 369,39		25,00	
414	551 249,75	1 452 376,98		25,00	
415	551 229,73	1 452 259,81		25,00	
416	551 150,34	1 452 282,75		25,00	

**Раздел 2**

Сведения о местоположении границ объекта					
1	2	3	4	5	6
417	551 091,54	1 452 289,46	Картометрический метод	25,00	—
418	551 062,15	1 452 293,53		25,00	
419	551 042,00	1 452 292,40		25,00	
420	550 950,69	1 452 241,76		25,00	
421	550 940,89	1 452 230,08		25,00	
422	550 943,82	1 452 224,67		25,00	
423	550 940,78	1 452 221,97		25,00	
424	550 937,92	1 452 222,82		25,00	
425	550 843,60	1 452 175,13		25,00	
426	550 851,03	1 452 160,51		25,00	
427	550 865,39	1 452 151,12		25,00	
428	550 865,77	1 452 149,30		25,00	
429	550 882,20	1 452 116,27		25,00	
430	550 891,63	1 452 122,34		25,00	
431	550 904,05	1 452 128,61		25,00	
432	550 963,55	1 452 156,24		25,00	
433	550 976,36	1 452 129,59		25,00	
434	550 905,18	1 452 094,92		25,00	
435	550 896,66	1 452 090,46		25,00	
436	550 909,56	1 452 067,38		25,00	
437	550 921,98	1 452 039,84		25,00	
438	550 924,06	1 452 035,70		25,00	
439	550 922,42	1 452 034,84		25,00	
440	550 928,62	1 452 009,96		25,00	
441	550 940,88	1 451 983,32		25,00	
442	550 950,36	1 451 962,74		25,00	
443	550 963,13	1 451 936,62		25,00	
444	550 977,27	1 451 908,54		25,00	
445	551 000,48	1 451 864,45		25,00	
446	550 974,41	1 451 852,63		25,00	
447	550 925,94	1 451 950,68		25,00	
448	550 925,97	1 451 950,69		25,00	
449	550 880,22	1 452 043,28		25,00	
450	550 882,33	1 452 055,12		25,00	
451	550 828,75	1 452 163,43		25,00	
452	550 827,14	1 452 166,60		25,00	
453	550 792,68	1 452 265,08		25,00	
454	550 904,75	1 452 320,45		25,00	
455	551 048,55	1 452 370,68		25,00	
456	551 050,03	1 452 380,57		25,00	
457	551 052,18	1 452 395,61		25,00	
458	551 056,88	1 452 425,42		25,00	
459	551 131,48	1 452 431,64		25,00	
460	551 171,03	1 452 425,66		25,00	
461	551 253,22	1 452 421,05		25,00	
462	551 262,22	1 452 493,39		25,00	
395	551 287,82	1 452 670,74		25,00	
Терзона ОД(37)					
463	551 135,38	1 452 088,02	Картометрический метод	25,00	—
464	551 137,17	1 452 115,89		25,00	
465	551 154,13	1 452 113,77		25,00	
466	551 177,37	1 452 110,50		25,00	
467	551 187,81	1 452 109,07		25,00	
468	551 199,38	1 452 107,31		25,00	
469	551 211,07	1 452 092,62		25,00	



**Раздел 2**

Сведения о местоположении границ объекта					
1	2	3	4	5	6
470	551 232,46	1 452 089,42	Картометрический метод	25,00	—
471	551 236,20	1 452 110,96		25,00	
472	551 238,87	1 452 131,01		25,00	
473	551 278,86	1 452 126,52		25,00	
474	551 286,51	1 452 126,84		25,00	
475	551 288,88	1 452 126,40		25,00	
476	551 313,88	1 452 122,58		25,00	
477	551 339,08	1 452 118,72		25,00	
478	551 362,20	1 452 115,94		25,00	
479	551 356,50	1 452 082,32		25,00	
480	551 349,69	1 452 042,27		25,00	
481	551 345,52	1 452 039,31		25,00	
482	551 331,55	1 452 040,41		25,00	
483	551 307,73	1 452 042,29		25,00	
484	551 270,76	1 452 047,50		25,00	
485	551 264,74	1 452 038,06		25,00	
486	551 254,03	1 452 039,59		25,00	
487	551 254,26	1 452 041,38		25,00	
488	551 241,30	1 452 043,16		25,00	
489	551 225,54	1 452 046,40		25,00	
490	551 222,04	1 452 013,57		25,00	
491	551 200,79	1 452 011,52		25,00	
492	551 187,87	1 452 011,69		25,00	
493	551 169,83	1 452 014,07		25,00	
494	551 155,32	1 452 016,14		25,00	
495	551 149,70	1 452 016,74		25,00	
496	551 116,91	1 452 027,72		25,00	
497	551 119,19	1 452 046,92		25,00	
498	551 121,20	1 452 052,32		25,00	
499	551 122,25	1 452 052,07		25,00	
500	551 126,05	1 452 076,77		25,00	
501	551 128,42	1 452 079,12		25,00	
502	551 125,38	1 452 079,63	25,00		
503	551 126,71	1 452 089,31	25,00		
463	551 135,38	1 452 088,02	25,00		
Терзона ОД(38)					
504	550 949,82	1 451 364,74	Картометрический метод	25,00	—
505	550 911,79	1 451 366,06		25,00	
506	550 896,83	1 451 399,27		25,00	
507	550 978,39	1 451 444,49		25,00	
508	550 964,28	1 451 482,10		25,00	
509	550 955,74	1 451 510,28		25,00	
510	550 954,38	1 451 538,40		25,00	
511	550 958,76	1 451 548,42		25,00	
512	550 970,39	1 451 574,95		25,00	
513	551 062,03	1 451 532,86		25,00	
514	551 045,13	1 451 496,79		25,00	
515	551 023,79	1 451 466,28		25,00	
516	551 055,34	1 451 417,08		25,00	
517	550 999,74	1 451 392,62		25,00	
518	550 985,30	1 451 380,30		25,00	
504	550 949,82	1 451 364,74		25,00	
Терзона ОД(39)					
519	550 907,80	1 451 737,58	Картометрический метод	25,00	—
520	550 912,67	1 451 773,22		25,00	

**Раздел 2**

<b>Сведения о местоположении границ объекта</b>					
<b>1</b>	<b>2</b>	<b>3</b>	<b>4</b>	<b>5</b>	<b>6</b>
521	550 913,26	1 451 779,69	Картометрический метод	25,00	—
522	550 908,81	1 451 790,30		25,00	
523	550 911,51	1 451 791,45		25,00	
524	550 908,27	1 451 802,24		25,00	
525	550 907,06	1 451 804,08		25,00	
526	550 899,47	1 451 815,05		25,00	
527	550 898,72	1 451 816,94		25,00	
528	550 896,21	1 451 815,97		25,00	
529	550 889,24	1 451 815,43		25,00	
530	550 874,31	1 451 845,07		25,00	
531	550 867,67	1 451 858,34		25,00	
532	550 861,28	1 451 871,36		25,00	
533	550 847,92	1 451 897,60		25,00	
534	550 847,75	1 451 901,19		25,00	
535	550 843,23	1 451 908,68		25,00	
536	550 842,15	1 451 911,96		25,00	
537	550 810,64	1 451 974,67		25,00	
538	550 810,64	1 451 974,68		25,00	
539	550 816,53	1 451 980,11		25,00	
540	550 817,26	1 451 981,21		25,00	
541	550 817,32	1 451 982,59		25,00	
542	550 816,24	1 451 985,24		25,00	
543	550 808,46	1 452 000,43		25,00	
544	550 793,44	1 451 989,50		25,00	
545	550 757,88	1 451 975,66		25,00	
546	550 751,61	1 451 985,63		25,00	
547	550 740,56	1 452 008,06		25,00	
548	550 726,80	1 452 038,16		25,00	
549	550 739,14	1 452 042,38		25,00	
550	550 747,52	1 452 046,40		25,00	
551	550 750,62	1 452 048,50		25,00	
552	550 762,08	1 452 059,06		25,00	
553	550 775,88	1 452 073,72		25,00	
554	550 796,20	1 452 101,74		25,00	
555	550 838,50	1 452 019,25		25,00	
556	550 951,42	1 451 791,57		25,00	
557	550 952,82	1 451 785,89		25,00	
558	550 952,84	1 451 779,66		25,00	
559	550 946,48	1 451 732,16		25,00	
560	550 946,36	1 451 728,85		25,00	
561	550 946,93	1 451 725,91		25,00	
562	550 980,63	1 451 657,45		25,00	
563	550 983,66	1 451 651,07		25,00	
564	551 026,64	1 451 670,96		25,00	
565	551 032,65	1 451 668,60		25,00	
566	551 066,32	1 451 776,40		25,00	
567	551 094,16	1 451 782,11		25,00	
568	551 151,64	1 451 770,37		25,00	
569	551 168,55	1 451 769,37		25,00	
570	551 155,24	1 451 655,31		25,00	
571	551 149,96	1 451 589,92		25,00	
572	551 143,06	1 451 504,56		25,00	
573	551 135,57	1 451 482,73		25,00	
574	551 107,13	1 451 509,39		25,00	
575	551 085,83	1 451 527,69		25,00	

**Раздел 2**

Сведения о местоположении границ объекта					
1	2	3	4	5	6
576	551 099,91	1 451 535,47	Картометрический метод	25,00	—
577	551 089,61	1 451 565,15		25,00	
578	551 065,25	1 451 606,82		25,00	
579	551 002,13	1 451 575,39		25,00	
580	550 938,92	1 451 602,05		25,00	
581	550 925,23	1 451 623,68		25,00	
582	550 957,10	1 451 639,14		25,00	
583	550 952,19	1 451 648,96		25,00	
584	550 947,55	1 451 657,92		25,00	
585	550 942,44	1 451 668,81		25,00	
586	550 936,80	1 451 680,53		25,00	
587	550 911,65	1 451 731,49		25,00	
588	550 913,69	1 451 736,69	25,00		
519	550 907,80	1 451 737,58	25,00		
Терзона ОД(40)					
589	544 392,83	1 448 495,05	Картометрический метод	25,00	—
590	544 426,68	1 448 508,84		25,00	
591	544 438,79	1 448 509,71		25,00	
592	544 434,35	1 448 465,61		25,00	
593	544 382,05	1 448 413,09		25,00	
589	544 392,83	1 448 495,05		25,00	
3. Сведения о характерных точках части (частей) границы объекта					
1	2	3	4	5	6
—	—	—	—	—	—

## Раздел 3

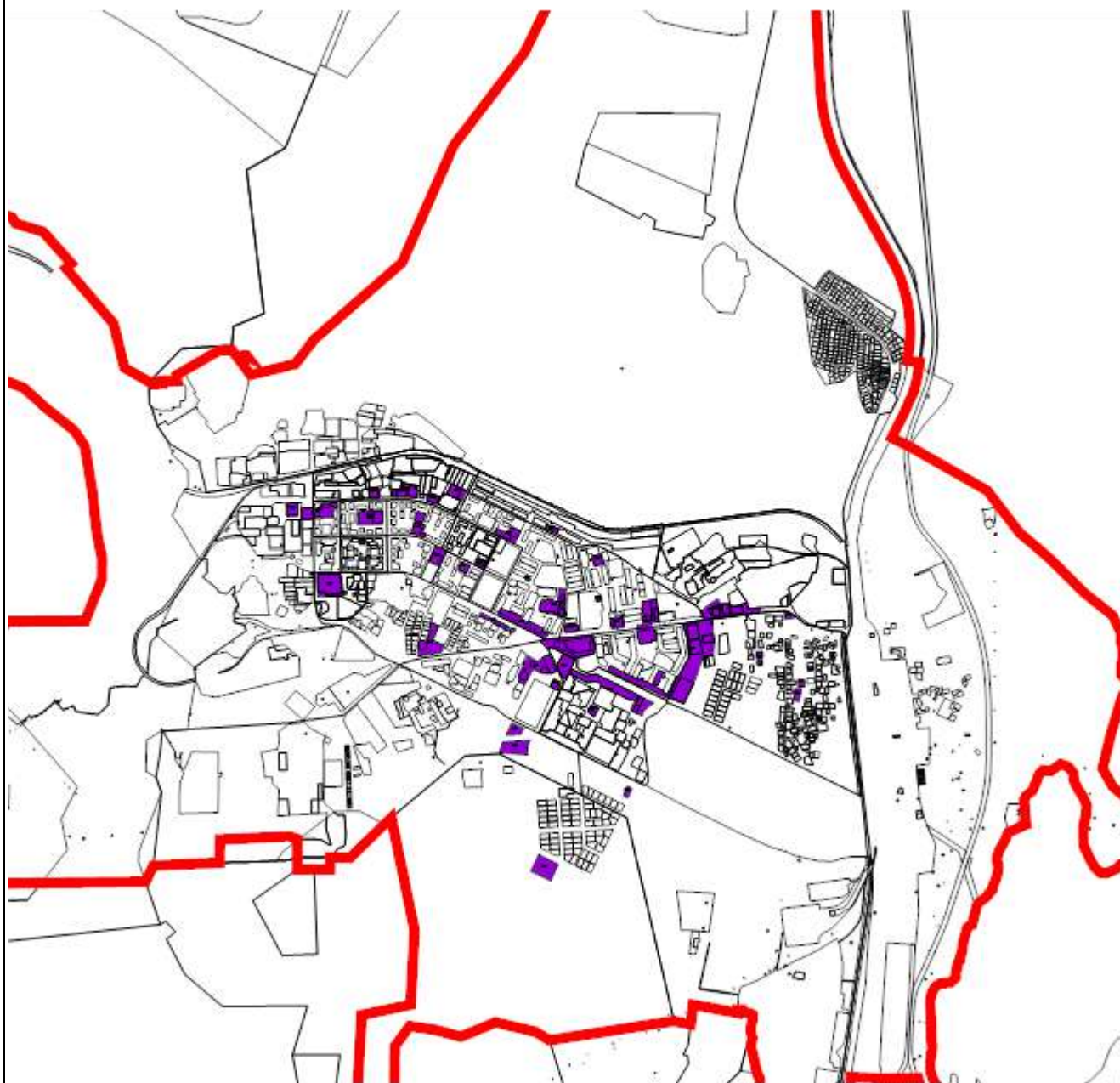
Сведения о местоположении измененных (уточненных) границ объекта

1. Система координат МСК-51

## 2. Сведения о характерных точках границ объекта





Обозначение характерных точек границы	Существующие координаты, м		Измененные (уточненные) координаты, м		Метод определения координат характерной точки	Средняя квадратическа я погрешность положения характерной точки (Mt), м	Описание обозначения точки на местности (при наличии)
	X	Y	X	Y			
1	2	3	4	5	6	7	8
—	—	—	—	—	—	—	—
3. Сведения о характерных точках части (частей) границы объекта							
1	2	3	4	5	6	7	8
—	—	—	—	—	—	—	—

**Раздел 4**  
**План границ объекта**



**Масштаб 1:35 000**

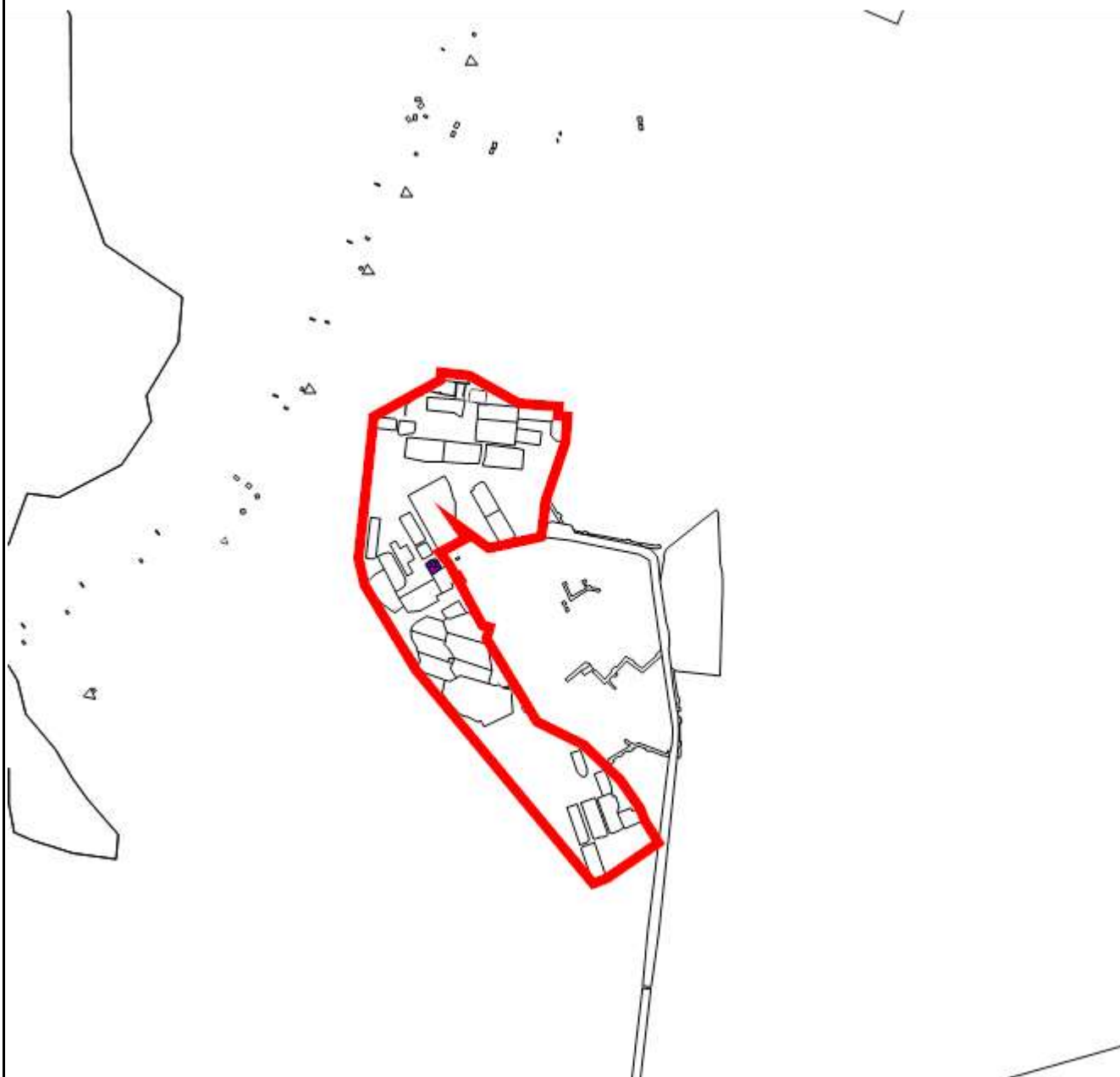
**Используемые условные знаки и обозначения:**

-  - Граница муниципального образования
-  - Граница населенного пункта
-  - Границы земельного участка
-  - ОД - Зона делового, общественного и коммерческого назначения

Подпись \_\_\_\_\_ Дата « 24 » \_\_\_\_\_ мая 20 22 г.





Место для оттиска печати (при наличии) лица, составившего описание местоположения границ объекта

**Раздел 4**  
**План границ объекта**



**Масштаб 1:15 000**

**Используемые условные знаки и обозначения:**

-  - Граница муниципального образования
-  - Граница населенного пункта
-  - Границы земельного участка
-  - ОД - Зона делового, общественного и коммерческого назначения

Подпись \_\_\_\_\_ Дата « 24 » \_\_\_\_\_ мая 20 22 г.

Место для оттиска печати (при наличии) лица, составившего описание местоположения границ объекта

Прохождение границы		Описание прохождения границы
от точки	до точки	
1	2	3
—	—	—

**ОПИСАНИЕ МЕСТОПОЛОЖЕНИЯ ГРАНИЦ**  
**Зона объектов здравоохранения (ОЗ)**

(наименование объекта, местоположение границ которого описано (далее - объект))

**Раздел 1**

Сведения об объекте		
№ п/п	Характеристики объекта	Описание характеристик
1	2	3
1	Местоположение объекта	—
2	Площадь объекта ± величина погрешности определения площади ( $P \pm \Delta P$ )	88 931 м² ± 25 м²
3	Иные характеристики объекта	Вид объекта реестра границ: Территориальная зона



**Раздел 2**

Сведения о местоположении границ объекта					
<b>1. Система координат</b> МСК-51					
<b>2. Сведения о характерных точках границ объекта</b>					
Обозначение характерных точек границ	Координаты, м		Метод определения координат характерной точки	Средняя квадратическая погрешность положения характерной точки (Mt), м	Описание обозначения точки на местности (при наличии)
	X	Y			
1	2	3	4	5	6
Терзона ОЗ(1)					
1	551 297,11	1 450 703,08	Картометрический метод	25,00	—
2	551 310,06	1 450 679,99		25,00	
3	551 314,24	1 450 683,04		25,00	
4	551 318,52	1 450 686,55		25,00	
5	551 319,40	1 450 685,21		25,00	
6	551 321,05	1 450 683,08		25,00	
7	551 321,85	1 450 682,09		25,00	
8	551 323,38	1 450 679,49		25,00	
9	551 324,50	1 450 677,44		25,00	
10	551 347,48	1 450 644,28		25,00	
11	551 340,38	1 450 638,90		25,00	
12	551 342,58	1 450 613,00		25,00	
13	551 343,15	1 450 575,53		25,00	
14	551 343,15	1 450 566,31		25,00	
15	551 342,45	1 450 551,31		25,00	
16	551 342,49	1 450 537,95		25,00	
17	551 351,02	1 450 535,89		25,00	
18	551 355,72	1 450 544,92		25,00	
19	551 388,32	1 450 541,94		25,00	
20	551 394,26	1 450 542,72		25,00	
21	551 394,64	1 450 559,90		25,00	
22	551 410,36	1 450 559,72		25,00	
23	551 410,32	1 450 566,36		25,00	
24	551 413,68	1 450 566,32		25,00	
25	551 413,88	1 450 576,84		25,00	
26	551 423,68	1 450 576,64		25,00	
27	551 462,44	1 450 575,96		25,00	
28	551 462,46	1 450 584,78		25,00	
29	551 474,46	1 450 584,98		25,00	
30	551 474,80	1 450 588,90		25,00	
31	551 482,56	1 450 589,70		25,00	
32	551 500,98	1 450 591,20		25,00	
33	551 500,95	1 450 594,54		25,00	
34	551 500,69	1 450 595,78		25,00	
35	551 500,87	1 450 609,74		25,00	
36	551 502,00	1 450 610,67		25,00	
37	551 502,02	1 450 613,30		25,00	
38	551 500,90	1 450 614,30		25,00	
39	551 501,06	1 450 630,87		25,00	
40	551 504,46	1 450 630,96		25,00	
41	551 504,66	1 450 644,18		25,00	
42	551 501,28	1 450 644,11		25,00	
43	551 501,32	1 450 658,38		25,00	
44	551 504,82	1 450 658,52		25,00	
45	551 505,12	1 450 681,92		25,00	
46	551 508,40	1 450 681,98		25,00	

**Раздел 2**

Сведения о местоположении границ объекта					
1	2	3	4	5	6
47	551 507,64	1 450 739,14	Картометрический метод	25,00	—
48	551 497,09	1 450 786,45		25,00	
49	551 484,54	1 450 816,14		25,00	
50	551 478,71	1 450 830,55		25,00	
51	551 450,38	1 450 887,67		25,00	
52	551 449,20	1 450 890,07		25,00	
53	551 443,78	1 450 902,48		25,00	
54	551 414,96	1 450 927,34		25,00	
55	551 289,94	1 450 867,11		25,00	
56	551 288,36	1 450 845,74		25,00	
57	551 303,64	1 450 812,60		25,00	
58	551 313,56	1 450 790,96		25,00	
59	551 299,62	1 450 783,26		25,00	
60	551 276,40	1 450 773,92		25,00	
61	551 277,02	1 450 755,80		25,00	
62	551 287,62	1 450 732,99		25,00	
63	551 288,70	1 450 726,56		25,00	
1	551 297,11	1 450 703,08	25,00		
Терзона ОЗ(2)					
64	551 464,73	1 451 302,30	Картометрический метод	25,00	—
65	551 524,31	1 451 177,17		25,00	
66	551 563,06	1 451 196,38		25,00	
67	551 700,81	1 451 263,66		25,00	
68	551 701,15	1 451 269,91		25,00	
69	551 684,30	1 451 304,07		25,00	
70	551 663,96	1 451 344,39		25,00	
71	551 643,96	1 451 384,01		25,00	
72	551 640,05	1 451 385,72		25,00	
73	551 635,10	1 451 386,08		25,00	
74	551 511,50	1 451 325,80		25,00	
75	551 490,44	1 451 315,56		25,00	
64	551 464,73	1 451 302,30		25,00	
3. Сведения о характерных точках части (частей) границы объекта					
1	2	3	4	5	6
—	—	—	—	—	—

## Раздел 3

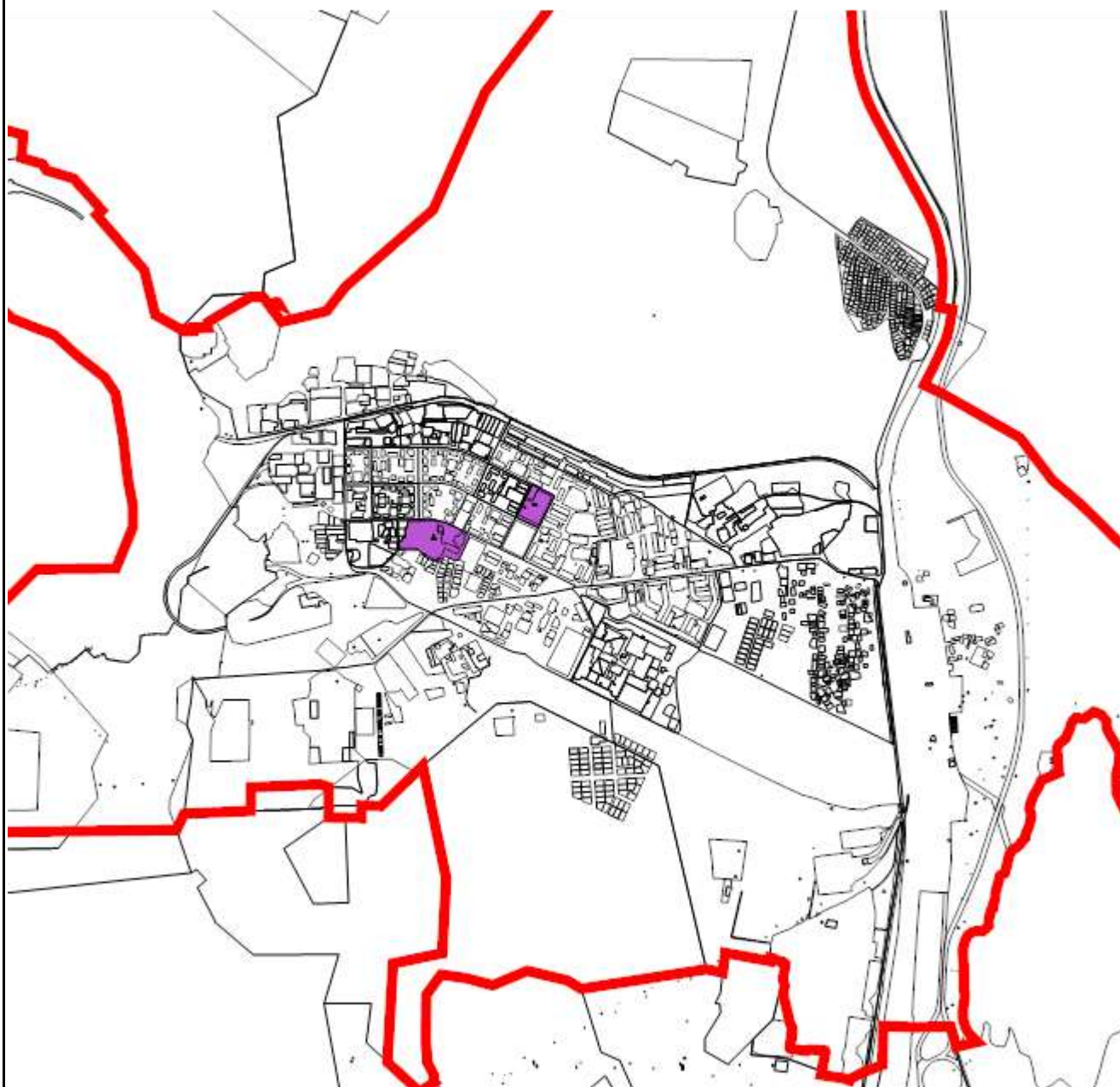
Сведения о местоположении измененных (уточненных) границ объекта

## 1. Система координат МСК-51

## 2. Сведения о характерных точках границ объекта





Обозначение характерных точек границы	Существующие координаты, м		Измененные (уточненные) координаты, м		Метод определения координат характерной точки	Средняя квадратическа я погрешность положения характерной точки (Mt), м	Описание обозначения точки на местности (при наличии)
	X	Y	X	Y			
1	2	3	4	5	6	7	8
—	—	—	—	—	—	—	—
3. Сведения о характерных точках части (частей) границы объекта							
1	2	3	4	5	6	7	8
—	—	—	—	—	—	—	—

**Раздел 4**  
**План границ объекта**



Масштаб 1:35 000

**Используемые условные знаки и обозначения:**

-  - Граница муниципального образования
-  - Граница населенного пункта
-  - Границы земельного участка
-  - ОЗ - Зона объектов здравоохранения

Подпись \_\_\_\_\_ Дата « 24 » \_\_\_\_\_ мая 20 22 г.

Место для оттиска печати (при наличии) лица, составившего описание местоположения границ объекта

Прохождение границы		Описание прохождения границы
от точки	до точки	
1	2	3
—	—	—

**ОПИСАНИЕ МЕСТОПОЛОЖЕНИЯ ГРАНИЦ**  
**Зона объектов науки, образования и просвещения (ОН)**

(наименование объекта, местоположение границ которого описано (далее - объект))

**Раздел 1**

Сведения об объекте		
№ п/п	Характеристики объекта	Описание характеристик
1	2	3
1	Местоположение объекта	Мурманская область, г Оленегорск
2	Площадь объекта ± величина погрешности определения площади ( $P \pm \Delta P$ )	$209\,002\text{ м}^2 \pm 25\text{ м}^2$
3	Иные характеристики объекта	Вид объекта реестра границ: Территориальная зона

**Раздел 2**

Сведения о местоположении границ объекта					
1. Система координат    МСК-51					
2. Сведения о характерных точках границ объекта					
Обозначение характерных точек границ	Координаты, м		Метод определения координат характерной точки	Средняя квадратическая погрешность положения характерной точки (Mt), м	Описание обозначения точки на местности (при наличии)
	X	Y			
1	2	3	4	5	6
Терзона ОН(1)					
1	550 519,53	1 457 258,50	Картометрический метод	25,00	—
2	550 500,50	1 457 324,33		25,00	
3	550 495,75	1 457 341,38		25,00	
4	550 499,17	1 457 349,93		25,00	
5	550 492,24	1 457 355,78		25,00	
6	550 491,17	1 457 359,56		25,00	
7	550 490,68	1 457 361,35		25,00	
8	550 485,35	1 457 382,18		25,00	
9	550 470,91	1 457 378,31		25,00	
10	550 431,89	1 457 381,45		25,00	
11	550 399,52	1 457 314,28		25,00	
12	550 413,40	1 457 306,47		25,00	
13	550 410,53	1 457 299,01		25,00	
14	550 421,90	1 457 277,86		25,00	
15	550 425,65	1 457 263,13		25,00	
16	550 430,81	1 457 255,58		25,00	
17	550 460,33	1 457 229,12		25,00	
18	550 477,61	1 457 216,88		25,00	
19	550 480,47	1 457 216,19		25,00	
20	550 491,74	1 457 219,69		25,00	
21	550 494,38	1 457 218,28		25,00	
22	550 508,69	1 457 223,17		25,00	
23	550 505,92	1 457 235,11		25,00	
24	550 514,08	1 457 249,14		25,00	
1	550 519,53	1 457 258,50	25,00		
Терзона ОН(2)					
25	550 941,86	1 457 135,85	Картометрический метод	25,00	—
26	550 988,16	1 457 221,85		25,00	
27	550 969,85	1 457 232,53		25,00	
28	550 934,23	1 457 242,76		25,00	
29	550 927,35	1 457 246,84		25,00	
30	550 875,67	1 457 247,28		25,00	
31	550 841,12	1 457 271,22		25,00	
32	550 808,44	1 457 210,49		25,00	
25	550 941,86	1 457 135,85		25,00	
Терзона ОН(3)					
33	551 692,41	1 451 482,73	Картометрический метод	25,00	—
34	551 658,46	1 451 551,53		25,00	
35	551 627,94	1 451 559,19		25,00	
36	551 624,40	1 451 559,24		25,00	
37	551 567,22	1 451 572,13		25,00	
38	551 559,97	1 451 571,39		25,00	
39	551 562,58	1 451 499,41		25,00	
40	551 597,85	1 451 430,06		25,00	
41	551 667,53	1 451 464,96		25,00	
42	551 673,43	1 451 467,67		25,00	

**Раздел 2**

Сведения о местоположении границ объекта					
1	2	3	4	5	6
43	551 673,76	1 451 471,66	Картометрический метод	25,00	—
44	551 675,39	1 451 474,22		25,00	
33	551 692,41	1 451 482,73		25,00	
Терзона ОН(4)					
45	551 549,66	1 451 502,16	Картометрический метод	25,00	—
46	551 547,34	1 451 544,79		25,00	
47	551 546,06	1 451 572,53		25,00	
48	551 543,58	1 451 601,84		25,00	
49	551 450,56	1 451 625,28		25,00	
50	551 430,21	1 451 630,49		25,00	
51	551 418,36	1 451 625,36		25,00	
52	551 416,24	1 451 624,94		25,00	
53	551 424,21	1 451 543,41		25,00	
54	551 428,55	1 451 509,24		25,00	
55	551 429,37	1 451 498,01		25,00	
56	551 434,61	1 451 465,17		25,00	
57	551 437,73	1 451 458,45		25,00	
58	551 446,11	1 451 450,49		25,00	
59	551 450,88	1 451 447,34		25,00	
60	551 457,83	1 451 446,45		25,00	
61	551 514,80	1 451 475,29		25,00	
62	551 538,53	1 451 487,16		25,00	
63	551 543,42	1 451 492,66		25,00	
45	551 549,66	1 451 502,16		25,00	
Терзона ОН(5)					
64	551 584,24	1 451 904,30	Картометрический метод	25,00	—
65	551 581,21	1 451 928,57		25,00	
66	551 566,61	1 451 930,74		25,00	
67	551 503,40	1 451 937,59		25,00	
68	551 498,15	1 451 938,24		25,00	
69	551 488,77	1 451 938,38		25,00	
70	551 485,96	1 451 923,34		25,00	
71	551 476,99	1 451 865,43		25,00	
72	551 496,51	1 451 860,65		25,00	
73	551 545,39	1 451 850,48		25,00	
74	551 554,23	1 451 855,33		25,00	
75	551 568,82	1 451 852,38		25,00	
76	551 574,10	1 451 854,17		25,00	
64	551 584,24	1 451 904,30		25,00	
Терзона ОН(6)					
77	551 524,31	1 451 177,17	Картометрический метод	25,00	—
78	551 464,73	1 451 302,30		25,00	
79	551 292,30	1 451 216,71		25,00	
80	551 302,62	1 451 193,51		25,00	
81	551 328,84	1 451 138,75		25,00	
82	551 351,68	1 451 091,93		25,00	
83	551 385,68	1 451 108,76		25,00	
84	551 440,00	1 451 135,36		25,00	
77	551 524,31	1 451 177,17		25,00	
Терзона ОН(7)					
85	551 041,54	1 451 044,84	Картометрический метод	25,00	—
86	551 004,21	1 451 120,46		25,00	
87	550 996,87	1 451 123,31		25,00	
88	550 930,82	1 451 090,67		25,00	
89	550 927,02	1 451 085,84		25,00	



**Раздел 2**

Сведения о местоположении границ объекта					
1	2	3	4	5	6
90	550 957,11	1 451 024,32	Картометрический метод	25,00	—
91	550 967,05	1 451 004,07		25,00	
92	550 970,89	1 451 001,41		25,00	
93	550 973,94	1 451 002,72		25,00	
94	550 975,45	1 451 000,06		25,00	
95	551 037,29	1 451 030,95		25,00	
85	551 041,54	1 451 044,84		25,00	
Терзона ОН(8)					
96	551 075,82	1 452 123,53	Картометрический метод	25,00	—
97	551 075,77	1 452 123,64		25,00	
98	551 042,23	1 452 190,09		25,00	
99	551 039,64	1 452 188,59		25,00	
100	551 026,83	1 452 213,93		25,00	
101	551 015,76	1 452 208,67		25,00	
102	551 012,80	1 452 214,74		25,00	
103	550 966,87	1 452 190,94		25,00	
104	551 014,52	1 452 093,54		25,00	
96	551 075,82	1 452 123,53	25,00		
Терзона ОН(9)					
105	551 266,14	1 452 365,61	Картометрический метод	25,00	—
106	551 265,33	1 452 339,24		25,00	
107	551 262,67	1 452 302,17		25,00	
108	551 256,66	1 452 258,82		25,00	
109	551 250,98	1 452 221,27		25,00	
110	551 286,48	1 452 216,76		25,00	
111	551 296,50	1 452 216,34		25,00	
112	551 298,08	1 452 216,06		25,00	
113	551 296,58	1 452 204,44		25,00	
114	551 291,82	1 452 167,80		25,00	
115	551 286,51	1 452 126,84		25,00	
116	551 288,88	1 452 126,40		25,00	
117	551 313,88	1 452 122,58		25,00	
118	551 339,08	1 452 118,72		25,00	
119	551 362,20	1 452 115,94		25,00	
120	551 381,38	1 452 113,63		25,00	
121	551 390,40	1 452 113,26		25,00	
122	551 393,56	1 452 112,82		25,00	
123	551 395,52	1 452 151,67		25,00	
124	551 395,39	1 452 166,46		25,00	
125	551 396,54	1 452 196,74		25,00	
126	551 406,86	1 452 198,32		25,00	
127	551 376,97	1 452 245,49		25,00	
128	551 326,25	1 452 338,78		25,00	
129	551 300,05	1 452 356,89		25,00	
130	551 266,72	1 452 369,39		25,00	
105	551 266,14	1 452 365,61		25,00	
Терзона ОН(10)					
131	551 733,03	1 451 377,55	Картометрический метод	25,00	—
132	551 758,91	1 451 324,25		25,00	
133	551 771,94	1 451 318,08		25,00	
134	551 788,04	1 451 284,82		25,00	
135	551 793,10	1 451 274,04		25,00	
136	551 810,96	1 451 282,41		25,00	
137	551 805,53	1 451 294,08		25,00	
138	551 789,86	1 451 326,92		25,00	

**Раздел 2**

Сведения о местоположении границ объекта					
1	2	3	4	5	6
139	551 787,28	1 451 332,35	Картометрический метод	25,00	—
140	551 806,77	1 451 341,63		25,00	
141	551 812,22	1 451 344,23		25,00	
142	551 784,87	1 451 402,64		25,00	
143	551 766,01	1 451 393,61		25,00	
144	551 756,72	1 451 388,54		25,00	
131	551 733,03	1 451 377,55		25,00	
Терзона ОН(11)					
145	551 835,60	1 451 165,24	Картометрический метод	25,00	—
146	551 814,98	1 451 205,59		25,00	
147	551 808,44	1 451 219,57		25,00	
148	551 802,96	1 451 234,43		25,00	
149	551 799,88	1 451 232,99		25,00	
150	551 795,99	1 451 241,31		25,00	
151	551 790,30	1 451 239,76		25,00	
152	551 740,72	1 451 214,97		25,00	
153	551 756,64	1 451 182,99		25,00	
154	551 758,30	1 451 177,50		25,00	
155	551 778,06	1 451 138,06		25,00	
156	551 825,84	1 451 160,64		25,00	
145	551 835,60	1 451 165,24		25,00	
Терзона ОН(12)					
157	551 743,50	1 450 233,94	Картометрический метод	25,00	—
158	551 740,05	1 450 236,78		25,00	
159	551 690,51	1 450 239,06		25,00	
160	551 662,28	1 450 237,91		25,00	
161	551 661,37	1 450 235,95		25,00	
162	551 661,02	1 450 199,45		25,00	
163	551 660,98	1 450 189,05		25,00	
164	551 660,96	1 450 187,05		25,00	
165	551 743,37	1 450 185,15		25,00	
166	551 743,54	1 450 193,72		25,00	
167	551 743,55	1 450 201,22		25,00	
157	551 743,50	1 450 233,94		25,00	
Терзона ОН(13)					
168	550 622,72	1 451 774,25	Картометрический метод	25,00	—
169	550 570,10	1 451 884,00		25,00	
170	550 592,88	1 451 894,03		25,00	
171	550 578,63	1 451 923,81		25,00	
172	550 567,23	1 451 916,80		25,00	
173	550 459,93	1 451 858,94		25,00	
174	550 489,04	1 451 800,73		25,00	
175	550 526,23	1 451 726,19		25,00	
168	550 622,72	1 451 774,25		25,00	
Терзона ОН(14)					
176	551 061,59	1 452 457,16	Картометрический метод	25,00	—
177	551 165,31	1 452 458,75		25,00	
178	551 177,31	1 452 502,98		25,00	
179	551 072,97	1 452 512,99		25,00	
180	551 068,34	1 452 501,98		25,00	
181	551 063,34	1 452 477,45		25,00	
176	551 061,59	1 452 457,16		25,00	
Терзона ОН(15)					
182	551 157,70	1 450 903,38	Картометрический метод	25,00	—
183	551 140,94	1 450 895,08		25,00	

**Раздел 2**

Сведения о местоположении границ объекта					
1	2	3	4	5	6
184	551 112,68	1 450 955,94	Картометрический метод	25,00	—
185	551 109,88	1 450 962,28		25,00	
186	551 116,24	1 450 966,54		25,00	
187	551 188,08	1 451 000,48		25,00	
188	551 198,52	1 450 976,14		25,00	
189	551 213,80	1 450 940,58		25,00	
190	551 225,12	1 450 946,12		25,00	
191	551 280,60	1 450 973,72		25,00	
192	551 281,32	1 450 971,78		25,00	
193	551 285,48	1 450 973,58		25,00	
194	551 290,52	1 450 976,25		25,00	
195	551 318,23	1 450 989,08		25,00	
196	551 322,70	1 450 991,44		25,00	
197	551 321,70	1 450 993,52		25,00	
198	551 342,84	1 451 003,90		25,00	
199	551 344,96	1 451 004,82		25,00	
200	551 370,74	1 451 016,90		25,00	
201	551 414,96	1 450 927,34		25,00	
202	551 289,94	1 450 867,10		25,00	
203	551 279,52	1 450 901,14		25,00	
204	551 251,78	1 450 893,44		25,00	
205	551 243,22	1 450 892,48	25,00		
206	551 234,14	1 450 895,60	25,00		
207	551 218,00	1 450 930,82	25,00		
208	551 164,72	1 450 907,10	25,00		
182	551 157,70	1 450 903,38	25,00		
Терзона ОН(16)					
209	550 847,92	1 451 897,60	Картометрический метод	25,00	—
210	550 861,28	1 451 871,36		25,00	
211	550 867,67	1 451 858,34		25,00	
212	550 874,31	1 451 845,07		25,00	
213	550 889,24	1 451 815,43		25,00	
214	550 796,25	1 451 769,36		25,00	
215	550 761,60	1 451 838,45		25,00	
216	550 752,98	1 451 834,18		25,00	
217	550 688,48	1 451 803,25		25,00	
218	550 680,03	1 451 822,15		25,00	
219	550 661,24	1 451 813,76		25,00	
220	550 635,93	1 451 870,84		25,00	
221	550 664,06	1 451 884,54		25,00	
222	550 710,68	1 451 907,16		25,00	
223	550 723,95	1 451 913,75		25,00	
224	550 758,96	1 451 929,66		25,00	
225	550 780,77	1 451 885,01		25,00	
226	550 789,03	1 451 868,88	25,00		
209	550 847,92	1 451 897,60	25,00		
3. Сведения о характерных точках части (частей) границы объекта					
1	2	3	4	5	6
—	—	—	—	—	—

## Раздел 3

### Сведения о местоположении измененных (уточненных) границ объекта

## 1. Система координат МСК-51

## 2. Сведения о характерных точках границ объекта





Обозначение характерных точек границы	Существующие координаты, м		Измененные (уточненные) координаты, м		Метод определения координат характерной точки	Средняя квадратическа я погрешность положения характерной точки (Mt), м	Описание обозначения точки на местности (при наличии)
	X	Y	X	Y			
1	2	3	4	5	6	7	8
—	—	—	—	—	—	—	—
3. Сведения о характерных точках части (частей) границы объекта							
1	2	3	4	5	6	7	8
—	—	—	—	—	—	—	—

**Раздел 4**  
**План границ объекта**



**Масштаб 1:35 000**

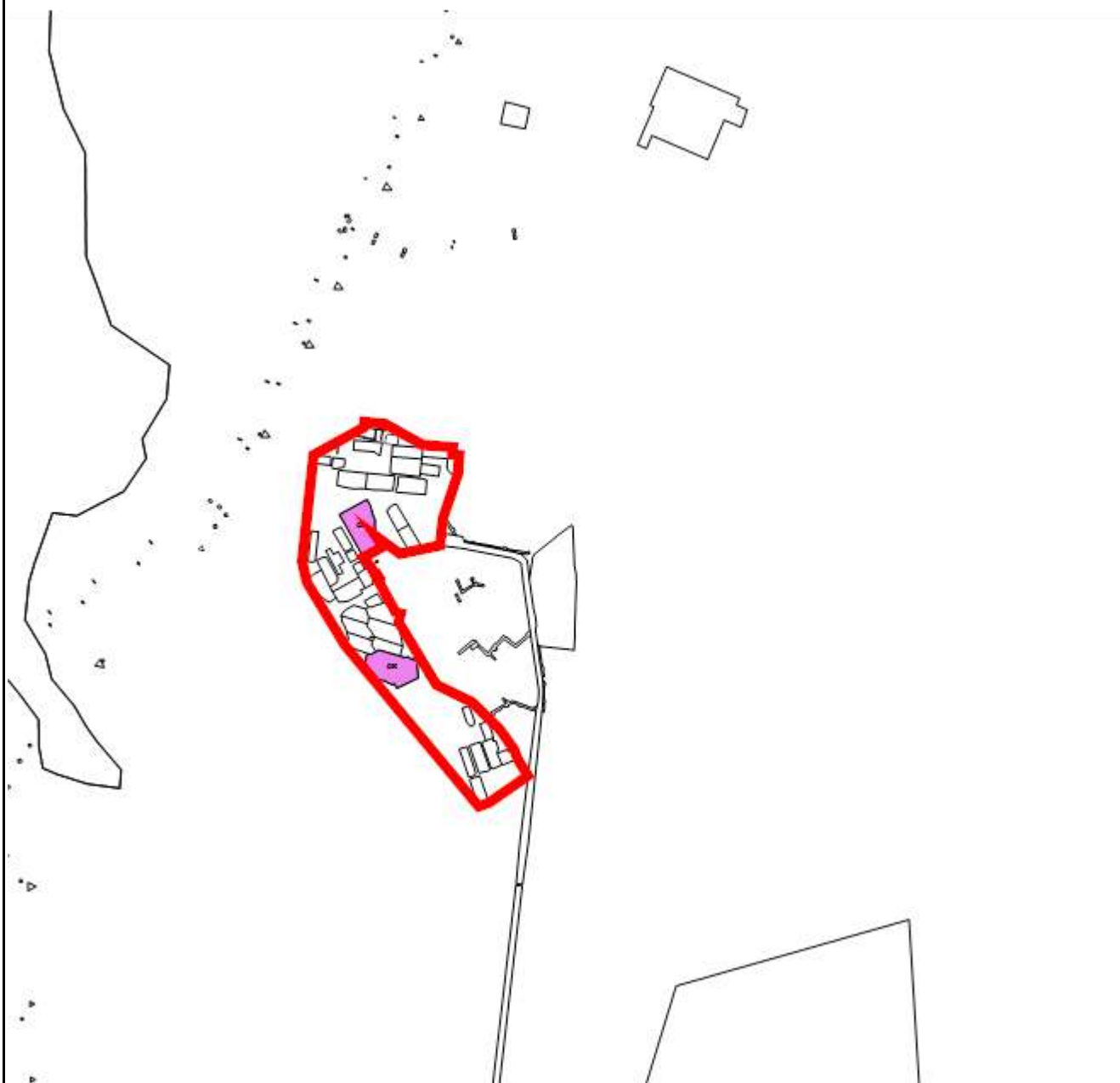
**Используемые условные знаки и обозначения:**

-  - Граница муниципального образования
-  - Граница населенного пункта
-  - Границы земельного участка
-  - ОН - Зона объектов науки, образования и просвещения

Подпись \_\_\_\_\_ Дата « 24 » \_\_\_\_\_ мая 20 22 г.





Место для оттиска печати (при наличии) лица, составившего описание местоположения границ объекта

**Раздел 4**  
**План границ объекта**



Масштаб 1:20 000

**Используемые условные знаки и обозначения:**

-  - Граница муниципального образования
-  - Граница населенного пункта
-  - Границы земельного участка
-  - ОН - Зона объектов науки, образования и просвещения

Подпись \_\_\_\_\_ Дата « 24 » \_\_\_\_\_ мая 20 22 г.

Место для оттиска печати (при наличии) лица, составившего описание местоположения границ объекта

Прохождение границы		Описание прохождения границы
от точки	до точки	
1	2	3
—	—	—

**ОПИСАНИЕ МЕСТОПОЛОЖЕНИЯ ГРАНИЦ**  
**Зона производственных объектов (ПП)**

(наименование объекта, местоположение границ которого описано (далее - объект))

**Раздел 1**

Сведения об объекте		
№ п/п	Характеристики объекта	Описание характеристик
1	2	3
1	Местоположение объекта	Мурманская область, г Оленегорск
2	Площадь объекта ± величина погрешности определения площади ( $P \pm \Delta P$ )	$7\,748\,890\text{ м}^2 \pm 25\text{ м}^2$
3	Иные характеристики объекта	Вид объекта реестра границ: Территориальная зона



**Раздел 2**

Сведения о местоположении границ объекта					
1. Система координат		МСК-51			
2. Сведения о характерных точках границ объекта					
Обозначение характерных точек границ	Координаты, м		Метод определения координат характерной точки	Средняя квадратическая погрешность положения характерной точки (Mt), м	Описание обозначения точки на местности (при наличии)
	X	Y			
1	2	3	4	5	6
Терзона ПП(1)					
1	546 886,20	1 450 631,16	Картометрический метод	25,00	—
2	546 885,32	1 450 753,76		25,00	
3	546 783,90	1 450 759,04		25,00	
4	546 791,60	1 450 907,78		25,00	
5	546 594,22	1 450 929,74		25,00	
6	546 597,00	1 451 043,48		25,00	
7	546 501,82	1 451 153,28		25,00	
8	546 482,64	1 451 134,74		25,00	
9	546 566,96	1 451 036,98		25,00	
10	546 559,90	1 450 788,82		25,00	
11	546 538,78	1 450 773,74		25,00	
12	546 538,96	1 450 742,50		25,00	
13	546 652,84	1 450 629,94		25,00	
1	546 886,20	1 450 631,16		25,00	
Терзона ПП(2)					
14	544 838,63	1 442 294,46	Картометрический метод	25,00	—
15	544 714,78	1 441 680,54		25,00	
16	544 296,22	1 441 254,08		25,00	
17	543 836,11	1 441 102,10		25,00	
18	543 153,26	1 441 353,11		25,00	
19	542 810,23	1 441 056,89		25,00	
20	542 750,27	1 441 149,24		25,00	
21	542 655,09	1 441 294,73		25,00	
22	542 647,66	1 441 304,39		25,00	
23	542 939,19	1 441 573,44		25,00	
24	542 719,26	1 442 158,90		25,00	
25	542 829,57	1 442 636,15		25,00	
26	543 178,25	1 442 983,94		25,00	
27	543 452,59	1 443 209,65		25,00	
28	544 211,19	1 443 106,73		25,00	
29	544 737,00	1 442 687,72		25,00	
14	544 838,63	1 442 294,46	25,00		
Терзона ПП(3)					
30	544 045,39	1 440 126,57	Картометрический метод	25,00	—
31	543 985,89	1 440 080,31		25,00	
32	543 938,73	1 439 237,23		25,00	
33	543 108,92	1 438 630,06		25,00	
34	542 421,01	1 438 670,67		25,00	
35	542 383,91	1 438 672,86		25,00	
36	542 218,24	1 438 682,70		25,00	
37	542 244,36	1 440 351,16		25,00	
38	543 168,84	1 440 312,61		25,00	
39	543 228,31	1 440 345,41		25,00	
40	543 226,37	1 440 388,46		25,00	
41	543 209,02	1 440 430,96		25,00	
42	543 126,02	1 440 559,60		25,00	

**Раздел 2**

Сведения о местоположении границ объекта					
1	2	3	4	5	6
43	542 994,75	1 440 762,88	Картометрический метод	25,00	—
44	542 781,49	1 441 089,27		25,00	
45	542 751,46	1 441 137,43		25,00	
46	542 645,85	1 441 296,30		25,00	
47	542 642,65	1 441 299,51		25,00	
48	542 420,24	1 441 437,27		25,00	
49	542 107,02	1 441 631,30		25,00	
50	541 568,85	1 441 962,58		25,00	
51	541 512,88	1 441 997,23		25,00	
52	541 199,07	1 442 192,00		25,00	
53	541 009,50	1 442 305,70		25,00	
54	540 990,45	1 442 315,98		25,00	
55	540 944,53	1 442 331,12		25,00	
56	540 951,47	1 442 338,12		25,00	
57	540 991,26	1 442 321,98		25,00	
58	541 014,33	1 442 311,56		25,00	
59	541 251,33	1 442 165,88		25,00	
60	541 598,04	1 441 952,21		25,00	
61	541 955,78	1 441 731,15		25,00	
62	542 647,66	1 441 304,39		25,00	
63	542 655,09	1 441 294,73		25,00	
64	542 750,27	1 441 149,24		25,00	
65	543 212,77	1 440 436,88		25,00	
66	543 215,41	1 440 431,97		25,00	
67	543 232,51	1 440 391,32		25,00	
68	543 233,86	1 440 344,96		25,00	
69	543 248,06	1 440 347,55		25,00	
70	543 281,19	1 440 327,70		25,00	
71	543 292,11	1 440 302,37		25,00	
72	543 944,49	1 440 269,07		25,00	
30	544 045,39	1 440 126,57	25,00		
Терзона III(4)					
73	549 543,08	1 452 173,14	Картометрический метод	25,00	—
74	549 630,90	1 452 178,02		25,00	
75	549 632,42	1 452 245,14		25,00	
76	549 653,14	1 452 243,84		25,00	
77	549 770,19	1 452 227,61		25,00	
78	549 765,07	1 452 310,35		25,00	
79	549 814,50	1 452 316,54		25,00	
80	549 806,02	1 452 432,62		25,00	
81	549 757,53	1 452 431,85		25,00	
82	549 547,16	1 452 403,53		25,00	
83	549 424,78	1 452 374,72		25,00	
84	549 425,68	1 452 330,48		25,00	
85	549 428,56	1 452 295,29		25,00	
86	549 513,62	1 452 303,23		25,00	
73	549 543,08	1 452 173,14		25,00	
Терзона III(5)					
87	550 002,17	1 453 312,93	Картометрический метод	25,00	—
314	550 010,46	1 453 312,92		25,00	
313	550 010,46	1 453 307,42		25,00	
312	550 002,18	1 453 307,39		25,00	
311	549 980,07	1 453 305,69		25,00	
310	549 960,19	1 453 302,21		25,00	
309	549 933,31	1 453 293,00		25,00	

**Раздел 2**

<b>Сведения о местоположении границ объекта</b>					
<b>1</b>	<b>2</b>	<b>3</b>	<b>4</b>	<b>5</b>	<b>6</b>
308	549 915,26	1 453 287,71	Картометрический метод	25,00	—
307	549 913,70	1 453 285,28		25,00	
306	549 910,08	1 453 279,66		25,00	
305	549 907,33	1 453 276,64		25,00	
304	549 906,71	1 453 275,95		25,00	
303	549 903,16	1 453 272,06		25,00	
302	549 924,34	1 453 260,86		25,00	
301	549 842,77	1 453 221,11		25,00	
300	549 843,84	1 453 217,41		25,00	
299	549 839,02	1 453 215,26		25,00	
298	549 833,30	1 453 203,65		25,00	
297	549 827,85	1 453 168,67		25,00	
296	549 833,06	1 453 170,31		25,00	
295	549 836,78	1 453 169,36		25,00	
294	549 838,03	1 453 163,55		25,00	
293	549 835,75	1 453 133,77		25,00	
292	549 833,40	1 453 128,18		25,00	
291	549 807,45	1 452 937,91		25,00	
290	549 785,57	1 452 944,88		25,00	
289	549 773,42	1 452 945,49		25,00	
288	549 719,74	1 452 952,97		25,00	
287	549 716,22	1 452 963,02		25,00	
286	549 716,13	1 452 965,42		25,00	
285	549 717,94	1 452 982,91		25,00	
284	549 718,50	1 452 985,35		25,00	
283	549 724,93	1 453 035,05		25,00	
282	549 737,99	1 453 135,95		25,00	
281	549 763,50	1 453 164,42		25,00	
280	549 773,27	1 453 164,54		25,00	
279	549 781,63	1 453 163,23		25,00	
278	549 791,62	1 453 160,54		25,00	
277	549 795,93	1 453 159,38		25,00	
276	549 805,32	1 453 158,66		25,00	
275	549 805,33	1 453 165,51		25,00	
274	549 810,89	1 453 174,91		25,00	
273	549 817,25	1 453 179,23		25,00	
272	549 819,67	1 453 187,32		25,00	
271	549 821,96	1 453 202,31		25,00	
270	549 810,48	1 453 194,87		25,00	
269	549 762,03	1 453 172,14		25,00	
268	549 737,06	1 453 157,12		25,00	
267	549 711,99	1 453 135,76		25,00	
266	549 705,36	1 453 126,74		25,00	
265	549 692,73	1 453 107,08		25,00	
264	549 689,63	1 453 101,21		25,00	
263	549 686,30	1 453 092,70		25,00	
262	549 684,17	1 453 083,00		25,00	
261	549 679,71	1 453 058,20		25,00	
260	549 674,84	1 453 021,52		25,00	
259	549 673,19	1 453 006,38		25,00	
258	549 683,94	1 453 004,89		25,00	
257	549 699,52	1 453 003,10		25,00	
256	549 693,86	1 452 955,21		25,00	
255	549 683,91	1 452 872,46		25,00	
254	549 678,71	1 452 832,59		25,00	

**Раздел 2**

<b>Сведения о местоположении границ объекта</b>					
<b>1</b>	<b>2</b>	<b>3</b>	<b>4</b>	<b>5</b>	<b>6</b>
253	549 670,90	1 452 795,38	Картометрический метод	25,00	—
252	549 555,29	1 452 810,23		25,00	
251	549 553,58	1 452 809,00		25,00	
250	549 544,68	1 452 809,54		25,00	
249	549 543,21	1 452 800,17		25,00	
248	549 513,66	1 452 796,34		25,00	
247	549 513,40	1 452 797,67		25,00	
246	549 423,56	1 452 783,81		25,00	
245	549 358,97	1 452 773,10		25,00	
244	549 359,19	1 452 771,05		25,00	
243	549 359,98	1 452 763,75		25,00	
242	549 356,95	1 452 763,42		25,00	
241	549 356,40	1 452 761,97		25,00	
240	549 329,30	1 452 753,35		25,00	
239	549 314,37	1 452 727,47		25,00	
238	549 304,86	1 452 704,44		25,00	
237	549 281,15	1 452 662,60		25,00	
236	549 267,95	1 452 630,42		25,00	
235	549 246,04	1 452 576,62		25,00	
234	549 205,23	1 452 565,33		25,00	
233	549 206,51	1 452 564,65		25,00	
232	549 237,97	1 452 355,84		25,00	
231	549 238,22	1 452 354,17		25,00	
230	549 240,20	1 452 352,55		25,00	
229	549 487,11	1 452 408,18		25,00	
228	549 488,20	1 452 403,30		25,00	
227	549 238,91	1 452 347,14		25,00	
226	549 233,55	1 452 351,53		25,00	
225	549 201,94	1 452 561,41		25,00	
224	549 198,10	1 452 563,44		25,00	
223	549 194,77	1 452 562,60		25,00	
222	549 120,09	1 452 559,49		25,00	
221	549 119,67	1 452 568,56		25,00	
220	549 122,82	1 452 569,03		25,00	
219	549 122,04	1 452 575,36		25,00	
218	549 113,47	1 452 573,98		25,00	
217	549 102,27	1 452 629,68		25,00	
216	549 096,62	1 452 637,94		25,00	
215	549 095,60	1 452 640,29		25,00	
214	549 093,14	1 452 640,81		25,00	
213	549 063,13	1 452 639,04		25,00	
212	549 028,91	1 452 632,12		25,00	
211	549 019,08	1 452 630,20		25,00	
210	549 011,59	1 452 629,33		25,00	
209	549 009,09	1 452 629,53		25,00	
208	548 972,35	1 452 637,92		25,00	
207	548 969,84	1 452 638,19		25,00	
206	548 922,78	1 452 631,42		25,00	
205	548 920,26	1 452 631,92		25,00	
204	548 918,07	1 452 633,12		25,00	
203	548 793,65	1 452 661,60		25,00	
202	548 790,61	1 452 662,13		25,00	
201	548 775,44	1 452 665,87		25,00	
200	548 766,40	1 452 668,10		25,00	
199	548 755,90	1 452 674,83		25,00	

**Раздел 2**

<b>Сведения о местоположении границ объекта</b>					
<b>1</b>	<b>2</b>	<b>3</b>	<b>4</b>	<b>5</b>	<b>6</b>
198	548 751,36	1 452 677,06	Картометрический метод	25,00	—
197	548 749,00	1 452 677,92		25,00	
196	548 744,34	1 452 679,20		25,00	
195	548 739,40	1 452 680,08		25,00	
194	548 734,40	1 452 680,53		25,00	
193	548 729,32	1 452 680,44		25,00	
192	548 695,58	1 452 677,42		25,00	
191	548 694,62	1 452 674,74		25,00	
190	548 692,14	1 452 674,54		25,00	
189	548 687,58	1 452 673,74		25,00	
188	548 665,06	1 452 669,78		25,00	
187	548 655,16	1 452 668,36		25,00	
186	548 635,30	1 452 666,31		25,00	
185	548 632,89	1 452 666,89		25,00	
184	548 630,87	1 452 668,15		25,00	
183	548 628,22	1 452 685,49		25,00	
182	548 627,86	1 452 687,76		25,00	
181	548 619,95	1 452 737,76		25,00	
180	548 617,75	1 452 759,60		25,00	
179	548 625,18	1 452 775,70		25,00	
178	548 621,01	1 452 855,31		25,00	
177	548 619,34	1 452 857,21		25,00	
176	548 617,24	1 452 858,59		25,00	
175	548 614,97	1 452 859,66		25,00	
174	548 612,42	1 452 860,26		25,00	
173	548 570,27	1 452 852,74		25,00	
172	548 568,46	1 452 851,08		25,00	
171	548 506,34	1 452 839,67		25,00	
170	548 487,59	1 452 835,84		25,00	
169	548 471,10	1 452 946,78		25,00	
168	548 471,59	1 452 949,09		25,00	
167	548 503,78	1 452 953,95		25,00	
166	548 517,29	1 452 956,07		25,00	
165	548 530,68	1 452 958,52		25,00	
164	548 555,47	1 452 961,77		25,00	
163	548 557,95	1 452 961,88		25,00	
162	548 560,46	1 452 962,49		25,00	
161	548 565,33	1 452 963,15		25,00	
160	548 567,28	1 452 950,95		25,00	
159	548 607,06	1 452 955,49		25,00	
158	548 609,47	1 452 956,30		25,00	
157	548 619,91	1 452 962,16		25,00	
156	548 635,05	1 452 967,20		25,00	
155	548 654,68	1 452 970,74		25,00	
154	548 662,58	1 452 971,79		25,00	
153	548 674,42	1 452 973,75		25,00	
152	548 678,37	1 452 974,23		25,00	
151	548 680,83	1 452 973,89		25,00	
150	548 683,34	1 452 974,14		25,00	
149	548 802,15	1 452 991,25		25,00	
148	548 803,80	1 452 989,50		25,00	
147	548 804,46	1 452 989,48		25,00	
146	548 783,39	1 453 118,16		25,00	
145	548 802,63	1 453 121,23		25,00	
144	548 806,58	1 453 096,50		25,00	

**Раздел 2**

<b>Сведения о местоположении границ объекта</b>					
<b>1</b>	<b>2</b>	<b>3</b>	<b>4</b>	<b>5</b>	<b>6</b>
143	548 808,99	1 453 080,48	Картометрический метод	25,00	—
142	548 811,33	1 453 078,32		25,00	
141	548 823,78	1 453 077,53		25,00	
140	548 833,42	1 453 079,43		25,00	
139	548 839,30	1 453 058,24		25,00	
138	548 890,54	1 453 066,91		25,00	
137	549 099,65	1 453 098,63		25,00	
136	549 102,15	1 453 099,18		25,00	
135	549 106,83	1 453 099,33		25,00	
134	549 111,84	1 453 100,16		25,00	
133	549 108,73	1 453 122,26		25,00	
132	549 108,20	1 453 124,73		25,00	
131	549 101,73	1 453 166,58		25,00	
130	549 111,79	1 453 168,13		25,00	
129	549 124,81	1 453 151,97		25,00	
128	549 128,58	1 453 128,38		25,00	
127	549 206,30	1 453 141,76		25,00	
126	549 208,27	1 453 134,69		25,00	
125	549 209,05	1 453 132,30		25,00	
124	549 209,14	1 453 129,79		25,00	
123	549 211,01	1 453 119,86		25,00	
122	549 269,93	1 453 124,95		25,00	
121	549 262,71	1 453 188,95		25,00	
120	549 274,71	1 453 191,20		25,00	
119	549 282,20	1 453 126,21		25,00	
118	549 374,79	1 453 132,68		25,00	
117	549 401,30	1 453 125,73		25,00	
116	549 436,61	1 453 120,44		25,00	
115	549 446,19	1 453 120,27		25,00	
114	549 453,52	1 453 119,67		25,00	
113	549 465,20	1 453 115,70		25,00	
112	549 487,45	1 453 112,71		25,00	
111	549 488,78	1 453 112,21		25,00	
110	549 496,60	1 453 122,72		25,00	
109	549 514,58	1 453 147,00		25,00	
108	549 533,91	1 453 168,88		25,00	
107	549 563,55	1 453 196,01		25,00	
106	549 594,16	1 453 218,34		25,00	
105	549 613,82	1 453 227,41		25,00	
104	549 633,07	1 453 233,70		25,00	
103	549 666,07	1 453 241,79		25,00	
102	549 700,68	1 453 244,55		25,00	
101	549 738,11	1 453 248,00		25,00	
100	549 771,00	1 453 251,02		25,00	
99	549 803,92	1 453 255,09		25,00	
98	549 822,78	1 453 259,39		25,00	
97	549 841,33	1 453 264,70		25,00	
96	549 860,87	1 453 272,27		25,00	
95	549 860,72	1 453 272,74		25,00	
94	549 858,86	1 453 277,76		25,00	
93	549 866,74	1 453 286,12		25,00	
92	549 880,51	1 453 289,00		25,00	
91	549 887,02	1 453 290,36		25,00	
90	549 930,42	1 453 301,80		25,00	
89	549 959,02	1 453 307,56		25,00	

**Раздел 2**

Сведения о местоположении границ объекта					
1	2	3	4	5	6
88	549 979,06	1 453 311,08	Картометрический метод	25,00	—
87	550 002,17	1 453 312,93		25,00	
Вырез 1 из 2					
315	549 804,94	1 453 249,66	Картометрический метод	25,00	—
316	549 771,40	1 453 245,60		25,00	
317	549 738,72	1 453 242,50		25,00	
318	549 701,24	1 453 239,10		25,00	
319	549 666,92	1 453 236,38		25,00	
320	549 634,44	1 453 229,44		25,00	
321	549 615,86	1 453 222,32		25,00	
322	549 596,98	1 453 213,58		25,00	
323	549 566,98	1 453 191,82		25,00	
324	549 538,06	1 453 165,34		25,00	
325	549 518,88	1 453 143,58		25,00	
326	549 501,24	1 453 119,62		25,00	
327	549 494,18	1 453 108,86		25,00	
328	549 495,52	1 453 108,20		25,00	
329	549 510,36	1 453 098,74		25,00	
330	549 471,12	1 453 032,06		25,00	
331	549 456,16	1 453 009,24		25,00	
332	549 446,96	1 452 992,20		25,00	
333	549 433,78	1 452 968,40		25,00	
334	549 420,66	1 452 941,32		25,00	
335	549 401,24	1 452 899,56		25,00	
336	549 385,88	1 452 864,14		25,00	
337	549 377,08	1 452 848,08		25,00	
338	549 367,72	1 452 833,36		25,00	
339	549 361,32	1 452 822,70		25,00	
340	549 358,16	1 452 817,12		25,00	
341	549 336,92	1 452 773,70		25,00	
342	549 352,38	1 452 776,02		25,00	
343	549 352,45	1 452 775,12		25,00	
344	549 420,34	1 452 786,32		25,00	
345	549 419,94	1 452 789,34		25,00	
346	549 425,30	1 452 790,06		25,00	
347	549 425,90	1 452 787,18		25,00	
348	549 489,30	1 452 796,84		25,00	
349	549 489,18	1 452 799,68		25,00	
350	549 494,04	1 452 800,60		25,00	
351	549 494,68	1 452 797,76		25,00	
352	549 515,78	1 452 801,08		25,00	
353	549 516,06	1 452 799,66		25,00	
354	549 540,60	1 452 802,86		25,00	
355	549 542,08	1 452 812,36		25,00	
356	549 467,40	1 452 823,14		25,00	
357	549 468,56	1 452 835,70		25,00	
358	549 471,96	1 452 873,64		25,00	
359	549 479,04	1 452 927,26		25,00	
360	549 477,80	1 452 927,46		25,00	
361	549 486,70	1 453 002,46		25,00	
362	549 514,14	1 453 000,54		25,00	
363	549 518,40	1 453 004,34		25,00	
364	549 543,38	1 453 026,00		25,00	
365	549 548,04	1 453 037,68		25,00	
366	549 556,42	1 453 053,70		25,00	

**Раздел 2**

Сведения о местоположении границ объекта					
1	2	3	4	5	6
367	549 565,68	1 453 068,48	Картометрический метод	25,00	—
368	549 579,78	1 453 086,26		25,00	
369	549 594,32	1 453 100,98		25,00	
370	549 662,50	1 453 162,96		25,00	
371	549 680,54	1 453 178,94		25,00	
372	549 694,66	1 453 189,32		25,00	
373	549 713,28	1 453 200,50		25,00	
374	549 786,16	1 453 236,04		25,00	
375	549 806,64	1 453 246,24		25,00	
315	549 804,94	1 453 249,66		25,00	
Вырез 2 из 2					
376	549 869,92	1 453 270,00	Картометрический метод	25,00	—
377	549 862,30	1 453 267,18		25,00	
378	549 829,92	1 453 251,68		25,00	
379	549 788,58	1 453 231,08		25,00	
380	549 715,94	1 453 195,64		25,00	
381	549 697,70	1 453 184,72		25,00	
382	549 683,96	1 453 174,58		25,00	
383	549 666,52	1 453 159,14		25,00	
384	549 673,36	1 453 152,62		25,00	
385	549 639,66	1 453 111,32		25,00	
386	549 635,66	1 453 091,48		25,00	
387	549 641,80	1 453 090,28		25,00	
388	549 665,06	1 453 086,50		25,00	
389	549 667,06	1 453 097,28		25,00	
390	549 671,26	1 453 114,70		25,00	
391	549 676,60	1 453 127,12		25,00	
392	549 693,26	1 453 152,08		25,00	
393	549 701,48	1 453 161,24		25,00	
394	549 703,94	1 453 158,70		25,00	
395	549 735,24	1 453 178,54		25,00	
396	549 817,46	1 453 220,68		25,00	
397	549 889,06	1 453 253,48		25,00	
398	549 885,04	1 453 260,92		25,00	
399	549 876,04	1 453 261,22		25,00	
376	549 869,92	1 453 270,00		25,00	
Терзона ПП(6)					
315	549 804,94	1 453 249,66	Картометрический метод	25,00	—
316	549 771,40	1 453 245,60		25,00	
317	549 738,72	1 453 242,50		25,00	
318	549 701,24	1 453 239,10		25,00	
319	549 666,92	1 453 236,38		25,00	
320	549 634,44	1 453 229,44		25,00	
321	549 615,86	1 453 222,32		25,00	
322	549 596,98	1 453 213,58		25,00	
323	549 566,98	1 453 191,82		25,00	
324	549 538,06	1 453 165,34		25,00	
325	549 518,88	1 453 143,58		25,00	
326	549 501,24	1 453 119,62		25,00	
327	549 494,18	1 453 108,86		25,00	
328	549 495,52	1 453 108,20		25,00	
329	549 510,36	1 453 098,74		25,00	
330	549 471,12	1 453 032,06		25,00	
331	549 456,16	1 453 009,24		25,00	
332	549 446,96	1 452 992,20		25,00	



**Раздел 2**

Сведения о местоположении границ объекта					
1	2	3	4	5	6
333	549 433,78	1 452 968,40	Картометрический метод	25,00	—
334	549 420,66	1 452 941,32		25,00	
335	549 401,24	1 452 899,56		25,00	
336	549 385,88	1 452 864,14		25,00	
337	549 377,08	1 452 848,08		25,00	
338	549 367,72	1 452 833,36		25,00	
339	549 361,32	1 452 822,70		25,00	
340	549 358,16	1 452 817,12		25,00	
341	549 336,92	1 452 773,70		25,00	
342	549 352,38	1 452 776,02		25,00	
343	549 352,45	1 452 775,12		25,00	
344	549 420,34	1 452 786,32		25,00	
345	549 419,94	1 452 789,34		25,00	
346	549 425,30	1 452 790,06		25,00	
347	549 425,90	1 452 787,18		25,00	
348	549 489,30	1 452 796,84		25,00	
349	549 489,18	1 452 799,68		25,00	
350	549 494,04	1 452 800,60		25,00	
351	549 494,68	1 452 797,76		25,00	
352	549 515,78	1 452 801,08		25,00	
353	549 516,06	1 452 799,66		25,00	
354	549 540,60	1 452 802,86		25,00	
355	549 542,08	1 452 812,36		25,00	
356	549 467,40	1 452 823,14		25,00	
357	549 468,56	1 452 835,70		25,00	
358	549 471,96	1 452 873,64		25,00	
359	549 479,04	1 452 927,26		25,00	
360	549 477,80	1 452 927,46		25,00	
361	549 486,70	1 453 002,46		25,00	
362	549 514,14	1 453 000,54		25,00	
363	549 518,40	1 453 004,34		25,00	
364	549 543,38	1 453 026,00		25,00	
365	549 548,04	1 453 037,68		25,00	
366	549 556,42	1 453 053,70		25,00	
367	549 565,68	1 453 068,48		25,00	
368	549 579,78	1 453 086,26		25,00	
369	549 594,32	1 453 100,98		25,00	
370	549 662,50	1 453 162,96		25,00	
371	549 680,54	1 453 178,94		25,00	
372	549 694,66	1 453 189,32		25,00	
373	549 713,28	1 453 200,50		25,00	
374	549 786,16	1 453 236,04		25,00	
375	549 806,64	1 453 246,24		25,00	
315	549 804,94	1 453 249,66		25,00	
Терзона ПП(7)					
376	549 869,92	1 453 270,00	Картометрический метод	25,00	—
377	549 862,30	1 453 267,18		25,00	
378	549 829,92	1 453 251,68		25,00	
379	549 788,58	1 453 231,08		25,00	
380	549 715,94	1 453 195,64		25,00	
381	549 697,70	1 453 184,72		25,00	
382	549 683,96	1 453 174,58		25,00	
383	549 666,52	1 453 159,14		25,00	
384	549 673,36	1 453 152,62		25,00	
385	549 639,66	1 453 111,32		25,00	

**Раздел 2**

Сведения о местоположении границ объекта					
1	2	3	4	5	6
386	549 635,66	1 453 091,48	Картометрический метод	25,00	—
387	549 641,80	1 453 090,28		25,00	
388	549 665,06	1 453 086,50		25,00	
389	549 667,06	1 453 097,28		25,00	
390	549 671,26	1 453 114,70		25,00	
391	549 676,60	1 453 127,12		25,00	
392	549 693,26	1 453 152,08		25,00	
393	549 701,48	1 453 161,24		25,00	
394	549 703,94	1 453 158,70		25,00	
395	549 735,24	1 453 178,54		25,00	
396	549 817,46	1 453 220,68		25,00	
397	549 889,06	1 453 253,48		25,00	
398	549 885,04	1 453 260,92		25,00	
399	549 876,04	1 453 261,22		25,00	
376	549 869,92	1 453 270,00	25,00		
Терзона ПП(8)					
400	551 652,28	1 452 572,70	Картометрический метод	25,00	—
401	551 707,09	1 452 567,07		25,00	
402	551 711,84	1 452 719,36		25,00	
403	551 654,58	1 452 720,69		25,00	
404	551 683,50	1 452 678,00		25,00	
405	551 657,97	1 452 654,98		25,00	
400	551 652,28	1 452 572,70		25,00	
Терзона ПП(9)					
406	551 324,05	1 452 831,66	Картометрический метод	25,00	—
577	551 340,03	1 452 846,29		25,00	
576	551 328,91	1 452 852,02		25,00	
575	551 325,29	1 452 853,88		25,00	
574	551 314,47	1 452 859,55		25,00	
573	551 296,74	1 452 868,41		25,00	
572	551 288,18	1 452 873,08		25,00	
571	551 283,54	1 452 875,61		25,00	
570	551 279,46	1 452 878,43		25,00	
569	551 275,92	1 452 882,12		25,00	
568	551 250,83	1 452 913,44		25,00	
567	551 251,53	1 452 914,20		25,00	
566	551 232,37	1 452 940,37		25,00	
565	551 227,79	1 452 946,36		25,00	
564	551 226,14	1 452 951,15		25,00	
563	551 219,25	1 452 986,94		25,00	
562	551 218,83	1 452 989,12		25,00	
561	551 214,35	1 452 994,90		25,00	
560	551 214,69	1 453 002,42		25,00	
559	551 208,81	1 453 029,60		25,00	
558	551 212,28	1 453 033,40		25,00	
557	551 212,73	1 453 053,60		25,00	
556	551 213,41	1 453 056,03		25,00	
555	551 213,14	1 453 061,84		25,00	
554	551 210,94	1 453 110,53		25,00	
553	551 210,43	1 453 111,75		25,00	
552	551 209,37	1 453 134,62		25,00	
551	551 210,61	1 453 137,02		25,00	
550	551 211,58	1 453 138,08		25,00	
549	551 207,91	1 453 140,97		25,00	
548	551 207,08	1 453 141,48		25,00	

**Раздел 2**

<b>Сведения о местоположении границ объекта</b>					
<b>1</b>	<b>2</b>	<b>3</b>	<b>4</b>	<b>5</b>	<b>6</b>
547	551 202,60	1 453 144,29	Картометрический метод	25,00	—
546	551 208,22	1 453 155,84		25,00	
545	551 214,18	1 453 162,40		25,00	
544	551 222,41	1 453 165,23		25,00	
543	551 272,17	1 453 166,04		25,00	
542	551 283,01	1 453 166,21		25,00	
541	551 304,82	1 453 164,17		25,00	
540	551 317,99	1 453 162,94		25,00	
539	551 334,51	1 453 159,90		25,00	
538	551 368,04	1 453 157,59		25,00	
537	551 369,53	1 453 153,87		25,00	
536	551 369,91	1 453 152,90		25,00	
535	551 385,37	1 453 151,85		25,00	
534	551 444,25	1 453 147,54		25,00	
533	551 527,85	1 453 141,41		25,00	
532	551 538,39	1 453 140,64		25,00	
531	551 550,42	1 453 139,74		25,00	
530	551 549,40	1 453 140,69		25,00	
529	551 540,53	1 453 148,99		25,00	
528	551 530,67	1 453 157,67		25,00	
527	551 526,53	1 453 160,30		25,00	
526	551 527,60	1 453 161,66		25,00	
525	551 529,28	1 453 163,85		25,00	
524	551 533,16	1 453 160,79		25,00	
523	551 537,79	1 453 157,15		25,00	
522	551 546,32	1 453 149,56		25,00	
521	551 553,96	1 453 141,95		25,00	
520	551 555,36	1 453 140,45		25,00	
519	551 562,75	1 453 132,35		25,00	
518	551 571,65	1 453 121,56		25,00	
517	551 576,72	1 453 114,39		25,00	
516	551 581,67	1 453 106,68		25,00	
515	551 587,29	1 453 096,74		25,00	
514	551 593,42	1 453 084,94		25,00	
513	551 597,48	1 453 075,55		25,00	
512	551 602,22	1 453 062,63		25,00	
511	551 606,38	1 453 048,29		25,00	
510	551 608,71	1 453 036,71		25,00	
509	551 610,08	1 453 028,17		25,00	
508	551 610,95	1 453 011,83		25,00	
507	551 611,04	1 453 001,89		25,00	
506	551 641,64	1 452 984,29		25,00	
505	551 652,08	1 452 978,69		25,00	
504	551 659,39	1 452 982,92		25,00	
503	551 663,01	1 452 984,78		25,00	
502	551 667,28	1 452 986,18		25,00	
501	551 683,59	1 452 987,82		25,00	
500	551 693,60	1 452 988,22		25,00	
499	551 700,95	1 452 988,04		25,00	
498	551 705,11	1 452 977,30		25,00	
497	551 708,47	1 452 967,50		25,00	
496	551 714,26	1 452 944,10		25,00	
495	551 717,04	1 452 932,90		25,00	
494	551 717,16	1 452 929,73		25,00	
493	551 716,86	1 452 926,98		25,00	

**Раздел 2**

Сведения о местоположении границ объекта					
1	2	3	4	5	6
492	551 716,27	1 452 923,53	Картометрический метод	25,00	—
491	551 715,19	1 452 920,80		25,00	
490	551 713,43	1 452 918,61		25,00	
489	551 711,46	1 452 917,36		25,00	
488	551 708,98	1 452 916,60		25,00	
487	551 695,62	1 452 912,48		25,00	
486	551 685,32	1 452 908,54		25,00	
485	551 683,00	1 452 908,60		25,00	
484	551 670,59	1 452 911,22		25,00	
483	551 659,65	1 452 915,38		25,00	
482	551 657,08	1 452 916,37		25,00	
481	551 652,23	1 452 919,06		25,00	
480	551 647,40	1 452 922,98		25,00	
479	551 610,90	1 452 976,61		25,00	
478	551 610,72	1 452 959,91		25,00	
477	551 611,10	1 452 933,81		25,00	
476	551 612,80	1 452 916,11		25,00	
475	551 614,00	1 452 902,79		25,00	
474	551 615,70	1 452 887,68		25,00	
473	551 616,91	1 452 872,94		25,00	
472	551 618,10	1 452 861,50		25,00	
471	551 620,60	1 452 847,91		25,00	
470	551 623,74	1 452 833,81		25,00	
469	551 628,61	1 452 817,84		25,00	
468	551 635,94	1 452 795,09		25,00	
467	551 641,55	1 452 775,58		25,00	
466	551 642,87	1 452 767,78		25,00	
465	551 650,80	1 452 721,05		25,00	
464	551 652,24	1 452 698,76		25,00	
463	551 646,75	1 452 576,82		25,00	
462	551 642,28	1 452 552,56		25,00	
461	551 649,81	1 452 541,91		25,00	
460	551 631,61	1 452 497,74		25,00	
459	551 668,54	1 452 479,86		25,00	
458	551 685,84	1 452 479,30		25,00	
457	551 707,25	1 452 473,60		25,00	
456	551 722,03	1 452 451,33		25,00	
455	551 720,48	1 452 437,22		25,00	
454	551 708,54	1 452 418,09		25,00	
453	551 678,33	1 452 390,94		25,00	
452	551 672,25	1 452 385,48		25,00	
451	551 666,76	1 452 385,00		25,00	
450	551 605,80	1 452 302,55		25,00	
449	551 584,55	1 452 265,19		25,00	
448	551 576,29	1 452 265,58		25,00	
447	551 566,05	1 452 266,06		25,00	
446	551 562,53	1 452 260,12		25,00	
445	551 560,33	1 452 253,96		25,00	
444	551 551,66	1 452 230,74		25,00	
443	551 534,29	1 452 237,70		25,00	
442	551 531,99	1 452 231,16		25,00	
441	551 528,60	1 452 208,08		25,00	
440	551 528,05	1 452 207,14		25,00	
439	551 521,76	1 452 211,66		25,00	
438	551 491,73	1 452 146,37		25,00	

**Раздел 2**

Сведения о местоположении границ объекта					
1	2	3	4	5	6
437	551 482,96	1 452 159,00	Картометрический метод	25,00	—
436	551 460,17	1 452 196,71		25,00	
435	551 463,79	1 452 215,06		25,00	
434	551 428,02	1 452 212,14		25,00	
433	551 419,87	1 452 212,18		25,00	
432	551 406,86	1 452 198,32		25,00	
431	551 376,97	1 452 245,49		25,00	
430	551 326,25	1 452 338,78		25,00	
429	551 300,05	1 452 356,89		25,00	
428	551 305,88	1 452 373,60		25,00	
427	551 311,12	1 452 375,76		25,00	
426	551 322,90	1 452 387,00		25,00	
425	551 365,16	1 452 447,14		25,00	
424	551 435,58	1 452 549,48		25,00	
423	551 420,45	1 452 560,43		25,00	
422	551 407,26	1 452 541,23		25,00	
421	551 400,64	1 452 524,05		25,00	
420	551 391,41	1 452 516,91		25,00	
419	551 390,18	1 452 507,85		25,00	
418	551 380,92	1 452 509,11		25,00	
417	551 339,61	1 452 515,62		25,00	
416	551 327,74	1 452 517,58		25,00	
415	551 328,34	1 452 527,13		25,00	
414	551 323,00	1 452 527,65		25,00	
413	551 330,61	1 452 581,36		25,00	
412	551 335,94	1 452 581,04		25,00	
411	551 337,47	1 452 589,85		25,00	
410	551 343,05	1 452 610,57		25,00	
409	551 308,60	1 452 617,00		25,00	
408	551 317,62	1 452 689,81		25,00	
407	551 322,18	1 452 798,15		25,00	
406	551 324,05	1 452 831,66		25,00	
Вырез 1 из 2					
578	551 607,00	1 452 969,84	Картометрический метод	25,00	—
579	551 606,58	1 452 952,25		25,00	
580	551 604,38	1 452 935,34		25,00	
581	551 603,06	1 452 925,25		25,00	
582	551 595,25	1 452 893,77		25,00	
583	551 585,57	1 452 869,57		25,00	
584	551 571,38	1 452 828,13		25,00	
585	551 563,36	1 452 804,65		25,00	
586	551 542,15	1 452 733,19		25,00	
587	551 550,56	1 452 735,90		25,00	
588	551 565,08	1 452 741,52		25,00	
589	551 572,97	1 452 741,24		25,00	
590	551 600,64	1 452 739,17		25,00	
591	551 610,47	1 452 727,72		25,00	
592	551 643,37	1 452 718,05		25,00	
593	551 646,95	1 452 720,86		25,00	
594	551 644,92	1 452 733,10		25,00	
595	551 642,40	1 452 748,18		25,00	
596	551 639,14	1 452 766,52		25,00	
597	551 635,72	1 452 781,34		25,00	
598	551 629,38	1 452 802,87		25,00	
599	551 625,31	1 452 814,84		25,00	

**Раздел 2**

Сведения о местоположении границ объекта					
1	2	3	4	5	6
600	551 621,10	1 452 827,98	Картометрический метод	25,00	—
601	551 615,78	1 452 851,79		25,00	
602	551 613,58	1 452 864,06		25,00	
603	551 612,66	1 452 875,81		25,00	
604	551 610,93	1 452 893,30		25,00	
605	551 608,25	1 452 921,70		25,00	
606	551 607,09	1 452 934,45		25,00	
607	551 607,04	1 452 944,37		25,00	
608	551 606,96	1 452 958,64		25,00	
578	551 607,00	1 452 969,84		25,00	
Вырез 2 из 2					
609	551 340,04	1 452 846,29	Картометрический метод	25,00	—
610	551 393,45	1 452 842,63		25,00	
611	551 415,91	1 452 835,70		25,00	
612	551 428,88	1 452 839,87		25,00	
613	551 456,29	1 452 903,68		25,00	
614	551 447,27	1 452 941,29		25,00	
615	551 435,56	1 452 931,12		25,00	
616	551 397,78	1 452 898,30		25,00	
617	551 389,65	1 452 888,55		25,00	
618	551 387,88	1 452 886,73		25,00	
619	551 370,73	1 452 872,04		25,00	
620	551 361,28	1 452 863,70		25,00	
609	551 340,04	1 452 846,29		25,00	
Терзона ПП(10)					
578	551 607,00	1 452 969,84	Картометрический метод	25,00	—
579	551 606,58	1 452 952,25		25,00	
580	551 604,38	1 452 935,34		25,00	
581	551 603,06	1 452 925,25		25,00	
582	551 595,25	1 452 893,77		25,00	
583	551 585,57	1 452 869,57		25,00	
584	551 571,38	1 452 828,13		25,00	
585	551 563,36	1 452 804,65		25,00	
586	551 542,15	1 452 733,19		25,00	
587	551 550,56	1 452 735,90		25,00	
588	551 565,08	1 452 741,52		25,00	
589	551 572,97	1 452 741,24		25,00	
590	551 600,64	1 452 739,17		25,00	
591	551 610,47	1 452 727,72		25,00	
592	551 643,37	1 452 718,05		25,00	
593	551 646,95	1 452 720,86		25,00	
594	551 644,92	1 452 733,10		25,00	
595	551 642,40	1 452 748,18		25,00	
596	551 639,14	1 452 766,52		25,00	
597	551 635,72	1 452 781,34		25,00	
598	551 629,38	1 452 802,87		25,00	
599	551 625,31	1 452 814,84		25,00	
600	551 621,10	1 452 827,98		25,00	
601	551 615,78	1 452 851,79		25,00	
602	551 613,58	1 452 864,06		25,00	
603	551 612,66	1 452 875,81		25,00	
604	551 610,93	1 452 893,30		25,00	
605	551 608,25	1 452 921,70		25,00	
606	551 607,09	1 452 934,45		25,00	
607	551 607,04	1 452 944,37		25,00	

**Раздел 2**

Сведения о местоположении границ объекта					
1	2	3	4	5	6
608	551 606,96	1 452 958,64	Картометрический метод	25,00	—
578	551 607,00	1 452 969,84		25,00	
Терзона ПП(11)					
609	551 340,04	1 452 846,29	Картометрический метод	25,00	—
610	551 393,45	1 452 842,63		25,00	
611	551 415,91	1 452 835,70		25,00	
612	551 428,88	1 452 839,87		25,00	
613	551 456,29	1 452 903,68		25,00	
614	551 447,27	1 452 941,29		25,00	
615	551 435,56	1 452 931,12		25,00	
616	551 397,78	1 452 898,30		25,00	
617	551 389,65	1 452 888,55		25,00	
618	551 387,88	1 452 886,73		25,00	
619	551 370,73	1 452 872,04		25,00	
620	551 361,28	1 452 863,70		25,00	
609	551 340,04	1 452 846,29	25,00		
Терзона ПП(12)					
621	551 975,22	1 449 961,99	Картометрический метод	25,00	—
622	551 981,18	1 450 012,31		25,00	
623	551 989,28	1 450 080,64		25,00	
624	551 991,56	1 450 092,24		25,00	
625	551 993,56	1 450 111,72		25,00	
626	551 995,06	1 450 126,20		25,00	
627	551 999,40	1 450 137,35		25,00	
628	551 999,65	1 450 145,23		25,00	
629	551 996,54	1 450 149,70		25,00	
630	551 991,18	1 450 151,08		25,00	
631	551 989,54	1 450 151,27		25,00	
632	551 989,96	1 450 199,05		25,00	
633	551 932,97	1 450 200,03		25,00	
634	551 930,48	1 450 203,46		25,00	
635	551 927,75	1 450 204,69		25,00	
636	551 919,50	1 450 204,37		25,00	
637	551 920,20	1 450 177,10		25,00	
638	551 922,42	1 450 173,73		25,00	
639	551 925,36	1 450 171,34		25,00	
640	551 924,63	1 450 129,72		25,00	
641	551 924,34	1 450 113,02		25,00	
642	551 923,43	1 450 061,14		25,00	
643	551 921,72	1 449 962,85		25,00	
621	551 975,22	1 449 961,99		25,00	
Терзона ПП(13)					
644	552 338,24	1 450 066,24	Картометрический метод	25,00	—
645	552 338,07	1 450 077,40		25,00	
646	552 337,50	1 450 102,65		25,00	
647	552 294,52	1 450 105,41		25,00	
648	552 298,36	1 450 053,00		25,00	
649	552 310,72	1 450 053,65		25,00	
650	552 323,27	1 450 056,17		25,00	
651	552 329,02	1 450 058,36		25,00	
652	552 334,73	1 450 061,33		25,00	
644	552 338,24	1 450 066,24		25,00	
Терзона ПП(14)					
653	552 404,22	1 450 503,84	Картометрический метод	25,00	—
654	552 431,82	1 450 523,32		25,00	

**Раздел 2**

Сведения о местоположении границ объекта					
1	2	3	4	5	6
655	552 421,66	1 450 598,78	Картометрический метод	25,00	—
656	552 413,08	1 450 636,50		25,00	
657	552 404,41	1 450 641,59		25,00	
658	552 394,07	1 450 640,10		25,00	
659	552 385,77	1 450 636,20		25,00	
660	552 374,79	1 450 631,10		25,00	
661	552 353,20	1 450 626,45		25,00	
662	552 352,50	1 450 629,56		25,00	
663	552 348,82	1 450 628,75		25,00	
664	552 349,49	1 450 625,64		25,00	
665	552 344,88	1 450 624,65		25,00	
666	552 336,44	1 450 623,11		25,00	
667	552 337,42	1 450 617,67		25,00	
668	552 303,34	1 450 611,55		25,00	
669	552 302,62	1 450 600,34		25,00	
670	552 305,23	1 450 574,89		25,00	
671	552 305,72	1 450 568,03		25,00	
672	552 304,18	1 450 558,43		25,00	
673	552 301,45	1 450 541,30		25,00	
674	552 301,59	1 450 536,54		25,00	
675	552 305,57	1 450 499,06		25,00	
676	552 317,86	1 450 498,44		25,00	
677	552 318,57	1 450 491,04		25,00	
678	552 336,99	1 450 482,23		25,00	
679	552 349,04	1 450 483,26		25,00	
680	552 370,88	1 450 486,49		25,00	
681	552 371,16	1 450 483,58		25,00	
682	552 374,61	1 450 483,74		25,00	
683	552 393,05	1 450 496,49		25,00	
653	552 404,22	1 450 503,84		25,00	
Терзона ПП(15)					
684	552 139,56	1 450 495,05	Картометрический метод	25,00	—
685	552 161,59	1 450 494,96		25,00	
686	552 230,09	1 450 494,80		25,00	
687	552 229,27	1 450 416,21		25,00	
688	552 229,04	1 450 391,00		25,00	
689	552 235,17	1 450 391,10		25,00	
690	552 236,18	1 450 487,96		25,00	
691	552 303,75	1 450 487,05		25,00	
692	552 337,30	1 450 470,97		25,00	
693	552 349,17	1 450 390,83		25,00	
694	552 347,35	1 450 311,77		25,00	
695	552 347,70	1 450 303,47		25,00	
696	552 376,84	1 450 302,23		25,00	
697	552 382,66	1 450 309,28		25,00	
698	552 397,78	1 450 294,36		25,00	
699	552 391,98	1 450 288,50		25,00	
700	552 391,14	1 450 209,57		25,00	
701	552 327,24	1 450 202,43		25,00	
702	552 297,61	1 450 183,46		25,00	
703	552 267,59	1 450 176,99		25,00	
704	552 263,69	1 450 179,62		25,00	
705	552 262,40	1 450 185,59		25,00	
706	552 264,18	1 450 223,46		25,00	
707	552 268,47	1 450 233,30		25,00	



**Раздел 2**

Сведения о местоположении границ объекта					
1	2	3	4	5	6
708	552 264,46	1 450 241,51	Картометрический метод	25,00	—
709	552 254,41	1 450 252,97		25,00	
710	552 259,77	1 450 305,85		25,00	
711	552 264,57	1 450 313,47		25,00	
712	552 250,23	1 450 315,66		25,00	
713	552 248,86	1 450 269,81		25,00	
714	552 233,38	1 450 270,06		25,00	
715	552 227,37	1 450 270,30		25,00	
716	552 227,08	1 450 248,08		25,00	
717	552 155,01	1 450 250,89		25,00	
718	552 158,41	1 450 313,14		25,00	
719	552 188,10	1 450 319,51		25,00	
720	552 188,68	1 450 350,32		25,00	
721	552 189,29	1 450 381,97		25,00	
722	552 166,12	1 450 383,47		25,00	
723	552 156,82	1 450 384,05		25,00	
724	552 154,88	1 450 354,18		25,00	
725	552 152,75	1 450 332,14		25,00	
726	552 148,56	1 450 288,92		25,00	
727	552 144,27	1 450 260,59		25,00	
728	552 141,56	1 450 254,12		25,00	
729	552 081,31	1 450 255,94		25,00	
730	552 077,88	1 450 256,02		25,00	
731	552 079,34	1 450 265,75		25,00	
732	552 097,77	1 450 348,75		25,00	
733	552 116,89	1 450 429,43		25,00	
734	552 131,10	1 450 485,44		25,00	
735	552 132,22	1 450 490,40		25,00	
684	552 139,56	1 450 495,05		25,00	
Терзона ПП(16)					
736	552 159,64	1 451 077,20	Картометрический метод	25,00	—
737	552 171,00	1 451 065,28		25,00	
738	552 183,56	1 451 050,69		25,00	
739	552 201,40	1 451 031,19		25,00	
740	552 218,11	1 451 012,19		25,00	
741	552 242,61	1 450 984,58		25,00	
742	552 266,49	1 450 956,80		25,00	
743	552 287,72	1 450 931,39		25,00	
744	552 303,99	1 450 910,98		25,00	
745	552 378,76	1 450 812,66		25,00	
746	552 373,70	1 450 775,90		25,00	
747	552 368,88	1 450 743,50		25,00	
748	552 366,90	1 450 739,89		25,00	
749	552 351,91	1 450 714,59		25,00	
750	552 369,55	1 450 687,12		25,00	
751	552 369,08	1 450 684,02		25,00	
752	552 367,26	1 450 681,44		25,00	
753	552 364,62	1 450 679,25		25,00	
754	552 353,23	1 450 671,91		25,00	
755	552 345,91	1 450 667,19		25,00	
756	552 339,57	1 450 676,77		25,00	
757	552 332,42	1 450 672,03		25,00	
758	552 318,00	1 450 694,94		25,00	
759	552 313,15	1 450 693,35		25,00	
760	552 308,94	1 450 691,98		25,00	

**Раздел 2**

<b>Сведения о местоположении границ объекта</b>					
<b>1</b>	<b>2</b>	<b>3</b>	<b>4</b>	<b>5</b>	<b>6</b>
761	552 303,87	1 450 692,01	Картометрический метод	25,00	—
762	552 299,87	1 450 683,34		25,00	
763	552 298,66	1 450 665,24		25,00	
764	552 298,74	1 450 641,08		25,00	
765	552 290,05	1 450 640,91		25,00	
766	552 290,89	1 450 580,56		25,00	
767	552 291,12	1 450 562,09		25,00	
768	552 289,52	1 450 556,84		25,00	
769	552 287,17	1 450 551,26		25,00	
770	552 282,93	1 450 545,59		25,00	
771	552 275,69	1 450 537,35		25,00	
772	552 256,99	1 450 517,12		25,00	
773	552 242,49	1 450 513,07		25,00	
774	552 237,61	1 450 512,37		25,00	
775	552 226,69	1 450 512,40		25,00	
776	552 217,76	1 450 512,86		25,00	
777	552 217,43	1 450 563,32		25,00	
778	552 217,62	1 450 587,27		25,00	
779	552 209,34	1 450 587,45		25,00	
780	552 195,70	1 450 587,76		25,00	
781	552 196,02	1 450 601,98		25,00	
782	552 191,96	1 450 602,58		25,00	
783	552 189,11	1 450 578,95		25,00	
784	552 184,87	1 450 543,75		25,00	
785	552 183,42	1 450 515,61		25,00	
786	552 181,06	1 450 512,99		25,00	
787	552 177,73	1 450 511,68		25,00	
788	552 157,36	1 450 515,71		25,00	
789	552 149,80	1 450 518,37		25,00	
790	552 139,65	1 450 520,36		25,00	
791	552 132,52	1 450 522,17		25,00	
792	552 125,01	1 450 524,07		25,00	
793	552 126,27	1 450 530,17		25,00	
794	552 130,29	1 450 529,53		25,00	
795	552 131,10	1 450 535,12		25,00	
796	552 127,45	1 450 536,38		25,00	
797	552 133,72	1 450 555,66		25,00	
798	552 140,24	1 450 580,66		25,00	
799	552 141,04	1 450 586,00		25,00	
800	552 144,57	1 450 609,54		25,00	
801	552 150,06	1 450 646,03		25,00	
802	552 151,95	1 450 645,68		25,00	
803	552 152,28	1 450 649,34		25,00	
804	552 153,19	1 450 649,19		25,00	
805	552 153,88	1 450 652,26		25,00	
806	552 151,38	1 450 652,90		25,00	
807	552 157,70	1 450 688,62		25,00	
808	552 179,63	1 450 774,23		25,00	
809	552 178,30	1 450 792,60		25,00	
810	552 220,42	1 450 795,56		25,00	
811	552 225,95	1 450 795,94		25,00	
812	552 244,31	1 450 797,24		25,00	
813	552 261,16	1 450 688,32		25,00	
814	552 287,76	1 450 692,42		25,00	
815	552 284,85	1 450 724,87		25,00	

**Раздел 2**

Сведения о местоположении границ объекта					
1	2	3	4	5	6
816	552 283,35	1 450 726,50	Картометрический метод	25,00	—
817	552 275,15	1 450 735,80		25,00	
818	552 273,47	1 450 745,87		25,00	
819	552 272,17	1 450 756,41		25,00	
820	552 269,04	1 450 769,70		25,00	
821	552 262,54	1 450 794,83		25,00	
822	552 260,32	1 450 804,39		25,00	
823	552 256,24	1 450 813,93		25,00	
824	552 223,18	1 450 870,24		25,00	
825	552 185,89	1 450 918,39		25,00	
826	552 179,46	1 450 925,79		25,00	
827	552 177,99	1 450 928,78		25,00	
828	552 161,75	1 450 945,37		25,00	
829	552 143,67	1 450 966,43		25,00	
830	552 137,88	1 450 974,95		25,00	
831	552 142,54	1 450 977,91		25,00	
832	552 148,10	1 450 969,72		25,00	
833	552 151,61	1 450 972,33		25,00	
834	552 140,26	1 451 007,97		25,00	
835	552 127,04	1 451 057,33		25,00	
836	552 135,61	1 451 063,62	25,00		
736	552 159,64	1 451 077,20	25,00		
Терзона III(17)					
837	552 107,63	1 450 229,76	Картометрический метод	25,00	—
838	552 173,97	1 450 228,48		25,00	
839	552 235,65	1 450 227,15		25,00	
840	552 222,34	1 450 101,85		25,00	
841	552 222,09	1 450 059,62		25,00	
842	552 208,64	1 450 059,61		25,00	
843	552 166,24	1 450 059,57		25,00	
844	552 042,39	1 450 060,99		25,00	
845	552 051,00	1 450 126,02		25,00	
846	552 061,78	1 450 177,42		25,00	
847	552 072,35	1 450 225,00		25,00	
848	552 081,14	1 450 227,55		25,00	
837	552 107,63	1 450 229,76	25,00		
Терзона III(18)					
849	552 136,58	1 449 820,38	Картометрический метод	25,00	—
850	552 140,87	1 449 885,93		25,00	
851	552 160,61	1 449 912,86		25,00	
852	552 197,84	1 449 947,91		25,00	
853	552 202,53	1 449 965,44		25,00	
854	552 205,16	1 449 989,40		25,00	
855	552 204,83	1 449 998,83		25,00	
856	552 196,55	1 450 011,20		25,00	
857	552 194,39	1 450 029,47		25,00	
858	552 161,35	1 450 040,65		25,00	
859	552 161,40	1 450 044,50		25,00	
860	552 104,50	1 450 045,28		25,00	
861	552 029,90	1 450 052,54		25,00	
862	552 018,98	1 449 998,13		25,00	
863	552 014,32	1 449 977,42		25,00	
864	552 010,31	1 449 959,65		25,00	
865	552 003,49	1 449 912,46		25,00	
866	551 999,67	1 449 906,94		25,00	

**Раздел 2**

Сведения о местоположении границ объекта					
1	2	3	4	5	6
867	551 991,52	1 449 867,88	Картометрический метод	25,00	—
868	551 986,63	1 449 844,47		25,00	
869	551 982,58	1 449 795,75		25,00	
870	552 048,95	1 449 791,71		25,00	
871	552 049,52	1 449 800,75		25,00	
872	552 116,17	1 449 796,50		25,00	
873	552 117,62	1 449 821,66		25,00	
849	552 136,58	1 449 820,38		25,00	
Терзона ПП(19)					
874	551 871,31	1 449 859,58	Картометрический метод	25,00	—
875	551 870,18	1 450 017,26		25,00	
876	551 876,13	1 450 030,19		25,00	
877	551 888,50	1 450 040,11		25,00	
878	551 886,50	1 450 102,03		25,00	
879	551 816,89	1 450 103,17		25,00	
880	551 819,48	1 450 163,26		25,00	
881	551 888,34	1 450 161,68		25,00	
882	551 887,87	1 450 183,32		25,00	
883	551 858,68	1 450 182,08		25,00	
884	551 840,17	1 450 183,22		25,00	
885	551 833,71	1 450 183,19		25,00	
886	551 799,34	1 450 184,03		25,00	
887	551 743,37	1 450 185,15		25,00	
888	551 660,96	1 450 187,05		25,00	
889	551 625,97	1 450 187,33		25,00	
890	551 623,67	1 450 182,13		25,00	
891	551 621,51	1 450 100,45		25,00	
892	551 621,28	1 450 091,94		25,00	
893	551 616,27	1 450 084,32		25,00	
894	551 605,67	1 450 085,05		25,00	
895	551 601,72	1 449 944,08		25,00	
896	551 702,41	1 449 869,75		25,00	
897	551 712,60	1 449 862,80		25,00	
898	551 745,55	1 449 839,24		25,00	
899	551 753,79	1 449 835,38		25,00	
900	551 766,21	1 449 835,25		25,00	
901	551 766,18	1 449 834,00		25,00	
902	551 788,20	1 449 833,50		25,00	
903	551 788,25	1 449 835,02		25,00	
904	551 792,40	1 449 834,98		25,00	
905	551 817,44	1 449 834,37		25,00	
906	551 824,24	1 449 834,71		25,00	
907	551 842,87	1 449 833,99		25,00	
874	551 871,31	1 449 859,58		25,00	
Терзона ПП(20)					
908	551 936,67	1 450 973,42	Картометрический метод	25,00	—
909	551 932,42	1 450 982,90		25,00	
910	551 912,76	1 451 023,20		25,00	
911	551 901,46	1 451 048,50		25,00	
912	551 855,37	1 451 026,76		25,00	
913	551 837,58	1 451 018,37		25,00	
914	551 837,89	1 451 017,55		25,00	
915	551 841,20	1 451 009,02		25,00	
916	551 843,62	1 451 002,76		25,00	
917	551 843,94	1 451 001,93		25,00	

**Раздел 2**

Сведения о местоположении границ объекта					
1	2	3	4	5	6
918	551 844,38	1 451 000,97	Картометрический метод	25,00	—
919	551 847,17	1 450 995,41		25,00	
920	551 879,06	1 450 931,83		25,00	
921	551 881,56	1 450 927,00		25,00	
922	551 905,14	1 450 935,82		25,00	
923	551 906,28	1 450 932,86		25,00	
924	551 910,12	1 450 934,32		25,00	
925	551 908,12	1 450 938,94		25,00	
926	551 919,01	1 450 943,92		25,00	
927	551 927,32	1 450 947,71		25,00	
928	551 940,10	1 450 953,52		25,00	
929	551 943,69	1 450 955,16		25,00	
930	551 935,14	1 450 972,64	25,00		
908	551 936,67	1 450 973,42	25,00		
Терзона ПП(21)					
931	552 081,84	1 450 987,36	Картометрический метод	25,00	—
932	552 043,29	1 450 969,53		25,00	
933	552 040,75	1 450 974,90		25,00	
934	552 011,11	1 450 961,10		25,00	
935	552 024,80	1 450 921,32		25,00	
936	552 026,42	1 450 916,60		25,00	
937	552 029,83	1 450 902,54		25,00	
938	552 033,85	1 450 903,43		25,00	
939	552 034,99	1 450 895,54		25,00	
940	552 038,86	1 450 868,57		25,00	
941	552 039,57	1 450 861,75		25,00	
942	552 059,42	1 450 862,07		25,00	
943	552 060,45	1 450 798,77		25,00	
944	552 053,78	1 450 798,77		25,00	
945	552 042,15	1 450 798,43		25,00	
946	552 040,44	1 450 837,07		25,00	
947	551 981,04	1 450 828,98		25,00	
948	551 981,25	1 450 826,91		25,00	
949	551 981,04	1 450 826,20		25,00	
950	551 981,56	1 450 822,84		25,00	
951	551 982,32	1 450 821,06		25,00	
952	551 982,68	1 450 815,89		25,00	
953	551 984,66	1 450 799,31		25,00	
954	551 987,50	1 450 776,28		25,00	
955	551 987,99	1 450 773,77		25,00	
956	551 988,84	1 450 771,30		25,00	
957	551 990,34	1 450 769,58		25,00	
958	551 992,01	1 450 758,37		25,00	
959	551 992,40	1 450 755,79		25,00	
960	551 996,15	1 450 743,56		25,00	
961	551 997,94	1 450 739,91		25,00	
962	551 998,25	1 450 736,32		25,00	
963	552 011,07	1 450 728,02		25,00	
964	551 978,04	1 450 729,65		25,00	
965	551 979,48	1 450 722,51	25,00		
966	551 965,38	1 450 722,73	25,00		
967	551 962,05	1 450 721,88	25,00		
968	551 961,52	1 450 701,81	25,00		
969	551 960,86	1 450 677,19	25,00		
970	551 946,14	1 450 676,95	25,00		

**Раздел 2**

<b>Сведения о местоположении границ объекта</b>					
<b>1</b>	<b>2</b>	<b>3</b>	<b>4</b>	<b>5</b>	<b>6</b>
971	551 946,09	1 450 671,26	Картометрический метод	25,00	—
972	551 954,94	1 450 667,00		25,00	
973	551 966,38	1 450 664,16		25,00	
974	551 988,41	1 450 658,69		25,00	
975	551 964,48	1 450 613,77		25,00	
976	551 955,29	1 450 613,50		25,00	
977	551 950,45	1 450 609,43		25,00	
978	551 956,32	1 450 603,36		25,00	
979	551 966,75	1 450 603,01		25,00	
980	551 975,18	1 450 602,72		25,00	
981	551 973,41	1 450 585,53		25,00	
982	551 966,77	1 450 549,55		25,00	
983	551 965,04	1 450 549,25		25,00	
984	551 952,42	1 450 550,30		25,00	
985	551 914,02	1 450 553,51		25,00	
986	551 913,75	1 450 523,21		25,00	
987	551 913,65	1 450 512,53		25,00	
988	551 906,56	1 450 516,06		25,00	
989	551 906,14	1 450 498,30		25,00	
990	551 913,99	1 450 503,89		25,00	
991	551 909,54	1 450 497,68		25,00	
992	551 908,28	1 450 394,04		25,00	
993	551 912,32	1 450 390,22		25,00	
994	551 913,46	1 450 354,02		25,00	
995	551 912,50	1 450 266,58		25,00	
996	551 920,24	1 450 258,94		25,00	
997	551 928,14	1 450 253,98		25,00	
998	551 952,48	1 450 254,28		25,00	
999	551 962,48	1 450 254,40		25,00	
1000	551 985,92	1 450 255,90		25,00	
1001	552 006,88	1 450 257,46		25,00	
1002	552 006,68	1 450 260,53		25,00	
1003	552 036,64	1 450 266,01		25,00	
1004	552 039,71	1 450 269,93		25,00	
1005	552 041,16	1 450 275,44		25,00	
1006	552 040,51	1 450 293,49		25,00	
1007	552 043,15	1 450 307,38		25,00	
1008	552 049,53	1 450 351,21		25,00	
1009	552 056,21	1 450 397,09		25,00	
1010	552 058,97	1 450 407,91		25,00	
1011	552 079,93	1 450 447,94		25,00	
1012	552 090,80	1 450 494,05		25,00	
1013	552 093,18	1 450 504,13		25,00	
1014	552 094,56	1 450 529,36		25,00	
1015	552 085,75	1 450 534,86		25,00	
1016	552 094,48	1 450 550,07		25,00	
1017	552 107,86	1 450 575,42		25,00	
1018	552 104,70	1 450 581,54		25,00	
1019	552 106,60	1 450 586,15		25,00	
1020	552 106,14	1 450 586,39		25,00	
1021	552 113,86	1 450 609,78		25,00	
1022	552 116,70	1 450 619,24		25,00	
1023	552 118,81	1 450 626,28		25,00	
1024	552 135,02	1 450 685,95		25,00	
1025	552 141,12	1 450 708,45		25,00	

**Раздел 2**

Сведения о местоположении границ объекта					
1	2	3	4	5	6
1026	552 144,62	1 450 724,65	Картометрический метод	25,00	—
1027	552 146,93	1 450 754,27		25,00	
1028	552 150,15	1 450 795,49		25,00	
1029	552 147,86	1 450 850,07		25,00	
1030	552 145,56	1 450 869,97		25,00	
1031	552 135,57	1 450 905,71		25,00	
1032	552 134,03	1 450 908,26		25,00	
1033	552 132,06	1 450 914,22		25,00	
1034	552 132,10	1 450 915,08		25,00	
1035	552 129,40	1 450 930,21		25,00	
1036	552 125,68	1 450 939,31		25,00	
1037	552 123,56	1 450 938,37		25,00	
1038	552 117,33	1 450 954,88		25,00	
1039	552 114,99	1 450 954,19		25,00	
1040	552 107,92	1 450 952,67		25,00	
1041	552 103,29	1 450 969,46		25,00	
1042	552 092,54	1 450 970,42		25,00	
1043	552 089,67	1 450 970,40	25,00		
931	552 081,84	1 450 987,36	25,00		
Терзона ПП(22)					
1044	551 104,66	1 450 035,88	Картометрический метод	25,00	—
1045	551 079,29	1 450 047,64		25,00	
1046	551 091,73	1 450 115,57		25,00	
1047	551 056,95	1 450 157,06		25,00	
1048	551 052,77	1 450 134,36		25,00	
1049	551 067,28	1 450 124,20		25,00	
1050	551 062,80	1 450 107,93		25,00	
1051	551 052,07	1 450 105,12		25,00	
1052	551 044,21	1 450 106,74		25,00	
1053	551 045,34	1 450 113,01		25,00	
1054	551 037,96	1 450 114,33		25,00	
1055	551 034,06	1 450 092,08		25,00	
1056	551 044,40	1 450 090,46		25,00	
1057	551 030,78	1 450 015,51		25,00	
1058	551 095,63	1 450 000,18		25,00	
1044	551 104,66	1 450 035,88	25,00		
Терзона ПП(23)					
1059	551 148,28	1 449 981,40	Картометрический метод	25,00	—
1060	551 142,02	1 450 018,56		25,00	
1061	551 104,66	1 450 035,88		25,00	
1062	551 095,63	1 450 000,18		25,00	
1063	551 030,78	1 450 015,51		25,00	
1064	551 044,40	1 450 090,46		25,00	
1065	551 034,06	1 450 092,08		25,00	
1066	551 037,96	1 450 114,33		25,00	
1067	551 045,34	1 450 113,01		25,00	
1068	551 044,21	1 450 106,74		25,00	
1069	551 052,07	1 450 105,12		25,00	
1070	551 062,80	1 450 107,93		25,00	
1071	551 067,28	1 450 124,20		25,00	
1072	551 052,77	1 450 134,36		25,00	
1073	551 056,95	1 450 157,06		25,00	
1074	551 044,29	1 450 172,18		25,00	
1075	550 945,27	1 450 174,36		25,00	
1076	550 918,46	1 450 082,91		25,00	

**Раздел 2**

Сведения о местоположении границ объекта					
1	2	3	4	5	6
1077	550 827,46	1 449 713,44	Картометрический метод	25,00	—
1078	550 844,23	1 449 637,70		25,00	
1079	550 916,41	1 449 608,73		25,00	
1080	550 916,30	1 449 605,56		25,00	
1081	550 930,54	1 449 605,68		25,00	
1082	550 980,74	1 449 601,80		25,00	
1083	550 979,14	1 449 609,11		25,00	
1084	550 987,11	1 449 610,85		25,00	
1085	550 988,87	1 449 602,89		25,00	
1086	550 983,08	1 449 601,62		25,00	
1087	550 989,21	1 449 601,15		25,00	
1088	551 057,12	1 449 691,09		25,00	
1089	551 076,32	1 449 773,95		25,00	
1090	551 047,61	1 449 807,15		25,00	
1091	551 038,46	1 449 854,35		25,00	
1092	551 012,87	1 449 832,49		25,00	
1093	550 996,45	1 449 811,99		25,00	
1094	550 986,56	1 449 795,30		25,00	
1095	550 973,82	1 449 765,28		25,00	
1096	550 961,93	1 449 730,32		25,00	
1097	550 959,92	1 449 730,95		25,00	
1098	550 969,00	1 449 766,89		25,00	
1099	550 978,06	1 449 790,56		25,00	
1100	550 991,87	1 449 815,01		25,00	
1101	551 008,82	1 449 836,17		25,00	
1102	551 024,68	1 449 850,44		25,00	
1103	551 092,01	1 449 902,86		25,00	
1104	551 128,60	1 449 943,70	25,00		
1059	551 148,28	1 449 981,40	25,00		
Терзона ПП(24)					
1105	550 987,11	1 449 610,85	Картометрический метод	25,00	—
1106	550 979,14	1 449 609,11		25,00	
1107	550 980,74	1 449 601,80		25,00	
1108	550 980,89	1 449 601,14		25,00	
1109	550 983,08	1 449 601,62		25,00	
1110	550 988,87	1 449 602,89		25,00	
1105	550 987,11	1 449 610,85		25,00	
Терзона ПП(25)					
1111	551 331,56	1 450 067,98	Картометрический метод	25,00	—
1112	551 308,91	1 450 112,55		25,00	
1113	551 267,69	1 450 088,06		25,00	
1114	551 266,52	1 450 079,99		25,00	
1115	551 264,97	1 450 075,15		25,00	
1116	551 282,68	1 450 043,14		25,00	
1117	551 303,45	1 450 053,57		25,00	
1118	551 306,09	1 450 049,56		25,00	
1119	551 309,16	1 450 051,50		25,00	
1120	551 307,03	1 450 055,41		25,00	
1111	551 331,56	1 450 067,98		25,00	
Терзона ПП(26)					
1121	542 421,01	1 438 670,67	Картометрический метод	25,00	—
1122	542 383,91	1 438 672,86		25,00	
1123	542 150,76	1 438 224,87		25,00	
1124	542 165,33	1 438 209,55		25,00	
1125	542 174,33	1 438 211,30		25,00	



**Раздел 2**

Сведения о местоположении границ объекта					
1	2	3	4	5	6
1126	542 181,69	1 438 219,92	Картометрический метод	25,00	—
1121	542 421,01	1 438 670,67		25,00	
Терзона ПП(27)					
1127	551 274,37	1 453 469,71	Картометрический метод	25,00	—
1128	551 296,61	1 453 464,46		25,00	
1129	551 293,64	1 453 453,22		25,00	
1130	551 274,46	1 453 457,12		25,00	
1131	551 275,38	1 453 325,04		25,00	
1132	551 311,52	1 453 287,22		25,00	
1133	551 483,84	1 453 266,20		25,00	
1134	551 663,04	1 453 244,30		25,00	
1135	551 710,02	1 453 275,86		25,00	
1136	551 706,46	1 453 527,78		25,00	
1137	551 562,16	1 453 623,10		25,00	
1138	551 513,40	1 453 509,38		25,00	
1139	551 459,34	1 453 535,14		25,00	
1140	551 490,92	1 453 606,82		25,00	
1141	551 428,84	1 453 643,00		25,00	
1142	551 432,79	1 453 652,11		25,00	
1143	551 397,95	1 453 699,23		25,00	
1144	551 303,54	1 453 636,36		25,00	
1145	551 273,73	1 453 562,45		25,00	
1127	551 274,37	1 453 469,71		25,00	
Терзона ПП(28)					
1146	552 042,15	1 450 798,43	Картометрический метод	25,00	—
1147	552 053,78	1 450 798,77		25,00	
1148	552 060,45	1 450 798,77		25,00	
1149	552 059,42	1 450 862,07		25,00	
1150	552 039,57	1 450 861,75		25,00	
1151	552 040,44	1 450 837,07		25,00	
1146	552 042,15	1 450 798,43		25,00	
3. Сведения о характерных точках части (частей) границы объекта					
1	2	3	4	5	6
—	—	—	—	—	—

## Раздел 3

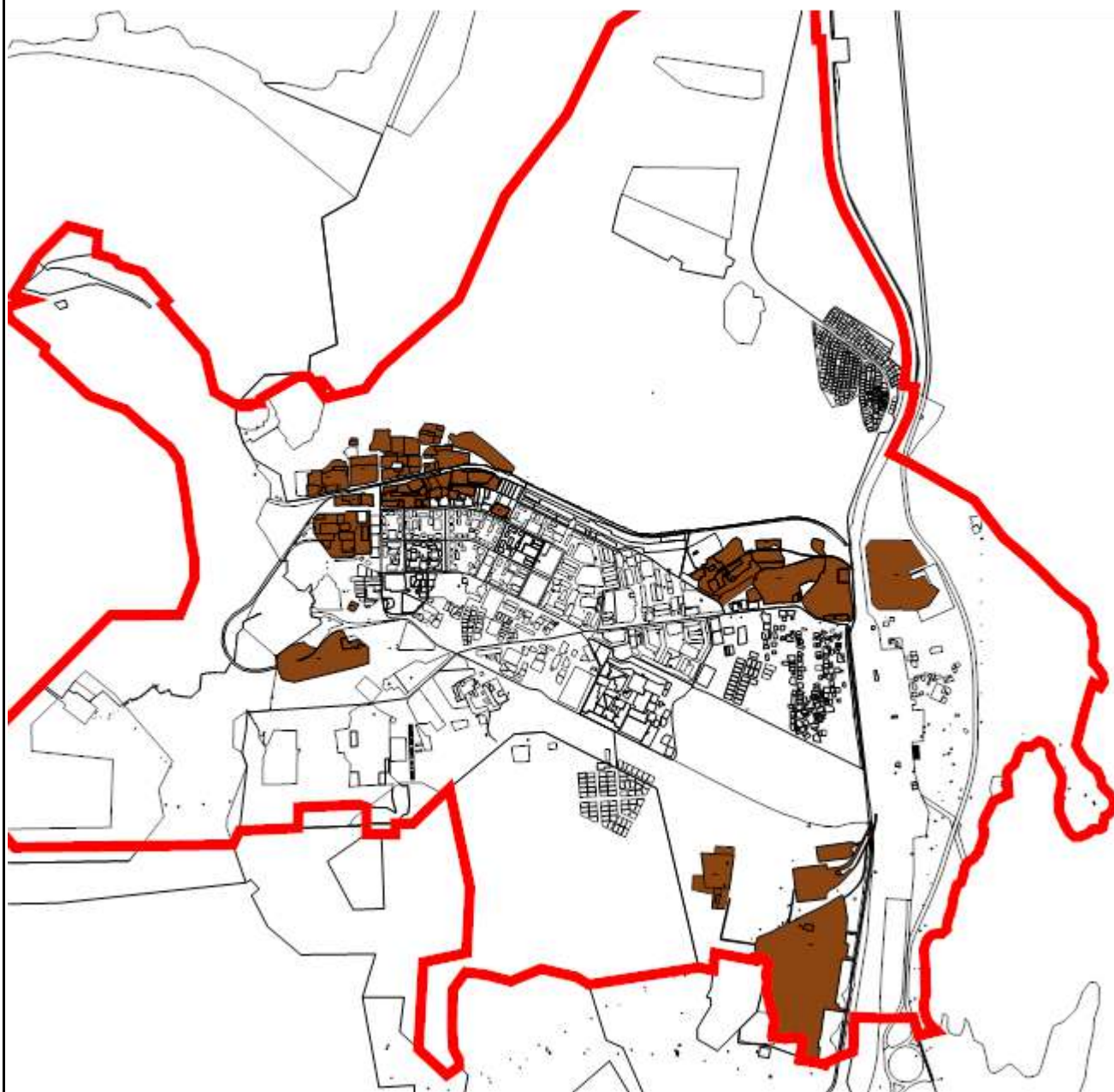
### Сведения о местоположении измененных (уточненных) границ объекта

## 1. Система координат МСК-51

## 2. Сведения о характерных точках границ объекта





Обозначение характерных точек границы	Существующие координаты, м		Измененные (уточненные) координаты, м		Метод определения координат характерной точки	Средняя квадратическа я погрешность положения характерной точки (Mt), м	Описание обозначения точки на местности (при наличии)
	X	Y	X	Y			
1	2	3	4	5	6	7	8
—	—	—	—	—	—	—	—
3. Сведения о характерных точках части (частей) границы объекта							
1	2	3	4	5	6	7	8
—	—	—	—	—	—	—	—

**Раздел 4**  
**План границ объекта**



**Масштаб 1:40 000**

**Используемые условные знаки и обозначения:**

-  - Граница муниципального образования
-  - Граница населенного пункта
-  - Границы земельного участка
-  - ЗПО - Зона производственных объектов

Подпись \_\_\_\_\_ Дата « 24 » \_\_\_\_\_ мая 20 22 г.





Место для оттиска печати (при наличии) лица, составившего описание местоположения границ объекта

**Раздел 4**  
**План границ объекта**



**Масштаб 1:100 000**

**Используемые условные знаки и обозначения:**

-  - Граница муниципального образования
-  - Граница населенного пункта
-  - Границы земельного участка
-  - ПП - Зона производственных объектов

Подпись \_\_\_\_\_ Дата « 24 » \_\_\_\_\_ мая 20 22 г.

Место для оттиска печати (при наличии) лица, составившего описание местоположения границ объекта

Прохождение границы		Описание прохождения границы
от точки	до точки	
1	2	3
—	—	—

**ОПИСАНИЕ МЕСТОПОЛОЖЕНИЯ ГРАНИЦ**  
**Зона коммунально-складских объектов (ПК)**

(наименование объекта, местоположение границ которого описано (далее - объект))

**Раздел 1**

Сведения об объекте		
№ п/п	Характеристики объекта	Описание характеристик
1	2	3
1	Местоположение объекта	Мурманская область, г Оленегорск
2	Площадь объекта ± величина погрешности определения площади ( $P \pm \Delta P$ )	98 367 м <sup>2</sup> ± 25 м <sup>2</sup>
3	Иные характеристики объекта	Вид объекта реестра границ: Территориальная зона

**Раздел 2**

Сведения о местоположении границ объекта					
<b>1. Система координат</b> МСК-51					
<b>2. Сведения о характерных точках границ объекта</b>					
Обозначение характерных точек границ	Координаты, м		Метод определения координат характерной точки	Средняя квадратическая погрешность положения характерной точки (Mt), м	Описание обозначения точки на местности (при наличии)
	X	Y			
1	2	3	4	5	6
Терзона ПК(1)					
1	550 633,82	1 450 370,28	Картометрический метод	25,00	—
2	550 580,94	1 450 444,76		25,00	
3	550 567,00	1 450 444,40		25,00	
4	550 557,21	1 450 444,82		25,00	
5	550 548,20	1 450 444,96		25,00	
6	550 537,24	1 450 444,64		25,00	
7	550 527,59	1 450 445,63		25,00	
8	550 518,65	1 450 446,02		25,00	
9	550 509,34	1 450 446,32		25,00	
10	550 499,89	1 450 446,73		25,00	
11	550 490,63	1 450 446,40		25,00	
12	550 475,66	1 450 447,14		25,00	
13	550 466,57	1 450 447,97		25,00	
14	550 457,90	1 450 447,93		25,00	
15	550 449,05	1 450 448,53		25,00	
16	550 440,00	1 450 448,86		25,00	
17	550 420,99	1 450 449,48		25,00	
18	550 412,80	1 450 450,04		25,00	
19	550 405,95	1 450 450,12		25,00	
20	550 397,37	1 450 450,30		25,00	
21	550 388,68	1 450 450,41		25,00	
22	550 379,85	1 450 450,75		25,00	
23	550 371,11	1 450 451,26		25,00	
24	550 371,11	1 450 451,08		25,00	
25	550 355,91	1 450 451,84		25,00	
26	550 334,09	1 450 452,28		25,00	
27	550 324,55	1 450 452,66		25,00	
28	550 310,33	1 450 453,56		25,00	
29	550 295,95	1 450 454,01		25,00	
30	550 278,06	1 450 454,61		25,00	
31	550 269,09	1 450 455,04		25,00	
32	550 259,81	1 450 455,27		25,00	
33	550 251,03	1 450 455,38		25,00	
34	550 242,24	1 450 455,48		25,00	
35	550 233,01	1 450 455,68		25,00	
36	550 223,48	1 450 456,15		25,00	
37	550 223,00	1 450 434,37		25,00	
38	550 232,72	1 450 434,00		25,00	
39	550 241,85	1 450 433,52		25,00	
40	550 250,91	1 450 433,02		25,00	
41	550 259,96	1 450 432,58		25,00	
42	550 269,54	1 450 432,30		25,00	
43	550 278,24	1 450 431,82		25,00	
44	550 295,53	1 450 431,42		25,00	
45	550 309,62	1 450 430,83		25,00	
46	550 324,00	1 450 430,24		25,00	

**Раздел 2**

Сведения о местоположении границ объекта					
1	2	3	4	5	6
47	550 333,47	1 450 430,08	Картометрический метод	25,00	—
48	550 338,64	1 450 429,04		25,00	
49	550 339,68	1 450 407,04		25,00	
50	550 338,16	1 450 305,92		25,00	
51	550 482,38	1 450 304,78		25,00	
52	550 589,71	1 450 303,94		25,00	
53	550 572,79	1 450 330,41		25,00	
54	550 597,05	1 450 345,83		25,00	
1	550 633,82	1 450 370,28		25,00	
Терзона ПК(2)					
55	551 299,59	1 450 002,09	Картометрический метод	25,00	—
56	551 286,19	1 450 004,91		25,00	
57	551 275,25	1 450 015,02		25,00	
58	551 275,28	1 449 991,93		25,00	
59	551 275,32	1 449 941,79		25,00	
60	551 274,60	1 449 869,17		25,00	
61	551 275,20	1 449 857,84		25,00	
62	551 280,24	1 449 848,71		25,00	
63	551 290,16	1 449 842,24		25,00	
64	551 290,93	1 449 824,89		25,00	
65	551 316,61	1 449 825,49		25,00	
66	551 317,71	1 449 838,51		25,00	
67	551 338,23	1 449 836,94		25,00	
68	551 394,81	1 449 819,53		25,00	
69	551 407,56	1 449 845,09		25,00	
70	551 428,42	1 449 858,70		25,00	
71	551 437,37	1 449 859,20		25,00	
72	551 452,15	1 449 864,95		25,00	
73	551 461,15	1 449 878,07		25,00	
74	551 461,81	1 449 881,32		25,00	
75	551 462,10	1 449 885,01		25,00	
76	551 463,54	1 449 887,96		25,00	
77	551 466,35	1 449 889,72		25,00	
78	551 470,61	1 449 889,63		25,00	
79	551 476,19	1 449 893,86		25,00	
80	551 482,23	1 449 896,98		25,00	
81	551 485,09	1 449 898,90		25,00	
82	551 492,31	1 449 906,32		25,00	
83	551 492,69	1 449 909,98		25,00	
84	551 486,86	1 449 929,50		25,00	
85	551 485,48	1 449 932,41		25,00	
86	551 469,31	1 449 944,84		25,00	
87	551 462,51	1 449 943,74		25,00	
88	551 459,36	1 449 942,56		25,00	
89	551 442,82	1 449 971,33		25,00	
90	551 420,12	1 449 970,92		25,00	
91	551 402,08	1 449 991,81		25,00	
92	551 384,28	1 449 995,45		25,00	
55	551 299,59	1 450 002,09		25,00	
Терзона ПК(3)					
93	550 733,73	1 453 643,34	Картометрический метод	25,00	—
94	550 822,94	1 453 686,98		25,00	
95	550 790,56	1 453 764,17		25,00	
96	550 781,10	1 453 786,72		25,00	
97	550 752,93	1 453 773,69		25,00	



**Раздел 2**

Сведения о местоположении границ объекта					
1	2	3	4	5	6
98	550 689,94	1 453 744,56	Картометрический метод	25,00	—
99	550 693,63	1 453 734,31		25,00	
100	550 706,27	1 453 708,24		25,00	
93	550 733,73	1 453 643,34		25,00	
Терзона ПК(4)					
101	551 617,02	1 450 388,64	Картометрический метод	25,00	—
102	551 559,06	1 450 389,62		25,00	
103	551 559,07	1 450 361,09		25,00	
104	551 558,00	1 450 326,65		25,00	
105	551 564,28	1 450 326,65		25,00	
106	551 564,18	1 450 319,11		25,00	
107	551 564,33	1 450 311,40		25,00	
108	551 581,54	1 450 311,29		25,00	
109	551 583,22	1 450 310,46		25,00	
110	551 607,21	1 450 309,81		25,00	
111	551 608,75	1 450 332,16		25,00	
112	551 616,27	1 450 343,67		25,00	
113	551 616,52	1 450 359,35		25,00	
101	551 617,02	1 450 388,64		25,00	
Терзона ПК(5)					
114	550 786,99	1 449 582,49	Картометрический метод	25,00	—
115	550 836,64	1 449 591,35		25,00	
116	550 821,00	1 449 670,06		25,00	
117	550 771,42	1 449 662,72		25,00	
114	550 786,99	1 449 582,49		25,00	
Терзона ПК(6)					
118	551 799,48	1 450 244,65	Картометрический метод	25,00	—
119	551 750,10	1 450 244,14		25,00	
120	551 748,91	1 450 233,72		25,00	
121	551 743,50	1 450 233,94		25,00	
122	551 743,55	1 450 201,22		25,00	
123	551 743,54	1 450 193,72		25,00	
124	551 743,37	1 450 185,15		25,00	
125	551 799,34	1 450 184,03		25,00	
126	551 798,64	1 450 202,64		25,00	
118	551 799,48	1 450 244,65		25,00	
Терзона ПК(7)					
127	551 048,55	1 452 370,68	Картометрический метод	25,00	—
128	551 056,88	1 452 425,42		25,00	
129	551 001,82	1 452 432,76		25,00	
130	550 996,33	1 452 408,58		25,00	
131	550 992,88	1 452 388,57		25,00	
132	550 991,19	1 452 378,71		25,00	
127	551 048,55	1 452 370,68		25,00	
Терзона ПК(8)					
133	550 749,00	1 453 582,82	Картометрический метод	25,00	—
134	550 771,14	1 453 582,46		25,00	
135	550 771,38	1 453 600,56		25,00	
136	550 749,46	1 453 601,08		25,00	
133	550 749,00	1 453 582,82		25,00	
Терзона ПК(9)					
137	551 854,04	1 450 271,05	Картометрический метод	25,00	—
138	551 866,35	1 450 279,25		25,00	
139	551 866,37	1 450 290,32		25,00	
140	551 886,23	1 450 290,26		25,00	

**Раздел 2**

Сведения о местоположении границ объекта					
1	2	3	4	5	6
141	551 885,68	1 450 257,42	Картометрический метод	25,00	—
142	551 889,82	1 450 229,88		25,00	
143	551 887,87	1 450 183,32		25,00	
144	551 858,68	1 450 182,08		25,00	
145	551 861,83	1 450 243,35		25,00	
146	551 853,61	1 450 255,46		25,00	
137	551 854,04	1 450 271,05		25,00	
3. Сведения о характерных точках части (частей) границы объекта					
1	2	3	4	5	6
—	—	—	—	—	—

## Раздел 3

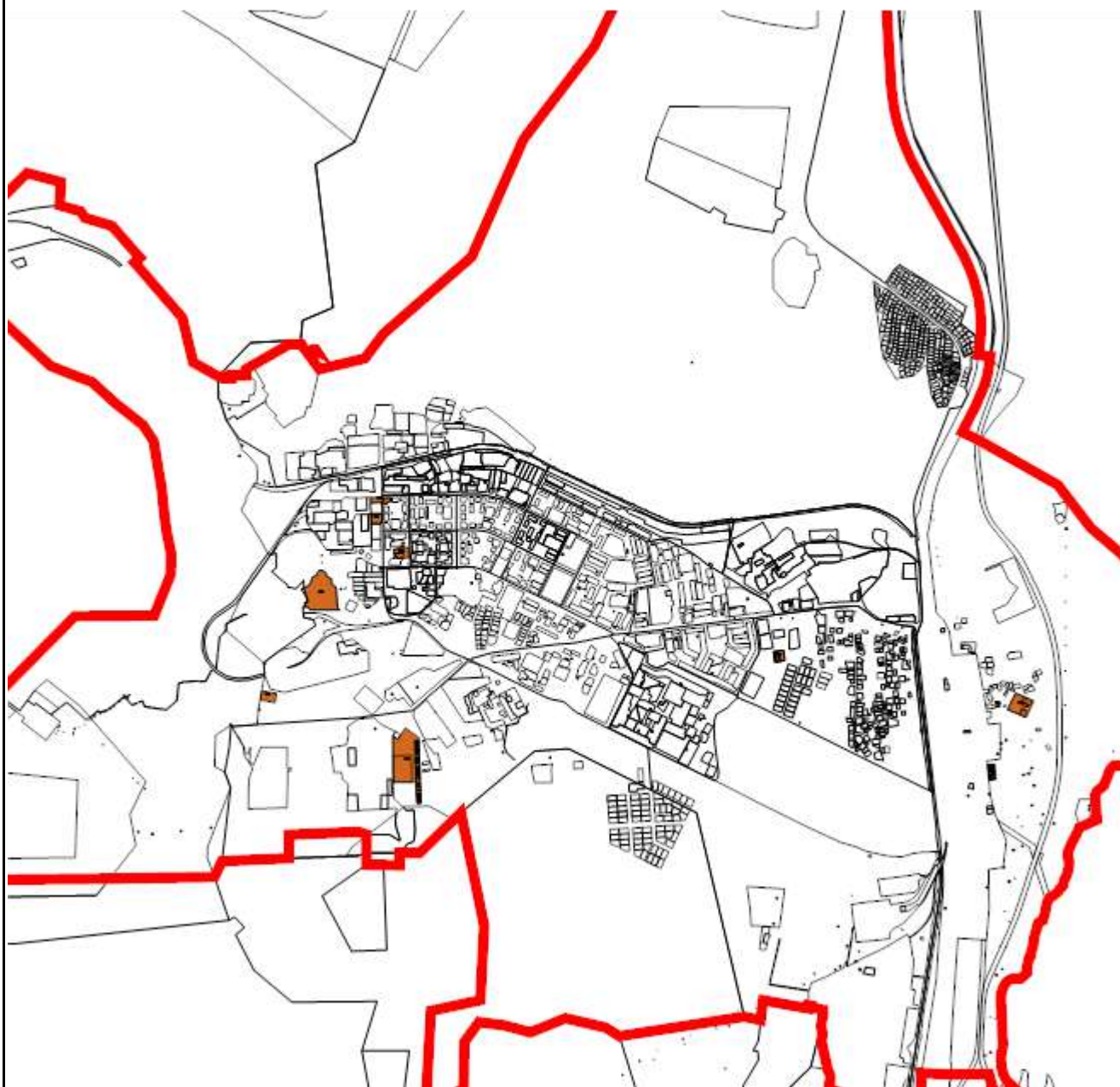
## Сведения о местоположении измененных (уточненных) границ объекта

## 1. Система координат МСК-51

## 2. Сведения о характерных точках границ объекта





Обозначение характерных точек границы	Существующие координаты, м		Измененные (уточненные) координаты, м		Метод определения координат характерной точки	Средняя квадратическа я погрешность положения характерной точки (Mt), м	Описание обозначения точки на местности (при наличии)
	X	Y	X	Y			
1	2	3	4	5	6	7	8
—	—	—	—	—	—	—	—
3. Сведения о характерных точках части (частей) границы объекта							
1	2	3	4	5	6	7	8
—	—	—	—	—	—	—	—

**Раздел 4**  
**План границ объекта**



**Масштаб 1:35 000**

**Используемые условные знаки и обозначения:**

-  - Граница муниципального образования
-  - Граница населенного пункта
-  - Границы земельного участка
-  - ПК - Зона коммунально-складских объектов

Подпись \_\_\_\_\_ Дата « 24 » \_\_\_\_\_ мая 20 22 г.

Место для оттиска печати (при наличии) лица, составившего описание местоположения границ объекта

Прохождение границы		Описание прохождения границы
от точки	до точки	
1	2	3
—	—	—

**ОПИСАНИЕ МЕСТОПОЛОЖЕНИЯ ГРАНИЦ**  
**Зона размещения объектов инженерной инфраструктуры (ИИ)**

(наименование объекта, местоположение границ которого описано (далее - объект))

**Раздел 1**

Сведения об объекте		
№ п/п	Характеристики объекта	Описание характеристик
1	2	3
1	Местоположение объекта	Мурманская область, г Оленегорск
2	Площадь объекта ± величина погрешности определения площади ( $P \pm \Delta P$ )	$255\,248\text{ м}^2 \pm 25\text{ м}^2$
3	Иные характеристики объекта	Вид объекта реестра границ: Территориальная зона

**Раздел 2**

Сведения о местоположении границ объекта					
1. Система координат    МСК-51					
2. Сведения о характерных точках границ объекта					
Обозначение характерных точек границ	Координаты, м		Метод определения координат характерной точки	Средняя квадратическая погрешность положения характерной точки (Mt), м	Описание обозначения точки на местности (при наличии)
	X	Y			
1	2	3	4	5	6
Терзона ИИ(1)					
1	548 512,05	1 452 583,10	Картометрический метод	25,00	—
2	548 568,44	1 452 591,82		25,00	
3	548 558,74	1 452 657,12		25,00	
4	548 501,98	1 452 648,30		25,00	
1	548 512,05	1 452 583,10		25,00	
Терзона ИИ(2)					
5	550 265,39	1 454 117,67	Картометрический метод	25,00	—
6	550 221,89	1 454 121,72		25,00	
7	550 133,00	1 454 129,18		25,00	
8	550 091,19	1 454 032,87		25,00	
9	550 099,60	1 454 041,29		25,00	
10	550 115,36	1 454 028,80		25,00	
11	550 160,23	1 454 014,72		25,00	
12	550 183,31	1 454 015,74		25,00	
13	550 203,97	1 454 021,82		25,00	
14	550 245,82	1 454 033,30		25,00	
15	550 245,23	1 454 116,22		25,00	
5	550 265,39	1 454 117,67		25,00	
Терзона ИИ(3)					
16	551 838,11	1 453 965,51	Картометрический метод	25,00	—
17	551 785,14	1 453 959,32		25,00	
18	551 780,02	1 453 960,17		25,00	
19	551 775,39	1 453 951,77		25,00	
20	551 764,19	1 453 955,89		25,00	
21	551 761,08	1 453 954,27		25,00	
22	551 744,25	1 453 922,23		25,00	
23	551 750,50	1 453 918,62		25,00	
24	551 770,59	1 453 907,04		25,00	
25	551 779,48	1 453 903,28		25,00	
26	551 784,60	1 453 900,09		25,00	
27	551 789,55	1 453 909,23		25,00	
28	551 809,39	1 453 899,04		25,00	
29	551 823,65	1 453 903,87		25,00	
30	551 851,83	1 453 887,35		25,00	
31	551 852,43	1 453 892,87		25,00	
32	551 850,70	1 453 902,21		25,00	
33	551 853,95	1 453 910,33		25,00	
34	551 851,08	1 453 913,74		25,00	
35	551 852,14	1 453 917,56		25,00	
36	551 862,04	1 453 949,28		25,00	
37	551 865,52	1 453 960,45		25,00	
38	551 856,13	1 453 963,86		25,00	
39	551 842,88	1 453 962,27		25,00	
16	551 838,11	1 453 965,51		25,00	
Терзона ИИ(4)					
40	552 547,76	1 449 353,91	Картометрический метод	25,00	—

**Раздел 2**

Сведения о местоположении границ объекта					
1	2	3	4	5	6
41	552 548,09	1 449 390,93	Картометрический метод	25,00	—
42	552 536,50	1 449 391,01		25,00	
43	552 537,21	1 449 426,71		25,00	
44	552 554,52	1 449 426,47		25,00	
45	552 554,94	1 449 456,48		25,00	
46	552 552,31	1 449 456,52		25,00	
47	552 553,81	1 449 506,03		25,00	
48	552 552,85	1 449 522,72		25,00	
49	552 532,00	1 449 546,10		25,00	
50	552 523,42	1 449 553,83		25,00	
51	552 474,20	1 449 553,93		25,00	
52	552 444,78	1 449 544,91		25,00	
53	552 444,40	1 449 523,94		25,00	
54	552 411,27	1 449 523,83		25,00	
55	552 410,58	1 449 481,49		25,00	
56	552 390,99	1 449 481,84		25,00	
57	552 390,36	1 449 419,64		25,00	
58	552 406,20	1 449 375,89		25,00	
59	552 410,77	1 449 366,74		25,00	
60	552 427,53	1 449 355,21		25,00	
61	552 535,41	1 449 353,58	25,00		
40	552 547,76	1 449 353,91	25,00		
Терзона ИИ(5)					
62	552 386,57	1 449 857,41	Картометрический метод	25,00	—
63	552 378,76	1 449 853,13		25,00	
64	552 381,88	1 449 842,14		25,00	
65	552 383,32	1 449 837,07		25,00	
66	552 374,80	1 449 834,60		25,00	
67	552 345,04	1 449 825,94		25,00	
68	552 329,82	1 449 821,50		25,00	
69	552 326,44	1 449 813,10		25,00	
70	552 306,79	1 449 764,16		25,00	
71	552 296,48	1 449 756,26		25,00	
72	552 278,96	1 449 728,44		25,00	
73	552 276,76	1 449 726,08		25,00	
74	552 270,31	1 449 717,51		25,00	
75	552 272,39	1 449 715,84		25,00	
76	552 267,12	1 449 709,72		25,00	
77	552 320,76	1 449 660,48		25,00	
78	552 334,61	1 449 670,21		25,00	
79	552 357,94	1 449 648,91		25,00	
80	552 356,85	1 449 647,67		25,00	
81	552 361,33	1 449 644,05		25,00	
82	552 362,32	1 449 644,91		25,00	
83	552 393,59	1 449 616,89		25,00	
84	552 410,17	1 449 614,46		25,00	
85	552 409,42	1 449 611,17		25,00	
86	552 387,78	1 449 576,36		25,00	
87	552 313,27	1 449 456,46		25,00	
88	552 327,40	1 449 446,28		25,00	
89	552 332,96	1 449 442,29		25,00	
90	552 326,32	1 449 431,66		25,00	
91	552 306,55	1 449 399,93		25,00	
92	552 309,26	1 449 398,62		25,00	
93	552 325,86	1 449 425,22		25,00	



**Раздел 2**

Сведения о местоположении границ объекта					
1	2	3	4	5	6
94	552 337,00	1 449 443,08	Картометрический метод	25,00	—
95	552 327,66	1 449 449,81		25,00	
96	552 317,30	1 449 457,26		25,00	
97	552 331,26	1 449 479,72		25,00	
98	552 351,77	1 449 512,72		25,00	
99	552 389,44	1 449 573,33		25,00	
100	552 413,29	1 449 611,71		25,00	
101	552 422,56	1 449 611,41		25,00	
102	552 427,37	1 449 613,19		25,00	
103	552 426,73	1 449 615,11		25,00	
104	552 441,82	1 449 622,24		25,00	
105	552 447,57	1 449 624,96		25,00	
106	552 473,65	1 449 603,57		25,00	
107	552 485,80	1 449 592,65		25,00	
108	552 486,11	1 449 597,26		25,00	
109	552 491,59	1 449 606,72		25,00	
110	552 504,85	1 449 599,70		25,00	
111	552 521,95	1 449 589,49		25,00	
112	552 607,47	1 449 540,41		25,00	
113	552 659,84	1 449 631,00		25,00	
114	552 695,90	1 449 693,83		25,00	
115	552 722,08	1 449 739,75		25,00	
116	552 721,57	1 449 805,68		25,00	
117	552 719,41	1 449 807,48		25,00	
118	552 705,67	1 449 816,71		25,00	
119	552 678,58	1 449 837,09		25,00	
120	552 692,21	1 449 864,65		25,00	
121	552 694,65	1 449 873,90		25,00	
122	552 693,55	1 449 883,39		25,00	
123	552 685,82	1 449 888,96		25,00	
124	552 688,74	1 449 882,92		25,00	
125	552 689,38	1 449 874,26		25,00	
126	552 688,06	1 449 866,85	25,00		
127	552 679,53	1 449 848,91	25,00		
128	552 673,47	1 449 840,90	25,00		
129	552 639,39	1 449 865,77	25,00		
130	552 585,84	1 449 904,37	25,00		
131	552 393,06	1 449 858,91	25,00		
132	552 390,56	1 449 858,34	25,00		
62	552 386,57	1 449 857,41	25,00		
Терзона ИИ(6)					
133	550 563,78	1 450 862,28	Картометрический метод	25,00	—
134	550 614,52	1 450 853,28		25,00	
135	550 611,84	1 450 836,42		25,00	
136	550 621,18	1 450 834,84		25,00	
137	550 628,36	1 450 876,70		25,00	
138	550 619,34	1 450 878,24		25,00	
139	550 622,16	1 450 895,98		25,00	
140	550 571,60	1 450 903,60		25,00	
133	550 563,78	1 450 862,28		25,00	
Терзона ИИ(7)					
141	550 793,44	1 450 090,01	Картометрический метод	25,00	—
142	550 865,04	1 450 152,61		25,00	
143	550 775,10	1 450 255,56		25,00	
144	550 703,51	1 450 192,99		25,00	

**Раздел 2**

<b>Сведения о местоположении границ объекта</b>					
<b>1</b>	<b>2</b>	<b>3</b>	<b>4</b>	<b>5</b>	<b>6</b>
141	550 793,44	1 450 090,01	Картометрический метод	25,00	—
Терзона ИИ(8)					
145	550 396,69	1 449 748,79	Картометрический метод	25,00	—
146	550 397,12	1 449 732,04		25,00	
147	550 395,03	1 449 732,02		25,00	
148	550 333,71	1 449 730,97		25,00	
149	550 199,83	1 449 728,47		25,00	
150	550 196,79	1 449 660,35		25,00	
151	550 194,55	1 449 583,40		25,00	
152	550 192,73	1 449 518,83		25,00	
153	550 225,80	1 449 518,36		25,00	
154	550 264,82	1 449 518,90		25,00	
155	550 305,79	1 449 519,00		25,00	
156	550 308,26	1 449 520,07		25,00	
157	550 320,67	1 449 520,75		25,00	
158	550 325,68	1 449 521,27		25,00	
159	550 333,16	1 449 521,45		25,00	
160	550 340,67	1 449 521,14		25,00	
161	550 353,14	1 449 521,14		25,00	
162	550 360,54	1 449 522,04		25,00	
163	550 365,37	1 449 523,25		25,00	
164	550 374,80	1 449 526,62		25,00	
165	550 379,34	1 449 528,55		25,00	
166	550 413,68	1 449 541,31		25,00	
167	550 482,73	1 449 497,07		25,00	
168	550 529,42	1 449 492,90		25,00	
169	550 644,88	1 449 424,57		25,00	
170	550 653,03	1 449 419,75		25,00	
171	550 654,55	1 449 422,33		25,00	
172	550 641,04	1 449 430,30		25,00	
173	550 642,43	1 449 432,99		25,00	
174	550 638,17	1 449 435,61		25,00	
175	550 636,37	1 449 433,16		25,00	
176	550 580,62	1 449 466,12		25,00	
177	550 582,29	1 449 468,93		25,00	
178	550 577,75	1 449 471,36		25,00	
179	550 576,19	1 449 468,74		25,00	
180	550 530,36	1 449 495,83		25,00	
181	550 493,31	1 449 499,14		25,00	
182	550 494,58	1 449 522,75		25,00	
183	550 506,26	1 449 521,29		25,00	
184	550 520,87	1 449 525,22		25,00	
185	550 524,10	1 449 524,49		25,00	
186	550 521,91	1 449 536,36		25,00	
187	550 519,63	1 449 530,74		25,00	
188	550 516,76	1 449 528,82		25,00	
189	550 505,49	1 449 526,34		25,00	
190	550 489,13	1 449 527,66		25,00	
191	550 472,93	1 449 527,46		25,00	
192	550 459,47	1 449 522,72		25,00	
193	550 444,34	1 449 530,82		25,00	
194	550 437,43	1 449 536,43		25,00	
195	550 435,02	1 449 546,72		25,00	
196	550 529,64	1 449 586,96		25,00	
197	550 529,62	1 449 637,08		25,00	

**Раздел 2**

Сведения о местоположении границ объекта					
1	2	3	4	5	6
198	550 528,35	1 449 729,60	Картометрический метод	25,00	—
199	550 504,32	1 449 729,53		25,00	
200	550 493,79	1 449 729,51		25,00	
201	550 468,54	1 449 729,42		25,00	
202	550 410,50	1 449 728,92		25,00	
203	550 410,44	1 449 738,63		25,00	
204	550 413,47	1 449 743,14		25,00	
205	550 417,16	1 449 744,95		25,00	
206	550 416,25	1 449 749,79		25,00	
145	550 396,69	1 449 748,79		25,00	
Терзона ИИ(9)					
207	550 855,14	1 450 963,48	Картометрический метод	25,00	—
208	550 824,50	1 450 896,76		25,00	
209	550 820,04	1 450 889,64		25,00	
210	550 806,90	1 450 873,18		25,00	
211	550 674,04	1 450 945,84		25,00	
212	550 694,06	1 450 989,52		25,00	
213	550 696,50	1 450 988,58		25,00	
214	550 694,05	1 450 989,53		25,00	
215	550 662,10	1 450 979,90		25,00	
216	550 645,64	1 450 913,47		25,00	
217	550 629,55	1 450 920,58		25,00	
218	550 536,06	1 450 904,29		25,00	
219	550 496,99	1 450 920,36		25,00	
220	550 461,00	1 450 959,77		25,00	
221	550 461,08	1 450 967,11		25,00	
222	550 499,26	1 450 923,74		25,00	
223	550 536,51	1 450 908,43		25,00	
224	550 630,06	1 450 924,73		25,00	
225	550 642,91	1 450 919,05		25,00	
226	550 658,72	1 450 982,89		25,00	
227	550 695,16	1 450 996,72		25,00	
228	550 717,73	1 451 039,32		25,00	
229	550 742,28	1 451 030,17		25,00	
230	550 765,80	1 451 040,86		25,00	
231	550 767,45	1 451 037,21		25,00	
232	550 742,43	1 451 025,85		25,00	
233	550 719,62	1 451 034,35		25,00	
234	550 719,94	1 451 032,82		25,00	
235	550 773,72	1 451 006,22		25,00	
207	550 855,14	1 450 963,48		25,00	
3. Сведения о характерных точках части (частей) границы объекта					
1	2	3	4	5	6
—	—	—	—	—	—

## Раздел 3

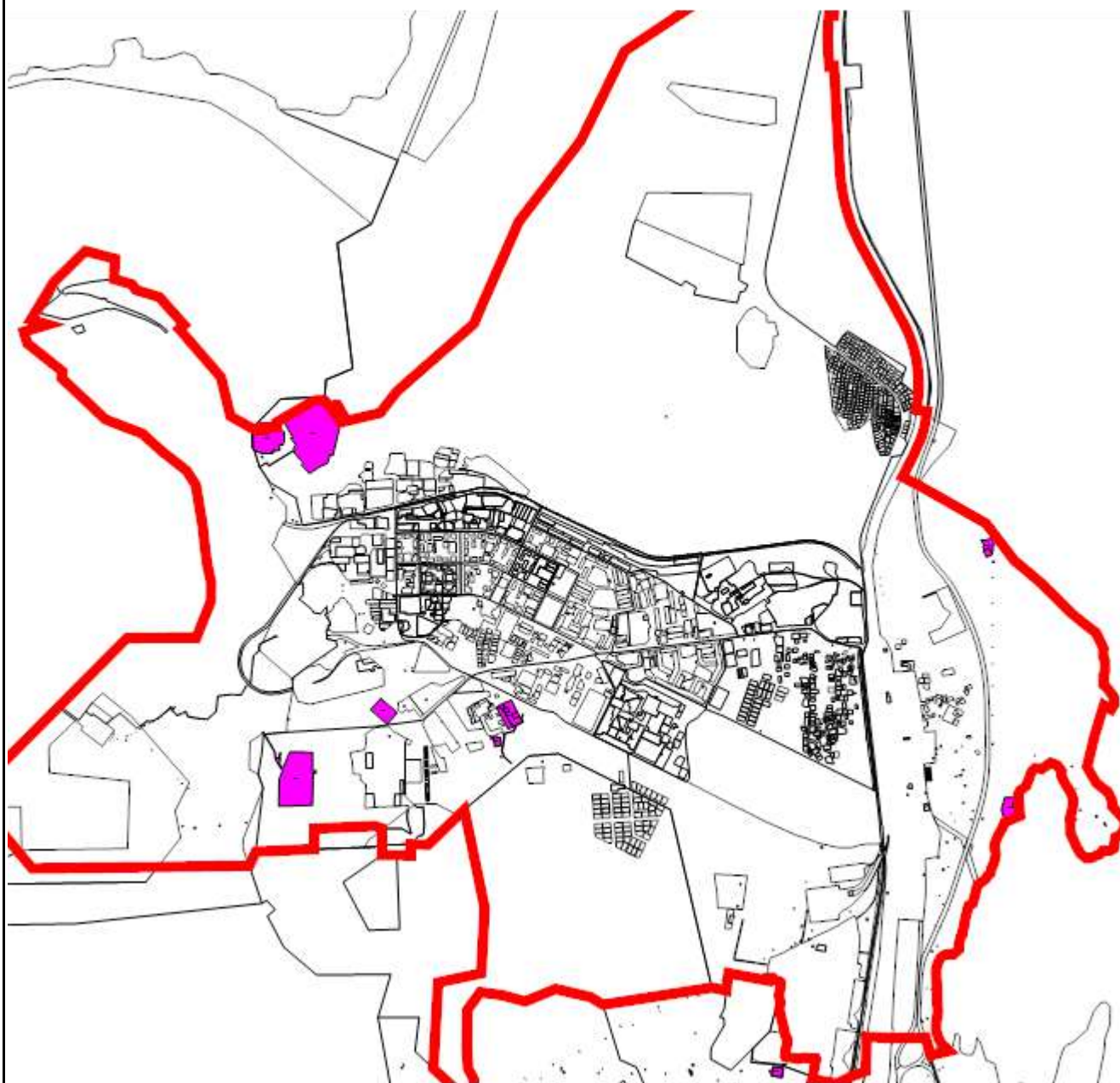
Сведения о местоположении измененных (уточненных) границ объекта

## 1. Система координат МСК-51

## 2. Сведения о характерных точках границ объекта





Обозначение характерных точек границы	Существующие координаты, м		Измененные (уточненные) координаты, м		Метод определения координат характерной точки	Средняя квадратическа я погрешность положения характерной точки (Mt), м	Описание обозначения точки на местности (при наличии)
	X	Y	X	Y			
1	2	3	4	5	6	7	8
—	—	—	—	—	—	—	—
3. Сведения о характерных точках части (частей) границы объекта							
1	2	3	4	5	6	7	8
—	—	—	—	—	—	—	—

**Раздел 4**  
**План границ объекта**



**Масштаб 1:40 000**

**Используемые условные знаки и обозначения:**

-  - Граница муниципального образования
-  - Граница населенного пункта
-  - Границы земельного участка
-  - ИИ - Зона размещения объектов инженерной инфраструктуры

Подпись \_\_\_\_\_ Дата « 24 » \_\_\_\_\_ мая 20 22 г.

Место для оттиска печати (при наличии) лица, составившего описание местоположения границ объекта

Прохождение границы		Описание прохождения границы
от точки	до точки	
1	2	3
—	—	—

**ОПИСАНИЕ МЕСТОПОЛОЖЕНИЯ ГРАНИЦ**  
**Зона размещения объектов транспортной инфраструктуры (ТИ)**

(наименование объекта, местоположение границ которого описано (далее - объект))

**Раздел 1**

Сведения об объекте		
№ п/п	Характеристики объекта	Описание характеристик
1	2	3
1	Местоположение объекта	Мурманская область, г Оленегорск
2	Площадь объекта ± величина погрешности определения площади ( $P \pm \Delta P$ )	11 042 284 м <sup>2</sup> ± 25 м <sup>2</sup>
3	Иные характеристики объекта	Вид объекта реестра границ: Территориальная зона

**Раздел 2**

Сведения о местоположении границ объекта					
<b>1. Система координат</b> МСК-51					
<b>2. Сведения о характерных точках границ объекта</b>					
Обозначение характерных точек границ	Координаты, м		Метод определения координат характерной точки	Средняя квадратическая погрешность положения характерной точки (Mt), м	Описание обозначения точки на местности (при наличии)
	X	Y			
1	2	3	4	5	6
Терзона ТИ(1)					
1	539 092,88	1 447 323,63	Картометрический метод	25,00	—
1562	539 059,23	1 447 345,40		25,00	
1561	539 080,17	1 447 380,59		25,00	
1560	539 138,23	1 447 483,88		25,00	
1559	539 120,74	1 447 493,59		25,00	
1558	539 425,43	1 448 038,65		25,00	
1557	539 465,75	1 448 120,71		25,00	
1556	539 483,98	1 448 170,24		25,00	
1555	539 496,06	1 448 220,38		25,00	
1554	539 504,06	1 448 271,60		25,00	
1553	539 508,58	1 448 331,11		25,00	
1552	539 505,91	1 448 396,72		25,00	
1551	539 488,49	1 448 570,01		25,00	
1550	539 465,62	1 448 810,78		25,00	
1549	539 465,57	1 448 875,05		25,00	
1548	539 479,56	1 448 970,49		25,00	
1547	539 514,88	1 449 070,29		25,00	
1546	539 538,42	1 449 116,24		25,00	
1545	539 564,78	1 449 157,71		25,00	
1544	539 607,81	1 449 210,52		25,00	
1543	539 660,27	1 449 234,12		25,00	
1542	539 720,40	1 449 280,29		25,00	
1541	539 787,50	1 449 322,04		25,00	
1540	539 891,64	1 449 384,73		25,00	
1539	539 943,02	1 449 414,12		25,00	
1538	539 994,57	1 449 438,95		25,00	
1537	540 172,58	1 449 507,12		25,00	
1536	540 300,57	1 449 557,19		25,00	
1535	540 281,90	1 449 598,13		25,00	
1534	540 315,09	1 449 615,25		25,00	
1533	540 353,09	1 449 639,39		25,00	
1532	540 409,95	1 449 687,94		25,00	
1531	540 446,50	1 449 730,36		25,00	
1530	540 471,98	1 449 767,27		25,00	
1529	540 528,75	1 449 868,07		25,00	
1528	540 558,69	1 449 920,62		25,00	
1527	540 595,80	1 449 895,18		25,00	
1526	540 678,43	1 450 015,82		25,00	
1525	540 806,57	1 450 174,82		25,00	
1524	540 904,20	1 450 295,16		25,00	
1523	540 952,93	1 450 355,58		25,00	
1522	541 026,30	1 450 446,73		25,00	
1521	541 011,48	1 450 460,35		25,00	
1520	541 199,39	1 450 690,59		25,00	
1519	541 213,95	1 450 677,13		25,00	
1518	541 275,79	1 450 741,39		25,00	



**Раздел 2**

<b>Сведения о местоположении границ объекта</b>					
<b>1</b>	<b>2</b>	<b>3</b>	<b>4</b>	<b>5</b>	<b>6</b>
1517	541 314,94	1 450 774,76	Картометрический метод	25,00	—
1516	541 380,26	1 450 829,25		25,00	
1515	541 472,49	1 450 889,14		25,00	
1514	541 508,55	1 450 908,96		25,00	
1513	541 542,95	1 450 926,02		25,00	
1512	541 600,21	1 450 951,25		25,00	
1511	541 669,89	1 450 979,79		25,00	
1510	542 348,92	1 451 256,89		25,00	
1509	542 322,31	1 451 321,64		25,00	
1508	542 368,50	1 451 340,63		25,00	
1507	542 387,52	1 451 294,37		25,00	
1506	542 438,20	1 451 315,21		25,00	
1505	542 522,44	1 451 347,02		25,00	
1504	542 597,52	1 451 365,09		25,00	
1503	542 602,20	1 451 345,64		25,00	
1502	542 795,23	1 451 369,99		25,00	
1501	543 243,95	1 451 426,81		25,00	
1500	543 734,61	1 451 493,55		25,00	
1499	543 732,09	1 451 513,39		25,00	
1498	543 877,41	1 451 524,99		25,00	
1497	544 227,19	1 451 568,06		25,00	
1496	544 229,63	1 451 548,20		25,00	
1495	544 376,07	1 451 567,69		25,00	
1494	545 515,09	1 451 705,52		25,00	
1493	545 511,46	1 451 735,30		25,00	
1492	546 052,78	1 451 801,62		25,00	
1491	546 105,68	1 451 810,60		25,00	
1490	546 111,78	1 451 781,10		25,00	
1489	546 171,14	1 451 797,24		25,00	
1488	546 218,50	1 451 815,28		25,00	
1487	546 265,04	1 451 837,54		25,00	
1486	546 329,98	1 451 879,04		25,00	
1485	546 394,78	1 451 928,14		25,00	
1484	546 690,95	1 452 143,89		25,00	
1483	546 679,06	1 452 159,88		25,00	
1482	547 007,08	1 452 401,65		25,00	
1481	547 021,90	1 452 381,51		25,00	
1480	547 501,06	1 452 734,47		25,00	
1479	547 485,98	1 452 754,76		25,00	
1478	547 836,96	1 453 012,47		25,00	
1477	547 848,20	1 452 996,85		25,00	
1476	547 896,14	1 453 029,34		25,00	
1475	547 956,25	1 453 065,84		25,00	
1474	548 024,91	1 453 101,30		25,00	
1473	548 096,20	1 453 131,31		25,00	
1472	548 144,73	1 453 147,70		25,00	
1471	548 229,62	1 453 176,32		25,00	
1470	548 171,33	1 453 162,28		25,00	
1469	548 108,14	1 453 152,99		25,00	
1468	548 048,23	1 453 148,01		25,00	
1467	547 989,40	1 453 152,78		25,00	
1466	547 943,13	1 453 158,56		25,00	
1465	547 886,56	1 453 165,88		25,00	
1464	547 840,44	1 453 182,17		25,00	
1463	547 772,22	1 453 208,61		25,00	

**Раздел 2**

<b>Сведения о местоположении границ объекта</b>					
<b>1</b>	<b>2</b>	<b>3</b>	<b>4</b>	<b>5</b>	<b>6</b>
1462	547 721,35	1 453 229,57	Картометрический метод	25,00	—
1461	547 655,47	1 453 261,36		25,00	
1460	547 600,65	1 453 295,25		25,00	
1459	547 548,04	1 453 335,23		25,00	
1458	547 501,41	1 453 377,97		25,00	
1457	547 455,67	1 453 428,81		25,00	
1456	547 337,52	1 453 564,71		25,00	
1455	547 232,12	1 453 696,94		25,00	
1454	547 216,87	1 453 716,08		25,00	
1453	547 187,38	1 453 753,09		25,00	
1452	547 141,11	1 453 777,29		25,00	
1451	547 112,97	1 453 799,90		25,00	
1450	547 082,99	1 453 817,97		25,00	
1449	547 049,76	1 453 832,45		25,00	
1448	547 015,57	1 453 841,16		25,00	
1447	546 977,41	1 453 846,29		25,00	
1446	546 865,47	1 453 850,50		25,00	
1445	546 866,58	1 453 881,07		25,00	
1444	546 615,52	1 453 888,48		25,00	
1443	546 364,60	1 453 897,32		25,00	
1442	546 362,76	1 453 866,44		25,00	
1441	546 112,21	1 453 875,33		25,00	
1440	546 110,49	1 453 835,82		25,00	
1439	546 011,65	1 453 842,60		25,00	
1438	546 004,66	1 453 854,59		25,00	
1437	546 001,55	1 453 876,36		25,00	
1436	545 995,49	1 453 889,79		25,00	
1435	545 982,42	1 453 906,47		25,00	
1434	545 957,69	1 453 930,40		25,00	
1433	545 938,20	1 453 937,77		25,00	
1432	545 915,26	1 453 942,49		25,00	
1431	545 880,34	1 453 949,67		25,00	
1430	545 845,93	1 453 955,70		25,00	
1429	545 766,08	1 453 965,58		25,00	
1428	545 745,77	1 453 971,39		25,00	
1427	545 707,61	1 453 989,26		25,00	
1426	545 695,18	1 453 996,51		25,00	
1425	545 678,94	1 454 010,90		25,00	
1424	545 672,06	1 454 022,77		25,00	
1423	545 667,65	1 454 029,10		25,00	
1422	545 639,88	1 454 068,93		25,00	
1421	545 624,52	1 454 083,08		25,00	
1420	545 609,66	1 454 092,16		25,00	
1419	545 598,75	1 454 097,04		25,00	
1418	545 571,30	1 454 097,47		25,00	
1417	545 535,93	1 454 092,53		25,00	
1416	545 527,13	1 454 090,40		25,00	
1415	545 511,53	1 454 086,63		25,00	
1414	545 487,23	1 454 087,80		25,00	
1413	545 451,99	1 454 088,27		25,00	
1412	545 441,11	1 454 087,49		25,00	
1411	545 416,01	1 454 085,71		25,00	
1410	545 407,22	1 454 087,48		25,00	
1409	545 361,08	1 454 096,05		25,00	
1408	545 355,32	1 454 102,29		25,00	

**Раздел 2**

Сведения о местоположении границ объекта					
1	2	3	4	5	6
1407	545 358,53	1 454 108,49	Картометрический метод	25,00	—
1406	545 379,00	1 454 117,54		25,00	
1405	545 382,63	1 454 120,04		25,00	
1404	545 369,29	1 454 119,46		25,00	
1403	545 262,21	1 454 098,17		25,00	
1402	545 202,44	1 454 085,29		25,00	
1401	545 187,70	1 454 076,79		25,00	
1400	545 147,73	1 454 075,00		25,00	
1399	545 070,38	1 454 069,24		25,00	
1398	545 028,15	1 454 066,77		25,00	
1397	544 998,41	1 454 064,12		25,00	
1396	544 961,44	1 454 056,82		25,00	
1395	544 934,82	1 454 049,22		25,00	
1394	544 899,59	1 454 044,33		25,00	
1393	544 883,92	1 454 037,78		25,00	
1392	544 846,65	1 454 028,63		25,00	
1391	544 813,70	1 454 028,36		25,00	
1390	544 782,30	1 454 026,50		25,00	
1389	544 761,83	1 454 021,32		25,00	
1388	544 752,28	1 454 013,63		25,00	
1387	544 699,01	1 454 033,36		25,00	
1386	544 652,41	1 454 048,13		25,00	
1385	544 597,27	1 454 082,07		25,00	
1384	544 569,25	1 454 102,90		25,00	
1383	544 534,75	1 454 139,32		25,00	
1382	544 505,14	1 454 180,25		25,00	
1381	544 428,35	1 454 286,39		25,00	
1380	544 428,30	1 454 299,14		25,00	
1379	544 423,50	1 454 343,17		25,00	
1378	544 409,34	1 454 368,90		25,00	
1377	544 396,25	1 454 384,01		25,00	
1376	544 387,92	1 454 398,73		25,00	
1375	544 377,71	1 454 418,59		25,00	
1374	544 362,48	1 454 431,63		25,00	
1373	544 272,62	1 454 453,44		25,00	
1372	544 198,27	1 454 464,02		25,00	
1371	544 191,32	1 454 470,40		25,00	
1370	544 172,93	1 454 498,95		25,00	
1369	544 166,18	1 454 518,67		25,00	
1368	544 153,88	1 454 534,56		25,00	
1367	544 107,13	1 454 533,04		25,00	
1366	544 073,53	1 454 540,63		25,00	
1365	544 041,92	1 454 557,30		25,00	
1364	544 004,96	1 454 569,96		25,00	
1363	543 974,98	1 454 573,97		25,00	
1362	543 933,67	1 454 575,78		25,00	
1361	543 916,33	1 454 569,77		25,00	
1360	543 901,44	1 454 570,80		25,00	
1359	543 863,63	1 454 610,62		25,00	
1358	543 844,28	1 454 609,79		25,00	
1357	543 576,83	1 454 609,40		25,00	
1356	543 450,00	1 454 608,03		25,00	
1355	543 423,02	1 454 607,41		25,00	
1354	543 412,92	1 454 613,06		25,00	
1353	543 410,74	1 454 624,86		25,00	

**Раздел 2**

<b>Сведения о местоположении границ объекта</b>					
<b>1</b>	<b>2</b>	<b>3</b>	<b>4</b>	<b>5</b>	<b>6</b>
1352	543 404,88	1 454 631,18	Картометрический метод	25,00	—
1351	543 399,19	1 454 631,97		25,00	
1350	543 288,96	1 454 650,75		25,00	
1349	543 251,22	1 454 655,62		25,00	
1348	543 221,19	1 454 641,17		25,00	
1347	543 208,47	1 454 630,39		25,00	
1346	543 121,39	1 454 652,64		25,00	
1345	543 041,61	1 454 673,16		25,00	
1344	542 985,20	1 454 703,34		25,00	
1343	542 912,41	1 454 732,76		25,00	
1342	542 767,50	1 454 802,65		25,00	
1341	542 587,96	1 454 890,49		25,00	
1340	542 580,82	1 454 873,77		25,00	
1339	542 574,54	1 454 875,59		25,00	
1338	542 568,88	1 454 879,70		25,00	
1337	542 564,90	1 454 882,62		25,00	
1336	542 558,69	1 454 888,46		25,00	
1335	542 550,76	1 454 894,32		25,00	
1334	542 540,44	1 454 894,48		25,00	
1333	542 519,17	1 454 889,65		25,00	
1332	542 506,59	1 454 892,14		25,00	
1331	542 450,94	1 454 912,03		25,00	
1330	542 423,61	1 454 923,92		25,00	
1329	542 393,46	1 454 939,31		25,00	
1328	542 374,78	1 454 953,94		25,00	
1327	542 352,64	1 454 967,48		25,00	
1326	542 326,54	1 454 984,52		25,00	
1325	542 304,95	1 454 997,48		25,00	
1324	542 292,68	1 455 002,90		25,00	
1323	542 276,76	1 455 011,18		25,00	
1322	542 270,54	1 455 016,45		25,00	
1321	542 260,52	1 455 035,53		25,00	
1320	542 257,17	1 455 041,31		25,00	
1319	542 250,90	1 455 043,14		25,00	
1318	542 244,03	1 455 043,25		25,00	
1317	542 240,68	1 455 050,18		25,00	
1316	542 238,50	1 455 057,09		25,00	
1315	542 227,10	1 455 060,72		25,00	
1314	542 196,94	1 455 075,53		25,00	
1313	542 171,24	1 455 081,09		25,00	
1312	542 145,63	1 455 092,97		25,00	
1311	542 100,00	1 455 126,50		25,00	
1310	542 072,73	1 455 142,40		25,00	
1309	542 044,80	1 455 152,59		25,00	
1308	541 997,46	1 455 167,10		25,00	
1307	541 980,36	1 455 174,25		25,00	
1306	541 960,14	1 455 185,51		25,00	
1305	541 941,33	1 455 192,12		25,00	
1304	541 913,87	1 455 195,99		25,00	
1303	541 899,68	1 455 204,81		25,00	
1302	541 880,71	1 455 213,31		25,00	
1301	541 866,60	1 455 215,65		25,00	
1300	541 840,33	1 455 221,80		25,00	
1299	541 827,25	1 455 228,31		25,00	
1298	541 809,37	1 455 235,59		25,00	

**Раздел 2**

<b>Сведения о местоположении границ объекта</b>					
<b>1</b>	<b>2</b>	<b>3</b>	<b>4</b>	<b>5</b>	<b>6</b>
1297	541 783,63	1 455 239,43	Картометрический метод	25,00	—
1296	541 748,31	1 455 253,18		25,00	
1295	541 728,91	1 455 259,21		25,00	
1294	541 695,18	1 455 264,33		25,00	
1293	541 596,61	1 455 283,21		25,00	
1292	541 551,67	1 455 305,13		25,00	
1291	541 511,90	1 455 328,13		25,00	
1290	541 478,96	1 455 354,06		25,00	
1289	541 507,30	1 455 412,26		25,00	
1288	541 320,55	1 455 506,89		25,00	
1287	541 261,10	1 455 528,22		25,00	
1286	541 251,56	1 455 548,10		25,00	
1285	541 232,43	1 455 555,06		25,00	
1284	541 157,08	1 455 571,86		25,00	
1283	541 070,54	1 455 578,86		25,00	
1282	541 051,06	1 455 571,87		25,00	
1281	541 029,41	1 455 553,30		25,00	
1280	541 018,00	1 455 559,23		25,00	
1279	541 009,98	1 455 572,51		25,00	
1278	540 992,78	1 455 576,07		25,00	
1277	540 973,99	1 455 566,59		25,00	
1276	540 961,63	1 455 565,15		25,00	
1275	540 949,45	1 455 574,39		25,00	
1274	540 937,19	1 455 578,69		25,00	
1273	540 927,27	1 455 574,74		25,00	
1272	540 919,67	1 455 562,51		25,00	
1271	540 918,60	1 455 546,09		25,00	
1270	540 914,28	1 455 532,17		25,00	
1269	540 906,78	1 455 525,72		25,00	
1268	540 892,86	1 455 529,23		25,00	
1267	540 851,22	1 455 547,14		25,00	
1266	540 803,93	1 455 570,91		25,00	
1265	540 740,69	1 455 626,16		25,00	
1264	540 665,24	1 455 689,03		25,00	
1263	540 580,98	1 455 743,11		25,00	
1262	540 529,78	1 455 780,09		25,00	
1261	540 506,18	1 455 795,26		25,00	
1260	540 433,64	1 455 833,40		25,00	
1259	540 393,36	1 455 839,17		25,00	
1258	540 354,97	1 455 847,79		25,00	
1257	540 357,51	1 455 854,21		25,00	
1256	540 276,93	1 455 867,47		25,00	
1255	540 194,17	1 455 880,70		25,00	
1254	540 116,01	1 455 888,34		25,00	
1253	540 032,47	1 455 890,83		25,00	
1252	539 954,38	1 455 888,52		25,00	
1251	539 884,63	1 455 874,18		25,00	
1250	539 730,99	1 455 842,91		25,00	
1249	539 602,24	1 455 816,61		25,00	
1248	539 363,09	1 455 745,09		25,00	
1247	539 122,74	1 455 674,50		25,00	
1246	539 025,49	1 455 646,59		25,00	
1245	539 030,67	1 455 627,19		25,00	
1244	538 958,04	1 455 612,79		25,00	
1243	538 841,78	1 455 599,90		25,00	

**Раздел 2**

<b>Сведения о местоположении границ объекта</b>					
<b>1</b>	<b>2</b>	<b>3</b>	<b>4</b>	<b>5</b>	<b>6</b>
1242	538 593,09	1 455 573,48	Картометрический метод	25,00	—
1241	538 594,35	1 455 563,64		25,00	
1240	538 445,15	1 455 548,14		25,00	
1239	538 305,71	1 455 533,67		25,00	
1238	538 145,28	1 455 516,80		25,00	
1237	538 142,32	1 455 546,20		25,00	
1236	538 120,77	1 455 543,92		25,00	
1235	537 981,81	1 455 529,26		25,00	
1234	537 743,05	1 455 503,66		25,00	
1233	537 503,63	1 455 478,66		25,00	
1232	537 441,20	1 455 476,52		25,00	
1231	537 378,43	1 455 480,36		25,00	
1230	537 317,21	1 455 489,87		25,00	
1229	537 255,55	1 455 505,25		25,00	
1228	537 195,50	1 455 525,89		25,00	
1227	537 138,52	1 455 552,24		25,00	
1226	537 087,58	1 455 581,28		25,00	
1225	537 046,08	1 455 612,30		25,00	
1224	536 988,98	1 455 657,64		25,00	
1223	536 947,89	1 455 699,69		25,00	
1222	536 908,09	1 455 748,04		25,00	
1221	536 762,71	1 455 640,64		25,00	
1220	536 716,63	1 455 710,07		25,00	
1219	536 680,77	1 455 778,24		25,00	
1218	536 651,44	1 455 849,19		25,00	
1217	536 632,19	1 455 907,17		25,00	
1216	536 616,05	1 455 968,01		25,00	
1215	536 602,73	1 456 035,59		25,00	
1214	536 592,45	1 456 141,85		25,00	
1213	536 597,69	1 456 248,63		25,00	
1212	536 687,00	1 456 238,51		25,00	
1211	536 698,46	1 456 312,22		25,00	
1210	536 716,60	1 456 378,92		25,00	
1209	536 740,05	1 456 444,74		25,00	
1208	536 763,38	1 456 498,41		25,00	
1207	536 852,33	1 456 654,05		25,00	
1206	536 878,21	1 456 707,70		25,00	
1205	536 909,54	1 456 793,97		25,00	
1204	536 914,80	1 456 889,14		25,00	
1203	536 916,49	1 456 965,07		25,00	
1202	536 903,50	1 457 094,09		25,00	
1201	536 849,94	1 457 165,71		25,00	
1200	536 924,53	1 457 207,55		25,00	
1199	536 900,02	1 457 248,17		25,00	
1198	536 867,76	1 457 281,92		25,00	
1197	536 843,33	1 457 306,80		25,00	
1196	536 863,88	1 457 306,48		25,00	
1195	536 873,80	1 457 310,43		25,00	
1194	536 873,06	1 457 315,38		25,00	
1193	536 860,14	1 457 330,39		25,00	
1192	536 800,83	1 457 386,92		25,00	
1191	536 766,14	1 457 415,73		25,00	
1190	536 753,36	1 457 423,57		25,00	
1189	536 702,37	1 457 455,64		25,00	
1188	536 631,92	1 457 489,46		25,00	

**Раздел 2**

<b>Сведения о местоположении границ объекта</b>					
<b>1</b>	<b>2</b>	<b>3</b>	<b>4</b>	<b>5</b>	<b>6</b>
1187	536 548,95	1 457 517,72	Картометрический метод	25,00	—
1186	536 534,40	1 457 520,56		25,00	
1185	536 485,65	1 457 529,59		25,00	
1184	536 478,07	1 457 525,66		25,00	
1183	536 462,25	1 457 511,93		25,00	
1182	536 461,09	1 457 513,53		25,00	
1181	536 450,85	1 457 522,35		25,00	
1180	536 446,67	1 457 531,94		25,00	
1179	536 445,40	1 457 540,20		25,00	
1178	536 445,72	1 457 546,16		25,00	
1177	536 450,52	1 457 556,13		25,00	
1176	536 450,17	1 457 557,80		25,00	
1175	536 451,55	1 457 567,38		25,00	
1174	536 448,49	1 457 592,54		25,00	
1173	536 451,24	1 457 602,03		25,00	
1172	536 455,61	1 457 609,19		25,00	
1171	536 467,96	1 457 610,65		25,00	
1170	536 496,73	1 457 611,02		25,00	
1169	536 557,94	1 457 601,69		25,00	
1168	536 584,90	1 457 591,39		25,00	
1167	536 601,97	1 457 578,80		25,00	
1166	536 603,46	1 457 569,72		25,00	
1165	536 595,96	1 457 563,26		25,00	
1164	536 572,04	1 457 557,06		25,00	
1163	536 540,71	1 457 550,97		25,00	
1162	536 542,26	1 457 545,19		25,00	
1161	536 558,60	1 457 538,36		25,00	
1160	536 584,74	1 457 528,91		25,00	
1159	536 625,16	1 457 512,55		25,00	
1158	536 644,36	1 457 505,01		25,00	
1157	536 689,95	1 457 484,88		25,00	
1156	536 747,41	1 457 449,94		25,00	
1155	536 765,59	1 457 437,58		25,00	
1154	536 790,82	1 457 419,50		25,00	
1153	536 815,08	1 457 400,11		25,00	
1152	536 830,69	1 457 386,52		25,00	
1151	536 845,82	1 457 372,38		25,00	
1150	536 860,44	1 457 357,73		25,00	
1149	536 871,16	1 457 346,33		25,00	
1148	536 877,53	1 457 348,78		25,00	
1147	536 891,58	1 457 365,09		25,00	
1146	536 921,26	1 457 326,59		25,00	
1145	536 953,02	1 457 284,41		25,00	
1144	536 981,07	1 457 239,42		25,00	
1143	537 005,14	1 457 192,65		25,00	
1142	537 025,58	1 457 144,24		25,00	
1141	537 045,20	1 457 096,84		25,00	
1140	537 033,57	1 457 090,70		25,00	
1139	537 030,97	1 457 082,52		25,00	
1138	537 034,13	1 457 074,24		25,00	
1137	537 039,78	1 457 067,57		25,00	
1136	537 042,95	1 457 060,11		25,00	
1135	537 042,78	1 457 049,44		25,00	
1134	537 047,61	1 457 042,78		25,00	
1133	537 057,99	1 457 031,33		25,00	

**Раздел 2**

<b>Сведения о местоположении границ объекта</b>					
<b>1</b>	<b>2</b>	<b>3</b>	<b>4</b>	<b>5</b>	<b>6</b>
1132	537 064,07	1 456 991,35	Картометрический метод	25,00	—
1131	537 068,74	1 456 939,51		25,00	
1130	537 069,41	1 456 886,58		25,00	
1129	537 066,07	1 456 832,81		25,00	
1128	537 057,97	1 456 782,84		25,00	
1127	537 047,17	1 456 731,16		25,00	
1126	537 031,38	1 456 681,22		25,00	
1125	537 011,76	1 456 631,91		25,00	
1124	536 937,58	1 456 482,05		25,00	
1123	536 905,90	1 456 438,91		25,00	
1122	536 881,83	1 456 387,27		25,00	
1121	536 863,32	1 456 334,85		25,00	
1120	536 849,91	1 456 281,88		25,00	
1119	536 840,64	1 456 222,30		25,00	
1118	536 901,57	1 456 215,68		25,00	
1117	536 898,38	1 456 164,71		25,00	
1116	536 899,42	1 456 123,69		25,00	
1115	536 905,21	1 456 081,95		25,00	
1114	536 914,15	1 456 038,03		25,00	
1113	536 938,49	1 455 952,34		25,00	
1112	536 959,12	1 455 907,04		25,00	
1111	536 987,50	1 455 846,00		25,00	
1110	537 007,11	1 455 821,67		25,00	
1109	536 957,03	1 455 784,21		25,00	
1108	536 996,11	1 455 743,01		25,00	
1107	537 033,07	1 455 705,03		25,00	
1106	537 076,45	1 455 667,76		25,00	
1105	537 135,35	1 455 628,36		25,00	
1104	537 167,97	1 455 609,34		25,00	
1103	537 230,65	1 455 582,84		25,00	
1102	537 273,82	1 455 567,22		25,00	
1101	537 329,25	1 455 553,46		25,00	
1100	537 385,64	1 455 544,80		25,00	
1099	537 442,05	1 455 541,47		25,00	
1098	537 498,62	1 455 543,42		25,00	
1097	537 736,45	1 455 568,92		25,00	
1096	537 975,06	1 455 593,96		25,00	
1095	538 134,61	1 455 608,54		25,00	
1094	538 295,47	1 455 627,81		25,00	
1093	538 434,96	1 455 642,39		25,00	
1092	538 584,33	1 455 657,51		25,00	
1091	538 832,66	1 455 683,95		25,00	
1090	538 845,68	1 455 685,45		25,00	
1089	538 945,16	1 455 696,93		25,00	
1088	539 008,83	1 455 709,80		25,00	
1087	539 105,15	1 455 736,22		25,00	
1086	539 344,50	1 455 807,40		25,00	
1085	539 584,31	1 455 877,97		25,00	
1084	539 710,88	1 455 920,29		25,00	
1083	539 871,13	1 455 951,06		25,00	
1082	539 952,61	1 455 953,81		25,00	
1081	540 032,32	1 455 955,93		25,00	
1080	540 120,28	1 455 953,04		25,00	
1079	540 201,84	1 455 945,22		25,00	
1078	540 289,16	1 455 929,28		25,00	



**Раздел 2**

<b>Сведения о местоположении границ объекта</b>					
<b>1</b>	<b>2</b>	<b>3</b>	<b>4</b>	<b>5</b>	<b>6</b>
1077	540 373,82	1 455 917,17	Картометрический метод	25,00	—
1076	540 466,88	1 455 889,20		25,00	
1075	540 530,21	1 455 862,48		25,00	
1074	540 599,31	1 455 830,43		25,00	
1073	540 653,60	1 455 799,58		25,00	
1072	540 731,92	1 455 752,41		25,00	
1071	540 754,06	1 455 780,19		25,00	
1070	540 875,14	1 455 698,10		25,00	
1069	540 864,24	1 455 674,22		25,00	
1068	540 915,19	1 455 653,79		25,00	
1067	540 970,00	1 455 638,33		25,00	
1066	541 023,25	1 455 628,77		25,00	
1065	541 063,14	1 455 633,53		25,00	
1064	541 164,36	1 455 615,38		25,00	
1063	541 231,91	1 455 601,90		25,00	
1062	541 344,93	1 455 562,62		25,00	
1061	541 534,87	1 455 471,28		25,00	
1060	541 536,51	1 455 474,69		25,00	
1059	541 554,42	1 455 509,81		25,00	
1058	541 588,01	1 455 579,39		25,00	
1057	541 720,06	1 455 517,09		25,00	
1056	541 940,74	1 455 412,98		25,00	
1055	542 221,10	1 455 280,72		25,00	
1054	542 293,46	1 455 246,60		25,00	
1053	542 344,96	1 455 239,43		25,00	
1052	542 404,39	1 455 231,16		25,00	
1051	542 542,29	1 455 164,04		25,00	
1050	542 685,45	1 455 094,73		25,00	
1049	542 615,77	1 454 947,94		25,00	
1048	542 796,01	1 454 860,84		25,00	
1047	543 007,73	1 454 764,26		25,00	
1046	543 065,12	1 454 749,57		25,00	
1045	543 139,65	1 454 730,32		25,00	
1044	543 262,23	1 454 701,70		25,00	
1043	543 400,09	1 454 676,41		25,00	
1042	543 576,91	1 454 671,69		25,00	
1041	543 846,92	1 454 673,47		25,00	
1040	543 914,63	1 454 669,52		25,00	
1039	543 981,39	1 454 660,55		25,00	
1038	544 046,63	1 454 646,47		25,00	
1037	544 112,49	1 454 626,26		25,00	
1036	544 181,32	1 454 600,37		25,00	
1035	544 245,66	1 454 571,17		25,00	
1034	544 300,20	1 454 538,43		25,00	
1033	544 352,80	1 454 502,42		25,00	
1032	544 396,78	1 454 470,22		25,00	
1031	544 430,31	1 454 428,29		25,00	
1030	544 461,86	1 454 385,43		25,00	
1029	544 495,69	1 454 328,56		25,00	
1028	544 559,49	1 454 215,49		25,00	
1027	544 613,05	1 454 152,30		25,00	
1026	544 644,59	1 454 126,53		25,00	
1025	544 680,36	1 454 106,42		25,00	
1024	544 757,84	1 454 081,65		25,00	
1023	544 823,83	1 454 080,58		25,00	

**Раздел 2**

<b>Сведения о местоположении границ объекта</b>					
<b>1</b>	<b>2</b>	<b>3</b>	<b>4</b>	<b>5</b>	<b>6</b>
1022	545 011,04	1 454 120,97	Картометрический метод	25,00	—
1021	545 140,59	1 454 124,38		25,00	
1020	545 297,78	1 454 151,40		25,00	
1019	545 360,38	1 454 163,49		25,00	
1018	545 415,30	1 454 169,69		25,00	
1017	545 464,92	1 454 170,12		25,00	
1016	545 522,87	1 454 163,20		25,00	
1015	545 575,72	1 454 149,65		25,00	
1014	545 624,02	1 454 132,42		25,00	
1013	545 671,94	1 454 108,12		25,00	
1012	545 791,64	1 454 036,28		25,00	
1011	545 816,24	1 454 022,19		25,00	
1010	545 866,95	1 454 008,24		25,00	
1009	545 924,24	1 453 996,56		25,00	
1008	546 038,92	1 453 975,36		25,00	
1007	546 118,64	1 453 970,10		25,00	
1006	546 366,21	1 453 961,79		25,00	
1005	546 618,15	1 453 953,77		25,00	
1004	546 868,75	1 453 945,34		25,00	
1003	546 985,58	1 453 941,08		25,00	
1002	547 034,48	1 453 934,72		25,00	
1001	547 081,68	1 453 921,61		25,00	
1000	547 126,49	1 453 902,27		25,00	
999	547 159,94	1 453 866,52		25,00	
998	547 194,80	1 453 834,45		25,00	
997	547 244,27	1 453 812,02		25,00	
996	547 284,64	1 453 760,41		25,00	
995	547 308,80	1 453 729,50		25,00	
994	547 399,19	1 453 613,93		25,00	
993	547 504,93	1 453 469,99		25,00	
992	547 546,59	1 453 423,73		25,00	
991	547 588,62	1 453 384,76		25,00	
990	547 637,77	1 453 349,32		25,00	
989	547 688,00	1 453 321,01		25,00	
988	547 748,01	1 453 288,89		25,00	
987	547 796,00	1 453 268,29		25,00	
986	547 860,63	1 453 244,78		25,00	
985	547 902,22	1 453 232,64		25,00	
984	547 953,50	1 453 222,22		25,00	
983	547 994,88	1 453 217,18		25,00	
982	548 049,03	1 453 214,92		25,00	
981	548 101,91	1 453 216,54		25,00	
980	548 123,38	1 453 220,87		25,00	
979	548 134,06	1 453 222,86		25,00	
978	548 134,39	1 453 232,92		25,00	
977	548 177,25	1 453 335,60		25,00	
976	548 193,99	1 453 367,50		25,00	
975	548 220,14	1 453 406,85		25,00	
974	548 283,69	1 453 473,75		25,00	
973	548 313,15	1 453 504,90		25,00	
972	548 327,49	1 453 524,58		25,00	
971	548 341,43	1 453 551,39		25,00	
970	548 352,60	1 453 576,73		25,00	
969	548 357,84	1 453 593,00		25,00	
968	548 359,46	1 453 607,64		25,00	

**Раздел 2**

<b>Сведения о местоположении границ объекта</b>					
<b>1</b>	<b>2</b>	<b>3</b>	<b>4</b>	<b>5</b>	<b>6</b>
967	548 356,85	1 453 621,81	Картометрический метод	25,00	—
966	548 350,94	1 453 632,56		25,00	
965	548 359,00	1 453 656,75		25,00	
964	548 362,73	1 453 666,54		25,00	
963	548 542,49	1 453 604,16		25,00	
962	548 639,34	1 453 572,75		25,00	
961	548 749,58	1 453 541,50		25,00	
960	548 788,40	1 453 528,64		25,00	
959	548 824,65	1 453 518,40		25,00	
958	548 838,55	1 453 515,39		25,00	
957	548 854,04	1 453 512,50		25,00	
956	548 889,04	1 453 508,89		25,00	
955	548 917,45	1 453 509,06		25,00	
954	548 953,07	1 453 510,64		25,00	
953	549 019,81	1 453 513,66		25,00	
952	549 064,46	1 453 515,95		25,00	
951	549 098,92	1 453 518,19		25,00	
950	549 133,61	1 453 520,93		25,00	
949	549 162,62	1 453 523,85		25,00	
948	549 210,78	1 453 533,04		25,00	
947	549 226,63	1 453 538,17		25,00	
946	549 237,56	1 453 541,95		25,00	
945	549 249,35	1 453 546,60		25,00	
944	549 276,92	1 453 558,59		25,00	
943	549 312,73	1 453 574,65		25,00	
942	549 361,99	1 453 597,05		25,00	
941	549 375,50	1 453 603,26		25,00	
940	549 430,19	1 453 628,06		25,00	
939	549 438,38	1 453 631,72		25,00	
938	549 438,73	1 453 630,93		25,00	
937	549 441,31	1 453 632,11		25,00	
936	549 440,95	1 453 632,88		25,00	
935	549 507,04	1 453 662,47		25,00	
934	549 562,39	1 453 686,13		25,00	
933	549 607,66	1 453 703,98		25,00	
932	549 651,72	1 453 719,70		25,00	
931	549 698,19	1 453 734,90		25,00	
930	549 767,31	1 453 757,21		25,00	
929	549 818,21	1 453 773,48		25,00	
928	549 874,74	1 453 792,70		25,00	
927	549 955,55	1 453 820,21		25,00	
926	550 017,00	1 453 841,20		25,00	
925	550 086,18	1 453 864,97		25,00	
924	550 155,11	1 453 886,95		25,00	
923	550 213,36	1 453 902,57		25,00	
922	550 272,58	1 453 915,95		25,00	
921	550 320,30	1 453 924,38		25,00	
920	550 387,48	1 453 933,36		25,00	
919	550 423,29	1 453 936,30		25,00	
918	550 494,46	1 453 938,73		25,00	
917	550 584,28	1 453 939,66		25,00	
916	550 597,70	1 453 939,55		25,00	
915	550 717,76	1 453 938,31		25,00	
914	550 777,83	1 453 937,61		25,00	
913	550 874,24	1 453 934,34		25,00	

**Раздел 2**

<b>Сведения о местоположении границ объекта</b>					
<b>1</b>	<b>2</b>	<b>3</b>	<b>4</b>	<b>5</b>	<b>6</b>
912	550 946,63	1 453 929,12	Картометрический метод	25,00	—
911	550 994,51	1 453 924,32		25,00	
910	551 031,09	1 453 919,64		25,00	
909	551 066,52	1 453 913,42		25,00	
908	551 102,69	1 453 905,87		25,00	
907	551 137,93	1 453 897,81		25,00	
906	551 173,46	1 453 888,72		25,00	
905	551 208,19	1 453 878,77		25,00	
904	551 243,05	1 453 867,63		25,00	
903	551 266,46	1 453 859,61		25,00	
902	551 277,51	1 453 855,39		25,00	
901	551 322,40	1 453 837,16		25,00	
900	551 378,96	1 453 813,32		25,00	
899	551 422,41	1 453 791,38		25,00	
898	551 464,96	1 453 771,28		25,00	
897	551 488,34	1 453 760,07		25,00	
896	551 515,47	1 453 746,45		25,00	
895	551 515,94	1 453 747,36		25,00	
894	551 551,43	1 453 727,80		25,00	
893	551 569,25	1 453 716,86		25,00	
892	551 582,79	1 453 707,85		25,00	
891	551 605,75	1 453 691,08		25,00	
890	551 615,23	1 453 683,76		25,00	
889	551 631,21	1 453 670,50		25,00	
888	551 657,44	1 453 648,89		25,00	
887	551 656,18	1 453 647,34		25,00	
886	551 664,81	1 453 639,90		25,00	
885	551 692,54	1 453 616,86		25,00	
884	551 717,84	1 453 596,10		25,00	
883	551 740,99	1 453 578,13		25,00	
882	551 757,37	1 453 566,90		25,00	
881	551 778,72	1 453 554,09		25,00	
880	551 794,21	1 453 546,25		25,00	
879	551 805,99	1 453 540,76		25,00	
878	551 816,43	1 453 536,48		25,00	
877	551 836,40	1 453 529,06		25,00	
876	551 845,82	1 453 526,16		25,00	
875	551 857,93	1 453 522,77		25,00	
874	551 886,18	1 453 517,34		25,00	
873	551 912,24	1 453 513,65		25,00	
872	551 946,59	1 453 509,29		25,00	
871	552 021,89	1 453 500,41		25,00	
870	552 058,96	1 453 496,02		25,00	
869	552 097,73	1 453 491,89		25,00	
868	552 122,93	1 453 489,83		25,00	
867	552 141,48	1 453 489,18		25,00	
866	552 160,97	1 453 489,15		25,00	
865	552 173,00	1 453 490,99		25,00	
864	552 175,29	1 453 489,93		25,00	
863	552 177,15	1 453 488,46		25,00	
862	552 177,67	1 453 484,99		25,00	
861	552 187,38	1 453 486,56		25,00	
860	552 188,62	1 453 491,76		25,00	
859	552 191,84	1 453 494,02		25,00	
858	552 195,89	1 453 494,60		25,00	

**Раздел 2**

<b>Сведения о местоположении границ объекта</b>					
<b>1</b>	<b>2</b>	<b>3</b>	<b>4</b>	<b>5</b>	<b>6</b>
857	552 222,89	1 453 499,35	Картометрический метод	25,00	—
856	552 268,86	1 453 511,13		25,00	
855	552 328,10	1 453 531,54		25,00	
854	552 505,65	1 453 596,84		25,00	
853	552 540,49	1 453 608,10		25,00	
852	552 589,03	1 453 620,58		25,00	
851	552 684,54	1 453 638,45		25,00	
850	552 744,96	1 453 645,27		25,00	
849	552 830,43	1 453 646,74		25,00	
848	552 878,55	1 453 644,25		25,00	
847	552 998,15	1 453 633,22		25,00	
846	553 321,98	1 453 603,21		25,00	
845	553 836,11	1 453 554,51		25,00	
844	554 010,81	1 453 537,83		25,00	
843	554 396,97	1 453 501,15		25,00	
842	555 006,57	1 453 445,60		25,00	
841	555 221,80	1 453 426,43		25,00	
840	555 305,48	1 453 425,97		25,00	
839	555 377,80	1 453 428,63		25,00	
838	555 447,27	1 453 438,54		25,00	
837	555 590,77	1 453 466,23		25,00	
836	556 307,79	1 453 611,22		25,00	
835	556 950,39	1 453 742,14		25,00	
834	557 581,72	1 453 874,62		25,00	
833	557 761,13	1 453 906,96		25,00	
832	558 256,31	1 454 011,39		25,00	
831	558 262,25	1 453 986,08		25,00	
830	558 262,88	1 453 983,37		25,00	
829	558 263,39	1 453 981,20		25,00	
828	558 300,66	1 453 988,01		25,00	
827	558 309,78	1 453 989,68		25,00	
826	558 321,17	1 453 991,20		25,00	
825	558 357,83	1 453 996,09		25,00	
824	558 360,66	1 453 996,22		25,00	
823	558 401,49	1 453 998,08		25,00	
822	558 464,11	1 453 995,63		25,00	
821	558 479,63	1 453 994,16		25,00	
820	558 531,38	1 453 989,26		25,00	
819	558 619,27	1 453 980,93		25,00	
818	558 682,64	1 453 974,92		25,00	
817	558 749,71	1 453 966,49		25,00	
816	558 766,69	1 453 963,89		25,00	
815	558 805,00	1 453 958,02		25,00	
814	558 859,01	1 453 946,26		25,00	
813	558 892,17	1 453 938,04		25,00	
812	558 912,07	1 453 933,10		25,00	
811	558 926,00	1 453 928,65		25,00	
810	558 972,85	1 453 913,68		25,00	
809	559 047,86	1 453 889,37		25,00	
808	559 173,75	1 453 848,56		25,00	
807	559 395,15	1 453 776,04		25,00	
806	559 432,47	1 453 763,71		25,00	
805	559 469,09	1 453 751,61		25,00	
804	559 640,82	1 453 696,10		25,00	
803	559 641,98	1 453 695,82		25,00	

**Раздел 2**

<b>Сведения о местоположении границ объекта</b>					
<b>1</b>	<b>2</b>	<b>3</b>	<b>4</b>	<b>5</b>	<b>6</b>
802	559 686,54	1 453 685,08	Картометрический метод	25,00	—
801	559 745,13	1 453 673,82		25,00	
800	559 801,99	1 453 663,24		25,00	
799	559 854,16	1 453 664,19		25,00	
798	559 884,84	1 453 664,29		25,00	
797	559 886,40	1 453 664,30		25,00	
796	559 904,72	1 453 663,72		25,00	
795	560 131,86	1 453 675,58		25,00	
794	560 336,32	1 453 686,88		25,00	
793	560 558,61	1 453 698,29		25,00	
792	560 792,67	1 453 712,91		25,00	
791	560 873,56	1 453 716,04		25,00	
790	560 922,56	1 453 715,61		25,00	
789	560 974,23	1 453 713,11		25,00	
788	561 191,98	1 453 701,58		25,00	
787	561 199,35	1 453 701,19		25,00	
786	561 449,07	1 453 686,16		25,00	
785	561 698,72	1 453 672,23		25,00	
784	561 813,95	1 453 664,84		25,00	
783	561 948,45	1 453 658,49		25,00	
782	562 191,75	1 453 642,84		25,00	
781	562 442,23	1 453 628,32		25,00	
780	562 466,62	1 453 626,82		25,00	
779	562 504,10	1 453 624,51		25,00	
778	562 544,73	1 453 618,08		25,00	
777	562 559,65	1 453 615,72		25,00	
776	562 600,99	1 453 606,89		25,00	
775	562 603,60	1 453 606,33		25,00	
774	562 701,71	1 453 570,94		25,00	
773	562 765,89	1 453 543,32		25,00	
772	562 770,60	1 453 541,29		25,00	
771	562 813,84	1 453 523,69		25,00	
770	562 858,80	1 453 507,80		25,00	
769	562 906,98	1 453 497,81		25,00	
768	562 951,58	1 453 491,55		25,00	
767	562 997,87	1 453 487,03		25,00	
766	563 043,63	1 453 487,61		25,00	
765	563 094,41	1 453 491,27		25,00	
764	563 157,29	1 453 499,05		25,00	
763	563 179,05	1 453 502,97		25,00	
762	563 242,10	1 453 514,34		25,00	
761	563 325,41	1 453 529,35		25,00	
760	563 463,12	1 453 553,77		25,00	
759	563 504,95	1 453 562,96		25,00	
758	563 552,62	1 453 576,16		25,00	
757	563 598,88	1 453 595,40		25,00	
756	563 752,87	1 453 664,60		25,00	
755	563 780,69	1 453 677,68		25,00	
754	563 826,74	1 453 699,32		25,00	
753	563 872,20	1 453 717,45		25,00	
752	563 872,83	1 453 717,70		25,00	
751	563 873,07	1 453 717,78		25,00	
750	563 922,94	1 453 734,63		25,00	
749	563 948,38	1 453 740,57		25,00	
748	563 964,97	1 453 744,45		25,00	

**Раздел 2**

<b>Сведения о местоположении границ объекта</b>					
<b>1</b>	<b>2</b>	<b>3</b>	<b>4</b>	<b>5</b>	<b>6</b>
747	564 010,33	1 453 754,20	Картометрический метод	25,00	—
746	564 126,23	1 453 772,19		25,00	
745	564 174,68	1 453 778,29		25,00	
744	564 236,52	1 453 782,76		25,00	
743	564 393,81	1 453 789,45		25,00	
742	564 524,09	1 453 796,09		25,00	
741	564 606,61	1 453 800,92		25,00	
740	564 751,82	1 453 815,17		25,00	
739	564 818,16	1 453 828,55		25,00	
738	564 940,94	1 453 857,09		25,00	
737	564 994,34	1 453 866,42		25,00	
736	565 041,88	1 453 872,17		25,00	
735	565 095,16	1 453 874,60		25,00	
734	565 121,23	1 453 876,20		25,00	
733	565 121,24	1 453 876,65		25,00	
732	565 121,30	1 453 880,69		25,00	
731	565 121,48	1 453 892,23		25,00	
730	565 187,74	1 453 897,60		25,00	
729	565 367,27	1 453 897,22		25,00	
728	565 473,83	1 453 857,95		25,00	
727	565 669,20	1 453 789,33		25,00	
726	565 762,17	1 453 750,24		25,00	
725	565 829,33	1 453 703,18		25,00	
724	565 890,62	1 453 650,64		25,00	
723	565 988,93	1 453 609,87		25,00	
722	566 284,98	1 453 307,85		25,00	
721	566 259,71	1 453 290,55		25,00	
720	566 255,47	1 453 287,35		25,00	
719	566 240,62	1 453 276,02		25,00	
718	566 234,27	1 453 271,90		25,00	
717	566 230,39	1 453 268,47		25,00	
716	566 222,00	1 453 261,16		25,00	
715	566 212,61	1 453 253,21		25,00	
714	566 204,01	1 453 246,62		25,00	
713	566 201,91	1 453 245,22		25,00	
712	566 163,47	1 453 271,03		25,00	
711	566 139,22	1 453 287,01		25,00	
710	566 000,48	1 453 381,63		25,00	
709	565 829,16	1 453 491,28		25,00	
708	565 822,67	1 453 495,43		25,00	
707	565 791,44	1 453 515,42		25,00	
706	565 730,07	1 453 558,59		25,00	
705	565 673,69	1 453 616,86		25,00	
704	565 632,80	1 453 618,83		25,00	
703	565 554,84	1 453 649,05		25,00	
702	565 411,29	1 453 704,92		25,00	
701	565 378,15	1 453 722,57		25,00	
700	565 362,53	1 453 730,46		25,00	
699	565 327,00	1 453 748,42		25,00	
698	565 231,48	1 453 776,05		25,00	
697	565 118,12	1 453 774,71		25,00	
696	565 118,80	1 453 812,83		25,00	
695	565 047,65	1 453 808,83		25,00	
694	565 004,42	1 453 803,68		25,00	
693	564 954,99	1 453 794,80		25,00	

**Раздел 2**

<b>Сведения о местоположении границ объекта</b>					
<b>1</b>	<b>2</b>	<b>3</b>	<b>4</b>	<b>5</b>	<b>6</b>
692	564 829,93	1 453 767,31	Картометрический метод	25,00	—
691	564 761,85	1 453 748,34		25,00	
690	564 396,97	1 453 726,01		25,00	
689	564 240,99	1 453 719,36		25,00	
688	564 181,23	1 453 715,52		25,00	
687	564 135,30	1 453 709,75		25,00	
686	564 021,13	1 453 691,72		25,00	
685	563 978,35	1 453 683,23		25,00	
684	563 940,91	1 453 673,60		25,00	
683	563 894,84	1 453 658,53		25,00	
682	563 852,14	1 453 640,69		25,00	
681	563 778,54	1 453 607,86		25,00	
680	563 623,54	1 453 536,98		25,00	
679	563 572,44	1 453 517,11		25,00	
678	563 520,70	1 453 501,55		25,00	
677	563 475,20	1 453 492,03		25,00	
676	563 336,51	1 453 466,84		25,00	
675	563 165,86	1 453 436,82		25,00	
674	563 100,80	1 453 428,44		25,00	
673	562 995,31	1 453 424,52		25,00	
672	562 944,02	1 453 429,10		25,00	
671	562 898,97	1 453 432,24		25,00	
670	562 842,28	1 453 447,89		25,00	
669	562 792,92	1 453 463,79		25,00	
668	562 745,51	1 453 483,05		25,00	
667	562 677,90	1 453 511,95		25,00	
666	562 631,89	1 453 530,12		25,00	
665	562 587,16	1 453 543,86		25,00	
664	562 547,82	1 453 552,92		25,00	
663	562 438,14	1 453 564,63		25,00	
662	562 188,44	1 453 578,94		25,00	
661	562 186,56	1 453 549,92		25,00	
660	561 941,18	1 453 563,13		25,00	
659	561 812,39	1 453 570,21		25,00	
658	561 814,47	1 453 600,42		25,00	
657	561 694,89	1 453 607,94		25,00	
656	561 445,13	1 453 622,07		25,00	
655	561 196,09	1 453 636,73		25,00	
654	560 970,58	1 453 650,21		25,00	
653	560 922,01	1 453 652,10		25,00	
652	560 874,31	1 453 652,37		25,00	
651	560 796,10	1 453 648,24		25,00	
650	560 562,08	1 453 635,57		25,00	
649	560 338,85	1 453 623,80		25,00	
648	560 135,58	1 453 613,01		25,00	
647	559 906,67	1 453 600,47		25,00	
646	559 909,51	1 453 496,21		25,00	
645	559 852,35	1 453 494,99		25,00	
644	559 720,25	1 453 504,54		25,00	
643	559 735,97	1 453 609,88		25,00	
642	559 672,19	1 453 622,19		25,00	
641	559 623,96	1 453 634,66		25,00	
640	559 558,37	1 453 655,44		25,00	
639	559 377,27	1 453 713,91		25,00	
638	559 153,07	1 453 787,57		25,00	



**Раздел 2**

<b>Сведения о местоположении границ объекта</b>					
<b>1</b>	<b>2</b>	<b>3</b>	<b>4</b>	<b>5</b>	<b>6</b>
637	558 953,04	1 453 852,05	Картометрический метод	25,00	—
636	558 894,76	1 453 870,74		25,00	
635	558 844,77	1 453 883,65		25,00	
634	558 793,26	1 453 893,77		25,00	
633	558 741,37	1 453 902,49		25,00	
632	558 675,59	1 453 908,99		25,00	
631	558 459,07	1 453 931,44		25,00	
630	558 456,61	1 453 901,36		25,00	
629	558 402,22	1 453 903,14		25,00	
628	558 365,51	1 453 901,71		25,00	
627	558 324,23	1 453 896,49		25,00	
626	558 282,83	1 453 889,39		25,00	
625	558 235,08	1 453 876,08		25,00	
624	558 195,55	1 453 861,18		25,00	
623	558 134,33	1 453 833,86		25,00	
622	558 121,86	1 453 859,85		25,00	
621	557 894,74	1 453 749,94		25,00	
620	557 694,30	1 453 650,72		25,00	
619	557 391,03	1 453 507,12		25,00	
618	557 198,52	1 453 413,87		25,00	
617	557 142,65	1 453 388,79		25,00	
616	557 092,94	1 453 369,42		25,00	
615	557 032,54	1 453 349,06		25,00	
614	556 983,17	1 453 335,89		25,00	
613	556 929,30	1 453 323,23		25,00	
612	556 795,10	1 453 297,13		25,00	
611	556 527,18	1 453 242,54		25,00	
610	556 393,31	1 453 216,72		25,00	
609	556 190,94	1 453 176,34		25,00	
608	556 035,29	1 453 145,70		25,00	
607	555 888,54	1 453 116,47		25,00	
606	555 660,97	1 453 071,07		25,00	
605	555 423,64	1 453 024,04		25,00	
604	555 232,04	1 452 986,28		25,00	
603	555 172,68	1 452 976,01		25,00	
602	555 147,66	1 452 973,04		25,00	
601	555 122,64	1 452 970,07		25,00	
600	555 124,65	1 452 940,18		25,00	
599	555 096,58	1 452 937,67		25,00	
598	555 068,51	1 452 935,16		25,00	
597	554 997,82	1 452 932,78		25,00	
596	554 940,50	1 452 934,01		25,00	
595	554 806,54	1 452 941,55		25,00	
594	554 808,40	1 452 971,28		25,00	
593	554 662,33	1 452 980,12		25,00	
592	554 582,92	1 452 984,88		25,00	
591	554 366,84	1 452 996,71		25,00	
590	554 139,41	1 453 010,05		25,00	
589	554 072,25	1 453 016,87		25,00	
588	554 009,63	1 453 026,50		25,00	
587	553 940,41	1 453 041,62		25,00	
586	553 888,50	1 453 056,17		25,00	
585	553 827,61	1 453 076,23		25,00	
584	553 779,70	1 453 095,10		25,00	
583	553 731,37	1 453 117,18		25,00	

**Раздел 2**

<b>Сведения о местоположении границ объекта</b>					
<b>1</b>	<b>2</b>	<b>3</b>	<b>4</b>	<b>5</b>	<b>6</b>
582	553 675,17	1 453 146,21	Картометрический метод	25,00	—
581	553 558,88	1 453 210,04		25,00	
580	553 423,05	1 453 285,10		25,00	
579	553 213,39	1 453 399,79		25,00	
578	553 155,95	1 453 428,00		25,00	
577	553 112,46	1 453 446,08		25,00	
576	553 073,06	1 453 459,44		25,00	
575	553 023,52	1 453 473,70		25,00	
574	552 974,91	1 453 485,16		25,00	
573	552 922,63	1 453 492,25		25,00	
572	552 870,84	1 453 496,87		25,00	
571	552 817,35	1 453 498,49		25,00	
570	552 757,49	1 453 495,40		25,00	
569	552 663,12	1 453 484,97		25,00	
568	552 586,35	1 453 473,21		25,00	
567	552 549,87	1 453 464,64		25,00	
566	552 502,16	1 453 449,86		25,00	
565	552 460,98	1 453 433,64		25,00	
564	552 419,79	1 453 412,67		25,00	
563	552 275,24	1 453 340,46		25,00	
562	552 135,12	1 453 267,30		25,00	
561	552 068,64	1 453 234,93		25,00	
560	552 014,50	1 453 212,90		25,00	
559	551 963,72	1 453 195,52		25,00	
558	551 914,00	1 453 182,22		25,00	
557	551 864,30	1 453 171,70		25,00	
556	551 810,81	1 453 164,24		25,00	
555	551 772,92	1 453 141,21		25,00	
554	551 716,95	1 453 151,22		25,00	
553	551 656,49	1 453 160,43		25,00	
552	551 655,77	1 453 149,08		25,00	
551	551 680,30	1 453 130,60		25,00	
550	551 682,36	1 453 129,02		25,00	
549	551 708,06	1 453 109,25		25,00	
548	551 770,64	1 453 043,90		25,00	
547	551 799,78	1 452 995,43		25,00	
546	551 826,07	1 452 937,93		25,00	
545	551 837,88	1 452 897,78		25,00	
544	551 848,95	1 452 832,79		25,00	
543	551 848,82	1 452 783,62		25,00	
542	551 781,49	1 452 286,07		25,00	
541	551 779,45	1 452 255,31		25,00	
540	551 765,62	1 452 155,63		25,00	
539	551 736,29	1 451 944,16		25,00	
538	551 736,76	1 451 876,49		25,00	
537	551 742,29	1 451 821,11		25,00	
536	551 755,23	1 451 779,08		25,00	
535	551 759,22	1 451 769,24		25,00	
534	551 776,68	1 451 726,09		25,00	
533	551 808,14	1 451 659,65		25,00	
532	551 829,43	1 451 616,96		25,00	
531	551 858,51	1 451 567,38		25,00	
530	552 056,93	1 451 151,19		25,00	
529	552 073,49	1 451 116,45		25,00	
528	552 083,69	1 451 111,18		25,00	

**Раздел 2**

<b>Сведения о местоположении границ объекта</b>					
<b>1</b>	<b>2</b>	<b>3</b>	<b>4</b>	<b>5</b>	<b>6</b>
527	552 115,35	1 451 049,52	Картометрический метод	25,00	—
526	552 108,50	1 451 043,23		25,00	
525	552 124,57	1 451 009,06		25,00	
524	552 142,54	1 450 977,91		25,00	
523	552 137,88	1 450 974,95		25,00	
522	552 138,56	1 450 969,20		25,00	
521	552 170,68	1 450 898,77		25,00	
520	552 178,30	1 450 792,60		25,00	
519	552 179,63	1 450 774,23		25,00	
518	552 157,70	1 450 688,62		25,00	
517	552 151,38	1 450 652,90		25,00	
516	552 153,88	1 450 652,26		25,00	
515	552 153,19	1 450 649,19		25,00	
514	552 152,28	1 450 649,34		25,00	
513	552 151,95	1 450 645,68		25,00	
512	552 150,06	1 450 646,03		25,00	
511	552 144,57	1 450 609,54		25,00	
510	552 141,04	1 450 586,00		25,00	
509	552 140,24	1 450 580,66		25,00	
508	552 133,72	1 450 555,66		25,00	
507	552 127,45	1 450 536,38		25,00	
506	552 131,10	1 450 535,12		25,00	
505	552 130,29	1 450 529,53		25,00	
504	552 126,27	1 450 530,17		25,00	
503	552 125,01	1 450 524,07		25,00	
502	552 120,93	1 450 504,79		25,00	
501	552 117,89	1 450 501,21		25,00	
500	552 065,80	1 450 280,42		25,00	
499	552 059,21	1 450 258,20		25,00	
498	552 056,76	1 450 245,01		25,00	
497	552 052,63	1 450 222,73		25,00	
496	552 029,83	1 450 120,76		25,00	
495	552 015,52	1 450 061,68		25,00	
494	552 009,05	1 450 038,64		25,00	
493	552 012,63	1 450 037,98		25,00	
492	552 011,18	1 450 030,13		25,00	
491	551 991,97	1 449 929,92		25,00	
490	551 977,96	1 449 879,10		25,00	
489	551 969,12	1 449 829,12		25,00	
488	551 970,57	1 449 828,90		25,00	
487	551 969,74	1 449 822,71		25,00	
486	551 965,81	1 449 823,36		25,00	
485	551 945,27	1 449 689,71		25,00	
484	551 947,37	1 449 689,18		25,00	
483	551 946,87	1 449 685,83		25,00	
482	551 942,76	1 449 686,38		25,00	
481	551 949,19	1 449 611,59		25,00	
480	551 964,10	1 449 564,12		25,00	
479	551 962,01	1 449 549,33		25,00	
478	551 950,77	1 449 542,63		25,00	
477	551 935,86	1 449 583,49		25,00	
476	551 921,86	1 449 638,29		25,00	
475	551 919,18	1 449 723,74		25,00	
474	551 940,27	1 449 824,08		25,00	
473	551 916,44	1 449 865,52		25,00	

**Раздел 2**

<b>Сведения о местоположении границ объекта</b>					
<b>1</b>	<b>2</b>	<b>3</b>	<b>4</b>	<b>5</b>	<b>6</b>
472	551 869,02	1 449 827,94	Картометрический метод	25,00	—
471	551 843,20	1 449 808,80		25,00	
470	551 775,16	1 449 760,50		25,00	
469	551 752,92	1 449 744,70		25,00	
468	551 727,10	1 449 726,40		25,00	
467	551 618,18	1 449 649,06		25,00	
466	551 584,66	1 449 624,56		25,00	
465	551 470,66	1 449 541,48		25,00	
464	551 369,96	1 449 476,18		25,00	
463	551 313,96	1 449 429,88		25,00	
462	551 283,94	1 449 386,12		25,00	
461	551 248,14	1 449 333,42		25,00	
460	551 203,20	1 449 296,06		25,00	
459	551 168,76	1 449 278,60		25,00	
458	551 133,56	1 449 270,16		25,00	
457	551 081,20	1 449 266,30		25,00	
456	551 054,00	1 449 270,16		25,00	
455	551 000,54	1 449 289,52		25,00	
454	550 937,68	1 449 338,22		25,00	
453	550 901,76	1 449 398,90		25,00	
452	550 890,28	1 449 453,76		25,00	
451	550 893,96	1 449 520,48		25,00	
450	550 916,30	1 449 605,56		25,00	
449	550 930,54	1 449 605,68		25,00	
448	550 907,04	1 449 519,08		25,00	
447	550 903,72	1 449 454,72		25,00	
446	550 914,14	1 449 403,80		25,00	
445	550 948,12	1 449 347,70		25,00	
444	551 006,86	1 449 300,58		25,00	
443	551 057,76	1 449 283,68		25,00	
442	551 107,28	1 449 279,06		25,00	
441	551 163,98	1 449 290,50		25,00	
440	551 195,36	1 449 306,98		25,00	
439	551 236,32	1 449 343,30		25,00	
438	551 276,68	1 449 402,26		25,00	
437	551 307,06	1 449 446,08		25,00	
436	551 361,56	1 449 487,34		25,00	
435	551 459,68	1 449 556,68		25,00	
434	551 576,42	1 449 638,42		25,00	
433	551 580,14	1 449 653,76		25,00	
432	551 601,46	1 449 662,58		25,00	
431	551 642,03	1 449 690,52		25,00	
430	551 664,30	1 449 714,18		25,00	
429	551 673,92	1 449 724,40		25,00	
428	551 697,91	1 449 781,79		25,00	
427	551 702,41	1 449 869,75		25,00	
426	551 712,60	1 449 862,80		25,00	
425	551 712,80	1 449 817,26		25,00	
424	551 706,56	1 449 778,70		25,00	
423	551 704,62	1 449 766,76		25,00	
422	551 696,44	1 449 748,96		25,00	
421	551 685,50	1 449 725,17		25,00	
420	551 679,94	1 449 713,10		25,00	
419	551 712,64	1 449 737,04		25,00	
418	551 713,26	1 449 737,48		25,00	

**Раздел 2**

<b>Сведения о местоположении границ объекта</b>					
<b>1</b>	<b>2</b>	<b>3</b>	<b>4</b>	<b>5</b>	<b>6</b>
417	551 735,73	1 449 757,22	Картометрический метод	25,00	—
416	551 745,20	1 449 765,54		25,00	
415	551 777,94	1 449 803,18		25,00	
414	551 792,40	1 449 834,98		25,00	
413	551 817,44	1 449 834,37		25,00	
412	551 824,24	1 449 834,71		25,00	
411	551 842,87	1 449 833,99		25,00	
410	551 871,31	1 449 859,58		25,00	
409	551 870,18	1 450 017,26		25,00	
408	551 876,13	1 450 030,19		25,00	
407	551 888,50	1 450 040,11		25,00	
406	551 886,50	1 450 102,03		25,00	
405	551 888,34	1 450 161,68		25,00	
404	551 887,87	1 450 183,32		25,00	
403	551 889,82	1 450 229,88		25,00	
402	551 885,68	1 450 257,42		25,00	
401	551 886,23	1 450 290,26		25,00	
400	551 886,43	1 450 299,91		25,00	
399	551 887,42	1 450 333,80		25,00	
398	551 888,27	1 450 343,40		25,00	
397	551 888,87	1 450 376,62		25,00	
396	551 908,28	1 450 394,04		25,00	
395	551 912,31	1 450 390,21		25,00	
394	551 913,46	1 450 354,01		25,00	
393	551 912,50	1 450 266,58		25,00	
392	551 920,25	1 450 258,94		25,00	
391	551 928,15	1 450 253,98		25,00	
390	551 952,48	1 450 254,28		25,00	
389	551 962,48	1 450 254,40		25,00	
388	551 985,91	1 450 255,91		25,00	
387	552 006,88	1 450 257,46		25,00	
386	552 046,93	1 450 245,47		25,00	
385	552 131,53	1 450 614,88		25,00	
384	552 128,59	1 450 615,67		25,00	
383	552 123,51	1 450 592,85		25,00	
382	552 113,52	1 450 560,62		25,00	
381	552 094,56	1 450 529,36		25,00	
380	552 085,75	1 450 534,86		25,00	
379	552 094,48	1 450 550,07		25,00	
378	552 107,86	1 450 575,42		25,00	
377	552 104,70	1 450 581,54		25,00	
376	552 106,60	1 450 586,15		25,00	
375	552 106,14	1 450 586,39		25,00	
374	552 113,86	1 450 609,78		25,00	
373	552 116,70	1 450 619,24		25,00	
372	552 118,81	1 450 626,28		25,00	
371	552 135,02	1 450 685,95		25,00	
370	552 141,12	1 450 708,45		25,00	
369	552 144,62	1 450 724,65		25,00	
368	552 146,93	1 450 754,27		25,00	
367	552 150,15	1 450 795,49		25,00	
366	552 147,86	1 450 850,07		25,00	
365	552 145,56	1 450 869,97		25,00	
364	552 135,57	1 450 905,71		25,00	
363	552 134,03	1 450 908,26		25,00	

**Раздел 2**

<b>Сведения о местоположении границ объекта</b>					
<b>1</b>	<b>2</b>	<b>3</b>	<b>4</b>	<b>5</b>	<b>6</b>
362	552 132,06	1 450 914,22	Картометрический метод	25,00	—
361	552 132,10	1 450 915,08		25,00	
360	552 129,40	1 450 930,21		25,00	
359	552 125,68	1 450 939,31		25,00	
358	552 123,56	1 450 938,37		25,00	
357	552 117,33	1 450 954,88		25,00	
356	552 114,99	1 450 954,19		25,00	
355	552 107,92	1 450 952,67		25,00	
354	552 103,29	1 450 969,46		25,00	
353	552 092,54	1 450 970,42		25,00	
352	552 089,67	1 450 970,40		25,00	
351	552 081,84	1 450 987,36		25,00	
350	552 043,29	1 450 969,53		25,00	
349	552 040,75	1 450 974,90		25,00	
348	552 011,11	1 450 961,10		25,00	
347	552 024,80	1 450 921,32		25,00	
346	552 026,42	1 450 916,60		25,00	
345	552 029,83	1 450 902,54		25,00	
344	552 033,85	1 450 903,43		25,00	
343	552 034,99	1 450 895,54		25,00	
342	552 038,86	1 450 868,57		25,00	
341	552 039,57	1 450 861,75		25,00	
340	552 040,44	1 450 837,07		25,00	
339	551 981,04	1 450 828,98		25,00	
338	551 981,25	1 450 826,91		25,00	
337	551 981,04	1 450 826,20		25,00	
336	551 981,56	1 450 822,84		25,00	
335	551 982,32	1 450 821,06		25,00	
334	551 982,68	1 450 815,89		25,00	
333	551 964,73	1 450 814,55		25,00	
332	551 954,70	1 450 817,95		25,00	
331	551 916,63	1 450 811,88		25,00	
330	551 900,90	1 450 864,07		25,00	
329	551 926,50	1 450 871,82		25,00	
328	551 929,14	1 450 883,12		25,00	
327	551 938,36	1 450 886,72		25,00	
326	551 924,29	1 450 929,90		25,00	
325	551 921,00	1 450 938,76		25,00	
324	551 919,01	1 450 943,92		25,00	
323	551 927,32	1 450 947,71		25,00	
322	551 940,10	1 450 953,52		25,00	
321	551 943,69	1 450 955,16		25,00	
320	551 935,14	1 450 972,64		25,00	
319	551 936,67	1 450 973,42		25,00	
318	551 987,91	1 450 998,91		25,00	
317	551 992,75	1 450 999,78		25,00	
316	551 989,13	1 451 007,71		25,00	
315	551 979,21	1 451 029,89		25,00	
314	551 970,47	1 451 048,24		25,00	
313	551 967,74	1 451 053,90		25,00	
312	551 953,64	1 451 082,97		25,00	
311	551 957,11	1 451 084,68		25,00	
310	552 038,12	1 451 124,32		25,00	
309	552 031,62	1 451 138,19		25,00	
308	551 981,62	1 451 120,24		25,00	

**Раздел 2**

<b>Сведения о местоположении границ объекта</b>					
<b>1</b>	<b>2</b>	<b>3</b>	<b>4</b>	<b>5</b>	<b>6</b>
307	551 976,09	1 451 131,61	Картометрический метод	25,00	—
306	551 901,80	1 451 284,62		25,00	
305	551 898,25	1 451 291,87		25,00	
304	551 829,61	1 451 430,57		25,00	
303	551 849,18	1 451 440,15		25,00	
302	551 841,39	1 451 454,72		25,00	
301	551 832,18	1 451 450,12		25,00	
300	551 673,38	1 451 762,43		25,00	
299	551 670,68	1 451 767,74		25,00	
298	551 670,46	1 451 788,21		25,00	
297	551 669,30	1 451 796,30		25,00	
296	551 658,44	1 451 872,19		25,00	
295	551 632,63	1 451 873,58		25,00	
294	551 634,51	1 451 945,78		25,00	
293	551 640,51	1 451 997,77		25,00	
292	551 588,96	1 452 006,72		25,00	
291	551 556,94	1 452 077,58		25,00	
290	551 649,65	1 452 076,95		25,00	
289	551 650,68	1 452 085,82		25,00	
288	551 656,35	1 452 134,87		25,00	
287	551 709,52	1 452 133,14		25,00	
286	551 749,47	1 452 127,56		25,00	
285	551 753,28	1 452 154,88		25,00	
284	551 778,88	1 452 338,42		25,00	
283	551 784,82	1 452 397,21		25,00	
282	551 837,17	1 452 793,23		25,00	
281	551 835,05	1 452 840,68		25,00	
280	551 826,59	1 452 895,92		25,00	
279	551 803,68	1 452 957,90		25,00	
278	551 786,22	1 452 989,91		25,00	
277	551 749,33	1 453 041,22		25,00	
276	551 702,24	1 453 095,39		25,00	
275	551 683,41	1 453 111,48		25,00	
274	551 671,35	1 453 118,46		25,00	
273	551 663,52	1 453 123,94		25,00	
272	551 628,34	1 453 125,76		25,00	
271	551 555,36	1 453 140,45		25,00	
270	551 553,96	1 453 141,95		25,00	
269	551 546,32	1 453 149,56		25,00	
268	551 537,79	1 453 157,15		25,00	
267	551 533,16	1 453 160,79		25,00	
266	551 529,28	1 453 163,85		25,00	
265	551 527,42	1 453 161,69		25,00	
264	551 526,53	1 453 160,30		25,00	
263	551 530,67	1 453 157,67		25,00	
262	551 540,53	1 453 148,99		25,00	
261	551 549,40	1 453 140,69		25,00	
260	551 550,42	1 453 139,74		25,00	
259	551 538,39	1 453 140,64		25,00	
258	551 527,85	1 453 141,41		25,00	
257	551 444,25	1 453 147,54		25,00	
256	551 385,37	1 453 151,85		25,00	
255	551 369,91	1 453 152,90		25,00	
254	551 369,53	1 453 153,87		25,00	
253	551 368,04	1 453 157,59		25,00	

**Раздел 2**

<b>Сведения о местоположении границ объекта</b>					
<b>1</b>	<b>2</b>	<b>3</b>	<b>4</b>	<b>5</b>	<b>6</b>
252	551 334,51	1 453 159,90	Картометрический метод	25,00	—
251	551 317,99	1 453 162,94		25,00	
250	551 304,82	1 453 164,17		25,00	
249	551 283,01	1 453 166,21		25,00	
248	551 272,17	1 453 166,04		25,00	
247	551 222,41	1 453 165,23		25,00	
246	551 138,23	1 453 149,29		25,00	
245	551 148,70	1 453 148,64		25,00	
244	551 156,98	1 453 147,32		25,00	
243	551 164,89	1 453 145,15		25,00	
242	551 171,85	1 453 142,26		25,00	
241	551 172,87	1 453 141,66		25,00	
240	551 176,28	1 453 139,68		25,00	
239	551 176,81	1 453 139,37		25,00	
238	551 177,07	1 453 139,22		25,00	
237	551 184,87	1 453 132,30		25,00	
236	551 164,85	1 453 127,82		25,00	
235	551 141,09	1 453 122,58		25,00	
234	551 101,26	1 453 126,62		25,00	
233	551 100,78	1 453 122,46		25,00	
232	551 099,06	1 453 122,61		25,00	
231	551 099,42	1 453 124,80		25,00	
230	551 086,28	1 453 126,19		25,00	
229	551 085,34	1 453 125,77		25,00	
228	551 059,98	1 453 123,95		25,00	
227	551 056,05	1 453 124,59		25,00	
226	551 037,66	1 453 129,83		25,00	
225	550 982,20	1 453 136,16		25,00	
224	550 935,54	1 453 141,21		25,00	
223	550 918,86	1 453 142,98		25,00	
222	550 918,47	1 453 139,51		25,00	
221	550 914,50	1 453 139,95		25,00	
220	550 914,88	1 453 143,40		25,00	
219	550 827,86	1 453 152,63		25,00	
218	550 727,08	1 453 164,34		25,00	
217	550 675,32	1 453 171,12		25,00	
216	550 629,62	1 453 173,84		25,00	
215	550 629,23	1 453 170,25		25,00	
214	550 604,43	1 453 172,21		25,00	
213	550 605,01	1 453 179,64		25,00	
212	550 503,34	1 453 191,03		25,00	
211	550 431,22	1 453 201,89		25,00	
210	550 405,18	1 453 205,31		25,00	
209	550 390,44	1 453 209,18		25,00	
208	550 294,05	1 453 216,66		25,00	
207	550 287,98	1 453 233,46		25,00	
206	550 228,08	1 453 239,96		25,00	
205	550 108,75	1 453 253,69		25,00	
204	550 078,49	1 453 256,85		25,00	
203	550 056,65	1 453 257,63		25,00	
202	550 041,91	1 453 257,94		25,00	
201	549 995,19	1 453 263,17		25,00	
200	549 960,87	1 453 268,51		25,00	
199	549 960,01	1 453 254,66		25,00	
198	549 924,34	1 453 260,86		25,00	



**Раздел 2**

<b>Сведения о местоположении границ объекта</b>					
<b>1</b>	<b>2</b>	<b>3</b>	<b>4</b>	<b>5</b>	<b>6</b>
197	549 903,16	1 453 272,06	Картометрический метод	25,00	—
196	549 906,71	1 453 275,95		25,00	
195	549 907,33	1 453 276,64		25,00	
194	549 910,08	1 453 279,66		25,00	
193	549 913,70	1 453 285,28		25,00	
192	549 915,26	1 453 287,71		25,00	
191	549 933,31	1 453 293,00		25,00	
190	549 960,19	1 453 302,21		25,00	
189	549 980,07	1 453 305,69		25,00	
188	550 002,18	1 453 307,39		25,00	
187	550 010,46	1 453 307,42		25,00	
186	550 010,46	1 453 312,92		25,00	
185	550 002,17	1 453 312,93		25,00	
184	549 979,06	1 453 311,08		25,00	
183	549 959,02	1 453 307,56		25,00	
182	549 930,42	1 453 301,80		25,00	
181	549 887,02	1 453 290,36		25,00	
180	549 880,51	1 453 289,00		25,00	
179	549 866,74	1 453 286,12		25,00	
178	549 862,27	1 453 281,38		25,00	
177	549 861,51	1 453 280,57		25,00	
176	549 858,86	1 453 277,76		25,00	
175	549 860,87	1 453 272,27		25,00	
174	549 785,29	1 453 270,14		25,00	
173	549 736,98	1 453 262,05		25,00	
172	549 728,44	1 453 256,26		25,00	
171	549 723,37	1 453 255,89		25,00	
170	549 716,28	1 453 258,60		25,00	
169	549 632,63	1 453 244,62		25,00	
168	549 591,13	1 453 240,48		25,00	
167	549 564,96	1 453 232,89		25,00	
166	549 554,89	1 453 231,24		25,00	
165	549 516,12	1 453 229,49		25,00	
164	549 462,26	1 453 219,52		25,00	
163	549 316,23	1 453 199,01		25,00	
162	549 279,12	1 453 192,61		25,00	
161	549 274,14	1 453 192,13		25,00	
160	549 262,71	1 453 188,95		25,00	
159	549 171,65	1 453 176,44		25,00	
158	549 129,27	1 453 169,02		25,00	
157	549 111,79	1 453 168,13		25,00	
156	549 101,73	1 453 166,58		25,00	
155	549 086,38	1 453 161,93		25,00	
154	549 054,48	1 453 159,47		25,00	
153	548 941,10	1 453 138,95		25,00	
152	548 908,67	1 453 114,49		25,00	
151	548 904,49	1 453 106,43		25,00	
150	548 896,53	1 453 099,61		25,00	
149	548 886,20	1 453 100,36		25,00	
148	548 871,49	1 453 110,75		25,00	
147	548 855,22	1 453 118,20		25,00	
146	548 841,55	1 453 121,12		25,00	
145	548 802,63	1 453 121,23		25,00	
144	548 783,39	1 453 118,16		25,00	
143	548 770,84	1 453 110,33		25,00	

**Раздел 2**

<b>Сведения о местоположении границ объекта</b>					
<b>1</b>	<b>2</b>	<b>3</b>	<b>4</b>	<b>5</b>	<b>6</b>
142	548 738,38	1 453 105,06	Картометрический метод	25,00	—
141	548 734,20	1 453 107,80		25,00	
140	548 729,80	1 453 104,48		25,00	
139	548 710,96	1 453 084,75		25,00	
138	548 677,46	1 453 074,70		25,00	
137	548 637,45	1 453 032,99		25,00	
136	548 602,34	1 453 027,80		25,00	
135	548 600,66	1 453 037,67		25,00	
134	548 588,19	1 453 043,95		25,00	
133	548 570,71	1 453 058,12		25,00	
132	548 561,65	1 453 062,07		25,00	
131	548 533,64	1 453 066,82		25,00	
130	548 505,00	1 453 070,59		25,00	
129	548 503,48	1 453 070,23		25,00	
128	548 509,05	1 453 084,39		25,00	
127	548 516,02	1 453 102,46		25,00	
126	548 685,72	1 453 129,11		25,00	
125	548 881,80	1 453 158,13		25,00	
124	548 930,48	1 453 167,13		25,00	
123	548 938,99	1 453 173,29		25,00	
122	548 944,18	1 453 174,62		25,00	
121	548 956,26	1 453 176,11		25,00	
120	548 961,21	1 453 175,77		25,00	
119	548 968,35	1 453 172,98		25,00	
118	548 974,04	1 453 171,96		25,00	
117	548 999,13	1 453 175,65		25,00	
116	549 014,42	1 453 180,30		25,00	
115	549 022,92	1 453 177,11		25,00	
114	549 126,86	1 453 193,89		25,00	
113	549 257,23	1 453 214,14		25,00	
112	549 376,06	1 453 231,50		25,00	
111	549 433,02	1 453 241,35		25,00	
110	549 517,99	1 453 255,25		25,00	
109	549 527,86	1 453 255,30		25,00	
108	549 535,00	1 453 258,08		25,00	
107	549 538,65	1 453 261,77		25,00	
106	549 553,79	1 453 263,49		25,00	
105	549 559,28	1 453 261,64		25,00	
104	549 699,63	1 453 283,37		25,00	
103	549 771,42	1 453 292,40		25,00	
102	549 733,57	1 453 291,06		25,00	
101	549 707,48	1 453 290,15		25,00	
100	549 495,58	1 453 269,98		25,00	
99	549 264,37	1 453 255,54		25,00	
98	548 772,21	1 453 178,32		25,00	
97	548 755,09	1 453 175,72		25,00	
96	548 755,01	1 453 175,33		25,00	
95	548 540,90	1 453 168,30		25,00	
94	548 351,08	1 453 129,26		25,00	
93	548 274,97	1 453 118,06		25,00	
92	548 198,76	1 453 100,14		25,00	
91	548 125,58	1 453 078,04		25,00	
90	548 109,57	1 453 071,68		25,00	
89	548 070,48	1 453 056,18		25,00	
88	548 062,00	1 453 052,10		25,00	

**Раздел 2**

<b>Сведения о местоположении границ объекта</b>					
<b>1</b>	<b>2</b>	<b>3</b>	<b>4</b>	<b>5</b>	<b>6</b>
87	548 006,99	1 453 025,66	Картометрический метод	25,00	—
86	547 940,79	1 452 987,44		25,00	
85	547 883,70	1 452 947,54		25,00	
84	547 533,50	1 452 690,20		25,00	
83	547 518,66	1 452 710,52		25,00	
82	547 039,67	1 452 357,34		25,00	
81	547 054,48	1 452 337,21		25,00	
80	546 726,51	1 452 095,47		25,00	
79	546 714,64	1 452 111,57		25,00	
78	546 406,63	1 451 885,40		25,00	
77	546 344,23	1 451 839,57		25,00	
76	546 300,26	1 451 811,11		25,00	
75	546 253,47	1 451 787,02		25,00	
74	546 179,97	1 451 757,95		25,00	
73	546 116,72	1 451 741,66		25,00	
72	546 122,00	1 451 711,34		25,00	
71	546 056,97	1 451 700,56		25,00	
70	545 082,68	1 451 581,93		25,00	
69	545 079,61	1 451 606,74		25,00	
68	544 395,65	1 451 523,16		25,00	
67	544 236,08	1 451 503,66		25,00	
66	544 237,94	1 451 488,62		25,00	
65	543 885,29	1 451 445,36		25,00	
64	543 742,15	1 451 434,02		25,00	
63	543 739,63	1 451 453,87		25,00	
62	543 249,46	1 451 386,41		25,00	
61	542 804,12	1 451 330,89		25,00	
60	542 727,50	1 451 321,27		25,00	
59	542 612,12	1 451 306,89		25,00	
58	542 616,86	1 451 287,22		25,00	
57	542 557,37	1 451 273,03		25,00	
56	542 479,36	1 451 245,24		25,00	
55	542 472,53	1 451 264,01		25,00	
54	541 684,74	1 450 942,06		25,00	
53	541 612,75	1 450 913,19		25,00	
52	541 566,26	1 450 891,61		25,00	
51	541 473,58	1 450 842,30		25,00	
50	541 408,35	1 450 800,24		25,00	
49	541 347,96	1 450 749,98		25,00	
48	541 288,69	1 450 698,11		25,00	
47	541 244,51	1 450 651,03		25,00	
46	541 258,59	1 450 638,35		25,00	
45	541 074,20	1 450 410,68		25,00	
44	541 058,78	1 450 423,12		25,00	
43	540 978,68	1 450 323,92		25,00	
42	540 936,62	1 450 271,57		25,00	
41	540 838,13	1 450 151,04		25,00	
40	540 757,75	1 450 050,38		25,00	
39	540 679,70	1 449 946,98		25,00	
38	540 632,05	1 449 877,31		25,00	
37	540 677,74	1 449 846,02		25,00	
36	540 652,56	1 449 802,03		25,00	
35	540 620,67	1 449 744,00		25,00	
34	540 581,00	1 449 678,06		25,00	
33	540 534,89	1 449 616,43		25,00	

**Раздел 2**

Сведения о местоположении границ объекта					
1	2	3	4	5	6
32	540 480,09	1 449 561,05	Картометрический метод	25,00	—
31	540 418,54	1 449 514,57		25,00	
30	540 340,00	1 449 470,75		25,00	
29	540 317,17	1 449 520,80		25,00	
28	540 183,18	1 449 468,16		25,00	
27	540 000,21	1 449 396,95		25,00	
26	539 971,40	1 449 390,34		25,00	
25	539 915,42	1 449 344,62		25,00	
24	539 819,26	1 449 309,97		25,00	
23	539 806,47	1 449 299,28		25,00	
22	539 737,36	1 449 205,22		25,00	
21	539 700,18	1 449 180,86		25,00	
20	539 664,52	1 449 153,87		25,00	
19	539 632,39	1 449 114,87		25,00	
18	539 599,65	1 449 061,81		25,00	
17	539 568,40	1 448 988,25		25,00	
16	539 551,08	1 448 920,50		25,00	
15	539 545,95	1 448 862,19		25,00	
14	539 548,38	1 448 786,90		25,00	
13	539 559,30	1 448 675,95		25,00	
12	539 567,02	1 448 592,76		25,00	
11	539 582,36	1 448 439,99		25,00	
10	539 587,54	1 448 376,88		25,00	
9	539 587,18	1 448 290,81		25,00	
8	539 578,24	1 448 198,82		25,00	
7	539 560,11	1 448 146,31		25,00	
6	539 531,97	1 448 072,59		25,00	
5	539 497,01	1 448 002,22		25,00	
4	539 190,64	1 447 454,66		25,00	
3	539 173,16	1 447 464,39		25,00	
2	539 129,75	1 447 386,30		25,00	
1	539 092,88	1 447 323,63		25,00	
Вырез 1 из 7					
1563	549 232,62	1 453 513,46	Картометрический метод	25,00	—
1564	549 238,75	1 453 513,23		25,00	
1565	549 259,17	1 453 514,66		25,00	
1566	549 302,59	1 453 517,60		25,00	
1567	549 383,62	1 453 521,51		25,00	
1568	549 397,55	1 453 522,16		25,00	
1569	549 456,50	1 453 524,82		25,00	
1570	549 471,10	1 453 524,44		25,00	
1571	549 478,06	1 453 524,57		25,00	
1572	549 477,77	1 453 528,13		25,00	
1573	549 652,52	1 453 543,57		25,00	
1574	549 705,20	1 453 543,20		25,00	
1575	549 843,40	1 453 540,74		25,00	
1576	549 863,09	1 453 540,44		25,00	
1577	549 874,71	1 453 618,09		25,00	
1578	549 877,39	1 453 617,87		25,00	
1579	549 877,55	1 453 619,92		25,00	
1580	549 960,94	1 453 629,72		25,00	
1581	550 021,87	1 453 636,86		25,00	
1582	550 084,50	1 453 609,45		25,00	
1583	550 131,59	1 453 588,83		25,00	
1584	550 160,23	1 453 576,30		25,00	

**Раздел 2**

<b>Сведения о местоположении границ объекта</b>					
<b>1</b>	<b>2</b>	<b>3</b>	<b>4</b>	<b>5</b>	<b>6</b>
1585	550 267,82	1 453 549,44	Картометрический метод	25,00	—
1586	550 348,04	1 453 542,57		25,00	
1587	550 356,07	1 453 541,86		25,00	
1588	550 365,44	1 453 541,05		25,00	
1589	550 374,52	1 453 540,26		25,00	
1590	550 383,65	1 453 539,46		25,00	
1591	550 395,38	1 453 538,66		25,00	
1592	550 402,19	1 453 537,85		25,00	
1593	550 410,68	1 453 537,11		25,00	
1594	550 418,71	1 453 536,42		25,00	
1595	550 426,84	1 453 535,68		25,00	
1596	550 434,19	1 453 535,08		25,00	
1597	550 455,34	1 453 533,10		25,00	
1598	550 463,38	1 453 602,12		25,00	
1599	550 474,30	1 453 603,41		25,00	
1600	550 512,40	1 453 603,80		25,00	
1601	550 522,10	1 453 603,82		25,00	
1602	550 543,94	1 453 604,16		25,00	
1603	550 554,94	1 453 604,17		25,00	
1604	550 559,92	1 453 604,48		25,00	
1605	550 659,52	1 453 604,71		25,00	
1606	550 654,10	1 453 537,87		25,00	
1607	550 687,61	1 453 532,93		25,00	
1608	550 689,73	1 453 555,61		25,00	
1609	550 724,20	1 453 552,50		25,00	
1610	550 721,96	1 453 527,88		25,00	
1611	550 768,03	1 453 521,70		25,00	
1612	550 820,89	1 453 513,31		25,00	
1613	550 823,99	1 453 542,05		25,00	
1614	550 845,65	1 453 539,70		25,00	
1615	550 842,46	1 453 510,13		25,00	
1616	551 038,12	1 453 473,89		25,00	
1617	551 029,87	1 453 342,56		25,00	
1618	551 161,04	1 453 327,21		25,00	
1619	551 221,85	1 453 296,66		25,00	
1620	551 258,97	1 453 257,78		25,00	
1621	551 688,77	1 453 208,80		25,00	
1622	551 757,17	1 453 223,19		25,00	
1623	551 804,80	1 453 228,46		25,00	
1624	551 853,81	1 453 236,84		25,00	
1625	551 898,77	1 453 245,48		25,00	
1626	551 944,79	1 453 258,00		25,00	
1627	551 991,83	1 453 273,07		25,00	
1628	552 043,13	1 453 293,89		25,00	
1629	552 105,82	1 453 325,20		25,00	
1630	552 244,68	1 453 396,82		25,00	
1631	552 391,27	1 453 471,46		25,00	
1632	552 404,69	1 453 477,14		25,00	
1633	552 437,01	1 453 490,82		25,00	
1634	552 481,39	1 453 511,43		25,00	
1635	552 533,35	1 453 527,92		25,00	
1636	552 573,74	1 453 537,12		25,00	
1637	552 654,95	1 453 549,23		25,00	
1638	552 752,32	1 453 559,61		25,00	
1639	552 816,28	1 453 562,77		25,00	

**Раздел 2**

Сведения о местоположении границ объекта					
1	2	3	4	5	6
1640	552 874,71	1 453 561,87	Картометрический метод	25,00	—
1641	552 926,32	1 453 556,79		25,00	
1642	552 930,34	1 453 556,39		25,00	
1643	552 986,16	1 453 545,73		25,00	
1644	553 019,06	1 453 539,36		25,00	
1645	553 038,83	1 453 535,53		25,00	
1646	553 092,10	1 453 519,07		25,00	
1647	553 134,44	1 453 505,23		25,00	
1648	553 182,40	1 453 487,10		25,00	
1649	553 241,70	1 453 456,29		25,00	
1650	553 453,63	1 453 339,51		25,00	
1651	553 589,29	1 453 264,86		25,00	
1652	553 705,03	1 453 201,52		25,00	
1653	553 759,50	1 453 175,31		25,00	
1654	553 804,63	1 453 154,04		25,00	
1655	553 849,22	1 453 136,47		25,00	
1656	553 868,97	1 453 130,66		25,00	
1657	553 890,67	1 453 124,28		25,00	
1658	553 891,39	1 453 124,06		25,00	
1659	553 908,40	1 453 119,06		25,00	
1660	553 946,36	1 453 107,90		25,00	
1661	554 033,63	1 453 088,24		25,00	
1662	554 080,27	1 453 080,42		25,00	
1663	554 143,96	1 453 075,17		25,00	
1664	554 371,27	1 453 061,64		25,00	
1665	554 586,36	1 453 048,25		25,00	
1666	554 666,11	1 453 043,99		25,00	
1667	554 666,51	1 453 051,94		25,00	
1668	554 666,74	1 453 056,37		25,00	
1669	554 671,25	1 453 144,60		25,00	
1670	554 817,30	1 453 135,82		25,00	
1671	554 812,90	1 453 050,50		25,00	
1672	554 812,67	1 453 045,98		25,00	
1673	554 812,14	1 453 035,80		25,00	
1674	554 937,72	1 453 028,53		25,00	
1675	554 997,45	1 453 027,55		25,00	
1676	555 063,00	1 453 029,88		25,00	
1677	555 116,21	1 453 033,96		25,00	
1678	555 141,83	1 453 037,24		25,00	
1679	555 162,54	1 453 039,89		25,00	
1680	555 163,32	1 453 039,99		25,00	
1681	555 183,29	1 453 043,53		25,00	
1682	555 220,28	1 453 050,10		25,00	
1683	555 257,15	1 453 057,34		25,00	
1684	555 410,21	1 453 087,37		25,00	
1685	555 602,29	1 453 125,26		25,00	
1686	555 648,35	1 453 134,35		25,00	
1687	555 877,82	1 453 179,04		25,00	
1688	555 953,49	1 453 193,42		25,00	
1689	556 022,33	1 453 206,50		25,00	
1690	556 178,54	1 453 238,21		25,00	
1691	556 281,40	1 453 258,81		25,00	
1692	556 381,03	1 453 278,76		25,00	
1693	556 404,71	1 453 284,06		25,00	
1694	556 406,20	1 453 284,40		25,00	

**Раздел 2**

<b>Сведения о местоположении границ объекта</b>					
<b>1</b>	<b>2</b>	<b>3</b>	<b>4</b>	<b>5</b>	<b>6</b>
1695	556 511,49	1 453 307,97	Картометрический метод	25,00	—
1696	556 576,97	1 453 320,56		25,00	
1697	556 690,73	1 453 342,56		25,00	
1698	556 721,01	1 453 348,41		25,00	
1699	556 782,12	1 453 360,24		25,00	
1700	556 887,57	1 453 383,24		25,00	
1701	556 915,62	1 453 389,36		25,00	
1702	556 967,27	1 453 400,06		25,00	
1703	557 013,46	1 453 410,04		25,00	
1704	557 028,08	1 453 415,17		25,00	
1705	557 058,11	1 453 425,70		25,00	
1706	557 068,98	1 453 429,52		25,00	
1707	557 071,15	1 453 430,29		25,00	
1708	557 091,67	1 453 438,28		25,00	
1709	557 117,38	1 453 448,30		25,00	
1710	557 170,48	1 453 473,09		25,00	
1711	557 289,11	1 453 530,62		25,00	
1712	557 362,15	1 453 566,03		25,00	
1713	557 362,52	1 453 566,22		25,00	
1714	557 362,96	1 453 566,42		25,00	
1715	557 516,56	1 453 638,80		25,00	
1716	557 559,88	1 453 659,20		25,00	
1717	557 665,72	1 453 711,26		25,00	
1718	557 867,52	1 453 808,04		25,00	
1719	558 083,98	1 453 912,88		25,00	
1720	558 094,73	1 453 918,09		25,00	
1721	558 094,64	1 453 918,29		25,00	
1722	558 081,22	1 453 947,64		25,00	
1723	558 089,21	1 453 951,12		25,00	
1724	557 910,90	1 453 916,45		25,00	
1725	557 854,41	1 453 898,74		25,00	
1726	557 835,31	1 453 893,97		25,00	
1727	557 799,85	1 453 896,63		25,00	
1728	557 767,20	1 453 889,96		25,00	
1729	557 586,60	1 453 850,10		25,00	
1730	556 956,90	1 453 725,55		25,00	
1731	556 313,61	1 453 593,23		25,00	
1732	555 601,88	1 453 450,36		25,00	
1733	555 450,36	1 453 419,90		25,00	
1734	555 380,47	1 453 410,00		25,00	
1735	555 307,72	1 453 407,33		25,00	
1736	555 222,35	1 453 406,98		25,00	
1737	555 007,39	1 453 426,59		25,00	
1738	554 398,80	1 453 479,88		25,00	
1739	554 011,07	1 453 513,57		25,00	
1740	553 834,24	1 453 530,73		25,00	
1741	553 319,49	1 453 579,62		25,00	
1742	552 998,38	1 453 608,04		25,00	
1743	552 876,88	1 453 620,31		25,00	
1744	552 829,71	1 453 622,76		25,00	
1745	552 746,65	1 453 621,33		25,00	
1746	552 688,14	1 453 614,71		25,00	
1747	552 594,53	1 453 597,33		25,00	
1748	552 547,43	1 453 585,13		25,00	
1749	552 513,38	1 453 574,24		25,00	

**Раздел 2**

<b>Сведения о местоположении границ объекта</b>					
<b>1</b>	<b>2</b>	<b>3</b>	<b>4</b>	<b>5</b>	<b>6</b>
1750	552 336,19	1 453 509,09	Картометрический метод	25,00	—
1751	552 276,02	1 453 488,37		25,00	
1752	552 227,52	1 453 475,96		25,00	
1753	552 207,11	1 453 472,12		25,00	
1754	552 203,82	1 453 471,50		25,00	
1755	552 196,11	1 453 471,39		25,00	
1756	552 192,38	1 453 472,75		25,00	
1757	552 190,12	1 453 475,97		25,00	
1758	552 179,52	1 453 473,82		25,00	
1759	552 176,86	1 453 469,82		25,00	
1760	552 174,51	1 453 467,25		25,00	
1761	552 170,87	1 453 466,15		25,00	
1762	552 162,68	1 453 465,93		25,00	
1763	552 141,12	1 453 465,17		25,00	
1764	552 121,76	1 453 465,86		25,00	
1765	552 095,46	1 453 467,99		25,00	
1766	552 056,16	1 453 472,18		25,00	
1767	552 019,38	1 453 476,54		25,00	
1768	551 943,70	1 453 485,46		25,00	
1769	551 909,12	1 453 489,85		25,00	
1770	551 882,34	1 453 493,65		25,00	
1771	551 890,36	1 453 367,34		25,00	
1772	551 746,02	1 453 353,80		25,00	
1773	551 744,45	1 453 546,67		25,00	
1774	551 726,53	1 453 558,97		25,00	
1775	551 702,79	1 453 577,41		25,00	
1776	551 677,15	1 453 598,44		25,00	
1777	551 649,46	1 453 621,45		25,00	
1778	551 640,92	1 453 628,81		25,00	
1779	551 639,64	1 453 627,27		25,00	
1780	551 613,43	1 453 648,88		25,00	
1781	551 588,71	1 453 668,87		25,00	
1782	551 567,14	1 453 684,64		25,00	
1783	551 559,43	1 453 689,77		25,00	
1784	551 537,26	1 453 703,65		25,00	
1785	551 503,06	1 453 722,49		25,00	
1786	551 503,52	1 453 723,38		25,00	
1787	551 477,38	1 453 736,49		25,00	
1788	551 453,73	1 453 747,82		25,00	
1789	551 411,16	1 453 767,93		25,00	
1790	551 368,29	1 453 788,16		25,00	
1791	551 312,13	1 453 813,27		25,00	
1792	551 268,16	1 453 831,13		25,00	
1793	551 257,37	1 453 835,25		25,00	
1794	551 234,98	1 453 842,91		25,00	
1795	551 200,82	1 453 853,82		25,00	
1796	551 166,54	1 453 863,67		25,00	
1797	551 131,92	1 453 872,51		25,00	
1798	551 097,07	1 453 880,49		25,00	
1799	551 061,58	1 453 887,89		25,00	
1800	551 027,08	1 453 893,95		25,00	
1801	550 991,88	1 453 898,45		25,00	
1802	550 944,15	1 453 903,25		25,00	
1803	550 916,95	1 453 905,19		25,00	
1804	550 872,83	1 453 908,38		25,00	



**Раздел 2**

Сведения о местоположении границ объекта					
1	2	3	4	5	6
1805	550 777,34	1 453 911,62	Картометрический метод	25,00	—
1806	550 717,51	1 453 912,31		25,00	
1807	550 597,48	1 453 913,53		25,00	
1808	550 588,05	1 453 913,62		25,00	
1809	550 488,35	1 453 912,50		25,00	
1810	550 424,76	1 453 910,34		25,00	
1811	550 390,38	1 453 907,52		25,00	
1812	550 324,47	1 453 898,72		25,00	
1813	550 277,55	1 453 890,42		25,00	
1814	550 219,60	1 453 877,33		25,00	
1815	550 162,60	1 453 862,05		25,00	
1816	550 094,56	1 453 840,37		25,00	
1817	550 025,38	1 453 816,59		25,00	
1818	549 988,73	1 453 804,08		25,00	
1819	549 963,88	1 453 795,59		25,00	
1820	549 923,75	1 453 781,92		25,00	
1821	549 883,15	1 453 768,10		25,00	
1822	549 826,32	1 453 748,77		25,00	
1823	549 775,25	1 453 732,45		25,00	
1824	549 706,14	1 453 710,14		25,00	
1825	549 660,40	1 453 695,20		25,00	
1826	549 616,92	1 453 679,68		25,00	
1827	549 572,44	1 453 662,14		25,00	
1828	549 547,46	1 453 651,46		25,00	
1829	549 517,52	1 453 638,67		25,00	
1830	549 440,92	1 453 604,37		25,00	
1831	549 372,72	1 453 573,38		25,00	
1832	549 367,28	1 453 570,64		25,00	
1833	549 323,25	1 453 550,87		25,00	
1834	549 287,53	1 453 534,86		25,00	
1835	549 259,03	1 453 522,48	25,00		
1836	549 247,06	1 453 517,75	25,00		
1563	549 232,62	1 453 513,46	25,00		
Вырез 2 из 7					
1837	548 746,85	1 453 336,20	Картометрический метод	25,00	—
1838	548 807,92	1 453 338,47		25,00	
1839	548 808,29	1 453 332,41		25,00	
1840	549 032,45	1 453 343,38		25,00	
1841	549 259,05	1 453 357,49		25,00	
1842	549 371,70	1 453 365,10		25,00	
1843	549 440,17	1 453 369,69		25,00	
1844	549 475,97	1 453 372,10		25,00	
1845	549 488,56	1 453 372,93		25,00	
1846	549 484,47	1 453 431,74		25,00	
1847	549 483,20	1 453 449,22		25,00	
1848	549 482,76	1 453 455,84		25,00	
1849	549 482,48	1 453 460,50		25,00	
1850	549 481,61	1 453 472,85		25,00	
1851	549 479,58	1 453 502,07		25,00	
1852	549 463,27	1 453 501,66		25,00	
1853	549 421,53	1 453 501,34		25,00	
1854	549 412,01	1 453 501,28		25,00	
1855	549 305,30	1 453 496,54		25,00	
1856	549 203,32	1 453 490,65		25,00	
1857	549 093,54	1 453 483,43	25,00		

**Раздел 2**

Сведения о местоположении границ объекта					
1	2	3	4	5	6
1858	549 001,23	1 453 478,31	Картометрический метод	25,00	—
1859	548 916,19	1 453 474,13		25,00	
1860	548 895,88	1 453 471,50		25,00	
1861	548 891,96	1 453 469,58		25,00	
1862	548 884,84	1 453 469,57		25,00	
1863	548 850,23	1 453 463,70		25,00	
1864	548 825,50	1 453 456,53		25,00	
1865	548 812,29	1 453 449,55		25,00	
1866	548 799,74	1 453 443,84		25,00	
1867	548 780,99	1 453 433,43		25,00	
1868	548 747,85	1 453 413,51		25,00	
1869	548 715,84	1 453 394,30		25,00	
1870	548 690,38	1 453 379,67		25,00	
1871	548 676,46	1 453 372,04		25,00	
1872	548 641,18	1 453 357,55		25,00	
1873	548 628,63	1 453 353,91		25,00	
1874	548 618,88	1 453 353,14		25,00	
1875	548 584,42	1 453 354,48		25,00	
1876	548 577,11	1 453 354,70		25,00	
1877	548 571,22	1 453 354,74		25,00	
1878	548 568,19	1 453 352,96		25,00	
1879	548 564,21	1 453 353,65		25,00	
1880	548 561,14	1 453 355,43		25,00	
1881	548 554,60	1 453 356,56		25,00	
1882	548 548,57	1 453 357,74		25,00	
1883	548 510,23	1 453 362,02		25,00	
1884	548 434,54	1 453 364,51		25,00	
1885	548 415,96	1 453 369,45		25,00	
1886	548 364,69	1 453 392,73		25,00	
1887	548 338,15	1 453 400,60		25,00	
1888	548 313,00	1 453 402,43		25,00	
1889	548 293,57	1 453 402,80		25,00	
1890	548 275,43	1 453 399,32		25,00	
1891	548 249,95	1 453 389,24		25,00	
1892	548 229,79	1 453 376,23		25,00	
1893	548 215,28	1 453 358,57		25,00	
1894	548 202,44	1 453 337,68		25,00	
1895	548 161,16	1 453 227,85		25,00	
1896	548 213,24	1 453 237,44		25,00	
1897	548 355,71	1 453 281,51		25,00	
1898	548 413,95	1 453 298,19		25,00	
1899	548 481,48	1 453 311,66		25,00	
1900	548 532,72	1 453 319,26		25,00	
1901	548 608,20	1 453 322,86		25,00	
1902	548 709,61	1 453 328,22		25,00	
1903	548 709,39	1 453 334,21		25,00	
1837	548 746,85	1 453 336,20		25,00	
Вырез 3 из 7					
1904	548 486,88	1 453 388,16	Картометрический метод	25,00	—
1905	548 522,45	1 453 404,55		25,00	
1906	548 544,32	1 453 424,07		25,00	
1907	548 562,88	1 453 449,14		25,00	
1908	548 573,64	1 453 488,70		25,00	
1909	548 570,76	1 453 520,87		25,00	
1910	548 548,57	1 453 560,95		25,00	

**Раздел 2**

Сведения о местоположении границ объекта					
1	2	3	4	5	6
1911	548 530,67	1 453 578,56	Картометрический метод	25,00	—
1912	548 504,73	1 453 595,45		25,00	
1913	548 476,20	1 453 602,41		25,00	
1914	548 440,15	1 453 601,11		25,00	
1915	548 411,25	1 453 591,00		25,00	
1916	548 383,91	1 453 572,82		25,00	
1917	548 364,51	1 453 548,19		25,00	
1918	548 351,24	1 453 510,36		25,00	
1919	548 353,93	1 453 465,94		25,00	
1920	548 364,49	1 453 439,14		25,00	
1921	548 382,73	1 453 416,46		25,00	
1922	548 413,27	1 453 395,69		25,00	
1923	548 457,36	1 453 387,08		25,00	
1904	548 486,88	1 453 388,16		25,00	
Вырез 4 из 7					
1924	548 749,20	1 453 514,23	Картометрический метод	25,00	—
1925	548 702,35	1 453 529,37		25,00	
1926	548 674,31	1 453 532,16		25,00	
1927	548 633,11	1 453 519,19		25,00	
1928	548 611,00	1 453 498,47		25,00	
1929	548 595,01	1 453 473,57		25,00	
1930	548 566,26	1 453 414,80		25,00	
1931	548 568,57	1 453 398,33		25,00	
1932	548 577,69	1 453 387,82		25,00	
1933	548 578,92	1 453 385,08		25,00	
1934	548 584,74	1 453 379,35		25,00	
1935	548 589,78	1 453 376,09		25,00	
1936	548 600,35	1 453 375,16		25,00	
1937	548 613,72	1 453 374,97		25,00	
1938	548 632,59	1 453 377,62		25,00	
1939	548 642,18	1 453 379,87		25,00	
1940	548 657,83	1 453 385,53		25,00	
1941	548 675,97	1 453 394,79		25,00	
1942	548 718,09	1 453 420,21		25,00	
1943	548 748,19	1 453 439,28		25,00	
1944	548 769,59	1 453 452,52		25,00	
1945	548 794,75	1 453 467,00		25,00	
1946	548 823,88	1 453 480,13		25,00	
1947	548 840,87	1 453 486,24		25,00	
1948	548 844,92	1 453 487,88		25,00	
1949	548 833,08	1 453 489,97		25,00	
1950	548 818,32	1 453 493,17		25,00	
1951	548 781,02	1 453 503,71		25,00	
1924	548 749,20	1 453 514,23		25,00	
Вырез 5 из 7					
1952	551 927,75	1 450 204,69	Картометрический метод	25,00	—
1953	551 919,50	1 450 204,37		25,00	
1954	551 920,20	1 450 177,10		25,00	
1955	551 922,42	1 450 173,73		25,00	
1956	551 925,36	1 450 171,34		25,00	
1957	551 924,63	1 450 129,72		25,00	
1958	551 924,34	1 450 113,02		25,00	
1959	551 923,43	1 450 061,14		25,00	
1960	551 921,72	1 449 962,85		25,00	
1961	551 975,22	1 449 961,99		25,00	

**Раздел 2**

Сведения о местоположении границ объекта					
1	2	3	4	5	6
1962	551 981,18	1 450 012,31	Картометрический метод	25,00	—
1963	551 989,28	1 450 080,64		25,00	
1964	551 991,56	1 450 092,24		25,00	
1965	551 993,56	1 450 111,72		25,00	
1966	551 995,06	1 450 126,20		25,00	
1967	551 995,92	1 450 128,42		25,00	
1968	551 999,40	1 450 137,35		25,00	
1969	551 999,65	1 450 145,23		25,00	
1970	551 996,54	1 450 149,70		25,00	
1971	551 991,18	1 450 151,08		25,00	
1972	551 989,54	1 450 151,27		25,00	
1973	551 989,96	1 450 199,05		25,00	
1974	551 932,97	1 450 200,03		25,00	
1975	551 930,48	1 450 203,46		25,00	
1952	551 927,75	1 450 204,69	25,00		
Вырез 6 из 7					
1976	548 346,64	1 453 419,69	Картометрический метод	25,00	—
1977	548 335,85	1 453 441,12		25,00	
1978	548 329,94	1 453 458,36		25,00	
1979	548 327,19	1 453 471,17		25,00	
1980	548 326,03	1 453 485,99		25,00	
1981	548 255,31	1 453 414,12		25,00	
1982	548 273,15	1 453 420,67		25,00	
1983	548 285,88	1 453 423,17		25,00	
1984	548 308,86	1 453 424,10		25,00	
1985	548 327,00	1 453 422,97		25,00	
1976	548 346,64	1 453 419,69		25,00	
Вырез 7 из 7					
1986	548 593,17	1 453 513,30	Картометрический метод	25,00	—
1987	548 600,82	1 453 522,64		25,00	
1988	548 628,85	1 453 541,90		25,00	
1989	548 646,62	1 453 548,29		25,00	
1990	548 567,63	1 453 573,28		25,00	
1991	548 587,67	1 453 537,55		25,00	
1986	548 593,17	1 453 513,30		25,00	
Терзона ТИ(2)					
1563	549 232,62	1 453 513,46	Картометрический метод	25,00	—
1564	549 238,75	1 453 513,23		25,00	
1565	549 259,17	1 453 514,66		25,00	
1566	549 302,59	1 453 517,60		25,00	
1567	549 383,62	1 453 521,51		25,00	
1568	549 397,55	1 453 522,16		25,00	
1569	549 456,50	1 453 524,82		25,00	
1570	549 471,10	1 453 524,44		25,00	
1571	549 478,06	1 453 524,57		25,00	
1572	549 477,77	1 453 528,13		25,00	
1573	549 652,52	1 453 543,57		25,00	
1574	549 705,20	1 453 543,20		25,00	
1575	549 843,40	1 453 540,74		25,00	
1576	549 863,09	1 453 540,44		25,00	
1577	549 874,71	1 453 618,09		25,00	
1578	549 877,39	1 453 617,87		25,00	
1579	549 877,55	1 453 619,92		25,00	
1580	549 960,94	1 453 629,72		25,00	
1581	550 021,87	1 453 636,86		25,00	

**Раздел 2**

<b>Сведения о местоположении границ объекта</b>					
<b>1</b>	<b>2</b>	<b>3</b>	<b>4</b>	<b>5</b>	<b>6</b>
1582	550 084,50	1 453 609,45	Картометрический метод	25,00	—
1583	550 131,59	1 453 588,83		25,00	
1584	550 160,23	1 453 576,30		25,00	
1585	550 267,82	1 453 549,44		25,00	
1586	550 348,04	1 453 542,57		25,00	
1587	550 356,07	1 453 541,86		25,00	
1588	550 365,44	1 453 541,05		25,00	
1589	550 374,52	1 453 540,26		25,00	
1590	550 383,65	1 453 539,46		25,00	
1591	550 395,38	1 453 538,66		25,00	
1592	550 402,19	1 453 537,85		25,00	
1593	550 410,68	1 453 537,11		25,00	
1594	550 418,71	1 453 536,42		25,00	
1595	550 426,84	1 453 535,68		25,00	
1596	550 434,19	1 453 535,08		25,00	
1597	550 455,34	1 453 533,10		25,00	
1598	550 463,38	1 453 602,12		25,00	
1599	550 474,30	1 453 603,41		25,00	
1600	550 512,40	1 453 603,80		25,00	
1601	550 522,10	1 453 603,82		25,00	
1602	550 543,94	1 453 604,16		25,00	
1603	550 554,94	1 453 604,17		25,00	
1604	550 559,92	1 453 604,48		25,00	
1605	550 659,52	1 453 604,71		25,00	
1606	550 654,10	1 453 537,87		25,00	
1607	550 687,61	1 453 532,93		25,00	
1608	550 689,73	1 453 555,61		25,00	
1609	550 724,20	1 453 552,50		25,00	
1610	550 721,96	1 453 527,88		25,00	
1611	550 768,03	1 453 521,70		25,00	
1612	550 820,89	1 453 513,31		25,00	
1613	550 823,99	1 453 542,05		25,00	
1614	550 845,65	1 453 539,70		25,00	
1615	550 842,46	1 453 510,13		25,00	
1616	551 038,12	1 453 473,89		25,00	
1617	551 029,87	1 453 342,56		25,00	
1618	551 161,04	1 453 327,21		25,00	
1619	551 221,85	1 453 296,66		25,00	
1620	551 258,97	1 453 257,78		25,00	
1621	551 688,77	1 453 208,80		25,00	
1622	551 757,17	1 453 223,19		25,00	
1623	551 804,80	1 453 228,46		25,00	
1624	551 853,81	1 453 236,84		25,00	
1625	551 898,77	1 453 245,48		25,00	
1626	551 944,79	1 453 258,00		25,00	
1627	551 991,83	1 453 273,07		25,00	
1628	552 043,13	1 453 293,89		25,00	
1629	552 105,82	1 453 325,20		25,00	
1630	552 244,68	1 453 396,82		25,00	
1631	552 391,27	1 453 471,46		25,00	
1632	552 404,69	1 453 477,14		25,00	
1633	552 437,01	1 453 490,82		25,00	
1634	552 481,39	1 453 511,43		25,00	
1635	552 533,35	1 453 527,92		25,00	
1636	552 573,74	1 453 537,12		25,00	

**Раздел 2**

<b>Сведения о местоположении границ объекта</b>					
<b>1</b>	<b>2</b>	<b>3</b>	<b>4</b>	<b>5</b>	<b>6</b>
1637	552 654,95	1 453 549,23	Картометрический метод	25,00	—
1638	552 752,32	1 453 559,61		25,00	
1639	552 816,28	1 453 562,77		25,00	
1640	552 874,71	1 453 561,87		25,00	
1641	552 926,32	1 453 556,79		25,00	
1642	552 930,34	1 453 556,39		25,00	
1643	552 986,16	1 453 545,73		25,00	
1644	553 019,06	1 453 539,36		25,00	
1645	553 038,83	1 453 535,53		25,00	
1646	553 092,10	1 453 519,07		25,00	
1647	553 134,44	1 453 505,23		25,00	
1648	553 182,40	1 453 487,10		25,00	
1649	553 241,70	1 453 456,29		25,00	
1650	553 453,63	1 453 339,51		25,00	
1651	553 589,29	1 453 264,86		25,00	
1652	553 705,03	1 453 201,52		25,00	
1653	553 759,50	1 453 175,31		25,00	
1654	553 804,63	1 453 154,04		25,00	
1655	553 849,22	1 453 136,47		25,00	
1656	553 868,97	1 453 130,66		25,00	
1657	553 890,67	1 453 124,28		25,00	
1658	553 891,39	1 453 124,06		25,00	
1659	553 908,40	1 453 119,06		25,00	
1660	553 946,36	1 453 107,90		25,00	
1661	554 033,63	1 453 088,24		25,00	
1662	554 080,27	1 453 080,42		25,00	
1663	554 143,96	1 453 075,17		25,00	
1664	554 371,27	1 453 061,64		25,00	
1665	554 586,36	1 453 048,25		25,00	
1666	554 666,11	1 453 043,99		25,00	
1667	554 666,51	1 453 051,94		25,00	
1668	554 666,74	1 453 056,37		25,00	
1669	554 671,25	1 453 144,60		25,00	
1670	554 817,30	1 453 135,82		25,00	
1671	554 812,90	1 453 050,50		25,00	
1672	554 812,67	1 453 045,98		25,00	
1673	554 812,14	1 453 035,80		25,00	
1674	554 937,72	1 453 028,53		25,00	
1675	554 997,45	1 453 027,55		25,00	
1676	555 063,00	1 453 029,88		25,00	
1677	555 116,21	1 453 033,96		25,00	
1678	555 141,83	1 453 037,24		25,00	
1679	555 162,54	1 453 039,89		25,00	
1680	555 163,32	1 453 039,99		25,00	
1681	555 183,29	1 453 043,53		25,00	
1682	555 220,28	1 453 050,10		25,00	
1683	555 257,15	1 453 057,34		25,00	
1684	555 410,21	1 453 087,37		25,00	
1685	555 602,29	1 453 125,26		25,00	
1686	555 648,35	1 453 134,35		25,00	
1687	555 877,82	1 453 179,04		25,00	
1688	555 953,49	1 453 193,42		25,00	
1689	556 022,33	1 453 206,50		25,00	
1690	556 178,54	1 453 238,21		25,00	
1691	556 281,40	1 453 258,81		25,00	

**Раздел 2**

<b>Сведения о местоположении границ объекта</b>					
<b>1</b>	<b>2</b>	<b>3</b>	<b>4</b>	<b>5</b>	<b>6</b>
1692	556 381,03	1 453 278,76	Картометрический метод	25,00	—
1693	556 404,71	1 453 284,06		25,00	
1694	556 406,20	1 453 284,40		25,00	
1695	556 511,49	1 453 307,97		25,00	
1696	556 576,97	1 453 320,56		25,00	
1697	556 690,73	1 453 342,56		25,00	
1698	556 721,01	1 453 348,41		25,00	
1699	556 782,12	1 453 360,24		25,00	
1700	556 887,57	1 453 383,24		25,00	
1701	556 915,62	1 453 389,36		25,00	
1702	556 967,27	1 453 400,06		25,00	
1703	557 013,46	1 453 410,04		25,00	
1704	557 028,08	1 453 415,17		25,00	
1705	557 058,11	1 453 425,70		25,00	
1706	557 068,98	1 453 429,52		25,00	
1707	557 071,15	1 453 430,29		25,00	
1708	557 091,67	1 453 438,28		25,00	
1709	557 117,38	1 453 448,30		25,00	
1710	557 170,48	1 453 473,09		25,00	
1711	557 289,11	1 453 530,62		25,00	
1712	557 362,15	1 453 566,03		25,00	
1713	557 362,52	1 453 566,22		25,00	
1714	557 362,96	1 453 566,42		25,00	
1715	557 516,56	1 453 638,80		25,00	
1716	557 559,88	1 453 659,20		25,00	
1717	557 665,72	1 453 711,26		25,00	
1718	557 867,52	1 453 808,04		25,00	
1719	558 083,98	1 453 912,88		25,00	
1720	558 094,73	1 453 918,09		25,00	
1721	558 094,64	1 453 918,29		25,00	
1722	558 081,22	1 453 947,64		25,00	
1723	558 089,21	1 453 951,12		25,00	
1724	557 910,90	1 453 916,45		25,00	
1725	557 854,41	1 453 898,74		25,00	
1726	557 835,31	1 453 893,97		25,00	
1727	557 799,85	1 453 896,63		25,00	
1728	557 767,20	1 453 889,96		25,00	
1729	557 586,60	1 453 850,10		25,00	
1730	556 956,90	1 453 725,55		25,00	
1731	556 313,61	1 453 593,23		25,00	
1732	555 601,88	1 453 450,36		25,00	
1733	555 450,36	1 453 419,90		25,00	
1734	555 380,47	1 453 410,00		25,00	
1735	555 307,72	1 453 407,33		25,00	
1736	555 222,35	1 453 406,98		25,00	
1737	555 007,39	1 453 426,59		25,00	
1738	554 398,80	1 453 479,88		25,00	
1739	554 011,07	1 453 513,57		25,00	
1740	553 834,24	1 453 530,73		25,00	
1741	553 319,49	1 453 579,62		25,00	
1742	552 998,38	1 453 608,04		25,00	
1743	552 876,88	1 453 620,31		25,00	
1744	552 829,71	1 453 622,76		25,00	
1745	552 746,65	1 453 621,33		25,00	
1746	552 688,14	1 453 614,71		25,00	

**Раздел 2**

<b>Сведения о местоположении границ объекта</b>					
<b>1</b>	<b>2</b>	<b>3</b>	<b>4</b>	<b>5</b>	<b>6</b>
1747	552 594,53	1 453 597,33	Картометрический метод	25,00	—
1748	552 547,43	1 453 585,13		25,00	
1749	552 513,38	1 453 574,24		25,00	
1750	552 336,19	1 453 509,09		25,00	
1751	552 276,02	1 453 488,37		25,00	
1752	552 227,52	1 453 475,96		25,00	
1753	552 207,11	1 453 472,12		25,00	
1754	552 203,82	1 453 471,50		25,00	
1755	552 196,11	1 453 471,39		25,00	
1756	552 192,38	1 453 472,75		25,00	
1757	552 190,12	1 453 475,97		25,00	
1758	552 179,52	1 453 473,82		25,00	
1759	552 176,86	1 453 469,82		25,00	
1760	552 174,51	1 453 467,25		25,00	
1761	552 170,87	1 453 466,15		25,00	
1762	552 162,68	1 453 465,93		25,00	
1763	552 141,12	1 453 465,17		25,00	
1764	552 121,76	1 453 465,86		25,00	
1765	552 095,46	1 453 467,99		25,00	
1766	552 056,16	1 453 472,18		25,00	
1767	552 019,38	1 453 476,54		25,00	
1768	551 943,70	1 453 485,46		25,00	
1769	551 909,12	1 453 489,85		25,00	
1770	551 882,34	1 453 493,65		25,00	
1771	551 890,36	1 453 367,34		25,00	
1772	551 746,02	1 453 353,80		25,00	
1773	551 744,45	1 453 546,67		25,00	
1774	551 726,53	1 453 558,97		25,00	
1775	551 702,79	1 453 577,41		25,00	
1776	551 677,15	1 453 598,44		25,00	
1777	551 649,46	1 453 621,45		25,00	
1778	551 640,92	1 453 628,81		25,00	
1779	551 639,64	1 453 627,27		25,00	
1780	551 613,43	1 453 648,88		25,00	
1781	551 588,71	1 453 668,87		25,00	
1782	551 567,14	1 453 684,64		25,00	
1783	551 559,43	1 453 689,77		25,00	
1784	551 537,26	1 453 703,65		25,00	
1785	551 503,06	1 453 722,49		25,00	
1786	551 503,52	1 453 723,38		25,00	
1787	551 477,38	1 453 736,49		25,00	
1788	551 453,73	1 453 747,82		25,00	
1789	551 411,16	1 453 767,93		25,00	
1790	551 368,29	1 453 788,16		25,00	
1791	551 312,13	1 453 813,27		25,00	
1792	551 268,16	1 453 831,13		25,00	
1793	551 257,37	1 453 835,25		25,00	
1794	551 234,98	1 453 842,91		25,00	
1795	551 200,82	1 453 853,82		25,00	
1796	551 166,54	1 453 863,67		25,00	
1797	551 131,92	1 453 872,51		25,00	
1798	551 097,07	1 453 880,49		25,00	
1799	551 061,58	1 453 887,89		25,00	
1800	551 027,08	1 453 893,95		25,00	
1801	550 991,88	1 453 898,45		25,00	



**Раздел 2**

Сведения о местоположении границ объекта					
1	2	3	4	5	6
1802	550 944,15	1 453 903,25	Картометрический метод	25,00	—
1803	550 916,95	1 453 905,19		25,00	
1804	550 872,83	1 453 908,38		25,00	
1805	550 777,34	1 453 911,62		25,00	
1806	550 717,51	1 453 912,31		25,00	
1807	550 597,48	1 453 913,53		25,00	
1808	550 588,05	1 453 913,62		25,00	
1809	550 488,35	1 453 912,50		25,00	
1810	550 424,76	1 453 910,34		25,00	
1811	550 390,38	1 453 907,52		25,00	
1812	550 324,47	1 453 898,72		25,00	
1813	550 277,55	1 453 890,42		25,00	
1814	550 219,60	1 453 877,33		25,00	
1815	550 162,60	1 453 862,05		25,00	
1816	550 094,56	1 453 840,37		25,00	
1817	550 025,38	1 453 816,59		25,00	
1818	549 988,73	1 453 804,08		25,00	
1819	549 963,88	1 453 795,59		25,00	
1820	549 923,75	1 453 781,92		25,00	
1821	549 883,15	1 453 768,10		25,00	
1822	549 826,32	1 453 748,77		25,00	
1823	549 775,25	1 453 732,45		25,00	
1824	549 706,14	1 453 710,14		25,00	
1825	549 660,40	1 453 695,20		25,00	
1826	549 616,92	1 453 679,68		25,00	
1827	549 572,44	1 453 662,14		25,00	
1828	549 547,46	1 453 651,46		25,00	
1829	549 517,52	1 453 638,67		25,00	
1830	549 440,92	1 453 604,37		25,00	
1831	549 372,72	1 453 573,38		25,00	
1832	549 367,28	1 453 570,64	25,00		
1833	549 323,25	1 453 550,87	25,00		
1834	549 287,53	1 453 534,86	25,00		
1835	549 259,03	1 453 522,48	25,00		
1836	549 247,06	1 453 517,75	25,00		
1563	549 232,62	1 453 513,46	25,00		
Терзона ТИ(3)					
1837	548 746,85	1 453 336,20	Картометрический метод	25,00	—
1838	548 807,92	1 453 338,47		25,00	
1839	548 808,29	1 453 332,41		25,00	
1840	549 032,45	1 453 343,38		25,00	
1841	549 259,05	1 453 357,49		25,00	
1842	549 371,70	1 453 365,10		25,00	
1843	549 440,17	1 453 369,69		25,00	
1844	549 475,97	1 453 372,10		25,00	
1845	549 488,56	1 453 372,93		25,00	
1846	549 484,47	1 453 431,74		25,00	
1847	549 483,20	1 453 449,22		25,00	
1848	549 482,76	1 453 455,84		25,00	
1849	549 482,48	1 453 460,50		25,00	
1850	549 481,61	1 453 472,85		25,00	
1851	549 479,58	1 453 502,07		25,00	
1852	549 463,27	1 453 501,66		25,00	
1853	549 421,53	1 453 501,34		25,00	
1854	549 412,01	1 453 501,28		25,00	

**Раздел 2**

Сведения о местоположении границ объекта					
1	2	3	4	5	6
1855	549 305,30	1 453 496,54	Картометрический метод	25,00	—
1856	549 203,32	1 453 490,65		25,00	
1857	549 093,54	1 453 483,43		25,00	
1858	549 001,23	1 453 478,31		25,00	
1859	548 916,19	1 453 474,13		25,00	
1860	548 895,88	1 453 471,50		25,00	
1861	548 891,96	1 453 469,58		25,00	
1862	548 884,84	1 453 469,57		25,00	
1863	548 850,23	1 453 463,70		25,00	
1864	548 825,50	1 453 456,53		25,00	
1865	548 812,29	1 453 449,55		25,00	
1866	548 799,74	1 453 443,84		25,00	
1867	548 780,99	1 453 433,43		25,00	
1868	548 747,85	1 453 413,51		25,00	
1869	548 715,84	1 453 394,30		25,00	
1870	548 690,38	1 453 379,67		25,00	
1871	548 676,46	1 453 372,04		25,00	
1872	548 641,18	1 453 357,55		25,00	
1873	548 628,63	1 453 353,91		25,00	
1874	548 618,88	1 453 353,14		25,00	
1875	548 584,42	1 453 354,48		25,00	
1876	548 577,11	1 453 354,70		25,00	
1877	548 571,22	1 453 354,74		25,00	
1878	548 568,19	1 453 352,96		25,00	
1879	548 564,21	1 453 353,65		25,00	
1880	548 561,14	1 453 355,43		25,00	
1881	548 554,60	1 453 356,56		25,00	
1882	548 548,57	1 453 357,74		25,00	
1883	548 510,23	1 453 362,02		25,00	
1884	548 434,54	1 453 364,51		25,00	
1885	548 415,96	1 453 369,45		25,00	
1886	548 364,69	1 453 392,73		25,00	
1887	548 338,15	1 453 400,60		25,00	
1888	548 313,00	1 453 402,43		25,00	
1889	548 293,57	1 453 402,80		25,00	
1890	548 275,43	1 453 399,32		25,00	
1891	548 249,95	1 453 389,24		25,00	
1892	548 229,79	1 453 376,23		25,00	
1893	548 215,28	1 453 358,57		25,00	
1894	548 202,44	1 453 337,68		25,00	
1895	548 161,16	1 453 227,85	25,00		
1896	548 213,24	1 453 237,44	25,00		
1897	548 355,71	1 453 281,51	25,00		
1898	548 413,95	1 453 298,19	25,00		
1899	548 481,48	1 453 311,66	25,00		
1900	548 532,72	1 453 319,26	25,00		
1901	548 608,20	1 453 322,86	25,00		
1902	548 709,61	1 453 328,22	25,00		
1903	548 709,39	1 453 334,21	25,00		
1837	548 746,85	1 453 336,20	25,00		
Терзона ТИ(4)					
1904	548 486,88	1 453 388,16	Картометрический метод	25,00	—
1905	548 522,45	1 453 404,55		25,00	
1906	548 544,32	1 453 424,07		25,00	
1907	548 562,88	1 453 449,14		25,00	

**Раздел 2**

Сведения о местоположении границ объекта					
1	2	3	4	5	6
1908	548 573,64	1 453 488,70	Картометрический метод	25,00	—
1909	548 570,76	1 453 520,87		25,00	
1910	548 548,57	1 453 560,95		25,00	
1911	548 530,67	1 453 578,56		25,00	
1912	548 504,73	1 453 595,45		25,00	
1913	548 476,20	1 453 602,41		25,00	
1914	548 440,15	1 453 601,11		25,00	
1915	548 411,25	1 453 591,00		25,00	
1916	548 383,91	1 453 572,82		25,00	
1917	548 364,51	1 453 548,19		25,00	
1918	548 351,24	1 453 510,36		25,00	
1919	548 353,93	1 453 465,94		25,00	
1920	548 364,49	1 453 439,14		25,00	
1921	548 382,73	1 453 416,46		25,00	
1922	548 413,27	1 453 395,69		25,00	
1923	548 457,36	1 453 387,08	25,00		
1904	548 486,88	1 453 388,16	25,00		
Терзона ТИ(5)					
1924	548 749,20	1 453 514,23	Картометрический метод	25,00	—
1925	548 702,35	1 453 529,37		25,00	
1926	548 674,31	1 453 532,16		25,00	
1927	548 633,11	1 453 519,19		25,00	
1928	548 611,00	1 453 498,47		25,00	
1929	548 595,01	1 453 473,57		25,00	
1930	548 566,26	1 453 414,80		25,00	
1931	548 568,57	1 453 398,33		25,00	
1932	548 577,69	1 453 387,82		25,00	
1933	548 578,92	1 453 385,08		25,00	
1934	548 584,74	1 453 379,35		25,00	
1935	548 589,78	1 453 376,09		25,00	
1936	548 600,35	1 453 375,16		25,00	
1937	548 613,72	1 453 374,97		25,00	
1938	548 632,59	1 453 377,62		25,00	
1939	548 642,18	1 453 379,87		25,00	
1940	548 657,83	1 453 385,53		25,00	
1941	548 675,97	1 453 394,79		25,00	
1942	548 718,09	1 453 420,21		25,00	
1943	548 748,19	1 453 439,28		25,00	
1944	548 769,59	1 453 452,52		25,00	
1945	548 794,75	1 453 467,00		25,00	
1946	548 823,88	1 453 480,13		25,00	
1947	548 840,87	1 453 486,24		25,00	
1948	548 844,92	1 453 487,88		25,00	
1949	548 833,08	1 453 489,97		25,00	
1950	548 818,32	1 453 493,17		25,00	
1951	548 781,02	1 453 503,71		25,00	
1924	548 749,20	1 453 514,23	25,00		
Терзона ТИ(6)					
1952	551 927,75	1 450 204,69	Картометрический метод	25,00	—
1953	551 919,50	1 450 204,37		25,00	
1954	551 920,20	1 450 177,10		25,00	
1955	551 922,42	1 450 173,73		25,00	
1956	551 925,36	1 450 171,34		25,00	
1957	551 924,63	1 450 129,72		25,00	
1958	551 924,34	1 450 113,02		25,00	

**Раздел 2**

Сведения о местоположении границ объекта					
1	2	3	4	5	6
1959	551 923,43	1 450 061,14	Картометрический метод	25,00	—
1960	551 921,72	1 449 962,85		25,00	
1961	551 975,22	1 449 961,99		25,00	
1962	551 981,18	1 450 012,31		25,00	
1963	551 989,28	1 450 080,64		25,00	
1964	551 991,56	1 450 092,24		25,00	
1965	551 993,56	1 450 111,72		25,00	
1966	551 995,06	1 450 126,20		25,00	
1967	551 995,92	1 450 128,42		25,00	
1968	551 999,40	1 450 137,35		25,00	
1969	551 999,65	1 450 145,23		25,00	
1970	551 996,54	1 450 149,70		25,00	
1971	551 991,18	1 450 151,08		25,00	
1972	551 989,54	1 450 151,27		25,00	
1973	551 989,96	1 450 199,05		25,00	
1974	551 932,97	1 450 200,03		25,00	
1975	551 930,48	1 450 203,46	25,00		
1952	551 927,75	1 450 204,69	25,00		
Терзона ТИ(7)					
1976	548 346,64	1 453 419,69	Картометрический метод	25,00	—
1977	548 335,85	1 453 441,12		25,00	
1978	548 329,94	1 453 458,36		25,00	
1979	548 327,19	1 453 471,17		25,00	
1980	548 326,03	1 453 485,99		25,00	
1981	548 255,31	1 453 414,12		25,00	
1982	548 273,15	1 453 420,67		25,00	
1983	548 285,88	1 453 423,17		25,00	
1984	548 308,86	1 453 424,10		25,00	
1985	548 327,00	1 453 422,97		25,00	
1976	548 346,64	1 453 419,69		25,00	
Терзона ТИ(8)					
1986	548 593,17	1 453 513,30	Картометрический метод	25,00	—
1987	548 600,82	1 453 522,64		25,00	
1988	548 628,85	1 453 541,90		25,00	
1989	548 646,62	1 453 548,29		25,00	
1990	548 567,63	1 453 573,28		25,00	
1991	548 587,67	1 453 537,55		25,00	
1986	548 593,17	1 453 513,30		25,00	
Терзона ТИ(9)					
1992	512 318,61	1 449 081,27	Картометрический метод	25,00	—
1993	512 345,28	1 449 082,64		25,00	
1994	512 377,46	1 449 082,20		25,00	
1995	512 388,76	1 449 081,36		25,00	
1996	512 395,08	1 449 083,36		25,00	
1997	512 407,34	1 449 089,81		25,00	
1998	512 423,78	1 449 103,15		25,00	
1999	512 431,79	1 449 110,01		25,00	
2000	512 438,76	1 449 112,34		25,00	
2001	512 443,66	1 449 112,27		25,00	
2002	512 452,27	1 449 106,25		25,00	
2003	512 464,47	1 449 097,38		25,00	
2004	512 474,29	1 449 090,28		25,00	
2005	512 484,16	1 449 087,37		25,00	
2006	512 492,07	1 449 085,86		25,00	
2007	512 499,31	1 449 086,47		25,00	

**Раздел 2**

Сведения о местоположении границ объекта					
1	2	3	4	5	6
2008	512 502,84	1 449 088,50	Картометрический метод	25,00	—
2009	512 504,69	1 449 092,31		25,00	
2010	512 505,44	1 449 101,00		25,00	
2011	512 503,50	1 449 113,55		25,00	
2012	512 503,17	1 449 124,68		25,00	
2013	512 507,63	1 449 131,94		25,00	
2014	512 516,12	1 449 135,64		25,00	
2015	512 544,62	1 449 147,78		25,00	
2016	512 571,46	1 449 159,24		25,00	
2017	512 602,80	1 449 180,05		25,00	
2018	512 610,71	1 449 187,59		25,00	
2019	512 613,94	1 449 198,34		25,00	
2020	512 613,62	1 449 207,04		25,00	
2021	512 608,35	1 449 218,60		25,00	
2022	512 606,59	1 449 227,66		25,00	
2023	512 608,98	1 449 237,02		25,00	
2024	512 617,50	1 449 251,87		25,00	
2025	512 629,64	1 449 270,49		25,00	
2026	512 642,46	1 449 284,58		25,00	
2027	512 658,30	1 449 292,72		25,00	
2028	512 674,57	1 449 298,07		25,00	
2029	512 710,59	1 449 302,10		25,00	
2030	512 736,05	1 449 304,53		25,00	
2031	512 755,34	1 449 308,45		25,00	
2032	512 767,02	1 449 309,68		25,00	
2033	512 772,38	1 449 308,92		25,00	
2034	512 777,00	1 449 306,08		25,00	
2035	512 779,64	1 449 302,55		25,00	
2036	512 779,78	1 449 299,41		25,00	
2037	512 776,34	1 449 294,60		25,00	
2038	512 768,51	1 449 288,79		25,00	
2039	512 759,93	1 449 283,34		25,00	
2040	512 754,28	1 449 279,24		25,00	
2041	512 752,27	1 449 276,49		25,00	
2042	512 752,70	1 449 273,69		25,00	
2043	512 756,87	1 449 271,54		25,00	
2044	512 772,29	1 449 268,90		25,00	
2045	512 780,04	1 449 268,44		25,00	
2046	512 784,77	1 449 269,43		25,00	
2047	512 799,22	1 449 277,58		25,00	
2048	512 822,57	1 449 289,10		25,00	
2049	512 836,58	1 449 295,51		25,00	
2050	512 849,26	1 449 297,09		25,00	
2051	512 860,88	1 449 294,14		25,00	
2052	512 865,59	1 449 293,04		25,00	
2053	512 866,96	1 449 290,93		25,00	
2054	512 863,17	1 449 286,11		25,00	
2055	512 855,88	1 449 281,34		25,00	
2056	512 850,05	1 449 276,20		25,00	
2057	512 845,79	1 449 272,08		25,00	
2058	512 846,12	1 449 269,99		25,00	
2059	512 850,19	1 449 268,54		25,00	
2060	512 869,93	1 449 271,76		25,00	
2061	512 882,62	1 449 275,41		25,00	
2062	512 899,58	1 449 287,70		25,00	

**Раздел 2**

<b>Сведения о местоположении границ объекта</b>					
<b>1</b>	<b>2</b>	<b>3</b>	<b>4</b>	<b>5</b>	<b>6</b>
2063	512 911,49	1 449 298,67	Картометрический метод	25,00	—
2064	512 916,76	1 449 309,73		25,00	
2065	512 918,99	1 449 320,15		25,00	
2066	512 924,04	1 449 328,08		25,00	
2067	512 932,86	1 449 338,75		25,00	
2068	512 938,45	1 449 343,19		25,00	
2069	512 943,13	1 449 344,52		25,00	
2070	512 947,81	1 449 341,32		25,00	
2071	512 953,68	1 449 334,98		25,00	
2072	512 957,18	1 449 330,41		25,00	
2073	512 956,16	1 449 323,46		25,00	
2074	512 952,08	1 449 313,78		25,00	
2075	512 950,63	1 449 309,62		25,00	
2076	512 945,82	1 449 302,38		25,00	
2077	512 944,20	1 449 294,75		25,00	
2078	512 942,35	1 449 286,42		25,00	
2079	512 942,14	1 449 278,77		25,00	
2080	512 944,83	1 449 274,91		25,00	
2081	512 952,38	1 449 271,33		25,00	
2082	512 981,49	1 449 272,67		25,00	
2083	513 006,56	1 449 273,02		25,00	
2084	513 036,27	1 449 275,06		25,00	
2085	513 048,88	1 449 281,49		25,00	
2086	513 062,36	1 449 286,87		25,00	
2087	513 076,57	1 449 289,81		25,00	
2088	513 083,72	1 449 293,20		25,00	
2089	513 090,58	1 449 296,25		25,00	
2090	513 094,08	1 449 296,19		25,00	
2091	513 095,56	1 449 293,39		25,00	
2092	513 094,62	1 449 288,18		25,00	
2093	513 090,40	1 449 281,63		25,00	
2094	513 087,87	1 449 275,40		25,00	
2095	513 085,65	1 449 269,51		25,00	
2096	513 082,28	1 449 261,91		25,00	
2097	513 084,15	1 449 256,66		25,00	
2098	513 088,45	1 449 255,90		25,00	
2099	513 111,18	1 449 269,17		25,00	
2100	513 118,42	1 449 269,77		25,00	
2101	513 135,71	1 449 277,54		25,00	
2102	513 152,91	1 449 285,99		25,00	
2103	513 156,64	1 449 291,16		25,00	
2104	513 162,67	1 449 292,83		25,00	
2105	513 181,16	1 449 288,40		25,00	
2106	513 210,22	1 449 281,04		25,00	
2107	513 231,56	1 449 271,71		25,00	
2108	513 257,61	1 449 261,26		25,00	
2109	513 269,91	1 449 256,22		25,00	
2110	513 282,32	1 449 250,48		25,00	
2111	513 288,57	1 449 241,70		25,00	
2112	513 292,25	1 449 233,66		25,00	
2113	513 296,67	1 449 227,68		25,00	
2114	513 318,58	1 449 216,94		25,00	
2115	513 335,85	1 449 213,57		25,00	
2116	513 344,92	1 449 211,36		25,00	
2117	513 351,94	1 449 208,84		25,00	

**Раздел 2**

<b>Сведения о местоположении границ объекта</b>					
<b>1</b>	<b>2</b>	<b>3</b>	<b>4</b>	<b>5</b>	<b>6</b>
2118	513 358,83	1 449 209,43	Картометрический метод	25,00	—
2119	513 370,75	1 449 211,36		25,00	
2120	513 392,49	1 449 224,28		25,00	
2121	513 414,50	1 449 235,48		25,00	
2122	513 448,22	1 449 252,06		25,00	
2123	513 479,78	1 449 262,42		25,00	
2124	513 510,36	1 449 274,53		25,00	
2125	513 535,57	1 449 280,79		25,00	
2126	513 564,18	1 449 283,19		25,00	
2127	513 569,77	1 449 283,11		25,00	
2128	513 573,22	1 449 278,89		25,00	
2129	513 579,75	1 449 266,27		25,00	
2130	513 582,67	1 449 265,19		25,00	
2131	513 591,04	1 449 267,51		25,00	
2132	513 608,27	1 449 275,64		25,00	
2133	513 618,07	1 449 280,02		25,00	
2134	513 638,68	1 449 286,70		25,00	
2135	513 668,72	1 449 302,30		25,00	
2136	513 697,56	1 449 314,44		25,00	
2137	513 730,54	1 449 326,85		25,00	
2138	513 725,71	1 449 335,70		25,00	
2139	513 719,41	1 449 357,97		25,00	
2140	513 935,11	1 449 378,37		25,00	
2141	513 960,51	1 449 382,00		25,00	
2142	514 037,66	1 449 386,93		25,00	
2143	514 129,62	1 449 384,54		25,00	
2144	514 386,12	1 449 377,35		25,00	
2145	514 414,79	1 449 374,61		25,00	
2146	514 412,77	1 449 385,43		25,00	
2147	514 410,34	1 449 392,07		25,00	
2148	514 413,55	1 449 396,20		25,00	
2149	514 427,67	1 449 392,88		25,00	
2150	514 436,81	1 449 392,41		25,00	
2151	514 445,76	1 449 388,81		25,00	
2152	514 459,38	1 449 386,54		25,00	
2153	514 469,35	1 449 387,44		25,00	
2154	514 477,62	1 449 385,94		25,00	
2155	514 485,54	1 449 375,39		25,00	
2156	514 507,35	1 449 333,04		25,00	
2157	514 521,65	1 449 306,70		25,00	
2158	514 529,73	1 449 290,59		25,00	
2159	514 539,16	1 449 274,80		25,00	
2160	514 551,30	1 449 266,29		25,00	
2161	514 570,75	1 449 260,12		25,00	
2162	514 635,88	1 449 244,17		25,00	
2163	514 664,02	1 449 251,14		25,00	
2164	514 686,55	1 449 256,50		25,00	
2165	514 705,13	1 449 260,78		25,00	
2166	514 724,24	1 449 261,68		25,00	
2167	514 765,25	1 449 260,66		25,00	
2168	514 789,95	1 449 258,70		25,00	
2169	514 823,69	1 449 260,56		25,00	
2170	514 861,95	1 449 267,98		25,00	
2171	514 896,25	1 449 272,09		25,00	
2172	514 906,96	1 449 274,77		25,00	

**Раздел 2**

<b>Сведения о местоположении границ объекта</b>					
<b>1</b>	<b>2</b>	<b>3</b>	<b>4</b>	<b>5</b>	<b>6</b>
2173	514 915,37	1 449 272,44	Картометрический метод	25,00	—
2174	514 934,44	1 449 268,85		25,00	
2175	514 972,60	1 449 262,81		25,00	
2176	515 073,51	1 449 237,00		25,00	
2177	515 136,35	1 449 225,64		25,00	
2178	515 179,53	1 449 215,06		25,00	
2179	515 214,31	1 449 209,06		25,00	
2180	515 250,76	1 449 201,36		25,00	
2181	515 284,99	1 449 195,92		25,00	
2182	515 331,55	1 449 187,54		25,00	
2183	515 367,47	1 449 182,10		25,00	
2184	515 391,60	1 449 177,89		25,00	
2185	515 420,25	1 449 178,15		25,00	
2186	515 443,26	1 449 175,64		25,00	
2187	515 457,30	1 449 174,92		25,00	
2188	515 472,45	1 449 171,38		25,00	
2189	515 505,54	1 449 164,27		25,00	
2190	515 530,75	1 449 155,59		25,00	
2191	515 547,00	1 449 150,91		25,00	
2192	515 562,66	1 449 143,45		25,00	
2193	515 576,08	1 449 135,44		25,00	
2194	515 593,41	1 449 125,15		25,00	
2195	515 599,57	1 449 121,72		25,00	
2196	515 607,37	1 449 114,34		25,00	
2197	515 616,95	1 449 109,32		25,00	
2198	515 644,15	1 449 103,13		25,00	
2199	515 662,35	1 449 097,03		25,00	
2200	515 716,68	1 449 085,63		25,00	
2201	515 725,12	1 449 086,66		25,00	
2202	515 740,98	1 449 100,50		25,00	
2203	515 752,33	1 449 113,83		25,00	
2204	515 759,20	1 449 128,33		25,00	
2205	515 763,19	1 449 136,14		25,00	
2206	515 771,67	1 449 141,65		25,00	
2207	515 803,29	1 449 160,36		25,00	
2208	515 828,17	1 449 178,59		25,00	
2209	515 854,75	1 449 197,92		25,00	
2210	515 886,47	1 449 227,86		25,00	
2211	515 918,19	1 449 257,22		25,00	
2212	515 932,37	1 449 272,20		25,00	
2213	515 948,27	1 449 292,22		25,00	
2214	515 969,24	1 449 313,29		25,00	
2215	515 980,04	1 449 326,63		25,00	
2216	515 982,18	1 449 331,66		25,00	
2217	515 982,24	1 449 338,94		25,00	
2218	515 982,02	1 449 345,95		25,00	
2219	515 984,13	1 449 347,33		25,00	
2220	515 988,67	1 449 351,77		25,00	
2221	515 997,15	1 449 357,28		25,00	
2222	516 001,51	1 449 358,07		25,00	
2223	516 005,98	1 449 356,06		25,00	
2224	516 011,54	1 449 348,99		25,00	
2225	516 016,19	1 449 348,65		25,00	
2226	516 022,97	1 449 353,07		25,00	
2227	516 039,90	1 449 362,41		25,00	



**Раздел 2**

<b>Сведения о местоположении границ объекта</b>					
<b>1</b>	<b>2</b>	<b>3</b>	<b>4</b>	<b>5</b>	<b>6</b>
2228	516 052,91	1 449 373,48	Картометрический метод	25,00	—
2229	516 055,22	1 449 379,62		25,00	
2230	516 057,00	1 449 390,82		25,00	
2231	516 058,19	1 449 398,66		25,00	
2232	516 058,79	1 449 403,14		25,00	
2233	516 060,86	1 449 407,32		25,00	
2234	516 065,38	1 449 410,36		25,00	
2235	516 070,58	1 449 409,59		25,00	
2236	516 073,98	1 449 405,21		25,00	
2237	516 076,21	1 449 404,06		25,00	
2238	516 084,11	1 449 407,90		25,00	
2239	516 108,36	1 449 417,16		25,00	
2240	516 124,16	1 449 426,53		25,00	
2241	516 135,99	1 449 429,75		25,00	
2242	516 148,37	1 449 431,30		25,00	
2243	516 156,81	1 449 432,32		25,00	
2244	516 166,94	1 449 435,01		25,00	
2245	516 177,12	1 449 442,19		25,00	
2246	516 192,99	1 449 458,28		25,00	
2247	516 204,42	1 449 480,02		25,00	
2248	516 215,83	1 449 500,64		25,00	
2249	516 227,18	1 449 514,53		25,00	
2250	516 245,97	1 449 542,36		25,00	
2251	516 260,77	1 449 564,63		25,00	
2252	516 278,96	1 449 589,66		25,00	
2253	516 294,44	1 449 609,94		25,00	
2254	516 318,59	1 449 625,11		25,00	
2255	516 331,05	1 449 635,63		25,00	
2256	516 337,83	1 449 639,47		25,00	
2257	516 341,74	1 449 638,31		25,00	
2258	516 344,54	1 449 636,03		25,00	
2259	516 348,48	1 449 637,67		25,00	
2260	516 365,42	1 449 647,58		25,00	
2261	516 369,93	1 449 648,08		25,00	
2262	516 381,72	1 449 647,40		25,00	
2263	516 385,09	1 449 647,35		25,00	
2264	516 391,33	1 449 654,02		25,00	
2265	516 398,72	1 449 664,59		25,00	
2266	516 402,72	1 449 671,27		25,00	
2267	516 411,23	1 449 681,83		25,00	
2268	516 419,16	1 449 688,48		25,00	
2269	516 422,06	1 449 699,10		25,00	
2270	516 428,87	1 449 706,31		25,00	
2271	516 457,10	1 449 722,82		25,00	
2272	516 473,52	1 449 738,89		25,00	
2273	516 485,46	1 449 753,90		25,00	
2274	516 491,22	1 449 769,54		25,00	
2275	516 496,98	1 449 786,31		25,00	
2276	516 503,23	1 449 794,65		25,00	
2277	516 519,00	1 449 810,12		25,00	
2278	516 533,77	1 449 818,42		25,00	
2279	516 551,83	1 449 826,63		25,00	
2280	516 561,96	1 449 829,32		25,00	
2281	516 572,08	1 449 829,21		25,00	
2282	516 584,98	1 449 826,25		25,00	

**Раздел 2**

<b>Сведения о местоположении границ объекта</b>					
<b>1</b>	<b>2</b>	<b>3</b>	<b>4</b>	<b>5</b>	<b>6</b>
2283	516 596,18	1 449 822,76	Картометрический метод	25,00	—
2284	516 609,13	1 449 826,54		25,00	
2285	516 624,93	1 449 833,65		25,00	
2286	516 656,09	1 449 863,03		25,00	
2287	516 678,77	1 449 886,89		25,00	
2288	516 694,64	1 449 902,97		25,00	
2289	516 703,77	1 449 920,26		25,00	
2290	516 707,79	1 449 929,74		25,00	
2291	516 708,44	1 449 939,83		25,00	
2292	516 709,66	1 449 952,16		25,00	
2293	516 709,24	1 449 967,31		25,00	
2294	516 706,51	1 449 977,43		25,00	
2295	516 698,78	1 449 992,66		25,00	
2296	516 687,66	1 450 006,81		25,00	
2297	516 672,20	1 450 038,96		25,00	
2298	516 660,12	1 450 070,49		25,00	
2299	516 651,86	1 450 090,21		25,00	
2300	516 639,68	1 450 111,11		25,00	
2301	516 636,43	1 450 125,16		25,00	
2302	516 637,94	1 450 143,47		25,00	
2303	516 642,86	1 450 154,25		25,00	
2304	516 652,57	1 450 173,22		25,00	
2305	516 654,89	1 450 181,04		25,00	
2306	516 654,98	1 450 192,82		25,00	
2307	516 650,71	1 450 218,67		25,00	
2308	516 650,21	1 450 225,40		25,00	
2309	516 647,99	1 450 228,78		25,00	
2310	516 637,40	1 450 237,88		25,00	
2311	516 628,46	1 450 244,15		25,00	
2312	516 622,92	1 450 253,75		25,00	
2313	516 620,73	1 450 260,50		25,00	
2314	516 610,23	1 450 271,26		25,00	
2315	516 596,32	1 450 278,39		25,00	
2316	516 609,69	1 450 283,03		25,00	
2317	516 619,87	1 450 290,79		25,00	
2318	516 627,82	1 450 300,25		25,00	
2319	516 629,01	1 450 308,64		25,00	
2320	516 622,40	1 450 340,96		25,00	
2321	516 621,61	1 450 379,11		25,00	
2322	516 620,71	1 450 403,80		25,00	
2323	516 622,87	1 450 419,78		25,00	
2324	516 626,06	1 450 434,58		25,00	
2325	516 639,57	1 450 447,36		25,00	
2326	516 645,22	1 450 492,19		25,00	
2327	516 657,11	1 450 535,36		25,00	
2328	516 671,98	1 450 576,94		25,00	
2329	516 694,18	1 450 615,27		25,00	
2330	516 719,05	1 450 651,96		25,00	
2331	516 748,37	1 450 685,76		25,00	
2332	516 783,12	1 450 717,62		25,00	
2333	516 818,50	1 450 740,87		25,00	
2334	516 856,42	1 450 759,31		25,00	
2335	516 900,24	1 450 776,30		25,00	
2336	516 943,18	1 450 786,59		25,00	
2337	516 955,13	1 450 746,81		25,00	

**Раздел 2**

Сведения о местоположении границ объекта					
1	2	3	4	5	6
2338	517 130,58	1 450 775,03	Картометрический метод	25,00	—
2339	517 180,98	1 450 779,53		25,00	
2340	517 223,15	1 450 777,39		25,00	
2341	517 224,93	1 450 818,04		25,00	
2342	517 427,62	1 450 799,71		25,00	
2343	517 432,74	1 450 798,67		25,00	
2344	517 461,02	1 450 810,19		25,00	
2345	517 487,31	1 450 818,92		25,00	
2346	517 521,29	1 450 830,29		25,00	
2347	517 531,71	1 450 832,39		25,00	
2348	517 537,49	1 450 832,36		25,00	
2349	517 544,15	1 450 829,89		25,00	
2350	517 555,25	1 450 824,99		25,00	
2351	517 564,05	1 450 826,02		25,00	
2352	517 580,75	1 450 831,31		25,00	
2353	517 598,58	1 450 836,05		25,00	
2354	517 604,85	1 450 839,79		25,00	
2355	517 609,12	1 450 847,82		25,00	
2356	517 611,72	1 450 856,95		25,00	
2357	517 615,80	1 450 859,88		25,00	
2358	517 623,49	1 450 861,18		25,00	
2359	517 630,07	1 450 863,57		25,00	
2360	517 630,92	1 450 862,49		25,00	
2361	517 630,96	1 450 859,53		25,00	
2362	517 630,47	1 450 855,77		25,00	
2363	517 630,05	1 450 848,51		25,00	
2364	517 631,76	1 450 844,47		25,00	
2365	517 637,57	1 450 843,37		25,00	
2366	517 643,91	1 450 842,79		25,00	
2367	517 656,54	1 450 845,14		25,00	
2368	517 671,92	1 450 847,74		25,00	
2369	517 688,68	1 450 850,34		25,00	
2370	517 699,13	1 450 850,82		25,00	
2371	517 708,23	1 450 850,77		25,00	
2372	517 716,50	1 450 850,19		25,00	
2373	517 728,35	1 450 849,86		25,00	
2374	517 739,88	1 450 851,94		25,00	
2375	517 751,00	1 450 862,37		25,00	
2376	517 761,57	1 450 872,52		25,00	
2377	517 769,47	1 450 877,59		25,00	
2378	517 780,08	1 450 885,60		25,00	
2379	517 793,67	1 450 896,00		25,00	
2380	517 801,12	1 450 895,70		25,00	
2381	517 809,67	1 450 894,57		25,00	
2382	517 823,76	1 450 891,81		25,00	
2383	517 839,83	1 450 886,61		25,00	
2384	517 867,81	1 450 883,62		25,00	
2385	517 877,98	1 450 881,49		25,00	
2386	517 886,10	1 450 880,71		25,00	
2387	517 896,95	1 450 881,30		25,00	
2388	517 903,98	1 450 888,24		25,00	
2389	517 965,48	1 450 951,71		25,00	
2390	518 036,92	1 451 004,34		25,00	
2391	518 080,35	1 451 026,47		25,00	
2392	518 107,15	1 451 045,90		25,00	

**Раздел 2**

<b>Сведения о местоположении границ объекта</b>					
<b>1</b>	<b>2</b>	<b>3</b>	<b>4</b>	<b>5</b>	<b>6</b>
2393	518 092,09	1 451 093,82	Картометрический метод	25,00	—
2394	518 038,30	1 451 057,77		25,00	
2395	517 978,84	1 451 023,41		25,00	
2396	517 910,34	1 450 988,40		25,00	
2397	517 769,04	1 450 939,19		25,00	
2398	517 702,58	1 450 928,30		25,00	
2399	517 513,21	1 450 897,30		25,00	
2400	517 424,04	1 450 896,35		25,00	
2401	517 228,17	1 450 917,04		25,00	
2402	517 178,65	1 450 918,27		25,00	
2403	517 113,56	1 450 912,88		25,00	
2404	517 045,71	1 450 902,61		25,00	
2405	517 044,23	1 450 891,00		25,00	
2406	517 016,74	1 450 895,19		25,00	
2407	516 985,04	1 450 893,39		25,00	
2408	516 936,62	1 450 886,11		25,00	
2409	516 868,24	1 450 872,61		25,00	
2410	516 808,40	1 450 846,64		25,00	
2411	516 766,14	1 450 823,91		25,00	
2412	516 700,66	1 450 776,51		25,00	
2413	516 638,64	1 450 712,67		25,00	
2414	516 606,60	1 450 665,50		25,00	
2415	516 578,37	1 450 609,23		25,00	
2416	516 563,83	1 450 569,49		25,00	
2417	516 549,12	1 450 510,37		25,00	
2418	516 541,02	1 450 454,51		25,00	
2419	516 540,26	1 450 397,81		25,00	
2420	516 556,64	1 450 216,34		25,00	
2421	516 525,80	1 450 214,75		25,00	
2422	516 530,06	1 450 159,32		25,00	
2423	516 530,84	1 450 113,46		25,00	
2424	516 522,16	1 450 067,26		25,00	
2425	516 506,72	1 450 014,15		25,00	
2426	516 487,06	1 449 960,83		25,00	
2427	516 517,46	1 449 948,15		25,00	
2428	516 495,91	1 449 906,89		25,00	
2429	516 468,47	1 449 851,68		25,00	
2430	516 438,40	1 449 806,23		25,00	
2431	516 403,31	1 449 762,79		25,00	
2432	516 362,19	1 449 721,51		25,00	
2433	516 272,89	1 449 643,76		25,00	
2434	516 075,80	1 449 477,20		25,00	
2435	515 924,40	1 449 356,51		25,00	
2436	515 874,93	1 449 322,93		25,00	
2437	515 828,90	1 449 292,48		25,00	
2438	515 774,26	1 449 267,89		25,00	
2439	515 720,19	1 449 249,08		25,00	
2440	515 710,45	1 449 279,38		25,00	
2441	515 666,94	1 449 266,47		25,00	
2442	515 616,67	1 449 261,00		25,00	
2443	515 569,81	1 449 255,49		25,00	
2444	515 520,88	1 449 254,46		25,00	
2445	515 458,62	1 449 261,74		25,00	
2446	515 391,13	1 449 274,83		25,00	
2447	515 384,31	1 449 245,25		25,00	

**Раздел 2**

<b>Сведения о местоположении границ объекта</b>					
<b>1</b>	<b>2</b>	<b>3</b>	<b>4</b>	<b>5</b>	<b>6</b>
2448	515 193,33	1 449 300,69	Картометрический метод	25,00	—
2449	514 946,48	1 449 373,03		25,00	
2450	514 830,78	1 449 400,73		25,00	
2451	514 732,00	1 449 418,22		25,00	
2452	514 626,92	1 449 430,43		25,00	
2453	514 523,98	1 449 438,15		25,00	
2454	514 342,57	1 449 443,59		25,00	
2455	514 105,41	1 449 449,53		25,00	
2456	514 025,94	1 449 450,61		25,00	
2457	513 944,06	1 449 446,31		25,00	
2458	513 708,09	1 449 423,53		25,00	
2459	513 482,79	1 449 398,43		25,00	
2460	513 381,57	1 449 392,77		25,00	
2461	513 129,80	1 449 391,34		25,00	
2462	512 875,78	1 449 390,45		25,00	
2463	512 812,44	1 449 389,14		25,00	
2464	512 738,10	1 449 378,24		25,00	
2465	512 688,74	1 449 370,79		25,00	
2466	512 548,10	1 449 325,07		25,00	
2467	512 533,89	1 449 357,20		25,00	
2468	512 366,79	1 449 328,08		25,00	
2469	512 268,91	1 449 321,83		25,00	
2470	511 474,02	1 449 450,38		25,00	
2471	511 400,90	1 449 454,28		25,00	
2472	511 321,12	1 449 446,58		25,00	
2473	511 166,22	1 449 425,18		25,00	
2474	510 943,24	1 449 396,40		25,00	
2475	510 889,58	1 449 392,52		25,00	
2476	510 827,54	1 449 394,10		25,00	
2477	510 752,98	1 449 404,46		25,00	
2478	510 663,66	1 449 418,78		25,00	
2479	510 588,08	1 449 430,74		25,00	
2480	510 515,46	1 449 433,04		25,00	
2481	510 437,96	1 449 431,68		25,00	
2482	510 307,98	1 449 409,34		25,00	
2483	510 193,40	1 449 388,34		25,00	
2484	510 079,84	1 449 365,72		25,00	
2485	509 984,86	1 449 342,24		25,00	
2486	509 927,62	1 449 321,88		25,00	
2487	509 858,02	1 449 295,82		25,00	
2488	509 805,40	1 449 269,50		25,00	
2489	509 736,36	1 449 222,64		25,00	
2490	509 688,76	1 449 191,36		25,00	
2491	509 683,02	1 449 202,16		25,00	
2492	508 796,40	1 448 941,60		25,00	
2493	508 795,96	1 448 900,92		25,00	
2494	508 686,40	1 448 908,38		25,00	
2495	508 631,30	1 448 900,40		25,00	
2496	508 560,22	1 448 882,24		25,00	
2497	508 502,38	1 448 867,18		25,00	
2498	508 357,22	1 448 798,96		25,00	
2499	508 278,68	1 448 777,30		25,00	
2500	508 221,28	1 448 757,72		25,00	
2501	508 145,38	1 448 725,10		25,00	
2502	508 073,96	1 448 691,16		25,00	

**Раздел 2**

<b>Сведения о местоположении границ объекта</b>					
<b>1</b>	<b>2</b>	<b>3</b>	<b>4</b>	<b>5</b>	<b>6</b>
2503	507 999,74	1 448 662,64	Картометрический метод	25,00	—
2504	507 950,58	1 448 649,50		25,00	
2505	507 870,10	1 448 637,54		25,00	
2506	507 833,09	1 448 638,83		25,00	
2507	507 794,16	1 448 640,18		25,00	
2508	507 693,56	1 448 654,20		25,00	
2509	507 482,88	1 448 695,56		25,00	
2510	507 402,44	1 448 707,78		25,00	
2511	507 302,96	1 448 723,22		25,00	
2512	507 201,54	1 448 730,64		25,00	
2513	507 103,06	1 448 727,80		25,00	
2514	506 994,78	1 448 718,52		25,00	
2515	506 893,04	1 448 706,22		25,00	
2516	506 823,66	1 448 689,62		25,00	
2517	506 745,76	1 448 660,16		25,00	
2518	506 665,04	1 448 636,54		25,00	
2519	506 581,40	1 448 597,46		25,00	
2520	506 507,36	1 448 561,38		25,00	
2521	506 425,24	1 448 515,12		25,00	
2522	506 371,52	1 448 489,64		25,00	
2523	506 320,34	1 448 467,44		25,00	
2524	506 253,48	1 448 450,44		25,00	
2525	506 203,10	1 448 440,92		25,00	
2526	506 141,48	1 448 436,12		25,00	
2527	506 080,90	1 448 440,72		25,00	
2528	506 024,90	1 448 444,70		25,00	
2529	505 966,68	1 448 458,04		25,00	
2530	505 910,70	1 448 475,72		25,00	
2531	505 874,42	1 448 492,36		25,00	
2532	505 787,27	1 448 544,88		25,00	
2533	505 777,10	1 448 516,44		25,00	
2534	505 770,74	1 448 497,67		25,00	
2535	505 802,83	1 448 474,07		25,00	
2536	505 850,82	1 448 445,67		25,00	
2537	505 876,13	1 448 432,08		25,00	
2538	505 892,42	1 448 420,70		25,00	
2539	505 895,55	1 448 410,35		25,00	
2540	505 953,18	1 448 396,21		25,00	
2541	506 017,27	1 448 383,52		25,00	
2542	506 079,15	1 448 375,09		25,00	
2543	506 146,30	1 448 371,12		25,00	
2544	506 212,16	1 448 378,14		25,00	
2545	506 271,53	1 448 391,10		25,00	
2546	506 334,62	1 448 407,66		25,00	
2547	506 397,56	1 448 433,00		25,00	
2548	506 457,89	1 448 459,83		25,00	
2549	506 536,05	1 448 506,12		25,00	
2550	506 608,21	1 448 542,28		25,00	
2551	506 688,30	1 448 578,43		25,00	
2552	506 766,20	1 448 607,91		25,00	
2553	506 841,75	1 448 627,93		25,00	
2554	506 906,96	1 448 640,07		25,00	
2555	507 003,58	1 448 657,43		25,00	
2556	507 008,05	1 448 624,70		25,00	
2557	507 020,39	1 448 626,25		25,00	

**Раздел 2**

<b>Сведения о местоположении границ объекта</b>					
<b>1</b>	<b>2</b>	<b>3</b>	<b>4</b>	<b>5</b>	<b>6</b>
2558	507 064,16	1 448 633,82	Картометрический метод	25,00	—
2559	507 126,84	1 448 639,02		25,00	
2560	507 163,91	1 448 643,02		25,00	
2561	507 177,50	1 448 644,03		25,00	
2562	507 196,01	1 448 642,10		25,00	
2563	507 240,47	1 448 641,00		25,00	
2564	507 267,60	1 448 637,69		25,00	
2565	507 290,63	1 448 636,10		25,00	
2566	507 324,30	1 448 629,80		25,00	
2567	507 357,95	1 448 628,05		25,00	
2568	507 383,06	1 448 628,08		25,00	
2569	507 402,31	1 448 620,77		25,00	
2570	507 419,19	1 448 620,51		25,00	
2571	507 459,44	1 448 613,29		25,00	
2572	507 481,63	1 448 610,88		25,00	
2573	507 496,80	1 448 606,93		25,00	
2574	507 508,22	1 448 608,80		25,00	
2575	507 532,18	1 448 613,38		25,00	
2576	507 559,87	1 448 619,95		25,00	
2577	507 580,47	1 448 620,46		25,00	
2578	507 606,74	1 448 614,69		25,00	
2579	507 668,57	1 448 597,65		25,00	
2580	507 716,95	1 448 584,53		25,00	
2581	507 775,70	1 448 575,37		25,00	
2582	507 799,13	1 448 572,89		25,00	
2583	507 830,69	1 448 569,56		25,00	
2584	507 881,37	1 448 571,66		25,00	
2585	507 927,15	1 448 575,89		25,00	
2586	507 965,11	1 448 580,66		25,00	
2587	508 000,50	1 448 589,56		25,00	
2588	508 026,58	1 448 598,64		25,00	
2589	508 040,69	1 448 605,42		25,00	
2590	508 064,47	1 448 625,24		25,00	
2591	508 086,15	1 448 642,20		25,00	
2592	508 097,78	1 448 648,61		25,00	
2593	508 107,14	1 448 652,25		25,00	
2594	508 123,64	1 448 654,06		25,00	
2595	508 137,23	1 448 653,85		25,00	
2596	508 185,79	1 448 678,21		25,00	
2597	508 224,14	1 448 695,05		25,00	
2598	508 251,94	1 448 709,04		25,00	
2599	508 273,46	1 448 715,70		25,00	
2600	508 288,33	1 448 718,77		25,00	
2601	508 318,08	1 448 724,90		25,00	
2602	508 345,70	1 448 726,93		25,00	
2603	508 376,86	1 448 726,96		25,00	
2604	508 413,03	1 448 722,68		25,00	
2605	508 424,98	1 448 723,74		25,00	
2606	508 432,48	1 448 728,56		25,00	
2607	508 452,49	1 448 770,27		25,00	
2608	508 461,79	1 448 786,61		25,00	
2609	508 480,42	1 448 792,09		25,00	
2610	508 504,96	1 448 790,48		25,00	
2611	508 517,76	1 448 792,76		25,00	
2612	508 540,23	1 448 807,65		25,00	

**Раздел 2**

<b>Сведения о местоположении границ объекта</b>					
<b>1</b>	<b>2</b>	<b>3</b>	<b>4</b>	<b>5</b>	<b>6</b>
2613	508 576,18	1 448 815,33	Картометрический метод	25,00	—
2614	508 590,18	1 448 815,11		25,00	
2615	508 596,94	1 448 800,17		25,00	
2616	508 589,14	1 448 787,42		25,00	
2617	508 569,87	1 448 766,29		25,00	
2618	508 553,34	1 448 762,84		25,00	
2619	508 538,18	1 448 767,60		25,00	
2620	508 514,03	1 448 777,05		25,00	
2621	508 504,06	1 448 771,45		25,00	
2622	508 498,89	1 448 756,69		25,00	
2623	508 471,91	1 448 743,11		25,00	
2624	508 444,92	1 448 729,10		25,00	
2625	508 441,84	1 448 716,38		25,00	
2626	508 442,56	1 448 709,77		25,00	
2627	508 477,54	1 448 681,62		25,00	
2628	508 521,53	1 448 634,78		25,00	
2629	508 532,41	1 448 620,19		25,00	
2630	508 549,90	1 448 605,91		25,00	
2631	508 562,93	1 448 595,82		25,00	
2632	508 573,20	1 448 594,83		25,00	
2633	508 580,26	1 448 598,01		25,00	
2634	508 598,17	1 448 611,74		25,00	
2635	508 609,89	1 448 623,92		25,00	
2636	508 613,35	1 448 634,17		25,00	
2637	508 611,90	1 448 646,56		25,00	
2638	508 609,21	1 448 658,96		25,00	
2639	508 605,67	1 448 669,73		25,00	
2640	508 596,69	1 448 674,82		25,00	
2641	508 580,74	1 448 681,66		25,00	
2642	508 574,70	1 448 690,81		25,00	
2643	508 576,11	1 448 701,50		25,00	
2644	508 590,78	1 448 718,59		25,00	
2645	508 604,47	1 448 724,96		25,00	
2646	508 614,29	1 448 747,06		25,00	
2647	508 619,18	1 448 770,47		25,00	
2648	508 617,91	1 448 793,97		25,00	
2649	508 621,73	1 448 801,74		25,00	
2650	508 626,29	1 448 803,73		25,00	
2651	508 634,90	1 448 801,12		25,00	
2652	508 663,42	1 448 781,31		25,00	
2653	508 674,49	1 448 778,26		25,00	
2654	508 690,57	1 448 785,85		25,00	
2655	508 701,32	1 448 788,57		25,00	
2656	508 725,83	1 448 792,14		25,00	
2657	508 744,39	1 448 796,04		25,00	
2658	508 762,37	1 448 794,28		25,00	
2659	508 777,38	1 448 791,57		25,00	
2660	508 787,70	1 448 787,13		25,00	
2661	508 794,77	1 448 788,76		25,00	
2662	508 808,29	1 448 790,71		25,00	
2663	508 825,44	1 448 794,88		25,00	
2664	508 841,84	1 448 796,32		25,00	
2665	508 849,33	1 448 795,85		25,00	
2666	508 860,51	1 448 792,91		25,00	
2667	508 886,19	1 448 783,21		25,00	



**Раздел 2**

<b>Сведения о местоположении границ объекта</b>					
<b>1</b>	<b>2</b>	<b>3</b>	<b>4</b>	<b>5</b>	<b>6</b>
2668	508 922,05	1 448 782,05	Картометрический метод	25,00	—
2669	508 950,87	1 448 786,38		25,00	
2670	508 982,57	1 448 797,41		25,00	
2671	508 986,83	1 448 798,80		25,00	
2672	508 994,55	1 448 800,51		25,00	
2673	509 005,11	1 448 801,92		25,00	
2674	509 017,80	1 448 801,49		25,00	
2675	509 031,28	1 448 798,62		25,00	
2676	509 038,86	1 448 796,40		25,00	
2677	509 045,96	1 448 792,66		25,00	
2678	509 057,06	1 448 787,24		25,00	
2679	509 072,09	1 448 782,52		25,00	
2680	509 088,56	1 448 782,26		25,00	
2681	509 099,62	1 448 788,02		25,00	
2682	509 105,02	1 448 796,06		25,00	
2683	509 112,95	1 448 808,59		25,00	
2684	509 118,11	1 448 818,72		25,00	
2685	509 121,41	1 448 825,40		25,00	
2686	509 124,39	1 448 829,24		25,00	
2687	509 128,84	1 448 831,71		25,00	
2688	509 134,61	1 448 833,71		25,00	
2689	509 147,34	1 448 835,78		25,00	
2690	509 168,30	1 448 835,22		25,00	
2691	509 174,61	1 448 833,92		25,00	
2692	509 181,49	1 448 829,98		25,00	
2693	509 193,76	1 448 828,26		25,00	
2694	509 203,93	1 448 832,93		25,00	
2695	509 212,58	1 448 838,84		25,00	
2696	509 217,81	1 448 844,80		25,00	
2697	509 221,50	1 448 850,16		25,00	
2698	509 225,27	1 448 858,14		25,00	
2699	509 227,80	1 448 862,00		25,00	
2700	509 229,85	1 448 864,34		25,00	
2701	509 235,98	1 448 864,13		25,00	
2702	509 246,21	1 448 862,47		25,00	
2703	509 261,04	1 448 860,65		25,00	
2704	509 276,06	1 448 857,75		25,00	
2705	509 282,75	1 448 855,11		25,00	
2706	509 292,66	1 448 850,18		25,00	
2707	509 299,91	1 448 844,67		25,00	
2708	509 309,12	1 448 838,23		25,00	
2709	509 315,34	1 448 834,98		25,00	
2710	509 320,37	1 448 835,04		25,00	
2711	509 324,78	1 448 835,97		25,00	
2712	509 327,93	1 448 838,28		25,00	
2713	509 330,24	1 448 842,15		25,00	
2714	509 334,71	1 448 851,20		25,00	
2715	509 337,99	1 448 857,67		25,00	
2716	509 344,31	1 448 869,71		25,00	
2717	509 348,19	1 448 874,40		25,00	
2718	509 353,86	1 448 880,35		25,00	
2719	509 362,26	1 448 889,05		25,00	
2720	509 368,56	1 448 894,32		25,00	
2721	509 378,88	1 448 901,64		25,00	
2722	509 384,47	1 448 905,17		25,00	

**Раздел 2**

<b>Сведения о местоположении границ объекта</b>					
<b>1</b>	<b>2</b>	<b>3</b>	<b>4</b>	<b>5</b>	<b>6</b>
2723	509 394,93	1 448 910,30	Картометрический метод	25,00	—
2724	509 404,03	1 448 913,94		25,00	
2725	509 414,67	1 448 917,75		25,00	
2726	509 423,92	1 448 920,13		25,00	
2727	509 433,61	1 448 921,99		25,00	
2728	509 439,59	1 448 923,99		25,00	
2729	509 443,83	1 448 926,48		25,00	
2730	509 446,57	1 448 929,45		25,00	
2731	509 450,02	1 448 934,37		25,00	
2732	509 453,52	1 448 940,83		25,00	
2733	509 455,36	1 448 943,61		25,00	
2734	509 460,43	1 448 944,76		25,00	
2735	509 467,19	1 448 943,87		25,00	
2736	509 474,22	1 448 944,73		25,00	
2737	509 481,34	1 448 947,77		25,00	
2738	509 496,61	1 448 959,31		25,00	
2739	509 507,89	1 448 969,23		25,00	
2740	509 530,28	1 448 993,12		25,00	
2741	509 550,30	1 449 015,67		25,00	
2742	509 564,24	1 449 032,94		25,00	
2743	509 575,38	1 449 045,27		25,00	
2744	509 582,54	1 449 049,85		25,00	
2745	509 592,50	1 449 055,52		25,00	
2746	509 604,99	1 449 062,55		25,00	
2747	509 620,52	1 449 068,31		25,00	
2748	509 632,80	1 449 075,65		25,00	
2749	509 648,33	1 449 081,48		25,00	
2750	509 659,70	1 449 087,66		25,00	
2751	509 658,96	1 449 086,74		25,00	
2752	509 674,95	1 449 091,08		25,00	
2753	509 684,67	1 449 091,47		25,00	
2754	509 700,89	1 449 093,38		25,00	
2755	509 723,11	1 449 099,50		25,00	
2756	509 751,95	1 449 096,46		25,00	
2757	509 761,34	1 449 104,53		25,00	
2758	509 762,56	1 449 108,77		25,00	
2759	509 763,24	1 449 112,74		25,00	
2760	509 758,99	1 449 120,35		25,00	
2761	509 753,63	1 449 124,22		25,00	
2762	509 744,45	1 449 125,40		25,00	
2763	509 737,98	1 449 125,51		25,00	
2764	509 742,99	1 449 128,08		25,00	
2765	509 745,90	1 449 129,15		25,00	
2766	509 753,08	1 449 129,72		25,00	
2767	509 760,19	1 449 127,54		25,00	
2768	509 771,92	1 449 119,10		25,00	
2769	509 780,63	1 449 112,78		25,00	
2770	509 788,76	1 449 110,24		25,00	
2771	509 797,94	1 449 109,05		25,00	
2772	509 809,24	1 449 111,27		25,00	
2773	509 832,66	1 449 121,16		25,00	
2774	509 851,61	1 449 129,42		25,00	
2775	509 861,35	1 449 137,49		25,00	
2776	509 869,30	1 449 141,46		25,00	
2777	509 877,10	1 449 139,61		25,00	

**Раздел 2**

<b>Сведения о местоположении границ объекта</b>					
<b>1</b>	<b>2</b>	<b>3</b>	<b>4</b>	<b>5</b>	<b>6</b>
2778	509 886,84	1 449 133,62	Картометрический метод	25,00	—
2779	509 899,10	1 449 133,07		25,00	
2780	509 910,71	1 449 133,56		25,00	
2781	509 917,56	1 449 134,81		25,00	
2782	509 945,00	1 449 141,55		25,00	
2783	509 968,46	1 449 153,16		25,00	
2784	509 999,94	1 449 172,18		25,00	
2785	510 027,31	1 449 190,23		25,00	
2786	510 043,71	1 449 205,39		25,00	
2787	510 052,82	1 449 215,87		25,00	
2788	510 053,71	1 449 224,44		25,00	
2789	510 052,20	1 449 232,69		25,00	
2790	510 059,11	1 449 236,34		25,00	
2791	510 085,58	1 449 245,50		25,00	
2792	510 120,19	1 449 252,46		25,00	
2793	510 145,17	1 449 256,15		25,00	
2794	510 166,95	1 449 254,76		25,00	
2795	510 188,11	1 449 255,08		25,00	
2796	510 203,81	1 449 255,50		25,00	
2797	510 216,31	1 449 251,17		25,00	
2798	510 226,73	1 449 244,48		25,00	
2799	510 233,84	1 449 242,65		25,00	
2800	510 243,76	1 449 243,50		25,00	
2801	510 251,63	1 449 245,08		25,00	
2802	510 278,55	1 449 258,69		25,00	
2803	510 316,12	1 449 275,55		25,00	
2804	510 352,83	1 449 299,29		25,00	
2805	510 397,23	1 449 330,44		25,00	
2806	510 409,98	1 449 336,39		25,00	
2807	510 415,76	1 449 335,61		25,00	
2808	510 429,60	1 449 329,53		25,00	
2809	510 440,47	1 449 322,41		25,00	
2810	510 455,99	1 449 321,20		25,00	
2811	510 463,51	1 449 321,76		25,00	
2812	510 470,03	1 449 323,70		25,00	
2813	510 481,57	1 449 335,86		25,00	
2814	510 492,82	1 449 349,73		25,00	
2815	510 501,17	1 449 342,39		25,00	
2816	510 511,53	1 449 333,63		25,00	
2817	510 527,04	1 449 326,16		25,00	
2818	510 542,96	1 449 321,78		25,00	
2819	510 556,95	1 449 321,88		25,00	
2820	510 570,65	1 449 324,74		25,00	
2821	510 579,29	1 449 329,39		25,00	
2822	510 587,05	1 449 340,58		25,00	
2823	510 595,54	1 449 352,78		25,00	
2824	510 601,78	1 449 357,48		25,00	
2825	510 619,19	1 449 358,22		25,00	
2826	510 634,92	1 449 360,35		25,00	
2827	510 655,16	1 449 365,49		25,00	
2828	510 670,22	1 449 367,64		25,00	
2829	510 682,85	1 449 368,46		25,00	
2830	510 686,25	1 449 367,71		25,00	
2831	510 687,92	1 449 366,31		25,00	
2832	510 684,40	1 449 361,57		25,00	

**Раздел 2**

<b>Сведения о местоположении границ объекта</b>					
<b>1</b>	<b>2</b>	<b>3</b>	<b>4</b>	<b>5</b>	<b>6</b>
2833	510 679,06	1 449 352,06	Картометрический метод	25,00	—
2834	510 676,33	1 449 337,69		25,00	
2835	510 678,80	1 449 326,67		25,00	
2836	510 683,59	1 449 313,21		25,00	
2837	510 689,76	1 449 300,41		25,00	
2838	510 697,76	1 449 292,74		25,00	
2839	510 708,54	1 449 287,06		25,00	
2840	510 728,14	1 449 279,52		25,00	
2841	510 738,91	1 449 273,50		25,00	
2842	510 753,09	1 449 267,43		25,00	
2843	510 768,35	1 449 264,43		25,00	
2844	510 802,40	1 449 262,14		25,00	
2845	510 820,12	1 449 262,17		25,00	
2846	510 833,49	1 449 264,69		25,00	
2847	510 838,72	1 449 269,41		25,00	
2848	510 850,33	1 449 284,99		25,00	
2849	510 857,33	1 449 292,43		25,00	
2850	510 876,92	1 449 298,26		25,00	
2851	510 890,34	1 449 303,18		25,00	
2852	510 892,03	1 449 303,16		25,00	
2853	510 891,95	1 449 299,73		25,00	
2854	510 892,94	1 449 298,33		25,00	
2855	510 898,05	1 449 298,24		25,00	
2856	510 910,22	1 449 307,99		25,00	
2857	510 925,59	1 449 323,16		25,00	
2858	510 937,47	1 449 334,97		25,00	
2859	510 941,60	1 449 336,96		25,00	
2860	510 954,76	1 449 344,96		25,00	
2861	510 973,58	1 449 348,42		25,00	
2862	511 033,89	1 449 360,43		25,00	
2863	511 047,91	1 449 361,91		25,00	
2864	511 068,81	1 449 351,94		25,00	
2865	511 077,91	1 449 347,67		25,00	
2866	511 097,01	1 449 347,69		25,00	
2867	511 110,97	1 449 346,77		25,00	
2868	511 126,24	1 449 343,76		25,00	
2869	511 116,89	1 449 337,75		25,00	
2870	511 110,93	1 449 330,99		25,00	
2871	511 106,26	1 449 320,78		25,00	
2872	511 102,94	1 449 310,19		25,00	
2873	511 103,04	1 449 300,25		25,00	
2874	511 104,23	1 449 293,03		25,00	
2875	511 106,85	1 449 288,53		25,00	
2876	511 111,87	1 449 284,67		25,00	
2877	511 121,73	1 449 283,13		25,00	
2878	511 148,81	1 449 289,18		25,00	
2879	511 186,56	1 449 299,52		25,00	
2880	511 194,07	1 449 299,73		25,00	
2881	511 197,76	1 449 297,27		25,00	
2882	511 195,29	1 449 293,54		25,00	
2883	511 176,60	1 449 282,19		25,00	
2884	511 154,23	1 449 273,65		25,00	
2885	511 134,89	1 449 263,35		25,00	
2886	511 110,03	1 449 250,38		25,00	
2887	511 102,40	1 449 245,03		25,00	

**Раздел 2**

<b>Сведения о местоположении границ объекта</b>					
<b>1</b>	<b>2</b>	<b>3</b>	<b>4</b>	<b>5</b>	<b>6</b>
2888	511 100,92	1 449 240,25	Картометрический метод	25,00	—
2889	511 103,56	1 449 236,43		25,00	
2890	511 110,70	1 449 235,28		25,00	
2891	511 139,92	1 449 245,09		25,00	
2892	511 192,48	1 449 261,34		25,00	
2893	511 211,38	1 449 267,87		25,00	
2894	511 217,18	1 449 267,44		25,00	
2895	511 222,18	1 449 263,23		25,00	
2896	511 225,90	1 449 262,15		25,00	
2897	511 250,39	1 449 273,39		25,00	
2898	511 280,17	1 449 292,78		25,00	
2899	511 295,46	1 449 304,53		25,00	
2900	511 298,05	1 449 298,65		25,00	
2901	511 308,01	1 449 287,51		25,00	
2902	511 316,09	1 449 283,59		25,00	
2903	511 327,88	1 449 276,87		25,00	
2904	511 334,97	1 449 274,01		25,00	
2905	511 336,54	1 449 268,50		25,00	
2906	511 333,98	1 449 261,33		25,00	
2907	511 326,55	1 449 249,80		25,00	
2908	511 321,20	1 449 239,93		25,00	
2909	511 318,61	1 449 231,75		25,00	
2910	511 317,78	1 449 225,24		25,00	
2911	511 320,77	1 449 222,11		25,00	
2912	511 322,68	1 449 218,01		25,00	
2913	511 329,55	1 449 218,53		25,00	
2914	511 347,79	1 449 225,42		25,00	
2915	511 375,70	1 449 237,30		25,00	
2916	511 400,90	1 449 250,24		25,00	
2917	511 423,69	1 449 262,56		25,00	
2918	511 434,34	1 449 265,80		25,00	
2919	511 444,63	1 449 268,37		25,00	
2920	511 451,74	1 449 265,85		25,00	
2921	511 458,30	1 449 255,09		25,00	
2922	511 468,33	1 449 232,29		25,00	
2923	511 475,25	1 449 222,22		25,00	
2924	511 482,65	1 449 218,33		25,00	
2925	511 494,91	1 449 217,78		25,00	
2926	511 506,58	1 449 220,67		25,00	
2927	511 539,96	1 449 233,14		25,00	
2928	511 566,46	1 449 243,65		25,00	
2929	511 578,12	1 449 246,55		25,00	
2930	511 594,82	1 449 246,27		25,00	
2931	511 612,98	1 449 250,08		25,00	
2932	511 631,87	1 449 255,58		25,00	
2933	511 644,36	1 449 263,01		25,00	
2934	511 667,79	1 449 267,21		25,00	
2935	511 691,58	1 449 271,41		25,00	
2936	511 718,14	1 449 273,50		25,00	
2937	511 749,37	1 449 272,37		25,00	
2938	511 772,03	1 449 265,80		25,00	
2939	511 784,03	1 449 260,42		25,00	
2940	511 804,46	1 449 252,49		25,00	
2941	511 822,74	1 449 244,93		25,00	
2942	511 846,88	1 449 231,03		25,00	

**Раздел 2**

Сведения о местоположении границ объекта					
1	2	3	4	5	6
2943	511 861,07	1 449 222,84	Картометрический метод	25,00	—
2944	511 881,59	1 449 209,69		25,00	
2945	511 893,20	1 449 204,65		25,00	
2946	511 906,50	1 449 199,96		25,00	
2947	511 919,63	1 449 196,29		25,00	
2948	511 927,17	1 449 192,71		25,00	
2949	511 930,37	1 449 187,79		25,00	
2950	511 929,61	1 449 179,11		25,00	
2951	511 929,41	1 449 162,41		25,00	
2952	511 929,72	1 449 153,71		25,00	
2953	511 930,23	1 449 148,14		25,00	
2954	511 933,18	1 449 142,52		25,00	
2955	511 944,95	1 449 136,45		25,00	
2956	511 959,87	1 449 130,33		25,00	
2957	511 968,34	1 449 127,43		25,00	
2958	511 982,92	1 449 127,93		25,00	
2959	511 997,15	1 449 132,96		25,00	
2960	512 002,61	1 449 136,01		25,00	
2961	512 005,46	1 449 144,68		25,00	
2962	512 007,53	1 449 147,08		25,00	
2963	512 010,69	1 449 147,04		25,00	
2964	512 018,81	1 449 139,62		25,00	
2965	512 029,19	1 449 135,65		25,00	
2966	512 042,36	1 449 134,08		25,00	
2967	512 053,79	1 449 134,63		25,00	
2968	512 090,30	1 449 140,05		25,00	
2969	512 113,85	1 449 143,55		25,00	
2970	512 129,66	1 449 145,07		25,00	
2971	512 146,65	1 449 141,36		25,00	
2972	512 167,64	1 449 136,56		25,00	
2973	512 183,70	1 449 129,73	25,00		
2974	512 199,47	1 449 122,56	25,00		
2975	512 214,87	1 449 113,30	25,00		
2976	512 231,21	1 449 104,73	25,00		
2977	512 256,04	1 449 095,34	25,00		
2978	512 277,93	1 449 087,04	25,00		
2979	512 294,37	1 449 082,29	25,00		
1992	512 318,61	1 449 081,27	25,00		
Терзона ТИ(10)					
2980	531 367,98	1 455 570,77	Картометрический метод	25,00	—
2981	531 318,64	1 455 528,14		25,00	
2982	531 239,50	1 455 445,56		25,00	
2983	531 171,10	1 455 374,48		25,00	
2984	531 113,61	1 455 322,97		25,00	
2985	531 054,23	1 455 277,59		25,00	
2986	530 989,98	1 455 235,00		25,00	
2987	530 926,40	1 455 198,94		25,00	
2988	530 858,60	1 455 167,20		25,00	
2989	530 785,77	1 455 138,52		25,00	
2990	530 550,96	1 455 054,59		25,00	
2991	530 315,26	1 454 970,04		25,00	
2992	530 080,21	1 454 885,87		25,00	
2993	530 058,57	1 454 947,57		25,00	
2994	529 948,34	1 454 909,21		25,00	
2995	529 843,10	1 454 877,04		25,00	

**Раздел 2**

<b>Сведения о местоположении границ объекта</b>					
<b>1</b>	<b>2</b>	<b>3</b>	<b>4</b>	<b>5</b>	<b>6</b>
2996	529 722,34	1 454 847,68	Картометрический метод	25,00	—
2997	529 539,12	1 454 817,58		25,00	
2998	529 404,67	1 454 801,50		25,00	
2999	529 388,13	1 454 958,78		25,00	
3000	528 927,25	1 454 887,65		25,00	
3001	528 955,87	1 454 747,85		25,00	
3002	528 965,23	1 454 680,23		25,00	
3003	528 908,03	1 454 674,69		25,00	
3004	528 850,69	1 454 655,59		25,00	
3005	528 791,78	1 454 631,91		25,00	
3006	528 732,79	1 454 600,77		25,00	
3007	528 680,30	1 454 567,70		25,00	
3008	528 582,66	1 454 487,52		25,00	
3009	528 530,01	1 454 435,80		25,00	
3010	528 484,02	1 454 367,75		25,00	
3011	528 478,47	1 454 371,53		25,00	
3012	528 432,31	1 454 308,35		25,00	
3013	528 445,52	1 454 305,31		25,00	
3014	528 457,28	1 454 305,13		25,00	
3015	528 466,03	1 454 300,58		25,00	
3016	528 476,97	1 454 294,53		25,00	
3017	528 516,86	1 454 289,69		25,00	
3018	528 543,89	1 454 326,62		25,00	
3019	528 535,56	1 454 332,29		25,00	
3020	528 581,81	1 454 396,17		25,00	
3021	528 626,04	1 454 442,36		25,00	
3022	528 668,31	1 454 480,19		25,00	
3023	528 717,14	1 454 520,75		25,00	
3024	528 765,40	1 454 551,56		25,00	
3025	528 817,30	1 454 572,01		25,00	
3026	528 871,53	1 454 592,95		25,00	
3027	528 924,73	1 454 602,71		25,00	
3028	528 974,73	1 454 613,79		25,00	
3029	528 976,79	1 454 599,31		25,00	
3030	529 011,10	1 454 406,25		25,00	
3031	529 455,60	1 454 482,63		25,00	
3032	529 424,63	1 454 652,90		25,00	
3033	529 526,92	1 454 665,14		25,00	
3034	529 567,19	1 454 562,36		25,00	
3035	529 588,26	1 454 572,93		25,00	
3036	529 600,00	1 454 577,54		25,00	
3037	529 648,38	1 454 599,45		25,00	
3038	529 659,52	1 454 609,58		25,00	
3039	529 676,59	1 454 634,04		25,00	
3040	529 708,19	1 454 650,01		25,00	
3041	529 748,36	1 454 658,45		25,00	
3042	529 860,85	1 454 654,63		25,00	
3043	529 876,08	1 454 662,63		25,00	
3044	529 887,97	1 454 677,55		25,00	
3045	529 890,27	1 454 692,61		25,00	
3046	529 897,18	1 454 695,94		25,00	
3047	529 902,64	1 454 693,79		25,00	
3048	529 914,07	1 454 678,52		25,00	
3049	529 930,19	1 454 676,94		25,00	
3050	529 955,65	1 454 681,34		25,00	

**Раздел 2**

<b>Сведения о местоположении границ объекта</b>					
<b>1</b>	<b>2</b>	<b>3</b>	<b>4</b>	<b>5</b>	<b>6</b>
3051	529 973,13	1 454 701,66	Картометрический метод	25,00	—
3052	529 991,25	1 454 719,23		25,00	
3053	530 006,54	1 454 732,04		25,00	
3054	530 017,58	1 454 735,99		25,00	
3055	530 040,27	1 454 738,37		25,00	
3056	530 136,75	1 454 717,34		25,00	
3057	530 101,89	1 454 824,69		25,00	
3058	530 337,69	1 454 909,08		25,00	
3059	530 572,58	1 454 993,24		25,00	
3060	530 808,51	1 455 077,67		25,00	
3061	530 884,08	1 455 107,15		25,00	
3062	530 955,72	1 455 141,14		25,00	
3063	531 023,96	1 455 179,76		25,00	
3064	531 092,14	1 455 224,62		25,00	
3065	531 155,67	1 455 273,16		25,00	
3066	531 197,51	1 455 315,25		25,00	
3067	531 221,19	1 455 339,08		25,00	
3068	531 249,65	1 455 379,42		25,00	
3069	531 281,03	1 455 407,94		25,00	
3070	531 289,71	1 455 408,02		25,00	
3071	531 362,78	1 455 481,54		25,00	
3072	531 408,47	1 455 521,14		25,00	
3073	531 456,34	1 455 554,77		25,00	
3074	531 499,09	1 455 581,13		25,00	
3075	531 548,46	1 455 607,78		25,00	
3076	531 603,30	1 455 631,00		25,00	
3077	531 651,73	1 455 649,16		25,00	
3078	531 762,77	1 455 669,62		25,00	
3079	531 944,12	1 455 684,34		25,00	
3080	532 072,04	1 455 696,65		25,00	
3081	532 178,74	1 455 712,34		25,00	
3082	532 293,11	1 455 729,73		25,00	
3083	532 357,26	1 455 749,62		25,00	
3084	532 594,76	1 455 811,86		25,00	
3085	532 811,96	1 455 867,08		25,00	
3086	532 826,19	1 455 815,50		25,00	
3087	532 940,34	1 455 870,85		25,00	
3088	532 937,62	1 455 899,32		25,00	
3089	533 179,83	1 455 962,41		25,00	
3090	533 420,58	1 456 024,46		25,00	
3091	533 663,30	1 456 086,80		25,00	
3092	533 907,00	1 456 149,44		25,00	
3093	534 148,74	1 456 211,43		25,00	
3094	534 252,39	1 456 238,61		25,00	
3095	534 307,54	1 456 257,78		25,00	
3096	534 363,09	1 456 282,72		25,00	
3097	534 415,77	1 456 312,57		25,00	
3098	534 464,29	1 456 345,51		25,00	
3099	534 512,54	1 456 385,30		25,00	
3100	534 699,30	1 456 559,43		25,00	
3101	534 771,65	1 456 481,78		25,00	
3102	534 777,80	1 456 476,95		25,00	
3103	534 785,03	1 456 509,10		25,00	
3104	534 796,51	1 456 534,92		25,00	
3105	534 809,37	1 456 557,35		25,00	



**Раздел 2**

<b>Сведения о местоположении границ объекта</b>					
<b>1</b>	<b>2</b>	<b>3</b>	<b>4</b>	<b>5</b>	<b>6</b>
3106	534 825,49	1 456 572,50	Картометрический метод	25,00	—
3107	534 852,31	1 456 594,72		25,00	
3108	534 884,89	1 456 615,88		25,00	
3109	534 914,51	1 456 632,75		25,00	
3110	534 942,45	1 456 642,55		25,00	
3111	534 957,39	1 456 643,75		25,00	
3112	534 965,15	1 456 647,48		25,00	
3113	534 974,48	1 456 659,86		25,00	
3114	534 983,26	1 456 667,43		25,00	
3115	534 994,43	1 456 673,51		25,00	
3116	535 012,90	1 456 684,78		25,00	
3117	535 022,63	1 456 691,85		25,00	
3118	535 032,33	1 456 696,51		25,00	
3119	535 048,28	1 456 701,08		25,00	
3120	535 068,49	1 456 700,76		25,00	
3121	535 088,39	1 456 695,53		25,00	
3122	535 243,37	1 456 838,74		25,00	
3123	535 425,33	1 457 006,86		25,00	
3124	535 500,77	1 457 072,90		25,00	
3125	535 555,93	1 457 111,29		25,00	
3126	535 632,55	1 457 161,57		25,00	
3127	535 624,35	1 457 176,98		25,00	
3128	535 609,03	1 457 205,77		25,00	
3129	535 543,20	1 457 305,95		25,00	
3130	535 607,35	1 457 343,22		25,00	
3131	535 671,61	1 457 375,70		25,00	
3132	535 783,81	1 457 417,37		25,00	
3133	535 786,74	1 457 418,46		25,00	
3134	535 824,70	1 457 429,70		25,00	
3135	535 885,57	1 457 430,47		25,00	
3136	535 951,32	1 457 434,96		25,00	
3137	535 958,30	1 457 444,21		25,00	
3138	535 963,63	1 457 462,66		25,00	
3139	535 967,67	1 457 479,88		25,00	
3140	536 026,31	1 457 488,79		25,00	
3141	536 040,06	1 457 490,47		25,00	
3142	536 111,55	1 457 500,97		25,00	
3143	536 137,91	1 457 505,48		25,00	
3144	536 147,72	1 457 502,04		25,00	
3145	536 150,88	1 457 493,77		25,00	
3146	536 157,25	1 457 480,52		25,00	
3147	536 174,18	1 457 459,69		25,00	
3148	536 190,42	1 457 447,10		25,00	
3149	536 195,20	1 457 437,17		25,00	
3150	536 195,22	1 457 419,44		25,00	
3151	536 199,69	1 457 409,13		25,00	
3152	536 216,07	1 457 405,58		25,00	
3153	536 229,00	1 457 404,98		25,00	
3154	536 232,12	1 457 404,93		25,00	
3155	536 260,57	1 457 413,11		25,00	
3156	536 274,73	1 457 425,23		25,00	
3157	536 276,59	1 457 439,18		25,00	
3158	536 276,81	1 457 453,15		25,00	
3159	536 324,12	1 457 482,84		25,00	
3160	536 376,78	1 457 512,45		25,00	

**Раздел 2**

<b>Сведения о местоположении границ объекта</b>					
<b>1</b>	<b>2</b>	<b>3</b>	<b>4</b>	<b>5</b>	<b>6</b>
3161	536 390,82	1 457 516,34	Картометрический метод	25,00	—
3162	536 399,01	1 457 514,56		25,00	
3163	536 407,15	1 457 510,32		25,00	
3164	536 413,50	1 457 514,27		25,00	
3165	536 423,22	1 457 527,11		25,00	
3166	536 427,62	1 457 541,09		25,00	
3167	536 429,82	1 457 555,00		25,00	
3168	536 428,36	1 457 578,99		25,00	
3169	536 421,69	1 457 594,69		25,00	
3170	536 418,29	1 457 599,07		25,00	
3171	536 374,77	1 457 586,27		25,00	
3172	536 328,59	1 457 579,93		25,00	
3173	536 295,62	1 457 573,88		25,00	
3174	536 262,22	1 457 571,07		25,00	
3175	536 196,84	1 457 542,49		25,00	
3176	536 161,36	1 457 533,18		25,00	
3177	536 136,74	1 457 523,04		25,00	
3178	536 101,95	1 457 518,48		25,00	
3179	536 059,28	1 457 516,42		25,00	
3180	536 028,86	1 457 512,06		25,00	
3181	536 029,96	1 457 521,97		25,00	
3182	536 032,45	1 457 586,21		25,00	
3183	536 027,90	1 457 602,20		25,00	
3184	536 010,09	1 457 614,49		25,00	
3185	535 999,46	1 457 626,37		25,00	
3186	536 000,52	1 457 655,49		25,00	
3187	535 996,34	1 457 667,99		25,00	
3188	535 969,71	1 457 692,43		25,00	
3189	535 960,88	1 457 706,63		25,00	
3190	535 941,07	1 457 703,40		25,00	
3191	535 858,25	1 457 690,63		25,00	
3192	535 776,57	1 457 623,49		25,00	
3193	535 484,27	1 457 443,13		25,00	
3194	535 289,87	1 457 305,74		25,00	
3195	535 325,55	1 457 252,06		25,00	
3196	535 218,06	1 457 156,15		25,00	
3197	534 899,77	1 456 857,67		25,00	
3198	534 721,03	1 456 689,83		25,00	
3199	534 644,54	1 456 618,20		25,00	
3200	534 655,00	1 456 606,96		25,00	
3201	534 469,81	1 456 434,02		25,00	
3202	534 425,08	1 456 397,58		25,00	
3203	534 381,62	1 456 367,67		25,00	
3204	534 333,94	1 456 340,77		25,00	
3205	534 283,80	1 456 318,23		25,00	
3206	534 233,43	1 456 300,57		25,00	
3207	534 133,26	1 456 274,21		25,00	
3208	533 890,62	1 456 212,30		25,00	
3209	533 647,04	1 456 149,49		25,00	
3210	533 405,74	1 456 087,16		25,00	
3211	533 163,39	1 456 025,70		25,00	
3212	532 921,11	1 455 963,22		25,00	
3213	532 795,89	1 455 930,89		25,00	
3214	532 577,75	1 455 876,72		25,00	
3215	532 340,93	1 455 815,83		25,00	

**Раздел 2**

Сведения о местоположении границ объекта					
1	2	3	4	5	6
3216	532 264,26	1 455 795,03	Картометрический метод	25,00	—
3217	532 167,58	1 455 776,19		25,00	
3218	532 064,72	1 455 761,22		25,00	
3219	531 989,14	1 455 752,30		25,00	
3220	531 931,41	1 455 754,91		25,00	
3221	531 753,14	1 455 734,67		25,00	
3222	531 694,24	1 455 725,86		25,00	
3223	531 638,82	1 455 711,81		25,00	
3224	531 579,43	1 455 691,17		25,00	
3225	531 521,49	1 455 665,99		25,00	
3226	531 466,98	1 455 637,26		25,00	
3227	531 420,48	1 455 609,08		25,00	
2980	531 367,98	1 455 570,77	25,00		
Терзона ТИ(11)					
3228	521 011,62	1 452 987,58	Картометрический метод	25,00	—
3229	520 949,71	1 452 961,90		25,00	
3230	520 860,34	1 452 915,69		25,00	
3231	520 638,01	1 452 799,07		25,00	
3232	520 543,49	1 452 753,20		25,00	
3233	520 551,59	1 452 748,97		25,00	
3234	520 560,71	1 452 748,07		25,00	
3235	520 563,63	1 452 739,64		25,00	
3236	520 556,66	1 452 735,02		25,00	
3237	520 551,47	1 452 732,33		25,00	
3238	520 546,84	1 452 725,36		25,00	
3239	520 513,71	1 452 708,14		25,00	
3240	520 491,32	1 452 698,30		25,00	
3241	520 475,48	1 452 701,82		25,00	
3242	520 472,52	1 452 705,38		25,00	
3243	520 461,76	1 452 713,54		25,00	
3244	520 411,28	1 452 689,15		25,00	
3245	520 356,09	1 452 661,63		25,00	
3246	520 195,44	1 452 581,42		25,00	
3247	520 067,08	1 452 512,90		25,00	
3248	519 976,05	1 452 467,34		25,00	
3249	519 896,61	1 452 425,06		25,00	
3250	519 799,66	1 452 361,95		25,00	
3251	519 852,92	1 452 289,34		25,00	
3252	519 939,62	1 452 349,55		25,00	
3253	520 021,54	1 452 402,41		25,00	
3254	520 107,68	1 452 451,61		25,00	
3255	520 231,31	1 452 515,15		25,00	
3256	520 444,76	1 452 627,38		25,00	
3257	520 510,10	1 452 659,19		25,00	
3258	520 499,09	1 452 657,16		25,00	
3259	520 492,82	1 452 659,66		25,00	
3260	520 492,34	1 452 667,04		25,00	
3261	520 494,26	1 452 671,64		25,00	
3262	520 578,82	1 452 715,89		25,00	
3263	520 591,49	1 452 714,56		25,00	
3264	520 599,49	1 452 712,90		25,00	
3265	520 602,82	1 452 709,45		25,00	
3266	520 666,61	1 452 742,63		25,00	
3267	520 889,90	1 452 856,22		25,00	
3268	520 976,98	1 452 903,55		25,00	

**Раздел 2**

Сведения о местоположении границ объекта					
1	2	3	4	5	6
3269	521 034,30	1 452 926,12	Картометрический метод	25,00	—
3270	521 092,81	1 452 946,74		25,00	
3271	521 134,51	1 452 955,02		25,00	
3272	521 141,18	1 452 966,00		25,00	
3273	521 145,17	1 452 976,65		25,00	
3274	521 151,38	1 452 982,29		25,00	
3275	521 161,37	1 452 985,96		25,00	
3276	521 179,81	1 452 991,40		25,00	
3277	521 257,54	1 453 009,64		25,00	
3278	521 264,79	1 453 008,00		25,00	
3279	521 269,24	1 452 999,52		25,00	
3280	521 270,51	1 452 983,05		25,00	
3281	521 272,84	1 452 960,45		25,00	
3282	521 275,23	1 452 942,82		25,00	
3283	521 278,42	1 452 902,23		25,00	
3284	521 290,47	1 452 890,95		25,00	
3285	521 314,39	1 452 884,77		25,00	
3286	521 343,36	1 452 884,32		25,00	
3287	521 359,28	1 452 891,97		25,00	
3288	521 372,13	1 452 899,24		25,00	
3289	521 381,93	1 452 909,19		25,00	
3290	521 391,89	1 452 928,35		25,00	
3291	521 405,44	1 452 952,28		25,00	
3292	521 418,49	1 452 972,71		25,00	
3293	521 427,15	1 452 993,21		25,00	
3294	521 437,08	1 453 010,18		25,00	
3295	521 446,14	1 453 024,83		25,00	
3296	521 455,25	1 453 044,96		25,00	
3297	521 458,06	1 453 053,32		25,00	
3298	521 467,69	1 453 058,52		25,00	
3299	521 482,12	1 453 062,04		25,00	
3300	521 496,83	1 453 063,81		25,00	
3301	521 502,21	1 453 066,79		25,00	
3302	521 532,50	1 453 072,04		25,00	
3303	521 535,13	1 453 068,56		25,00	
3304	521 536,12	1 453 058,98		25,00	
3305	521 539,45	1 453 053,68		25,00	
3306	521 559,47	1 453 057,92		25,00	
3307	521 645,22	1 453 077,37		25,00	
3308	521 741,95	1 453 100,46		25,00	
3309	521 816,09	1 453 110,69		25,00	
3310	521 928,05	1 453 123,36		25,00	
3311	521 971,36	1 453 125,15		25,00	
3312	522 014,95	1 453 117,63		25,00	
3313	522 055,69	1 453 108,94		25,00	
3314	522 111,66	1 453 088,62		25,00	
3315	522 248,53	1 453 034,46		25,00	
3316	522 302,71	1 453 018,71		25,00	
3317	522 358,60	1 453 008,61		25,00	
3318	522 422,00	1 453 002,88		25,00	
3319	522 482,65	1 453 003,26		25,00	
3320	522 546,61	1 453 009,98		25,00	
3321	522 796,45	1 453 039,63		25,00	
3322	523 038,03	1 453 069,85		25,00	
3323	523 285,46	1 453 098,76		25,00	

**Раздел 2**

Сведения о местоположении границ объекта					
1	2	3	4	5	6
3324	523 535,30	1 453 129,42	Картометрический метод	25,00	—
3325	523 783,21	1 453 161,45		25,00	
3326	523 870,74	1 453 169,16		25,00	
3327	523 937,44	1 453 170,13		25,00	
3328	523 990,05	1 453 167,20		25,00	
3329	524 036,90	1 453 158,23		25,00	
3330	524 083,39	1 453 143,06		25,00	
3331	524 143,89	1 453 118,96		25,00	
3332	524 262,02	1 453 054,03		25,00	
3333	524 344,83	1 453 000,32		25,00	
3334	524 403,68	1 452 971,23		25,00	
3335	524 461,63	1 452 949,57		25,00	
3336	524 523,27	1 452 931,43		25,00	
3337	524 585,11	1 452 921,74		25,00	
3338	524 647,97	1 452 919,28		25,00	
3339	524 710,42	1 452 919,09		25,00	
3340	524 775,21	1 452 926,80		25,00	
3341	524 835,98	1 452 941,23		25,00	
3342	524 896,00	1 452 961,19		25,00	
3343	525 107,57	1 453 052,18		25,00	
3344	525 168,87	1 453 073,01		25,00	
3345	525 226,34	1 453 087,57		25,00	
3346	525 418,63	1 453 129,86		25,00	
3347	525 478,76	1 453 139,32		25,00	
3348	525 577,74	1 453 150,88		25,00	
3349	525 675,75	1 453 161,42		25,00	
3350	525 823,87	1 453 181,62		25,00	
3351	525 888,89	1 453 195,37		25,00	
3352	525 949,51	1 453 214,19		25,00	
3353	526 006,85	1 453 239,21		25,00	
3354	526 061,96	1 453 270,88		25,00	
3355	526 115,47	1 453 307,25		25,00	
3356	526 161,73	1 453 350,78		25,00	
3357	526 191,12	1 453 384,38		25,00	
3358	526 194,31	1 453 389,40		25,00	
3359	526 198,28	1 453 400,79		25,00	
3360	526 218,28	1 453 423,41		25,00	
3361	526 229,37	1 453 432,61		25,00	
3362	526 246,44	1 453 447,66		25,00	
3363	526 292,35	1 453 500,16		25,00	
3364	526 436,24	1 453 705,08		25,00	
3365	526 474,48	1 453 741,18		25,00	
3366	526 469,41	1 453 750,32		25,00	
3367	526 467,47	1 453 758,15		25,00	
3368	526 462,25	1 453 761,22		25,00	
3369	526 469,00	1 453 766,42		25,00	
3370	526 480,24	1 453 767,36		25,00	
3371	526 483,39	1 453 764,09		25,00	
3372	526 491,61	1 453 761,44		25,00	
3373	526 492,87	1 453 769,23		25,00	
3374	526 492,36	1 453 783,02		25,00	
3375	526 494,28	1 453 784,78		25,00	
3376	526 496,63	1 453 789,13		25,00	
3377	526 501,01	1 453 791,13		25,00	
3378	526 514,55	1 453 806,06		25,00	

**Раздел 2**

Сведения о местоположении границ объекта					
1	2	3	4	5	6
3379	526 522,78	1 453 818,56	Картометрический метод	25,00	—
3380	526 530,85	1 453 822,10		25,00	
3381	526 532,18	1 453 818,64		25,00	
3382	526 542,55	1 453 804,51		25,00	
3383	526 554,89	1 453 816,04		25,00	
3384	526 599,89	1 453 843,50		25,00	
3385	526 649,25	1 453 871,57		25,00	
3386	526 680,18	1 453 888,59		25,00	
3387	526 732,21	1 453 908,29		25,00	
3388	526 784,07	1 453 917,19		25,00	
3389	526 837,21	1 453 929,43		25,00	
3390	526 892,79	1 453 935,89		25,00	
3391	526 951,39	1 453 933,01		25,00	
3392	527 050,84	1 453 930,15		25,00	
3393	527 297,72	1 453 903,44		25,00	
3394	527 546,04	1 453 876,43		25,00	
3395	527 797,34	1 453 850,62		25,00	
3396	527 858,89	1 453 851,04		25,00	
3397	527 920,95	1 453 855,43		25,00	
3398	527 982,66	1 453 865,22		25,00	
3399	528 042,29	1 453 885,08		25,00	
3400	528 101,57	1 453 904,60		25,00	
3401	528 159,87	1 453 930,27		25,00	
3402	528 211,87	1 453 958,28		25,00	
3403	528 266,24	1 453 994,13		25,00	
3404	528 314,17	1 454 037,49		25,00	
3405	528 355,60	1 454 085,57		25,00	
3406	528 361,15	1 454 079,94		25,00	
3407	528 398,22	1 454 127,65		25,00	
3408	528 487,98	1 454 250,22		25,00	
3409	528 459,70	1 454 250,99		25,00	
3410	528 452,79	1 454 252,24		25,00	
3411	528 453,55	1 454 257,35		25,00	
3412	528 453,70	1 454 264,00		25,00	
3413	528 444,36	1 454 269,98		25,00	
3414	528 431,54	1 454 256,99		25,00	
3415	528 414,15	1 454 236,08		25,00	
3416	528 392,05	1 454 223,03		25,00	
3417	528 374,33	1 454 218,90		25,00	
3418	528 367,39	1 454 219,83		25,00	
3419	528 334,08	1 454 174,33		25,00	
3420	528 300,10	1 454 128,04		25,00	
3421	528 306,59	1 454 124,26		25,00	
3422	528 268,01	1 454 082,67		25,00	
3423	528 227,59	1 454 044,83		25,00	
3424	528 176,29	1 454 016,85		25,00	
3425	528 128,91	1 453 986,40		25,00	
3426	528 078,95	1 453 961,00		25,00	
3427	528 024,74	1 453 941,33		25,00	
3428	527 969,64	1 453 926,08		25,00	
3429	527 912,55	1 453 917,59		25,00	
3430	527 856,83	1 453 912,73		25,00	
3431	527 799,96	1 453 911,26		25,00	
3432	527 552,10	1 453 942,04		25,00	
3433	527 304,42	1 453 967,71		25,00	

**Раздел 2**

Сведения о местоположении границ объекта					
1	2	3	4	5	6
3434	527 056,18	1 453 993,42	Картометрический метод	25,00	—
3435	526 953,73	1 453 996,35		25,00	
3436	526 900,12	1 453 999,73		25,00	
3437	526 830,17	1 453 993,58		25,00	
3438	526 774,35	1 453 981,71		25,00	
3439	526 713,44	1 453 969,38		25,00	
3440	526 658,49	1 453 947,85		25,00	
3441	526 620,34	1 453 929,69		25,00	
3442	526 567,27	1 453 900,34		25,00	
3443	526 529,40	1 453 869,71		25,00	
3444	526 532,88	1 453 863,03		25,00	
3445	526 537,51	1 453 858,80		25,00	
3446	526 534,55	1 453 852,82		25,00	
3447	526 510,06	1 453 834,23		25,00	
3448	526 479,38	1 453 807,03		25,00	
3449	526 463,13	1 453 791,51		25,00	
3450	526 446,00	1 453 776,08		25,00	
3451	526 445,28	1 453 773,44		25,00	
3452	526 443,38	1 453 775,68		25,00	
3453	526 437,22	1 453 788,22		25,00	
3454	526 430,70	1 453 795,51		25,00	
3455	526 422,70	1 453 786,90		25,00	
3456	526 385,58	1 453 744,43		25,00	
3457	526 242,70	1 453 539,83		25,00	
3458	526 200,99	1 453 486,84		25,00	
3459	526 160,70	1 453 439,44		25,00	
3460	526 115,89	1 453 398,43		25,00	
3461	526 074,39	1 453 358,84		25,00	
3462	526 027,70	1 453 325,29		25,00	
3463	525 978,62	1 453 297,22		25,00	
3464	525 927,00	1 453 274,90		25,00	
3465	525 871,42	1 453 255,99		25,00	
3466	525 816,36	1 453 244,90		25,00	
3467	525 669,73	1 453 226,22		25,00	
3468	525 570,69	1 453 214,36		25,00	
3469	525 469,69	1 453 202,49		25,00	
3470	525 407,44	1 453 191,83		25,00	
3471	525 210,27	1 453 148,80		25,00	
3472	525 150,85	1 453 135,54		25,00	
3473	525 084,04	1 453 112,22		25,00	
3474	524 872,12	1 453 020,24		25,00	
3475	524 818,32	1 453 002,93		25,00	
3476	524 763,48	1 452 990,68		25,00	
3477	524 707,07	1 452 983,51		25,00	
3478	524 649,44	1 452 983,35		25,00	
3479	524 592,13	1 452 985,33		25,00	
3480	524 536,00	1 452 995,26		25,00	
3481	524 481,36	1 453 009,91		25,00	
3482	524 429,42	1 453 030,84		25,00	
3483	524 378,20	1 453 056,11		25,00	
3484	524 293,71	1 453 109,18		25,00	
3485	524 227,15	1 453 150,51		25,00	
3486	524 169,91	1 453 175,89		25,00	
3487	524 106,77	1 453 202,37		25,00	
3488	524 052,46	1 453 221,99		25,00	

**Раздел 2**

<b>Сведения о местоположении границ объекта</b>					
<b>1</b>	<b>2</b>	<b>3</b>	<b>4</b>	<b>5</b>	<b>6</b>
3489	523 998,18	1 453 230,82	Картометрический метод	25,00	—
3490	523 940,78	1 453 234,45		25,00	
3491	523 865,67	1 453 232,80		25,00	
3492	523 776,14	1 453 223,58		25,00	
3493	523 527,90	1 453 191,89		25,00	
3494	523 278,07	1 453 161,58		25,00	
3495	523 031,56	1 453 133,22		25,00	
3496	522 788,06	1 453 103,12		25,00	
3497	522 537,88	1 453 073,15		25,00	
3498	522 479,02	1 453 070,71		25,00	
3499	522 420,99	1 453 066,93		25,00	
3500	522 366,70	1 453 071,80		25,00	
3501	522 133,48	1 453 150,08		25,00	
3502	522 075,41	1 453 169,99		25,00	
3503	522 026,44	1 453 183,78		25,00	
3504	521 974,14	1 453 189,25		25,00	
3505	521 923,34	1 453 186,46		25,00	
3506	521 809,04	1 453 174,17		25,00	
3507	521 730,87	1 453 163,32		25,00	
3508	521 726,28	1 453 190,54		25,00	
3509	521 626,22	1 453 166,73		25,00	
3510	521 569,42	1 453 158,79		25,00	
3511	521 542,80	1 453 156,32		25,00	
3512	521 545,42	1 453 149,89		25,00	
3513	521 544,68	1 453 130,34		25,00	
3514	521 543,91	1 453 109,46		25,00	
3515	521 542,41	1 453 098,81		25,00	
3516	521 534,76	1 453 092,70		25,00	
3517	521 477,89	1 453 078,39		25,00	
3518	521 461,06	1 453 079,62		25,00	
3519	521 458,08	1 453 087,67		25,00	
3520	521 463,19	1 453 102,26		25,00	
3521	521 467,97	1 453 123,98		25,00	
3522	521 465,00	1 453 139,69		25,00	
3523	521 459,99	1 453 153,45		25,00	
3524	521 451,17	1 453 157,59		25,00	
3525	521 438,21	1 453 153,34		25,00	
3526	521 429,70	1 453 148,14		25,00	
3527	521 406,08	1 453 116,06		25,00	
3528	521 399,65	1 453 102,81		25,00	
3529	521 370,11	1 453 089,49		25,00	
3530	521 353,46	1 453 076,41		25,00	
3531	521 344,55	1 453 075,21		25,00	
3532	521 327,66	1 453 064,76		25,00	
3533	521 315,22	1 453 065,40		25,00	
3534	521 305,67	1 453 050,88		25,00	
3535	521 278,04	1 453 045,98		25,00	
3536	521 257,00	1 453 036,96		25,00	
3537	521 256,49	1 453 032,08		25,00	
3538	521 251,48	1 453 025,04		25,00	
3539	521 161,40	1 453 004,22		25,00	
3540	521 153,41	1 453 005,23		25,00	
3541	521 150,33	1 453 007,51		25,00	
3542	521 150,86	1 453 012,39		25,00	
3543	521 159,90	1 453 022,47		25,00	



**Раздел 2**

Сведения о местоположении границ объекта					
1	2	3	4	5	6
3544	521 163,50	1 453 025,08	Картометрический метод	25,00	—
3545	521 162,72	1 453 031,77		25,00	
3546	521 141,99	1 453 027,77		25,00	
3547	521 074,08	1 453 013,41		25,00	
3228	521 011,62	1 452 987,58		25,00	
Терзона ТИ(12)					
3548	551 214,12	1 450 326,20	Картометрический метод	25,00	—
3549	551 216,92	1 450 305,92		25,00	
3550	551 221,24	1 450 293,84		25,00	
3551	551 227,84	1 450 284,32		25,00	
3552	551 235,60	1 450 278,06		25,00	
3553	551 247,20	1 450 272,26		25,00	
3554	551 263,82	1 450 266,54		25,00	
3555	551 273,66	1 450 263,30		25,00	
3556	551 272,42	1 450 243,44		25,00	
3557	551 273,04	1 450 165,40		25,00	
3558	551 288,12	1 450 154,70		25,00	
3559	551 300,62	1 450 146,12		25,00	
3560	551 329,56	1 450 146,73		25,00	
3561	551 329,08	1 450 118,83		25,00	
3562	551 344,96	1 450 113,24		25,00	
3563	551 344,92	1 450 097,60		25,00	
3564	551 345,22	1 450 095,00		25,00	
3565	551 375,24	1 450 094,10		25,00	
3566	551 379,86	1 450 089,68		25,00	
3567	551 452,17	1 450 060,36		25,00	
3568	551 531,12	1 449 994,24		25,00	
3569	551 555,86	1 449 973,48		25,00	
3570	551 601,72	1 449 944,08		25,00	
3571	551 605,67	1 450 085,05		25,00	
3572	551 616,27	1 450 084,32		25,00	
3573	551 621,28	1 450 091,94		25,00	
3574	551 621,51	1 450 100,45		25,00	
3575	551 623,67	1 450 182,13		25,00	
3576	551 625,97	1 450 187,33		25,00	
3577	551 660,96	1 450 187,05		25,00	
3578	551 660,98	1 450 189,05		25,00	
3579	551 661,02	1 450 199,45		25,00	
3580	551 661,37	1 450 235,95		25,00	
3581	551 599,50	1 450 237,81		25,00	
3582	551 535,00	1 450 232,44		25,00	
3583	551 507,48	1 450 246,87		25,00	
3584	551 506,66	1 450 248,69		25,00	
3585	551 498,01	1 450 276,73		25,00	
3586	551 488,93	1 450 271,44		25,00	
3587	551 488,47	1 450 268,91		25,00	
3588	551 400,73	1 450 272,47		25,00	
3589	551 387,66	1 450 272,58		25,00	
3590	551 376,26	1 450 271,52		25,00	
3591	551 379,48	1 450 380,50		25,00	
3592	551 379,58	1 450 386,21		25,00	
3593	551 378,71	1 450 397,39		25,00	
3594	551 380,66	1 450 414,22		25,00	
3595	551 331,84	1 450 518,86		25,00	
3596	551 320,14	1 450 521,26		25,00	

**Раздел 2**

<b>Сведения о местоположении границ объекта</b>					
<b>1</b>	<b>2</b>	<b>3</b>	<b>4</b>	<b>5</b>	<b>6</b>
3597	551 318,52	1 450 527,88	Картометрический метод	25,00	—
3598	551 306,38	1 450 548,20		25,00	
3599	551 293,32	1 450 566,76		25,00	
3600	551 282,82	1 450 589,52		25,00	
3601	551 266,92	1 450 601,44		25,00	
3602	551 258,59	1 450 604,46		25,00	
3603	551 245,93	1 450 634,74		25,00	
3604	551 205,68	1 450 618,75		25,00	
3605	551 194,86	1 450 614,52		25,00	
3606	551 162,98	1 450 598,48		25,00	
3607	551 105,18	1 450 570,18		25,00	
3608	551 077,02	1 450 561,06		25,00	
3609	551 054,59	1 450 584,32		25,00	
3610	551 027,25	1 450 574,70		25,00	
3611	551 027,91	1 450 540,52		25,00	
3612	551 028,83	1 450 497,06		25,00	
3613	551 027,59	1 450 417,46		25,00	
3614	551 027,41	1 450 355,13		25,00	
3615	551 025,02	1 450 338,34		25,00	
3616	551 188,04	1 450 219,74		25,00	
3617	551 172,44	1 450 120,00		25,00	
3618	551 171,00	1 450 110,72		25,00	
3619	551 168,16	1 450 086,58		25,00	
3620	551 163,09	1 450 040,58		25,00	
3621	551 148,28	1 449 981,40		25,00	
3622	551 128,60	1 449 943,70		25,00	
3623	551 092,01	1 449 902,86		25,00	
3624	551 024,68	1 449 850,44		25,00	
3625	551 008,82	1 449 836,17		25,00	
3626	550 991,87	1 449 815,01		25,00	
3627	550 978,06	1 449 790,56		25,00	
3628	550 969,00	1 449 766,89		25,00	
3629	550 959,92	1 449 730,95		25,00	
3630	550 961,93	1 449 730,32		25,00	
3631	550 973,82	1 449 765,28		25,00	
3632	550 986,56	1 449 795,30		25,00	
3633	550 996,45	1 449 811,99		25,00	
3634	551 012,87	1 449 832,49		25,00	
3635	551 038,46	1 449 854,35		25,00	
3636	551 081,48	1 449 882,77		25,00	
3637	551 117,74	1 449 912,58		25,00	
3638	551 135,83	1 449 934,06		25,00	
3639	551 151,75	1 449 926,17		25,00	
3640	551 163,47	1 449 942,79		25,00	
3641	551 186,93	1 450 017,36		25,00	
3642	551 224,04	1 449 940,92		25,00	
3643	551 238,67	1 449 896,26		25,00	
3644	551 222,18	1 449 873,36		25,00	
3645	551 236,42	1 449 818,04		25,00	
3646	551 257,64	1 449 816,92		25,00	
3647	551 260,37	1 449 884,18		25,00	
3648	551 247,32	1 449 945,09		25,00	
3649	551 209,72	1 450 010,42		25,00	
3650	551 197,70	1 450 045,12		25,00	
3651	551 195,34	1 450 067,73		25,00	

**Раздел 2**

Сведения о местоположении границ объекта					
1	2	3	4	5	6
3652	551 191,23	1 450 107,02	Картометрический метод	25,00	—
3653	551 190,69	1 450 112,13		25,00	
3548	551 214,12	1 450 326,20		25,00	
Терзона ТИ(13)					
3654	550 786,47	1 450 486,15	Картометрический метод	25,00	—
3655	550 735,82	1 450 523,28		25,00	
3656	550 735,13	1 450 522,32		25,00	
3657	550 733,23	1 450 523,71		25,00	
3658	550 733,91	1 450 524,67		25,00	
3659	550 721,36	1 450 533,87		25,00	
3660	550 723,78	1 450 537,19		25,00	
3661	550 721,71	1 450 538,69		25,00	
3662	550 719,30	1 450 535,38		25,00	
3663	550 614,90	1 450 611,89		25,00	
3664	550 614,61	1 450 611,51		25,00	
3665	550 612,71	1 450 612,91		25,00	
3666	550 612,98	1 450 613,28		25,00	
3667	550 591,06	1 450 629,36		25,00	
3668	550 593,09	1 450 632,15		25,00	
3669	550 591,02	1 450 633,65		25,00	
3670	550 589,00	1 450 630,87		25,00	
3671	550 563,34	1 450 649,67		25,00	
3672	550 524,29	1 450 597,31		25,00	
3673	550 586,68	1 450 551,95		25,00	
3674	550 572,36	1 450 537,99		25,00	
3675	550 570,30	1 450 477,96		25,00	
3676	550 697,37	1 450 413,68		25,00	
3677	550 727,13	1 450 418,44		25,00	
3678	550 744,54	1 450 389,14		25,00	
3679	550 734,12	1 450 313,54		25,00	
3680	550 735,02	1 450 308,68		25,00	
3681	550 774,50	1 450 283,75		25,00	
3682	550 799,34	1 450 255,66		25,00	
3683	550 807,13	1 450 264,77		25,00	
3684	550 837,72	1 450 261,98		25,00	
3685	550 849,44	1 450 277,19		25,00	
3686	550 843,37	1 450 281,14		25,00	
3687	550 881,25	1 450 329,55		25,00	
3688	550 960,63	1 450 465,67		25,00	
3689	550 954,63	1 450 504,80		25,00	
3690	550 941,34	1 450 525,36		25,00	
3691	551 007,27	1 450 667,22		25,00	
3692	550 994,04	1 450 715,22		25,00	
3693	550 985,34	1 450 746,08		25,00	
3694	550 974,00	1 450 773,92		25,00	
3695	550 963,16	1 450 777,10		25,00	
3696	550 909,46	1 450 792,94		25,00	
3697	550 911,48	1 450 825,16		25,00	
3698	550 879,16	1 450 835,28		25,00	
3699	550 806,90	1 450 873,18		25,00	
3700	550 799,54	1 450 877,20		25,00	
3701	550 674,04	1 450 945,84		25,00	
3702	550 658,84	1 450 916,22		25,00	
3703	550 628,02	1 450 847,74		25,00	
3704	550 637,40	1 450 814,34		25,00	

**Раздел 2**

Сведения о местоположении границ объекта					
1	2	3	4	5	6
3705	550 676,36	1 450 797,04	Картометрический метод	25,00	—
3706	550 674,76	1 450 785,50		25,00	
3707	550 663,14	1 450 693,68		25,00	
3708	550 681,08	1 450 682,28		25,00	
3709	550 776,76	1 450 619,64		25,00	
3710	550 831,94	1 450 584,00		25,00	
3711	550 858,80	1 450 566,24		25,00	
3654	550 786,47	1 450 486,15		25,00	
Терзона ТИ(14)					
3712	551 752,72	1 452 313,97	Картометрический метод	25,00	—
3713	551 769,08	1 452 341,22		25,00	
3714	551 678,33	1 452 390,94		25,00	
3715	551 672,25	1 452 385,48		25,00	
3716	551 666,76	1 452 385,00		25,00	
3717	551 605,80	1 452 302,55		25,00	
3718	551 584,55	1 452 265,19		25,00	
3719	551 576,29	1 452 265,58		25,00	
3720	551 566,05	1 452 266,06		25,00	
3721	551 562,53	1 452 260,12		25,00	
3722	551 560,33	1 452 253,96		25,00	
3723	551 551,66	1 452 230,74		25,00	
3724	551 534,29	1 452 237,70		25,00	
3725	551 531,99	1 452 231,16		25,00	
3726	551 528,60	1 452 208,08		25,00	
3727	551 528,05	1 452 207,14		25,00	
3728	551 521,76	1 452 211,66		25,00	
3729	551 491,73	1 452 146,37		25,00	
3730	551 512,13	1 452 108,88		25,00	
3731	551 655,26	1 452 136,30		25,00	
3732	551 646,21	1 452 140,56		25,00	
3733	551 649,00	1 452 147,50		25,00	
3734	551 665,38	1 452 150,52		25,00	
3735	551 670,61	1 452 163,80		25,00	
3736	551 671,91	1 452 170,95		25,00	
3712	551 752,72	1 452 313,97		25,00	
Терзона ТИ(15)					
3737	551 565,21	1 453 681,59	Картометрический метод	25,00	—
3738	551 291,71	1 453 795,05		25,00	
3739	551 203,02	1 453 592,10		25,00	
3740	551 273,73	1 453 562,45		25,00	
3741	551 303,54	1 453 636,36		25,00	
3742	551 397,95	1 453 699,23		25,00	
3743	551 432,79	1 453 652,11		25,00	
3744	551 524,01	1 453 608,86		25,00	
3745	551 490,09	1 453 524,50		25,00	
3746	551 497,93	1 453 520,37		25,00	
3737	551 565,21	1 453 681,59		25,00	
Терзона ТИ(16)					
3747	550 581,40	1 450 680,40	Картометрический метод	25,00	—
3748	550 626,06	1 450 815,32		25,00	
3749	550 621,18	1 450 834,84		25,00	
3750	550 611,84	1 450 836,42		25,00	
3751	550 553,12	1 450 790,62		25,00	
3752	550 528,62	1 450 708,16		25,00	
3747	550 581,40	1 450 680,40		25,00	

**Раздел 2**

Сведения о местоположении границ объекта					
1	2	3	4	5	6
Терзона ТИ(17)					
3753	551 415,91	1 452 835,70	Картометрический метод	25,00	—
3754	551 428,88	1 452 839,87		25,00	
3755	551 456,29	1 452 903,68		25,00	
3756	551 447,27	1 452 941,29		25,00	
3757	551 435,56	1 452 931,12		25,00	
3758	551 397,78	1 452 898,30		25,00	
3759	551 389,65	1 452 888,55		25,00	
3760	551 387,88	1 452 886,73		25,00	
3761	551 370,73	1 452 872,04		25,00	
3762	551 361,28	1 452 863,70		25,00	
3763	551 340,04	1 452 846,29		25,00	
3764	551 393,45	1 452 842,63		25,00	
3753	551 415,91	1 452 835,70	25,00		
Терзона ТИ(18)					
3765	552 237,56	1 450 104,76	Картометрический метод	25,00	—
3766	552 222,34	1 450 101,85		25,00	
3767	552 222,09	1 450 059,62		25,00	
3768	552 208,64	1 450 059,61		25,00	
3769	552 210,32	1 450 044,03		25,00	
3770	552 245,12	1 450 031,55		25,00	
3771	552 243,70	1 450 017,62		25,00	
3772	552 259,43	1 450 019,28		25,00	
3773	552 261,22	1 450 027,70		25,00	
3774	552 277,94	1 450 038,47		25,00	
3775	552 285,45	1 450 057,10		25,00	
3776	552 285,77	1 450 076,30		25,00	
3777	552 283,30	1 450 101,73		25,00	
3765	552 237,56	1 450 104,76		25,00	
Терзона ТИ(19)					
3778	550 717,73	1 451 039,32	Картометрический метод	25,00	—
3779	550 742,28	1 451 030,17		25,00	
3780	550 765,80	1 451 040,86		25,00	
3781	550 767,45	1 451 037,21		25,00	
3782	550 742,43	1 451 025,85		25,00	
3783	550 719,62	1 451 034,35		25,00	
3784	550 719,94	1 451 032,82		25,00	
3785	550 773,72	1 451 006,22		25,00	
3786	550 788,08	1 451 040,16		25,00	
3787	550 745,54	1 451 096,78		25,00	
3788	550 707,42	1 451 039,62		25,00	
3778	550 717,73	1 451 039,32		25,00	
Терзона ТИ(20)					
3789	551 267,34	1 452 605,06	Картометрический метод	25,00	—
3790	551 269,40	1 452 617,24		25,00	
3791	551 266,40	1 452 617,22		25,00	
3792	551 249,89	1 452 630,43		25,00	
3793	551 248,74	1 452 632,07		25,00	
3794	551 248,02	1 452 633,92		25,00	
3795	551 249,56	1 452 651,92		25,00	
3796	551 252,03	1 452 655,02		25,00	
3797	551 236,54	1 452 655,72		25,00	
3798	551 190,32	1 452 656,86		25,00	
3799	551 190,31	1 452 655,43		25,00	
3800	551 190,04	1 452 630,63		25,00	

**Раздел 2**

Сведения о местоположении границ объекта					
1	2	3	4	5	6
3801	551 189,87	1 452 615,36	Картометрический метод	25,00	—
3802	551 246,89	1 452 595,63		25,00	
3803	551 247,35	1 452 610,78		25,00	
3789	551 267,34	1 452 605,06		25,00	
Терзона ТИ(21)					
3804	551 206,53	1 452 805,67	Картометрический метод	25,00	—
3805	551 208,42	1 452 754,61		25,00	
3806	551 207,97	1 452 739,03		25,00	
3807	551 206,87	1 452 712,65		25,00	
3808	551 233,17	1 452 712,21		25,00	
3809	551 236,18	1 452 729,50		25,00	
3810	551 235,32	1 452 758,44		25,00	
3811	551 242,38	1 452 758,17		25,00	
3812	551 243,26	1 452 804,01		25,00	
3804	551 206,53	1 452 805,67		25,00	
3. Сведения о характерных точках части (частей) границы объекта					
1	2	3	4	5	6
—	—	—	—	—	—

## Раздел 3

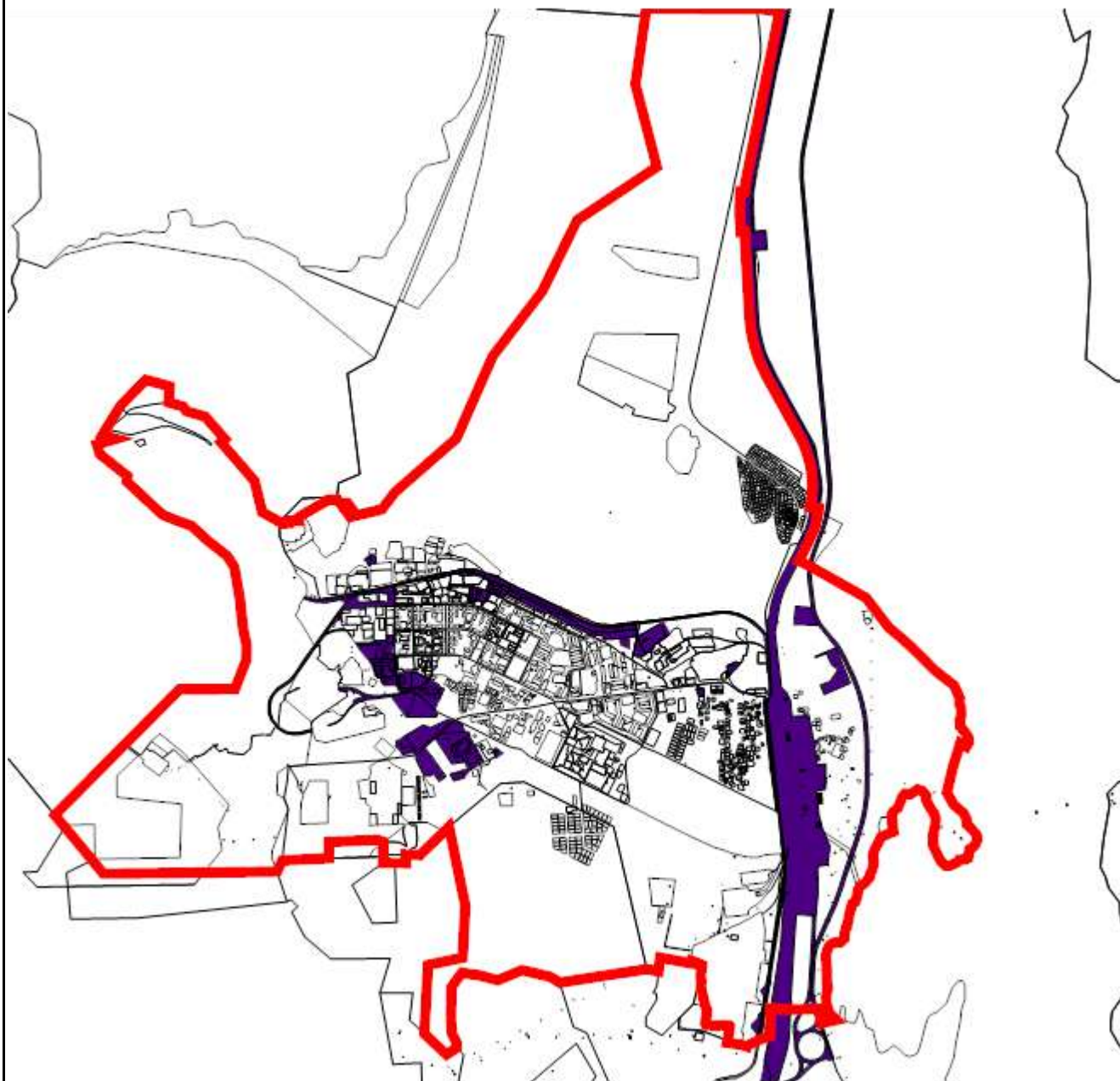
### Сведения о местоположении измененных (уточненных) границ объекта

## 1. Система координат МСК-51

## 2. Сведения о характерных точках границ объекта





Обозначение характерных точек границы	Существующие координаты, м		Измененные (уточненные) координаты, м		Метод определения координат характерной точки	Средняя квадратическа я погрешность положения характерной точки (Mt), м	Описание обозначения точки на местности (при наличии)
	X	Y	X	Y			
1	2	3	4	5	6	7	8
—	—	—	—	—	—	—	—
3. Сведения о характерных точках части (частей) границы объекта							
1	2	3	4	5	6	7	8
—	—	—	—	—	—	—	—

**Раздел 4**  
**План границ объекта**



**Масштаб 1:50 000**

**Используемые условные знаки и обозначения:**

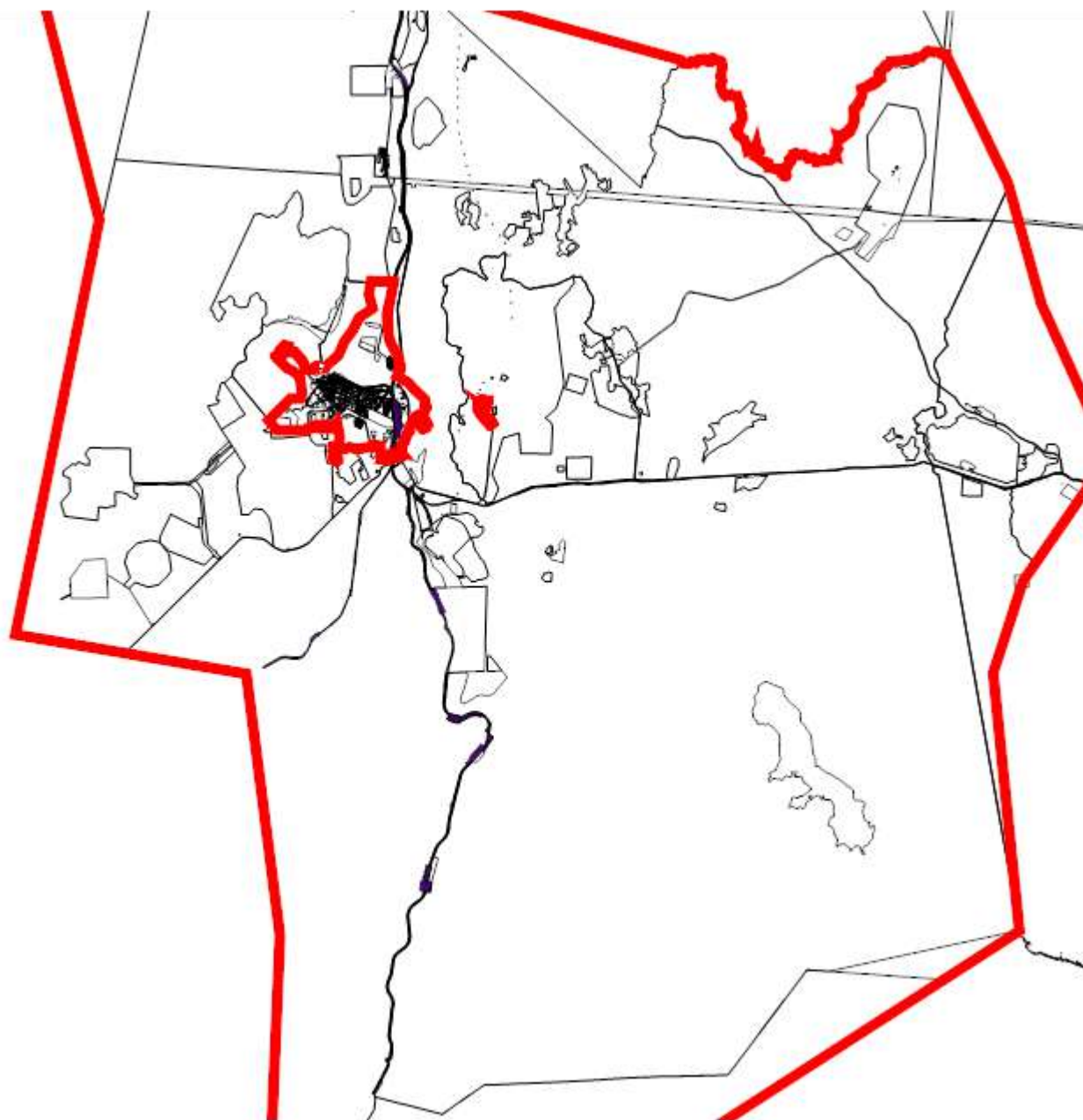
-  - Граница муниципального образования
-  - Граница населенного пункта
-  - Границы земельного участка
-  - ТИ - Зона размещения объектов транспортной инфраструктуры

Подпись \_\_\_\_\_ Дата « 24 » \_\_\_\_\_ мая 20 22 г.

Место для оттиска печати (при наличии) лица, составившего описание местоположения границ объекта







**Раздел 4**  
**План границ объекта**



**Масштаб 1:300 000**

**Используемые условные знаки и обозначения:**

-  - Граница муниципального образования
-  - Граница населенного пункта
-  - Границы земельного участка
-  - ТИ - Зона размещения объектов транспортной инфраструктуры

Подпись \_\_\_\_\_ Дата « 24 » \_\_\_\_\_ мая 20 22 г.

Место для оттиска печати (при наличии) лица, составившего описание местоположения границ объекта

Прохождение границы		Описание прохождения границы
от точки	до точки	
1	2	3
—	—	—

**ОПИСАНИЕ МЕСТОПОЛОЖЕНИЯ ГРАНИЦ**  
**Зона сельскохозяйственных угодий (СхУ)**

(наименование объекта, местоположение границ которого описано (далее - объект))

**Раздел 1**

Сведения об объекте		
№ п/п	Характеристики объекта	Описание характеристик
1	2	3
1	Местоположение объекта	Мурманская область, г Оленегорск
2	Площадь объекта ± величина погрешности определения площади ( $P \pm \Delta P$ )	18 379 441 м <sup>2</sup> ± 25 м <sup>2</sup>
3	Иные характеристики объекта	Вид объекта реестра границ: Территориальная зона

**Раздел 2**

Сведения о местоположении границ объекта					
1. Система координат    МСК-51					
2. Сведения о характерных точках границ объекта					
Обозначение характерных точек границ	Координаты, м		Метод определения координат характерной точки	Средняя квадратическая погрешность положения характерной точки (Mt), м	Описание обозначения точки на местности (при наличии)
	X	Y			
1	2	3	4	5	6
Терзона СхУ(1)					
1	564 869,53	1 454 733,49	Картометрический метод	25,00	—
2	564 659,33	1 454 981,51		25,00	
3	564 433,38	1 455 199,15		25,00	
4	564 069,93	1 455 418,91		25,00	
5	563 779,88	1 455 438,65		25,00	
6	563 553,02	1 455 595,12		25,00	
7	562 717,02	1 454 873,51		25,00	
8	562 743,21	1 454 582,42		25,00	
9	562 511,53	1 454 417,66		25,00	
10	562 751,61	1 454 123,30		25,00	
11	563 423,36	1 454 082,42		25,00	
12	564 326,80	1 454 206,31		25,00	
1	564 869,53	1 454 733,49		25,00	
Терзона СхУ(2)					
13	550 899,50	1 462 610,18	Картометрический метод	25,00	—
14	550 914,82	1 462 501,55		25,00	
15	551 068,56	1 462 476,15		25,00	
16	551 065,91	1 462 316,49		25,00	
17	551 238,95	1 462 421,96		25,00	
18	551 357,58	1 462 345,82		25,00	
19	552 381,79	1 462 134,70		25,00	
20	552 533,04	1 462 303,28		25,00	
21	552 444,74	1 462 487,27		25,00	
22	552 468,80	1 462 561,02		25,00	
23	552 633,86	1 462 529,73		25,00	
24	552 708,83	1 462 574,10		25,00	
25	552 743,62	1 462 949,98		25,00	
26	552 025,65	1 463 036,18		25,00	
27	552 012,06	1 462 905,22		25,00	
28	551 720,94	1 462 910,11		25,00	
29	551 646,84	1 462 917,05		25,00	
30	551 579,00	1 462 958,12		25,00	
31	551 545,61	1 463 010,01		25,00	
32	551 605,63	1 463 185,82		25,00	
33	551 686,21	1 463 224,39		25,00	
34	551 778,38	1 463 274,18		25,00	
35	551 777,34	1 463 211,45		25,00	
36	551 874,09	1 463 192,72		25,00	
37	551 885,31	1 463 181,12		25,00	
38	551 767,23	1 463 633,70		25,00	
39	551 677,42	1 463 726,47		25,00	
40	551 559,07	1 463 819,72		25,00	
41	551 343,49	1 463 903,19		25,00	
42	551 131,83	1 463 878,22		25,00	
43	551 082,44	1 463 998,83		25,00	
44	551 008,71	1 464 028,59		25,00	

**Раздел 2**

Сведения о местоположении границ объекта					
1	2	3	4	5	6
45	550 956,97	1 464 006,64	Картометрический метод	25,00	—
46	550 905,02	1 463 973,29		25,00	
47	550 842,04	1 463 962,94		25,00	
48	550 460,25	1 464 351,50		25,00	
49	550 408,69	1 464 340,96		25,00	
50	550 389,89	1 463 896,38		25,00	
51	550 461,72	1 463 752,58		25,00	
52	550 483,98	1 463 717,98		25,00	
53	550 482,56	1 463 632,44		25,00	
54	550 481,71	1 463 581,13		25,00	
13	550 899,50	1 462 610,18		25,00	
Терзона СхУ(3)					
55	554 164,76	1 461 831,08	Картометрический метод	25,00	—
56	554 087,60	1 461 876,87		25,00	
57	554 075,61	1 461 825,16		25,00	
58	553 754,77	1 461 945,47		25,00	
59	553 713,47	1 461 916,51		25,00	
60	553 584,06	1 461 944,63		25,00	
61	553 623,38	1 462 077,42		25,00	
62	553 539,29	1 462 152,97		25,00	
63	553 656,75	1 462 299,28		25,00	
64	553 919,56	1 462 706,35		25,00	
65	553 857,17	1 462 748,18		25,00	
66	553 830,71	1 462 718,97		25,00	
67	553 457,20	1 462 795,67		25,00	
68	553 419,18	1 462 740,69		25,00	
69	553 352,89	1 462 771,47		25,00	
70	553 357,96	1 462 852,94		25,00	
71	553 391,35	1 462 852,38		25,00	
72	553 399,69	1 462 907,85		25,00	
73	553 518,59	1 462 916,97		25,00	
74	553 486,62	1 463 002,76		25,00	
75	553 158,05	1 463 104,66		25,00	
76	553 141,12	1 462 978,91		25,00	
77	553 089,12	1 462 976,08		25,00	
78	553 084,30	1 462 909,43		25,00	
79	553 106,56	1 462 909,06		25,00	
80	553 103,17	1 462 705,23		25,00	
81	553 302,88	1 462 664,80		25,00	
82	553 286,32	1 462 561,29		25,00	
83	553 378,88	1 462 548,61		25,00	
84	553 293,75	1 462 338,74		25,00	
85	553 175,35	1 462 359,26		25,00	
86	553 080,33	1 462 223,70		25,00	
87	553 048,00	1 462 064,84		25,00	
88	553 158,36	1 462 007,38		25,00	
89	553 161,40	1 461 966,55		25,00	
90	553 242,21	1 461 917,00		25,00	
91	553 218,91	1 461 854,38		25,00	
92	553 403,03	1 461 769,73		25,00	
93	553 423,06	1 461 858,36		25,00	
94	553 662,60	1 461 757,96		25,00	
95	553 723,68	1 461 860,73		25,00	
96	553 760,47	1 461 841,58		25,00	
97	553 800,96	1 461 822,37		25,00	

**Раздел 2**

Сведения о местоположении границ объекта					
1	2	3	4	5	6
98	553 814,95	1 461 770,24	Картометрический метод	25,00	—
99	553 832,93	1 461 736,56		25,00	
100	554 083,84	1 461 650,80		25,00	
101	554 126,19	1 461 742,77		25,00	
55	554 164,76	1 461 831,08		25,00	
Терзона СхУ(4)					
102	549 932,70	1 469 188,80	Картометрический метод	25,00	—
103	549 991,75	1 469 487,08		25,00	
104	550 162,14	1 469 432,89		25,00	
105	550 327,93	1 469 789,44		25,00	
106	550 284,64	1 469 932,77		25,00	
107	550 309,18	1 470 035,02		25,00	
108	550 349,13	1 470 034,35		25,00	
109	550 451,87	1 470 032,63		25,00	
110	550 494,99	1 469 877,90		25,00	
111	550 499,17	1 469 786,57		25,00	
112	550 530,58	1 469 614,93		25,00	
113	550 611,84	1 469 351,19		25,00	
114	551 044,11	1 469 594,91		25,00	
115	551 126,03	1 469 371,09		25,00	
116	550 603,40	1 468 843,70		25,00	
117	550 698,45	1 468 722,32		25,00	
118	550 442,49	1 468 093,49		25,00	
119	550 233,88	1 467 908,76		25,00	
120	550 079,67	1 467 905,65		25,00	
121	550 129,71	1 467 824,96		25,00	
122	550 157,12	1 467 756,05		25,00	
123	550 132,30	1 467 636,69		25,00	
124	550 096,72	1 467 557,43		25,00	
125	550 020,72	1 467 450,33		25,00	
126	549 992,85	1 467 490,73		25,00	
127	549 937,66	1 467 605,73		25,00	
128	549 733,31	1 467 677,61		25,00	
129	549 654,53	1 467 747,38		25,00	
130	549 591,74	1 467 748,43		25,00	
131	549 522,49	1 467 703,96		25,00	
132	549 346,71	1 467 433,12		25,00	
133	549 396,75	1 467 352,44		25,00	
134	549 493,03	1 467 305,19		25,00	
135	549 428,62	1 467 209,30		25,00	
136	549 343,67	1 467 250,65		25,00	
137	549 168,05	1 467 333,46		25,00	
138	548 929,17	1 467 388,80		25,00	
139	548 824,25	1 467 259,37		25,00	
140	548 583,75	1 467 217,78		25,00	
141	548 499,95	1 467 195,37		25,00	
142	548 531,91	1 467 190,13		25,00	
143	548 463,32	1 467 185,58		25,00	
144	548 338,31	1 467 221,90		25,00	
145	548 459,82	1 467 201,96		25,00	
146	548 447,42	1 467 259,99		25,00	
147	548 602,68	1 467 325,83		25,00	
148	548 712,74	1 467 420,95		25,00	
149	548 846,96	1 467 595,52		25,00	
150	548 905,65	1 467 691,49		25,00	

**Раздел 2**

Сведения о местоположении границ объекта					
1	2	3	4	5	6
151	548 953,12	1 467 799,07	Картометрический метод	25,00	—
152	549 028,55	1 467 871,96		25,00	
153	549 146,12	1 468 075,32		25,00	
154	549 230,48	1 468 341,98		25,00	
102	549 932,70	1 469 188,80		25,00	
Терзона СхУ(5)					
155	547 661,06	1 468 727,66	Картометрический метод	25,00	—
156	547 025,76	1 468 635,66		25,00	
157	547 266,24	1 469 019,46		25,00	
158	547 082,12	1 469 279,24		25,00	
159	547 188,28	1 469 482,78		25,00	
160	547 185,52	1 469 659,66		25,00	
161	547 769,78	1 470 117,58		25,00	
155	547 661,06	1 468 727,66		25,00	
Терзона СхУ(6)					
162	560 592,00	1 456 661,80	Картометрический метод	25,00	—
163	560 387,45	1 456 659,99		25,00	
164	560 351,47	1 456 647,49		25,00	
165	560 285,07	1 456 581,10		25,00	
166	560 258,17	1 456 494,89		25,00	
167	560 114,61	1 456 441,01		25,00	
168	560 107,35	1 456 354,89		25,00	
169	559 735,84	1 456 340,50		25,00	
170	559 714,33	1 456 245,41		25,00	
171	559 450,38	1 456 539,82		25,00	
172	559 324,83	1 456 362,12		25,00	
173	559 224,21	1 456 372,79		25,00	
174	559 091,38	1 456 410,50		25,00	
175	559 087,75	1 456 281,29		25,00	
176	559 633,49	1 456 074,78		25,00	
177	559 773,47	1 456 164,58		25,00	
178	559 909,92	1 456 011,99		25,00	
179	560 132,54	1 456 038,89		25,00	
180	560 319,25	1 456 081,98		25,00	
181	560 586,66	1 456 566,71		25,00	
162	560 592,00	1 456 661,80	25,00		
Терзона СхУ(7)					
182	560 258,25	1 456 634,89	Картометрический метод	25,00	—
183	560 252,84	1 456 697,70		25,00	
184	560 179,17	1 456 695,90		25,00	
185	560 080,46	1 456 767,70		25,00	
186	559 918,85	1 457 096,18		25,00	
187	559 829,25	1 457 116,00		25,00	
188	559 604,86	1 457 124,87		25,00	
189	559 351,71	1 457 040,59		25,00	
190	559 321,15	1 457 071,11		25,00	
191	559 175,80	1 456 922,10		25,00	
192	558 949,63	1 457 101,58		25,00	
193	558 928,02	1 456 983,09		25,00	
194	558 879,56	1 456 886,21		25,00	
195	559 120,08	1 456 719,31		25,00	
196	559 130,87	1 456 622,28		25,00	
197	559 321,20	1 456 692,30		25,00	
198	559 619,11	1 456 742,60		25,00	
199	559 669,35	1 456 638,49		25,00	

**Раздел 2**

Сведения о местоположении границ объекта					
1	2	3	4	5	6
200	559 676,60	1 456 538,00	Картометрический метод	25,00	—
201	559 972,77	1 456 606,21		25,00	
202	560 033,86	1 456 713,92		25,00	
203	560 123,49	1 456 595,41		25,00	
182	560 258,25	1 456 634,89		25,00	
Терзона СхУ(8)					
204	560 907,02	1 459 571,09	Картометрический метод	25,00	—
205	561 088,64	1 459 531,48		25,00	
206	561 106,38	1 459 550,78		25,00	
207	561 083,55	1 459 567,06		25,00	
208	561 080,41	1 459 589,96		25,00	
209	561 091,10	1 459 617,88		25,00	
210	561 083,63	1 459 646,80		25,00	
211	561 062,74	1 459 689,41		25,00	
212	561 038,88	1 459 718,34		25,00	
213	561 051,54	1 459 739,67		25,00	
214	561 068,38	1 459 748,89		25,00	
215	561 101,93	1 459 742,85		25,00	
216	561 121,21	1 459 722,38		25,00	
217	561 128,53	1 459 892,58		25,00	
218	560 948,50	1 459 980,68		25,00	
219	560 891,91	1 460 240,52		25,00	
220	560 862,38	1 460 256,88		25,00	
221	560 811,96	1 460 266,92		25,00	
222	560 748,77	1 460 254,45		25,00	
223	560 644,45	1 460 230,86		25,00	
224	560 622,68	1 460 198,32		25,00	
225	560 487,73	1 460 153,38		25,00	
226	560 470,91	1 460 358,37		25,00	
227	559 997,04	1 460 447,30		25,00	
228	559 906,51	1 460 572,68		25,00	
229	559 861,99	1 460 643,41		25,00	
230	559 824,67	1 460 640,98		25,00	
231	559 823,93	1 460 581,49		25,00	
232	559 869,25	1 460 540,21		25,00	
233	559 866,02	1 460 389,30		25,00	
234	559 769,09	1 460 381,40		25,00	
235	559 765,51	1 460 243,72		25,00	
236	559 759,56	1 460 019,39		25,00	
237	559 217,39	1 460 004,31		25,00	
238	559 139,58	1 459 936,00		25,00	
239	558 742,64	1 459 966,20		25,00	
240	558 744,20	1 459 880,42		25,00	
241	558 679,08	1 459 881,98		25,00	
242	558 675,95	1 459 843,91		25,00	
243	558 729,92	1 459 832,78		25,00	
244	558 736,28	1 459 804,19		25,00	
245	558 726,73	1 459 720,08		25,00	
246	558 631,52	1 459 704,18		25,00	
247	558 693,41	1 459 564,51		25,00	
248	558 691,75	1 459 497,79		25,00	
249	558 644,15	1 459 437,41		25,00	
250	558 505,95	1 459 415,20		25,00	
251	558 494,93	1 459 507,31		25,00	
252	558 413,86	1 459 475,52		25,00	



**Раздел 2**

<b>Сведения о местоположении границ объекта</b>					
<b>1</b>	<b>2</b>	<b>3</b>	<b>4</b>	<b>5</b>	<b>6</b>
253	558 337,75	1 459 546,99	Картометрический метод	25,00	—
254	558 188,49	1 459 394,59		25,00	
255	558 237,74	1 459 334,22		25,00	
256	558 130,48	1 459 142,77		25,00	
257	558 205,86	1 459 084,90		25,00	
258	558 383,83	1 459 307,19		25,00	
259	558 498,10	1 459 278,59		25,00	
260	558 523,52	1 459 335,80		25,00	
261	558 728,33	1 459 400,92		25,00	
262	558 769,62	1 459 362,80		25,00	
263	558 818,75	1 459 359,59		25,00	
264	558 923,61	1 459 445,42		25,00	
265	558 961,67	1 459 104,01		25,00	
266	558 996,67	1 458 759,39		25,00	
267	558 656,93	1 458 691,08		25,00	
268	558 556,85	1 458 462,51		25,00	
269	558 418,68	1 458 406,91		25,00	
270	558 493,27	1 458 379,91		25,00	
271	558 596,49	1 458 229,08		25,00	
272	558 801,45	1 458 233,91		25,00	
273	559 039,50	1 458 437,09		25,00	
274	559 081,97	1 458 435,70		25,00	
275	559 126,87	1 458 427,58		25,00	
276	559 134,81	1 458 667,30		25,00	
277	559 079,24	1 458 769,02		25,00	
278	559 044,28	1 458 762,61		25,00	
279	558 996,65	1 459 131,02		25,00	
280	559 142,66	1 459 153,21		25,00	
281	559 161,76	1 459 105,60		25,00	
282	559 220,48	1 459 111,91		25,00	
283	559 231,73	1 459 173,91		25,00	
284	559 288,86	1 459 188,09		25,00	
285	559 279,32	1 459 402,50		25,00	
286	559 450,84	1 459 447,00		25,00	
287	559 495,18	1 459 405,68		25,00	
288	559 438,15	1 459 043,58		25,00	
289	559 588,89	1 459 024,60		25,00	
290	559 606,37	1 459 143,69		25,00	
291	559 669,15	1 459 146,91		25,00	
292	559 664,25	1 459 200,12		25,00	
293	559 550,85	1 459 188,90		25,00	
294	559 551,60	1 459 216,70		25,00	
295	559 587,34	1 459 246,92		25,00	
296	559 713,66	1 459 281,00		25,00	
297	559 715,93	1 459 364,41		25,00	
298	559 613,56	1 459 366,80		25,00	
299	559 598,43	1 459 498,61		25,00	
300	559 644,47	1 459 506,50		25,00	
301	559 619,94	1 459 597,79		25,00	
302	559 561,06	1 459 585,11		25,00	
303	559 531,78	1 459 759,80		25,00	
304	559 415,79	1 459 714,51		25,00	
305	559 335,68	1 459 847,91		25,00	
306	559 476,19	1 459 816,10		25,00	
307	559 895,37	1 459 753,42		25,00	

**Раздел 2**

Сведения о местоположении границ объекта					
1	2	3	4	5	6
308	560 306,63	1 459 705,80	Картометрический метод	25,00	—
309	560 783,88	1 459 678,20		25,00	
310	560 793,16	1 459 583,14		25,00	
311	560 855,40	1 459 573,00		25,00	
312	560 857,32	1 459 467,88		25,00	
313	560 965,52	1 459 471,68		25,00	
314	560 963,64	1 459 506,26		25,00	
315	560 896,98	1 459 523,26		25,00	
204	560 907,02	1 459 571,09		25,00	
Терзона СхУ(9)					
316	549 918,39	1 475 799,80	Картометрический метод	25,00	—
317	549 621,61	1 475 835,91		25,00	
318	549 571,35	1 476 030,62		25,00	
319	549 590,19	1 476 041,59		25,00	
320	549 528,94	1 476 200,21		25,00	
321	549 441,00	1 476 200,20		25,00	
322	549 521,12	1 475 947,40		25,00	
323	549 288,67	1 475 603,50		25,00	
324	549 323,22	1 475 484,18		25,00	
325	549 423,69	1 475 451,21		25,00	
326	549 502,22	1 475 328,69		25,00	
327	549 709,50	1 475 630,20		25,00	
328	549 814,70	1 475 617,61		25,00	
316	549 918,39	1 475 799,80		25,00	
Терзона СхУ(10)					
329	549 145,78	1 475 945,81	Картометрический метод	25,00	—
330	549 178,65	1 476 000,83		25,00	
331	549 097,11	1 476 288,22		25,00	
332	549 192,86	1 476 355,69		25,00	
333	549 203,91	1 476 442,12		25,00	
334	549 536,82	1 476 603,79		25,00	
335	549 445,66	1 476 798,49		25,00	
336	549 087,69	1 476 754,58		25,00	
337	549 013,86	1 476 965,00		25,00	
338	548 902,39	1 476 921,00		25,00	
339	548 886,66	1 476 950,91		25,00	
340	548 702,86	1 476 869,18		25,00	
341	548 701,38	1 476 834,71		25,00	
342	548 467,36	1 476 756,08		25,00	
343	548 454,84	1 476 362,02		25,00	
344	548 582,04	1 476 432,60		25,00	
345	548 621,25	1 476 377,68		25,00	
346	548 671,51	1 476 274,00		25,00	
347	548 779,85	1 476 220,61		25,00	
348	548 866,29	1 476 162,58		25,00	
349	548 973,03	1 476 209,72		25,00	
350	549 035,75	1 475 999,23		25,00	
329	549 145,78	1 475 945,81		25,00	
Терзона СхУ(11)					
351	553 955,23	1 462 727,97	Картометрический метод	25,00	—
352	553 997,71	1 462 777,21		25,00	
353	554 021,20	1 463 038,88		25,00	
354	554 234,54	1 463 210,71		25,00	
355	554 313,05	1 463 123,29		25,00	
356	554 401,23	1 463 147,40		25,00	

**Раздел 2**

Сведения о местоположении границ объекта					
1	2	3	4	5	6
357	554 436,16	1 463 215,12	Картометрический метод	25,00	—
358	554 439,06	1 463 255,79		25,00	
359	554 324,68	1 463 314,10		25,00	
360	554 328,37	1 463 422,51		25,00	
361	554 496,50	1 463 507,68		25,00	
362	554 459,37	1 463 764,70		25,00	
363	554 259,95	1 463 871,02		25,00	
364	554 264,31	1 463 911,70		25,00	
365	553 855,22	1 464 102,49		25,00	
366	553 815,90	1 464 194,21		25,00	
367	553 712,49	1 464 204,41		25,00	
368	553 677,65	1 464 136,02		25,00	
369	553 603,27	1 464 178,18		25,00	
370	553 561,10	1 464 236,41		25,00	
371	553 459,75	1 464 217,01		25,00	
372	553 350,64	1 464 072,21		25,00	
373	553 479,54	1 464 013,71		25,00	
374	553 339,78	1 463 809,81		25,00	
375	553 201,15	1 463 873,82		25,00	
376	553 050,07	1 463 673,32		25,00	
377	553 223,25	1 463 507,00		25,00	
378	553 258,24	1 463 288,60		25,00	
379	553 268,42	1 463 172,08		25,00	
380	553 457,65	1 463 103,73		25,00	
381	553 555,26	1 463 161,90		25,00	
382	553 689,16	1 463 121,09		25,00	
383	553 725,56	1 463 180,80		25,00	
384	553 840,65	1 463 111,00		25,00	
385	553 944,01	1 463 071,60		25,00	
386	553 946,93	1 462 977,02		25,00	
387	553 938,88	1 462 803,78		25,00	
388	553 904,93	1 462 750,74		25,00	
351	553 955,23	1 462 727,97		25,00	
Терзона СхУ(12)					
389	553 297,52	1 464 310,71	Картометрический метод	25,00	—
390	552 764,74	1 464 262,60		25,00	
391	552 339,48	1 464 239,30		25,00	
392	552 303,07	1 464 229,11		25,00	
393	552 238,97	1 464 208,81		25,00	
394	552 106,58	1 464 095,19		25,00	
395	551 914,44	1 464 166,51		25,00	
396	551 834,34	1 464 278,61		25,00	
397	551 818,31	1 464 360,21		25,00	
398	551 847,86	1 464 421,30		25,00	
399	551 891,06	1 464 546,60		25,00	
400	551 908,49	1 464 636,09		25,00	
401	551 937,74	1 464 711,81		25,00	
402	551 877,25	1 464 799,90		25,00	
403	551 666,12	1 464 767,90		25,00	
404	551 560,55	1 464 595,30		25,00	
405	551 374,92	1 464 605,50		25,00	
406	551 367,61	1 464 656,50		25,00	
407	551 267,95	1 464 655,81		25,00	
408	551 254,81	1 464 577,08		25,00	
409	551 047,95	1 464 639,69		25,00	

**Раздел 2**

Сведения о местоположении границ объекта					
1	2	3	4	5	6
410	550 676,81	1 464 735,81	Картометрический метод	25,00	—
411	550 440,92	1 464 766,38		25,00	
412	550 532,55	1 464 585,90		25,00	
413	550 574,93	1 464 451,89		25,00	
414	550 761,16	1 464 434,40		25,00	
415	550 803,43	1 464 318,00		25,00	
416	550 894,26	1 464 175,39		25,00	
417	551 178,18	1 464 106,41		25,00	
418	551 209,58	1 464 228,68		25,00	
419	551 316,16	1 464 242,90		25,00	
420	551 325,57	1 464 302,51		25,00	
421	551 648,84	1 464 316,60		25,00	
422	551 664,50	1 464 202,11		25,00	
423	551 733,52	1 464 195,82		25,00	
424	551 912,31	1 464 085,99		25,00	
425	551 866,79	1 464 028,00		25,00	
426	551 981,26	1 463 960,50		25,00	
427	552 042,50	1 463 999,71		25,00	
428	552 230,68	1 463 957,40		25,00	
429	552 251,12	1 463 886,80		25,00	
430	552 136,61	1 463 800,48		25,00	
431	552 251,12	1 463 522,89		25,00	
432	552 322,01	1 463 434,22		25,00	
433	552 655,45	1 463 381,79		25,00	
434	552 688,86	1 463 419,62		25,00	
435	552 739,88	1 463 380,29		25,00	
436	552 911,68	1 463 608,89		25,00	
437	553 372,41	1 464 169,01		25,00	
389	553 297,52	1 464 310,71		25,00	
Терзона СхУ(13)					
438	547 564,48	1 451 541,44	Картометрический метод	25,00	—
439	548 164,92	1 451 294,40		25,00	
440	548 482,66	1 451 663,34		25,00	
441	548 227,02	1 451 816,76		25,00	
442	547 973,30	1 451 643,94		25,00	
443	547 981,40	1 451 732,14		25,00	
444	548 022,64	1 451 765,52		25,00	
445	548 084,42	1 451 812,14		25,00	
446	548 105,18	1 451 839,00		25,00	
447	548 071,26	1 451 839,52		25,00	
448	548 023,14	1 451 799,48		25,00	
449	547 968,12	1 451 752,74		25,00	
450	547 919,82	1 451 699,12		25,00	
451	547 791,58	1 451 748,66		25,00	
452	547 730,92	1 451 776,76		25,00	
453	547 521,56	1 451 847,92		25,00	
454	547 675,24	1 452 137,82		25,00	
455	548 565,34	1 451 743,62		25,00	
456	548 611,30	1 451 640,98		25,00	
457	548 955,90	1 451 533,76		25,00	
458	549 002,26	1 451 458,30		25,00	
459	549 053,30	1 451 240,06		25,00	
460	548 975,80	1 451 050,94		25,00	
461	549 014,38	1 450 907,62		25,00	
462	549 032,70	1 450 771,42		25,00	

**Раздел 2**

Сведения о местоположении границ объекта					
1	2	3	4	5	6
463	548 922,90	1 450 691,56	Картометрический метод	25,00	—
464	548 671,70	1 450 688,60		25,00	
465	548 556,44	1 450 697,14		25,00	
466	548 489,10	1 450 732,16		25,00	
467	548 448,38	1 450 732,76		25,00	
468	548 446,76	1 450 734,46		25,00	
469	548 394,88	1 450 787,96		25,00	
470	548 136,20	1 450 737,54		25,00	
471	548 034,40	1 450 739,10		25,00	
472	547 932,72	1 450 747,46		25,00	
473	547 899,08	1 450 768,36		25,00	
474	547 897,36	1 450 652,84		25,00	
475	547 863,62	1 450 666,94		25,00	
476	547 851,36	1 450 755,48		25,00	
477	547 851,58	1 450 769,08		25,00	
478	547 715,96	1 450 777,94		25,00	
479	547 611,02	1 451 024,22		25,00	
480	547 543,48	1 451 045,64		25,00	
481	547 489,80	1 451 087,24		25,00	
482	547 490,40	1 451 128,00		25,00	
483	547 477,64	1 451 182,56	25,00		
484	547 423,88	1 451 217,36	25,00		
485	547 349,64	1 451 245,70	25,00		
438	547 564,48	1 451 541,44	25,00		
Терзона СхУ(14)					
486	558 122,61	1 461 623,08	Картометрический метод	25,00	—
487	558 370,31	1 461 354,00		25,00	
488	558 436,90	1 461 153,10		25,00	
489	558 487,03	1 461 014,11		25,00	
490	558 509,96	1 461 081,61		25,00	
491	558 560,78	1 461 084,01		25,00	
492	558 562,43	1 461 026,91		25,00	
493	558 744,98	1 460 999,08		25,00	
494	558 748,99	1 461 073,70		25,00	
495	558 870,43	1 461 131,58		25,00	
496	558 833,89	1 461 176,12		25,00	
497	558 836,28	1 461 219,80		25,00	
498	559 148,26	1 461 229,29		25,00	
499	559 170,47	1 461 141,20		25,00	
500	559 207,83	1 461 098,31		25,00	
501	559 257,07	1 461 104,60		25,00	
502	559 259,35	1 461 162,62		25,00	
503	559 341,23	1 461 161,78		25,00	
504	559 364,24	1 461 191,20		25,00	
505	559 103,77	1 461 454,01		25,00	
506	559 148,33	1 461 506,42		25,00	
507	559 338,04	1 461 372,98		25,00	
508	559 370,56	1 461 407,88		25,00	
509	559 631,78	1 461 273,78		25,00	
510	559 688,86	1 461 339,30		25,00	
511	559 881,07	1 461 293,59		25,00	
512	560 041,52	1 461 469,88		25,00	
513	559 960,55	1 461 587,42		25,00	
514	560 161,14	1 461 789,49	25,00		
515	560 283,60	1 461 897,79	25,00		

**Раздел 2**

<b>Сведения о местоположении границ объекта</b>					
<b>1</b>	<b>2</b>	<b>3</b>	<b>4</b>	<b>5</b>	<b>6</b>
516	560 353,26	1 461 894,35	Картометрический метод	25,00	—
517	560 632,22	1 461 969,02		25,00	
518	560 576,50	1 462 841,96		25,00	
519	560 662,08	1 462 864,49		25,00	
520	560 743,80	1 463 030,15		25,00	
521	561 049,78	1 463 049,17		25,00	
522	561 184,56	1 462 994,49		25,00	
523	561 090,19	1 462 868,43		25,00	
524	560 844,13	1 462 908,15		25,00	
525	560 653,41	1 462 738,39		25,00	
526	560 844,44	1 462 451,43		25,00	
527	560 964,13	1 462 468,11		25,00	
528	561 087,76	1 462 774,08		25,00	
529	561 215,51	1 462 778,08		25,00	
530	561 090,24	1 462 533,08		25,00	
531	561 144,11	1 462 514,04		25,00	
532	561 124,27	1 462 464,90		25,00	
533	561 476,20	1 462 337,29		25,00	
534	561 440,57	1 462 225,49		25,00	
535	561 642,01	1 462 139,87		25,00	
536	561 629,28	1 461 974,19		25,00	
537	561 664,94	1 461 948,84		25,00	
538	561 799,68	1 462 011,48		25,00	
539	561 831,44	1 461 963,87		25,00	
540	561 751,40	1 461 929,81		25,00	
541	561 825,11	1 461 886,17		25,00	
542	561 745,02	1 461 688,81		25,00	
543	561 732,29	1 461 678,48		25,00	
544	561 061,64	1 461 925,82		25,00	
545	560 646,82	1 461 774,60		25,00	
546	560 504,92	1 461 706,51		25,00	
547	560 247,15	1 461 520,72		25,00	
548	560 436,62	1 461 479,45		25,00	
549	560 483,52	1 461 332,46		25,00	
550	560 672,20	1 461 291,39		25,00	
551	561 200,93	1 460 956,26		25,00	
552	561 053,63	1 460 911,47		25,00	
553	560 765,88	1 461 048,37		25,00	
554	560 681,19	1 461 163,28		25,00	
555	560 541,40	1 461 168,41		25,00	
556	560 501,07	1 461 134,32		25,00	
557	560 423,70	1 460 982,49		25,00	
558	559 965,22	1 460 944,28		25,00	
559	559 889,00	1 460 850,61		25,00	
560	559 655,62	1 460 744,22		25,00	
561	559 585,74	1 460 794,20		25,00	
562	559 576,24	1 460 671,21		25,00	
563	559 500,00	1 460 660,91		25,00	
564	559 489,69	1 460 743,39		25,00	
565	559 168,15	1 460 758,50		25,00	
566	559 100,73	1 460 719,60		25,00	
567	558 818,84	1 460 679,90		25,00	
568	558 716,40	1 460 552,92		25,00	
569	558 390,05	1 460 652,08		25,00	
570	558 374,16	1 460 898,99		25,00	

**Раздел 2**

Сведения о местоположении границ объекта					
1	2	3	4	5	6
571	558 127,33	1 460 648,99	Картометрический метод	25,00	—
572	557 950,31	1 460 778,40		25,00	
573	557 791,51	1 460 593,41		25,00	
574	557 664,51	1 460 719,61		25,00	
575	557 828,79	1 460 899,78		25,00	
576	557 664,48	1 461 126,11		25,00	
486	558 122,61	1 461 623,08		25,00	
3. Сведения о характерных точках части (частей) границы объекта					
1	2	3	4	5	6
—	—	—	—	—	—

## Раздел 3

Сведения о местоположении измененных (уточненных) границ объекта

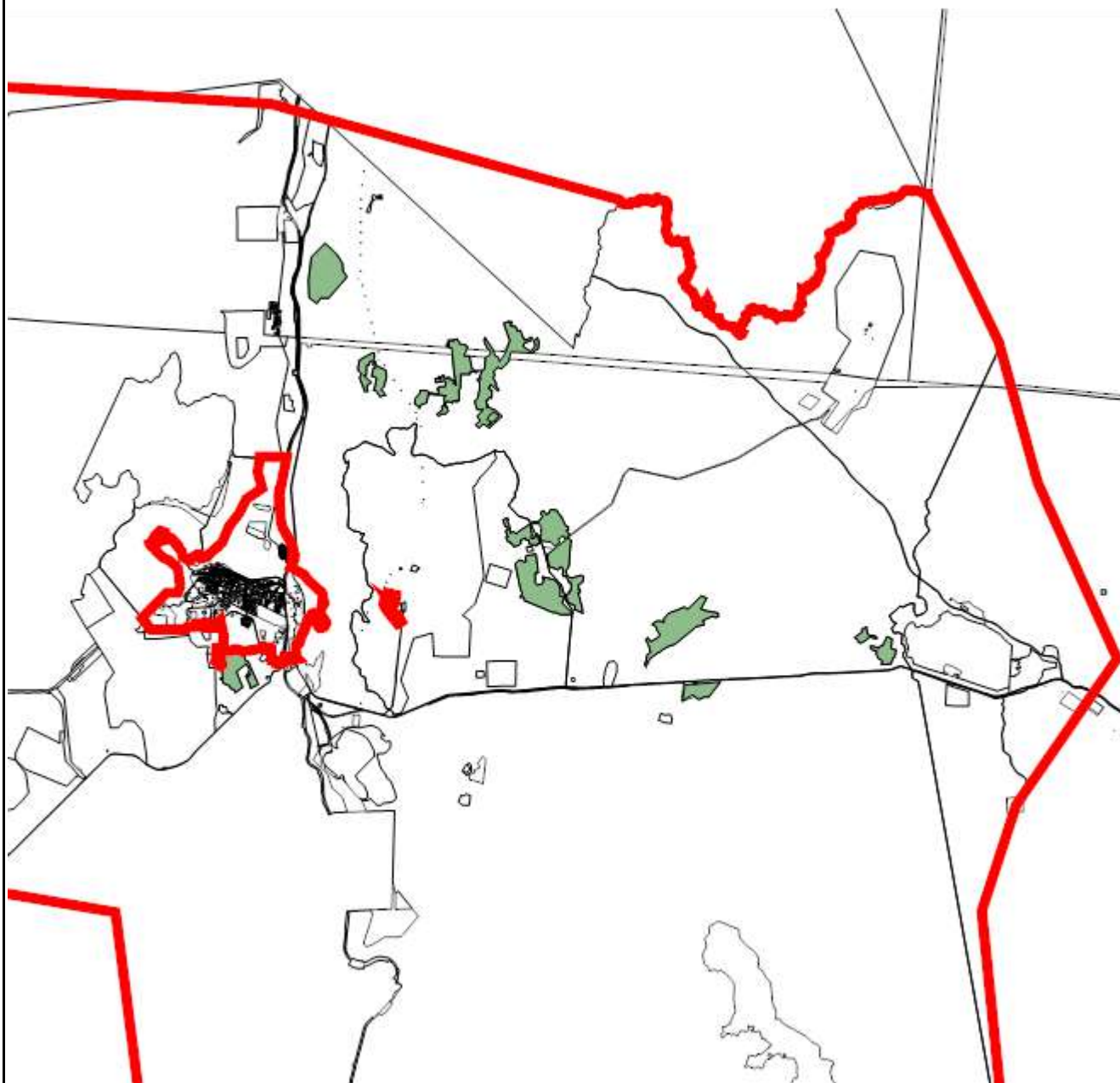
## 1. Система координат МСК-51

## 2. Сведения о характерных точках границ объекта

Обозначение характерных точек границы	Существующие координаты, м		Измененные (уточненные) координаты, м		Метод определения координат характерной точки	Средняя квадратическа я погрешность положения характерной точки (Mt), м	Описание обозначения точки на местности (при наличии)
	X	Y	X	Y			
1	2	3	4	5	6	7	8
—	—	—	—	—	—	—	—
3. Сведения о характерных точках части (частей) границы объекта							
1	2	3	4	5	6	7	8
—	—	—	—	—	—	—	—







**Раздел 4**  
**План границ объекта**



**Масштаб 1:250 000**

**Используемые условные знаки и обозначения:**

-  - Граница муниципального образования
-  - Граница населенного пункта
-  - Границы земельного участка
-  - СхУ - Зона сельскохозяйственных угодий

Подпись \_\_\_\_\_ Дата « 24 » \_\_\_\_\_ мая 20 22 г.

Место для оттиска печати (при наличии) лица, составившего описание местоположения границ объекта

Прохождение границы		Описание прохождения границы
от точки	до точки	
1	2	3
—	—	—

**ОПИСАНИЕ МЕСТОПОЛОЖЕНИЯ ГРАНИЦ**  
**Зона ведения дачного хозяйства, садоводства и огородничества (СхС)**

(наименование объекта, местоположение границ которого описано (далее - объект))

**Раздел 1**

Сведения об объекте		
№ п/п	Характеристики объекта	Описание характеристик
1	2	3
1	Местоположение объекта	Мурманская область, г Оленегорск
2	Площадь объекта ± величина погрешности определения площади ( $P \pm \Delta P$ )	$1\,277\,175\text{ м}^2 \pm 25\text{ м}^2$
3	Иные характеристики объекта	Вид объекта реестра границ: Территориальная зона

**Раздел 2**

Сведения о местоположении границ объекта					
1. Система координат    МСК-51					
2. Сведения о характерных точках границ объекта					
Обозначение характерных точек границ	Координаты, м		Метод определения координат характерной точки	Средняя квадратическая погрешность положения характерной точки (Mt), м	Описание обозначения точки на местности (при наличии)
	X	Y			
1	2	3	4	5	6
Терзона СхС(1)					
1	544 229,48	1 452 224,27	Картометрический метод	25,00	—
2	544 229,89	1 452 256,86		25,00	
3	544 233,14	1 452 263,62		25,00	
4	544 233,07	1 452 291,34		25,00	
5	544 239,45	1 452 338,35		25,00	
6	544 240,98	1 452 365,30		25,00	
7	544 241,16	1 452 372,25		25,00	
8	544 242,84	1 452 436,10		25,00	
9	544 229,78	1 452 436,45		25,00	
10	544 222,67	1 452 581,18		25,00	
11	544 201,04	1 452 587,50		25,00	
12	544 180,04	1 452 590,61		25,00	
13	543 611,80	1 452 687,78		25,00	
14	543 593,16	1 452 485,20		25,00	
15	543 815,44	1 452 443,96		25,00	
16	543 834,08	1 452 412,80		25,00	
17	543 875,39	1 452 391,20		25,00	
18	543 870,14	1 452 362,29		25,00	
19	543 940,34	1 452 316,43		25,00	
20	543 997,73	1 452 269,05		25,00	
21	544 013,98	1 452 221,35		25,00	
22	544 001,68	1 452 181,51		25,00	
23	543 839,05	1 452 052,66		25,00	
24	543 837,64	1 452 020,18		25,00	
25	543 851,13	1 451 935,89		25,00	
26	543 850,35	1 451 891,22		25,00	
27	543 856,15	1 451 853,86		25,00	
28	543 846,25	1 451 802,60		25,00	
29	543 862,93	1 451 800,87		25,00	
30	543 871,03	1 451 827,20		25,00	
31	543 871,43	1 451 859,88		25,00	
32	543 866,06	1 451 942,63		25,00	
33	543 856,90	1 452 028,84		25,00	
34	543 865,01	1 452 049,69		25,00	
35	543 955,70	1 452 111,60		25,00	
36	544 014,42	1 452 171,25		25,00	
37	544 036,68	1 452 212,75		25,00	
38	544 017,22	1 452 272,13		25,00	
39	544 205,40	1 452 226,36		25,00	
1	544 229,48	1 452 224,27	25,00		
Терзона СхС(2)					
40	544 859,14	1 452 711,30	Картометрический метод	25,00	—
41	544 733,60	1 452 752,90		25,00	
42	545 055,56	1 453 643,72		25,00	
43	545 176,68	1 453 596,00		25,00	
40	544 859,14	1 452 711,30		25,00	

**Раздел 2**

Сведения о местоположении границ объекта					
1	2	3	4	5	6
Терзона СхС(3)					
44	544 650,73	1 453 845,67	Картометрический метод	25,00	—
45	544 769,25	1 453 822,93		25,00	
46	544 944,07	1 453 789,38		25,00	
47	545 000,96	1 453 652,09		25,00	
48	544 968,30	1 453 616,46		25,00	
49	544 944,92	1 453 645,78		25,00	
50	544 932,34	1 453 660,19		25,00	
51	544 922,95	1 453 671,21		25,00	
52	544 908,49	1 453 680,60		25,00	
53	544 896,49	1 453 687,53		25,00	
54	544 893,09	1 453 690,10		25,00	
55	544 883,23	1 453 703,98		25,00	
56	544 864,87	1 453 696,75		25,00	
57	544 850,97	1 453 698,01		25,00	
58	544 830,39	1 453 699,87		25,00	
59	544 835,92	1 453 714,42		25,00	
60	544 824,33	1 453 720,16		25,00	
61	544 816,83	1 453 721,73		25,00	
62	544 807,76	1 453 726,41		25,00	
63	544 794,41	1 453 728,60		25,00	
64	544 786,92	1 453 723,75		25,00	
65	544 778,89	1 453 728,00		25,00	
66	544 769,83	1 453 732,15		25,00	
67	544 765,49	1 453 741,54		25,00	
68	544 757,81	1 453 746,32		25,00	
69	544 754,17	1 453 752,13		25,00	
70	544 750,02	1 453 754,31		25,00	
71	544 744,14	1 453 762,99		25,00	
72	544 730,82	1 453 765,77		25,00	
73	544 718,53	1 453 772,71		25,00	
74	544 700,06	1 453 765,18		25,00	
75	544 689,47	1 453 769,61		25,00	
76	544 678,87	1 453 774,02		25,00	
77	544 665,16	1 453 780,11		25,00	
78	544 648,86	1 453 786,98		25,00	
79	544 638,17	1 453 745,89		25,00	
80	544 632,41	1 453 748,48		25,00	
81	544 598,40	1 453 753,81		25,00	
82	544 602,69	1 453 774,37		25,00	
83	544 607,02	1 453 795,67		25,00	
84	544 603,88	1 453 795,85		25,00	
85	544 601,13	1 453 806,48		25,00	
86	544 602,71	1 453 813,64		25,00	
87	544 607,30	1 453 830,15		25,00	
88	544 611,65	1 453 845,83		25,00	
89	544 615,44	1 453 850,96		25,00	
44	544 650,73	1 453 845,67		25,00	
Терзона СхС(4)					
90	544 269,98	1 460 425,50	Картометрический метод	25,00	—
91	544 517,46	1 460 416,66		25,00	
92	544 612,48	1 460 349,44		25,00	
93	544 562,44	1 460 268,60		25,00	
94	544 517,68	1 460 207,88		25,00	
95	544 474,34	1 460 177,10		25,00	

**Раздел 2**

Сведения о местоположении границ объекта					
1	2	3	4	5	6
96	544 322,54	1 460 086,02	Картометрический метод	25,00	—
97	544 250,20	1 460 117,18		25,00	
98	544 220,58	1 460 163,16		25,00	
99	544 155,58	1 460 209,68		25,00	
100	544 120,82	1 460 250,70		25,00	
90	544 269,98	1 460 425,50		25,00	
Терзона СхС(5)					
101	541 449,83	1 455 732,78	Картометрический метод	25,00	—
102	541 491,81	1 455 780,51		25,00	
103	541 506,38	1 455 777,76		25,00	
104	541 508,06	1 455 783,74		25,00	
105	541 454,76	1 455 801,41		25,00	
106	541 328,38	1 455 837,86		25,00	
107	541 021,13	1 455 938,61		25,00	
108	541 062,44	1 456 042,75		25,00	
109	540 778,76	1 456 151,53		25,00	
110	540 715,15	1 455 983,02		25,00	
111	540 901,55	1 455 919,12		25,00	
112	540 912,37	1 455 911,33		25,00	
113	541 052,89	1 455 865,12		25,00	
114	541 252,19	1 455 800,31		25,00	
115	541 352,20	1 455 767,20		25,00	
101	541 449,83	1 455 732,78	25,00		
Терзона СхС(6)					
116	541 403,63	1 455 646,39	Картометрический метод	25,00	—
117	541 396,91	1 455 622,19		25,00	
118	541 362,77	1 455 600,11		25,00	
119	541 116,55	1 455 683,66		25,00	
120	540 955,74	1 455 739,86		25,00	
121	540 717,35	1 455 826,14		25,00	
122	540 642,32	1 455 854,00		25,00	
123	540 664,48	1 455 912,91		25,00	
124	540 760,05	1 455 881,13		25,00	
125	540 770,79	1 455 910,07		25,00	
126	541 048,19	1 455 817,30		25,00	
127	541 144,77	1 455 781,04		25,00	
128	541 268,23	1 455 745,56		25,00	
129	541 279,50	1 455 741,59		25,00	
130	541 417,27	1 455 695,55		25,00	
116	541 403,63	1 455 646,39	25,00		
Терзона СхС(7)					
131	556 582,74	1 446 577,88	Картометрический метод	25,00	—
132	556 619,98	1 446 605,78		25,00	
133	556 678,37	1 446 649,37		25,00	
134	556 733,57	1 446 808,19		25,00	
135	556 742,58	1 446 868,58		25,00	
136	556 677,81	1 446 988,96		25,00	
137	556 668,68	1 446 997,45		25,00	
138	556 658,93	1 447 000,91		25,00	
139	556 612,83	1 447 012,56		25,00	
140	556 580,31	1 447 027,37		25,00	
141	556 536,56	1 447 040,87		25,00	
142	556 512,38	1 447 033,44		25,00	
143	556 486,47	1 447 031,11		25,00	
144	556 404,24	1 446 628,00		25,00	

**Раздел 2**

Сведения о местоположении границ объекта					
1	2	3	4	5	6
145	556 399,53	1 446 603,80	Картометрический метод	25,00	—
146	556 519,44	1 446 586,52		25,00	
131	556 582,74	1 446 577,88		25,00	
Терзона СхС(8)					
147	556 535,82	1 447 150,63	Картометрический метод	25,00	—
148	556 665,32	1 447 147,27		25,00	
149	556 704,67	1 447 343,55		25,00	
150	556 762,80	1 447 638,52		25,00	
151	556 606,71	1 447 645,38		25,00	
152	556 502,58	1 447 649,43		25,00	
153	556 471,56	1 447 519,15		25,00	
154	556 431,89	1 447 328,17		25,00	
155	556 404,76	1 447 159,14		25,00	
147	556 535,82	1 447 150,63		25,00	
Терзона СхС(9)					
156	550 812,41	1 453 827,52	Картометрический метод	25,00	—
157	550 812,40	1 453 827,52		25,00	
158	550 819,96	1 453 816,92		25,00	
159	550 821,44	1 453 814,48		25,00	
160	550 823,30	1 453 810,70		25,00	
161	550 824,80	1 453 806,88		25,00	
162	550 832,48	1 453 764,48		25,00	
163	550 823,05	1 453 738,40		25,00	
164	550 825,15	1 453 737,62		25,00	
165	550 825,11	1 453 734,45		25,00	
166	550 836,25	1 453 731,87		25,00	
167	550 858,54	1 453 719,24		25,00	
168	550 853,59	1 453 715,00		25,00	
169	550 846,46	1 453 678,36		25,00	
170	550 831,43	1 453 680,60		25,00	
171	550 837,46	1 453 662,85		25,00	
172	550 843,55	1 453 645,70		25,00	
173	550 845,93	1 453 638,72		25,00	
174	550 847,45	1 453 635,90		25,00	
175	550 849,00	1 453 623,42		25,00	
176	550 816,76	1 453 616,62		25,00	
177	550 816,03	1 453 609,94		25,00	
178	550 788,42	1 453 603,22		25,00	
179	550 771,38	1 453 600,56		25,00	
180	550 771,14	1 453 582,46		25,00	
181	550 749,00	1 453 582,82		25,00	
182	550 748,98	1 453 581,84		25,00	
183	550 754,90	1 453 581,64		25,00	
184	550 754,07	1 453 561,27		25,00	
185	550 756,19	1 453 561,10		25,00	
186	550 756,00	1 453 556,37		25,00	
187	550 765,12	1 453 556,09		25,00	
188	550 763,72	1 453 542,59		25,00	
189	550 764,50	1 453 542,04		25,00	
190	550 765,32	1 453 541,38		25,00	
191	550 772,06	1 453 535,90		25,00	
192	550 768,03	1 453 521,70		25,00	
193	550 820,89	1 453 513,31		25,00	
194	550 823,99	1 453 542,05		25,00	
195	550 845,65	1 453 539,70		25,00	

**Раздел 2**

<b>Сведения о местоположении границ объекта</b>					
<b>1</b>	<b>2</b>	<b>3</b>	<b>4</b>	<b>5</b>	<b>6</b>
196	550 842,46	1 453 510,13	Картометрический метод	25,00	—
197	551 038,12	1 453 473,89		25,00	
198	551 029,87	1 453 342,56		25,00	
199	551 161,04	1 453 327,21		25,00	
200	551 221,85	1 453 296,66		25,00	
201	551 259,69	1 453 414,54		25,00	
202	551 259,76	1 453 428,90		25,00	
203	551 258,08	1 453 433,46		25,00	
204	551 256,34	1 453 437,56		25,00	
205	551 254,10	1 453 442,20		25,00	
206	551 252,08	1 453 445,68		25,00	
207	551 178,88	1 453 574,54		25,00	
208	551 155,22	1 453 575,74		25,00	
209	551 153,86	1 453 608,36		25,00	
210	551 177,24	1 453 666,40		25,00	
211	551 142,32	1 453 687,46		25,00	
212	551 133,08	1 453 689,58		25,00	
213	551 132,06	1 453 689,36		25,00	
214	551 122,40	1 453 689,30		25,00	
215	551 122,42	1 453 693,86		25,00	
216	551 103,28	1 453 698,86		25,00	
217	551 082,36	1 453 698,38		25,00	
218	551 082,24	1 453 706,30		25,00	
219	551 100,22	1 453 747,04		25,00	
220	551 098,22	1 453 771,08		25,00	
221	551 101,34	1 453 787,02		25,00	
222	551 102,38	1 453 800,72		25,00	
223	551 081,88	1 453 807,82		25,00	
224	551 059,36	1 453 815,50		25,00	
225	551 036,86	1 453 833,60		25,00	
226	551 017,06	1 453 849,54		25,00	
227	551 016,10	1 453 849,84		25,00	
228	550 989,50	1 453 858,44		25,00	
229	550 978,48	1 453 818,64		25,00	
230	550 894,18	1 453 848,34		25,00	
231	550 916,95	1 453 905,19		25,00	
232	550 872,83	1 453 908,38		25,00	
233	550 777,34	1 453 911,62		25,00	
234	550 742,64	1 453 912,00		25,00	
235	550 640,38	1 453 895,40		25,00	
236	550 630,39	1 453 807,12		25,00	
237	550 648,54	1 453 804,94		25,00	
238	550 677,64	1 453 806,50		25,00	
239	550 707,80	1 453 817,86		25,00	
240	550 717,30	1 453 821,32		25,00	
241	550 759,84	1 453 837,28		25,00	
242	550 760,96	1 453 837,70		25,00	
243	550 764,88	1 453 838,96		25,00	
244	550 765,04	1 453 839,00		25,00	
245	550 765,32	1 453 839,10		25,00	
246	550 766,02	1 453 839,18		25,00	
247	550 768,88	1 453 839,74		25,00	
248	550 773,04	1 453 840,26		25,00	
249	550 775,68	1 453 840,42		25,00	
156	550 812,41	1 453 827,52		25,00	



**Раздел 2**

Сведения о местоположении границ объекта					
1	2	3	4	5	6
Терзона СхС(10)					
250	552 379,39	1 453 313,83	Картометрический метод	25,00	—
251	552 381,95	1 453 303,02		25,00	
252	552 382,68	1 453 299,92		25,00	
253	552 383,09	1 453 298,24		25,00	
254	552 379,03	1 453 261,39		25,00	
255	552 383,05	1 453 259,78		25,00	
256	552 420,08	1 453 240,52		25,00	
257	552 458,70	1 453 226,64		25,00	
258	552 571,62	1 453 209,10		25,00	
259	552 598,73	1 453 209,31		25,00	
260	552 603,75	1 453 191,10		25,00	
261	552 558,44	1 453 152,76		25,00	
262	552 557,74	1 453 149,54		25,00	
263	552 552,28	1 453 131,81		25,00	
264	552 551,20	1 453 126,10		25,00	
265	552 533,59	1 453 037,02		25,00	
266	552 654,21	1 452 966,38		25,00	
267	552 686,56	1 452 962,11		25,00	
268	552 713,41	1 452 958,57		25,00	
269	552 776,42	1 452 950,25		25,00	
270	552 907,23	1 452 932,97		25,00	
271	552 925,11	1 452 930,61		25,00	
272	552 947,50	1 452 927,32		25,00	
273	552 984,91	1 452 921,82		25,00	
274	553 067,31	1 452 915,17		25,00	
275	553 025,81	1 452 972,66		25,00	
276	553 044,71	1 452 986,14		25,00	
277	553 047,55	1 452 988,15		25,00	
278	553 055,11	1 452 992,18		25,00	
279	553 092,84	1 453 012,78		25,00	
280	553 109,35	1 453 024,18		25,00	
281	553 125,84	1 453 034,39		25,00	
282	553 141,59	1 453 055,29		25,00	
283	553 132,78	1 453 069,78		25,00	
284	553 100,60	1 453 122,70		25,00	
285	553 099,09	1 453 125,18		25,00	
286	553 080,69	1 453 171,39		25,00	
287	553 048,27	1 453 205,38		25,00	
288	553 034,86	1 453 223,87		25,00	
289	553 022,02	1 453 236,82		25,00	
290	553 018,40	1 453 240,88		25,00	
291	552 999,54	1 453 262,01		25,00	
292	552 957,52	1 453 309,08		25,00	
293	552 909,69	1 453 368,28		25,00	
294	552 889,10	1 453 397,60		25,00	
295	552 869,22	1 453 386,65		25,00	
296	552 853,80	1 453 368,70		25,00	
297	552 835,19	1 453 388,14		25,00	
298	552 814,12	1 453 416,50		25,00	
299	552 799,81	1 453 431,32		25,00	
300	552 773,42	1 453 465,07		25,00	
301	552 738,18	1 453 471,64		25,00	
302	552 709,13	1 453 468,67		25,00	
303	552 708,20	1 453 468,96		25,00	

**Раздел 2**

Сведения о местоположении границ объекта					
1	2	3	4	5	6
304	552 687,51	1 453 465,73	Картометрический метод	25,00	—
305	552 670,16	1 453 466,80		25,00	
306	552 651,21	1 453 451,09		25,00	
307	552 650,52	1 453 444,97		25,00	
308	552 646,00	1 453 414,84		25,00	
309	552 626,50	1 453 416,87		25,00	
310	552 593,64	1 453 416,85		25,00	
311	552 578,75	1 453 411,45		25,00	
312	552 571,68	1 453 408,26		25,00	
313	552 568,69	1 453 408,96		25,00	
314	552 549,03	1 453 403,23		25,00	
315	552 523,14	1 453 395,76		25,00	
316	552 522,43	1 453 394,73		25,00	
317	552 498,17	1 453 385,30		25,00	
318	552 370,30	1 453 328,82		25,00	
250	552 379,39	1 453 313,83	25,00		
Терзона СхС(11)					
319	551 256,68	1 453 463,72	Картометрический метод	25,00	—
320	551 259,64	1 453 473,19		25,00	
321	551 296,61	1 453 464,46		25,00	
322	551 293,64	1 453 453,22		25,00	
323	551 261,90	1 453 459,67		25,00	
324	551 256,15	1 453 461,05		25,00	
319	551 256,68	1 453 463,72		25,00	
3. Сведения о характерных точках части (частей) границы объекта					
1	2	3	4	5	6
—	—	—	—	—	—

## Раздел 3

## Сведения о местоположении измененных (уточненных) границ объекта

## 1. Система координат МСК-51

## 2. Сведения о характерных точках границ объекта





Обозначение характерных точек границы	Существующие координаты, м		Измененные (уточненные) координаты, м		Метод определения координат характерной точки	Средняя квадратическа я погрешность положения характерной точки (Mt), м	Описание обозначения точки на местности (при наличии)
	X	Y	X	Y			
1	2	3	4	5	6	7	8
—	—	—	—	—	—	—	—
3. Сведения о характерных точках части (частей) границы объекта							
1	2	3	4	5	6	7	8
—	—	—	—	—	—	—	—

**Раздел 4**  
**План границ объекта**



**Масштаб 1:150 000**

**Используемые условные знаки и обозначения:**

-  - Граница муниципального образования
-  - Граница населенного пункта
-  - Границы земельного участка
-  - СхС - Зона ведения дачного хозяйства, садоводства и огородничества

Подпись \_\_\_\_\_ Дата « 24 » \_\_\_\_\_ мая 20 22 г.

Место для оттиска печати (при наличии) лица, составившего описание местоположения границ объекта

Прохождение границы		Описание прохождения границы
от точки	до точки	
1	2	3
—	—	—

**ОПИСАНИЕ МЕСТОПОЛОЖЕНИЯ ГРАНИЦ**  
**Зона размещения объектов обслуживания (СхО)**

(наименование объекта, местоположение границ которого описано (далее - объект))

**Раздел 1**

Сведения об объекте		
№ п/п	Характеристики объекта	Описание характеристик
1	2	3
1	Местоположение объекта	Мурманская область, г Оленегорск
2	Площадь объекта ± величина погрешности определения площади ( $P \pm \Delta P$ )	$193\,862\text{ м}^2 \pm 25\text{ м}^2$
3	Иные характеристики объекта	Вид объекта реестра границ: Территориальная зона

**Раздел 2**

Сведения о местоположении границ объекта					
<b>1. Система координат</b> МСК-51					
<b>2. Сведения о характерных точках границ объекта</b>					
Обозначение характерных точек границ	Координаты, м		Метод определения координат характерной точки	Средняя квадратическая погрешность положения характерной точки (Mt), м	Описание обозначения точки на местности (при наличии)
	X	Y			
1	2	3	4	5	6
Терзона СхО(1)					
1	550 075,78	1 450 424,51	Картометрический метод	25,00	—
2	550 021,15	1 450 418,75		25,00	
3	550 012,33	1 450 411,58		25,00	
4	550 006,25	1 450 390,67		25,00	
5	550 000,18	1 450 381,35		25,00	
6	549 968,62	1 450 353,82		25,00	
7	549 968,91	1 450 339,23		25,00	
8	549 954,87	1 450 339,25		25,00	
9	549 954,86	1 450 339,24		25,00	
10	549 886,64	1 450 339,06		25,00	
11	549 888,76	1 450 160,76		25,00	
12	549 952,07	1 450 160,65		25,00	
13	550 047,05	1 450 160,67		25,00	
14	550 054,19	1 450 160,67		25,00	
15	550 054,01	1 450 169,67		25,00	
16	550 051,67	1 450 287,13		25,00	
17	550 019,49	1 450 339,84		25,00	
18	550 023,93	1 450 343,13		25,00	
19	550 096,05	1 450 321,08		25,00	
20	550 127,94	1 450 317,53		25,00	
21	550 171,30	1 450 321,50		25,00	
22	550 197,04	1 450 323,86		25,00	
23	550 193,57	1 450 276,55		25,00	
24	550 193,55	1 450 272,76		25,00	
25	550 193,39	1 450 272,77		25,00	
26	550 185,89	1 450 114,80		25,00	
27	550 182,91	1 450 114,85		25,00	
28	550 180,08	1 450 054,42		25,00	
29	550 270,84	1 450 058,53		25,00	
30	550 326,16	1 450 061,03		25,00	
31	550 353,75	1 450 028,08		25,00	
32	550 392,33	1 450 024,18		25,00	
33	550 391,23	1 449 982,02		25,00	
34	550 477,44	1 449 974,47		25,00	
35	550 526,80	1 449 962,24		25,00	
36	550 542,96	1 450 052,99		25,00	
37	550 599,69	1 450 063,13		25,00	
38	550 619,95	1 450 060,93		25,00	
39	550 638,27	1 450 054,72		25,00	
40	550 681,51	1 450 113,06		25,00	
41	550 690,40	1 450 200,45		25,00	
42	550 655,22	1 450 236,88		25,00	
43	550 612,93	1 450 315,97		25,00	
44	550 615,41	1 450 317,69		25,00	
45	550 597,05	1 450 345,83		25,00	
46	550 572,79	1 450 330,41		25,00	

**Раздел 2**

Сведения о местоположении границ объекта					
1	2	3	4	5	6
47	550 589,71	1 450 303,94	Картометрический метод	25,00	—
48	550 482,37	1 450 304,78		25,00	
49	550 338,16	1 450 305,92		25,00	
50	550 251,83	1 450 306,60		25,00	
51	550 185,88	1 450 377,11		25,00	
52	550 186,50	1 450 416,95		25,00	
1	550 075,78	1 450 424,51		25,00	
Терзона СхО(2)					
53	550 407,53	1 450 565,50	Картометрический метод	25,00	—
54	550 404,67	1 450 520,75		25,00	
55	550 418,36	1 450 516,09		25,00	
56	550 420,99	1 450 449,48		25,00	
57	550 440,00	1 450 448,86		25,00	
58	550 449,05	1 450 448,53		25,00	
59	550 457,90	1 450 447,93		25,00	
60	550 466,57	1 450 447,97		25,00	
61	550 475,66	1 450 447,14		25,00	
62	550 490,63	1 450 446,40		25,00	
63	550 499,89	1 450 446,73		25,00	
64	550 509,34	1 450 446,32		25,00	
65	550 518,65	1 450 446,02		25,00	
66	550 527,59	1 450 445,63		25,00	
67	550 537,24	1 450 444,64		25,00	
68	550 548,20	1 450 444,96		25,00	
69	550 557,21	1 450 444,82		25,00	
70	550 567,00	1 450 444,40		25,00	
71	550 564,42	1 450 464,41		25,00	
72	550 562,56	1 450 476,06		25,00	
73	550 492,61	1 450 528,02		25,00	
74	550 495,95	1 450 548,16		25,00	
53	550 407,53	1 450 565,50		25,00	
3. Сведения о характерных точках части (частей) границы объекта					
1	2	3	4	5	6
—	—	—	—	—	—



## Раздел 3

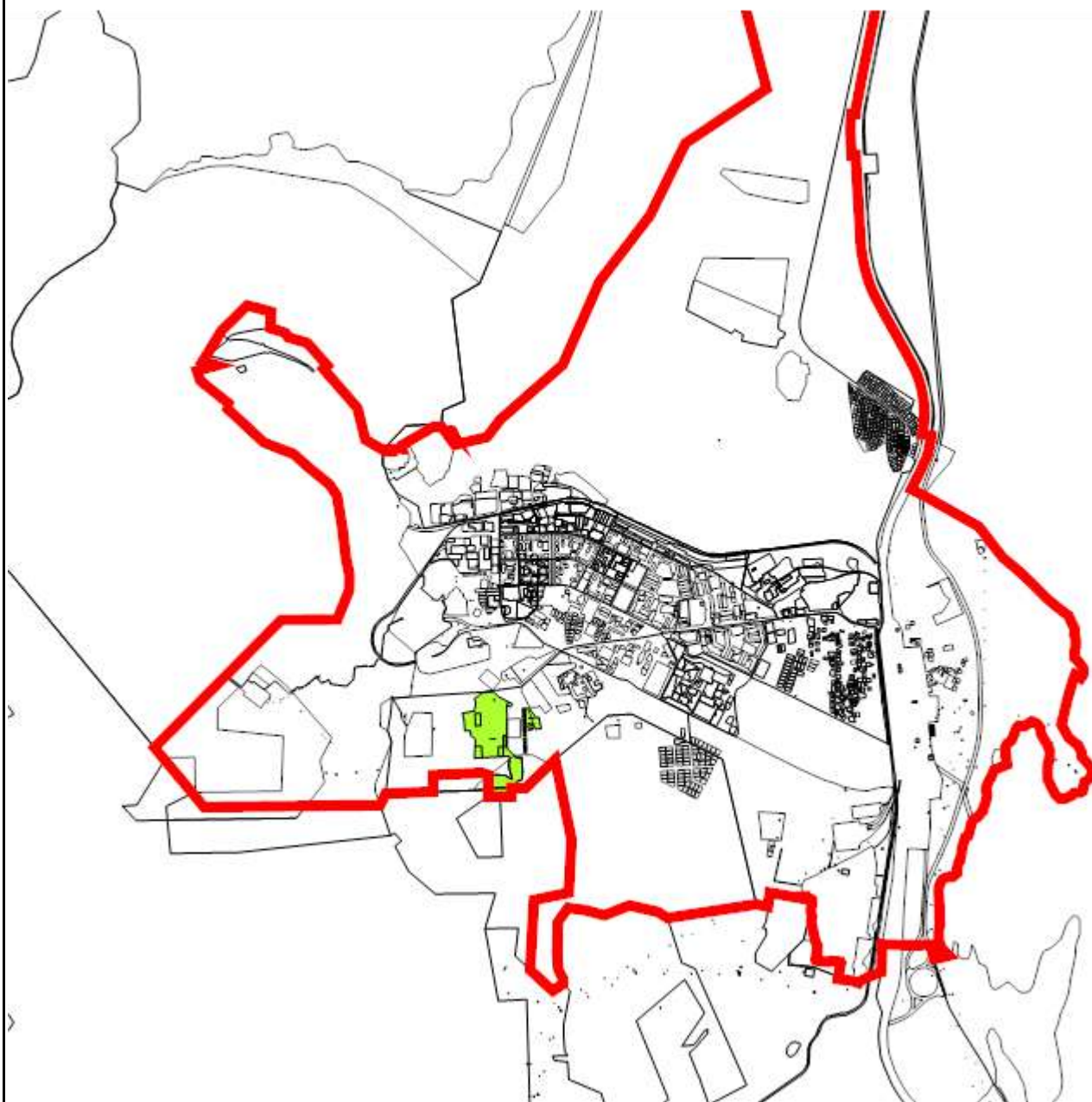
## Сведения о местоположении измененных (уточненных) границ объекта

## 1. Система координат МСК-51

## 2. Сведения о характерных точках границ объекта





Обозначение характерных точек границы	Существующие координаты, м		Измененные (уточненные) координаты, м		Метод определения координат характерной точки	Средняя квадратическа я погрешность положения характерной точки (Mt), м	Описание обозначения точки на местности (при наличии)
	X	Y	X	Y			
1	2	3	4	5	6	7	8
—	—	—	—	—	—	—	—
3. Сведения о характерных точках части (частей) границы объекта							
1	2	3	4	5	6	7	8
—	—	—	—	—	—	—	—

**Раздел 4**  
**План границ объекта**



**Масштаб 1:50 000**

**Используемые условные знаки и обозначения:**

-  - Граница муниципального образования
-  - Граница населенного пункта
-  - Границы земельного участка
-  - СхО - Зона размещения объектов обслуживания

Подпись \_\_\_\_\_ Дата « 24 » \_\_\_\_\_ мая 20 22 г.

Место для оттиска печати (при наличии) лица, составившего описание местоположения границ объекта

Прохождение границы		Описание прохождения границы
от точки	до точки	
1	2	3
—	—	—

## ОПИСАНИЕ МЕСТОПОЛОЖЕНИЯ ГРАНИЦ

### *Зона объектов физкультуры испорта (РС)*

(наименование объекта, местоположение границ которого описано (далее - объект))

#### Раздел 1

Сведения об объекте		
№ п/п	Характеристики объекта	Описание характеристик
1	2	3
1	Местоположение объекта	Мурманская область, г Оленегорск
2	Площадь объекта ± величина погрешности определения площади ( $P \pm \Delta P$ )	$147\,972\text{ м}^2 \pm 25\text{ м}^2$
3	Иные характеристики объекта	Вид объекта реестра границ: Территориальная зона

**Раздел 2**

Сведения о местоположении границ объекта					
1. Система координат    МСК-51					
2. Сведения о характерных точках границ объекта					
Обозначение характерных точек границ	Координаты, м		Метод определения координат характерной точки	Средняя квадратическая погрешность положения характерной точки (Mt), м	Описание обозначения точки на местности (при наличии)
	X	Y			
1	2	3	4	5	6
Терзона РС(1)					
1	566 745,03	1 456 657,46	Картометрический метод	25,00	—
2	566 697,77	1 456 711,28		25,00	
3	566 753,52	1 456 931,07		25,00	
4	566 684,43	1 456 951,65		25,00	
5	566 669,14	1 456 749,07		25,00	
6	566 635,33	1 456 779,94		25,00	
7	566 637,09	1 456 956,65		25,00	
8	566 589,83	1 456 972,95		25,00	
9	566 599,85	1 456 737,91		25,00	
10	566 548,67	1 456 610,86		25,00	
11	566 389,99	1 456 528,15		25,00	
12	566 136,62	1 456 500,22		25,00	
13	566 040,99	1 456 444,01		25,00	
14	566 103,56	1 456 341,41		25,00	
15	566 591,29	1 456 587,39		25,00	
16	566 718,63	1 456 565,46		25,00	
1	566 745,03	1 456 657,46	25,00		
Терзона РС(2)					
17	552 831,68	1 451 492,00	Картометрический метод	25,00	—
18	552 854,36	1 451 488,56		25,00	
19	552 856,62	1 451 500,26		25,00	
20	552 845,94	1 451 508,84		25,00	
21	552 842,52	1 451 513,76		25,00	
22	552 842,30	1 451 513,66		25,00	
23	552 842,10	1 451 513,54		25,00	
24	552 841,90	1 451 513,38		25,00	
25	552 841,82	1 451 513,32		25,00	
26	552 841,06	1 451 512,76		25,00	
27	552 837,90	1 451 515,26		25,00	
28	552 823,40	1 451 535,62		25,00	
29	552 809,80	1 451 537,98		25,00	
30	552 800,56	1 451 555,08		25,00	
31	552 776,22	1 451 554,36		25,00	
32	552 757,40	1 451 568,32		25,00	
33	552 748,12	1 451 562,06		25,00	
34	552 755,68	1 451 527,16		25,00	
35	552 758,54	1 451 504,94		25,00	
36	552 758,34	1 451 493,80		25,00	
37	552 758,22	1 451 486,84		25,00	
38	552 778,32	1 451 486,54		25,00	
39	552 818,58	1 451 499,76		25,00	
40	552 826,90	1 451 494,66		25,00	
17	552 831,68	1 451 492,00		25,00	
Терзона РС(3)					
41	552 136,58	1 449 820,38	Картометрический метод	25,00	—
42	552 117,62	1 449 821,66		25,00	

**Раздел 2**

Сведения о местоположении границ объекта					
1	2	3	4	5	6
43	552 116,17	1 449 796,50	Картометрический метод	25,00	—
44	552 049,52	1 449 800,75		25,00	
45	552 048,95	1 449 791,71		25,00	
46	551 982,58	1 449 795,75		25,00	
47	551 980,22	1 449 767,47		25,00	
48	551 984,96	1 449 727,70		25,00	
49	552 042,74	1 449 724,02		25,00	
50	552 049,18	1 449 723,61		25,00	
51	552 057,16	1 449 723,10		25,00	
52	552 061,80	1 449 722,80		25,00	
53	552 066,92	1 449 722,48		25,00	
54	552 069,14	1 449 722,34		25,00	
55	552 129,92	1 449 718,47		25,00	
56	552 131,63	1 449 744,54		25,00	
57	552 131,74	1 449 746,26		25,00	
41	552 136,58	1 449 820,38	25,00		
Терзона РС(4)					
58	551 226,46	1 451 617,82	Картометрический метод	25,00	—
59	551 255,77	1 451 623,59		25,00	
60	551 379,73	1 451 633,26		25,00	
61	551 386,33	1 451 637,73		25,00	
62	551 388,71	1 451 645,29		25,00	
63	551 395,43	1 451 688,58		25,00	
64	551 410,93	1 451 788,16		25,00	
65	551 381,54	1 451 814,32		25,00	
66	551 378,00	1 451 785,15		25,00	
67	551 352,54	1 451 787,88		25,00	
68	551 355,80	1 451 817,25		25,00	
69	551 325,10	1 451 820,74		25,00	
70	551 325,76	1 451 826,79		25,00	
71	551 304,20	1 451 828,94		25,00	
72	551 298,19	1 451 815,57		25,00	
73	551 232,60	1 451 822,83		25,00	
74	551 201,01	1 451 798,44		25,00	
75	551 201,24	1 451 771,48		25,00	
76	551 193,78	1 451 703,89		25,00	
77	551 192,25	1 451 690,01		25,00	
78	551 221,62	1 451 686,82		25,00	
79	551 220,20	1 451 673,89		25,00	
80	551 227,77	1 451 673,11		25,00	
81	551 229,65	1 451 672,76		25,00	
82	551 232,43	1 451 672,24		25,00	
83	551 230,78	1 451 655,70		25,00	
58	551 226,46	1 451 617,82		25,00	
Терзона РС(5)					
84	550 584,26	1 451 459,00	Картометрический метод	25,00	—
85	550 560,10	1 451 509,22		25,00	
86	550 520,82	1 451 511,72		25,00	
87	550 517,04	1 451 450,44		25,00	
88	550 515,06	1 451 415,24		25,00	
89	550 556,86	1 451 412,24		25,00	
90	550 592,94	1 451 429,64		25,00	
84	550 584,26	1 451 459,00		25,00	
Терзона РС(6)					
91	550 983,89	1 452 644,60	Картометрический метод	25,00	—

**Раздел 2**

<b>Сведения о местоположении границ объекта</b>					
<b>1</b>	<b>2</b>	<b>3</b>	<b>4</b>	<b>5</b>	<b>6</b>
92	551 002,64	1 452 651,03	Картометрический метод	25,00	—
93	551 002,76	1 452 667,82		25,00	
94	551 002,96	1 452 692,81		25,00	
95	551 002,88	1 452 764,24		25,00	
96	550 994,81	1 452 763,02		25,00	
97	550 977,51	1 452 764,09		25,00	
98	550 977,84	1 452 770,38		25,00	
99	550 955,39	1 452 770,52		25,00	
100	550 955,27	1 452 753,69		25,00	
101	550 956,88	1 452 728,52		25,00	
102	550 981,64	1 452 644,83		25,00	
91	550 983,89	1 452 644,60		25,00	
<b>3. Сведения о характерных точках части (частей) границы объекта</b>					
<b>1</b>	<b>2</b>	<b>3</b>	<b>4</b>	<b>5</b>	<b>6</b>
—	—	—	—	—	—

## Раздел 3

Сведения о местоположении измененных (уточненных) границ объекта

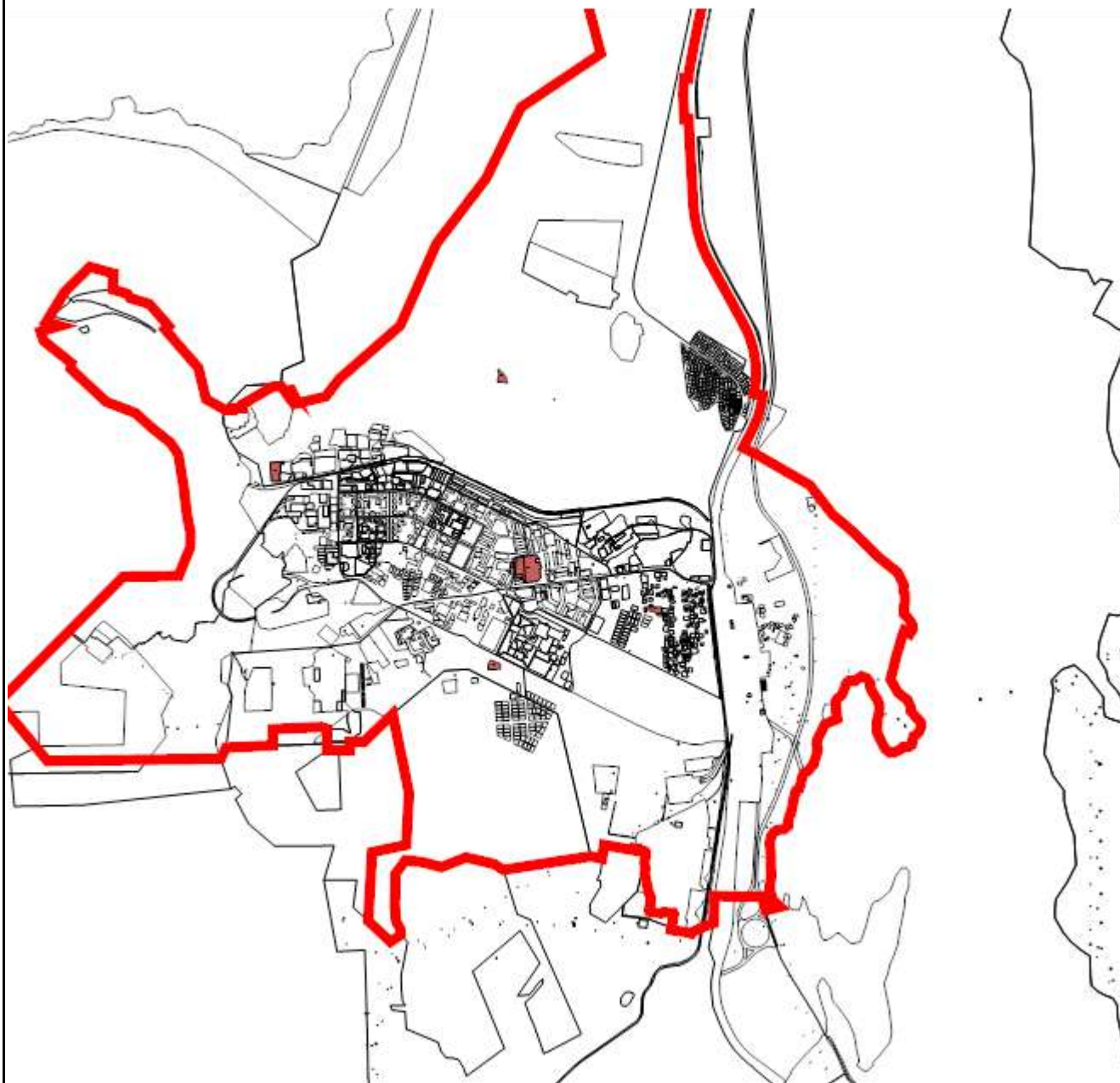
## 1. Система координат МСК-51

## 2. Сведения о характерных точках границ объекта

Обозначение характерных точек границы	Существующие координаты, м		Измененные (уточненные) координаты, м		Метод определения координат характерной точки	Средняя квадратическа я погрешность положения характерной точки (Mt), м	Описание обозначения точки на местности (при наличии)
	X	Y	X	Y			
1	2	3	4	5	6	7	8
—	—	—	—	—	—	—	—
3. Сведения о характерных точках части (частей) границы объекта							
1	2	3	4	5	6	7	8
—	—	—	—	—	—	—	—







**Раздел 4**  
**План границ объекта**



**Масштаб 1:50 000**

**Используемые условные знаки и обозначения:**

-  - Граница муниципального образования
-  - Граница населенного пункта
-  - Границы земельного участка
-  - РС - Зона объектов физкультуры и спорта

Подпись \_\_\_\_\_ Дата « 24 » \_\_\_\_\_ мая 20 22 г.

Место для оттиска печати (при наличии) лица, составившего описание местоположения границ объекта

Прохождение границы		Описание прохождения границы
от точки	до точки	
1	2	3
—	—	—

**ОПИСАНИЕ МЕСТОПОЛОЖЕНИЯ ГРАНИЦ**  
**Зона объектов прогулок и отдыха (РО)**

(наименование объекта, местоположение границ которого описано (далее - объект))

**Раздел 1**

Сведения об объекте		
№ п/п	Характеристики объекта	Описание характеристик
1	2	3
1	Местоположение объекта	Мурманская область, г Оленегорск
2	Площадь объекта ± величина погрешности определения площади ( $P \pm \Delta P$ )	1 399 327 м <sup>2</sup> ± 25 м <sup>2</sup>
3	Иные характеристики объекта	Вид объекта реестра границ: Территориальная зона

**Раздел 2**

Сведения о местоположении границ объекта					
1. Система координат    МСК-51					
2. Сведения о характерных точках границ объекта					
Обозначение характерных точек границ	Координаты, м		Метод определения координат характерной точки	Средняя квадратическая погрешность положения характерной точки (Mt), м	Описание обозначения точки на местности (при наличии)
	X	Y			
1	2	3	4	5	6
Терзона РО(1)					
1	550 533,55	1 457 153,41	Картометрический метод	25,00	—
2	550 534,06	1 457 153,89		25,00	
3	550 508,69	1 457 223,17		25,00	
4	550 494,38	1 457 218,28		25,00	
5	550 491,74	1 457 219,69		25,00	
6	550 480,47	1 457 216,19		25,00	
7	550 477,61	1 457 216,88		25,00	
8	550 460,33	1 457 229,12		25,00	
9	550 430,81	1 457 255,58		25,00	
10	550 425,65	1 457 263,13		25,00	
11	550 315,90	1 457 348,42		25,00	
12	550 299,13	1 457 347,65		25,00	
1	550 533,55	1 457 153,41		25,00	
Терзона РО(2)					
13	551 309,32	1 451 123,38	Картометрический метод	25,00	—
14	551 328,84	1 451 138,75		25,00	
15	551 302,62	1 451 193,51		25,00	
16	551 292,30	1 451 216,71		25,00	
17	551 274,33	1 451 252,67		25,00	
18	551 264,31	1 451 271,86		25,00	
19	551 165,53	1 451 471,11		25,00	
20	551 143,06	1 451 504,56		25,00	
21	551 135,57	1 451 482,73		25,00	
22	551 098,67	1 451 301,78		25,00	
23	551 095,57	1 451 282,52		25,00	
24	551 092,23	1 451 247,40		25,00	
25	551 090,89	1 451 218,44		25,00	
26	551 089,31	1 451 199,02		25,00	
27	551 083,86	1 451 151,38		25,00	
28	551 076,34	1 451 093,14		25,00	
29	551 067,85	1 451 022,37		25,00	
30	551 065,46	1 450 999,10		25,00	
31	551 078,48	1 451 010,02		25,00	
32	551 122,52	1 451 032,68		25,00	
33	551 100,36	1 451 066,88		25,00	
34	551 097,16	1 451 066,90		25,00	
35	551 100,28	1 451 095,40		25,00	
36	551 115,30	1 451 254,58		25,00	
37	551 114,66	1 451 264,90		25,00	
38	551 104,67	1 451 289,24		25,00	
39	551 188,43	1 451 346,69		25,00	
40	551 198,35	1 451 351,46		25,00	
41	551 200,36	1 451 347,16		25,00	
42	551 201,05	1 451 338,04		25,00	
43	551 202,36	1 451 326,12		25,00	
44	551 209,03	1 451 312,35		25,00	

**Раздел 2**

Сведения о местоположении границ объекта					
1	2	3	4	5	6
45	551 208,95	1 451 312,30	Картометрический метод	25,00	—
46	551 213,34	1 451 314,50		25,00	
47	551 248,68	1 451 242,28		25,00	
48	551 291,16	1 451 159,14		25,00	
13	551 309,32	1 451 123,38		25,00	
Терзона РО(3)					
49	551 171,69	1 451 776,24	Картометрический метод	25,00	—
50	551 168,55	1 451 769,37		25,00	
51	551 155,24	1 451 655,31		25,00	
52	551 149,96	1 451 589,92		25,00	
53	551 154,69	1 451 590,46		25,00	
54	551 177,86	1 451 593,13		25,00	
55	551 180,12	1 451 619,45		25,00	
56	551 187,97	1 451 686,53		25,00	
57	551 192,89	1 451 686,20		25,00	
58	551 192,25	1 451 690,01		25,00	
59	551 193,78	1 451 703,89		25,00	
60	551 201,24	1 451 771,48		25,00	
61	551 201,01	1 451 798,44		25,00	
62	551 203,04	1 451 869,98		25,00	
63	551 203,62	1 451 874,84		25,00	
64	551 210,27	1 451 934,52		25,00	
65	551 213,44	1 451 941,94		25,00	
66	551 222,04	1 452 013,57		25,00	
67	551 200,79	1 452 011,52		25,00	
49	551 171,69	1 451 776,24		25,00	
Терзона РО(4)					
68	550 925,90	1 451 452,82	Картометрический метод	25,00	—
69	550 951,15	1 451 467,64		25,00	
70	550 914,41	1 451 549,53		25,00	
71	550 884,87	1 451 537,69		25,00	
68	550 925,90	1 451 452,82		25,00	
Терзона РО(5)					
72	551 211,07	1 452 092,62	Картометрический метод	25,00	—
73	551 232,46	1 452 089,42		25,00	
74	551 236,20	1 452 110,96		25,00	
75	551 238,87	1 452 131,01		25,00	
76	551 250,69	1 452 216,12		25,00	
77	551 250,98	1 452 221,27		25,00	
78	551 256,66	1 452 258,82		25,00	
79	551 262,67	1 452 302,17		25,00	
80	551 265,33	1 452 339,24		25,00	
81	551 266,14	1 452 365,61		25,00	
82	551 266,72	1 452 369,39		25,00	
83	551 249,75	1 452 376,98		25,00	
84	551 229,73	1 452 259,81		25,00	
85	551 231,09	1 452 251,73		25,00	
72	551 211,07	1 452 092,62		25,00	
Терзона РО(6)					
86	551 524,26	1 450 673,79	Картометрический метод	25,00	—
87	551 523,89	1 450 625,08		25,00	
88	551 565,31	1 450 624,76		25,00	
89	551 576,54	1 450 625,03		25,00	
90	551 593,94	1 450 624,76		25,00	
91	551 605,84	1 450 626,10		25,00	

**Раздел 2**

Сведения о местоположении границ объекта					
1	2	3	4	5	6
92	551 642,29	1 450 625,75	Картометрический метод	25,00	—
93	551 651,72	1 450 624,84		25,00	
94	551 693,55	1 450 624,24		25,00	
95	551 720,54	1 450 623,11		25,00	
96	551 749,64	1 450 623,13		25,00	
97	551 780,84	1 450 625,60		25,00	
98	551 848,20	1 450 625,34		25,00	
99	551 856,32	1 450 624,02		25,00	
100	551 888,65	1 450 623,62		25,00	
101	551 891,84	1 450 672,39		25,00	
102	551 857,76	1 450 672,57		25,00	
103	551 845,57	1 450 672,82		25,00	
104	551 812,83	1 450 672,85		25,00	
105	551 800,37	1 450 673,22		25,00	
106	551 767,37	1 450 673,08		25,00	
107	551 755,68	1 450 673,45		25,00	
108	551 722,42	1 450 673,41		25,00	
109	551 693,56	1 450 673,19		25,00	
110	551 651,60	1 450 673,47		25,00	
111	551 640,54	1 450 673,49		25,00	
112	551 612,54	1 450 673,84	25,00		
113	551 605,27	1 450 673,46	25,00		
114	551 572,78	1 450 673,67	25,00		
115	551 565,59	1 450 673,54	25,00		
86	551 524,26	1 450 673,79	25,00		
Терзона РО(7)					
116	551 450,38	1 450 887,67	Картометрический метод	25,00	—
117	551 478,71	1 450 830,55		25,00	
118	551 572,02	1 450 876,89		25,00	
119	551 570,24	1 450 879,83		25,00	
120	551 564,51	1 450 889,99		25,00	
121	551 561,41	1 450 891,41		25,00	
122	551 549,15	1 450 914,85		25,00	
123	551 550,43	1 450 919,38		25,00	
124	551 547,18	1 450 925,89		25,00	
125	551 541,90	1 450 934,67		25,00	
116	551 450,38	1 450 887,67	25,00		
Терзона РО(8)					
126	551 646,21	1 450 968,69	Картометрический метод	25,00	—
127	551 624,88	1 450 976,61		25,00	
128	551 639,79	1 450 947,14		25,00	
129	551 640,34	1 450 946,00		25,00	
130	551 654,93	1 450 915,38		25,00	
131	551 660,17	1 450 938,76		25,00	
132	551 678,51	1 450 947,67		25,00	
133	551 692,97	1 450 954,88		25,00	
134	551 725,77	1 450 970,72		25,00	
135	551 747,62	1 450 981,57		25,00	
136	551 780,58	1 450 997,42		25,00	
137	551 793,13	1 451 004,59		25,00	
138	551 810,64	1 451 013,00		25,00	
139	551 816,52	1 451 028,41		25,00	
140	551 794,45	1 451 043,26		25,00	
141	551 776,33	1 451 034,21		25,00	
142	551 764,55	1 451 028,18		25,00	

**Раздел 2**

Сведения о местоположении границ объекта					
1	2	3	4	5	6
143	551 733,24	1 451 012,66	Картометрический метод	25,00	—
144	551 710,53	1 451 001,32		25,00	
145	551 670,40	1 450 981,01		25,00	
126	551 646,21	1 450 968,69		25,00	
Терзона РО(9)					
146	550 963,16	1 450 777,10	Картометрический метод	25,00	—
147	550 943,78	1 450 816,08		25,00	
148	550 911,48	1 450 825,16		25,00	
149	550 909,46	1 450 792,94		25,00	
146	550 963,16	1 450 777,10		25,00	
Терзона РО(10)					
150	550 919,60	1 451 254,24	Картометрический метод	25,00	—
151	550 900,73	1 451 303,89		25,00	
152	550 897,62	1 451 310,55		25,00	
153	550 884,07	1 451 346,59		25,00	
154	550 875,81	1 451 342,76		25,00	
155	550 856,58	1 451 333,66		25,00	
156	550 854,25	1 451 334,37		25,00	
157	550 852,86	1 451 335,38		25,00	
158	550 851,29	1 451 337,35		25,00	
159	550 840,00	1 451 332,08		25,00	
160	550 837,96	1 451 331,45		25,00	
161	550 835,58	1 451 331,31		25,00	
162	550 833,45	1 451 331,55		25,00	
163	550 831,05	1 451 332,47		25,00	
164	550 827,59	1 451 335,17		25,00	
165	550 815,23	1 451 360,95		25,00	
166	550 724,90	1 451 318,74		25,00	
167	550 731,80	1 451 304,62		25,00	
168	550 743,64	1 451 288,20		25,00	
169	550 780,02	1 451 275,94		25,00	
170	550 783,80	1 451 274,56		25,00	
171	550 787,56	1 451 272,92		25,00	
172	550 791,26	1 451 270,90		25,00	
173	550 792,34	1 451 270,20		25,00	
174	550 803,26	1 451 259,16		25,00	
175	550 808,38	1 451 251,20		25,00	
176	550 811,88	1 451 242,80		25,00	
177	550 813,62	1 451 234,12		25,00	
178	550 815,44	1 451 227,10		25,00	
179	550 815,04	1 451 220,28		25,00	
180	550 814,58	1 451 217,54		25,00	
181	550 813,54	1 451 213,50		25,00	
182	550 802,34	1 451 184,84		25,00	
183	550 800,22	1 451 178,00		25,00	
184	550 803,76	1 451 165,80		25,00	
185	550 821,98	1 451 127,44		25,00	
186	550 919,54	1 451 172,83		25,00	
187	550 887,61	1 451 239,91		25,00	
150	550 919,60	1 451 254,24		25,00	
Терзона РО(11)					
188	550 768,60	1 451 801,84	Картометрический метод	25,00	—
189	550 752,98	1 451 834,18		25,00	
190	550 688,48	1 451 803,25		25,00	
191	550 720,90	1 451 775,20		25,00	

**Раздел 2**

Сведения о местоположении границ объекта					
1	2	3	4	5	6
188	550 768,60	1 451 801,84	Картометрический метод	25,00	—
Терзона РО(12)					
192	550 810,64	1 451 974,68	Картометрический метод	25,00	—
193	550 816,53	1 451 980,11		25,00	
194	550 817,26	1 451 981,22		25,00	
195	550 817,32	1 451 982,59		25,00	
196	550 816,24	1 451 985,24		25,00	
197	550 808,46	1 452 000,43		25,00	
198	550 793,44	1 451 989,50		25,00	
199	550 757,88	1 451 975,66		25,00	
200	550 789,36	1 451 912,18		25,00	
201	550 790,12	1 451 908,60		25,00	
202	550 780,77	1 451 885,01		25,00	
203	550 789,03	1 451 868,88		25,00	
204	550 847,92	1 451 897,60		25,00	
205	550 847,75	1 451 901,19		25,00	
206	550 843,23	1 451 908,68		25,00	
207	550 842,15	1 451 911,96		25,00	
192	550 810,64	1 451 974,68	25,00		
Терзона РО(13)					
208	550 676,08	1 452 051,07	Картометрический метод	25,00	—
209	550 706,36	1 452 060,67		25,00	
210	550 715,89	1 452 073,48		25,00	
211	550 743,92	1 452 122,71		25,00	
212	550 715,64	1 452 175,24		25,00	
213	550 711,04	1 452 170,40		25,00	
214	550 710,52	1 452 168,82		25,00	
215	550 708,86	1 452 167,94		25,00	
216	550 708,50	1 452 167,78		25,00	
217	550 700,76	1 452 169,08		25,00	
218	550 695,40	1 452 171,00		25,00	
219	550 686,90	1 452 173,26		25,00	
220	550 684,36	1 452 173,82		25,00	
221	550 678,22	1 452 174,98		25,00	
222	550 673,16	1 452 175,26		25,00	
223	550 657,74	1 452 174,82		25,00	
224	550 652,02	1 452 174,12		25,00	
225	550 648,94	1 452 173,28		25,00	
226	550 645,86	1 452 172,14		25,00	
227	550 642,88	1 452 171,48		25,00	
228	550 639,84	1 452 171,46		25,00	
229	550 636,04	1 452 172,12		25,00	
230	550 629,68	1 452 173,34		25,00	
231	550 624,68	1 452 174,80		25,00	
232	550 621,14	1 452 175,82		25,00	
233	550 618,26	1 452 176,20		25,00	
234	550 614,46	1 452 176,02		25,00	
235	550 611,66	1 452 175,32		25,00	
236	550 609,56	1 452 173,88		25,00	
237	550 607,34	1 452 171,82		25,00	
238	550 605,96	1 452 170,02		25,00	
239	550 605,80	1 452 169,50		25,00	
240	550 606,08	1 452 163,28		25,00	
241	550 607,00	1 452 161,28		25,00	
242	550 610,36	1 452 155,86		25,00	



**Раздел 2**

Сведения о местоположении границ объекта					
1	2	3	4	5	6
243	550 610,94	1 452 154,94	Картометрический метод	25,00	—
244	550 614,12	1 452 150,10		25,00	
245	550 617,02	1 452 145,68		25,00	
246	550 629,38	1 452 128,44		25,00	
247	550 634,98	1 452 121,92		25,00	
248	550 637,94	1 452 119,14		25,00	
249	550 643,30	1 452 115,62		25,00	
250	550 651,20	1 452 112,14		25,00	
251	550 655,68	1 452 110,18		25,00	
252	550 664,84	1 452 106,96		25,00	
253	550 669,18	1 452 105,24		25,00	
254	550 670,08	1 452 104,78		25,00	
255	550 670,10	1 452 104,74		25,00	
256	550 671,12	1 452 104,26		25,00	
257	550 672,78	1 452 103,64		25,00	
258	550 675,10	1 452 103,14		25,00	
259	550 677,00	1 452 102,64		25,00	
260	550 678,06	1 452 102,02		25,00	
261	550 678,66	1 452 100,80		25,00	
262	550 678,72	1 452 099,26		25,00	
263	550 678,42	1 452 097,90		25,00	
264	550 677,36	1 452 094,90		25,00	
265	550 676,30	1 452 092,18		25,00	
266	550 674,30	1 452 087,38		25,00	
267	550 670,76	1 452 079,60		25,00	
268	550 668,00	1 452 073,98		25,00	
269	550 666,96	1 452 071,86		25,00	
270	550 665,60	1 452 069,76		25,00	
271	550 661,84	1 452 066,02		25,00	
272	550 656,56	1 452 062,20		25,00	
273	550 654,38	1 452 061,06		25,00	
274	550 651,48	1 452 060,10		25,00	
275	550 647,84	1 452 059,00		25,00	
276	550 643,80	1 452 057,92		25,00	
277	550 639,56	1 452 057,34		25,00	
278	550 632,72	1 452 056,74		25,00	
208	550 676,08	1 452 051,07		25,00	
Терзона РО(14)					
279	550 362,84	1 452 069,65	Картометрический метод	25,00	—
280	550 390,89	1 452 073,53		25,00	
281	550 436,71	1 452 067,78		25,00	
282	550 472,60	1 452 079,22		25,00	
283	550 378,14	1 452 110,90		25,00	
284	550 328,01	1 452 095,87		25,00	
285	550 313,01	1 452 090,01		25,00	
286	550 332,56	1 452 050,60		25,00	
287	550 347,57	1 452 056,21		25,00	
279	550 362,84	1 452 069,65		25,00	
Терзона РО(15)					
288	550 542,62	1 452 200,60	Картометрический метод	25,00	—
289	550 539,62	1 452 200,48		25,00	
290	550 534,96	1 452 199,50		25,00	
291	550 531,50	1 452 198,86		25,00	
292	550 528,82	1 452 198,18		25,00	
293	550 527,00	1 452 197,20		25,00	

**Раздел 2**

Сведения о местоположении границ объекта					
1	2	3	4	5	6
294	550 524,08	1 452 195,22	Картометрический метод	25,00	—
295	550 520,66	1 452 192,82		25,00	
296	550 514,16	1 452 188,42		25,00	
297	550 510,62	1 452 186,04		25,00	
298	550 507,86	1 452 184,44		25,00	
299	550 504,80	1 452 182,88		25,00	
300	550 500,86	1 452 181,54		25,00	
301	550 494,24	1 452 178,96		25,00	
302	550 490,62	1 452 177,30		25,00	
303	550 487,14	1 452 175,16		25,00	
304	550 481,36	1 452 171,40		25,00	
305	550 474,32	1 452 166,98		25,00	
306	550 466,36	1 452 160,68		25,00	
307	550 463,16	1 452 157,32		25,00	
308	550 460,96	1 452 154,66		25,00	
309	550 459,42	1 452 151,70		25,00	
310	550 458,22	1 452 148,44		25,00	
311	550 458,36	1 452 145,64		25,00	
312	550 458,98	1 452 142,84		25,00	
313	550 460,48	1 452 140,14		25,00	
314	550 462,34	1 452 138,14		25,00	
315	550 466,70	1 452 135,00		25,00	
316	550 472,62	1 452 132,34		25,00	
317	550 477,30	1 452 131,10		25,00	
318	550 482,04	1 452 130,58		25,00	
319	550 487,00	1 452 131,20		25,00	
320	550 492,46	1 452 132,64		25,00	
321	550 500,22	1 452 135,58		25,00	
322	550 506,86	1 452 138,84		25,00	
323	550 513,00	1 452 142,35		25,00	
324	550 513,02	1 452 142,38		25,00	
325	550 519,10	1 452 144,80		25,00	
326	550 531,36	1 452 148,66		25,00	
327	550 540,62	1 452 151,54		25,00	
328	550 547,38	1 452 153,02		25,00	
329	550 552,86	1 452 154,70		25,00	
330	550 556,92	1 452 156,48		25,00	
331	550 560,78	1 452 159,26		25,00	
332	550 563,88	1 452 162,40		25,00	
333	550 565,60	1 452 165,44		25,00	
334	550 566,50	1 452 169,84		25,00	
335	550 566,60	1 452 172,68		25,00	
336	550 566,06	1 452 176,48		25,00	
337	550 564,92	1 452 179,22		25,00	
338	550 562,88	1 452 182,96		25,00	
339	550 559,70	1 452 187,60		25,00	
340	550 555,28	1 452 192,64		25,00	
341	550 550,50	1 452 196,96		25,00	
342	550 548,04	1 452 198,76	25,00		
343	550 545,74	1 452 199,72	25,00		
288	550 542,62	1 452 200,60	25,00		
Терзона РО(16)					
344	551 085,83	1 451 527,69	Картометрический метод	25,00	—
345	551 099,91	1 451 535,47		25,00	
346	551 089,61	1 451 565,15		25,00	

**Раздел 2**

Сведения о местоположении границ объекта					
1	2	3	4	5	6
347	551 065,25	1 451 606,82	Картометрический метод	25,00	—
348	551 002,13	1 451 575,39		25,00	
349	550 993,22	1 451 572,97		25,00	
350	551 027,69	1 451 558,08		25,00	
351	551 047,01	1 451 549,64		25,00	
352	551 067,05	1 451 538,58		25,00	
353	551 078,52	1 451 533,01		25,00	
354	551 082,93	1 451 530,19		25,00	
344	551 085,83	1 451 527,69		25,00	
Терзона РО(17)					
355	551 164,95	1 453 109,12	Картометрический метод	25,00	—
356	551 002,95	1 453 115,60		25,00	
357	550 985,91	1 453 116,08		25,00	
358	550 968,75	1 453 115,10		25,00	
359	550 953,08	1 453 115,09		25,00	
360	550 828,37	1 453 116,38		25,00	
361	550 813,35	1 453 121,47		25,00	
362	550 827,86	1 453 152,63		25,00	
363	550 914,88	1 453 143,40		25,00	
364	550 914,50	1 453 139,95		25,00	
365	550 918,47	1 453 139,51		25,00	
366	550 918,86	1 453 142,98		25,00	
367	550 935,54	1 453 141,21		25,00	
368	550 982,20	1 453 136,16		25,00	
369	551 037,66	1 453 129,83		25,00	
370	551 056,05	1 453 124,59		25,00	
371	551 059,98	1 453 123,95		25,00	
372	551 085,34	1 453 125,77		25,00	
373	551 086,28	1 453 126,19		25,00	
374	551 099,42	1 453 124,80		25,00	
375	551 099,06	1 453 122,61		25,00	
376	551 100,78	1 453 122,46		25,00	
377	551 101,26	1 453 126,62		25,00	
378	551 141,09	1 453 122,58		25,00	
379	551 164,85	1 453 127,82		25,00	
355	551 164,95	1 453 109,12		25,00	
Терзона РО(18)					
380	551 179,91	1 452 855,10	Картометрический метод	25,00	—
381	551 193,81	1 452 867,94		25,00	
382	551 212,52	1 452 870,08		25,00	
383	551 226,95	1 452 872,22		25,00	
384	551 206,10	1 452 906,47		25,00	
385	551 202,36	1 452 917,70		25,00	
386	551 194,88	1 452 936,96		25,00	
387	551 175,64	1 453 064,85		25,00	
388	551 167,62	1 453 062,71		25,00	
380	551 179,91	1 452 855,10		25,00	
Терзона РО(19)					
389	550 808,07	1 452 866,13	Картометрический метод	25,00	—
390	550 803,75	1 452 894,21		25,00	
391	550 741,66	1 452 902,13		25,00	
392	550 736,14	1 452 882,24		25,00	
389	550 808,07	1 452 866,13		25,00	
Терзона РО(20)					
393	551 084,82	1 452 119,46	Картометрический метод	25,00	—

**Раздел 2**

Сведения о местоположении границ объекта					
1	2	3	4	5	6
394	551 137,17	1 452 115,89	Картометрический метод	25,00	—
395	551 135,38	1 452 088,02		25,00	
396	551 126,71	1 452 089,31		25,00	
397	551 125,38	1 452 079,63		25,00	
398	551 128,42	1 452 079,12		25,00	
399	551 126,05	1 452 076,77		25,00	
400	551 122,25	1 452 052,07		25,00	
401	551 121,20	1 452 052,32		25,00	
402	551 119,19	1 452 046,92		25,00	
403	551 116,91	1 452 027,72		25,00	
404	551 116,60	1 452 021,56		25,00	
405	551 048,58	1 452 032,34		25,00	
406	551 018,61	1 452 088,47		25,00	
393	551 084,82	1 452 119,46		25,00	
Терзона РО(21)					
407	550 828,75	1 452 163,43	Картометрический метод	25,00	—
408	550 882,33	1 452 055,12		25,00	
409	550 880,22	1 452 043,28		25,00	
410	550 974,41	1 451 852,63		25,00	
411	550 990,03	1 451 838,51		25,00	
412	551 002,63	1 451 814,70		25,00	
413	551 010,76	1 451 803,94		25,00	
414	551 022,35	1 451 798,82		25,00	
415	551 041,63	1 451 795,68		25,00	
416	551 041,98	1 451 793,75		25,00	
417	551 066,32	1 451 776,40		25,00	
418	551 032,65	1 451 668,60		25,00	
419	551 026,64	1 451 670,96		25,00	
420	550 983,66	1 451 651,07		25,00	
421	550 980,63	1 451 657,45		25,00	
422	550 946,93	1 451 725,91		25,00	
423	550 946,36	1 451 728,85		25,00	
424	550 946,48	1 451 732,16		25,00	
425	550 952,84	1 451 779,66		25,00	
426	550 952,82	1 451 785,89		25,00	
427	550 951,42	1 451 791,57		25,00	
428	550 838,50	1 452 019,25		25,00	
429	550 796,20	1 452 101,74		25,00	
430	550 768,66	1 452 144,64		25,00	
431	550 723,72	1 452 246,82		25,00	
432	550 714,24	1 452 242,28		25,00	
433	550 703,48	1 452 241,06		25,00	
434	550 695,46	1 452 239,94		25,00	
435	550 686,04	1 452 239,10		25,00	
436	550 679,24	1 452 238,58		25,00	
437	550 670,62	1 452 238,32		25,00	
438	550 661,28	1 452 238,78		25,00	
439	550 650,96	1 452 239,88		25,00	
440	550 646,30	1 452 240,66		25,00	
441	550 642,04	1 452 241,20		25,00	
442	550 639,50	1 452 241,32		25,00	
443	550 637,46	1 452 241,06		25,00	
444	550 636,26	1 452 240,52		25,00	
445	550 634,70	1 452 239,44		25,00	
446	550 633,04	1 452 238,02		25,00	

**Раздел 2**

<b>Сведения о местоположении границ объекта</b>					
<b>1</b>	<b>2</b>	<b>3</b>	<b>4</b>	<b>5</b>	<b>6</b>
447	550 631,78	1 452 237,50	Картометрический метод	25,00	—
448	550 630,44	1 452 237,24		25,00	
449	550 629,12	1 452 237,38		25,00	
450	550 627,96	1 452 238,10		25,00	
451	550 626,94	1 452 239,48		25,00	
452	550 626,36	1 452 241,26		25,00	
453	550 626,46	1 452 242,80		25,00	
454	550 626,72	1 452 244,02		25,00	
455	550 627,14	1 452 245,18		25,00	
456	550 627,40	1 452 246,24		25,00	
457	550 627,42	1 452 247,70		25,00	
458	550 626,96	1 452 249,00		25,00	
459	550 625,98	1 452 250,28		25,00	
460	550 624,76	1 452 251,22		25,00	
461	550 623,18	1 452 252,02		25,00	
462	550 621,26	1 452 253,16		25,00	
463	550 615,80	1 452 256,76		25,00	
464	550 594,76	1 452 269,96		25,00	
465	550 587,74	1 452 274,22		25,00	
466	550 586,73	1 452 274,76		25,00	
467	550 566,22	1 452 282,83		25,00	
468	550 564,08	1 452 283,40		25,00	
469	550 558,46	1 452 284,26		25,00	
470	550 551,74	1 452 284,96		25,00	
471	550 545,62	1 452 285,16		25,00	
472	550 531,28	1 452 284,54		25,00	
473	550 523,36	1 452 283,68		25,00	
474	550 515,08	1 452 282,42		25,00	
475	550 507,72	1 452 280,84		25,00	
476	550 500,74	1 452 280,20		25,00	
477	550 475,06	1 452 255,04		25,00	
478	550 475,54	1 452 252,60		25,00	
479	550 474,84	1 452 251,88		25,00	
480	550 473,54	1 452 250,88		25,00	
481	550 471,88	1 452 249,72		25,00	
482	550 470,02	1 452 248,98		25,00	
483	550 468,60	1 452 248,80		25,00	
484	550 466,80	1 452 248,78		25,00	
485	550 464,84	1 452 249,00		25,00	
486	550 463,32	1 452 249,54		25,00	
487	550 461,70	1 452 250,00		25,00	
488	550 460,10	1 452 250,18		25,00	
489	550 458,50	1 452 250,14		25,00	
490	550 457,46	1 452 249,86		25,00	
491	550 456,22	1 452 249,24		25,00	
492	550 454,92	1 452 248,10		25,00	
493	550 454,38	1 452 246,94		25,00	
494	550 454,20	1 452 245,72		25,00	
495	550 454,22	1 452 243,66		25,00	
496	550 454,68	1 452 240,34		25,00	
497	550 454,74	1 452 238,36		25,00	
498	550 454,66	1 452 236,16		25,00	
499	550 454,50	1 452 234,68		25,00	
500	550 454,16	1 452 233,26		25,00	
501	550 453,60	1 452 232,26		25,00	

**Раздел 2**

<b>Сведения о местоположении границ объекта</b>					
<b>1</b>	<b>2</b>	<b>3</b>	<b>4</b>	<b>5</b>	<b>6</b>
502	550 452,56	1 452 230,84	Картометрический метод	25,00	—
503	550 451,00	1 452 229,22		25,00	
504	550 449,50	1 452 227,72		25,00	
505	550 447,76	1 452 226,44		25,00	
506	550 445,96	1 452 225,44		25,00	
507	550 439,64	1 452 222,70		25,00	
508	550 433,88	1 452 220,46		25,00	
509	550 424,12	1 452 215,88		25,00	
510	550 419,20	1 452 213,54		25,00	
511	550 416,98	1 452 212,14		25,00	
512	550 411,84	1 452 208,66		25,00	
513	550 394,80	1 452 196,46		25,00	
514	550 390,24	1 452 193,18		25,00	
515	550 386,10	1 452 190,28		25,00	
516	550 380,40	1 452 184,90		25,00	
517	550 376,64	1 452 181,86		25,00	
518	550 371,50	1 452 177,76		25,00	
519	550 358,68	1 452 167,84		25,00	
520	550 355,60	1 452 165,40		25,00	
521	550 352,64	1 452 162,70		25,00	
522	550 348,92	1 452 159,40		25,00	
523	550 346,72	1 452 156,48		25,00	
524	550 345,10	1 452 154,78		25,00	
525	550 343,20	1 452 152,88		25,00	
526	550 340,68	1 452 151,00		25,00	
527	550 337,40	1 452 148,44		25,00	
528	550 334,84	1 452 146,72		25,00	
529	550 332,80	1 452 145,16		25,00	
530	550 330,74	1 452 144,02		25,00	
531	550 328,82	1 452 143,28		25,00	
532	550 327,38	1 452 142,66		25,00	
533	550 326,00	1 452 141,86		25,00	
534	550 324,14	1 452 140,14		25,00	
535	550 295,84	1 452 124,65		25,00	
536	550 127,60	1 452 465,88		25,00	
537	550 116,34	1 452 488,86		25,00	
538	550 086,46	1 452 548,70		25,00	
539	550 122,64	1 452 545,00		25,00	
540	550 122,96	1 452 545,02		25,00	
541	550 123,26	1 452 545,04		25,00	
542	550 123,58	1 452 545,06		25,00	
543	550 123,88	1 452 545,14		25,00	
544	550 124,18	1 452 545,20		25,00	
545	550 124,48	1 452 545,30		25,00	
546	550 124,82	1 452 545,40		25,00	
547	550 125,10	1 452 545,52		25,00	
548	550 125,34	1 452 545,68		25,00	
549	550 125,60	1 452 545,84		25,00	
550	550 125,86	1 452 546,04		25,00	
551	550 126,10	1 452 546,24		25,00	
552	550 126,36	1 452 546,46		25,00	
553	550 126,58	1 452 546,68		25,00	
554	550 126,60	1 452 546,70		25,00	
555	550 129,44	1 452 548,94		25,00	
556	550 132,30	1 452 550,84		25,00	

**Раздел 2**

<b>Сведения о местоположении границ объекта</b>					
<b>1</b>	<b>2</b>	<b>3</b>	<b>4</b>	<b>5</b>	<b>6</b>
557	550 135,40	1 452 552,68	Картометрический метод	25,00	—
558	550 138,58	1 452 554,28		25,00	
559	550 141,88	1 452 555,76		25,00	
560	550 145,22	1 452 556,92		25,00	
561	550 148,62	1 452 557,78		25,00	
562	550 152,12	1 452 558,56		25,00	
563	550 154,88	1 452 559,00		25,00	
564	550 158,84	1 452 560,56		25,00	
565	550 161,06	1 452 561,28		25,00	
566	550 173,20	1 452 564,64		25,00	
567	550 185,96	1 452 569,82		25,00	
568	550 192,52	1 452 573,32		25,00	
569	550 201,60	1 452 581,62		25,00	
570	550 209,70	1 452 589,12		25,00	
571	550 219,88	1 452 597,36		25,00	
572	550 229,42	1 452 603,34		25,00	
573	550 243,38	1 452 609,44		25,00	
574	550 255,40	1 452 615,46		25,00	
575	550 267,64	1 452 620,74		25,00	
576	550 281,88	1 452 626,52		25,00	
577	550 294,68	1 452 630,46		25,00	
578	550 309,46	1 452 635,24		25,00	
579	550 320,50	1 452 638,28		25,00	
580	550 328,74	1 452 639,06		25,00	
581	550 335,82	1 452 639,28		25,00	
582	550 336,88	1 452 639,44		25,00	
583	550 337,92	1 452 639,64		25,00	
584	550 338,90	1 452 639,94		25,00	
585	550 339,86	1 452 640,30		25,00	
586	550 340,82	1 452 640,70		25,00	
587	550 341,74	1 452 641,20		25,00	
588	550 342,62	1 452 641,72		25,00	
589	550 343,46	1 452 642,24		25,00	
590	550 344,26	1 452 642,84		25,00	
591	550 345,04	1 452 643,52		25,00	
592	550 345,82	1 452 644,24		25,00	
593	550 345,98	1 452 644,42		25,00	
594	550 355,90	1 452 652,26		25,00	
595	550 366,06	1 452 660,04		25,00	
596	550 375,60	1 452 664,10		25,00	
597	550 385,50	1 452 670,42		25,00	
598	550 397,36	1 452 675,26		25,00	
599	550 412,28	1 452 681,78		25,00	
600	550 425,64	1 452 686,32		25,00	
601	550 438,76	1 452 690,02		25,00	
602	550 449,98	1 452 692,74		25,00	
603	550 460,68	1 452 694,94		25,00	
604	550 469,86	1 452 697,80		25,00	
605	550 478,26	1 452 701,78		25,00	
606	550 482,96	1 452 703,56		25,00	
607	550 483,72	1 452 706,86		25,00	
608	550 480,48	1 452 719,30		25,00	
609	550 464,64	1 452 752,42		25,00	
610	550 461,91	1 452 756,13		25,00	
611	550 464,74	1 452 758,56		25,00	

**Раздел 2**

<b>Сведения о местоположении границ объекта</b>					
<b>1</b>	<b>2</b>	<b>3</b>	<b>4</b>	<b>5</b>	<b>6</b>
612	550 448,80	1 452 791,47	Картометрический метод	25,00	—
613	550 449,62	1 452 787,26		25,00	
614	550 455,96	1 452 774,00		25,00	
615	550 438,82	1 452 773,60		25,00	
616	550 362,40	1 452 764,26		25,00	
617	550 322,06	1 452 748,66		25,00	
618	550 299,66	1 452 746,52		25,00	
619	550 248,20	1 452 759,20		25,00	
620	550 155,60	1 452 763,68		25,00	
621	550 059,32	1 452 753,92		25,00	
622	550 036,32	1 452 753,92		25,00	
623	550 019,76	1 452 752,12		25,00	
624	550 008,18	1 452 779,94		25,00	
625	550 001,60	1 452 800,44		25,00	
626	549 993,98	1 452 819,40		25,00	
627	549 987,78	1 452 838,06		25,00	
628	549 974,10	1 452 876,80		25,00	
629	549 969,30	1 452 896,20		25,00	
630	550 049,22	1 452 919,18		25,00	
631	550 224,14	1 452 969,46		25,00	
632	550 354,42	1 452 986,90		25,00	
633	550 271,02	1 453 159,36		25,00	
634	550 228,08	1 453 239,96		25,00	
635	550 287,98	1 453 233,46		25,00	
636	550 294,05	1 453 216,66		25,00	
637	550 394,46	1 453 012,01		25,00	
638	550 497,48	1 452 800,67		25,00	
639	550 548,66	1 452 710,67		25,00	
640	550 896,49	1 452 774,52		25,00	
641	550 919,20	1 452 773,84		25,00	
642	550 919,91	1 452 777,89		25,00	
643	550 934,21	1 452 776,49		25,00	
644	550 935,62	1 452 747,41		25,00	
645	550 938,71	1 452 728,51		25,00	
646	550 956,88	1 452 728,52		25,00	
647	550 981,64	1 452 644,83		25,00	
648	550 964,85	1 452 646,60		25,00	
649	550 921,18	1 452 692,33		25,00	
650	550 892,87	1 452 682,62		25,00	
651	550 820,83	1 452 649,34		25,00	
652	550 708,93	1 452 610,17		25,00	
653	550 617,02	1 452 581,33		25,00	
654	550 733,65	1 452 368,47		25,00	
655	550 761,08	1 452 377,88		25,00	
656	550 788,51	1 452 387,29		25,00	
657	550 815,95	1 452 396,69		25,00	
658	550 843,38	1 452 406,10		25,00	
659	550 870,81	1 452 415,51		25,00	
660	550 898,24	1 452 424,92		25,00	
661	550 925,67	1 452 434,32		25,00	
662	550 953,10	1 452 443,73		25,00	
663	550 980,54	1 452 453,14		25,00	
664	550 964,32	1 452 500,43		25,00	
665	550 992,15	1 452 525,84		25,00	
666	551 019,58	1 452 535,24		25,00	



**Раздел 2**

Сведения о местоположении границ объекта					
1	2	3	4	5	6
667	551 024,70	1 452 592,53	Картометрический метод	25,00	—
668	551 095,50	1 452 605,39		25,00	
669	551 096,94	1 452 605,21		25,00	
670	551 135,49	1 452 605,40		25,00	
671	551 262,22	1 452 493,39		25,00	
672	551 253,22	1 452 421,05		25,00	
673	551 171,03	1 452 425,66		25,00	
674	551 131,48	1 452 431,64		25,00	
675	551 056,88	1 452 425,42		25,00	
676	551 001,82	1 452 432,76		25,00	
677	550 996,33	1 452 408,58		25,00	
678	550 992,88	1 452 388,57		25,00	
679	550 991,19	1 452 378,71		25,00	
680	551 048,55	1 452 370,68		25,00	
681	550 904,75	1 452 320,45		25,00	
682	550 792,68	1 452 265,08		25,00	
683	550 827,14	1 452 166,60		25,00	
407	550 828,75	1 452 163,43	25,00		
Терзона РО(22)					
684	550 548,66	1 452 710,67	Картометрический метод	25,00	—
825	550 896,49	1 452 774,52		25,00	
824	550 919,20	1 452 773,84		25,00	
823	550 919,91	1 452 777,89		25,00	
822	550 934,21	1 452 776,49		25,00	
821	550 935,62	1 452 747,41		25,00	
820	550 938,71	1 452 728,51		25,00	
819	550 956,88	1 452 728,52		25,00	
818	550 981,64	1 452 644,83		25,00	
817	550 964,85	1 452 646,60		25,00	
816	550 921,18	1 452 692,33		25,00	
815	550 892,87	1 452 682,62		25,00	
814	550 820,83	1 452 649,34		25,00	
813	550 708,93	1 452 610,17		25,00	
812	550 617,02	1 452 581,33		25,00	
811	550 733,65	1 452 368,47		25,00	
810	550 761,08	1 452 377,88		25,00	
809	550 788,51	1 452 387,29		25,00	
808	550 815,95	1 452 396,69		25,00	
807	550 843,38	1 452 406,10		25,00	
806	550 870,81	1 452 415,51		25,00	
805	550 898,24	1 452 424,92		25,00	
804	550 925,67	1 452 434,32		25,00	
803	550 953,10	1 452 443,73		25,00	
802	550 980,54	1 452 453,14		25,00	
801	550 964,32	1 452 500,43		25,00	
800	550 992,15	1 452 525,84		25,00	
799	551 019,58	1 452 535,24		25,00	
798	551 024,70	1 452 592,53		25,00	
797	551 095,50	1 452 605,39		25,00	
796	551 096,94	1 452 605,21		25,00	
795	551 135,49	1 452 605,40		25,00	
794	551 262,22	1 452 493,39		25,00	
793	551 253,22	1 452 421,05		25,00	
792	551 171,03	1 452 425,66		25,00	
791	551 131,48	1 452 431,64		25,00	

**Раздел 2**

<b>Сведения о местоположении границ объекта</b>					
<b>1</b>	<b>2</b>	<b>3</b>	<b>4</b>	<b>5</b>	<b>6</b>
790	551 056,88	1 452 425,42	Картометрический метод	25,00	—
789	551 001,82	1 452 432,76		25,00	
788	550 996,33	1 452 408,58		25,00	
787	550 992,88	1 452 388,57		25,00	
786	550 991,19	1 452 378,71		25,00	
785	551 048,55	1 452 370,68		25,00	
784	550 904,75	1 452 320,45		25,00	
783	550 792,68	1 452 265,08		25,00	
782	550 827,14	1 452 166,60		25,00	
781	550 828,75	1 452 163,43		25,00	
780	550 882,33	1 452 055,12		25,00	
779	550 880,22	1 452 043,28		25,00	
778	550 974,41	1 451 852,63		25,00	
777	550 990,03	1 451 838,51		25,00	
776	551 002,63	1 451 814,70		25,00	
775	551 010,76	1 451 803,94		25,00	
774	551 022,35	1 451 798,82		25,00	
773	551 041,63	1 451 795,68		25,00	
772	551 041,98	1 451 793,75		25,00	
771	551 066,32	1 451 776,40		25,00	
770	551 032,65	1 451 668,60		25,00	
769	551 026,64	1 451 670,96		25,00	
768	550 983,66	1 451 651,07		25,00	
767	550 980,63	1 451 657,45		25,00	
766	550 946,93	1 451 725,91		25,00	
765	550 946,36	1 451 728,85		25,00	
764	550 946,48	1 451 732,16		25,00	
763	550 952,84	1 451 779,66		25,00	
762	550 952,82	1 451 785,89		25,00	
761	550 951,42	1 451 791,57		25,00	
760	550 838,50	1 452 019,25		25,00	
759	550 796,20	1 452 101,74		25,00	
758	550 768,66	1 452 144,64		25,00	
757	550 743,92	1 452 122,71		25,00	
756	550 715,89	1 452 073,48		25,00	
755	550 706,36	1 452 060,67		25,00	
754	550 676,08	1 452 051,07		25,00	
753	550 627,24	1 452 047,51		25,00	
752	550 554,13	1 452 052,26		25,00	
751	550 436,71	1 452 067,78		25,00	
750	550 390,89	1 452 073,53		25,00	
749	550 362,84	1 452 069,65		25,00	
748	550 347,57	1 452 056,21		25,00	
747	550 332,56	1 452 050,60		25,00	
746	550 295,84	1 452 124,65		25,00	
745	550 127,60	1 452 465,88		25,00	
744	550 116,34	1 452 488,86		25,00	
743	550 086,46	1 452 548,70		25,00	
742	550 027,58	1 452 736,40		25,00	
741	550 035,06	1 452 736,92		25,00	
740	550 051,38	1 452 738,84		25,00	
739	550 068,62	1 452 739,70		25,00	
738	550 085,22	1 452 741,22		25,00	
737	550 101,16	1 452 743,24		25,00	
736	550 116,00	1 452 745,70		25,00	

**Раздел 2**

Сведения о местоположении границ объекта					
1	2	3	4	5	6
735	550 133,84	1 452 749,24	Картометрический метод	25,00	—
734	550 148,34	1 452 749,30		25,00	
733	550 176,56	1 452 746,82		25,00	
732	550 194,04	1 452 745,38		25,00	
731	550 231,34	1 452 743,86		25,00	
730	550 244,66	1 452 743,42		25,00	
729	550 257,64	1 452 740,26		25,00	
728	550 269,68	1 452 733,80		25,00	
727	550 286,48	1 452 731,14		25,00	
726	550 306,58	1 452 732,32		25,00	
725	550 327,24	1 452 734,88		25,00	
724	550 337,74	1 452 737,70		25,00	
723	550 363,88	1 452 745,62		25,00	
722	550 379,98	1 452 749,02		25,00	
721	550 400,00	1 452 752,08		25,00	
720	550 404,26	1 452 753,10		25,00	
719	550 412,90	1 452 754,56		25,00	
718	550 421,58	1 452 755,66		25,00	
717	550 430,42	1 452 756,08		25,00	
716	550 439,18	1 452 756,00		25,00	
715	550 460,48	1 452 757,10		25,00	
714	550 461,60	1 452 756,54		25,00	
713	550 461,91	1 452 756,13		25,00	
712	550 464,74	1 452 758,56		25,00	
711	550 448,80	1 452 791,47		25,00	
710	550 449,62	1 452 787,26		25,00	
709	550 455,96	1 452 774,00		25,00	
708	550 438,82	1 452 773,60		25,00	
707	550 362,40	1 452 764,26		25,00	
706	550 322,06	1 452 748,66		25,00	
705	550 299,66	1 452 746,52		25,00	
704	550 248,20	1 452 759,20		25,00	
703	550 155,60	1 452 763,68		25,00	
702	550 059,32	1 452 753,92		25,00	
701	550 036,32	1 452 753,92		25,00	
700	550 019,76	1 452 752,12		25,00	
699	550 008,18	1 452 779,94		25,00	
698	550 001,60	1 452 800,44		25,00	
697	549 993,98	1 452 819,40		25,00	
696	549 987,78	1 452 838,06		25,00	
695	549 974,10	1 452 876,80		25,00	
694	549 969,30	1 452 896,20		25,00	
693	550 049,22	1 452 919,18		25,00	
692	550 224,14	1 452 969,46		25,00	
691	550 354,42	1 452 986,90		25,00	
690	550 271,02	1 453 159,36		25,00	
689	550 228,08	1 453 239,96		25,00	
688	550 287,98	1 453 233,46		25,00	
687	550 294,05	1 453 216,66		25,00	
686	550 394,46	1 453 012,01		25,00	
685	550 497,48	1 452 800,67		25,00	
684	550 548,66	1 452 710,67		25,00	
Вырез 1 из 2					
826	551 165,31	1 452 458,75	Картометрический метод	25,00	—
827	551 177,31	1 452 502,98		25,00	

**Раздел 2**

Сведения о местоположении границ объекта					
1	2	3	4	5	6
828	551 072,97	1 452 512,99	Картометрический метод	25,00	—
829	551 068,34	1 452 501,98		25,00	
830	551 063,34	1 452 477,45		25,00	
831	551 061,59	1 452 457,16		25,00	
826	551 165,31	1 452 458,75		25,00	
Вырез 2 из 2					
832	550 445,80	1 452 797,66	Картометрический метод	25,00	—
833	550 358,80	1 452 977,32		25,00	
834	550 367,76	1 452 939,40		25,00	
835	550 371,94	1 452 922,38		25,00	
836	550 381,80	1 452 891,26		25,00	
837	550 396,46	1 452 862,64		25,00	
838	550 415,42	1 452 841,48		25,00	
839	550 424,06	1 452 828,50		25,00	
840	550 432,30	1 452 815,92		25,00	
841	550 442,72	1 452 803,56		25,00	
832	550 445,80	1 452 797,66		25,00	
Терзона РО(23)					
826	551 165,31	1 452 458,75	Картометрический метод	25,00	—
827	551 177,31	1 452 502,98		25,00	
828	551 072,97	1 452 512,99		25,00	
829	551 068,34	1 452 501,98		25,00	
830	551 063,34	1 452 477,45		25,00	
831	551 061,59	1 452 457,16		25,00	
826	551 165,31	1 452 458,75		25,00	
Терзона РО(24)					
832	550 445,80	1 452 797,66	Картометрический метод	25,00	—
833	550 358,80	1 452 977,32		25,00	
834	550 367,76	1 452 939,40		25,00	
835	550 371,94	1 452 922,38		25,00	
836	550 381,80	1 452 891,26		25,00	
837	550 396,46	1 452 862,64		25,00	
838	550 415,42	1 452 841,48		25,00	
839	550 424,06	1 452 828,50		25,00	
840	550 432,30	1 452 815,92		25,00	
841	550 442,72	1 452 803,56		25,00	
832	550 445,80	1 452 797,66		25,00	
Терзона РО(25)					
842	551 309,32	1 451 123,38	Картометрический метод	25,00	—
843	551 328,84	1 451 138,75		25,00	
844	551 302,62	1 451 193,51		25,00	
845	551 292,30	1 451 216,71		25,00	
846	551 274,33	1 451 252,67		25,00	
847	551 264,31	1 451 271,86		25,00	
848	551 165,53	1 451 471,11		25,00	
849	551 143,06	1 451 504,56		25,00	
850	551 141,99	1 451 504,83		25,00	
851	551 135,57	1 451 482,73		25,00	
852	551 098,67	1 451 301,78		25,00	
853	551 095,57	1 451 282,52		25,00	
854	551 092,23	1 451 247,40		25,00	
855	551 090,89	1 451 218,44		25,00	
856	551 089,31	1 451 199,02		25,00	
857	551 083,86	1 451 151,38		25,00	
858	551 076,34	1 451 093,14		25,00	

**Раздел 2**

Сведения о местоположении границ объекта					
1	2	3	4	5	6
859	551 067,85	1 451 022,37	Картометрический метод	25,00	—
860	551 065,46	1 450 999,10		25,00	
861	551 078,48	1 451 010,02		25,00	
862	551 122,52	1 451 032,68		25,00	
863	551 100,36	1 451 066,88		25,00	
864	551 097,16	1 451 066,90		25,00	
865	551 100,28	1 451 095,40		25,00	
866	551 115,30	1 451 254,58		25,00	
867	551 114,66	1 451 264,90		25,00	
868	551 104,67	1 451 289,24		25,00	
869	551 188,43	1 451 346,69		25,00	
870	551 198,35	1 451 351,46		25,00	
871	551 200,36	1 451 347,16		25,00	
872	551 201,05	1 451 338,04		25,00	
873	551 202,36	1 451 326,12		25,00	
874	551 208,95	1 451 312,30		25,00	
875	551 213,34	1 451 314,50		25,00	
876	551 248,68	1 451 242,28	25,00		
877	551 291,16	1 451 159,14	25,00		
842	551 309,32	1 451 123,38	25,00		
Терзона РО(26)					
878	550 919,60	1 451 254,24	Картометрический метод	25,00	—
879	550 900,73	1 451 303,89		25,00	
880	550 897,62	1 451 310,55		25,00	
881	550 884,07	1 451 346,59		25,00	
882	550 875,81	1 451 342,76		25,00	
883	550 856,58	1 451 333,66		25,00	
884	550 854,25	1 451 334,37		25,00	
885	550 852,86	1 451 335,38		25,00	
886	550 851,29	1 451 337,35		25,00	
887	550 840,00	1 451 332,08		25,00	
888	550 837,96	1 451 331,45		25,00	
889	550 835,58	1 451 331,31		25,00	
890	550 833,45	1 451 331,55		25,00	
891	550 831,05	1 451 332,47		25,00	
892	550 827,59	1 451 335,17		25,00	
893	550 815,23	1 451 360,95		25,00	
894	550 724,90	1 451 318,74		25,00	
895	550 731,80	1 451 304,62		25,00	
896	550 743,64	1 451 288,20		25,00	
897	550 780,02	1 451 275,94		25,00	
898	550 783,80	1 451 274,56		25,00	
899	550 787,56	1 451 272,92		25,00	
900	550 791,26	1 451 270,90		25,00	
901	550 792,34	1 451 270,20		25,00	
902	550 803,26	1 451 259,16	25,00		
903	550 808,38	1 451 251,20	25,00		
904	550 811,88	1 451 242,80	25,00		
905	550 813,62	1 451 234,12	25,00		
906	550 815,44	1 451 227,10	25,00		
907	550 815,04	1 451 220,28	25,00		
908	550 814,58	1 451 217,54	25,00		
909	550 813,54	1 451 213,50	25,00		
910	550 802,34	1 451 184,84	25,00		
911	550 800,22	1 451 178,00	25,00		

**Раздел 2**

Сведения о местоположении границ объекта					
1	2	3	4	5	6
912	550 803,76	1 451 165,80	Картометрический метод	25,00	—
913	550 821,98	1 451 127,44		25,00	
914	550 919,54	1 451 172,83		25,00	
915	550 887,61	1 451 239,91		25,00	
878	550 919,60	1 451 254,24		25,00	
Терзона РО(27)					
916	551 524,26	1 450 673,79	Картометрический метод	25,00	—
917	551 523,89	1 450 625,08		25,00	
918	551 565,31	1 450 624,76		25,00	
919	551 576,54	1 450 625,03		25,00	
920	551 593,94	1 450 624,76		25,00	
921	551 605,84	1 450 626,10		25,00	
922	551 642,29	1 450 625,75		25,00	
923	551 651,72	1 450 624,84		25,00	
924	551 693,55	1 450 624,24		25,00	
925	551 720,54	1 450 623,11		25,00	
926	551 749,64	1 450 623,13		25,00	
927	551 780,84	1 450 625,60		25,00	
928	551 848,20	1 450 625,34		25,00	
929	551 856,32	1 450 624,02		25,00	
930	551 888,65	1 450 623,62		25,00	
931	551 891,84	1 450 672,39		25,00	
932	551 857,76	1 450 672,57		25,00	
933	551 845,57	1 450 672,82		25,00	
934	551 812,83	1 450 672,85		25,00	
935	551 800,37	1 450 673,22		25,00	
936	551 767,37	1 450 673,08		25,00	
937	551 755,68	1 450 673,45		25,00	
938	551 722,42	1 450 673,41		25,00	
939	551 693,56	1 450 673,19		25,00	
940	551 651,60	1 450 673,47		25,00	
941	551 640,54	1 450 673,49		25,00	
942	551 612,54	1 450 673,84		25,00	
943	551 605,27	1 450 673,46		25,00	
944	551 572,78	1 450 673,67		25,00	
945	551 565,59	1 450 673,54		25,00	
916	551 524,26	1 450 673,79		25,00	
Терзона РО(28)					
946	551 171,69	1 451 776,24	Картометрический метод	25,00	—
947	551 168,55	1 451 769,37		25,00	
948	551 155,24	1 451 655,31		25,00	
949	551 149,96	1 451 589,92		25,00	
950	551 154,69	1 451 590,46		25,00	
951	551 177,86	1 451 593,13		25,00	
952	551 180,12	1 451 619,45		25,00	
953	551 187,97	1 451 686,53		25,00	
954	551 192,89	1 451 686,20		25,00	
955	551 192,25	1 451 690,01		25,00	
956	551 193,78	1 451 703,89		25,00	
957	551 201,24	1 451 771,48		25,00	
958	551 201,01	1 451 798,44		25,00	
959	551 203,04	1 451 869,98		25,00	
960	551 203,62	1 451 874,84		25,00	
961	551 210,27	1 451 934,52		25,00	
962	551 213,44	1 451 941,94		25,00	

**Раздел 2**

Сведения о местоположении границ объекта					
1	2	3	4	5	6
963	551 222,04	1 452 013,57	Картометрический метод	25,00	—
964	551 200,79	1 452 011,52		25,00	
946	551 171,69	1 451 776,24		25,00	
Терзона РО(29)					
965	551 116,60	1 452 021,56	Картометрический метод	25,00	—
966	551 116,91	1 452 027,72		25,00	
967	551 119,19	1 452 046,92		25,00	
968	551 121,20	1 452 052,32		25,00	
969	551 122,25	1 452 052,07		25,00	
970	551 126,05	1 452 076,77		25,00	
971	551 128,42	1 452 079,12		25,00	
972	551 125,38	1 452 079,63		25,00	
973	551 126,71	1 452 089,31		25,00	
974	551 135,38	1 452 088,02		25,00	
975	551 137,17	1 452 115,89		25,00	
976	551 084,82	1 452 119,46		25,00	
977	551 018,61	1 452 088,47		25,00	
978	551 048,58	1 452 032,34		25,00	
965	551 116,60	1 452 021,56	25,00		
Терзона РО(30)					
979	551 164,95	1 453 109,12	Картометрический метод	25,00	—
980	551 164,85	1 453 127,82		25,00	
981	551 141,09	1 453 122,58		25,00	
982	551 101,26	1 453 126,62		25,00	
983	551 100,78	1 453 122,46		25,00	
984	551 099,06	1 453 122,61		25,00	
985	551 099,42	1 453 124,80		25,00	
986	551 086,28	1 453 126,19		25,00	
987	551 085,34	1 453 125,77		25,00	
988	551 059,98	1 453 123,95		25,00	
989	551 056,05	1 453 124,59		25,00	
990	551 037,66	1 453 129,83		25,00	
991	550 982,20	1 453 136,16		25,00	
992	550 935,54	1 453 141,21		25,00	
993	550 918,86	1 453 142,98		25,00	
994	550 918,47	1 453 139,51		25,00	
995	550 914,50	1 453 139,95		25,00	
996	550 914,88	1 453 143,40		25,00	
997	550 827,86	1 453 152,63		25,00	
998	550 813,35	1 453 121,47		25,00	
999	550 828,37	1 453 116,38		25,00	
1000	550 953,08	1 453 115,09		25,00	
1001	550 968,75	1 453 115,10		25,00	
1002	550 985,91	1 453 116,08		25,00	
1003	551 002,95	1 453 115,60		25,00	
979	551 164,95	1 453 109,12		25,00	
Терзона РО(31)					
1004	551 646,21	1 450 968,69	Картометрический метод	25,00	—
1005	551 624,88	1 450 976,61		25,00	
1006	551 639,79	1 450 947,14		25,00	
1007	551 640,34	1 450 946,00		25,00	
1008	551 654,93	1 450 915,38		25,00	
1009	551 660,17	1 450 938,76		25,00	
1010	551 678,51	1 450 947,67		25,00	
1011	551 692,97	1 450 954,88		25,00	

**Раздел 2**

<b>Сведения о местоположении границ объекта</b>					
<b>1</b>	<b>2</b>	<b>3</b>	<b>4</b>	<b>5</b>	<b>6</b>
1012	551 725,77	1 450 970,72	Картометрический метод	25,00	—
1013	551 747,62	1 450 981,57		25,00	
1014	551 780,58	1 450 997,42		25,00	
1015	551 793,13	1 451 004,59		25,00	
1016	551 810,64	1 451 013,00		25,00	
1017	551 816,52	1 451 028,41		25,00	
1018	551 794,45	1 451 043,26		25,00	
1019	551 776,33	1 451 034,21		25,00	
1020	551 764,55	1 451 028,18		25,00	
1021	551 733,24	1 451 012,66		25,00	
1022	551 710,53	1 451 001,32		25,00	
1023	551 670,40	1 450 981,01		25,00	
1004	551 646,21	1 450 968,69		25,00	
Терзона РО(32)					
1024	551 211,07	1 452 092,62	Картометрический метод	25,00	—
1025	551 232,46	1 452 089,42		25,00	
1026	551 236,20	1 452 110,96		25,00	
1027	551 238,87	1 452 131,01		25,00	
1028	551 250,69	1 452 216,12		25,00	
1029	551 250,98	1 452 221,27		25,00	
1030	551 256,66	1 452 258,82		25,00	
1031	551 262,67	1 452 302,17		25,00	
1032	551 265,33	1 452 339,24		25,00	
1033	551 266,14	1 452 365,61		25,00	
1034	551 266,72	1 452 369,39		25,00	
1035	551 249,75	1 452 376,98		25,00	
1036	551 229,73	1 452 259,81		25,00	
1037	551 231,09	1 452 251,73		25,00	
1024	551 211,07	1 452 092,62		25,00	
Терзона РО(33)					
1038	551 450,38	1 450 887,67	Картометрический метод	25,00	—
1039	551 478,71	1 450 830,55		25,00	
1040	551 572,02	1 450 876,89		25,00	
1041	551 570,24	1 450 879,83		25,00	
1042	551 564,51	1 450 889,99		25,00	
1043	551 561,41	1 450 891,41		25,00	
1044	551 549,15	1 450 914,85		25,00	
1045	551 550,43	1 450 919,38		25,00	
1046	551 547,18	1 450 925,89		25,00	
1047	551 541,90	1 450 934,67		25,00	
1038	551 450,38	1 450 887,67		25,00	
Терзона РО(34)					
1048	550 810,64	1 451 974,68	Картометрический метод	25,00	—
1049	550 816,53	1 451 980,11		25,00	
1050	550 817,26	1 451 981,22		25,00	
1051	550 817,32	1 451 982,59		25,00	
1052	550 816,24	1 451 985,24		25,00	
1053	550 808,46	1 452 000,43		25,00	
1054	550 793,44	1 451 989,50		25,00	
1055	550 757,88	1 451 975,66		25,00	
1056	550 789,36	1 451 912,18		25,00	
1057	550 790,12	1 451 908,60		25,00	
1058	550 780,77	1 451 885,01		25,00	
1059	550 789,03	1 451 868,88		25,00	
1060	550 847,92	1 451 897,60		25,00	



**Раздел 2**

Сведения о местоположении границ объекта					
1	2	3	4	5	6
1061	550 847,75	1 451 901,19	Картометрический метод	25,00	—
1062	550 843,23	1 451 908,68		25,00	
1063	550 842,15	1 451 911,96		25,00	
1048	550 810,64	1 451 974,68		25,00	
Терзона РО(35)					
1064	550 533,55	1 457 153,41	Картометрический метод	25,00	—
1065	550 534,06	1 457 153,89		25,00	
1066	550 508,69	1 457 223,17		25,00	
1067	550 494,38	1 457 218,28		25,00	
1068	550 491,74	1 457 219,69		25,00	
1069	550 480,47	1 457 216,19		25,00	
1070	550 477,61	1 457 216,88		25,00	
1071	550 460,33	1 457 229,12		25,00	
1072	550 430,81	1 457 255,58		25,00	
1073	550 425,65	1 457 263,13		25,00	
1074	550 315,90	1 457 348,42		25,00	
1075	550 299,13	1 457 347,65		25,00	
1064	550 533,55	1 457 153,41		25,00	
Терзона РО(36)					
1076	551 179,91	1 452 855,10	Картометрический метод	25,00	—
1077	551 193,81	1 452 867,94		25,00	
1078	551 212,52	1 452 870,08		25,00	
1079	551 226,95	1 452 872,22		25,00	
1080	551 206,10	1 452 906,47		25,00	
1081	551 202,36	1 452 917,70		25,00	
1082	551 194,88	1 452 936,96		25,00	
1083	551 175,64	1 453 064,85		25,00	
1084	551 167,62	1 453 062,71		25,00	
1076	551 179,91	1 452 855,10		25,00	
Терзона РО(37)					
1085	551 085,83	1 451 527,69	Картометрический метод	25,00	—
1086	551 099,91	1 451 535,47		25,00	
1087	551 089,61	1 451 565,15		25,00	
1088	551 065,25	1 451 606,82		25,00	
1089	551 002,13	1 451 575,39		25,00	
1090	550 993,22	1 451 572,97		25,00	
1091	551 027,69	1 451 558,08		25,00	
1092	551 047,01	1 451 549,64		25,00	
1093	551 067,05	1 451 538,58		25,00	
1094	551 078,52	1 451 533,01		25,00	
1095	551 082,93	1 451 530,19		25,00	
1085	551 085,83	1 451 527,69		25,00	
Терзона РО(38)					
1096	550 925,90	1 451 452,82	Картометрический метод	25,00	—
1097	550 951,15	1 451 467,64		25,00	
1098	550 914,41	1 451 549,53		25,00	
1099	550 884,87	1 451 537,69		25,00	
1096	550 925,90	1 451 452,82		25,00	
Терзона РО(39)					
1100	550 768,60	1 451 801,84	Картометрический метод	25,00	—
1101	550 752,98	1 451 834,18		25,00	
1102	550 688,48	1 451 803,25		25,00	
1103	550 720,90	1 451 775,20		25,00	
1100	550 768,60	1 451 801,84		25,00	
Терзона РО(40)					

**Раздел 2**

Сведения о местоположении границ объекта					
1	2	3	4	5	6
1104	550 808,07	1 452 866,13	Картометрический метод	25,00	—
1105	550 803,75	1 452 894,21		25,00	
1106	550 741,66	1 452 902,13		25,00	
1107	550 736,14	1 452 882,24		25,00	
1104	550 808,07	1 452 866,13		25,00	
Терзона РО(41)					
1108	550 963,16	1 450 777,10	Картометрический метод	25,00	—
1109	550 943,78	1 450 816,08		25,00	
1110	550 911,48	1 450 825,16		25,00	
1111	550 909,46	1 450 792,94		25,00	
1108	550 963,16	1 450 777,10		25,00	
3. Сведения о характерных точках части (частей) границы объекта					
1	2	3	4	5	6
—	—	—	—	—	—

## Раздел 3

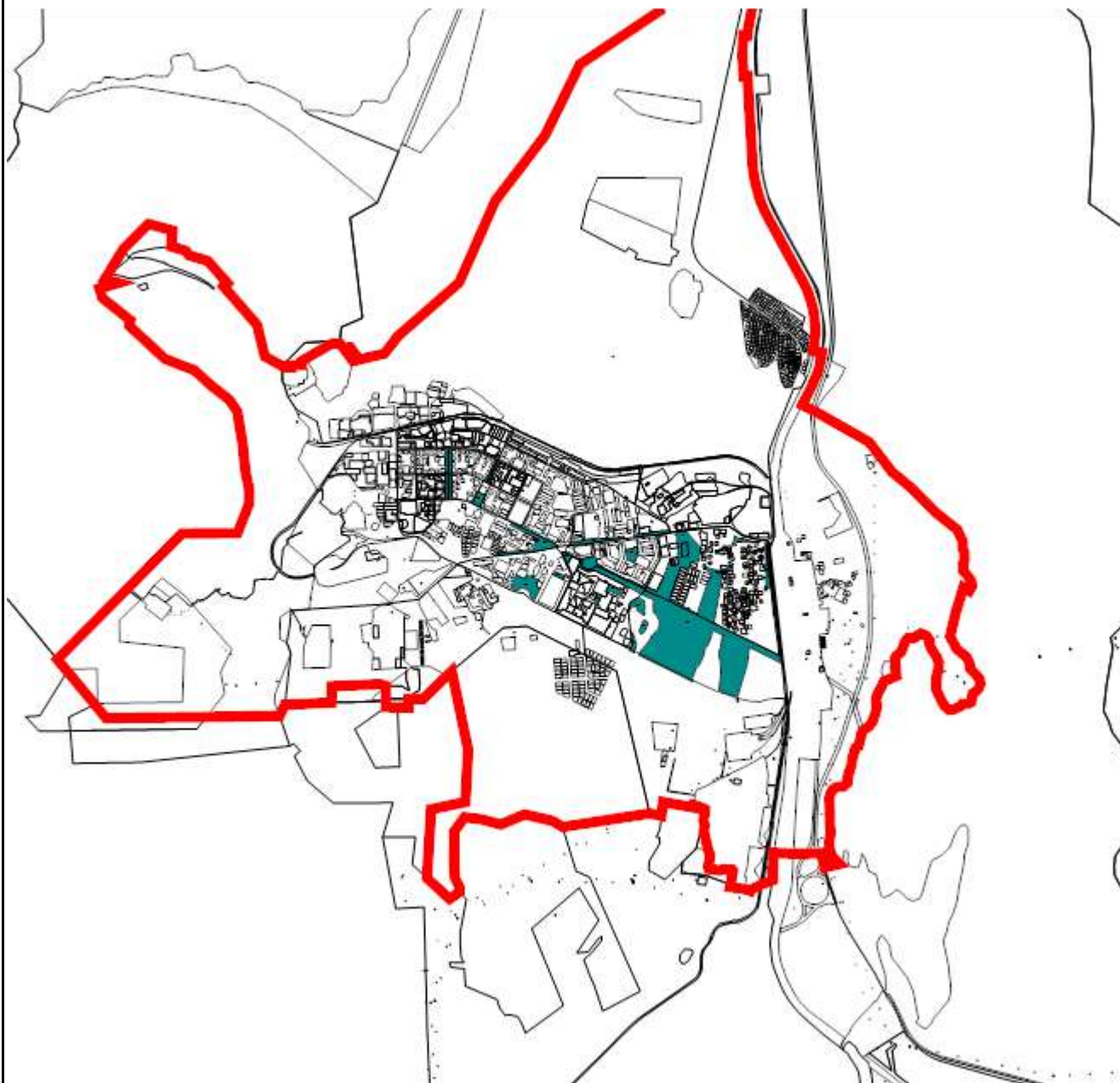
## Сведения о местоположении измененных (уточненных) границ объекта

## 1. Система координат МСК-51

## 2. Сведения о характерных точках границ объекта





Обозначение характерных точек границы	Существующие координаты, м		Измененные (уточненные) координаты, м		Метод определения координат характерной точки	Средняя квадратическа я погрешность положения характерной точки (Mt), м	Описание обозначения точки на местности (при наличии)
	X	Y	X	Y			
1	2	3	4	5	6	7	8
—	—	—	—	—	—	—	—
3. Сведения о характерных точках части (частей) границы объекта							
1	2	3	4	5	6	7	8
—	—	—	—	—	—	—	—

**Раздел 4**  
**План границ объекта**



**Масштаб 1:50 000**

**Используемые условные знаки и обозначения:**

-  - Граница муниципального образования
-  - Граница населенного пункта
-  - Границы земельного участка
-  - РО - Зона объектов прогулок и отдыха

Подпись \_\_\_\_\_ Дата « 24 » \_\_\_\_\_ мая 20 22 г.

Место для оттиска печати (при наличии) лица, составившего описание местоположения границ объекта

Прохождение границы		Описание прохождения границы
от точки	до точки	
1	2	3
—	—	—

**ОПИСАНИЕ МЕСТОПОЛОЖЕНИЯ ГРАНИЦ**  
**Городские леса (ГЛ)**

(наименование объекта, местоположение границ которого описано (далее - объект))

**Раздел 1**

<b>Сведения об объекте</b>		
<b>№ п/п</b>	<b>Характеристики объекта</b>	<b>Описание характеристик</b>
<b>1</b>	<b>2</b>	<b>3</b>
1	Местоположение объекта	Мурманская область, г Оленегорск
2	Площадь объекта ± величина погрешности определения площади ( $P \pm \Delta P$ )	$3\,208\,697\text{ м}^2 \pm 25\text{ м}^2$
3	Иные характеристики объекта	Вид объекта реестра границ: Территориальная зона

**Раздел 2**

Сведения о местоположении границ объекта					
<b>1. Система координат</b> МСК-51					
<b>2. Сведения о характерных точках границ объекта</b>					
Обозначение характерных точек границ	Координаты, м		Метод определения координат характерной точки	Средняя квадратическая погрешность положения характерной точки (Mt), м	Описание обозначения точки на местности (при наличии)
	X	Y			
1	2	3	4	5	6
Терзона ГЛ(1)					
1	552 782,28	1 450 707,50	Картометрический метод	25,00	—
2	552 975,26	1 450 927,90		25,00	
3	552 979,80	1 450 932,94		25,00	
4	552 997,32	1 450 950,58		25,00	
5	553 016,18	1 450 966,68		25,00	
6	553 036,38	1 450 981,08		25,00	
7	553 045,82	1 450 986,74		25,00	
8	553 057,80	1 450 993,88		25,00	
9	553 080,04	1 451 004,78		25,00	
10	553 098,76	1 451 013,12		25,00	
11	553 086,02	1 451 038,26		25,00	
12	553 052,02	1 451 044,54		25,00	
13	553 017,60	1 451 037,48		25,00	
14	553 000,94	1 451 058,56		25,00	
15	552 993,72	1 451 085,28		25,00	
16	552 945,26	1 451 141,12		25,00	
17	552 983,90	1 451 190,00		25,00	
18	553 023,96	1 451 202,66		25,00	
19	553 065,52	1 451 183,10		25,00	
20	553 148,14	1 451 126,58		25,00	
21	553 234,82	1 451 087,20		25,00	
22	553 278,28	1 451 092,16		25,00	
23	553 498,42	1 451 189,20		25,00	
24	553 496,46	1 451 226,62		25,00	
25	553 489,08	1 451 264,24		25,00	
26	553 486,84	1 451 310,86		25,00	
27	553 499,08	1 451 342,96		25,00	
28	553 494,22	1 451 369,98		25,00	
29	553 483,26	1 451 407,38		25,00	
30	553 470,50	1 451 451,72		25,00	
31	553 470,84	1 451 470,68		25,00	
32	553 460,68	1 451 477,74		25,00	
33	553 431,20	1 451 500,16		25,00	
34	553 427,48	1 451 502,90		25,00	
35	553 408,58	1 451 518,90		25,00	
36	553 391,08	1 451 536,50		25,00	
37	553 370,46	1 451 559,60		25,00	
38	553 354,48	1 451 578,66		25,00	
39	553 340,06	1 451 598,90		25,00	
40	553 327,46	1 451 620,40		25,00	
41	553 325,42	1 451 624,54		25,00	
42	553 322,42	1 451 630,70		25,00	
43	553 316,66	1 451 642,74		25,00	
44	553 290,14	1 451 703,72		25,00	
45	553 289,90	1 451 704,38		25,00	
46	553 287,12	1 451 704,44		25,00	

**Раздел 2**

<b>Сведения о местоположении границ объекта</b>					
<b>1</b>	<b>2</b>	<b>3</b>	<b>4</b>	<b>5</b>	<b>6</b>
47	553 231,78	1 451 694,94	Картометрический метод	25,00	—
48	553 184,38	1 451 683,16		25,00	
49	553 135,00	1 451 663,20		25,00	
50	553 108,34	1 451 642,52		25,00	
51	553 130,28	1 451 631,54		25,00	
52	553 178,86	1 451 628,66		25,00	
53	553 202,00	1 451 621,02		25,00	
54	553 122,20	1 451 582,02		25,00	
55	553 045,94	1 451 573,74		25,00	
56	552 986,60	1 451 567,16		25,00	
57	552 890,78	1 451 583,54		25,00	
58	552 800,44	1 451 612,48		25,00	
59	552 736,80	1 451 638,44		25,00	
60	552 725,28	1 451 639,20		25,00	
61	552 705,86	1 451 636,86		25,00	
62	552 683,14	1 451 639,88		25,00	
63	552 658,88	1 451 653,46		25,00	
64	552 625,70	1 451 664,52		25,00	
65	552 594,30	1 451 676,44		25,00	
66	552 578,76	1 451 689,86		25,00	
67	552 561,64	1 451 716,48		25,00	
68	552 546,40	1 451 755,26		25,00	
69	552 541,46	1 451 776,50		25,00	
70	552 539,66	1 451 826,48		25,00	
71	552 541,82	1 451 853,62		25,00	
72	552 545,50	1 451 867,68		25,00	
73	552 557,08	1 451 874,54		25,00	
74	552 571,92	1 451 875,18		25,00	
75	552 575,60	1 451 875,82		25,00	
76	552 585,82	1 451 874,64		25,00	
77	552 584,92	1 451 862,70		25,00	
78	552 591,48	1 451 832,76		25,00	
79	552 599,68	1 451 798,26		25,00	
80	552 610,66	1 451 772,74		25,00	
81	552 619,24	1 451 755,06		25,00	
82	552 626,06	1 451 744,34		25,00	
83	552 631,98	1 451 732,04		25,00	
84	552 655,72	1 451 734,24		25,00	
85	552 679,32	1 451 736,50		25,00	
86	552 696,26	1 451 750,22		25,00	
87	552 716,62	1 451 761,32		25,00	
88	552 727,60	1 451 763,80		25,00	
89	552 730,58	1 451 764,16		25,00	
90	552 726,50	1 451 726,44		25,00	
91	552 729,16	1 451 703,60		25,00	
92	552 779,56	1 451 698,46		25,00	
93	552 826,00	1 451 696,62		25,00	
94	552 883,88	1 451 683,10		25,00	
95	552 922,00	1 451 682,52		25,00	
96	552 971,80	1 451 700,68		25,00	
97	553 025,90	1 451 715,70		25,00	
98	553 075,96	1 451 731,88		25,00	
99	553 120,62	1 451 726,90		25,00	
100	553 159,02	1 451 726,26		25,00	
101	553 178,28	1 451 733,20		25,00	



**Раздел 2**

<b>Сведения о местоположении границ объекта</b>					
<b>1</b>	<b>2</b>	<b>3</b>	<b>4</b>	<b>5</b>	<b>6</b>
102	553 207,02	1 451 736,66	Картометрический метод	25,00	—
103	553 246,84	1 451 758,96		25,00	
104	553 265,36	1 451 781,18		25,00	
105	553 269,18	1 451 785,92		25,00	
106	553 267,70	1 451 787,96		25,00	
107	553 266,58	1 451 796,64		25,00	
108	553 265,40	1 451 821,48		25,00	
109	553 266,28	1 451 846,32		25,00	
110	553 267,30	1 451 854,92		25,00	
111	553 246,20	1 451 864,70		25,00	
112	553 238,02	1 451 869,34		25,00	
113	553 232,04	1 451 872,76		25,00	
114	553 224,62	1 451 876,98		25,00	
115	553 204,06	1 451 890,92		25,00	
116	553 184,74	1 451 906,52		25,00	
117	553 166,80	1 451 923,66		25,00	
118	553 150,24	1 451 942,22		25,00	
119	553 145,66	1 451 948,48		25,00	
120	553 139,24	1 451 957,00		25,00	
121	553 135,36	1 451 962,16		25,00	
122	553 122,24	1 451 983,14		25,00	
123	553 110,84	1 452 005,22		25,00	
124	553 101,16	1 452 028,22		25,00	
125	553 099,64	1 452 033,00		25,00	
126	553 041,16	1 452 039,62		25,00	
127	552 995,74	1 452 054,78		25,00	
128	552 897,24	1 452 051,58		25,00	
129	552 825,06	1 452 045,52		25,00	
130	552 772,36	1 452 051,20		25,00	
131	552 698,08	1 452 061,94		25,00	
132	552 583,16	1 452 087,80		25,00	
133	552 484,80	1 452 094,24		25,00	
134	552 428,92	1 452 054,28		25,00	
135	552 373,24	1 452 016,60		25,00	
136	552 312,62	1 451 981,52		25,00	
137	552 254,86	1 451 982,40		25,00	
138	552 204,92	1 452 014,54		25,00	
139	552 222,26	1 452 043,08		25,00	
140	552 260,82	1 452 059,34		25,00	
141	552 321,10	1 452 067,92		25,00	
142	552 374,10	1 452 071,88		25,00	
143	552 417,80	1 452 109,68		25,00	
144	552 403,78	1 452 131,50		25,00	
145	552 379,72	1 452 129,52		25,00	
146	552 358,00	1 452 127,42		25,00	
147	552 314,70	1 452 118,56		25,00	
148	552 290,54	1 452 114,14		25,00	
149	552 259,26	1 452 112,24		25,00	
150	552 230,28	1 452 095,80		25,00	
151	552 218,16	1 452 086,38		25,00	
152	552 198,74	1 452 074,72		25,00	
153	552 181,80	1 452 070,14		25,00	
154	552 169,86	1 452 075,16		25,00	
155	552 153,12	1 452 082,66		25,00	
156	552 153,30	1 452 092,26		25,00	

**Раздел 2**

<b>Сведения о местоположении границ объекта</b>					
<b>1</b>	<b>2</b>	<b>3</b>	<b>4</b>	<b>5</b>	<b>6</b>
157	552 148,76	1 452 109,12	Картометрический метод	25,00	—
158	552 137,10	1 452 130,94		25,00	
159	552 130,18	1 452 147,94		25,00	
160	552 121,08	1 452 181,74		25,00	
161	552 104,70	1 452 208,44		25,00	
162	552 097,68	1 452 220,48		25,00	
163	552 083,56	1 452 240,10		25,00	
164	552 071,26	1 452 223,38		25,00	
165	552 078,42	1 452 216,14		25,00	
166	552 080,34	1 452 187,10		25,00	
167	552 087,20	1 452 163,00		25,00	
168	552 082,04	1 452 141,48		25,00	
169	552 077,02	1 452 127,10		25,00	
170	552 033,42	1 452 103,80		25,00	
171	551 993,42	1 452 110,02		25,00	
172	551 969,72	1 452 108,46		25,00	
173	551 938,32	1 452 123,74		25,00	
174	551 918,82	1 452 132,88		25,00	
175	551 898,40	1 452 131,48		25,00	
176	551 885,62	1 452 101,82		25,00	
177	551 880,94	1 452 080,96		25,00	
178	551 880,50	1 452 055,48		25,00	
179	551 880,14	1 452 031,78		25,00	
180	551 877,94	1 452 002,80		25,00	
181	551 877,74	1 451 987,84		25,00	
182	551 870,24	1 451 960,78		25,00	
183	551 858,42	1 451 934,66		25,00	
184	551 847,58	1 451 907,54		25,00	
185	551 836,52	1 451 875,30		25,00	
186	551 824,50	1 451 835,94		25,00	
187	551 804,48	1 451 779,04		25,00	
188	551 798,90	1 451 774,88		25,00	
189	551 804,08	1 451 765,12		25,00	
190	551 804,50	1 451 760,62		25,00	
191	551 807,68	1 451 754,10		25,00	
192	551 813,54	1 451 741,50		25,00	
193	551 816,08	1 451 734,84		25,00	
194	551 819,32	1 451 729,38		25,00	
195	551 823,00	1 451 723,26		25,00	
196	551 828,32	1 451 713,32		25,00	
197	551 835,32	1 451 704,46		25,00	
198	551 837,96	1 451 701,64		25,00	
199	551 846,00	1 451 690,66		25,00	
200	551 850,72	1 451 680,80		25,00	
201	551 857,14	1 451 670,84		25,00	
202	551 862,62	1 451 642,28		25,00	
203	551 864,72	1 451 637,88		25,00	
204	551 868,46	1 451 630,72		25,00	
205	551 874,98	1 451 622,52		25,00	
206	551 876,00	1 451 620,86		25,00	
207	551 880,30	1 451 613,16		25,00	
208	551 886,14	1 451 603,16		25,00	
209	551 894,64	1 451 588,24		25,00	
210	551 900,00	1 451 581,06		25,00	
211	551 909,08	1 451 571,10		25,00	

**Раздел 2**

<b>Сведения о местоположении границ объекта</b>					
<b>1</b>	<b>2</b>	<b>3</b>	<b>4</b>	<b>5</b>	<b>6</b>
212	551 914,52	1 451 567,12	Картометрический метод	25,00	—
213	551 928,20	1 451 566,84		25,00	
214	551 936,24	1 451 562,38		25,00	
215	551 954,06	1 451 552,36		25,00	
216	551 987,54	1 451 529,74		25,00	
217	551 997,18	1 451 522,66		25,00	
218	552 007,40	1 451 519,10		25,00	
219	552 019,74	1 451 517,42		25,00	
220	552 030,76	1 451 511,78		25,00	
221	552 040,30	1 451 505,44		25,00	
222	552 053,98	1 451 496,16		25,00	
223	552 058,76	1 451 493,40		25,00	
224	552 070,94	1 451 481,42		25,00	
225	552 075,80	1 451 476,50		25,00	
226	552 079,20	1 451 473,72		25,00	
227	552 089,38	1 451 461,16		25,00	
228	552 093,46	1 451 457,56		25,00	
229	552 102,38	1 451 457,46		25,00	
230	552 110,00	1 451 458,80		25,00	
231	552 120,84	1 451 461,88		25,00	
232	552 129,96	1 451 463,92		25,00	
233	552 132,58	1 451 468,60		25,00	
234	552 137,82	1 451 471,14		25,00	
235	552 146,46	1 451 478,72		25,00	
236	552 153,58	1 451 489,44		25,00	
237	552 158,06	1 451 491,96		25,00	
238	552 159,70	1 451 498,18		25,00	
239	552 161,36	1 451 504,42		25,00	
240	552 162,26	1 451 512,12		25,00	
241	552 162,30	1 451 515,18		25,00	
242	552 160,90	1 451 526,80		25,00	
243	552 154,72	1 451 532,82		25,00	
244	552 143,10	1 451 540,62		25,00	
245	552 143,14	1 451 542,66		25,00	
246	552 140,54	1 451 551,02		25,00	
247	552 136,56	1 451 562,08		25,00	
248	552 142,14	1 451 567,44		25,00	
249	552 146,28	1 451 570,90		25,00	
250	552 149,92	1 451 579,20		25,00	
251	552 163,90	1 451 587,92		25,00	
252	552 171,42	1 451 586,44		25,00	
253	552 184,62	1 451 589,74		25,00	
254	552 195,04	1 451 593,68		25,00	
255	552 203,96	1 451 593,52		25,00	
256	552 221,40	1 451 602,86		25,00	
257	552 235,92	1 451 604,72		25,00	
258	552 259,46	1 451 613,32		25,00	
259	552 270,52	1 451 616,60		25,00	
260	552 280,88	1 451 619,92		25,00	
261	552 296,88	1 451 624,54		25,00	
262	552 313,62	1 451 629,70		25,00	
263	552 319,18	1 451 631,66		25,00	
264	552 326,94	1 451 639,18		25,00	
265	552 331,12	1 451 647,54		25,00	
266	552 332,10	1 451 664,68		25,00	

**Раздел 2**

<b>Сведения о местоположении границ объекта</b>					
<b>1</b>	<b>2</b>	<b>3</b>	<b>4</b>	<b>5</b>	<b>6</b>
267	552 324,00	1 451 674,38	Картометрический метод	25,00	—
268	552 303,24	1 451 678,26		25,00	
269	552 298,42	1 451 679,06		25,00	
270	552 288,02	1 451 677,12		25,00	
271	552 274,88	1 451 675,90		25,00	
272	552 261,82	1 451 674,74		25,00	
273	552 251,44	1 451 673,54		25,00	
274	552 238,30	1 451 672,36		25,00	
275	552 235,00	1 451 674,46		25,00	
276	552 231,60	1 451 679,40		25,00	
277	552 228,96	1 451 689,04		25,00	
278	552 225,70	1 451 701,54		25,00	
279	552 221,66	1 451 704,42		25,00	
280	552 212,64	1 451 706,60		25,00	
281	552 210,64	1 451 710,06		25,00	
282	552 207,30	1 451 714,34		25,00	
283	552 203,26	1 451 718,70		25,00	
284	552 224,20	1 451 722,32		25,00	
285	552 230,60	1 451 724,62		25,00	
286	552 243,24	1 451 733,66		25,00	
287	552 245,26	1 451 735,02		25,00	
288	552 253,06	1 451 738,88		25,00	
289	552 257,50	1 451 743,62		25,00	
290	552 269,24	1 451 750,18		25,00	
291	552 275,56	1 451 755,92		25,00	
292	552 277,60	1 451 760,32		25,00	
293	552 281,08	1 451 765,06		25,00	
294	552 291,02	1 451 781,92		25,00	
295	552 298,94	1 451 789,58		25,00	
296	552 304,80	1 451 793,86		25,00	
297	552 308,84	1 451 798,64		25,00	
298	552 317,58	1 451 797,50		25,00	
299	552 323,88	1 451 794,50		25,00	
300	552 328,74	1 451 793,48		25,00	
301	552 344,72	1 451 792,62		25,00	
302	552 369,10	1 451 779,06		25,00	
303	552 370,80	1 451 776,50		25,00	
304	552 372,14	1 451 773,04		25,00	
305	552 376,14	1 451 768,08		25,00	
306	552 382,24	1 451 760,40		25,00	
307	552 379,02	1 451 759,50		25,00	
308	552 390,32	1 451 751,98		25,00	
309	552 394,98	1 451 742,22		25,00	
310	552 399,80	1 451 733,94		25,00	
311	552 402,94	1 451 733,14		25,00	
312	552 405,94	1 451 729,18		25,00	
313	552 408,78	1 451 715,18		25,00	
314	552 414,12	1 451 708,10		25,00	
315	552 414,08	1 451 704,24		25,00	
316	552 417,00	1 451 692,54		25,00	
317	552 423,06	1 451 683,96		25,00	
318	552 430,72	1 451 676,78		25,00	
319	552 439,08	1 451 670,42		25,00	
320	552 453,10	1 451 667,14		25,00	
321	552 461,58	1 451 666,96		25,00	

**Раздел 2**

<b>Сведения о местоположении границ объекта</b>					
<b>1</b>	<b>2</b>	<b>3</b>	<b>4</b>	<b>5</b>	<b>6</b>
322	552 467,78	1 451 666,88	Картометрический метод	25,00	—
323	552 479,38	1 451 667,46		25,00	
324	552 487,90	1 451 667,32		25,00	
325	552 500,38	1 451 667,92		25,00	
326	552 506,64	1 451 667,82		25,00	
327	552 515,84	1 451 667,72		25,00	
328	552 526,80	1 451 669,06		25,00	
329	552 536,88	1 451 669,66		25,00	
330	552 559,36	1 451 672,64		25,00	
331	552 685,74	1 451 607,54		25,00	
332	552 720,66	1 451 588,34		25,00	
333	552 743,74	1 451 574,60		25,00	
334	552 745,56	1 451 572,94		25,00	
335	552 757,40	1 451 568,32		25,00	
336	552 776,22	1 451 554,36		25,00	
337	552 800,56	1 451 555,08		25,00	
338	552 809,80	1 451 537,98		25,00	
339	552 823,40	1 451 535,62		25,00	
340	552 837,90	1 451 515,26		25,00	
341	552 841,06	1 451 512,76		25,00	
342	552 842,52	1 451 513,76		25,00	
343	552 845,94	1 451 508,84		25,00	
344	552 856,62	1 451 500,26		25,00	
345	552 854,36	1 451 488,56		25,00	
346	552 831,68	1 451 492,00		25,00	
347	552 826,90	1 451 494,66		25,00	
348	552 818,58	1 451 499,76		25,00	
349	552 778,32	1 451 486,54		25,00	
350	552 758,22	1 451 486,84		25,00	
351	552 758,34	1 451 493,80		25,00	
352	552 758,54	1 451 504,94		25,00	
353	552 755,68	1 451 527,16		25,00	
354	552 710,30	1 451 541,86		25,00	
355	552 697,94	1 451 547,52		25,00	
356	552 685,96	1 451 552,60		25,00	
357	552 675,68	1 451 557,22		25,00	
358	552 662,16	1 451 561,10		25,00	
359	552 647,96	1 451 560,80		25,00	
360	552 623,98	1 451 560,06		25,00	
361	552 606,56	1 451 559,36		25,00	
362	552 585,78	1 451 559,62		25,00	
363	552 573,86	1 451 564,64		25,00	
364	552 559,20	1 451 569,30		25,00	
365	552 545,54	1 451 568,40		25,00	
366	552 531,40	1 451 562,18		25,00	
367	552 524,08	1 451 554,20		25,00	
368	552 521,10	1 451 541,16		25,00	
369	552 525,80	1 451 527,28		25,00	
370	552 521,44	1 451 519,08		25,00	
371	552 503,42	1 451 513,20		25,00	
372	552 473,70	1 451 512,32		25,00	
373	552 466,14	1 451 511,00		25,00	
374	552 451,46	1 451 509,90		25,00	
375	552 425,08	1 451 510,94		25,00	
376	552 402,56	1 451 516,14		25,00	

**Раздел 2**

Сведения о местоположении границ объекта					
1	2	3	4	5	6
377	552 384,68	1 451 512,80	Картометрический метод	25,00	—
378	552 368,02	1 451 501,46		25,00	
379	552 351,12	1 451 482,60		25,00	
380	552 348,54	1 451 469,82		25,00	
381	552 343,32	1 451 452,72		25,00	
382	552 345,56	1 451 439,80		25,00	
383	552 343,92	1 451 410,94		25,00	
384	552 343,74	1 451 399,28		25,00	
385	552 344,66	1 451 382,06		25,00	
386	552 346,22	1 451 363,72		25,00	
387	552 347,32	1 451 353,18		25,00	
388	552 350,22	1 451 343,92		25,00	
389	552 351,36	1 451 340,80		25,00	
390	552 356,16	1 451 335,96		25,00	
391	552 360,40	1 451 329,66		25,00	
392	552 367,14	1 451 325,84		25,00	
393	552 372,78	1 451 323,96		25,00	
394	552 349,88	1 451 308,00		25,00	
395	552 328,92	1 451 294,22		25,00	
396	552 315,20	1 451 263,10		25,00	
397	552 340,82	1 451 255,32		25,00	
398	552 375,26	1 451 245,72		25,00	
399	552 397,76	1 451 238,00		25,00	
400	552 410,52	1 451 232,34		25,00	
401	552 418,58	1 451 226,98		25,00	
402	552 421,30	1 451 224,06		25,00	
403	552 424,10	1 451 220,42		25,00	
404	552 436,30	1 451 199,88		25,00	
405	552 449,46	1 451 169,94		25,00	
406	552 460,84	1 451 146,96		25,00	
407	552 463,68	1 451 142,14		25,00	
408	552 472,24	1 451 141,90		25,00	
409	552 479,14	1 451 137,66		25,00	
410	552 490,30	1 451 131,82		25,00	
411	552 499,04	1 451 128,14		25,00	
412	552 502,90	1 451 126,22		25,00	
413	552 508,10	1 451 125,00		25,00	
414	552 518,96	1 451 125,82		25,00	
415	552 519,37	1 451 126,93		25,00	
416	552 520,88	1 451 131,08		25,00	
417	552 537,02	1 451 150,98		25,00	
418	552 547,98	1 451 180,48		25,00	
419	552 567,24	1 451 196,94		25,00	
420	552 596,00	1 451 210,32		25,00	
421	552 597,80	1 451 191,20		25,00	
422	552 604,56	1 451 171,02		25,00	
423	552 604,78	1 451 170,36		25,00	
424	552 604,48	1 451 165,00		25,00	
425	552 578,98	1 451 133,44		25,00	
426	552 572,32	1 451 113,48		25,00	
427	552 555,42	1 451 114,74		25,00	
428	552 521,48	1 451 102,54		25,00	
429	552 545,20	1 451 074,66		25,00	
430	552 577,36	1 451 034,06		25,00	
431	552 626,92	1 451 024,78		25,00	

**Раздел 2**

Сведения о местоположении границ объекта					
1	2	3	4	5	6
432	552 682,98	1 451 033,38	Картометрический метод	25,00	—
433	552 744,90	1 451 069,42		25,00	
434	552 789,94	1 451 110,00		25,00	
435	552 821,16	1 451 134,66		25,00	
436	552 843,40	1 451 113,28		25,00	
437	552 833,48	1 451 060,70		25,00	
438	552 791,04	1 451 023,92		25,00	
439	552 751,50	1 451 003,44		25,00	
440	552 709,12	1 450 978,58		25,00	
441	552 690,82	1 450 956,32		25,00	
442	552 673,52	1 450 911,48		25,00	
443	552 691,30	1 450 888,62		25,00	
444	552 726,44	1 450 931,72		25,00	
445	552 773,28	1 450 948,96		25,00	
446	552 826,08	1 450 966,22		25,00	
447	552 885,18	1 450 999,86		25,00	
448	552 927,50	1 451 011,18		25,00	
449	552 898,42	1 450 980,08		25,00	
450	552 869,42	1 450 952,02		25,00	
451	552 864,40	1 450 921,88		25,00	
452	552 824,94	1 450 892,62		25,00	
453	552 776,82	1 450 882,76		25,00	
454	552 728,28	1 450 856,48		25,00	
455	552 708,38	1 450 831,18		25,00	
456	552 715,56	1 450 811,58		25,00	
457	552 742,06	1 450 773,56		25,00	
458	552 755,04	1 450 716,24		25,00	
1	552 782,28	1 450 707,50		25,00	
Терзона ГЛ(2)					
459	554 917,54	1 452 840,30	Картометрический метод	25,00	—
460	554 987,18	1 452 798,82		25,00	
461	555 071,52	1 452 724,66		25,00	
462	555 141,62	1 452 669,76		25,00	
463	555 157,02	1 452 659,92		25,00	
464	555 311,74	1 452 659,48		25,00	
465	555 338,88	1 452 671,28		25,00	
466	555 434,32	1 452 704,18		25,00	
467	555 527,58	1 452 745,02		25,00	
468	555 649,50	1 452 788,14		25,00	
469	555 667,40	1 452 794,46		25,00	
470	555 953,06	1 452 908,38		25,00	
471	555 938,00	1 452 961,74		25,00	
472	555 954,06	1 453 005,42		25,00	
473	556 066,22	1 453 040,66		25,00	
474	556 209,72	1 453 072,16		25,00	
475	556 324,92	1 453 090,06		25,00	
476	556 351,27	1 453 090,78		25,00	
477	556 387,53	1 453 088,53		25,00	
478	556 403,04	1 453 087,29		25,00	
479	556 436,20	1 453 083,66		25,00	
480	556 549,30	1 453 063,56		25,00	
481	556 527,18	1 453 242,54		25,00	
482	556 393,32	1 453 216,72		25,00	
483	556 190,94	1 453 176,34		25,00	
484	556 035,28	1 453 145,70		25,00	

**Раздел 2**

Сведения о местоположении границ объекта					
1	2	3	4	5	6
485	555 888,54	1 453 116,48	Картометрический метод	25,00	—
486	555 660,96	1 453 071,06		25,00	
487	555 423,64	1 453 024,04		25,00	
488	555 232,04	1 452 986,28		25,00	
489	555 172,68	1 452 976,00		25,00	
490	555 147,66	1 452 973,04		25,00	
491	555 122,64	1 452 970,08		25,00	
492	555 124,66	1 452 940,18		25,00	
493	555 096,58	1 452 937,67		25,00	
494	555 068,50	1 452 935,16		25,00	
495	554 997,82	1 452 932,78		25,00	
496	554 940,50	1 452 934,02		25,00	
497	554 806,54	1 452 941,56		25,00	
498	554 821,50	1 452 900,52		25,00	
499	554 858,16	1 452 862,70		25,00	
459	554 917,54	1 452 840,30	25,00		
Терзона ГЛ(3)					
500	549 632,88	1 451 648,52	Картометрический метод	25,00	—
501	549 746,38	1 451 701,74		25,00	
502	549 837,02	1 451 744,24		25,00	
503	549 868,74	1 451 759,12		25,00	
504	549 914,04	1 451 780,36		25,00	
505	549 959,32	1 451 801,60		25,00	
506	549 978,04	1 451 819,76		25,00	
507	550 010,42	1 451 834,93		25,00	
508	550 059,33	1 451 857,85		25,00	
509	550 106,08	1 451 879,76		25,00	
510	550 131,82	1 451 891,76		25,00	
511	550 160,31	1 451 905,12		25,00	
512	550 189,02	1 451 918,60		25,00	
513	550 201,72	1 451 924,42		25,00	
514	550 238,80	1 451 941,94		25,00	
515	549 990,58	1 452 437,42		25,00	
516	550 035,72	1 452 464,54		25,00	
517	550 042,38	1 452 465,80		25,00	
518	550 057,34	1 452 470,28		25,00	
519	550 086,70	1 452 479,52		25,00	
520	550 058,26	1 452 538,14		25,00	
521	550 051,58	1 452 536,46		25,00	
522	550 035,36	1 452 531,30		25,00	
523	550 001,14	1 452 527,54		25,00	
524	549 984,98	1 452 527,20		25,00	
525	549 950,24	1 452 527,08		25,00	
526	549 937,46	1 452 525,86		25,00	
527	549 915,36	1 452 522,98		25,00	
528	549 901,16	1 452 520,10		25,00	
529	549 885,84	1 452 515,76		25,00	
530	549 867,62	1 452 511,16		25,00	
531	549 866,46	1 452 510,92		25,00	
532	549 863,32	1 452 510,34		25,00	
533	549 860,16	1 452 509,96		25,00	
534	549 857,02	1 452 509,74		25,00	
535	549 853,80	1 452 509,76		25,00	
536	549 850,58	1 452 509,92		25,00	
537	549 847,04	1 452 509,96		25,00	



**Раздел 2**

Сведения о местоположении границ объекта					
1	2	3	4	5	6
538	549 833,28	1 452 510,48	Картометрический метод	25,00	—
539	549 819,70	1 452 511,84		25,00	
540	549 819,36	1 452 511,88		25,00	
541	549 813,82	1 452 512,48		25,00	
542	549 808,22	1 452 512,72		25,00	
543	549 802,66	1 452 512,60		25,00	
544	549 797,10	1 452 512,12		25,00	
545	549 784,38	1 452 511,94		25,00	
546	549 767,36	1 452 484,56		25,00	
547	549 765,04	1 452 480,84		25,00	
548	549 746,80	1 452 456,70		25,00	
549	549 757,53	1 452 431,85		25,00	
550	549 806,02	1 452 432,62		25,00	
551	549 869,84	1 452 434,80		25,00	
552	549 872,26	1 452 424,60		25,00	
553	549 873,12	1 452 422,92		25,00	
554	549 876,02	1 452 415,22		25,00	
555	549 878,26	1 452 407,14		25,00	
556	549 879,76	1 452 399,08		25,00	
557	549 880,62	1 452 390,90		25,00	
558	549 880,90	1 452 382,60		25,00	
559	549 878,36	1 452 237,90		25,00	
560	549 877,40	1 452 229,78		25,00	
561	549 875,68	1 452 221,56		25,00	
562	549 873,32	1 452 213,74		25,00	
563	549 870,26	1 452 206,04		25,00	
564	549 866,62	1 452 198,54		25,00	
565	549 862,36	1 452 191,38		25,00	
566	549 857,56	1 452 184,70		25,00	
567	549 852,20	1 452 178,34		25,00	
568	549 846,34	1 452 172,64		25,00	
569	549 840,06	1 452 167,12		25,00	
570	549 833,32	1 452 162,40		25,00	
571	549 826,22	1 452 158,14		25,00	
572	549 818,82	1 452 154,48		25,00	
573	549 811,08	1 452 151,52		25,00	
574	549 803,06	1 452 149,10		25,00	
575	549 795,00	1 452 147,44		25,00	
576	549 786,78	1 452 146,46		25,00	
577	549 778,52	1 452 146,16		25,00	
578	549 709,42	1 452 146,18		25,00	
579	549 588,40	1 452 171,40		25,00	
580	549 391,48	1 452 135,76		25,00	
500	549 632,88	1 451 648,52		25,00	
Терзона ГЛ(4)					
581	550 872,96	1 454 711,30	Картометрический метод	25,00	—
582	550 828,26	1 454 715,92		25,00	
583	550 795,40	1 454 696,02		25,00	
584	550 823,18	1 454 651,00		25,00	
585	550 802,70	1 454 643,12		25,00	
586	550 628,58	1 454 591,76		25,00	
587	550 544,28	1 454 571,32		25,00	
588	550 438,96	1 454 546,10		25,00	
589	550 342,14	1 454 600,12		25,00	
590	550 306,14	1 454 641,18		25,00	

**Раздел 2**

Сведения о местоположении границ объекта					
1	2	3	4	5	6
591	550 282,26	1 454 673,98	Картометрический метод	25,00	—
592	550 229,74	1 454 699,00		25,00	
593	550 189,10	1 454 703,58		25,00	
594	550 144,98	1 454 744,74		25,00	
595	550 109,90	1 454 777,88		25,00	
596	550 068,24	1 454 782,26		25,00	
597	550 025,74	1 454 641,00		25,00	
598	550 064,12	1 454 491,82		25,00	
599	550 237,22	1 454 498,22		25,00	
600	550 238,08	1 454 498,20		25,00	
601	550 239,70	1 454 498,12		25,00	
602	550 241,36	1 454 497,94		25,00	
603	550 242,96	1 454 497,54		25,00	
604	550 244,50	1 454 497,02		25,00	
605	550 245,96	1 454 496,50		25,00	
606	550 304,88	1 454 470,26		25,00	
607	550 358,56	1 454 474,50		25,00	
608	550 418,00	1 454 471,54		25,00	
609	550 473,48	1 454 466,52		25,00	
610	550 482,18	1 454 467,38		25,00	
611	550 488,76	1 454 470,26		25,00	
612	550 491,16	1 454 474,86		25,00	
613	550 491,22	1 454 482,48		25,00	
614	550 487,96	1 454 503,10		25,00	
615	550 487,44	1 454 513,98		25,00	
616	550 489,58	1 454 520,36		25,00	
617	550 497,30	1 454 528,06		25,00	
618	550 509,98	1 454 535,64		25,00	
619	550 519,72	1 454 538,00		25,00	
620	550 529,46	1 454 548,80		25,00	
621	550 532,60	1 454 556,40		25,00	
622	550 535,98	1 454 561,94		25,00	
623	550 541,34	1 454 565,12		25,00	
624	550 548,32	1 454 565,64		25,00	
625	550 553,56	1 454 561,62		25,00	
626	550 556,08	1 454 555,38		25,00	
627	550 555,62	1 454 545,76		25,00	
628	550 556,80	1 454 536,82		25,00	
629	550 560,60	1 454 529,40		25,00	
630	550 565,86	1 454 526,98		25,00	
631	550 575,52	1 454 527,82		25,00	
632	550 585,42	1 454 529,98		25,00	
633	550 598,62	1 454 526,78		25,00	
634	550 611,84	1 454 522,70		25,00	
635	550 621,82	1 454 523,16		25,00	
636	550 635,18	1 454 525,56		25,00	
637	550 641,90	1 454 529,44		25,00	
638	550 648,26	1 454 537,32		25,00	
639	550 653,84	1 454 538,82		25,00	
640	550 662,12	1 454 536,14		25,00	
641	550 675,36	1 454 532,16		25,00	
642	550 718,48	1 454 538,44		25,00	
643	550 713,02	1 454 482,76		25,00	
644	550 717,28	1 454 459,58		25,00	
645	550 738,98	1 454 442,94		25,00	

**Раздел 2**

<b>Сведения о местоположении границ объекта</b>					
<b>1</b>	<b>2</b>	<b>3</b>	<b>4</b>	<b>5</b>	<b>6</b>
646	550 757,20	1 454 419,54	Картометрический метод	25,00	—
647	550 769,52	1 454 390,20		25,00	
648	550 782,98	1 454 370,28		25,00	
649	550 803,58	1 454 349,16		25,00	
650	550 827,80	1 454 332,50		25,00	
651	550 841,52	1 454 321,86		25,00	
652	550 848,10	1 454 297,32		25,00	
653	550 841,84	1 454 268,44		25,00	
654	550 843,58	1 454 230,16		25,00	
655	550 860,58	1 454 204,34		25,00	
656	550 867,06	1 454 176,40		25,00	
657	550 862,54	1 454 120,98		25,00	
658	550 872,12	1 454 109,38		25,00	
659	550 874,38	1 454 103,06		25,00	
660	550 874,28	1 454 096,30		25,00	
661	550 874,02	1 454 089,50		25,00	
662	550 877,46	1 454 084,12		25,00	
663	550 883,08	1 454 076,78		25,00	
664	550 889,36	1 454 072,08		25,00	
665	550 899,86	1 454 066,82		25,00	
666	550 912,24	1 454 058,42		25,00	
667	550 924,70	1 454 044,70		25,00	
668	550 932,50	1 454 042,04		25,00	
669	550 937,24	1 454 043,70		25,00	
670	550 940,78	1 454 049,02		25,00	
671	550 942,82	1 454 056,98		25,00	
672	550 946,38	1 454 062,14		25,00	
673	550 952,32	1 454 067,00		25,00	
674	550 960,30	1 454 070,58		25,00	
675	550 965,50	1 454 070,04		25,00	
676	550 970,68	1 454 064,60		25,00	
677	550 970,98	1 454 054,40		25,00	
678	550 972,30	1 454 043,58		25,00	
679	550 982,68	1 454 030,26		25,00	
680	550 991,80	1 454 022,22		25,00	
681	551 004,04	1 454 014,48		25,00	
682	551 016,62	1 453 998,38		25,00	
683	551 033,08	1 453 978,84		25,00	
684	551 040,34	1 453 975,26		25,00	
685	551 047,54	1 453 972,64		25,00	
686	551 050,62	1 453 968,90		25,00	
687	551 055,12	1 453 969,90		25,00	
688	551 068,38	1 453 968,40		25,00	
689	551 081,86	1 453 968,38		25,00	
690	551 104,76	1 453 967,62		25,00	
691	551 108,76	1 453 967,34		25,00	
692	551 126,10	1 453 968,28		25,00	
693	551 141,52	1 453 968,70		25,00	
694	551 163,58	1 453 968,38		25,00	
695	551 173,56	1 453 968,82		25,00	
696	551 184,60	1 453 969,46		25,00	
697	551 190,76	1 453 971,10		25,00	
698	551 194,12	1 453 975,96		25,00	
699	551 194,36	1 453 982,34		25,00	
700	551 191,30	1 453 991,66		25,00	

**Раздел 2**

<b>Сведения о местоположении границ объекта</b>					
<b>1</b>	<b>2</b>	<b>3</b>	<b>4</b>	<b>5</b>	<b>6</b>
701	551 185,68	1 453 998,78	Картометрический метод	25,00	—
702	551 182,96	1 453 999,84		25,00	
703	551 174,54	1 453 998,84		25,00	
704	551 161,14	1 453 996,62		25,00	
705	551 148,42	1 453 997,38		25,00	
706	551 136,22	1 453 999,82		25,00	
707	551 127,76	1 454 005,42		25,00	
708	551 121,98	1 454 011,54		25,00	
709	551 113,48	1 454 020,02		25,00	
710	551 111,00	1 454 025,48		25,00	
711	551 111,36	1 454 032,24		25,00	
712	551 114,30	1 454 038,88		25,00	
713	551 120,50	1 454 049,50		25,00	
714	551 126,32	1 454 055,80		25,00	
715	551 130,42	1 454 058,78		25,00	
716	551 141,54	1 454 058,50		25,00	
717	551 153,28	1 454 055,96		25,00	
718	551 165,58	1 454 055,06		25,00	
719	551 178,06	1 454 056,44		25,00	
720	551 187,62	1 454 058,62		25,00	
721	551 195,94	1 454 063,04		25,00	
722	551 199,66	1 454 067,34		25,00	
723	551 199,74	1 454 072,06		25,00	
724	551 185,12	1 454 076,82		25,00	
725	551 168,38	1 454 085,00		25,00	
726	551 157,52	1 454 094,10		25,00	
727	551 155,72	1 454 100,22		25,00	
728	551 156,34	1 454 116,10		25,00	
729	551 144,46	1 454 157,04		25,00	
730	551 137,82	1 454 176,76		25,00	
731	551 125,12	1 454 186,26		25,00	
732	551 107,88	1 454 188,90		25,00	
733	551 089,18	1 454 185,64		25,00	
734	551 059,10	1 454 186,14		25,00	
735	551 048,98	1 454 201,46		25,00	
736	551 066,64	1 454 220,82		25,00	
737	551 099,12	1 454 224,94		25,00	
738	551 133,80	1 454 222,08		25,00	
739	551 158,48	1 454 240,20		25,00	
740	551 161,16	1 454 264,56		25,00	
741	551 144,00	1 454 279,98		25,00	
742	551 126,88	1 454 296,44		25,00	
743	551 114,34	1 454 308,28		25,00	
744	551 130,72	1 454 320,76		25,00	
745	551 173,74	1 454 329,34		25,00	
746	551 216,62	1 454 327,56		25,00	
747	551 250,30	1 454 330,38		25,00	
748	551 283,04	1 454 351,92		25,00	
749	551 298,34	1 454 364,48		25,00	
750	551 293,06	1 454 397,04		25,00	
751	551 282,92	1 454 419,28		25,00	
752	551 259,86	1 454 424,26		25,00	
753	551 232,12	1 454 431,70		25,00	
754	551 209,04	1 454 433,16		25,00	
755	551 177,66	1 454 437,16		25,00	

**Раздел 2**

Сведения о местоположении границ объекта					
1	2	3	4	5	6
756	551 159,14	1 454 432,82	Картометрический метод	25,00	—
757	551 145,26	1 454 437,68		25,00	
758	551 131,68	1 454 457,64		25,00	
759	551 119,14	1 454 470,58		25,00	
760	551 122,88	1 454 490,22		25,00	
761	551 142,52	1 454 484,14		25,00	
762	551 162,28	1 454 482,64		25,00	
763	551 183,04	1 454 484,66		25,00	
764	551 197,12	1 454 491,42		25,00	
765	551 198,58	1 454 511,18		25,00	
766	551 193,00	1 454 530,86		25,00	
767	551 182,96	1 454 549,58		25,00	
768	551 164,58	1 454 556,94		25,00	
769	551 141,54	1 454 561,82		25,00	
770	551 111,54	1 454 577,44		25,00	
771	551 095,76	1 454 607,84		25,00	
772	551 082,08	1 454 619,70		25,00	
773	551 068,40	1 454 630,30		25,00	
774	551 048,68	1 454 633,00		25,00	
775	551 012,58	1 454 625,34		25,00	
776	550 992,86	1 454 622,32		25,00	
777	550 977,76	1 454 619,00		25,00	
778	550 958,14	1 454 621,72		25,00	
779	550 930,34	1 454 629,06		25,00	
780	550 908,88	1 454 663,00	25,00		
781	550 896,56	1 454 695,14	25,00		
581	550 872,96	1 454 711,30	25,00		
Терзона ГЛ(5)					
782	556 547,94	1 452 680,30	Картометрический метод	25,00	—
783	556 439,14	1 452 677,16		25,00	
784	556 426,54	1 452 682,60		25,00	
785	556 379,26	1 452 687,10		25,00	
786	556 333,92	1 452 686,18		25,00	
787	556 300,00	1 452 694,84		25,00	
788	556 245,52	1 452 729,74		25,00	
789	556 197,02	1 452 735,40		25,00	
790	556 141,82	1 452 723,22		25,00	
791	556 118,90	1 452 768,08		25,00	
792	556 057,74	1 452 807,40		25,00	
793	556 023,20	1 452 858,18		25,00	
794	555 999,26	1 452 904,38		25,00	
795	555 741,50	1 452 805,86		25,00	
796	555 627,28	1 452 758,12		25,00	
797	555 572,70	1 452 735,44		25,00	
798	555 315,42	1 452 638,26		25,00	
799	555 296,46	1 452 638,36		25,00	
800	555 291,22	1 452 621,90		25,00	
801	555 325,52	1 452 614,20		25,00	
802	555 394,22	1 452 613,78		25,00	
803	555 482,34	1 452 618,22		25,00	
804	555 544,66	1 452 612,88		25,00	
805	555 556,04	1 452 611,94		25,00	
806	555 623,80	1 452 553,14	25,00		
807	555 663,64	1 452 513,18	25,00		
808	555 865,60	1 452 460,22	25,00		

**Раздел 2**

Сведения о местоположении границ объекта					
1	2	3	4	5	6
809	555 874,12	1 452 469,56	Картометрический метод	25,00	—
810	555 913,96	1 452 525,56		25,00	
811	555 965,30	1 452 568,16		25,00	
812	556 017,72	1 452 604,94		25,00	
813	556 037,80	1 452 604,58		25,00	
814	556 048,70	1 452 609,70		25,00	
815	556 052,60	1 452 612,04		25,00	
816	556 039,20	1 452 579,00		25,00	
817	556 001,42	1 452 543,98		25,00	
818	555 979,50	1 452 487,64		25,00	
819	555 940,06	1 452 450,98		25,00	
820	555 922,76	1 452 445,12		25,00	
821	555 962,98	1 452 434,58		25,00	
822	556 003,26	1 452 454,78		25,00	
823	556 081,50	1 452 494,10		25,00	
824	556 190,60	1 452 521,36		25,00	
825	556 203,52	1 452 524,64		25,00	
826	556 290,76	1 452 516,74		25,00	
827	556 298,02	1 452 529,54		25,00	
828	556 319,14	1 452 555,38		25,00	
829	556 378,50	1 452 606,74	25,00		
830	556 443,56	1 452 599,30	25,00		
831	556 548,46	1 452 597,00	25,00		
782	556 547,94	1 452 680,30	25,00		
Терзона ГЛ(6)					
832	554 768,98	1 452 973,66	Картометрический метод	25,00	—
833	554 662,34	1 452 980,12		25,00	
834	554 582,92	1 452 984,88		25,00	
835	554 366,84	1 452 996,72		25,00	
836	554 139,40	1 453 010,04		25,00	
837	554 072,26	1 453 016,86		25,00	
838	554 009,62	1 453 026,50		25,00	
839	553 940,42	1 453 041,62		25,00	
840	553 888,50	1 453 056,18		25,00	
841	553 827,62	1 453 076,24		25,00	
842	553 779,70	1 453 095,10		25,00	
843	553 731,38	1 453 117,18		25,00	
844	553 675,18	1 453 146,22		25,00	
845	553 558,88	1 453 210,04		25,00	
846	553 423,06	1 453 285,10		25,00	
847	553 400,14	1 453 250,92		25,00	
848	553 392,81	1 453 234,97		25,00	
849	553 402,46	1 453 226,12		25,00	
850	553 427,98	1 453 220,38		25,00	
851	553 429,44	1 453 205,34		25,00	
852	553 396,36	1 453 176,62		25,00	
853	553 392,32	1 453 145,72		25,00	
854	553 447,58	1 453 058,00		25,00	
855	553 492,94	1 452 955,42		25,00	
856	553 545,50	1 452 928,12		25,00	
857	553 716,78	1 452 914,62		25,00	
858	554 019,12	1 452 884,88		25,00	
859	554 175,68	1 452 874,58		25,00	
860	554 227,02	1 452 871,02		25,00	
861	554 337,10	1 452 862,14		25,00	

**Раздел 2**

Сведения о местоположении границ объекта					
1	2	3	4	5	6
862	554 416,80	1 452 846,08	Картометрический метод	25,00	—
863	554 473,00	1 452 825,30		25,00	
864	554 491,52	1 452 886,98		25,00	
865	554 539,34	1 452 919,70		25,00	
866	554 629,96	1 452 906,36		25,00	
867	554 676,46	1 452 888,22		25,00	
868	554 732,84	1 452 902,88		25,00	
869	554 781,70	1 452 937,76		25,00	
832	554 768,98	1 452 973,66		25,00	
Терзона ГЛ(7)					
870	551 711,40	1 454 063,30	Картометрический метод	25,00	—
871	551 702,06	1 454 047,28		25,00	
872	551 701,04	1 454 025,50		25,00	
873	551 712,36	1 454 004,76		25,00	
874	551 741,42	1 453 979,90		25,00	
875	551 769,42	1 453 967,28		25,00	
876	551 789,40	1 453 968,20		25,00	
877	551 814,46	1 453 977,50		25,00	
878	551 843,90	1 453 973,78		25,00	
879	551 856,13	1 453 963,86		25,00	
880	551 865,52	1 453 960,45		25,00	
881	551 868,42	1 453 949,72		25,00	
882	551 872,62	1 453 924,02		25,00	
883	551 867,08	1 453 906,08		25,00	
884	551 862,92	1 453 895,50		25,00	
885	551 853,20	1 453 871,06		25,00	
886	551 858,66	1 453 854,30		25,00	
887	551 875,56	1 453 827,18		25,00	
888	551 881,02	1 453 806,56		25,00	
889	551 882,52	1 453 779,58		25,00	
890	551 882,80	1 453 755,28		25,00	
891	551 896,56	1 453 731,90		25,00	
892	551 911,62	1 453 712,98		25,00	
893	551 930,12	1 453 701,26		25,00	
894	551 958,86	1 453 690,48		25,00	
895	551 968,72	1 453 674,54		25,00	
896	551 974,16	1 453 663,78		25,00	
897	551 980,76	1 453 661,76		25,00	
898	551 986,98	1 453 656,48		25,00	
899	552 001,46	1 453 645,80		25,00	
900	552 007,52	1 453 635,28		25,00	
901	552 012,54	1 453 625,74		25,00	
902	552 013,36	1 453 610,00		25,00	
903	552 001,82	1 453 601,88		25,00	
904	551 999,70	1 453 592,68		25,00	
905	552 002,18	1 453 581,30		25,00	
906	552 005,54	1 453 556,70		25,00	
907	552 006,92	1 453 531,92		25,00	
908	552 006,47	1 453 502,24		25,00	
909	552 021,89	1 453 500,41		25,00	
910	552 058,96	1 453 496,02		25,00	
911	552 097,73	1 453 491,89		25,00	
912	552 122,93	1 453 489,83		25,00	
913	552 141,48	1 453 489,18		25,00	
914	552 160,97	1 453 489,15		25,00	

**Раздел 2**

<b>Сведения о местоположении границ объекта</b>					
<b>1</b>	<b>2</b>	<b>3</b>	<b>4</b>	<b>5</b>	<b>6</b>
915	552 173,00	1 453 490,99	Картометрический метод	25,00	—
916	552 175,29	1 453 489,93		25,00	
917	552 177,15	1 453 488,46		25,00	
918	552 177,67	1 453 484,99		25,00	
919	552 187,38	1 453 486,56		25,00	
920	552 188,62	1 453 491,76		25,00	
921	552 191,84	1 453 494,02		25,00	
922	552 195,89	1 453 494,60		25,00	
923	551 955,86	1 453 917,20		25,00	
924	551 722,08	1 454 095,47		25,00	
925	551 649,96	1 454 182,36		25,00	
926	551 586,20	1 454 255,60		25,00	
927	551 498,10	1 454 346,06		25,00	
928	551 397,88	1 454 444,80		25,00	
929	551 399,16	1 454 417,50		25,00	
930	551 385,14	1 454 405,98		25,00	
931	551 370,82	1 454 381,96		25,00	
932	551 361,20	1 454 360,02		25,00	
933	551 337,60	1 454 334,86		25,00	
934	551 318,84	1 454 316,54		25,00	
935	551 282,50	1 454 304,28		25,00	
936	551 225,60	1 454 284,38		25,00	
937	551 191,62	1 454 261,80		25,00	
938	551 181,64	1 454 216,68		25,00	
939	551 190,48	1 454 186,46		25,00	
940	551 211,14	1 454 175,62		25,00	
941	551 236,42	1 454 161,30		25,00	
942	551 253,50	1 454 134,34		25,00	
943	551 258,90	1 454 111,06		25,00	
944	551 269,66	1 454 099,28		25,00	
945	551 274,48	1 454 094,66		25,00	
946	551 281,32	1 454 084,36		25,00	
947	551 287,02	1 454 077,06		25,00	
948	551 295,12	1 454 072,78		25,00	
949	551 306,32	1 454 072,60		25,00	
950	551 324,74	1 454 079,26		25,00	
951	551 339,42	1 454 082,86		25,00	
952	551 354,44	1 454 088,54		25,00	
953	551 366,04	1 454 096,98		25,00	
954	551 376,84	1 454 112,90		25,00	
955	551 400,58	1 454 136,70		25,00	
956	551 409,02	1 454 153,94		25,00	
957	551 419,80	1 454 172,30		25,00	
958	551 426,92	1 454 190,76		25,00	
959	551 433,04	1 454 211,54		25,00	
960	551 436,98	1 454 241,70		25,00	
961	551 439,60	1 454 261,30		25,00	
962	551 455,08	1 454 285,50		25,00	
963	551 464,50	1 454 299,14		25,00	
964	551 475,36	1 454 324,58		25,00	
965	551 486,14	1 454 339,08		25,00	
966	551 489,52	1 454 338,74		25,00	
967	551 492,78	1 454 337,00		25,00	
968	551 494,00	1 454 304,22		25,00	
969	551 495,96	1 454 216,64		25,00	



**Раздел 2**

Сведения о местоположении границ объекта					
1	2	3	4	5	6
970	551 492,48	1 454 188,24	Картометрический метод	25,00	—
971	551 490,30	1 454 174,02		25,00	
972	551 490,82	1 454 144,16		25,00	
973	551 489,40	1 454 116,70		25,00	
974	551 489,98	1 454 089,54		25,00	
975	551 489,52	1 454 060,42		25,00	
976	551 488,58	1 454 041,84		25,00	
977	551 487,96	1 454 024,60		25,00	
978	551 488,02	1 454 006,72		25,00	
979	551 485,98	1 453 983,00		25,00	
980	551 483,26	1 453 956,76		25,00	
981	551 483,42	1 453 947,72		25,00	
982	551 629,58	1 453 944,98		25,00	
983	551 629,88	1 453 946,80		25,00	
984	551 632,38	1 453 958,12		25,00	
985	551 635,82	1 453 969,20		25,00	
986	551 640,18	1 453 979,92		25,00	
987	551 647,88	1 453 996,86		25,00	
988	551 649,90	1 454 001,22		25,00	
989	551 655,54	1 454 011,34		25,00	
990	551 661,94	1 454 020,94		25,00	
991	551 669,14	1 454 030,16		25,00	
992	551 677,06	1 454 038,54	25,00		
993	551 685,62	1 454 046,38	25,00		
994	551 694,80	1 454 053,34	25,00		
995	551 704,50	1 454 059,74	25,00		
870	551 711,40	1 454 063,30	25,00		
Терзона ГЛ(8)					
996	551 973,14	1 452 631,38	Картометрический метод	25,00	—
997	551 970,04	1 452 630,56		25,00	
998	551 961,88	1 452 623,56		25,00	
999	551 956,72	1 452 617,86		25,00	
1000	551 947,54	1 452 604,96		25,00	
1001	551 902,12	1 452 589,42		25,00	
1002	551 890,92	1 452 578,64		25,00	
1003	551 878,56	1 452 565,74		25,00	
1004	551 869,60	1 452 576,10		25,00	
1005	551 862,64	1 452 580,16		25,00	
1006	551 857,22	1 452 567,92		25,00	
1007	551 845,48	1 452 544,28		25,00	
1008	551 845,28	1 452 535,70		25,00	
1009	551 862,14	1 452 504,86		25,00	
1010	551 865,78	1 452 493,28		25,00	
1011	551 859,32	1 452 483,70		25,00	
1012	551 841,18	1 452 467,32		25,00	
1013	551 837,64	1 452 456,72		25,00	
1014	551 841,66	1 452 440,42		25,00	
1015	551 852,80	1 452 419,46		25,00	
1016	551 860,80	1 452 388,34		25,00	
1017	551 863,74	1 452 362,28		25,00	
1018	551 866,34	1 452 339,30	25,00		
1019	551 884,82	1 452 347,86	25,00		
1020	551 905,40	1 452 361,88	25,00		
1021	551 943,44	1 452 383,46	25,00		
1022	551 969,52	1 452 393,52	25,00		

**Раздел 2**

Сведения о местоположении границ объекта					
1	2	3	4	5	6
1023	551 983,84	1 452 407,46	Картометрический метод	25,00	—
1024	552 009,08	1 452 448,22		25,00	
1025	552 023,92	1 452 483,06		25,00	
1026	552 029,76	1 452 496,70		25,00	
1027	552 054,52	1 452 524,10		25,00	
1028	552 079,52	1 452 556,98		25,00	
1029	552 104,60	1 452 619,22		25,00	
1030	552 124,48	1 452 682,06		25,00	
1031	552 139,56	1 452 737,10		25,00	
1032	552 155,58	1 452 757,42		25,00	
1033	552 204,44	1 452 751,84		25,00	
1034	552 241,70	1 452 716,54		25,00	
1035	552 279,02	1 452 687,50		25,00	
1036	552 296,16	1 452 674,66		25,00	
1037	552 332,66	1 452 680,34		25,00	
1038	552 373,94	1 452 697,06		25,00	
1039	552 382,08	1 452 714,36		25,00	
1040	552 403,08	1 452 750,24		25,00	
1041	552 403,92	1 452 758,36		25,00	
1042	552 399,50	1 452 768,64		25,00	
1043	552 401,88	1 452 775,40		25,00	
1044	552 397,50	1 452 782,32		25,00	
1045	552 395,52	1 452 801,60		25,00	
1046	552 394,50	1 452 811,84		25,00	
1047	552 393,70	1 452 833,46		25,00	
1048	552 383,84	1 452 851,74		25,00	
1049	552 372,54	1 452 853,16		25,00	
1050	552 356,80	1 452 864,64		25,00	
1051	552 346,62	1 452 864,80		25,00	
1052	552 336,42	1 452 864,96		25,00	
1053	552 326,30	1 452 865,10		25,00	
1054	552 313,64	1 452 859,66		25,00	
1055	552 284,00	1 452 854,58		25,00	
1056	552 264,00	1 452 839,66		25,00	
1057	552 262,72	1 452 833,06		25,00	
1058	552 245,94	1 452 820,02		25,00	
1059	552 237,02	1 452 817,88		25,00	
1060	552 204,80	1 452 816,20		25,00	
1061	552 175,92	1 452 817,74		25,00	
1062	552 170,38	1 452 824,50		25,00	
1063	552 160,60	1 452 831,34		25,00	
1064	552 147,40	1 452 847,16		25,00	
1065	552 136,46	1 452 851,76		25,00	
1066	552 122,82	1 452 862,72		25,00	
1067	552 095,86	1 452 853,98		25,00	
1068	552 090,76	1 452 849,84		25,00	
1069	552 075,76	1 452 840,76		25,00	
1070	552 062,90	1 452 833,94		25,00	
1071	552 048,58	1 452 826,42		25,00	
1072	552 027,30	1 452 821,78		25,00	
1073	552 013,18	1 452 822,00		25,00	
1074	551 994,08	1 452 819,44		25,00	
1075	551 989,66	1 452 813,88		25,00	
1076	551 992,36	1 452 803,16		25,00	
1077	551 998,50	1 452 784,00		25,00	

**Раздел 2**

Сведения о местоположении границ объекта					
1	2	3	4	5	6
1078	552 006,08	1 452 766,18	Картометрический метод	25,00	—
1079	552 011,30	1 452 755,38		25,00	
1080	552 017,38	1 452 746,28		25,00	
1081	552 032,58	1 452 746,08		25,00	
1082	552 045,08	1 452 739,58		25,00	
1083	552 056,46	1 452 725,08		25,00	
1084	552 068,76	1 452 711,52		25,00	
1085	552 073,16	1 452 705,10		25,00	
1086	552 069,44	1 452 699,78		25,00	
1087	552 056,54	1 452 675,78		25,00	
1088	552 051,96	1 452 666,94		25,00	
1089	552 034,92	1 452 659,14		25,00	
1090	552 024,04	1 452 654,00		25,00	
1091	552 011,38	1 452 644,30	25,00		
1092	551 987,14	1 452 634,88	25,00		
996	551 973,14	1 452 631,38	25,00		
Терзона ГЛ(9)					
1093	550 394,46	1 453 012,01	Картометрический метод	25,00	—
1094	550 661,38	1 453 093,26		25,00	
1095	550 799,87	1 453 119,94		25,00	
1096	550 813,35	1 453 121,47		25,00	
1097	550 827,86	1 453 152,63		25,00	
1098	550 727,08	1 453 164,34		25,00	
1099	550 675,32	1 453 171,12		25,00	
1100	550 629,62	1 453 173,84		25,00	
1101	550 629,23	1 453 170,25		25,00	
1102	550 604,43	1 453 172,21		25,00	
1103	550 605,01	1 453 179,64		25,00	
1104	550 503,34	1 453 191,03		25,00	
1105	550 431,22	1 453 201,89		25,00	
1106	550 405,18	1 453 205,31	25,00		
1107	550 390,44	1 453 209,18	25,00		
1108	550 294,05	1 453 216,66	25,00		
1093	550 394,46	1 453 012,01	25,00		
Терзона ГЛ(10)					
1109	553 989,88	1 451 503,08	Картометрический метод	25,00	—
1110	554 215,62	1 451 668,04		25,00	
1111	554 244,18	1 451 681,94		25,00	
1112	554 239,32	1 451 703,82		25,00	
1113	554 113,10	1 451 713,50		25,00	
1114	554 025,04	1 451 652,38		25,00	
1115	554 013,86	1 451 636,76		25,00	
1116	553 997,80	1 451 618,02		25,00	
1117	553 980,12	1 451 600,40		25,00	
1118	553 961,18	1 451 584,50		25,00	
1119	553 949,50	1 451 575,46		25,00	
1120	553 962,86	1 451 558,76		25,00	
1121	553 985,14	1 451 510,86		25,00	
1109	553 989,88	1 451 503,08	25,00		
Терзона ГЛ(11)					
1122	550 049,22	1 452 919,18	Картометрический метод	25,00	—
1123	550 224,14	1 452 969,46		25,00	
1124	550 354,42	1 452 986,90		25,00	
1125	550 271,02	1 453 159,36		25,00	
1126	550 204,20	1 452 996,36		25,00	

**Раздел 2**

Сведения о местоположении границ объекта					
1	2	3	4	5	6
1127	550 203,94	1 452 994,98	Картометрический метод	25,00	—
1128	550 203,50	1 452 993,38		25,00	
1129	550 202,88	1 452 991,82		25,00	
1130	550 202,24	1 452 990,32		25,00	
1131	550 201,42	1 452 988,94		25,00	
1132	550 200,48	1 452 987,58		25,00	
1133	550 199,40	1 452 986,22		25,00	
1134	550 198,24	1 452 985,04		25,00	
1135	550 197,00	1 452 983,98		25,00	
1136	550 195,66	1 452 983,02		25,00	
1137	550 194,24	1 452 982,12		25,00	
1138	550 192,74	1 452 981,42		25,00	
1139	550 191,20	1 452 980,78	25,00		
1122	550 049,22	1 452 919,18	25,00		
Терзона ГЛ(12)					
1140	554 536,38	1 451 824,94	Картометрический метод	25,00	—
1141	554 700,52	1 451 905,24		25,00	
1142	554 766,10	1 452 003,02		25,00	
1143	554 702,47	1 451 959,48		25,00	
1144	554 666,50	1 451 934,86		25,00	
1145	554 610,94	1 452 004,31		25,00	
1146	554 566,34	1 451 948,48		25,00	
1147	554 552,54	1 451 869,56		25,00	
1140	554 536,38	1 451 824,94	25,00		
Терзона ГЛ(13)					
1148	550 277,55	1 453 890,42	Картометрический метод	25,00	—
1149	550 269,06	1 453 884,40		25,00	
1150	550 262,90	1 453 875,40		25,00	
1151	550 259,24	1 453 873,04		25,00	
1152	550 253,62	1 453 873,54		25,00	
1153	550 238,60	1 453 875,34		25,00	
1154	550 231,08	1 453 875,02		25,00	
1155	550 226,22	1 453 869,60		25,00	
1156	550 222,74	1 453 862,62		25,00	
1157	550 219,88	1 453 860,88		25,00	
1158	550 217,64	1 453 861,18		25,00	
1159	550 214,46	1 453 863,74		25,00	
1160	550 209,82	1 453 867,24		25,00	
1161	550 203,42	1 453 868,34		25,00	
1162	550 194,56	1 453 867,48		25,00	
1163	550 186,54	1 453 865,10		25,00	
1164	550 178,80	1 453 860,30		25,00	
1165	550 174,28	1 453 855,56		25,00	
1166	550 207,52	1 453 816,40		25,00	
1167	550 210,92	1 453 816,10		25,00	
1168	550 222,96	1 453 813,88		25,00	
1169	550 226,98	1 453 810,52		25,00	
1170	550 231,22	1 453 804,72		25,00	
1171	550 231,44	1 453 804,52		25,00	
1172	550 274,78	1 453 809,04		25,00	
1173	550 274,82	1 453 809,46		25,00	
1174	550 278,86	1 453 811,82		25,00	
1175	550 283,68	1 453 813,54		25,00	
1176	550 295,58	1 453 817,90		25,00	
1177	550 313,56	1 453 822,90		25,00	

**Раздел 2**

Сведения о местоположении границ объекта					
1	2	3	4	5	6
1178	550 325,84	1 453 826,26	Картометрический метод	25,00	—
1179	550 335,52	1 453 828,82		25,00	
1180	550 341,08	1 453 830,32		25,00	
1181	550 349,74	1 453 828,58		25,00	
1182	550 356,20	1 453 826,76		25,00	
1183	550 360,46	1 453 822,92		25,00	
1184	550 361,20	1 453 814,08		25,00	
1185	550 359,66	1 453 808,68		25,00	
1186	550 417,92	1 453 801,04		25,00	
1187	550 419,44	1 453 800,80		25,00	
1188	550 420,98	1 453 800,42		25,00	
1189	550 422,46	1 453 799,92		25,00	
1190	550 458,42	1 453 786,20		25,00	
1191	550 453,32	1 453 793,94		25,00	
1192	550 442,00	1 453 804,14		25,00	
1193	550 436,22	1 453 808,34		25,00	
1194	550 425,90	1 453 814,04		25,00	
1195	550 412,00	1 453 821,08		25,00	
1196	550 403,90	1 453 829,62		25,00	
1197	550 392,84	1 453 842,38		25,00	
1198	550 380,66	1 453 856,04		25,00	
1199	550 368,00	1 453 869,18		25,00	
1200	550 353,56	1 453 883,92		25,00	
1201	550 341,12	1 453 894,70		25,00	
1202	550 333,50	1 453 881,92		25,00	
1203	550 330,90	1 453 878,82		25,00	
1204	550 327,38	1 453 873,84		25,00	
1205	550 322,70	1 453 869,44		25,00	
1206	550 314,98	1 453 865,94		25,00	
1207	550 308,42	1 453 867,24		25,00	
1208	550 303,28	1 453 869,84	25,00		
1209	550 299,48	1 453 874,24	25,00		
1210	550 301,60	1 453 882,76	25,00		
1211	550 305,06	1 453 888,76	25,00		
1212	550 306,62	1 453 892,26	25,00		
1213	550 306,82	1 453 895,59	25,00		
1148	550 277,55	1 453 890,42	25,00		
Терзона ГЛ(14)					
1214	550 022,20	1 454 441,60	Картометрический метод	25,00	—
1215	550 004,76	1 454 455,06		25,00	
1216	549 926,24	1 454 625,72		25,00	
1217	549 926,10	1 454 626,04		25,00	
1218	549 925,52	1 454 627,58		25,00	
1219	549 925,04	1 454 629,22		25,00	
1220	549 924,70	1 454 630,90		25,00	
1221	549 924,52	1 454 632,46		25,00	
1222	549 924,42	1 454 634,12		25,00	
1223	549 924,48	1 454 635,80		25,00	
1224	549 924,70	1 454 637,48		25,00	
1225	549 925,06	1 454 639,04		25,00	
1226	549 944,32	1 454 713,42		25,00	
1227	549 928,74	1 454 710,88		25,00	
1228	549 916,22	1 454 690,72		25,00	
1229	549 915,44	1 454 641,98		25,00	
1230	549 894,84	1 454 626,00		25,00	

**Раздел 2**

Сведения о местоположении границ объекта					
1	2	3	4	5	6
1231	549 869,54	1 454 569,44	Картометрический метод	25,00	—
1232	549 869,04	1 454 536,94		25,00	
1233	549 897,02	1 454 504,10		25,00	
1234	549 941,40	1 454 479,18		25,00	
1235	549 985,84	1 454 458,32		25,00	
1214	550 022,20	1 454 441,60		25,00	
Терзона ГЛ(15)					
1236	550 944,48	1 453 982,48	Картометрический метод	25,00	—
1276	550 943,28	1 453 980,86		25,00	
1275	550 944,14	1 453 977,28		25,00	
1274	550 940,62	1 453 970,54		25,00	
1273	550 935,72	1 453 968,04		25,00	
1272	550 924,48	1 453 967,42		25,00	
1271	550 904,06	1 453 967,50		25,00	
1270	550 838,76	1 453 967,30		25,00	
1269	550 802,82	1 453 968,84		25,00	
1268	550 781,84	1 453 967,80		25,00	
1267	550 755,16	1 453 966,62		25,00	
1266	550 733,82	1 453 969,04		25,00	
1265	550 742,90	1 453 976,80		25,00	
1264	550 760,36	1 453 983,56		25,00	
1263	550 769,42	1 453 987,30		25,00	
1262	550 773,98	1 453 991,80		25,00	
1261	550 778,36	1 453 998,66		25,00	
1260	550 778,94	1 454 004,80		25,00	
1259	550 776,46	1 454 010,32		25,00	
1258	550 769,50	1 454 014,80		25,00	
1257	550 760,38	1 454 016,82		25,00	
1256	550 745,18	1 454 021,78		25,00	
1255	550 735,74	1 454 026,84		25,00	
1254	550 730,10	1 454 032,26		25,00	
1253	550 728,78	1 454 038,36		25,00	
1252	550 731,96	1 454 043,02		25,00	
1251	550 742,80	1 454 048,28		25,00	
1250	550 759,62	1 454 054,84		25,00	
1249	550 773,22	1 454 059,56		25,00	
1248	550 780,08	1 454 058,70		25,00	
1247	550 786,98	1 454 059,30		25,00	
1246	550 796,50	1 454 056,12		25,00	
1245	550 814,52	1 454 050,48		25,00	
1244	550 829,64	1 454 046,72		25,00	
1243	550 877,86	1 454 033,94		25,00	
1242	550 892,20	1 454 027,58		25,00	
1241	550 899,94	1 454 020,74		25,00	
1240	550 907,30	1 454 010,78		25,00	
1239	550 914,32	1 454 003,64		25,00	
1238	550 924,94	1 453 996,70		25,00	
1237	550 936,06	1 453 990,16		25,00	
1236	550 944,48	1 453 982,48		25,00	
Вырез 1 из 1					
1277	550 850,28	1 454 024,92	Картометрический метод	25,00	—
1278	550 847,10	1 454 028,22		25,00	
1279	550 841,54	1 454 030,16		25,00	
1280	550 831,90	1 454 032,36		25,00	
1281	550 825,82	1 454 031,72		25,00	

**Раздел 2**

Сведения о местоположении границ объекта					
1	2	3	4	5	6
1282	550 820,02	1 454 030,98	Картометрический метод	25,00	—
1283	550 816,66	1 454 029,20		25,00	
1284	550 812,88	1 454 026,24		25,00	
1285	550 810,32	1 454 022,22		25,00	
1286	550 808,28	1 454 019,92		25,00	
1287	550 809,38	1 454 015,44		25,00	
1288	550 811,58	1 454 009,70		25,00	
1289	550 815,14	1 454 007,24		25,00	
1290	550 819,72	1 454 006,14		25,00	
1291	550 827,88	1 454 006,22		25,00	
1292	550 837,72	1 454 009,14		25,00	
1293	550 844,74	1 454 012,02		25,00	
1294	550 849,38	1 454 019,20	25,00		
1277	550 850,28	1 454 024,92	25,00		
Терзона ГЛ(16)					
1277	550 850,28	1 454 024,92	Картометрический метод	25,00	—
1278	550 847,10	1 454 028,22		25,00	
1279	550 841,54	1 454 030,16		25,00	
1280	550 831,90	1 454 032,36		25,00	
1281	550 825,82	1 454 031,72		25,00	
1282	550 820,02	1 454 030,98		25,00	
1283	550 816,66	1 454 029,20		25,00	
1284	550 812,88	1 454 026,24		25,00	
1285	550 810,32	1 454 022,22		25,00	
1286	550 808,28	1 454 019,92		25,00	
1287	550 809,38	1 454 015,44		25,00	
1288	550 811,58	1 454 009,70		25,00	
1289	550 815,14	1 454 007,24		25,00	
1290	550 819,72	1 454 006,14		25,00	
1291	550 827,88	1 454 006,22		25,00	
1292	550 837,72	1 454 009,14		25,00	
1293	550 844,74	1 454 012,02		25,00	
1294	550 849,38	1 454 019,20	25,00		
1277	550 850,28	1 454 024,92	25,00		
Терзона ГЛ(17)					
1295	549 308,04	1 453 636,28	Картометрический метод	25,00	—
1296	549 348,30	1 453 637,76		25,00	
1297	549 350,48	1 453 638,74		25,00	
1298	549 351,72	1 453 639,14		25,00	
1299	549 352,96	1 453 639,52		25,00	
1300	549 354,30	1 453 639,82		25,00	
1301	549 375,80	1 453 644,16		25,00	
1302	549 376,32	1 453 674,02		25,00	
1303	549 382,78	1 453 672,32		25,00	
1304	549 390,18	1 453 674,30		25,00	
1305	549 395,22	1 453 676,96		25,00	
1306	549 399,62	1 453 683,92		25,00	
1307	549 401,80	1 453 692,56		25,00	
1308	549 402,74	1 453 700,84		25,00	
1309	549 401,50	1 453 712,70		25,00	
1310	549 398,42	1 453 719,36		25,00	
1311	549 394,06	1 453 725,08		25,00	
1312	549 389,18	1 453 729,90		25,00	
1313	549 384,96	1 453 731,98		25,00	
1314	549 380,90	1 453 732,30	25,00		

**Раздел 2**

<b>Сведения о местоположении границ объекта</b>					
<b>1</b>	<b>2</b>	<b>3</b>	<b>4</b>	<b>5</b>	<b>6</b>
1315	549 376,26	1 453 732,36	Картометрический метод	25,00	—
1316	549 380,68	1 453 759,02		25,00	
1317	549 327,58	1 453 747,50		25,00	
1318	549 299,08	1 453 747,84		25,00	
1319	549 270,10	1 453 715,72		25,00	
1320	549 269,60	1 453 683,24		25,00	
1321	549 265,14	1 453 658,90		25,00	
1322	549 259,04	1 453 650,06		25,00	
1323	549 262,86	1 453 649,12		25,00	
1324	549 296,36	1 453 638,22		25,00	
1295	549 308,04	1 453 636,28		25,00	
Терзона ГЛ(18)					
1325	551 102,38	1 453 800,72	Картометрический метод	25,00	—
1326	551 101,34	1 453 787,02		25,00	
1327	551 098,22	1 453 771,08		25,00	
1328	551 100,22	1 453 747,04		25,00	
1329	551 104,44	1 453 741,22		25,00	
1330	551 111,88	1 453 732,34		25,00	
1331	551 120,68	1 453 724,30		25,00	
1332	551 134,98	1 453 708,78		25,00	
1333	551 138,78	1 453 704,76		25,00	
1334	551 139,14	1 453 704,46		25,00	
1335	551 154,90	1 453 692,60		25,00	
1336	551 162,80	1 453 688,18		25,00	
1337	551 168,60	1 453 686,58		25,00	
1338	551 173,22	1 453 684,56		25,00	
1339	551 175,38	1 453 681,42		25,00	
1340	551 177,04	1 453 672,30		25,00	
1341	551 175,88	1 453 667,06		25,00	
1342	551 177,24	1 453 666,40		25,00	
1343	551 209,94	1 453 742,24		25,00	
1344	551 223,64	1 453 774,00		25,00	
1345	551 216,52	1 453 775,40		25,00	
1346	551 209,94	1 453 776,92		25,00	
1347	551 184,30	1 453 786,52		25,00	
1348	551 182,50	1 453 788,54		25,00	
1349	551 176,98	1 453 792,26		25,00	
1350	551 174,08	1 453 794,10		25,00	
1351	551 170,24	1 453 797,00		25,00	
1352	551 156,42	1 453 805,20		25,00	
1353	551 149,22	1 453 811,22		25,00	
1354	551 142,36	1 453 817,64		25,00	
1355	551 132,10	1 453 831,56		25,00	
1356	551 127,70	1 453 835,70		25,00	
1357	551 125,04	1 453 838,36		25,00	
1358	551 121,34	1 453 841,52		25,00	
1359	551 119,56	1 453 842,08		25,00	
1360	551 116,88	1 453 841,92		25,00	
1361	551 114,82	1 453 841,38		25,00	
1362	551 104,84	1 453 842,34		25,00	
1363	551 102,32	1 453 843,32		25,00	
1364	551 096,28	1 453 846,70		25,00	
1365	551 088,92	1 453 851,32		25,00	
1366	551 085,24	1 453 854,10		25,00	
1367	551 083,44	1 453 853,48		25,00	



**Раздел 2**

Сведения о местоположении границ объекта					
1	2	3	4	5	6
1368	551 077,60	1 453 855,38	Картометрический метод	25,00	—
1369	551 074,20	1 453 853,40		25,00	
1370	551 072,70	1 453 850,44		25,00	
1371	551 070,98	1 453 844,82		25,00	
1372	551 072,72	1 453 837,06		25,00	
1373	551 073,66	1 453 833,32		25,00	
1374	551 076,62	1 453 828,12		25,00	
1375	551 078,98	1 453 823,64		25,00	
1376	551 082,78	1 453 818,76		25,00	
1377	551 085,52	1 453 814,80		25,00	
1378	551 085,38	1 453 811,34		25,00	
1379	551 083,40	1 453 808,60		25,00	
1380	551 081,88	1 453 807,82		25,00	
1325	551 102,38	1 453 800,72	25,00		
Терзона ГЛ(19)					
1381	550 262,78	1 453 643,12	Картометрический метод	25,00	—
1382	550 294,56	1 453 651,10		25,00	
1383	550 302,10	1 453 648,08		25,00	
1384	550 315,32	1 453 643,60		25,00	
1385	550 335,58	1 453 639,80		25,00	
1386	550 348,18	1 453 639,56		25,00	
1387	550 361,50	1 453 640,74		25,00	
1388	550 368,92	1 453 642,26		25,00	
1389	550 377,54	1 453 644,66		25,00	
1390	550 387,58	1 453 648,56		25,00	
1391	550 398,56	1 453 656,64		25,00	
1392	550 408,96	1 453 663,24		25,00	
1393	550 419,24	1 453 667,62		25,00	
1394	550 425,74	1 453 667,30		25,00	
1395	550 431,76	1 453 665,06		25,00	
1396	550 436,36	1 453 663,56		25,00	
1397	550 439,94	1 453 663,88		25,00	
1398	550 439,72	1 453 674,50		25,00	
1399	550 437,38	1 453 689,94		25,00	
1400	550 437,20	1 453 705,44		25,00	
1401	550 434,24	1 453 705,14		25,00	
1402	550 429,14	1 453 704,06		25,00	
1403	550 422,06	1 453 704,02		25,00	
1404	550 415,78	1 453 704,28		25,00	
1405	550 408,42	1 453 705,44		25,00	
1406	550 403,00	1 453 707,84		25,00	
1407	550 394,70	1 453 710,20		25,00	
1408	550 386,50	1 453 709,84		25,00	
1409	550 378,20	1 453 708,54		25,00	
1410	550 370,42	1 453 708,86		25,00	
1411	550 358,70	1 453 707,54		25,00	
1412	550 337,38	1 453 705,32		25,00	
1413	550 327,32	1 453 703,44		25,00	
1414	550 292,20	1 453 696,02		25,00	
1415	550 290,24	1 453 695,62		25,00	
1416	550 265,78	1 453 689,52		25,00	
1417	550 262,30	1 453 686,62		25,00	
1418	550 253,86	1 453 677,02		25,00	
1419	550 250,64	1 453 676,50		25,00	
1420	550 249,96	1 453 680,60	25,00		

**Раздел 2**

Сведения о местоположении границ объекта					
1	2	3	4	5	6
1421	550 248,94	1 453 687,72	Картометрический метод	25,00	—
1422	550 248,18	1 453 701,92		25,00	
1423	550 249,04	1 453 712,48		25,00	
1424	550 246,04	1 453 719,46		25,00	
1425	550 242,14	1 453 725,08		25,00	
1426	550 238,68	1 453 726,04		25,00	
1427	550 236,42	1 453 723,14		25,00	
1428	550 232,50	1 453 717,34		25,00	
1429	550 225,64	1 453 707,10		25,00	
1430	550 216,72	1 453 698,78		25,00	
1431	550 207,86	1 453 690,84		25,00	
1432	550 194,34	1 453 678,72		25,00	
1433	550 196,38	1 453 676,64		25,00	
1434	550 197,94	1 453 674,56		25,00	
1435	550 208,80	1 453 669,46		25,00	
1436	550 215,86	1 453 664,90		25,00	
1437	550 224,26	1 453 658,22		25,00	
1438	550 231,50	1 453 652,00		25,00	
1439	550 240,18	1 453 646,68		25,00	
1440	550 253,24	1 453 640,86		25,00	
1381	550 262,78	1 453 643,12	25,00		
Терзона ГЛ(20)					
1441	550 493,03	1 453 939,49	Картометрический метод	25,00	—
1442	550 471,64	1 453 948,30		25,00	
1443	550 468,26	1 453 951,36		25,00	
1444	550 458,26	1 453 957,50		25,00	
1445	550 446,64	1 453 960,78		25,00	
1446	550 423,96	1 453 964,60		25,00	
1447	550 412,32	1 453 967,90		25,00	
1448	550 406,58	1 453 969,72		25,00	
1449	550 405,26	1 453 967,46		25,00	
1450	550 403,08	1 453 964,96		25,00	
1451	550 398,48	1 453 964,28		25,00	
1452	550 392,06	1 453 966,20		25,00	
1453	550 383,40	1 453 972,92		25,00	
1454	550 381,86	1 453 971,60		25,00	
1455	550 377,82	1 453 965,86		25,00	
1456	550 374,48	1 453 958,64		25,00	
1457	550 373,76	1 453 950,70		25,00	
1458	550 371,86	1 453 942,08		25,00	
1459	550 374,88	1 453 942,20		25,00	
1460	550 376,62	1 453 942,10		25,00	
1461	550 377,20	1 453 942,06		25,00	
1462	550 387,48	1 453 933,36		25,00	
1463	550 423,29	1 453 936,30		25,00	
1464	550 494,46	1 453 938,73		25,00	
1465	550 508,96	1 453 938,91		25,00	
1466	550 511,46	1 453 948,82		25,00	
1467	550 516,44	1 453 950,64		25,00	
1468	550 522,52	1 453 954,78		25,00	
1469	550 529,02	1 453 960,36		25,00	
1470	550 535,04	1 453 963,70		25,00	
1471	550 543,12	1 453 965,98		25,00	
1472	550 546,38	1 453 966,54		25,00	
1473	550 529,10	1 454 028,42		25,00	

**Раздел 2**

Сведения о местоположении границ объекта					
1	2	3	4	5	6
1474	550 524,88	1 454 031,32	Картометрический метод	25,00	—
1475	550 518,68	1 454 033,70		25,00	
1476	550 512,42	1 454 034,02		25,00	
1477	550 499,28	1 454 031,72		25,00	
1478	550 487,30	1 454 025,34		25,00	
1479	550 475,34	1 454 017,78		25,00	
1480	550 457,26	1 454 004,68		25,00	
1481	550 447,30	1 453 997,58		25,00	
1482	550 434,36	1 453 991,38		25,00	
1483	550 423,28	1 453 986,80		25,00	
1484	550 413,50	1 453 978,88		25,00	
1485	550 408,22	1 453 972,64		25,00	
1486	550 424,22	1 453 967,92		25,00	
1487	550 436,62	1 453 965,98		25,00	
1488	550 452,16	1 453 963,58		25,00	
1489	550 459,18	1 453 960,82		25,00	
1490	550 467,20	1 453 956,26		25,00	
1491	550 477,14	1 453 949,28	25,00		
1492	550 477,82	1 453 948,48	25,00		
1441	550 493,03	1 453 939,49	25,00		
Терзона ГЛ(21)					
1493	550 184,88	1 453 129,92	Картометрический метод	25,00	—
1494	550 173,22	1 453 110,06		25,00	
1495	550 158,86	1 453 089,80		25,00	
1496	550 142,96	1 453 070,94		25,00	
1497	550 125,40	1 453 053,30		25,00	
1498	550 106,46	1 453 037,22		25,00	
1499	550 086,30	1 453 022,76		25,00	
1500	550 064,96	1 453 009,96		25,00	
1501	549 995,12	1 452 971,90		25,00	
1502	549 991,14	1 452 946,30		25,00	
1503	550 169,72	1 453 024,50		25,00	
1504	550 202,12	1 453 127,08		25,00	
1493	550 184,88	1 453 129,92	25,00		
Терзона ГЛ(22)					
1505	549 891,36	1 453 937,90	Картометрический метод	25,00	—
1506	549 887,26	1 453 935,30		25,00	
1507	549 881,34	1 453 935,12		25,00	
1508	549 876,30	1 453 937,18		25,00	
1509	549 873,40	1 453 944,58		25,00	
1510	549 870,06	1 453 960,56		25,00	
1511	549 875,50	1 453 975,32		25,00	
1512	549 851,54	1 453 969,60		25,00	
1513	549 831,22	1 453 963,82		25,00	
1514	549 813,64	1 453 955,00		25,00	
1515	549 813,38	1 453 951,72		25,00	
1516	549 815,28	1 453 939,70		25,00	
1517	549 818,36	1 453 930,64		25,00	
1518	549 822,70	1 453 914,90		25,00	
1519	549 829,88	1 453 895,48		25,00	
1520	549 835,60	1 453 880,82		25,00	
1521	549 839,20	1 453 872,12		25,00	
1522	549 844,98	1 453 865,66		25,00	
1523	549 852,80	1 453 864,62		25,00	
1524	549 862,06	1 453 865,48	25,00		

**Раздел 2**

Сведения о местоположении границ объекта					
1	2	3	4	5	6
1525	549 870,46	1 453 868,56	Картометрический метод	25,00	—
1526	549 881,88	1 453 872,22		25,00	
1527	549 893,38	1 453 878,48		25,00	
1528	549 903,56	1 453 880,52		25,00	
1529	549 912,30	1 453 879,08		25,00	
1530	549 920,16	1 453 878,10		25,00	
1531	549 930,90	1 453 877,28		25,00	
1532	549 933,64	1 453 878,58		25,00	
1533	549 929,72	1 453 885,36		25,00	
1534	549 917,30	1 453 901,26		25,00	
1535	549 905,46	1 453 915,34		25,00	
1536	549 898,12	1 453 926,00		25,00	
1505	549 891,36	1 453 937,90		25,00	
Терзона ГЛ(23)					
1537	550 461,91	1 452 756,13	Картометрический метод	25,00	—
1538	550 464,74	1 452 758,56		25,00	
1539	550 455,96	1 452 774,00		25,00	
1540	550 438,82	1 452 773,60		25,00	
1541	550 362,40	1 452 764,26		25,00	
1542	550 322,06	1 452 748,66		25,00	
1543	550 299,66	1 452 746,52		25,00	
1544	550 248,20	1 452 759,20		25,00	
1545	550 155,60	1 452 763,68		25,00	
1546	550 059,32	1 452 753,92		25,00	
1547	550 036,32	1 452 753,92		25,00	
1548	550 019,76	1 452 752,12		25,00	
1549	550 027,58	1 452 736,40		25,00	
1550	550 035,06	1 452 736,92		25,00	
1551	550 051,38	1 452 738,84		25,00	
1552	550 068,62	1 452 739,70		25,00	
1553	550 085,22	1 452 741,22		25,00	
1554	550 101,16	1 452 743,24		25,00	
1555	550 116,00	1 452 745,70		25,00	
1556	550 133,84	1 452 749,24		25,00	
1557	550 148,34	1 452 749,30		25,00	
1558	550 176,56	1 452 746,82		25,00	
1559	550 194,04	1 452 745,38		25,00	
1560	550 231,34	1 452 743,86		25,00	
1561	550 244,66	1 452 743,42		25,00	
1562	550 257,64	1 452 740,26		25,00	
1563	550 269,68	1 452 733,80		25,00	
1564	550 286,48	1 452 731,14		25,00	
1565	550 306,58	1 452 732,32		25,00	
1566	550 327,24	1 452 734,88		25,00	
1567	550 337,74	1 452 737,70		25,00	
1568	550 363,88	1 452 745,62		25,00	
1569	550 379,98	1 452 749,02		25,00	
1570	550 400,00	1 452 752,08		25,00	
1571	550 404,26	1 452 753,10		25,00	
1572	550 412,90	1 452 754,56		25,00	
1573	550 421,58	1 452 755,66		25,00	
1574	550 430,42	1 452 756,08		25,00	
1575	550 439,18	1 452 756,00		25,00	
1576	550 460,48	1 452 757,10		25,00	
1577	550 461,60	1 452 756,54		25,00	

**Раздел 2**

Сведения о местоположении границ объекта					
1	2	3	4	5	6
1537	550 461,91	1 452 756,13	Картометрический метод	25,00	—
Терзона ГЛ(24)					
1578	549 507,04	1 453 662,47	Картометрический метод	25,00	—
1579	549 507,49	1 453 662,67		25,00	
1580	549 531,74	1 453 683,30		25,00	
1581	549 533,86	1 453 684,72		25,00	
1582	549 541,26	1 453 688,36		25,00	
1583	549 551,34	1 453 692,46		25,00	
1584	549 559,86	1 453 696,26		25,00	
1585	549 575,98	1 453 703,84		25,00	
1586	549 594,52	1 453 711,58		25,00	
1587	549 594,60	1 453 715,18		25,00	
1588	549 593,74	1 453 718,70		25,00	
1589	549 591,10	1 453 723,46		25,00	
1590	549 587,88	1 453 729,88		25,00	
1591	549 584,84	1 453 735,28		25,00	
1592	549 582,06	1 453 739,12		25,00	
1593	549 575,66	1 453 743,70		25,00	
1594	549 571,70	1 453 743,80		25,00	
1595	549 564,28	1 453 741,46		25,00	
1596	549 555,10	1 453 736,38		25,00	
1597	549 545,86	1 453 727,70		25,00	
1598	549 529,72	1 453 716,04		25,00	
1599	549 519,94	1 453 709,48		25,00	
1600	549 514,50	1 453 707,24		25,00	
1601	549 509,62	1 453 708,72		25,00	
1602	549 501,58	1 453 712,16		25,00	
1603	549 492,30	1 453 716,42		25,00	
1604	549 482,12	1 453 720,24		25,00	
1605	549 477,08	1 453 721,16		25,00	
1606	549 474,14	1 453 720,68		25,00	
1607	549 470,56	1 453 719,00		25,00	
1608	549 465,82	1 453 713,60		25,00	
1609	549 461,88	1 453 708,56		25,00	
1610	549 458,88	1 453 700,20	25,00		
1611	549 457,36	1 453 691,70	25,00		
1612	549 457,14	1 453 686,74	25,00		
1613	549 461,40	1 453 682,44	25,00		
1614	549 470,42	1 453 679,32	25,00		
1615	549 483,36	1 453 674,42	25,00		
1616	549 490,18	1 453 675,68	25,00		
1617	549 503,44	1 453 678,78	25,00		
1578	549 507,04	1 453 662,47	25,00		
Терзона ГЛ(25)					
1618	549 762,16	1 453 562,58	Картометрический метод	25,00	—
1619	549 815,04	1 453 607,74		25,00	
1620	549 814,54	1 453 615,18		25,00	
1621	549 814,24	1 453 622,08		25,00	
1622	549 816,00	1 453 633,80		25,00	
1623	549 819,06	1 453 639,88		25,00	
1624	549 819,82	1 453 641,46		25,00	
1625	549 798,02	1 453 638,58		25,00	
1626	549 763,02	1 453 633,98		25,00	
1627	549 741,00	1 453 606,80		25,00	
1628	549 726,06	1 453 592,66		25,00	

**Раздел 2**

Сведения о местоположении границ объекта					
1	2	3	4	5	6
1629	549 716,70	1 453 577,78	Картометрический метод	25,00	—
1630	549 712,40	1 453 571,02		25,00	
1631	549 731,28	1 453 567,90		25,00	
1632	549 731,48	1 453 567,86		25,00	
1618	549 762,16	1 453 562,58		25,00	
Терзона ГЛ(26)					
1633	550 434,56	1 454 090,86	Картометрический метод	25,00	—
1634	550 463,62	1 454 135,92		25,00	
1635	550 478,30	1 454 161,88		25,00	
1636	550 489,70	1 454 174,10		25,00	
1637	550 480,88	1 454 211,50		25,00	
1638	550 444,90	1 454 216,00		25,00	
1639	550 439,96	1 454 219,36		25,00	
1640	550 441,34	1 454 212,52		25,00	
1641	550 442,98	1 454 198,50		25,00	
1642	550 440,30	1 454 170,60		25,00	
1643	550 438,12	1 454 155,00		25,00	
1644	550 435,56	1 454 143,42		25,00	
1645	550 426,82	1 454 119,34		25,00	
1646	550 416,64	1 454 104,60		25,00	
1647	550 403,64	1 454 095,16		25,00	
1648	550 391,92	1 454 091,24		25,00	
1649	550 394,30	1 454 091,24		25,00	
1650	550 420,38	1 454 089,38		25,00	
1651	550 430,42	1 454 089,88		25,00	
1633	550 434,56	1 454 090,86		25,00	
Терзона ГЛ(27)					
1652	552 146,62	1 453 465,36	Картометрический метод	25,00	—
1653	552 141,12	1 453 465,17		25,00	
1654	552 121,76	1 453 465,86		25,00	
1655	552 095,46	1 453 467,99		25,00	
1656	552 056,16	1 453 472,18		25,00	
1657	552 019,38	1 453 476,54		25,00	
1658	552 007,69	1 453 477,91		25,00	
1659	552 008,24	1 453 439,00		25,00	
1660	552 011,30	1 453 438,46		25,00	
1661	552 039,32	1 453 434,66		25,00	
1662	552 046,80	1 453 437,86		25,00	
1663	552 055,18	1 453 448,60		25,00	
1664	552 059,30	1 453 445,92		25,00	
1665	552 087,42	1 453 444,68		25,00	
1666	552 099,74	1 453 444,52		25,00	
1667	552 133,26	1 453 442,58		25,00	
1668	552 137,84	1 453 442,48		25,00	
1669	552 141,12	1 453 442,44		25,00	
1670	552 148,96	1 453 446,96		25,00	
1671	552 150,98	1 453 451,50		25,00	
1672	552 151,74	1 453 456,58		25,00	
1673	552 149,84	1 453 461,84		25,00	
1652	552 146,62	1 453 465,36		25,00	
Терзона ГЛ(28)					
1674	549 758,10	1 453 633,24	Картометрический метод	25,00	—
1675	549 639,18	1 453 617,36		25,00	
1676	549 638,16	1 453 615,00		25,00	
1677	549 635,98	1 453 613,10		25,00	

**Раздел 2**

Сведения о местоположении границ объекта					
1	2	3	4	5	6
1678	549 632,26	1 453 612,14	Картометрический метод	25,00	—
1679	549 605,80	1 453 611,26		25,00	
1680	549 601,36	1 453 611,86		25,00	
1681	549 579,80	1 453 608,54		25,00	
1682	549 589,74	1 453 606,60		25,00	
1683	549 629,70	1 453 596,24		25,00	
1684	549 642,22	1 453 591,90		25,00	
1685	549 642,30	1 453 594,12		25,00	
1686	549 645,76	1 453 602,62		25,00	
1687	549 653,60	1 453 604,66		25,00	
1688	549 684,84	1 453 604,52		25,00	
1689	549 688,88	1 453 602,92		25,00	
1690	549 688,78	1 453 598,16		25,00	
1691	549 689,02	1 453 591,56		25,00	
1692	549 689,88	1 453 590,80		25,00	
1693	549 689,04	1 453 587,30		25,00	
1694	549 688,52	1 453 584,60		25,00	
1695	549 689,84	1 453 581,82		25,00	
1696	549 693,98	1 453 577,12		25,00	
1697	549 695,36	1 453 573,86		25,00	
1698	549 709,28	1 453 571,54		25,00	
1699	549 712,00	1 453 577,78		25,00	
1700	549 716,96	1 453 585,78		25,00	
1701	549 725,18	1 453 595,48		25,00	
1702	549 731,06	1 453 601,88		25,00	
1703	549 749,44	1 453 622,64		25,00	
1674	549 758,10	1 453 633,24		25,00	
Терзона ГЛ(29)					
1704	550 546,62	1 453 809,90	Картометрический метод	25,00	—
1705	550 544,78	1 453 819,42		25,00	
1706	550 543,30	1 453 830,20		25,00	
1707	550 541,18	1 453 842,26		25,00	
1708	550 538,92	1 453 850,80		25,00	
1709	550 537,65	1 453 854,19		25,00	
1710	550 533,11	1 453 848,44		25,00	
1711	550 510,52	1 453 866,50		25,00	
1712	550 519,71	1 453 877,99		25,00	
1713	550 513,28	1 453 884,90		25,00	
1714	550 509,60	1 453 890,90		25,00	
1715	550 507,04	1 453 896,80		25,00	
1716	550 506,30	1 453 902,54		25,00	
1717	550 505,12	1 453 899,98		25,00	
1718	550 503,36	1 453 896,90		25,00	
1719	550 501,18	1 453 894,84		25,00	
1720	550 497,24	1 453 893,22		25,00	
1721	550 495,18	1 453 892,82		25,00	
1722	550 488,58	1 453 799,94		25,00	
1723	550 497,70	1 453 797,66		25,00	
1724	550 497,92	1 453 797,58		25,00	
1725	550 504,04	1 453 795,50		25,00	
1726	550 506,92	1 453 795,64		25,00	
1727	550 518,18	1 453 799,48		25,00	
1728	550 523,44	1 453 802,26		25,00	
1729	550 531,50	1 453 804,58		25,00	
1730	550 536,22	1 453 807,90		25,00	

**Раздел 2**

Сведения о местоположении границ объекта					
1	2	3	4	5	6
1731	550 536,40	1 453 808,14	Картометрический метод	25,00	—
1732	550 538,40	1 453 810,84		25,00	
1733	550 545,24	1 453 810,44		25,00	
1734	550 546,32	1 453 809,84		25,00	
1735	550 546,70	1 453 809,66		25,00	
1704	550 546,62	1 453 809,90		25,00	
Терзона ГЛ(30)					
1736	552 557,74	1 453 149,54	Картометрический метод	25,00	—
1737	552 558,44	1 453 152,76		25,00	
1738	552 603,75	1 453 191,10		25,00	
1739	552 598,73	1 453 209,31		25,00	
1740	552 571,62	1 453 209,10		25,00	
1741	552 458,70	1 453 226,64		25,00	
1742	552 420,08	1 453 240,52		25,00	
1743	552 383,05	1 453 259,78		25,00	
1744	552 393,32	1 453 243,24		25,00	
1745	552 397,66	1 453 230,68		25,00	
1746	552 408,68	1 453 222,48		25,00	
1747	552 416,80	1 453 221,72		25,00	
1748	552 425,06	1 453 224,06		25,00	
1749	552 431,98	1 453 223,98		25,00	
1750	552 443,96	1 453 224,44		25,00	
1751	552 450,96	1 453 224,34		25,00	
1752	552 462,86	1 453 219,70		25,00	
1753	552 475,44	1 453 217,60		25,00	
1754	552 488,00	1 453 216,76		25,00	
1755	552 499,40	1 453 213,44		25,00	
1756	552 515,08	1 453 207,52		25,00	
1757	552 530,80	1 453 201,52		25,00	
1758	552 536,50	1 453 199,58		25,00	
1759	552 555,28	1 453 197,40		25,00	
1760	552 562,28	1 453 195,34		25,00	
1761	552 566,52	1 453 190,18		25,00	
1762	552 567,60	1 453 182,06		25,00	
1763	552 549,66	1 453 162,08		25,00	
1764	552 549,04	1 453 160,40		25,00	
1765	552 549,52	1 453 159,66		25,00	
1766	552 554,04	1 453 152,32		25,00	
1736	552 557,74	1 453 149,54		25,00	
Терзона ГЛ(31)					
1767	549 751,78	1 453 698,56	Картометрический метод	25,00	—
1768	549 784,86	1 453 703,14		25,00	
1769	549 785,06	1 453 703,18		25,00	
1770	549 816,32	1 453 707,22		25,00	
1771	549 826,82	1 453 722,18		25,00	
1772	549 830,64	1 453 726,38		25,00	
1773	549 836,82	1 453 732,58		25,00	
1774	549 844,22	1 453 738,10		25,00	
1775	549 855,22	1 453 745,52		25,00	
1776	549 864,80	1 453 751,26		25,00	
1777	549 877,54	1 453 757,86		25,00	
1778	549 887,20	1 453 761,98		25,00	
1779	549 895,90	1 453 764,72		25,00	
1780	549 915,08	1 453 768,64		25,00	
1781	549 926,20	1 453 769,88		25,00	



**Раздел 2**

Сведения о местоположении границ объекта					
1	2	3	4	5	6
1782	549 948,34	1 453 772,14	Картометрический метод	25,00	—
1783	549 955,86	1 453 771,42		25,00	
1784	549 923,75	1 453 781,92		25,00	
1785	549 883,15	1 453 768,10		25,00	
1786	549 826,32	1 453 748,77		25,00	
1787	549 814,92	1 453 745,12		25,00	
1788	549 815,94	1 453 740,80		25,00	
1789	549 816,94	1 453 737,28		25,00	
1790	549 816,84	1 453 731,36		25,00	
1791	549 814,42	1 453 728,92		25,00	
1792	549 808,04	1 453 725,14		25,00	
1793	549 801,66	1 453 724,04		25,00	
1794	549 791,38	1 453 725,36		25,00	
1795	549 781,98	1 453 727,80		25,00	
1796	549 773,20	1 453 729,16		25,00	
1797	549 761,84	1 453 727,38		25,00	
1798	549 751,26	1 453 724,46		25,00	
1799	549 744,46	1 453 722,06		25,00	
1800	549 740,42	1 453 719,48		25,00	
1801	549 738,02	1 453 716,92		25,00	
1802	549 737,52	1 453 712,96	25,00		
1803	549 739,06	1 453 709,42	25,00		
1804	549 744,48	1 453 704,50	25,00		
1805	549 750,14	1 453 700,36	25,00		
1767	549 751,78	1 453 698,56	25,00		
Терзона ГЛ(32)					
1806	549 638,94	1 453 726,40	Картометрический метод	25,00	—
1807	549 651,72	1 453 719,70		25,00	
1808	549 698,19	1 453 734,90		25,00	
1809	549 672,00	1 453 740,66		25,00	
1810	549 674,66	1 453 743,78		25,00	
1811	549 676,74	1 453 745,56		25,00	
1812	549 678,88	1 453 747,36		25,00	
1813	549 680,50	1 453 748,26		25,00	
1814	549 688,84	1 453 748,80		25,00	
1815	549 701,14	1 453 749,66		25,00	
1816	549 708,82	1 453 751,60		25,00	
1817	549 718,98	1 453 755,46		25,00	
1818	549 715,56	1 453 757,32		25,00	
1819	549 710,00	1 453 760,68		25,00	
1820	549 704,06	1 453 763,98		25,00	
1821	549 695,22	1 453 770,38		25,00	
1822	549 687,00	1 453 776,72		25,00	
1823	549 679,00	1 453 781,40		25,00	
1824	549 671,08	1 453 785,34		25,00	
1825	549 665,98	1 453 788,38		25,00	
1826	549 662,74	1 453 788,56		25,00	
1827	549 657,80	1 453 786,14		25,00	
1828	549 649,88	1 453 782,54		25,00	
1829	549 642,64	1 453 778,76		25,00	
1830	549 634,68	1 453 772,60		25,00	
1831	549 631,26	1 453 766,22		25,00	
1832	549 630,40	1 453 758,74		25,00	
1833	549 631,42	1 453 753,84		25,00	
1834	549 632,28	1 453 749,06	25,00		

**Раздел 2**

Сведения о местоположении границ объекта					
1	2	3	4	5	6
1835	549 635,62	1 453 745,00	Картометрический метод	25,00	—
1836	549 638,76	1 453 734,90		25,00	
1806	549 638,94	1 453 726,40		25,00	
Терзона ГЛ(33)					
1837	550 447,14	1 453 806,36	Картометрический метод	25,00	—
1838	550 447,94	1 453 818,10		25,00	
1839	550 449,28	1 453 836,64		25,00	
1840	550 450,16	1 453 854,20		25,00	
1841	550 450,48	1 453 856,68		25,00	
1842	550 452,08	1 453 865,50		25,00	
1843	550 452,58	1 453 873,06		25,00	
1844	550 449,80	1 453 877,20		25,00	
1845	550 443,86	1 453 882,84		25,00	
1846	550 439,40	1 453 886,56		25,00	
1847	550 437,12	1 453 888,60		25,00	
1848	550 438,90	1 453 889,60		25,00	
1849	550 437,36	1 453 892,98		25,00	
1850	550 435,66	1 453 893,40		25,00	
1851	550 431,62	1 453 892,22		25,00	
1852	550 427,90	1 453 888,16		25,00	
1853	550 424,20	1 453 882,72		25,00	
1854	550 415,48	1 453 871,14		25,00	
1855	550 408,58	1 453 866,16		25,00	
1856	550 404,22	1 453 865,40		25,00	
1857	550 397,46	1 453 866,24		25,00	
1858	550 388,40	1 453 870,84		25,00	
1859	550 382,92	1 453 872,20		25,00	
1860	550 376,56	1 453 872,20		25,00	
1861	550 370,00	1 453 873,70		25,00	
1862	550 413,64	1 453 824,56		25,00	
1863	550 431,94	1 453 814,58		25,00	
1837	550 447,14	1 453 806,36		25,00	
Терзона ГЛ(34)					
1864	550 349,60	1 454 005,12	Картометрический метод	25,00	—
1865	550 357,56	1 454 007,16		25,00	
1866	550 367,22	1 454 010,92		25,00	
1867	550 374,72	1 454 014,14		25,00	
1868	550 382,64	1 454 016,56		25,00	
1869	550 387,64	1 454 018,28		25,00	
1870	550 393,20	1 454 021,70		25,00	
1871	550 394,24	1 454 027,84		25,00	
1872	550 394,98	1 454 041,44		25,00	
1873	550 394,74	1 454 051,28		25,00	
1874	550 396,10	1 454 061,18		25,00	
1875	550 396,16	1 454 069,46		25,00	
1876	550 394,50	1 454 072,16		25,00	
1877	550 389,54	1 454 073,60		25,00	
1878	550 383,62	1 454 074,96		25,00	
1879	550 376,08	1 454 075,06		25,00	
1880	550 364,22	1 454 073,18		25,00	
1881	550 355,70	1 454 070,98		25,00	
1882	550 346,04	1 454 067,32		25,00	
1883	550 337,16	1 454 062,08		25,00	
1884	550 337,26	1 454 057,14		25,00	
1885	550 339,42	1 454 044,76		25,00	

**Раздел 2**

Сведения о местоположении границ объекта					
1	2	3	4	5	6
1886	550 343,52	1 454 034,38	Картометрический метод	25,00	—
1887	550 346,14	1 454 029,04		25,00	
1888	550 348,00	1 454 020,32		25,00	
1889	550 347,56	1 454 014,02		25,00	
1890	550 347,50	1 454 008,10		25,00	
1864	550 349,60	1 454 005,12		25,00	
Терзона ГЛ(35)					
1891	549 952,84	1 453 725,74	Картометрический метод	25,00	—
1892	549 972,50	1 453 742,58		25,00	
1893	549 972,68	1 453 753,74		25,00	
1894	549 974,56	1 453 757,76		25,00	
1895	549 977,40	1 453 759,78		25,00	
1896	549 956,80	1 453 767,52		25,00	
1897	549 951,40	1 453 768,58		25,00	
1898	549 945,28	1 453 768,16		25,00	
1899	549 934,22	1 453 766,88		25,00	
1900	549 917,70	1 453 765,22		25,00	
1901	549 904,46	1 453 762,82		25,00	
1902	549 892,38	1 453 760,08		25,00	
1903	549 882,08	1 453 756,28		25,00	
1904	549 872,18	1 453 751,74		25,00	
1905	549 862,10	1 453 745,90		25,00	
1906	549 867,96	1 453 745,20		25,00	
1907	549 877,76	1 453 744,80		25,00	
1908	549 886,64	1 453 743,54		25,00	
1909	549 892,46	1 453 741,64		25,00	
1910	549 903,90	1 453 735,04		25,00	
1911	549 909,66	1 453 733,50		25,00	
1912	549 918,44	1 453 733,22		25,00	
1913	549 926,50	1 453 733,48		25,00	
1914	549 932,56	1 453 732,80		25,00	
1915	549 938,34	1 453 730,20		25,00	
1916	549 943,88	1 453 727,20		25,00	
1917	549 951,54	1 453 725,82		25,00	
1891	549 952,84	1 453 725,74		25,00	
Терзона ГЛ(36)					
1918	550 641,24	1 454 008,76	Картометрический метод	25,00	—
1919	550 630,40	1 454 014,32		25,00	
1920	550 612,18	1 454 021,74		25,00	
1921	550 589,68	1 454 029,56		25,00	
1922	550 579,22	1 454 028,96		25,00	
1923	550 571,08	1 454 027,30		25,00	
1924	550 585,76	1 453 974,28		25,00	
1925	550 586,40	1 453 974,90		25,00	
1926	550 588,80	1 453 979,02		25,00	
1927	550 590,80	1 453 982,46		25,00	
1928	550 592,78	1 453 984,26		25,00	
1929	550 595,10	1 453 984,80		25,00	
1930	550 600,10	1 453 984,82		25,00	
1931	550 606,04	1 453 981,86		25,00	
1932	550 609,62	1 453 978,14		25,00	
1933	550 615,58	1 453 972,08		25,00	
1934	550 619,18	1 453 969,64		25,00	
1935	550 622,88	1 453 968,76		25,00	
1936	550 627,92	1 453 968,48		25,00	

**Раздел 2**

Сведения о местоположении границ объекта					
1	2	3	4	5	6
1937	550 632,02	1 453 968,58	Картометрический метод	25,00	—
1938	550 635,74	1 453 969,18		25,00	
1939	550 637,60	1 453 972,38		25,00	
1940	550 638,62	1 453 983,08		25,00	
1941	550 640,36	1 453 992,84		25,00	
1942	550 641,32	1 454 002,86		25,00	
1918	550 641,24	1 454 008,76		25,00	
Терзона ГЛ(37)					
1943	550 201,90	1 453 760,24	Картометрический метод	25,00	—
1944	550 210,96	1 453 761,54		25,00	
1945	550 210,88	1 453 762,22		25,00	
1946	550 209,46	1 453 762,22		25,00	
1947	550 207,82	1 453 762,32		25,00	
1948	550 206,16	1 453 762,62		25,00	
1949	550 204,52	1 453 763,02		25,00	
1950	550 202,96	1 453 763,54		25,00	
1951	550 201,48	1 453 764,18		25,00	
1952	550 200,00	1 453 764,94		25,00	
1953	550 198,64	1 453 765,82		25,00	
1954	550 197,30	1 453 766,90		25,00	
1955	550 196,10	1 453 768,00		25,00	
1956	550 194,98	1 453 769,14		25,00	
1957	550 185,50	1 453 780,34		25,00	
1958	550 184,22	1 453 780,08		25,00	
1959	550 177,28	1 453 776,52		25,00	
1960	550 172,04	1 453 776,12		25,00	
1961	550 158,18	1 453 777,76		25,00	
1962	550 156,10	1 453 779,60		25,00	
1963	550 156,20	1 453 785,42		25,00	
1964	550 155,76	1 453 788,84		25,00	
1965	550 153,68	1 453 791,50		25,00	
1966	550 149,92	1 453 793,84		25,00	
1967	550 143,42	1 453 794,66		25,00	
1968	550 136,08	1 453 794,08		25,00	
1969	550 127,16	1 453 790,26		25,00	
1970	550 123,20	1 453 789,62		25,00	
1971	550 113,50	1 453 791,22		25,00	
1972	550 095,08	1 453 794,74		25,00	
1973	550 079,18	1 453 781,06		25,00	
1974	550 077,90	1 453 771,82		25,00	
1975	550 077,64	1 453 769,64		25,00	
1976	550 078,22	1 453 768,82		25,00	
1977	550 079,94	1 453 768,02		25,00	
1978	550 083,80	1 453 767,34		25,00	
1979	550 093,54	1 453 765,62		25,00	
1980	550 100,30	1 453 764,68		25,00	
1981	550 112,24	1 453 763,12		25,00	
1982	550 113,76	1 453 775,94		25,00	
1983	550 116,10	1 453 779,38		25,00	
1984	550 118,56	1 453 780,08		25,00	
1985	550 121,64	1 453 779,46		25,00	
1986	550 124,72	1 453 777,12		25,00	
1987	550 126,18	1 453 773,98		25,00	
1988	550 127,06	1 453 769,86		25,00	
1989	550 131,84	1 453 761,58		25,00	

**Раздел 2**

Сведения о местоположении границ объекта					
1	2	3	4	5	6
1990	550 152,94	1 453 758,94	Картометрический метод	25,00	—
1943	550 201,90	1 453 760,24		25,00	
Терзона ГЛ(38)					
1991	552 118,58	1 453 187,54	Картометрический метод	25,00	—
1992	552 060,82	1 453 160,34		25,00	
1993	552 057,58	1 453 158,78		25,00	
1994	552 054,30	1 453 157,52		25,00	
1995	552 050,94	1 453 156,26		25,00	
1996	552 009,66	1 453 141,88		25,00	
1997	552 014,52	1 453 135,16		25,00	
1998	552 025,66	1 453 131,04		25,00	
1999	552 034,96	1 453 132,84		25,00	
2000	552 049,62	1 453 143,22		25,00	
2001	552 061,08	1 453 153,02		25,00	
2002	552 069,60	1 453 152,16		25,00	
2003	552 071,48	1 453 144,16		25,00	
2004	552 076,06	1 453 142,18		25,00	
2005	552 077,30	1 453 137,60		25,00	
2006	552 087,46	1 453 134,44		25,00	
2007	552 095,82	1 453 134,34		25,00	
2008	552 102,58	1 453 136,38		25,00	
2009	552 110,56	1 453 142,98		25,00	
2010	552 114,80	1 453 147,16		25,00	
2011	552 116,54	1 453 155,94		25,00	
2012	552 117,68	1 453 165,34		25,00	
2013	552 118,84	1 453 172,72		25,00	
2014	552 118,96	1 453 179,58		25,00	
1991	552 118,58	1 453 187,54		25,00	
Терзона ГЛ(39)					
2015	551 036,86	1 453 833,60	Картометрический метод	25,00	—
2016	551 037,86	1 453 836,22		25,00	
2017	551 039,72	1 453 840,16		25,00	
2018	551 042,70	1 453 843,26		25,00	
2019	551 044,14	1 453 845,40		25,00	
2020	551 044,50	1 453 854,20		25,00	
2021	551 045,10	1 453 859,92		25,00	
2022	551 045,58	1 453 867,30		25,00	
2023	551 046,16	1 453 871,20		25,00	
2024	551 047,94	1 453 874,70		25,00	
2025	551 048,40	1 453 880,42		25,00	
2026	551 047,92	1 453 884,30		25,00	
2027	551 045,92	1 453 888,78		25,00	
2028	551 042,96	1 453 891,16		25,00	
2029	551 027,08	1 453 893,95		25,00	
2030	550 991,88	1 453 898,45		25,00	
2031	550 983,98	1 453 899,02		25,00	
2032	550 977,10	1 453 899,14		25,00	
2033	550 973,10	1 453 898,22		25,00	
2034	550 969,42	1 453 894,04		25,00	
2035	550 968,58	1 453 889,38		25,00	
2036	550 970,80	1 453 885,68		25,00	
2037	550 975,34	1 453 883,10		25,00	
2038	550 979,88	1 453 881,12		25,00	
2039	550 982,04	1 453 881,16		25,00	
2040	550 984,82	1 453 882,70		25,00	

**Раздел 2**

Сведения о местоположении границ объекта						
1	2	3	4	5	6	
2041	550 986,24	1 453 884,16	Картометрический метод	25,00	—	
2042	550 989,22	1 453 886,10		25,00		
2043	550 993,78	1 453 886,32		25,00		
2044	550 998,74	1 453 886,34		25,00		
2045	551 003,40	1 453 884,50		25,00		
2046	551 008,98	1 453 882,00		25,00		
2047	551 014,20	1 453 878,86		25,00		
2048	551 015,78	1 453 874,58		25,00		
2049	551 015,86	1 453 870,66		25,00		
2050	551 016,58	1 453 867,48		25,00		
2051	551 017,56	1 453 862,74		25,00		
2052	551 016,44	1 453 860,74		25,00		
2053	551 015,38	1 453 856,82		25,00		
2054	551 016,18	1 453 854,04		25,00		
2055	551 016,04	1 453 851,12		25,00		
2056	551 016,10	1 453 849,84		25,00		
2057	551 017,06	1 453 849,54	25,00			
2015	551 036,86	1 453 833,60	25,00			
Терзона ГЛ(40)						
2058	549 972,38	1 453 837,56	Картометрический метод	25,00	—	
2059	549 975,24	1 453 826,94		25,00		
2060	550 017,00	1 453 841,20		25,00		
2061	550 035,64	1 453 847,62		25,00		
2062	550 031,22	1 453 858,08		25,00		
2063	550 019,16	1 453 880,30		25,00		
2064	550 008,82	1 453 876,00		25,00		
2065	550 002,04	1 453 872,72		25,00		
2066	549 993,76	1 453 867,58		25,00		
2067	549 985,42	1 453 862,58		25,00		
2068	549 978,82	1 453 858,64		25,00		
2069	549 970,58	1 453 854,98		25,00		
2070	549 962,06	1 453 853,28		25,00		
2071	549 964,36	1 453 849,50		25,00		
2072	549 965,44	1 453 845,04		25,00		
2073	549 967,78	1 453 842,38		25,00		
2074	549 972,38	1 453 839,82	25,00			
2058	549 972,38	1 453 837,56	25,00			
Терзона ГЛ(41)						
2075	550 358,80	1 452 977,32	Картометрический метод	25,00	—	
2076	550 367,76	1 452 939,40		25,00		
2077	550 371,94	1 452 922,38		25,00		
2078	550 381,80	1 452 891,26		25,00		
2079	550 396,46	1 452 862,64		25,00		
2080	550 415,42	1 452 841,48		25,00		
2081	550 424,06	1 452 828,50		25,00		
2082	550 432,30	1 452 815,92		25,00		
2083	550 442,72	1 452 803,56		25,00		
2075	550 358,80	1 452 977,32		25,00		
Терзона ГЛ(42)						
2084	550 602,72	1 453 810,34	Картометрический метод	25,00	—	
2085	550 600,92	1 453 788,72		25,00		
2086	550 604,64	1 453 787,92		25,00		
2087	550 612,42	1 453 786,72		25,00		
2088	550 617,70	1 453 786,00		25,00		
2089	550 619,62	1 453 788,26		25,00		

**Раздел 2**

Сведения о местоположении границ объекта					
1	2	3	4	5	6
2090	550 617,19	1 453 797,64	Картометрический метод	25,00	—
2091	550 616,68	1 453 807,14		25,00	
2092	550 615,74	1 453 808,84		25,00	
2093	550 615,20	1 453 809,48		25,00	
2094	550 610,98	1 453 813,80		25,00	
2095	550 606,68	1 453 817,42		25,00	
2096	550 604,78	1 453 823,10		25,00	
2097	550 606,44	1 453 826,36		25,00	
2098	550 611,40	1 453 830,20		25,00	
2099	550 615,34	1 453 837,92		25,00	
2100	550 617,80	1 453 846,86		25,00	
2101	550 620,10	1 453 858,20		25,00	
2102	550 622,92	1 453 864,80		25,00	
2103	550 627,78	1 453 875,60		25,00	
2104	550 631,18	1 453 886,70		25,00	
2105	550 633,48	1 453 894,74		25,00	
2106	550 633,06	1 453 899,98		25,00	
2107	550 629,36	1 453 903,70		25,00	
2108	550 622,46	1 453 907,72		25,00	
2109	550 615,44	1 453 909,50		25,00	
2110	550 604,42	1 453 910,18		25,00	
2111	550 603,60	1 453 910,06		25,00	
2112	550 608,44	1 453 893,16		25,00	
2113	550 608,52	1 453 892,66		25,00	
2114	550 608,86	1 453 891,02		25,00	
2115	550 609,04	1 453 889,40		25,00	
2116	550 609,06	1 453 887,78	25,00		
2117	550 608,98	1 453 886,04	25,00		
2084	550 602,72	1 453 810,34	25,00		
Терзона ГЛ(43)					
2118	549 841,20	1 453 710,46	Картометрический метод	25,00	—
2119	549 907,28	1 453 719,10		25,00	
2120	549 942,64	1 453 723,98		25,00	
2121	549 935,36	1 453 727,16		25,00	
2122	549 928,96	1 453 728,88		25,00	
2123	549 917,56	1 453 728,92		25,00	
2124	549 910,86	1 453 729,28		25,00	
2125	549 903,64	1 453 730,80		25,00	
2126	549 891,52	1 453 737,80		25,00	
2127	549 881,72	1 453 740,82		25,00	
2128	549 874,24	1 453 741,20		25,00	
2129	549 862,22	1 453 741,24		25,00	
2130	549 858,38	1 453 740,04		25,00	
2131	549 854,08	1 453 736,28		25,00	
2132	549 847,82	1 453 727,32		25,00	
2133	549 842,74	1 453 721,88		25,00	
2134	549 837,24	1 453 718,46		25,00	
2118	549 841,20	1 453 710,46		25,00	
Терзона ГЛ(44)					
2135	550 332,96	1 454 060,16	Картометрический метод	25,00	—
2136	550 330,52	1 454 059,30		25,00	
2137	550 326,04	1 454 057,72		25,00	
2138	550 321,36	1 454 056,60		25,00	
2139	550 316,12	1 454 054,36		25,00	
2140	550 309,88	1 454 050,88		25,00	

**Раздел 2**

Сведения о местоположении границ объекта					
1	2	3	4	5	6
2141	550 309,04	1 454 046,50	Картометрический метод	25,00	—
2142	550 311,46	1 454 042,30		25,00	
2143	550 315,88	1 454 037,64		25,00	
2144	550 319,44	1 454 031,50		25,00	
2145	550 317,58	1 454 026,96		25,00	
2146	550 314,00	1 454 025,40		25,00	
2147	550 308,20	1 454 022,40		25,00	
2148	550 303,56	1 454 019,54		25,00	
2149	550 301,48	1 454 014,62		25,00	
2150	550 300,54	1 454 000,42		25,00	
2151	550 303,46	1 454 002,92		25,00	
2152	550 308,06	1 454 003,96		25,00	
2153	550 325,58	1 454 004,12		25,00	
2154	550 331,12	1 454 005,24		25,00	
2155	550 339,92	1 454 007,60		25,00	
2156	550 342,70	1 454 009,32		25,00	
2157	550 343,86	1 454 014,28		25,00	
2158	550 344,48	1 454 019,78		25,00	
2159	550 343,92	1 454 025,40		25,00	
2160	550 342,36	1 454 031,14		25,00	
2161	550 337,76	1 454 040,12	25,00		
2162	550 334,86	1 454 048,70	25,00		
2135	550 332,96	1 454 060,16	25,00		
Терзона ГЛ(45)					
2163	549 988,73	1 453 804,08	Картометрический метод	25,00	—
2164	550 008,88	1 453 773,73		25,00	
2165	550 056,60	1 453 814,56		25,00	
2166	550 049,64	1 453 825,10		25,00	
2167	550 025,38	1 453 816,59		25,00	
2163	549 988,73	1 453 804,08		25,00	
Терзона ГЛ(46)					
2168	550 186,32	1 453 907,20	Картометрический метод	25,00	—
2169	550 188,46	1 453 896,10		25,00	
2170	550 213,36	1 453 902,57		25,00	
2171	550 245,72	1 453 909,89		25,00	
2172	550 243,58	1 453 920,90		25,00	
2173	550 241,72	1 453 925,94		25,00	
2174	550 240,44	1 453 928,18		25,00	
2175	550 238,58	1 453 930,16		25,00	
2176	550 235,58	1 453 932,80		25,00	
2177	550 231,90	1 453 933,38		25,00	
2178	550 216,18	1 453 932,32		25,00	
2179	550 200,74	1 453 928,64		25,00	
2180	550 193,64	1 453 925,06		25,00	
2181	550 188,58	1 453 919,72		25,00	
2182	550 185,92	1 453 910,34		25,00	
2168	550 186,32	1 453 907,20		25,00	
Терзона ГЛ(47)					
2183	552 379,03	1 453 261,39	Картометрический метод	25,00	—
2184	552 383,09	1 453 298,24		25,00	
2185	552 367,67	1 453 300,95		25,00	
2186	552 363,38	1 453 297,50		25,00	
2187	552 319,43	1 453 282,21		25,00	
2188	552 320,22	1 453 281,92		25,00	
2189	552 322,44	1 453 276,10		25,00	



**Раздел 2**

Сведения о местоположении границ объекта					
1	2	3	4	5	6
2190	552 333,66	1 453 271,44	Картометрический метод	25,00	—
2191	552 348,28	1 453 266,76		25,00	
2192	552 360,80	1 453 265,42		25,00	
2193	552 369,92	1 453 265,24		25,00	
2183	552 379,03	1 453 261,39		25,00	
Терзона ГЛ(48)					
2194	550 298,76	1 453 994,10	Картометрический метод	25,00	—
2195	550 293,12	1 453 993,12		25,00	
2196	550 286,56	1 453 992,34		25,00	
2197	550 282,10	1 453 993,10		25,00	
2198	550 278,94	1 453 994,82		25,00	
2199	550 278,48	1 453 997,72		25,00	
2200	550 280,56	1 454 003,86		25,00	
2201	550 282,16	1 454 008,42		25,00	
2202	550 281,60	1 454 011,60		25,00	
2203	550 278,70	1 454 013,02		25,00	
2204	550 270,70	1 454 015,50		25,00	
2205	550 265,16	1 454 016,04		25,00	
2206	550 259,34	1 454 014,68		25,00	
2207	550 254,86	1 454 012,24		25,00	
2208	550 248,32	1 454 006,74		25,00	
2209	550 245,66	1 454 001,22		25,00	
2210	550 244,74	1 453 999,22		25,00	
2211	550 250,52	1 453 992,76		25,00	
2212	550 255,44	1 453 985,88		25,00	
2213	550 262,44	1 453 977,54		25,00	
2214	550 272,14	1 453 968,40		25,00	
2215	550 274,50	1 453 968,76		25,00	
2216	550 278,70	1 453 969,50		25,00	
2217	550 283,20	1 453 971,30		25,00	
2218	550 287,52	1 453 973,54		25,00	
2219	550 292,16	1 453 977,08		25,00	
2220	550 296,82	1 453 980,60		25,00	
2221	550 300,24	1 453 984,68		25,00	
2194	550 298,76	1 453 994,10	25,00		
Терзона ГЛ(49)					
2222	549 929,04	1 453 830,12	Картометрический метод	25,00	—
2223	549 935,34	1 453 834,58		25,00	
2224	549 940,46	1 453 839,64		25,00	
2225	549 944,14	1 453 844,10		25,00	
2226	549 946,72	1 453 848,04		25,00	
2227	549 948,70	1 453 852,54		25,00	
2228	549 943,94	1 453 852,70		25,00	
2229	549 936,14	1 453 851,14		25,00	
2230	549 922,18	1 453 848,06		25,00	
2231	549 908,80	1 453 845,90		25,00	
2232	549 894,70	1 453 842,86		25,00	
2233	549 882,38	1 453 836,42		25,00	
2234	549 867,76	1 453 827,45		25,00	
2235	549 896,14	1 453 818,82		25,00	
2222	549 929,04	1 453 830,12		25,00	
Терзона ГЛ(50)					
2236	550 941,88	1 453 893,56	Картометрический метод	25,00	—
2237	550 939,62	1 453 895,62		25,00	
2238	550 936,12	1 453 897,44		25,00	

**Раздел 2**

Сведения о местоположении границ объекта					
1	2	3	4	5	6
2239	550 930,40	1 453 899,04	Картометрический метод	25,00	—
2240	550 925,90	1 453 897,88		25,00	
2241	550 924,26	1 453 891,02		25,00	
2242	550 923,36	1 453 884,20		25,00	
2243	550 921,62	1 453 878,04		25,00	
2244	550 921,04	1 453 868,42		25,00	
2245	550 919,96	1 453 860,24		25,00	
2246	550 919,86	1 453 852,92		25,00	
2247	550 920,40	1 453 849,86		25,00	
2248	550 925,88	1 453 847,08		25,00	
2249	550 931,82	1 453 845,50		25,00	
2250	550 934,44	1 453 845,46		25,00	
2251	550 939,64	1 453 846,42		25,00	
2252	550 944,68	1 453 848,30		25,00	
2253	550 949,24	1 453 851,70		25,00	
2254	550 950,74	1 453 855,26		25,00	
2255	550 950,30	1 453 860,20		25,00	
2256	550 949,76	1 453 864,38		25,00	
2257	550 946,82	1 453 871,40		25,00	
2258	550 945,60	1 453 878,42		25,00	
2259	550 943,82	1 453 884,02	25,00		
2260	550 942,12	1 453 889,08	25,00		
2236	550 941,88	1 453 893,56	25,00		
Терзона ГЛ(51)					
2261	550 562,18	1 453 878,50	Картометрический метод	25,00	—
2262	550 559,18	1 453 878,04		25,00	
2263	550 552,18	1 453 867,82		25,00	
2264	550 548,66	1 453 857,40		25,00	
2265	550 548,86	1 453 821,58		25,00	
2266	550 551,66	1 453 810,34		25,00	
2267	550 552,62	1 453 806,28		25,00	
2268	550 559,58	1 453 803,24		25,00	
2269	550 561,88	1 453 802,42		25,00	
2270	550 562,64	1 453 811,30		25,00	
2271	550 568,28	1 453 878,44		25,00	
2272	550 567,04	1 453 878,40		25,00	
2261	550 562,18	1 453 878,50	25,00		
Терзона ГЛ(52)					
2273	549 660,40	1 453 695,20	Картометрический метод	25,00	—
2274	549 616,92	1 453 679,68		25,00	
2275	549 662,66	1 453 686,04		25,00	
2276	549 716,52	1 453 693,58		25,00	
2277	549 716,62	1 453 693,76		25,00	
2278	549 717,62	1 453 698,34		25,00	
2279	549 716,22	1 453 702,30		25,00	
2280	549 710,90	1 453 706,92		25,00	
2281	549 706,14	1 453 710,14		25,00	
2273	549 660,40	1 453 695,20		25,00	
Терзона ГЛ(53)					
2282	550 238,92	1 453 971,66	Картометрический метод	25,00	—
2283	550 204,04	1 454 009,36		25,00	
2284	550 197,76	1 454 009,86		25,00	
2285	550 196,68	1 454 009,84		25,00	
2286	550 188,22	1 453 987,74		25,00	
2287	550 189,76	1 453 987,30		25,00	

**Раздел 2**

Сведения о местоположении границ объекта					
1	2	3	4	5	6
2288	550 198,22	1 453 984,88	Картометрический метод	25,00	—
2289	550 207,96	1 453 980,68		25,00	
2290	550 214,04	1 453 977,42		25,00	
2291	550 221,68	1 453 973,42		25,00	
2292	550 228,96	1 453 971,58		25,00	
2282	550 238,92	1 453 971,66		25,00	
Терзона ГЛ(54)					
2293	549 936,24	1 453 644,24	Картометрический метод	25,00	—
2294	549 936,74	1 453 644,10		25,00	
2295	549 937,74	1 453 643,80		25,00	
2296	549 960,94	1 453 629,72		25,00	
2297	550 021,87	1 453 636,86		25,00	
2298	549 981,28	1 453 645,08		25,00	
2299	549 967,54	1 453 646,84		25,00	
2300	549 946,94	1 453 647,42		25,00	
2301	549 940,64	1 453 646,08		25,00	
2293	549 936,24	1 453 644,24		25,00	
Терзона ГЛ(55)					
2302	550 151,42	1 453 820,62	Картометрический метод	25,00	—
2303	550 134,48	1 453 840,62		25,00	
2304	550 131,78	1 453 839,72		25,00	
2305	550 125,86	1 453 824,20		25,00	
2306	550 125,54	1 453 823,52		25,00	
2307	550 125,20	1 453 822,74		25,00	
2308	550 124,76	1 453 822,06		25,00	
2309	550 124,38	1 453 821,34		25,00	
2310	550 123,98	1 453 820,66		25,00	
2311	550 123,50	1 453 820,00		25,00	
2312	550 123,04	1 453 819,34		25,00	
2313	550 122,48	1 453 818,66		25,00	
2314	550 121,92	1 453 818,06		25,00	
2315	550 121,36	1 453 817,42		25,00	
2316	550 120,78	1 453 816,86		25,00	
2317	550 120,14	1 453 816,26		25,00	
2318	550 117,12	1 453 813,64		25,00	
2319	550 116,92	1 453 810,96		25,00	
2320	550 118,44	1 453 806,30		25,00	
2321	550 121,30	1 453 805,36		25,00	
2322	550 127,20	1 453 808,14		25,00	
2323	550 137,42	1 453 813,18		25,00	
2324	550 143,92	1 453 815,80		25,00	
2325	550 149,20	1 453 818,66		25,00	
2302	550 151,42	1 453 820,62		25,00	
Терзона ГЛ(56)					
2326	552 447,62	1 450 418,64	Картометрический метод	25,00	—
2327	552 446,76	1 450 430,46		25,00	
2328	552 449,36	1 450 447,04		25,00	
2329	552 449,44	1 450 453,32		25,00	
2330	552 448,94	1 450 461,58		25,00	
2331	552 449,08	1 450 471,82		25,00	
2332	552 449,14	1 450 474,08		25,00	
2333	552 425,90	1 450 457,92		25,00	
2334	552 427,08	1 450 456,68		25,00	
2335	552 432,18	1 450 450,08		25,00	
2336	552 436,76	1 450 443,34		25,00	

**Раздел 2**

Сведения о местоположении границ объекта					
1	2	3	4	5	6
2337	552 440,80	1 450 436,12	Картометрический метод	25,00	—
2338	552 444,24	1 450 428,40		25,00	
2339	552 447,06	1 450 420,70		25,00	
2326	552 447,62	1 450 418,64		25,00	
Терзона ГЛ(57)					
2340	550 248,72	1 453 970,92	Картометрический метод	25,00	—
2341	550 253,10	1 453 977,16		25,00	
2342	550 251,32	1 453 981,32		25,00	
2343	550 244,88	1 453 988,22		25,00	
2344	550 237,10	1 453 996,30		25,00	
2345	550 231,12	1 454 003,58		25,00	
2346	550 225,52	1 454 009,14		25,00	
2347	550 219,42	1 454 010,62		25,00	
2348	550 213,50	1 454 010,76		25,00	
2349	550 209,36	1 454 010,38		25,00	
2350	550 210,32	1 454 008,04		25,00	
2340	550 248,72	1 453 970,92		25,00	
Терзона ГЛ(58)					
2351	550 344,74	1 454 001,44	Картометрический метод	25,00	—
2352	550 343,54	1 454 002,88		25,00	
2353	550 340,24	1 454 003,20		25,00	
2354	550 335,24	1 454 002,56		25,00	
2355	550 324,06	1 454 000,92		25,00	
2356	550 310,58	1 453 999,90		25,00	
2357	550 307,48	1 453 999,14		25,00	
2358	550 305,34	1 453 997,16		25,00	
2359	550 305,68	1 453 984,10		25,00	
2360	550 308,54	1 453 984,58		25,00	
2361	550 313,74	1 453 986,48		25,00	
2362	550 322,28	1 453 989,08		25,00	
2363	550 328,92	1 453 992,18		25,00	
2364	550 335,34	1 453 995,74		25,00	
2351	550 344,74	1 454 001,44		25,00	
Терзона ГЛ(59)					
2365	550 396,26	1 453 625,96	Картометрический метод	25,00	—
2366	550 396,56	1 453 626,36		25,00	
2367	550 402,20	1 453 632,44		25,00	
2368	550 408,36	1 453 638,00		25,00	
2369	550 414,94	1 453 642,94		25,00	
2370	550 421,92	1 453 647,50		25,00	
2371	550 426,80	1 453 650,00		25,00	
2372	550 419,42	1 453 648,76		25,00	
2373	550 412,72	1 453 647,68		25,00	
2374	550 402,36	1 453 644,24		25,00	
2375	550 390,56	1 453 639,96		25,00	
2376	550 385,86	1 453 637,46		25,00	
2377	550 386,50	1 453 633,44		25,00	
2378	550 390,94	1 453 629,00		25,00	
2379	550 394,92	1 453 626,28		25,00	
2365	550 396,26	1 453 625,96		25,00	
Терзона ГЛ(60)					
2380	550 480,84	1 453 683,12	Картометрический метод	25,00	—
2381	550 479,34	1 453 684,64		25,00	
2382	550 473,06	1 453 686,22		25,00	
2383	550 468,66	1 453 687,18		25,00	

**Раздел 2**

Сведения о местоположении границ объекта					
1	2	3	4	5	6
2384	550 463,56	1 453 688,64	Картометрический метод	25,00	—
2385	550 456,24	1 453 689,82		25,00	
2386	550 453,38	1 453 689,58		25,00	
2387	550 452,04	1 453 688,24		25,00	
2388	550 454,22	1 453 686,56		25,00	
2389	550 457,48	1 453 684,46		25,00	
2390	550 460,44	1 453 682,76		25,00	
2391	550 464,44	1 453 680,66		25,00	
2392	550 469,42	1 453 679,12		25,00	
2393	550 472,68	1 453 678,88		25,00	
2394	550 475,74	1 453 679,48		25,00	
2395	550 479,70	1 453 681,84		25,00	
2380	550 480,84	1 453 683,12	25,00		
Терзона ГЛ(61)					
2396	550 360,04	1 453 785,32	Картометрический метод	25,00	—
2397	550 360,80	1 453 786,88		25,00	
2398	550 360,44	1 453 788,42		25,00	
2399	550 358,02	1 453 790,52		25,00	
2400	550 349,16	1 453 792,70		25,00	
2401	550 342,72	1 453 793,90		25,00	
2402	550 336,12	1 453 794,16		25,00	
2403	550 332,32	1 453 792,56		25,00	
2404	550 332,44	1 453 790,34		25,00	
2405	550 334,44	1 453 788,78		25,00	
2406	550 342,30	1 453 787,58		25,00	
2407	550 349,92	1 453 785,66		25,00	
2408	550 357,64	1 453 784,68	25,00		
2396	550 360,04	1 453 785,32	25,00		
Терзона ГЛ(62)					
2409	550 663,20	1 453 972,28	Картометрический метод	25,00	—
2410	550 662,38	1 453 975,58		25,00	
2411	550 660,36	1 453 976,76		25,00	
2412	550 656,64	1 453 977,68		25,00	
2413	550 651,32	1 453 976,68		25,00	
2414	550 648,64	1 453 975,42		25,00	
2415	550 647,86	1 453 972,92		25,00	
2416	550 649,74	1 453 970,44		25,00	
2417	550 653,42	1 453 968,74		25,00	
2418	550 659,40	1 453 968,74		25,00	
2419	550 661,62	1 453 969,86		25,00	
2409	550 663,20	1 453 972,28		25,00	
Терзона ГЛ(63)					
2420	550 521,50	1 454 213,94	Картометрический метод	25,00	—
2421	550 522,90	1 454 207,96		25,00	
2422	550 524,80	1 454 209,82		25,00	
2423	550 535,38	1 454 218,76		25,00	
2420	550 521,50	1 454 213,94		25,00	
Терзона ГЛ(64)					
2424	552 245,26	1 451 496,36	Картометрический метод	25,00	—
2425	552 262,36	1 451 497,34		25,00	
2426	552 269,06	1 451 497,18		25,00	
2427	552 280,12	1 451 498,86		25,00	
2428	552 290,56	1 451 501,86		25,00	
2429	552 302,34	1 451 505,90		25,00	
2430	552 315,36	1 451 509,42		25,00	

**Раздел 2**

Сведения о местоположении границ объекта					
1	2	3	4	5	6
2431	552 324,62	1 451 514,12	Картометрический метод	25,00	—
2432	552 330,76	1 451 518,32		25,00	
2433	552 342,60	1 451 529,84		25,00	
2434	552 345,96	1 451 548,14		25,00	
2435	552 342,34	1 451 551,36		25,00	
2436	552 336,86	1 451 551,96		25,00	
2437	552 325,86	1 451 551,56		25,00	
2438	552 321,42	1 451 546,76		25,00	
2439	552 310,32	1 451 542,60		25,00	
2440	552 301,02	1 451 539,68		25,00	
2441	552 294,22	1 451 536,08		25,00	
2442	552 280,58	1 451 528,30		25,00	
2443	552 275,66	1 451 527,76		25,00	
2444	552 262,12	1 451 521,86		25,00	
2445	552 250,50	1 451 525,12		25,00	
2446	552 235,62	1 451 510,68		25,00	
2447	552 232,46	1 451 503,98		25,00	
2448	552 237,80	1 451 497,66		25,00	
2424	552 245,26	1 451 496,36	25,00		
3. Сведения о характерных точках части (частей) границы объекта					
1	2	3	4	5	6
—	—	—	—	—	—

## Раздел 3

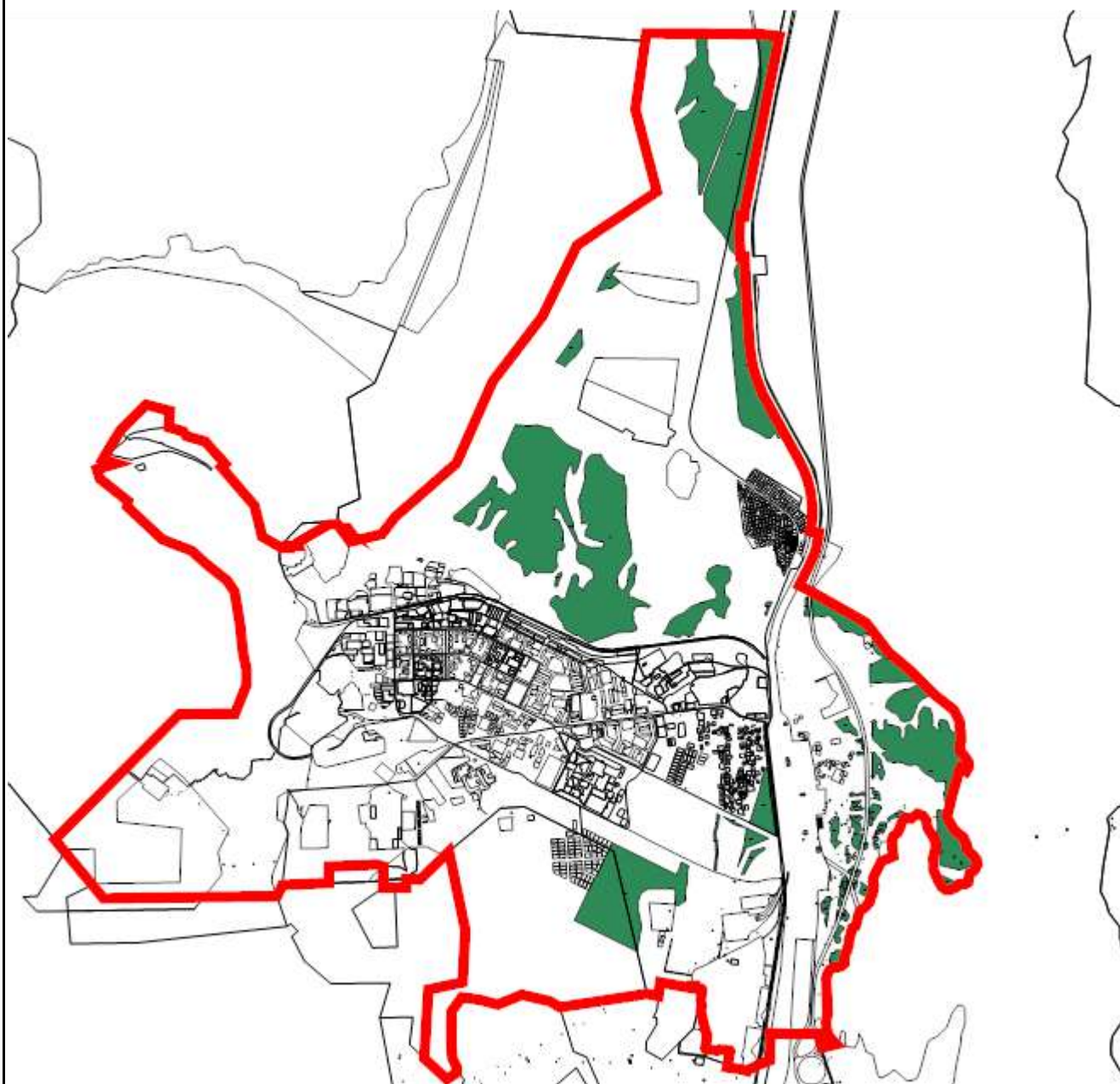
## Сведения о местоположении измененных (уточненных) границ объекта

## 1. Система координат МСК-51

## 2. Сведения о характерных точках границ объекта





Обозначение характерных точек границы	Существующие координаты, м		Измененные (уточненные) координаты, м		Метод определения координат характерной точки	Средняя квадратическа я погрешность положения характерной точки (Mt), м	Описание обозначения точки на местности (при наличии)
	X	Y	X	Y			
1	2	3	4	5	6	7	8
—	—	—	—	—	—	—	—
3. Сведения о характерных точках части (частей) границы объекта							
1	2	3	4	5	6	7	8
—	—	—	—	—	—	—	—

**Раздел 4**  
**План границ объекта**



Масштаб 1:50 000

**Используемые условные знаки и обозначения:**

-  - Граница муниципального образования
-  - Граница населенного пункта
-  - Границы земельного участка
-  - ГЛ - Городские леса

Подпись \_\_\_\_\_ Дата « 24 » \_\_\_\_\_ мая 20 22 г.

Место для оттиска печати (при наличии) лица, составившего описание местоположения границ объекта



Прохождение границы		Описание прохождения границы
от точки	до точки	
1	2	3
—	—	—

**ОПИСАНИЕ МЕСТОПОЛОЖЕНИЯ ГРАНИЦ**  
**Зона кладбищ (СК)**

(наименование объекта, местоположение границ которого описано (далее - объект))

**Раздел 1**

Сведения об объекте		
№ п/п	Характеристики объекта	Описание характеристик
1	2	3
1	Местоположение объекта	Мурманская область, г Оленегорск
2	Площадь объекта ± величина погрешности определения площади ( $P \pm \Delta P$ )	$853\,923\text{ м}^2 \pm 25\text{ м}^2$
3	Иные характеристики объекта	Вид объекта реестра границ: Территориальная зона

**Раздел 2**

Сведения о местоположении границ объекта					
1. Система координат    МСК-51					
2. Сведения о характерных точках границ объекта					
Обозначение характерных точек границ	Координаты, м		Метод определения координат характерной точки	Средняя квадратическая погрешность положения характерной точки (Mt), м	Описание обозначения точки на местности (при наличии)
	X	Y			
1	2	3	4	5	6
Терзона СК(1)					
1	553 569,46	1 452 409,61	Картометрический метод	25,00	—
2	553 571,79	1 452 387,68		25,00	
3	553 480,86	1 452 379,54		25,00	
4	553 473,23	1 452 383,65		25,00	
5	553 466,54	1 452 391,45		25,00	
6	553 442,36	1 452 435,36		25,00	
7	553 406,22	1 452 417,40		25,00	
8	553 397,98	1 452 388,40		25,00	
9	553 330,70	1 452 369,89		25,00	
10	553 352,81	1 452 244,26		25,00	
11	553 384,16	1 452 099,48		25,00	
12	553 427,69	1 452 113,49		25,00	
13	553 467,92	1 452 047,07		25,00	
14	553 438,11	1 452 024,16		25,00	
15	553 618,99	1 451 678,51		25,00	
16	553 815,34	1 451 724,85		25,00	
17	553 850,82	1 451 739,20		25,00	
18	554 017,96	1 451 806,79		25,00	
19	554 017,63	1 452 012,30		25,00	
20	554 010,28	1 452 436,59		25,00	
21	554 009,94	1 452 459,01		25,00	
1	553 569,46	1 452 409,61	25,00		
Терзона СК(2)					
22	554 450,10	1 452 610,78	Картометрический метод	25,00	—
23	554 438,50	1 452 539,72		25,00	
24	554 445,40	1 452 491,30		25,00	
25	554 468,56	1 452 328,70		25,00	
26	554 515,42	1 452 123,70		25,00	
27	554 610,94	1 452 004,31		25,00	
28	554 666,50	1 451 934,86		25,00	
29	554 702,47	1 451 959,48		25,00	
30	554 766,10	1 452 003,02		25,00	
31	554 798,70	1 452 025,34		25,00	
32	555 056,52	1 452 356,46		25,00	
33	555 075,50	1 452 380,84		25,00	
34	555 092,18	1 452 460,46		25,00	
35	555 094,86	1 452 609,64		25,00	
36	554 609,41	1 452 610,50		25,00	
22	554 450,10	1 452 610,78		25,00	
Терзона СК(3)					
37	553 143,50	1 452 705,82	Картометрический метод	25,00	—
38	552 984,91	1 452 921,82		25,00	
39	552 947,50	1 452 927,32		25,00	
40	552 925,11	1 452 930,61		25,00	
41	552 907,23	1 452 932,97		25,00	
42	552 776,42	1 452 950,25		25,00	

**Раздел 2**

Сведения о местоположении границ объекта					
1	2	3	4	5	6
43	552 707,36	1 452 694,64	Картометрический метод	25,00	—
44	552 921,11	1 452 539,96		25,00	
45	553 057,09	1 452 595,48		25,00	
37	553 143,50	1 452 705,82		25,00	
Терзона СК(4)					
46	550 694,02	1 451 046,40	Картометрический метод	25,00	—
47	550 764,26	1 451 225,02		25,00	
48	550 761,04	1 451 229,10		25,00	
49	550 618,16	1 451 264,40		25,00	
50	550 593,00	1 451 179,24		25,00	
51	550 572,60	1 451 070,10		25,00	
46	550 694,02	1 451 046,40		25,00	
3. Сведения о характерных точках части (частей) границы объекта					
1	2	3	4	5	6
—	—	—	—	—	—

## Раздел 3

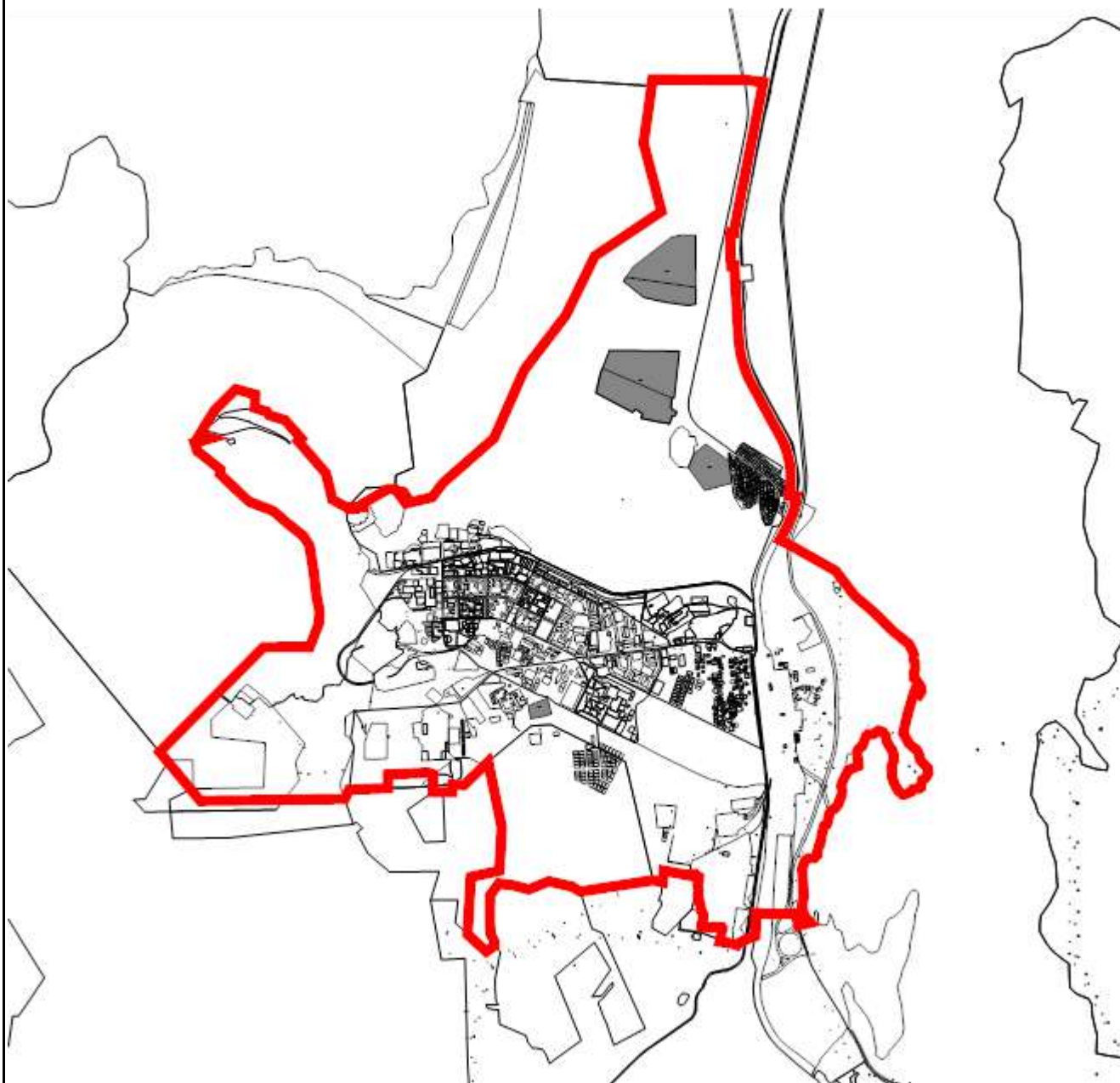
### Сведения о местоположении измененных (уточненных) границ объекта

## 1. Система координат МСК-51

## 2. Сведения о характерных точках границ объекта





Обозначение характерных точек границы	Существующие координаты, м		Измененные (уточненные) координаты, м		Метод определения координат характерной точки	Средняя квадратическа я погрешность положения характерной точки (Mt), м	Описание обозначения точки на местности (при наличии)
	X	Y	X	Y			
1	2	3	4	5	6	7	8
—	—	—	—	—	—	—	—
3. Сведения о характерных точках части (частей) границы объекта							
1	2	3	4	5	6	7	8
—	—	—	—	—	—	—	—

**Раздел 4**  
**План границ объекта**



**Масштаб 1:60 000**

**Используемые условные знаки и обозначения:**

-  - Граница муниципального образования
-  - Граница населенного пункта
-  - Границы земельного участка
-  - СК - Зона кладбищ

Подпись \_\_\_\_\_ Дата « 24 » \_\_\_\_\_ мая 20 22 г.

Место для оттиска печати (при наличии) лица, составившего описание местоположения границ объекта

Прохождение границы		Описание прохождения границы
от точки	до точки	
1	2	3
—	—	—

**ОПИСАНИЕ МЕСТОПОЛОЖЕНИЯ ГРАНИЦ**  
**Зона размещения отходов (CO)**

(наименование объекта, местоположение границ которого описано (далее - объект))

**Раздел 1**

Сведения об объекте		
№ п/п	Характеристики объекта	Описание характеристик
1	2	3
1	Местоположение объекта	Мурманская область, г Оленегорск
2	Площадь объекта ± величина погрешности определения площади ( $P \pm \Delta P$ )	$54\,094\text{ м}^2 \pm 25\text{ м}^2$
3	Иные характеристики объекта	Вид объекта реестра границ: Территориальная зона



**Раздел 2**

Сведения о местоположении границ объекта					
1. Система координат		МСК-51			
2. Сведения о характерных точках границ объекта					
Обозначение характерных точек границ	Координаты, м		Метод определения координат характерной точки	Средняя квадратическая погрешность положения характерной точки (Mt), м	Описание обозначения точек на местности (при наличии)
	X	Y			
1	2	3	4	5	6
1	550 069,00	1 450 115,32	Картометрический метод	25,00	—
2	550 054,20	1 450 160,68		25,00	
3	549 952,07	1 450 160,65		25,00	
4	549 938,36	1 450 114,53		25,00	
5	549 929,92	1 449 922,83		25,00	
6	549 925,24	1 449 737,66		25,00	
7	550 051,96	1 449 739,10		25,00	
1	550 069,00	1 450 115,32		25,00	
3. Сведения о характерных точках части (частей) границы объекта					
1	2	3	4	5	6
—	—	—	—	—	—

## Раздел 3

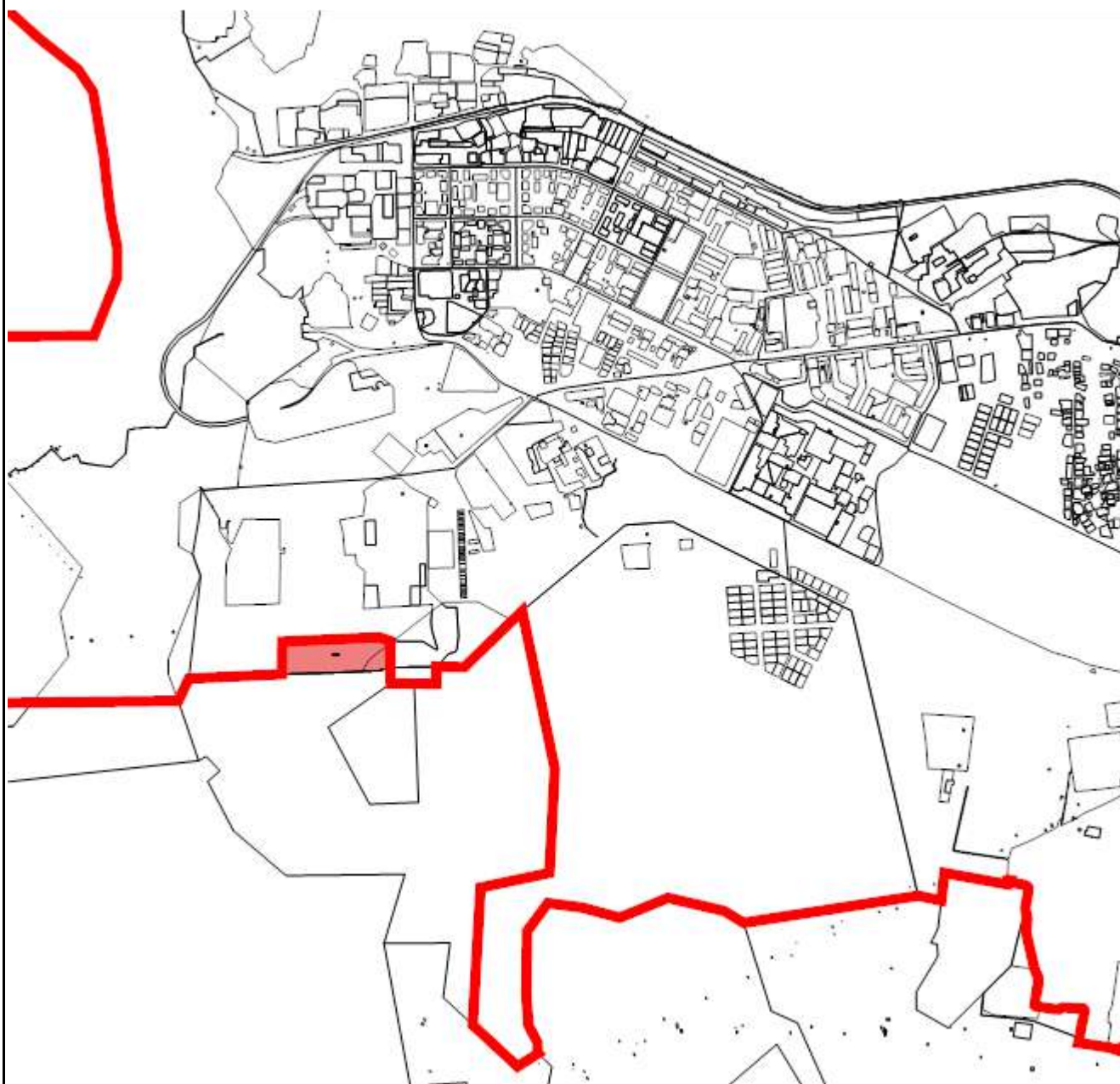
## Сведения о местоположении измененных (уточненных) границ объекта

## 1. Система координат МСК-51

## 2. Сведения о характерных точках границ объекта





Обозначение характерных точек границы	Существующие координаты, м		Измененные (уточненные) координаты, м		Метод определения координат характерной точки	Средняя квадратическа я погрешность положения характерной точки (Mt), м	Описание обозначения точки на местности (при наличии)
	X	Y	X	Y			
1	2	3	4	5	6	7	8
—	—	—	—	—	—	—	—
3. Сведения о характерных точках части (частей) границы объекта							
1	2	3	4	5	6	7	8
—	—	—	—	—	—	—	—

**Раздел 4**  
**План границ объекта**



**Масштаб 1:25 000**

**Используемые условные знаки и обозначения:**

-  - Граница муниципального образования
-  - Граница населенного пункта
-  - Границы земельного участка
-  - СО- Зона размещения отходов

Подпись \_\_\_\_\_ Дата « 24 » \_\_\_\_\_ мая 20 22 г.

Место для оттиска печати (при наличии) лица, составившего описание местоположения границ объекта

Прохождение границы		Описание прохождения границы
от точки	до точки	
1	2	3
—	—	—

**ОПИСАНИЕ МЕСТОПОЛОЖЕНИЯ ГРАНИЦ**  
**Зона обороны и безопасности (БО)**

(наименование объекта, местоположение границ которого описано (далее - объект))

**Раздел 1**

Сведения об объекте		
№ п/п	Характеристики объекта	Описание характеристик
1	2	3
1	Местоположение объекта	Мурманская область, г Оленегорск
2	Площадь объекта ± величина погрешности определения площади ( $P \pm \Delta P$ )	143 330 419 м <sup>2</sup> ± 25 м <sup>2</sup>
3	Иные характеристики объекта	Вид объекта реестра границ: Территориальная зона

**Раздел 2**

Сведения о местоположении границ объекта					
1. Система координат    МСК-51					
2. Сведения о характерных точках границ объекта					
Обозначение характерных точек границ	Координаты, м		Метод определения координат характерной точки	Средняя квадратическая погрешность положения характерной точки (Mt), м	Описание обозначения точки на местности (при наличии)
	X	Y			
1	2	3	4	5	6
Терзона БО(1)					
1	565 776,40	1 453 332,72	Картометрический метод	25,00	—
2	565 754,08	1 453 424,20		25,00	
3	565 703,66	1 453 492,32		25,00	
4	565 664,56	1 453 524,60		25,00	
5	565 625,44	1 453 556,90		25,00	
6	565 554,74	1 453 593,66		25,00	
7	565 411,42	1 453 662,38		25,00	
8	565 264,90	1 453 692,02		25,00	
9	565 090,92	1 453 715,26		25,00	
10	564 906,94	1 453 724,28		25,00	
11	564 887,86	1 453 192,00		25,00	
12	565 772,56	1 453 147,36		25,00	
1	565 776,40	1 453 332,72		25,00	
Терзона БО(2)					
13	566 269,05	1 451 310,63	Картометрический метод	25,00	—
14	566 311,69	1 452 960,73		25,00	
15	566 295,78	1 452 957,29		25,00	
16	566 151,67	1 452 926,11		25,00	
17	565 970,39	1 452 891,82		25,00	
18	565 826,49	1 452 867,56		25,00	
19	565 783,81	1 452 857,63		25,00	
20	565 268,33	1 452 879,36		25,00	
21	564 976,45	1 452 891,66		25,00	
22	564 972,28	1 451 320,57		25,00	
13	566 269,05	1 451 310,63		25,00	
Терзона БО(3)					
23	552 367,11	1 461 162,53	Картометрический метод	25,00	—
24	552 103,90	1 461 994,60		25,00	
25	551 432,58	1 461 771,30		25,00	
26	551 685,65	1 460 971,24		25,00	
23	552 367,11	1 461 162,53		25,00	
Терзона БО(4)					
27	558 001,60	1 461 026,78	Картометрический метод	25,00	—
28	558 194,62	1 461 161,46		25,00	
29	558 281,65	1 461 303,13		25,00	
30	558 168,11	1 461 511,53		25,00	
31	557 899,94	1 461 319,76		25,00	
32	557 925,58	1 461 261,09		25,00	
33	557 753,86	1 461 131,36		25,00	
34	557 790,34	1 461 088,40		25,00	
35	557 913,69	1 461 176,52		25,00	
36	557 986,41	1 461 074,70		25,00	
27	558 001,60	1 461 026,78		25,00	
Терзона БО(5)					
37	553 027,22	1 462 798,32	Картометрический метод	25,00	—
38	552 867,36	1 462 852,14		25,00	

**Раздел 2**

Сведения о местоположении границ объекта					
1	2	3	4	5	6
39	552 850,34	1 462 608,98	Картометрический метод	25,00	—
40	553 026,94	1 462 564,26		25,00	
37	553 027,22	1 462 798,32		25,00	
Терзона БО(6)					
41	558 973,93	1 453 350,21	Картометрический метод	25,00	—
42	558 745,91	1 453 376,64		25,00	
43	558 736,14	1 453 479,45		25,00	
44	558 512,99	1 453 454,47		25,00	
45	558 434,52	1 453 546,97		25,00	
46	558 302,91	1 453 531,94		25,00	
47	558 370,88	1 453 143,03		25,00	
48	558 935,99	1 453 122,66		25,00	
41	558 973,93	1 453 350,21		25,00	
Терзона БО(7)					
49	556 504,21	1 461 403,22	Картометрический метод	25,00	—
50	556 562,42	1 461 380,56		25,00	
51	556 683,19	1 461 342,21		25,00	
52	556 795,78	1 461 337,10		25,00	
53	556 672,12	1 461 167,55		25,00	
54	556 608,04	1 461 000,46		25,00	
55	556 480,87	1 460 765,93		25,00	
56	556 357,30	1 460 447,58		25,00	
57	556 343,85	1 460 226,04		25,00	
58	556 306,21	1 460 034,45		25,00	
59	556 287,98	1 459 822,84		25,00	
60	556 236,18	1 459 670,90		25,00	
61	556 249,31	1 459 567,20		25,00	
62	556 179,75	1 459 384,44		25,00	
63	556 234,83	1 459 281,62		25,00	
64	556 261,85	1 459 213,66		25,00	
65	556 313,08	1 459 101,62		25,00	
66	556 490,71	1 458 932,61		25,00	
67	556 520,24	1 458 801,78		25,00	
68	556 581,19	1 458 729,14		25,00	
69	556 623,28	1 458 585,56		25,00	
70	556 635,92	1 458 452,31		25,00	
71	556 577,36	1 458 187,13		25,00	
72	556 704,43	1 458 111,20		25,00	
73	556 926,99	1 458 142,17		25,00	
74	557 036,64	1 458 209,42		25,00	
75	557 269,47	1 458 264,87		25,00	
76	557 496,32	1 458 256,34		25,00	
77	557 669,38	1 458 278,24		25,00	
78	557 798,13	1 458 305,77		25,00	
79	557 836,80	1 458 255,88		25,00	
80	557 815,63	1 458 167,52		25,00	
81	557 705,50	1 458 070,69		25,00	
82	557 623,94	1 457 909,37		25,00	
83	557 666,99	1 457 824,92		25,00	
84	557 639,61	1 457 657,80		25,00	
85	557 682,50	1 457 563,49		25,00	
86	557 658,62	1 457 307,63		25,00	
87	557 488,34	1 457 152,63		25,00	
88	557 344,63	1 457 115,49		25,00	
89	557 197,83	1 457 191,73		25,00	

**Раздел 2**

<b>Сведения о местоположении границ объекта</b>					
<b>1</b>	<b>2</b>	<b>3</b>	<b>4</b>	<b>5</b>	<b>6</b>
90	557 108,63	1 457 168,50	Картометрический метод	25,00	—
91	557 045,85	1 457 253,27		25,00	
92	556 976,54	1 457 239,58		25,00	
93	556 912,81	1 457 265,23		25,00	
94	556 781,76	1 457 400,37		25,00	
95	556 649,59	1 457 466,52		25,00	
96	556 599,38	1 457 413,11		25,00	
97	556 786,86	1 457 104,60		25,00	
98	556 912,62	1 456 970,08		25,00	
99	556 935,16	1 456 816,46		25,00	
100	557 035,18	1 456 593,10		25,00	
101	556 979,96	1 456 643,86		25,00	
102	557 083,12	1 456 458,22		25,00	
103	557 129,78	1 456 324,76		25,00	
104	557 107,98	1 456 212,50		25,00	
105	557 007,30	1 456 090,90		25,00	
106	556 880,88	1 455 900,74		25,00	
107	556 849,28	1 455 778,04		25,00	
108	556 789,52	1 455 587,24		25,00	
109	556 685,80	1 455 497,64		25,00	
110	556 528,32	1 455 458,80		25,00	
111	556 291,38	1 455 536,58		25,00	
112	556 376,76	1 455 658,80		25,00	
113	556 137,56	1 455 630,82		25,00	
114	555 985,20	1 455 583,64		25,00	
115	555 782,10	1 455 449,02		25,00	
116	555 713,52	1 455 489,20		25,00	
117	555 432,16	1 455 401,38		25,00	
118	555 320,04	1 455 469,02		25,00	
119	555 244,10	1 455 563,20		25,00	
120	555 028,46	1 455 632,76		25,00	
121	554 695,06	1 455 645,74		25,00	
122	554 420,14	1 455 660,54		25,00	
123	553 816,46	1 455 627,40		25,00	
124	553 648,60	1 455 860,10		25,00	
125	553 625,40	1 456 077,66		25,00	
126	553 517,10	1 456 129,96		25,00	
127	553 560,20	1 456 182,30		25,00	
128	553 540,32	1 456 267,34		25,00	
129	553 444,14	1 456 205,24		25,00	
130	553 284,16	1 456 122,92		25,00	
131	553 228,26	1 456 234,72		25,00	
132	553 176,36	1 456 301,74		25,00	
133	553 139,86	1 456 379,40		25,00	
134	552 991,26	1 456 349,90		25,00	
135	552 735,76	1 456 247,86		25,00	
136	552 386,30	1 456 232,00		25,00	
137	552 207,06	1 456 277,12		25,00	
138	552 068,50	1 456 345,16		25,00	
139	551 745,78	1 456 347,44		25,00	
140	551 532,02	1 456 425,20		25,00	
141	551 407,76	1 456 607,22		25,00	
142	551 301,80	1 456 598,24		25,00	
143	551 176,96	1 456 523,02		25,00	
144	551 116,28	1 456 534,54		25,00	



**Раздел 2**

<b>Сведения о местоположении границ объекта</b>					
<b>1</b>	<b>2</b>	<b>3</b>	<b>4</b>	<b>5</b>	<b>6</b>
145	551 014,06	1 456 464,88	Картометрический метод	25,00	—
146	550 937,80	1 456 317,72		25,00	
147	550 947,24	1 456 243,40		25,00	
148	550 790,94	1 456 187,20		25,00	
149	550 729,84	1 456 169,60		25,00	
150	550 613,26	1 456 158,16		25,00	
151	550 508,36	1 456 220,68		25,00	
152	550 428,68	1 456 240,74		25,00	
153	550 345,68	1 456 310,56		25,00	
154	550 280,12	1 456 348,66		25,00	
155	550 230,38	1 456 383,86		25,00	
156	550 146,18	1 456 456,96		25,00	
157	550 088,56	1 456 452,24		25,00	
158	550 102,28	1 456 351,68		25,00	
159	550 132,60	1 456 255,86		25,00	
160	550 151,10	1 456 212,90		25,00	
161	550 217,06	1 456 201,30		25,00	
162	550 286,36	1 456 200,48		25,00	
163	550 301,10	1 456 200,30		25,00	
164	550 374,36	1 456 146,20		25,00	
165	550 468,46	1 456 070,60		25,00	
166	550 551,68	1 455 973,98		25,00	
167	550 518,50	1 455 879,12		25,00	
168	550 432,59	1 455 795,66		25,00	
169	550 343,51	1 455 812,62		25,00	
170	550 065,00	1 455 763,90		25,00	
171	549 860,31	1 455 740,84		25,00	
172	549 776,89	1 455 781,55		25,00	
173	549 691,99	1 455 806,99		25,00	
174	549 576,88	1 455 893,50		25,00	
175	549 492,25	1 455 894,80		25,00	
176	549 371,59	1 455 922,83		25,00	
177	549 284,74	1 455 953,30		25,00	
178	549 228,85	1 455 973,00		25,00	
179	549 068,24	1 455 983,09		25,00	
180	548 996,91	1 455 989,48		25,00	
181	548 855,61	1 455 917,47		25,00	
182	548 729,37	1 455 832,29		25,00	
183	548 655,15	1 455 822,83		25,00	
184	548 581,09	1 455 823,96		25,00	
185	548 465,66	1 455 889,30		25,00	
186	548 395,73	1 455 948,34		25,00	
187	548 333,37	1 456 023,46		25,00	
188	548 281,54	1 456 095,78		25,00	
189	548 122,87	1 456 100,85		25,00	
190	548 056,22	1 456 107,46		25,00	
191	548 007,34	1 456 158,24		25,00	
192	547 976,50	1 456 219,64		25,00	
193	547 956,17	1 456 275,57		25,00	
194	547 901,12	1 456 308,20		25,00	
195	547 805,31	1 456 312,62		25,00	
196	547 699,83	1 456 335,42		25,00	
197	547 615,50	1 456 357,89		25,00	
198	547 446,07	1 456 349,89		25,00	
199	547 421,82	1 456 455,91		25,00	

**Раздел 2**

Сведения о местоположении границ объекта					
1	2	3	4	5	6
200	547 407,08	1 456 572,99	Картометрический метод	25,00	—
201	547 375,85	1 456 662,03		25,00	
202	547 305,12	1 456 758,69		25,00	
203	547 231,18	1 456 840,57		25,00	
204	547 155,61	1 456 875,85		25,00	
205	547 137,66	1 456 913,21		25,00	
206	547 085,63	1 456 972,28		25,00	
207	547 070,86	1 456 979,71		25,00	
208	546 996,53	1 457 029,27		25,00	
209	546 936,06	1 457 054,03		25,00	
210	546 853,48	1 457 058,24		25,00	
211	546 769,48	1 457 101,90		25,00	
212	546 718,01	1 457 198,06		25,00	
213	546 700,56	1 457 232,28		25,00	
214	546 690,41	1 457 252,17		25,00	
215	546 674,93	1 457 283,18		25,00	
216	546 604,74	1 457 366,38		25,00	
217	546 513,70	1 457 400,15		25,00	
218	546 508,16	1 457 404,49		25,00	
219	546 529,06	1 457 537,06		25,00	
220	546 567,99	1 457 703,33		25,00	
221	547 148,77	1 457 972,59		25,00	
222	547 834,98	1 457 686,62		25,00	
223	549 471,52	1 458 183,75		25,00	
224	549 678,77	1 458 908,71		25,00	
225	548 764,24	1 458 965,07		25,00	
226	548 747,92	1 460 348,02		25,00	
227	549 846,80	1 460 396,95		25,00	
228	549 949,87	1 460 403,83		25,00	
229	550 010,71	1 460 402,89		25,00	
230	550 129,25	1 460 369,30		25,00	
231	550 194,63	1 460 317,97		25,00	
232	550 257,48	1 460 240,74		25,00	
233	550 324,80	1 460 139,02		25,00	
234	550 363,10	1 460 084,94		25,00	
235	550 817,08	1 460 575,05		25,00	
236	551 886,67	1 460 930,15		25,00	
237	555 337,16	1 460 499,25		25,00	
238	555 370,44	1 460 498,82		25,00	
239	555 411,78	1 460 535,20		25,00	
240	555 426,61	1 460 587,14		25,00	
241	555 757,30	1 460 762,20		25,00	
242	555 810,92	1 460 836,20		25,00	
243	556 166,35	1 461 164,33		25,00	
244	556 258,17	1 461 226,86		25,00	
245	556 336,24	1 461 261,94		25,00	
246	556 370,63	1 461 330,62		25,00	
247	556 450,91	1 461 377,54		25,00	
49	556 504,21	1 461 403,22		25,00	
Терзона БО(8)					
248	548 596,46	1 462 174,79	Картометрический метод	25,00	—
249	547 616,33	1 462 149,93		25,00	
250	547 594,95	1 461 054,04		25,00	
251	547 610,34	1 461 053,65		25,00	
252	548 579,29	1 461 028,86		25,00	

**Раздел 2**

Сведения о местоположении границ объекта					
1	2	3	4	5	6
248	548 596,46	1 462 174,79	Картометрический метод	25,00	—
Терзона БО(9)					
253	548 185,80	1 460 921,16	Картометрический метод	25,00	—
254	547 950,48	1 460 930,77		25,00	
255	547 945,55	1 460 633,70		25,00	
256	548 182,23	1 460 626,85		25,00	
253	548 185,80	1 460 921,16		25,00	
Терзона БО(10)					
257	548 530,77	1 465 747,08	Картометрический метод	25,00	—
258	548 585,94	1 465 974,32		25,00	
259	548 473,67	1 466 090,28		25,00	
260	548 153,93	1 466 089,94		25,00	
261	547 615,94	1 465 885,34		25,00	
262	547 603,89	1 465 702,91		25,00	
263	547 599,81	1 465 631,18		25,00	
264	547 597,53	1 465 591,64		25,00	
265	547 791,23	1 465 565,57		25,00	
266	548 220,65	1 465 638,21		25,00	
257	548 530,77	1 465 747,08		25,00	
Терзона БО(11)					
267	546 543,78	1 467 805,30	Картометрический метод	25,00	—
268	546 483,36	1 467 948,90		25,00	
269	546 504,18	1 468 170,98		25,00	
270	546 345,50	1 468 242,10		25,00	
271	546 156,46	1 468 205,34		25,00	
272	546 197,30	1 467 913,78		25,00	
273	546 290,92	1 467 706,86		25,00	
267	546 543,78	1 467 805,30		25,00	
Терзона БО(12)					
274	543 325,98	1 460 151,34	Картометрический метод	25,00	—
275	543 405,90	1 460 211,96		25,00	
276	543 352,34	1 460 381,80		25,00	
277	542 974,12	1 460 348,72		25,00	
278	542 964,00	1 460 078,58		25,00	
279	543 096,82	1 459 929,94		25,00	
280	543 352,10	1 460 027,02		25,00	
274	543 325,98	1 460 151,34		25,00	
Терзона БО(13)					
281	549 150,89	1 452 315,08	Картометрический метод	25,00	—
282	549 106,41	1 452 558,92		25,00	
283	549 120,09	1 452 559,49		25,00	
284	549 119,67	1 452 568,56		25,00	
285	549 122,82	1 452 569,03		25,00	
286	549 122,04	1 452 575,36		25,00	
287	549 113,47	1 452 573,98		25,00	
288	549 102,27	1 452 629,68		25,00	
289	549 096,62	1 452 637,94		25,00	
290	549 095,60	1 452 640,29		25,00	
291	549 093,14	1 452 640,81		25,00	
292	549 063,13	1 452 639,04		25,00	
293	549 028,91	1 452 632,12		25,00	
294	549 019,08	1 452 630,20		25,00	
295	549 011,59	1 452 629,33		25,00	
296	548 788,69	1 452 574,20		25,00	
297	548 681,51	1 452 466,41		25,00	

**Раздел 2**

Сведения о местоположении границ объекта					
1	2	3	4	5	6
298	548 545,57	1 452 329,63	Картометрический метод	25,00	—
299	548 616,64	1 452 205,75		25,00	
300	548 686,44	1 452 206,34		25,00	
301	548 826,13	1 452 290,08		25,00	
302	548 872,35	1 452 286,83		25,00	
303	548 877,12	1 452 261,97		25,00	
304	548 931,86	1 452 289,55		25,00	
305	549 042,76	1 452 302,10		25,00	
281	549 150,89	1 452 315,08		25,00	
Терзона БО(14)					
306	553 306,67	1 452 481,16	Картометрический метод	25,00	—
307	553 256,76	1 452 552,95		25,00	
308	553 212,38	1 452 553,65		25,00	
309	553 210,96	1 452 604,71		25,00	
310	553 131,41	1 452 625,93		25,00	
311	553 119,82	1 452 595,04		25,00	
312	553 057,09	1 452 595,48		25,00	
313	552 921,11	1 452 539,96		25,00	
314	552 928,96	1 452 451,57		25,00	
315	553 023,11	1 452 370,20		25,00	
316	553 189,53	1 452 369,82		25,00	
317	553 283,72	1 452 432,70		25,00	
306	553 306,67	1 452 481,16		25,00	
Терзона БО(15)					
318	554 540,89	1 452 075,85	Картометрический метод	25,00	—
319	554 506,18	1 452 119,24		25,00	
320	554 458,72	1 452 326,88		25,00	
321	554 428,38	1 452 539,82		25,00	
322	554 444,92	1 452 641,11		25,00	
323	554 320,86	1 452 649,46		25,00	
324	554 305,70	1 452 661,00		25,00	
325	554 283,14	1 452 701,28		25,00	
326	554 214,38	1 452 685,96		25,00	
327	554 204,50	1 452 554,26		25,00	
328	554 095,56	1 452 436,08		25,00	
329	554 010,28	1 452 436,59		25,00	
330	554 017,63	1 452 012,30		25,00	
331	554 045,78	1 452 032,58		25,00	
332	554 134,72	1 452 094,36		25,00	
333	554 288,08	1 452 100,12		25,00	
334	554 380,90	1 452 086,44		25,00	
335	554 439,34	1 452 062,40		25,00	
318	554 540,89	1 452 075,85		25,00	
Терзона БО(16)					
336	564 580,75	1 475 543,36	Картометрический метод	25,00	—
337	564 342,30	1 476 861,24		25,00	
338	563 196,17	1 477 207,94		25,00	
339	562 162,52	1 477 224,31		25,00	
340	559 554,65	1 476 214,17		25,00	
341	559 255,77	1 476 103,44		25,00	
342	558 508,46	1 475 775,26		25,00	
343	558 342,14	1 475 269,26		25,00	
344	557 426,72	1 474 645,86		25,00	
345	557 786,04	1 474 114,85		25,00	
346	558 676,41	1 474 738,63		25,00	

**Раздел 2**

Сведения о местоположении границ объекта					
1	2	3	4	5	6
347	559 096,18	1 474 064,90	Картометрический метод	25,00	—
348	559 432,04	1 474 240,31		25,00	
349	559 797,83	1 474 431,36		25,00	
350	561 074,00	1 475 176,56		25,00	
351	561 536,35	1 474 676,43		25,00	
352	563 133,11	1 474 604,19		25,00	
336	564 580,75	1 475 543,36		25,00	
Терзона БО(17)					
353	561 187,51	1 451 708,45	Картометрический метод	25,00	—
354	561 096,57	1 451 718,66		25,00	
355	560 748,00	1 451 757,79		25,00	
356	560 416,17	1 451 577,63		25,00	
357	560 401,63	1 451 334,16		25,00	
358	561 135,71	1 451 302,71		25,00	
359	561 186,22	1 451 300,55		25,00	
353	561 187,51	1 451 708,45		25,00	
Терзона БО(18)					
360	562 253,09	1 452 396,54	Картометрический метод	25,00	—
361	561 303,64	1 452 358,62		25,00	
362	561 255,18	1 452 936,74		25,00	
363	561 229,98	1 452 946,17		25,00	
364	561 187,24	1 452 962,79		25,00	
365	561 167,69	1 452 970,55		25,00	
366	561 150,50	1 452 977,08		25,00	
367	561 136,96	1 452 981,97		25,00	
368	561 119,94	1 452 988,59		25,00	
369	561 104,82	1 452 994,27		25,00	
370	561 084,73	1 453 002,25		25,00	
371	561 054,32	1 453 013,55		25,00	
372	561 025,15	1 453 025,06		25,00	
373	560 962,43	1 453 048,45		25,00	
374	560 936,61	1 453 057,70		25,00	
375	560 883,10	1 453 077,86		25,00	
376	560 837,17	1 453 094,20		25,00	
377	560 843,72	1 452 213,43		25,00	
378	560 649,34	1 452 207,83		25,00	
379	560 632,38	1 452 157,17		25,00	
380	560 480,54	1 452 051,87		25,00	
381	560 209,82	1 451 738,54		25,00	
382	560 022,67	1 451 461,73		25,00	
383	560 010,24	1 451 318,49		25,00	
384	560 050,93	1 451 123,18		25,00	
385	560 176,59	1 451 034,58		25,00	
386	560 487,14	1 450 955,07		25,00	
387	560 893,68	1 450 899,17		25,00	
388	561 380,66	1 450 864,16		25,00	
389	561 427,52	1 450 843,94		25,00	
390	561 727,05	1 450 857,11		25,00	
391	561 930,82	1 450 859,44		25,00	
392	562 073,31	1 450 821,56		25,00	
393	562 142,62	1 450 785,13		25,00	
394	562 207,15	1 450 669,17		25,00	
395	562 222,92	1 451 254,72		25,00	
360	562 253,09	1 452 396,54		25,00	
Терзона БО(19)					

**Раздел 2**

Сведения о местоположении границ объекта					
1	2	3	4	5	6
396	561 229,44	1 453 142,77	Картометрический метод	25,00	—
397	561 220,46	1 453 275,92		25,00	
398	560 848,86	1 453 197,50		25,00	
399	560 848,12	1 453 185,84		25,00	
400	560 843,36	1 453 111,10		25,00	
401	560 889,37	1 453 094,74		25,00	
402	560 942,89	1 453 074,57		25,00	
403	560 968,66	1 453 065,34		25,00	
404	561 031,68	1 453 041,83		25,00	
405	561 060,84	1 453 030,33		25,00	
406	561 091,28	1 453 019,01		25,00	
407	561 111,38	1 453 011,03		25,00	
408	561 126,42	1 453 005,39		25,00	
409	561 143,43	1 452 998,77		25,00	
410	561 156,62	1 452 993,86		25,00	
411	561 174,22	1 452 986,92		25,00	
412	561 193,71	1 452 979,58		25,00	
413	561 236,45	1 452 962,97	25,00		
396	561 229,44	1 453 142,77	25,00		
Терзона БО(20)					
414	561 229,44	1 453 142,77	Картометрический метод	25,00	—
415	561 220,46	1 453 275,92		25,00	
416	560 848,86	1 453 197,50		25,00	
417	560 848,12	1 453 185,84		25,00	
418	560 843,36	1 453 111,10		25,00	
419	560 889,37	1 453 094,74		25,00	
420	560 942,89	1 453 074,57		25,00	
421	560 968,66	1 453 065,34		25,00	
422	561 031,68	1 453 041,83		25,00	
423	561 060,84	1 453 030,33		25,00	
424	561 091,28	1 453 019,01		25,00	
425	561 111,38	1 453 011,03		25,00	
426	561 126,42	1 453 005,39		25,00	
427	561 143,43	1 452 998,77		25,00	
428	561 156,62	1 452 993,86		25,00	
429	561 174,22	1 452 986,92		25,00	
430	561 193,71	1 452 979,58		25,00	
431	561 236,45	1 452 962,97	25,00		
414	561 229,44	1 453 142,77	25,00		
Терзона БО(21)					
432	561 163,75	1 476 032,48	Картометрический метод	25,00	—
433	561 154,87	1 476 050,72		25,00	
434	561 133,49	1 476 041,18		25,00	
435	561 141,85	1 476 022,15		25,00	
432	561 163,75	1 476 032,48		25,00	
Терзона БО(22)					
436	550 541,85	1 478 957,59	Картометрический метод	25,00	—
437	550 567,53	1 478 962,13		25,00	
438	550 461,54	1 479 066,96		25,00	
439	550 445,47	1 479 086,62		25,00	
440	550 424,38	1 479 109,30		25,00	
441	550 408,31	1 479 127,96		25,00	
442	550 397,76	1 479 141,57		25,00	
443	550 385,72	1 479 160,20		25,00	
444	550 365,70	1 479 214,60		25,00	

**Раздел 2**

<b>Сведения о местоположении границ объекта</b>					
<b>1</b>	<b>2</b>	<b>3</b>	<b>4</b>	<b>5</b>	<b>6</b>
445	550 355,20	1 479 247,83	Картометрический метод	25,00	—
446	550 352,75	1 479 284,07		25,00	
447	550 351,32	1 479 327,85		25,00	
448	550 359,68	1 479 490,40		25,00	
449	550 337,12	1 479 531,70		25,00	
450	550 274,88	1 479 619,89		25,00	
451	550 262,83	1 479 633,00		25,00	
452	550 228,19	1 479 676,84		25,00	
453	550 201,60	1 479 721,18		25,00	
454	550 174,06	1 479 795,72		25,00	
455	550 127,59	1 479 970,43		25,00	
456	550 081,82	1 480 106,43		25,00	
457	550 043,65	1 480 228,74		25,00	
458	550 021,94	1 480 320,86		25,00	
459	550 005,54	1 480 386,14		25,00	
460	550 000,20	1 480 399,36		25,00	
461	549 970,96	1 480 438,64		25,00	
462	549 915,32	1 480 495,74		25,00	
463	549 874,97	1 480 558,16		25,00	
464	549 847,84	1 480 618,09		25,00	
465	549 819,74	1 480 697,26		25,00	
466	549 785,13	1 480 739,92		25,00	
467	549 745,41	1 480 801,81		25,00	
468	549 695,43	1 480 886,38		25,00	
469	549 673,88	1 480 927,29		25,00	
470	549 661,21	1 480 946,55		25,00	
471	549 640,33	1 480 984,70		25,00	
472	549 613,25	1 481 009,14		25,00	
473	549 525,58	1 481 075,78		25,00	
474	549 443,20	1 481 154,87		25,00	
475	549 373,99	1 481 236,93		25,00	
476	549 272,52	1 481 341,77		25,00	
477	549 225,43	1 481 419,61		25,00	
478	549 201,60	1 481 462,11		25,00	
479	549 128,62	1 481 454,47		25,00	
480	548 974,92	1 481 442,38		25,00	
481	548 043,88	1 481 380,36		25,00	
482	547 893,97	1 481 366,34		25,00	
483	547 616,72	1 481 356,83		25,00	
484	547 568,42	1 481 353,78		25,00	
485	547 453,93	1 481 008,56		25,00	
486	547 418,28	1 480 904,36		25,00	
487	547 461,28	1 480 755,00		25,00	
488	547 505,53	1 480 608,77		25,00	
489	547 517,39	1 480 576,76		25,00	
490	547 556,65	1 480 444,35		25,00	
491	547 668,39	1 480 105,35		25,00	
492	547 685,25	1 480 060,33		25,00	
493	547 782,63	1 479 778,54		25,00	
494	547 831,60	1 479 642,95		25,00	
495	547 878,69	1 479 493,39		25,00	
496	547 927,37	1 479 330,41		25,00	
497	547 941,59	1 479 285,26		25,00	
498	548 059,17	1 478 911,93		25,00	
499	548 153,76	1 478 611,60		25,00	

**Раздел 2**

<b>Сведения о местоположении границ объекта</b>					
<b>1</b>	<b>2</b>	<b>3</b>	<b>4</b>	<b>5</b>	<b>6</b>
500	548 292,96	1 478 141,12	Картометрический метод	25,00	—
501	548 362,98	1 477 945,48		25,00	
502	548 462,22	1 477 686,23		25,00	
503	548 482,31	1 477 624,61		25,00	
504	548 589,11	1 477 607,65		25,00	
505	548 652,14	1 477 587,49		25,00	
506	548 697,21	1 477 571,95		25,00	
507	548 713,90	1 477 565,24		25,00	
508	548 730,59	1 477 554,35		25,00	
509	548 739,32	1 477 537,63		25,00	
510	548 740,07	1 477 487,09		25,00	
511	548 737,98	1 477 442,69		25,00	
512	548 739,09	1 477 417,84		25,00	
513	548 743,33	1 477 399,58		25,00	
514	548 757,64	1 477 368,49		25,00	
515	548 766,55	1 477 358,38		25,00	
516	548 778,96	1 477 349,04		25,00	
517	548 795,65	1 477 341,63		25,00	
518	548 831,36	1 477 341,56		25,00	
519	549 026,82	1 477 418,45		25,00	
520	549 044,30	1 477 421,53		25,00	
521	549 068,77	1 477 423,42		25,00	
522	549 135,48	1 477 418,48		25,00	
523	549 163,05	1 477 409,55		25,00	
524	549 202,30	1 477 399,65		25,00	
525	549 329,81	1 477 336,30		25,00	
526	549 344,76	1 477 331,60		25,00	
527	549 362,99	1 477 327,82		25,00	
528	549 381,69	1 477 330,11		25,00	
529	549 405,08	1 477 337,56		25,00	
530	549 429,88	1 477 347,32		25,00	
531	549 443,44	1 477 351,04		25,00	
532	549 456,06	1 477 351,02		25,00	
533	549 480,83	1 477 345,83		25,00	
534	549 571,67	1 477 283,86		25,00	
535	549 608,93	1 477 266,67		25,00	
536	549 638,98	1 477 264,71		25,00	
537	549 662,19	1 477 264,67		25,00	
538	549 683,50	1 477 265,77		25,00	
539	549 709,39	1 477 274,47		25,00	
540	549 872,70	1 477 322,47		25,00	
541	549 914,20	1 477 340,66		25,00	
542	549 935,16	1 477 353,56		25,00	
543	550 001,28	1 477 409,18		25,00	
544	550 050,74	1 477 469,74		25,00	
545	550 079,53	1 477 511,74		25,00	
546	550 094,59	1 477 560,64		25,00	
547	550 095,83	1 477 578,84		25,00	
548	550 095,87	1 477 600,27		25,00	
549	550 090,65	1 477 617,67		25,00	
550	550 083,00	1 477 633,45		25,00	
551	550 071,30	1 477 648,44		25,00	
552	550 055,55	1 477 661,41		25,00	
553	550 037,38	1 477 669,94		25,00	
554	550 014,74	1 477 677,66		25,00	



**Раздел 2**

Сведения о местоположении границ объекта					
1	2	3	4	5	6
555	549 980,38	1 477 684,19	Картометрический метод	25,00	—
556	549 953,71	1 477 690,32		25,00	
557	549 935,52	1 477 698,03		25,00	
558	549 919,77	1 477 708,58		25,00	
559	549 907,68	1 477 726,80		25,00	
560	549 897,20	1 477 748,25		25,00	
561	549 894,01	1 477 769,69		25,00	
562	549 894,05	1 477 792,33		25,00	
563	549 912,32	1 477 832,73		25,00	
564	549 922,88	1 477 853,34		25,00	
565	549 954,11	1 477 901,40		25,00	
566	549 971,58	1 477 946,26		25,00	
567	549 973,63	1 477 961,21		25,00	
568	549 973,66	1 477 976,17		25,00	
569	549 968,43	1 477 993,17		25,00	
570	549 961,98	1 478 004,10		25,00	
571	549 936,72	1 478 052,48		25,00	
572	549 928,83	1 478 080,54		25,00	
573	549 934,29	1 478 163,10		25,00	
574	549 958,44	1 478 338,23		25,00	
575	549 972,77	1 478 363,08		25,00	
576	550 035,88	1 478 427,53		25,00	
577	550 125,55	1 478 550,67		25,00	
578	550 184,47	1 478 640,01		25,00	
579	550 253,51	1 478 663,64		25,00	
580	550 280,92	1 478 665,27		25,00	
581	550 292,67	1 478 665,24		25,00	
582	550 303,01	1 478 662,14		25,00	
583	550 310,54	1 478 651,78		25,00	
584	550 313,31	1 478 641,43		25,00	
585	550 313,28	1 478 623,53		25,00	
586	550 318,58	1 478 617,08		25,00	
587	550 325,85	1 478 614,00		25,00	
588	550 333,39	1 478 613,14		25,00	
589	550 345,15	1 478 617,03		25,00	
590	550 365,89	1 478 642,73		25,00	
591	550 390,60	1 478 693,02		25,00	
592	550 393,43	1 478 711,47		25,00	
593	550 397,10	1 478 722,65		25,00	
594	550 410,54	1 478 736,06		25,00	
595	550 442,47	1 478 758,92		25,00	
596	550 472,17	1 478 789,08		25,00	
597	550 481,71	1 478 803,04		25,00	
598	550 487,62	1 478 825,96	25,00		
599	550 488,53	1 478 857,84	25,00		
600	550 491,39	1 478 896,43	25,00		
601	550 494,50	1 478 911,25	25,00		
602	550 502,63	1 478 922,98	25,00		
603	550 512,44	1 478 931,08	25,00		
604	550 526,45	1 478 944,47	25,00		
436	550 541,85	1 478 957,59	25,00		
Терзона БО(23)					
605	547 669,75	1 478 914,42	Картометрический метод	25,00	—
606	547 575,31	1 479 207,19		25,00	
607	547 387,42	1 479 789,48		25,00	

**Раздел 2**

Сведения о местоположении границ объекта					
1	2	3	4	5	6
608	546 827,24	1 479 780,58	Картометрический метод	25,00	—
609	546 834,60	1 479 297,28		25,00	
610	546 841,28	1 479 176,81		25,00	
611	546 858,16	1 478 873,00		25,00	
612	547 270,56	1 478 899,59		25,00	
605	547 669,75	1 478 914,42		25,00	
Терзона БО(24)					
613	556 504,21	1 461 403,22	Картометрический метод	25,00	—
811	556 562,42	1 461 380,56		25,00	
810	556 683,19	1 461 342,21		25,00	
809	556 795,78	1 461 337,10		25,00	
808	556 672,12	1 461 167,55		25,00	
807	556 608,04	1 461 000,46		25,00	
806	556 480,87	1 460 765,93		25,00	
805	556 357,30	1 460 447,58		25,00	
804	556 343,85	1 460 226,04		25,00	
803	556 306,21	1 460 034,45		25,00	
802	556 287,98	1 459 822,84		25,00	
801	556 236,18	1 459 670,90		25,00	
800	556 249,31	1 459 567,20		25,00	
799	556 179,75	1 459 384,44		25,00	
798	556 234,83	1 459 281,62		25,00	
797	556 261,85	1 459 213,66		25,00	
796	556 313,08	1 459 101,62		25,00	
795	556 490,71	1 458 932,61		25,00	
794	556 520,24	1 458 801,78		25,00	
793	556 581,19	1 458 729,14		25,00	
792	556 623,28	1 458 585,56		25,00	
791	556 635,92	1 458 452,31		25,00	
790	556 577,36	1 458 187,13		25,00	
789	556 704,43	1 458 111,20		25,00	
788	556 926,99	1 458 142,17		25,00	
787	557 036,64	1 458 209,42		25,00	
786	557 269,47	1 458 264,87		25,00	
785	557 496,32	1 458 256,34		25,00	
784	557 669,38	1 458 278,24		25,00	
783	557 798,13	1 458 305,77		25,00	
782	557 836,80	1 458 255,88		25,00	
781	557 815,63	1 458 167,52		25,00	
780	557 705,50	1 458 070,69		25,00	
779	557 623,94	1 457 909,37		25,00	
778	557 666,99	1 457 824,92		25,00	
777	557 639,61	1 457 657,80		25,00	
776	557 682,50	1 457 563,49		25,00	
775	557 658,62	1 457 307,63		25,00	
774	557 488,34	1 457 152,63		25,00	
773	557 344,63	1 457 115,49		25,00	
772	557 197,83	1 457 191,73		25,00	
771	557 108,63	1 457 168,50		25,00	
770	557 045,85	1 457 253,27		25,00	
769	556 976,54	1 457 239,58		25,00	
768	556 912,81	1 457 265,23		25,00	
767	556 781,76	1 457 400,37		25,00	
766	556 649,59	1 457 466,52		25,00	
765	556 599,38	1 457 413,11		25,00	

**Раздел 2**

<b>Сведения о местоположении границ объекта</b>					
<b>1</b>	<b>2</b>	<b>3</b>	<b>4</b>	<b>5</b>	<b>6</b>
764	556 786,86	1 457 104,60	Картометрический метод	25,00	—
763	556 912,62	1 456 970,08		25,00	
762	556 935,16	1 456 816,46		25,00	
761	557 035,18	1 456 593,10		25,00	
760	556 979,96	1 456 643,86		25,00	
759	557 083,12	1 456 458,22		25,00	
758	557 129,78	1 456 324,76		25,00	
757	557 107,98	1 456 212,50		25,00	
756	557 007,30	1 456 090,90		25,00	
755	556 880,88	1 455 900,74		25,00	
754	556 849,28	1 455 778,04		25,00	
753	556 789,52	1 455 587,24		25,00	
752	556 685,80	1 455 497,64		25,00	
751	556 528,32	1 455 458,80		25,00	
750	556 291,38	1 455 536,58		25,00	
749	556 376,76	1 455 658,80		25,00	
748	556 137,56	1 455 630,82		25,00	
747	555 985,20	1 455 583,64		25,00	
746	555 782,10	1 455 449,02		25,00	
745	555 713,52	1 455 489,20		25,00	
744	555 432,16	1 455 401,38		25,00	
743	555 320,04	1 455 469,02		25,00	
742	555 244,10	1 455 563,20		25,00	
741	555 028,46	1 455 632,76		25,00	
740	554 695,06	1 455 645,74		25,00	
739	554 420,14	1 455 660,54		25,00	
738	553 816,46	1 455 627,40		25,00	
737	553 648,60	1 455 860,10		25,00	
736	553 625,40	1 456 077,66		25,00	
735	553 517,10	1 456 129,96		25,00	
734	553 560,20	1 456 182,30		25,00	
733	553 540,32	1 456 267,34		25,00	
732	553 444,14	1 456 205,24		25,00	
731	553 284,16	1 456 122,92		25,00	
730	553 228,26	1 456 234,72		25,00	
729	553 176,36	1 456 301,74		25,00	
728	553 139,86	1 456 379,40		25,00	
727	552 991,26	1 456 349,90		25,00	
726	552 735,76	1 456 247,86		25,00	
725	552 386,30	1 456 232,00		25,00	
724	552 207,06	1 456 277,12		25,00	
723	552 068,50	1 456 345,16		25,00	
722	551 745,78	1 456 347,44		25,00	
721	551 532,02	1 456 425,20		25,00	
720	551 407,76	1 456 607,22		25,00	
719	551 301,80	1 456 598,24		25,00	
718	551 176,96	1 456 523,02		25,00	
717	551 116,28	1 456 534,54		25,00	
716	551 014,06	1 456 464,88		25,00	
715	550 937,80	1 456 317,72		25,00	
714	550 947,24	1 456 243,40		25,00	
713	550 790,94	1 456 187,20		25,00	
712	550 729,84	1 456 169,60		25,00	
711	550 613,26	1 456 158,16		25,00	
710	550 508,36	1 456 220,68		25,00	

**Раздел 2**

<b>Сведения о местоположении границ объекта</b>					
<b>1</b>	<b>2</b>	<b>3</b>	<b>4</b>	<b>5</b>	<b>6</b>
709	550 428,68	1 456 240,74	Картометрический метод	25,00	—
708	550 345,68	1 456 310,56		25,00	
707	550 280,12	1 456 348,66		25,00	
706	550 230,38	1 456 383,86		25,00	
705	550 146,18	1 456 456,96		25,00	
704	550 088,56	1 456 452,24		25,00	
703	550 102,28	1 456 351,68		25,00	
702	550 132,60	1 456 255,86		25,00	
701	550 151,10	1 456 212,90		25,00	
700	550 217,06	1 456 201,30		25,00	
699	550 286,36	1 456 200,48		25,00	
698	550 301,10	1 456 200,30		25,00	
697	550 374,36	1 456 146,20		25,00	
696	550 468,46	1 456 070,60		25,00	
695	550 551,68	1 455 973,98		25,00	
694	550 518,50	1 455 879,12		25,00	
693	550 432,59	1 455 795,66		25,00	
692	550 343,51	1 455 812,62		25,00	
691	550 065,00	1 455 763,90		25,00	
690	549 860,31	1 455 740,84		25,00	
689	549 776,89	1 455 781,55		25,00	
688	549 691,99	1 455 806,99		25,00	
687	549 576,88	1 455 893,50		25,00	
686	549 492,25	1 455 894,80		25,00	
685	549 371,59	1 455 922,83		25,00	
684	549 284,74	1 455 953,30		25,00	
683	549 228,85	1 455 973,00		25,00	
682	549 068,24	1 455 983,09		25,00	
681	548 996,91	1 455 989,48		25,00	
680	548 855,61	1 455 917,47		25,00	
679	548 729,37	1 455 832,29		25,00	
678	548 655,15	1 455 822,83		25,00	
677	548 581,09	1 455 823,96		25,00	
676	548 465,66	1 455 889,30		25,00	
675	548 395,73	1 455 948,34		25,00	
674	548 333,37	1 456 023,46		25,00	
673	548 281,54	1 456 095,78		25,00	
672	548 122,87	1 456 100,85		25,00	
671	548 056,22	1 456 107,46		25,00	
670	548 007,34	1 456 158,24		25,00	
669	547 976,50	1 456 219,64		25,00	
668	547 956,17	1 456 275,57		25,00	
667	547 901,12	1 456 308,20		25,00	
666	547 805,31	1 456 312,62		25,00	
665	547 699,83	1 456 335,42		25,00	
664	547 615,50	1 456 357,89		25,00	
663	547 446,07	1 456 349,89		25,00	
662	547 421,82	1 456 455,91		25,00	
661	547 407,08	1 456 572,99		25,00	
660	547 375,85	1 456 662,03		25,00	
659	547 305,12	1 456 758,69		25,00	
658	547 231,18	1 456 840,57		25,00	
657	547 155,61	1 456 875,85		25,00	
656	547 137,66	1 456 913,21		25,00	
655	547 085,63	1 456 972,28		25,00	

**Раздел 2**

Сведения о местоположении границ объекта					
1	2	3	4	5	6
654	547 070,86	1 456 979,71	Картометрический метод	25,00	—
653	546 996,53	1 457 029,27		25,00	
652	546 936,06	1 457 054,03		25,00	
651	546 853,48	1 457 058,24		25,00	
650	546 769,48	1 457 101,90		25,00	
649	546 718,01	1 457 198,06		25,00	
648	546 700,56	1 457 232,28		25,00	
647	546 690,41	1 457 252,17		25,00	
646	546 674,93	1 457 283,18		25,00	
645	546 604,74	1 457 366,38		25,00	
644	546 513,70	1 457 400,15		25,00	
643	546 508,16	1 457 404,49		25,00	
642	546 529,06	1 457 537,06		25,00	
641	546 567,99	1 457 703,33		25,00	
640	547 148,77	1 457 972,59		25,00	
639	547 834,98	1 457 686,62		25,00	
638	549 471,52	1 458 183,75		25,00	
637	549 678,77	1 458 908,71		25,00	
636	548 764,24	1 458 965,07		25,00	
635	548 747,92	1 460 348,02		25,00	
634	549 846,80	1 460 396,95		25,00	
633	549 949,87	1 460 403,83		25,00	
632	550 010,71	1 460 402,89		25,00	
631	550 129,25	1 460 369,30		25,00	
630	550 194,63	1 460 317,97		25,00	
629	550 257,48	1 460 240,74		25,00	
628	550 324,80	1 460 139,02		25,00	
627	550 363,10	1 460 084,94		25,00	
626	550 817,08	1 460 575,05		25,00	
625	551 886,67	1 460 930,15		25,00	
624	555 337,16	1 460 499,25		25,00	
623	555 370,44	1 460 498,82		25,00	
622	555 411,78	1 460 535,20		25,00	
621	555 426,61	1 460 587,14		25,00	
620	555 757,30	1 460 762,20		25,00	
619	555 810,92	1 460 836,20		25,00	
618	556 166,35	1 461 164,33		25,00	
617	556 258,17	1 461 226,86		25,00	
616	556 336,24	1 461 261,94		25,00	
615	556 370,63	1 461 330,62		25,00	
614	556 450,91	1 461 377,54		25,00	
613	556 504,21	1 461 403,22		25,00	
Вырез 1 из 1					
812	550 127,03	1 457 722,87	Картометрический метод	25,00	—
813	550 043,04	1 457 601,65		25,00	
814	550 031,53	1 457 569,42		25,00	
815	550 299,13	1 457 347,65		25,00	
816	550 533,55	1 457 153,41		25,00	
817	550 720,19	1 457 041,02		25,00	
818	550 732,68	1 457 034,58		25,00	
819	550 795,00	1 457 020,00		25,00	
820	551 101,42	1 457 052,54		25,00	
821	551 127,54	1 457 055,26		25,00	
822	551 213,14	1 457 211,30		25,00	
823	551 212,84	1 457 213,66		25,00	

**Раздел 2**

<b>Сведения о местоположении границ объекта</b>					
<b>1</b>	<b>2</b>	<b>3</b>	<b>4</b>	<b>5</b>	<b>6</b>
824	551 212,41	1 457 217,04	Картометрический метод	25,00	—
825	551 209,09	1 457 244,73		25,00	
826	551 207,56	1 457 244,53		25,00	
827	551 207,08	1 457 248,88		25,00	
828	551 176,43	1 457 246,30		25,00	
829	551 176,55	1 457 245,48		25,00	
830	551 175,93	1 457 245,39		25,00	
831	551 181,47	1 457 213,01		25,00	
832	551 184,27	1 457 213,55		25,00	
833	551 185,06	1 457 209,54		25,00	
834	551 182,35	1 457 208,98		25,00	
835	551 188,96	1 457 182,10		25,00	
836	551 183,57	1 457 169,34		25,00	
837	551 180,01	1 457 170,51		25,00	
838	551 179,26	1 457 168,44		25,00	
839	551 182,78	1 457 166,87		25,00	
840	551 154,18	1 457 130,90		25,00	
841	551 134,05	1 457 128,69		25,00	
842	551 130,07	1 457 129,62		25,00	
843	551 130,35	1 457 131,08		25,00	
844	551 134,36	1 457 130,15		25,00	
845	551 134,29	1 457 129,78		25,00	
846	551 153,82	1 457 131,58		25,00	
847	551 181,68	1 457 166,61		25,00	
848	551 178,37	1 457 168,02		25,00	
849	551 179,58	1 457 171,38		25,00	
850	551 183,18	1 457 170,24		25,00	
851	551 188,21	1 457 182,15		25,00	
852	551 181,51	1 457 209,53		25,00	
853	551 184,25	1 457 210,10		25,00	
854	551 183,71	1 457 212,73		25,00	
855	551 180,92	1 457 212,18		25,00	
856	551 175,22	1 457 245,30		25,00	
857	551 173,66	1 457 245,08		25,00	
858	551 173,24	1 457 248,14		25,00	
859	551 176,12	1 457 248,55		25,00	
860	551 176,23	1 457 247,72		25,00	
861	551 206,93	1 457 250,31		25,00	
862	551 204,77	1 457 270,81		25,00	
863	551 190,81	1 457 268,06		25,00	
864	551 190,87	1 457 267,77		25,00	
865	551 176,42	1 457 264,17		25,00	
866	551 173,20	1 457 267,98		25,00	
867	551 174,52	1 457 268,91		25,00	
868	551 176,89	1 457 266,18		25,00	
869	551 190,61	1 457 269,06		25,00	
870	551 204,61	1 457 271,79		25,00	
871	551 203,78	1 457 280,16		25,00	
872	551 205,85	1 457 280,35		25,00	
873	551 206,17	1 457 277,10		25,00	
874	551 223,65	1 457 279,13		25,00	
875	551 158,52	1 457 395,60		25,00	
876	551 150,61	1 457 489,24		25,00	
877	551 129,67	1 457 487,37		25,00	
878	551 127,61	1 457 509,06		25,00	

**Раздел 2**

Сведения о местоположении границ объекта					
1	2	3	4	5	6
879	551 068,61	1 457 505,03	Картометрический метод	25,00	—
880	550 928,52	1 457 457,90		25,00	
881	550 874,82	1 457 452,04		25,00	
882	550 845,68	1 457 448,03		25,00	
883	550 819,00	1 457 325,00		25,00	
884	550 875,67	1 457 247,28		25,00	
885	550 841,12	1 457 271,22		25,00	
886	550 808,44	1 457 210,49		25,00	
887	550 780,61	1 457 232,47		25,00	
888	550 749,61	1 457 248,87		25,00	
889	550 752,83	1 457 254,20		25,00	
890	550 747,82	1 457 257,30		25,00	
891	550 746,57	1 457 255,28		25,00	
892	550 742,40	1 457 257,80		25,00	
893	550 740,32	1 457 254,62		25,00	
894	550 638,01	1 457 310,02		25,00	
895	550 632,77	1 457 327,14		25,00	
896	550 606,09	1 457 320,37		25,00	
897	550 411,00	1 457 438,00		25,00	
898	550 356,65	1 457 547,87		25,00	
899	550 274,00	1 457 634,00		25,00	
900	550 207,44	1 457 680,14		25,00	
901	550 201,68	1 457 661,44		25,00	
902	550 208,41	1 457 658,70		25,00	
903	550 196,93	1 457 626,80	25,00		
904	550 160,36	1 457 643,20	25,00		
905	550 180,18	1 457 690,45	25,00		
812	550 127,03	1 457 722,87	25,00		
Терзона БО(25)					
812	550 127,03	1 457 722,87	Картометрический метод	25,00	—
813	550 043,04	1 457 601,65		25,00	
814	550 031,53	1 457 569,42		25,00	
815	550 299,13	1 457 347,65		25,00	
816	550 533,55	1 457 153,41		25,00	
817	550 720,19	1 457 041,02		25,00	
818	550 732,68	1 457 034,58		25,00	
819	550 795,00	1 457 020,00		25,00	
820	551 101,42	1 457 052,54		25,00	
821	551 127,54	1 457 055,26		25,00	
822	551 213,14	1 457 211,30		25,00	
823	551 212,84	1 457 213,66		25,00	
824	551 212,41	1 457 217,04		25,00	
825	551 209,09	1 457 244,73		25,00	
826	551 207,56	1 457 244,53		25,00	
827	551 207,08	1 457 248,88		25,00	
828	551 176,43	1 457 246,30		25,00	
829	551 176,55	1 457 245,48		25,00	
830	551 175,93	1 457 245,39		25,00	
831	551 181,47	1 457 213,01		25,00	
832	551 184,27	1 457 213,55		25,00	
833	551 185,06	1 457 209,54		25,00	
834	551 182,35	1 457 208,98		25,00	
835	551 188,96	1 457 182,10		25,00	
836	551 183,57	1 457 169,34		25,00	
837	551 180,01	1 457 170,51		25,00	

**Раздел 2**

<b>Сведения о местоположении границ объекта</b>					
<b>1</b>	<b>2</b>	<b>3</b>	<b>4</b>	<b>5</b>	<b>6</b>
838	551 179,26	1 457 168,44	Картометрический метод	25,00	—
839	551 182,78	1 457 166,87		25,00	
840	551 154,18	1 457 130,90		25,00	
841	551 134,05	1 457 128,69		25,00	
842	551 130,07	1 457 129,62		25,00	
843	551 130,35	1 457 131,08		25,00	
844	551 134,36	1 457 130,15		25,00	
845	551 134,29	1 457 129,78		25,00	
846	551 153,82	1 457 131,58		25,00	
847	551 181,68	1 457 166,61		25,00	
848	551 178,37	1 457 168,02		25,00	
849	551 179,58	1 457 171,38		25,00	
850	551 183,18	1 457 170,24		25,00	
851	551 188,21	1 457 182,15		25,00	
852	551 181,51	1 457 209,53		25,00	
853	551 184,25	1 457 210,10		25,00	
854	551 183,71	1 457 212,73		25,00	
855	551 180,92	1 457 212,18		25,00	
856	551 175,22	1 457 245,30		25,00	
857	551 173,66	1 457 245,08		25,00	
858	551 173,24	1 457 248,14		25,00	
859	551 176,12	1 457 248,55		25,00	
860	551 176,23	1 457 247,72		25,00	
861	551 206,93	1 457 250,31		25,00	
862	551 204,77	1 457 270,81		25,00	
863	551 190,81	1 457 268,06		25,00	
864	551 190,87	1 457 267,77		25,00	
865	551 176,42	1 457 264,17		25,00	
866	551 173,20	1 457 267,98		25,00	
867	551 174,52	1 457 268,91		25,00	
868	551 176,89	1 457 266,18		25,00	
869	551 190,61	1 457 269,06		25,00	
870	551 204,61	1 457 271,79		25,00	
871	551 203,78	1 457 280,16		25,00	
872	551 205,85	1 457 280,35		25,00	
873	551 206,17	1 457 277,10		25,00	
874	551 223,65	1 457 279,13		25,00	
875	551 158,52	1 457 395,60		25,00	
876	551 150,61	1 457 489,24		25,00	
877	551 129,67	1 457 487,37		25,00	
878	551 127,61	1 457 509,06		25,00	
879	551 068,61	1 457 505,03		25,00	
880	550 928,52	1 457 457,90		25,00	
881	550 874,82	1 457 452,04		25,00	
882	550 845,68	1 457 448,03		25,00	
883	550 819,00	1 457 325,00		25,00	
884	550 875,67	1 457 247,28		25,00	
885	550 841,12	1 457 271,22		25,00	
886	550 808,44	1 457 210,49		25,00	
887	550 780,61	1 457 232,47		25,00	
888	550 749,61	1 457 248,87		25,00	
889	550 752,83	1 457 254,20		25,00	
890	550 747,82	1 457 257,30		25,00	
891	550 746,57	1 457 255,28		25,00	
892	550 742,40	1 457 257,80		25,00	



**Раздел 2**

Сведения о местоположении границ объекта					
1	2	3	4	5	6
893	550 740,32	1 457 254,62	Картометрический метод	25,00	—
894	550 638,01	1 457 310,02		25,00	
895	550 632,77	1 457 327,14		25,00	
896	550 606,09	1 457 320,37		25,00	
897	550 411,00	1 457 438,00		25,00	
898	550 356,65	1 457 547,87		25,00	
899	550 274,00	1 457 634,00		25,00	
900	550 207,44	1 457 680,14		25,00	
901	550 201,68	1 457 661,44		25,00	
902	550 208,41	1 457 658,70		25,00	
903	550 196,93	1 457 626,80		25,00	
904	550 160,36	1 457 643,20		25,00	
905	550 180,18	1 457 690,45		25,00	
812	550 127,03	1 457 722,87	25,00		
Терзона БО(26)					
906	564 580,75	1 475 543,36	Картометрический метод	25,00	—
907	564 342,30	1 476 861,24		25,00	
908	563 196,17	1 477 207,94		25,00	
909	562 162,52	1 477 224,31		25,00	
910	559 554,65	1 476 214,17		25,00	
911	559 255,77	1 476 103,44		25,00	
912	558 508,46	1 475 775,26		25,00	
913	558 342,14	1 475 269,26		25,00	
914	557 426,72	1 474 645,86		25,00	
915	557 786,04	1 474 114,85		25,00	
916	558 676,41	1 474 738,63		25,00	
917	559 096,18	1 474 064,90		25,00	
918	559 432,04	1 474 240,31		25,00	
919	559 797,83	1 474 431,36		25,00	
920	561 074,00	1 475 176,56		25,00	
921	561 536,35	1 474 676,43		25,00	
922	563 133,11	1 474 604,19		25,00	
906	564 580,75	1 475 543,36	25,00		
Терзона БО(27)					
923	550 541,85	1 478 957,59	Картометрический метод	25,00	—
924	550 567,53	1 478 962,13		25,00	
925	550 461,54	1 479 066,96		25,00	
926	550 445,47	1 479 086,62		25,00	
927	550 424,38	1 479 109,30		25,00	
928	550 408,31	1 479 127,96		25,00	
929	550 397,76	1 479 141,57		25,00	
930	550 385,72	1 479 160,20		25,00	
931	550 365,70	1 479 214,60		25,00	
932	550 355,20	1 479 247,83		25,00	
933	550 352,75	1 479 284,07		25,00	
934	550 351,32	1 479 327,85		25,00	
935	550 359,68	1 479 490,40		25,00	
936	550 337,12	1 479 531,70		25,00	
937	550 274,88	1 479 619,89		25,00	
938	550 262,83	1 479 633,00		25,00	
939	550 228,19	1 479 676,84		25,00	
940	550 201,60	1 479 721,18		25,00	
941	550 174,06	1 479 795,72		25,00	
942	550 127,59	1 479 970,43		25,00	
943	550 081,82	1 480 106,43		25,00	

**Раздел 2**

<b>Сведения о местоположении границ объекта</b>					
<b>1</b>	<b>2</b>	<b>3</b>	<b>4</b>	<b>5</b>	<b>6</b>
944	550 043,65	1 480 228,74	Картометрический метод	25,00	—
945	550 021,94	1 480 320,86		25,00	
946	550 005,54	1 480 386,14		25,00	
947	550 000,20	1 480 399,36		25,00	
948	549 970,96	1 480 438,64		25,00	
949	549 915,32	1 480 495,74		25,00	
950	549 874,97	1 480 558,16		25,00	
951	549 847,84	1 480 618,09		25,00	
952	549 819,74	1 480 697,26		25,00	
953	549 785,13	1 480 739,92		25,00	
954	549 745,41	1 480 801,81		25,00	
955	549 695,43	1 480 886,38		25,00	
956	549 673,88	1 480 927,29		25,00	
957	549 661,21	1 480 946,55		25,00	
958	549 640,33	1 480 984,70		25,00	
959	549 613,25	1 481 009,14		25,00	
960	549 525,58	1 481 075,78		25,00	
961	549 443,20	1 481 154,87		25,00	
962	549 373,99	1 481 236,93		25,00	
963	549 272,52	1 481 341,77		25,00	
964	549 225,43	1 481 419,61		25,00	
965	549 201,60	1 481 462,11		25,00	
966	549 128,62	1 481 454,47		25,00	
967	548 974,92	1 481 442,38		25,00	
968	548 043,88	1 481 380,36		25,00	
969	547 893,97	1 481 366,34		25,00	
970	547 616,72	1 481 356,83		25,00	
971	547 568,42	1 481 353,78		25,00	
972	547 453,93	1 481 008,56		25,00	
973	547 418,28	1 480 904,36		25,00	
974	547 461,28	1 480 755,00		25,00	
975	547 505,53	1 480 608,77		25,00	
976	547 517,39	1 480 576,76		25,00	
977	547 556,65	1 480 444,35		25,00	
978	547 668,39	1 480 105,35		25,00	
979	547 685,25	1 480 060,33		25,00	
980	547 782,63	1 479 778,54		25,00	
981	547 831,60	1 479 642,95		25,00	
982	547 878,69	1 479 493,39		25,00	
983	547 927,37	1 479 330,41		25,00	
984	547 941,59	1 479 285,26		25,00	
985	548 059,17	1 478 911,93		25,00	
986	548 153,76	1 478 611,60		25,00	
987	548 292,96	1 478 141,12		25,00	
988	548 362,98	1 477 945,48		25,00	
989	548 462,22	1 477 686,23		25,00	
990	548 482,31	1 477 624,61		25,00	
991	548 589,11	1 477 607,65		25,00	
992	548 652,14	1 477 587,49		25,00	
993	548 697,21	1 477 571,95		25,00	
994	548 713,90	1 477 565,24		25,00	
995	548 730,59	1 477 554,35		25,00	
996	548 739,32	1 477 537,63		25,00	
997	548 740,07	1 477 487,09		25,00	
998	548 737,98	1 477 442,69		25,00	

**Раздел 2**

<b>Сведения о местоположении границ объекта</b>					
<b>1</b>	<b>2</b>	<b>3</b>	<b>4</b>	<b>5</b>	<b>6</b>
999	548 739,09	1 477 417,84	Картометрический метод	25,00	—
1000	548 743,33	1 477 399,58		25,00	
1001	548 757,64	1 477 368,49		25,00	
1002	548 766,55	1 477 358,38		25,00	
1003	548 778,96	1 477 349,04		25,00	
1004	548 795,65	1 477 341,63		25,00	
1005	548 831,36	1 477 341,56		25,00	
1006	549 026,82	1 477 418,45		25,00	
1007	549 044,30	1 477 421,53		25,00	
1008	549 068,77	1 477 423,42		25,00	
1009	549 135,48	1 477 418,48		25,00	
1010	549 163,05	1 477 409,55		25,00	
1011	549 202,30	1 477 399,65		25,00	
1012	549 329,81	1 477 336,30		25,00	
1013	549 344,76	1 477 331,60		25,00	
1014	549 362,99	1 477 327,82		25,00	
1015	549 381,69	1 477 330,11		25,00	
1016	549 405,08	1 477 337,56		25,00	
1017	549 429,88	1 477 347,32		25,00	
1018	549 443,44	1 477 351,04		25,00	
1019	549 456,06	1 477 351,02		25,00	
1020	549 480,83	1 477 345,83		25,00	
1021	549 571,67	1 477 283,86		25,00	
1022	549 608,93	1 477 266,67		25,00	
1023	549 638,98	1 477 264,71		25,00	
1024	549 662,19	1 477 264,67		25,00	
1025	549 683,50	1 477 265,77		25,00	
1026	549 709,39	1 477 274,47		25,00	
1027	549 872,70	1 477 322,47		25,00	
1028	549 914,20	1 477 340,66		25,00	
1029	549 935,16	1 477 353,56		25,00	
1030	550 001,28	1 477 409,18		25,00	
1031	550 050,74	1 477 469,74		25,00	
1032	550 079,53	1 477 511,74		25,00	
1033	550 094,59	1 477 560,64		25,00	
1034	550 095,83	1 477 578,84		25,00	
1035	550 095,87	1 477 600,27		25,00	
1036	550 090,65	1 477 617,67		25,00	
1037	550 083,00	1 477 633,45		25,00	
1038	550 071,30	1 477 648,44		25,00	
1039	550 055,55	1 477 661,41		25,00	
1040	550 037,38	1 477 669,94		25,00	
1041	550 014,74	1 477 677,66		25,00	
1042	549 980,38	1 477 684,19		25,00	
1043	549 953,71	1 477 690,32		25,00	
1044	549 935,52	1 477 698,03		25,00	
1045	549 919,77	1 477 708,58		25,00	
1046	549 907,68	1 477 726,80		25,00	
1047	549 897,20	1 477 748,25		25,00	
1048	549 894,01	1 477 769,69		25,00	
1049	549 894,05	1 477 792,33		25,00	
1050	549 912,32	1 477 832,73		25,00	
1051	549 922,88	1 477 853,34		25,00	
1052	549 954,11	1 477 901,40		25,00	
1053	549 971,58	1 477 946,26		25,00	

**Раздел 2**

Сведения о местоположении границ объекта					
1	2	3	4	5	6
1054	549 973,63	1 477 961,21	Картометрический метод	25,00	—
1055	549 973,66	1 477 976,17		25,00	
1056	549 968,43	1 477 993,17		25,00	
1057	549 961,98	1 478 004,10		25,00	
1058	549 936,72	1 478 052,48		25,00	
1059	549 928,83	1 478 080,54		25,00	
1060	549 934,29	1 478 163,10		25,00	
1061	549 958,44	1 478 338,23		25,00	
1062	549 972,77	1 478 363,08		25,00	
1063	550 035,88	1 478 427,53		25,00	
1064	550 125,55	1 478 550,67		25,00	
1065	550 184,47	1 478 640,01		25,00	
1066	550 253,51	1 478 663,64		25,00	
1067	550 280,92	1 478 665,27		25,00	
1068	550 292,67	1 478 665,24		25,00	
1069	550 303,01	1 478 662,14		25,00	
1070	550 310,54	1 478 651,78		25,00	
1071	550 313,31	1 478 641,43		25,00	
1072	550 313,28	1 478 623,53		25,00	
1073	550 318,58	1 478 617,08		25,00	
1074	550 325,85	1 478 614,00		25,00	
1075	550 333,39	1 478 613,14		25,00	
1076	550 345,15	1 478 617,03		25,00	
1077	550 365,89	1 478 642,73		25,00	
1078	550 390,60	1 478 693,02		25,00	
1079	550 393,43	1 478 711,47		25,00	
1080	550 397,10	1 478 722,65		25,00	
1081	550 410,54	1 478 736,06		25,00	
1082	550 442,47	1 478 758,92		25,00	
1083	550 472,17	1 478 789,08		25,00	
1084	550 481,71	1 478 803,04		25,00	
1085	550 487,62	1 478 825,96		25,00	
1086	550 488,53	1 478 857,84	25,00		
1087	550 491,39	1 478 896,43	25,00		
1088	550 494,50	1 478 911,25	25,00		
1089	550 502,63	1 478 922,98	25,00		
1090	550 512,44	1 478 931,08	25,00		
1091	550 526,45	1 478 944,47	25,00		
923	550 541,85	1 478 957,59	25,00		
Терзона БО(28)					
1092	562 253,09	1 452 396,54	Картометрический метод	25,00	—
1093	561 303,64	1 452 358,62		25,00	
1094	561 255,18	1 452 936,74		25,00	
1095	561 229,98	1 452 946,17		25,00	
1096	561 187,24	1 452 962,79		25,00	
1097	561 167,69	1 452 970,55		25,00	
1098	561 150,50	1 452 977,08		25,00	
1099	561 136,96	1 452 981,97		25,00	
1100	561 119,94	1 452 988,59		25,00	
1101	561 104,82	1 452 994,27		25,00	
1102	561 084,73	1 453 002,25		25,00	
1103	561 054,32	1 453 013,55		25,00	
1104	561 025,15	1 453 025,06		25,00	
1105	560 962,43	1 453 048,45		25,00	
1106	560 936,61	1 453 057,70		25,00	

**Раздел 2**

Сведения о местоположении границ объекта					
1	2	3	4	5	6
1107	560 883,10	1 453 077,86	Картометрический метод	25,00	—
1108	560 837,17	1 453 094,20		25,00	
1109	560 843,72	1 452 213,43		25,00	
1110	560 649,34	1 452 207,83		25,00	
1111	560 632,38	1 452 157,17		25,00	
1112	560 480,54	1 452 051,87		25,00	
1113	560 209,82	1 451 738,54		25,00	
1114	560 022,67	1 451 461,73		25,00	
1115	560 010,24	1 451 318,49		25,00	
1116	560 050,93	1 451 123,18		25,00	
1117	560 176,59	1 451 034,58		25,00	
1118	560 487,14	1 450 955,07		25,00	
1119	560 893,68	1 450 899,17		25,00	
1120	561 380,66	1 450 864,16		25,00	
1121	561 427,52	1 450 843,94		25,00	
1122	561 727,05	1 450 857,11		25,00	
1123	561 930,82	1 450 859,44		25,00	
1124	562 073,31	1 450 821,56		25,00	
1125	562 142,62	1 450 785,13		25,00	
1126	562 207,15	1 450 669,17		25,00	
1127	562 222,92	1 451 254,72	25,00		
1092	562 253,09	1 452 396,54	25,00		
Терзона БО(29)					
1128	566 269,05	1 451 310,63	Картометрический метод	25,00	—
1129	566 311,69	1 452 960,73		25,00	
1130	566 295,78	1 452 957,29		25,00	
1131	566 151,67	1 452 926,11		25,00	
1132	565 970,39	1 452 891,82		25,00	
1133	565 826,49	1 452 867,56		25,00	
1134	565 783,81	1 452 857,63		25,00	
1135	565 268,33	1 452 879,36		25,00	
1136	564 976,45	1 452 891,66		25,00	
1137	564 972,28	1 451 320,57		25,00	
1128	566 269,05	1 451 310,63	25,00		
Терзона БО(30)					
1138	548 596,46	1 462 174,79	Картометрический метод	25,00	—
1139	547 616,33	1 462 149,93		25,00	
1140	547 594,95	1 461 054,04		25,00	
1141	547 610,34	1 461 053,65		25,00	
1142	548 579,29	1 461 028,86		25,00	
1138	548 596,46	1 462 174,79		25,00	
Терзона БО(31)					
1143	547 669,75	1 478 914,42	Картометрический метод	25,00	—
1144	547 575,31	1 479 207,19		25,00	
1145	547 387,42	1 479 789,48		25,00	
1146	546 827,24	1 479 780,58		25,00	
1147	546 834,60	1 479 297,28		25,00	
1148	546 841,28	1 479 176,81		25,00	
1149	546 858,16	1 478 873,00		25,00	
1150	547 270,56	1 478 899,59		25,00	
1143	547 669,75	1 478 914,42		25,00	
Терзона БО(32)					
1151	552 367,11	1 461 162,53	Картометрический метод	25,00	—
1152	552 103,90	1 461 994,60		25,00	
1153	551 432,58	1 461 771,30		25,00	

**Раздел 2**

Сведения о местоположении границ объекта					
1	2	3	4	5	6
1154	551 685,65	1 460 971,24	Картометрический метод	25,00	—
1151	552 367,11	1 461 162,53		25,00	
Терзона БО(33)					
1155	565 776,40	1 453 332,72	Картометрический метод	25,00	—
1156	565 754,08	1 453 424,20		25,00	
1157	565 703,66	1 453 492,32		25,00	
1158	565 664,56	1 453 524,60		25,00	
1159	565 625,44	1 453 556,90		25,00	
1160	565 554,74	1 453 593,66		25,00	
1161	565 411,42	1 453 662,38		25,00	
1162	565 264,90	1 453 692,02		25,00	
1163	565 090,92	1 453 715,26		25,00	
1164	564 906,94	1 453 724,28		25,00	
1165	564 887,86	1 453 192,00		25,00	
1166	565 772,56	1 453 147,36		25,00	
1155	565 776,40	1 453 332,72	25,00		
Терзона БО(34)					
1167	548 530,77	1 465 747,08	Картометрический метод	25,00	—
1168	548 585,94	1 465 974,32		25,00	
1169	548 473,67	1 466 090,28		25,00	
1170	548 153,93	1 466 089,94		25,00	
1171	547 615,94	1 465 885,34		25,00	
1172	547 603,89	1 465 702,91		25,00	
1173	547 599,81	1 465 631,18		25,00	
1174	547 597,53	1 465 591,64		25,00	
1175	547 791,23	1 465 565,57		25,00	
1176	548 220,65	1 465 638,21		25,00	
1167	548 530,77	1 465 747,08		25,00	
Терзона БО(35)					
1177	558 973,93	1 453 350,21	Картометрический метод	25,00	—
1178	558 745,91	1 453 376,64		25,00	
1179	558 736,14	1 453 479,45		25,00	
1180	558 512,99	1 453 454,47		25,00	
1181	558 434,52	1 453 546,97		25,00	
1182	558 302,91	1 453 531,94		25,00	
1183	558 370,88	1 453 143,03		25,00	
1184	558 935,99	1 453 122,66		25,00	
1177	558 973,93	1 453 350,21		25,00	
Терзона БО(36)					
1185	549 150,89	1 452 315,08	Картометрический метод	25,00	—
1186	549 106,41	1 452 558,92		25,00	
1187	549 120,09	1 452 559,49		25,00	
1188	549 119,67	1 452 568,56		25,00	
1189	549 122,82	1 452 569,03		25,00	
1190	549 122,04	1 452 575,36		25,00	
1191	549 113,47	1 452 573,98		25,00	
1192	549 102,27	1 452 629,68		25,00	
1193	549 096,62	1 452 637,94		25,00	
1194	549 095,60	1 452 640,29		25,00	
1195	549 093,14	1 452 640,81		25,00	
1196	549 063,13	1 452 639,04		25,00	
1197	549 028,91	1 452 632,12		25,00	
1198	549 019,08	1 452 630,20		25,00	
1199	549 011,59	1 452 629,33		25,00	
1200	548 788,69	1 452 574,20		25,00	

**Раздел 2**

Сведения о местоположении границ объекта					
1	2	3	4	5	6
1201	548 681,51	1 452 466,41	Картометрический метод	25,00	—
1202	548 545,57	1 452 329,63		25,00	
1203	548 616,64	1 452 205,75		25,00	
1204	548 686,44	1 452 206,34		25,00	
1205	548 826,13	1 452 290,08		25,00	
1206	548 872,35	1 452 286,83		25,00	
1207	548 877,12	1 452 261,97		25,00	
1208	548 931,86	1 452 289,55		25,00	
1209	549 042,76	1 452 302,10		25,00	
1185	549 150,89	1 452 315,08		25,00	
Терзона БО(37)					
1210	543 325,98	1 460 151,34	Картометрический метод	25,00	—
1211	543 405,90	1 460 211,96		25,00	
1212	543 352,34	1 460 381,80		25,00	
1213	542 974,12	1 460 348,72		25,00	
1214	542 964,00	1 460 078,58		25,00	
1215	543 096,82	1 459 929,94		25,00	
1216	543 352,10	1 460 027,02		25,00	
1210	543 325,98	1 460 151,34		25,00	
Терзона БО(38)					
1217	546 543,78	1 467 805,30	Картометрический метод	25,00	—
1218	546 483,36	1 467 948,90		25,00	
1219	546 504,18	1 468 170,98		25,00	
1220	546 345,50	1 468 242,10		25,00	
1221	546 156,46	1 468 205,34		25,00	
1222	546 197,30	1 467 913,78		25,00	
1223	546 290,92	1 467 706,86		25,00	
1217	546 543,78	1 467 805,30		25,00	
Терзона БО(39)					
1224	558 001,60	1 461 026,78	Картометрический метод	25,00	—
1225	558 194,62	1 461 161,46		25,00	
1226	558 281,65	1 461 303,13		25,00	
1227	558 168,11	1 461 511,53		25,00	
1228	557 899,94	1 461 319,76		25,00	
1229	557 925,58	1 461 261,09		25,00	
1230	557 753,86	1 461 131,36		25,00	
1231	557 790,34	1 461 088,40		25,00	
1232	557 913,69	1 461 176,52		25,00	
1233	557 986,41	1 461 074,70		25,00	
1224	558 001,60	1 461 026,78		25,00	
Терзона БО(40)					
1234	561 229,44	1 453 142,77	Картометрический метод	25,00	—
1235	561 220,46	1 453 275,92		25,00	
1236	560 848,86	1 453 197,50		25,00	
1237	560 848,12	1 453 185,84		25,00	
1238	560 843,36	1 453 111,10		25,00	
1239	560 889,37	1 453 094,74		25,00	
1240	560 942,89	1 453 074,57		25,00	
1241	560 968,66	1 453 065,34		25,00	
1242	561 031,68	1 453 041,83		25,00	
1243	561 060,84	1 453 030,33		25,00	
1244	561 091,28	1 453 019,01		25,00	
1245	561 111,38	1 453 011,03		25,00	
1246	561 126,42	1 453 005,39		25,00	
1247	561 143,43	1 452 998,77		25,00	

**Раздел 2**

Сведения о местоположении границ объекта					
1	2	3	4	5	6
1248	561 156,62	1 452 993,86	Картометрический метод	25,00	—
1249	561 174,22	1 452 986,92		25,00	
1250	561 193,71	1 452 979,58		25,00	
1251	561 236,45	1 452 962,97		25,00	
1234	561 229,44	1 453 142,77		25,00	
Терзона БО(41)					
1252	548 185,80	1 460 921,16	Картометрический метод	25,00	—
1253	547 950,48	1 460 930,77		25,00	
1254	547 945,55	1 460 633,70		25,00	
1255	548 182,23	1 460 626,85		25,00	
1252	548 185,80	1 460 921,16		25,00	
Терзона БО(42)					
1256	553 027,22	1 462 798,32	Картометрический метод	25,00	—
1257	552 867,36	1 462 852,14		25,00	
1258	552 850,34	1 462 608,98		25,00	
1259	553 026,94	1 462 564,26		25,00	
1256	553 027,22	1 462 798,32		25,00	
Терзона БО(43)					
1260	554 540,89	1 452 075,85	Картометрический метод	25,00	—
1261	554 506,18	1 452 119,24		25,00	
1262	554 458,72	1 452 326,88		25,00	
1263	554 428,38	1 452 539,82		25,00	
1264	554 444,92	1 452 641,11		25,00	
1265	554 320,86	1 452 649,46		25,00	
1266	554 305,70	1 452 661,00		25,00	
1267	554 283,14	1 452 701,28		25,00	
1268	554 214,38	1 452 685,96		25,00	
1269	554 204,50	1 452 554,26		25,00	
1270	554 095,56	1 452 436,08		25,00	
1271	554 010,28	1 452 436,59		25,00	
1272	554 017,63	1 452 012,30		25,00	
1273	554 045,78	1 452 032,58		25,00	
1274	554 134,72	1 452 094,36		25,00	
1275	554 288,08	1 452 100,12		25,00	
1276	554 380,90	1 452 086,44		25,00	
1277	554 439,34	1 452 062,40		25,00	
1260	554 540,89	1 452 075,85		25,00	
Терзона БО(44)					
1278	553 306,67	1 452 481,16	Картометрический метод	25,00	—
1279	553 256,76	1 452 552,95		25,00	
1280	553 212,38	1 452 553,65		25,00	
1281	553 210,96	1 452 604,71		25,00	
1282	553 131,41	1 452 625,93		25,00	
1283	553 119,82	1 452 595,04		25,00	
1284	553 057,09	1 452 595,48		25,00	
1285	552 921,11	1 452 539,96		25,00	
1286	552 928,96	1 452 451,57		25,00	
1287	553 023,11	1 452 370,20		25,00	
1288	553 189,53	1 452 369,82		25,00	
1289	553 283,72	1 452 432,70		25,00	
1278	553 306,67	1 452 481,16		25,00	
Терзона БО(45)					
1290	561 187,51	1 451 708,45	Картометрический метод	25,00	—
1291	561 096,57	1 451 718,66		25,00	
1292	560 748,00	1 451 757,79		25,00	



**Раздел 2**

Сведения о местоположении границ объекта					
1	2	3	4	5	6
1293	560 416,17	1 451 577,63	Картометрический метод	25,00	—
1294	560 401,63	1 451 334,16		25,00	
1295	561 135,71	1 451 302,71		25,00	
1296	561 186,22	1 451 300,55		25,00	
1290	561 187,51	1 451 708,45		25,00	
Терзона БО(46)					
1297	561 229,44	1 453 142,77	Картометрический метод	25,00	—
1298	561 220,46	1 453 275,92		25,00	
1299	560 848,86	1 453 197,50		25,00	
1300	560 848,12	1 453 185,84		25,00	
1301	560 843,36	1 453 111,10		25,00	
1302	560 889,37	1 453 094,74		25,00	
1303	560 942,89	1 453 074,57		25,00	
1304	560 968,66	1 453 065,34		25,00	
1305	561 031,68	1 453 041,83		25,00	
1306	561 060,84	1 453 030,33		25,00	
1307	561 091,28	1 453 019,01		25,00	
1308	561 111,38	1 453 011,03		25,00	
1309	561 126,42	1 453 005,39		25,00	
1310	561 143,43	1 452 998,77		25,00	
1311	561 156,62	1 452 993,86		25,00	
1312	561 174,22	1 452 986,92		25,00	
1313	561 193,71	1 452 979,58		25,00	
1314	561 236,45	1 452 962,97		25,00	
1297	561 229,44	1 453 142,77		25,00	
Терзона БО(47)					
1315	561 163,75	1 476 032,48	Картометрический метод	25,00	—
1316	561 154,87	1 476 050,72		25,00	
1317	561 133,49	1 476 041,18		25,00	
1318	561 141,85	1 476 022,15		25,00	
1315	561 163,75	1 476 032,48		25,00	
3. Сведения о характерных точках части (частей) границы объекта					
1	2	3	4	5	6
—	—	—	—	—	—

## Раздел 3

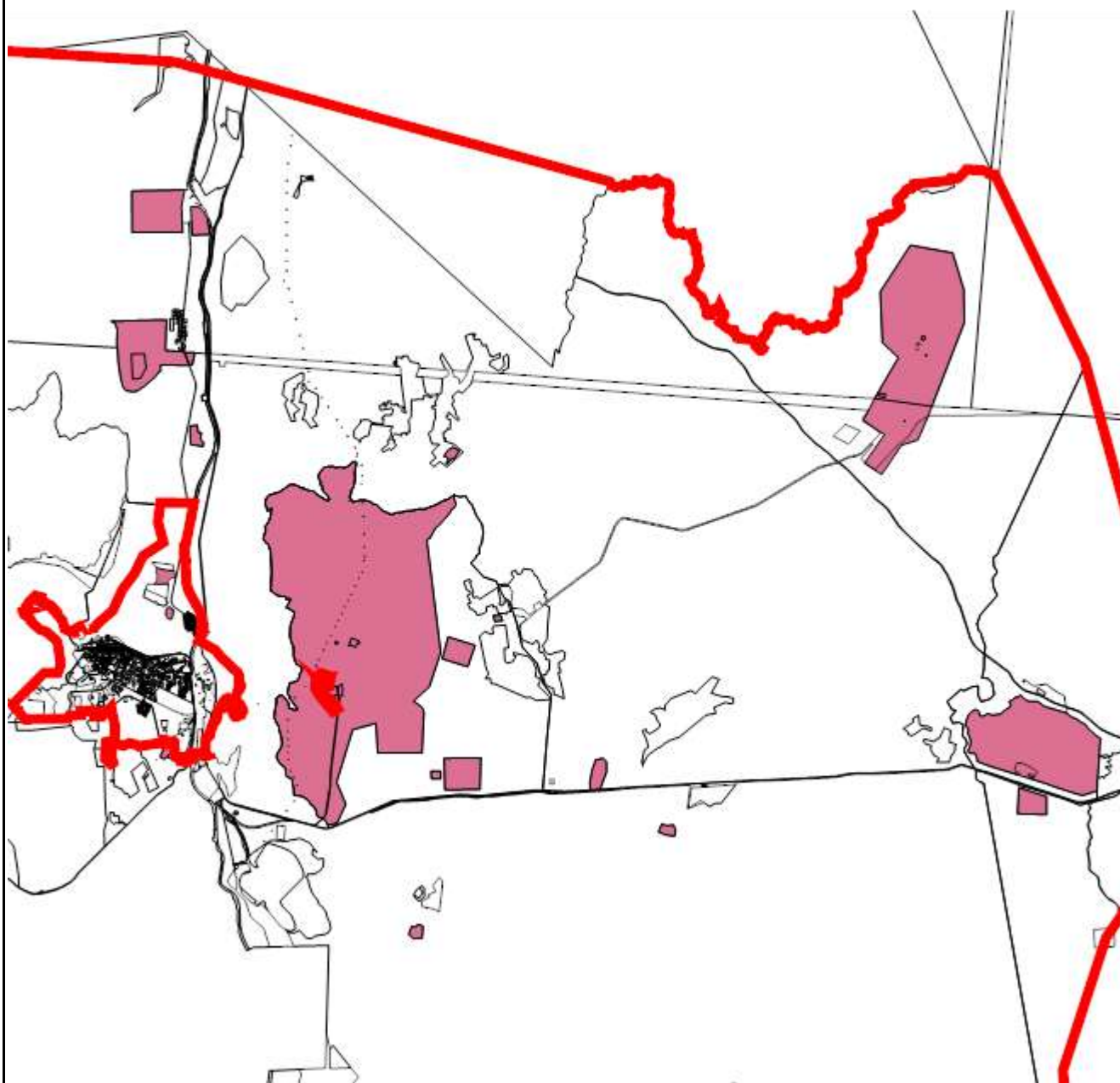
## Сведения о местоположении измененных (уточненных) границ объекта

## 1. Система координат МСК-51

## 2. Сведения о характерных точках границ объекта





Обозначение характерных точек границы	Существующие координаты, м		Измененные (уточненные) координаты, м		Метод определения координат характерной точки	Средняя квадратическа я погрешность положения характерной точки (Mt), м	Описание обозначения точки на местности (при наличии)
	X	Y	X	Y			
1	2	3	4	5	6	7	8
—	—	—	—	—	—	—	—
3. Сведения о характерных точках части (частей) границы объекта							
1	2	3	4	5	6	7	8
—	—	—	—	—	—	—	—

**Раздел 4**  
**План границ объекта**



**Масштаб 1:200 000**

**Используемые условные знаки и обозначения:**

-  - Граница муниципального образования
-  - Граница населенного пункта
-  - Границы земельного участка
-  - БО - Зона обороны и безопасности

Подпись \_\_\_\_\_ Дата « 24 » \_\_\_\_\_ мая 20 22 г.

Место для оттиска печати (при наличии) лица, составившего описание местоположения границ объекта

Прохождение границы		Описание прохождения границы
от точки	до точки	
1	2	3
—	—	—

**ОПИСАНИЕ МЕСТОПОЛОЖЕНИЯ ГРАНИЦ**  
**Зона добыча полезных ископаемых (ДИ)**

(наименование объекта, местоположение границ которого описано (далее - объект))

**Раздел 1**

Сведения об объекте		
№ п/п	Характеристики объекта	Описание характеристик
1	2	3
1	Местоположение объекта	Мурманская область, г Оленегорск
2	Площадь объекта ± величина погрешности определения площади ( $P \pm \Delta P$ )	$56\,439\,440\text{ м}^2 \pm 25\text{ м}^2$
3	Иные характеристики объекта	Вид объекта реестра границ: Территориальная зона

**Раздел 2**

Сведения о местоположении границ объекта					
1. Система координат    МСК-51					
2. Сведения о характерных точках границ объекта					
Обозначение характерных точек границ	Координаты, м		Метод определения координат характерной точки	Средняя квадратическая погрешность положения характерной точки (Mt), м	Описание обозначения точки на местности (при наличии)
	X	Y			
1	2	3	4	5	6
Терзона ДИ(1)					
1	552 585,84	1 449 904,38	Картометрический метод	25,00	—
2	552 599,91	1 449 962,46		25,00	
3	552 598,62	1 449 957,16		25,00	
1	552 585,84	1 449 904,38		25,00	
Терзона ДИ(2)					
4	543 869,73	1 449 303,55	Картометрический метод	25,00	—
5	544 118,33	1 449 350,65		25,00	
6	544 186,38	1 449 437,68		25,00	
7	544 266,29	1 449 563,29		25,00	
8	544 530,98	1 449 515,86		25,00	
9	544 616,81	1 449 473,27		25,00	
10	544 629,90	1 449 450,18		25,00	
11	544 586,91	1 449 279,29		25,00	
12	544 557,67	1 449 210,00		25,00	
13	544 523,75	1 449 100,05		25,00	
14	544 449,85	1 448 984,99		25,00	
15	544 419,18	1 448 946,40		25,00	
16	544 354,33	1 448 955,67		25,00	
17	544 216,82	1 449 001,65		25,00	
18	544 095,95	1 449 059,98		25,00	
19	544 032,84	1 449 067,41		25,00	
20	543 866,44	1 449 093,57		25,00	
4	543 869,73	1 449 303,55		25,00	
Терзона ДИ(3)					
21	540 355,84	1 446 133,25	Картометрический метод	25,00	—
22	540 498,59	1 446 310,74		25,00	
23	540 751,80	1 446 316,75		25,00	
24	541 165,01	1 446 136,29		25,00	
25	541 500,74	1 446 167,19		25,00	
26	541 715,23	1 446 393,15		25,00	
27	542 031,40	1 446 516,54		25,00	
28	542 340,89	1 446 477,06		25,00	
29	542 871,71	1 446 580,90		25,00	
30	543 448,43	1 446 566,15		25,00	
31	543 543,12	1 446 510,04		25,00	
32	543 353,93	1 446 058,04		25,00	
33	543 238,49	1 445 964,25		25,00	
34	543 407,36	1 445 727,87		25,00	
35	543 832,31	1 445 628,83		25,00	
36	543 945,60	1 445 551,81		25,00	
37	543 855,10	1 445 462,31		25,00	
38	543 795,08	1 445 503,94		25,00	
39	543 342,32	1 445 610,33		25,00	
40	543 332,07	1 445 533,43		25,00	
41	543 228,44	1 445 586,22		25,00	
42	542 981,12	1 445 246,88		25,00	

**Раздел 2**

<b>Сведения о местоположении границ объекта</b>					
<b>1</b>	<b>2</b>	<b>3</b>	<b>4</b>	<b>5</b>	<b>6</b>
43	542 472,14	1 445 159,64	Картометрический метод	25,00	—
44	542 178,86	1 445 109,38		25,00	
45	541 776,61	1 445 285,91		25,00	
46	541 537,08	1 445 639,54		25,00	
47	541 373,89	1 445 462,76		25,00	
48	541 146,58	1 444 976,53		25,00	
49	541 016,40	1 444 710,44		25,00	
50	540 337,09	1 445 077,17		25,00	
51	540 281,23	1 445 447,74		25,00	
52	540 235,54	1 445 750,87		25,00	
21	540 355,84	1 446 133,25		25,00	
Терзона ДИ(4)					
53	550 907,04	1 449 519,08	Картометрический метод	25,00	—
54	550 930,54	1 449 605,68		25,00	
55	550 980,74	1 449 601,80		25,00	
56	550 980,88	1 449 601,14		25,00	
57	550 983,08	1 449 601,62		25,00	
58	550 989,21	1 449 601,15		25,00	
59	551 057,12	1 449 691,09		25,00	
60	551 190,09	1 449 881,94		25,00	
61	551 222,18	1 449 873,36		25,00	
62	551 236,42	1 449 818,04		25,00	
63	551 257,64	1 449 816,92		25,00	
64	551 265,30	1 449 816,25		25,00	
65	551 275,36	1 449 815,40		25,00	
66	551 291,73	1 449 813,92		25,00	
67	551 290,93	1 449 824,89		25,00	
68	551 316,61	1 449 825,49		25,00	
69	551 317,71	1 449 838,51		25,00	
70	551 338,23	1 449 836,94		25,00	
71	551 388,79	1 449 805,62		25,00	
72	551 394,81	1 449 819,53		25,00	
73	551 437,13	1 449 817,57		25,00	
74	551 392,00	1 449 778,08		25,00	
75	551 397,76	1 449 748,16		25,00	
76	551 400,74	1 449 732,66		25,00	
77	551 413,60	1 449 728,80		25,00	
78	551 432,22	1 449 707,65		25,00	
79	551 485,03	1 449 644,27		25,00	
80	551 506,24	1 449 669,46		25,00	
81	551 583,93	1 449 669,38		25,00	
82	551 580,14	1 449 653,76		25,00	
83	551 576,42	1 449 638,42		25,00	
84	551 459,68	1 449 556,68		25,00	
85	551 361,56	1 449 487,34		25,00	
86	551 307,06	1 449 446,08		25,00	
87	551 276,68	1 449 402,26		25,00	
88	551 236,32	1 449 343,30		25,00	
89	551 195,36	1 449 306,98		25,00	
90	551 163,98	1 449 290,50		25,00	
91	551 107,28	1 449 279,06		25,00	
92	551 057,76	1 449 283,68		25,00	
93	551 006,86	1 449 300,58		25,00	
94	550 948,12	1 449 347,70		25,00	
95	550 914,14	1 449 403,80		25,00	

**Раздел 2**

Сведения о местоположении границ объекта					
1	2	3	4	5	6
96	550 903,72	1 449 454,72	Картометрический метод	25,00	—
53	550 907,04	1 449 519,08		25,00	
Терзона ДИ(5)					
97	543 843,80	1 444 821,78	Картометрический метод	25,00	—
98	543 878,33	1 444 848,63		25,00	
99	544 073,46	1 445 037,68		25,00	
100	544 086,93	1 445 099,14		25,00	
101	544 159,27	1 445 118,40		25,00	
102	544 099,93	1 445 169,84		25,00	
103	543 998,64	1 445 327,04		25,00	
104	544 083,23	1 445 410,63		25,00	
105	544 275,61	1 445 228,18		25,00	
106	544 310,16	1 445 264,48		25,00	
107	544 389,84	1 445 188,96		25,00	
108	544 355,47	1 445 152,70		25,00	
109	544 675,71	1 444 848,98		25,00	
110	545 021,90	1 444 823,78		25,00	
111	545 388,63	1 444 775,37		25,00	
112	545 737,34	1 444 738,64		25,00	
113	546 080,38	1 444 703,57		25,00	
114	546 432,51	1 444 667,22		25,00	
115	546 780,66	1 444 631,25		25,00	
116	547 126,24	1 444 597,46		25,00	
117	547 546,12	1 444 307,04		25,00	
118	547 589,42	1 444 400,73		25,00	
119	547 819,53	1 444 611,77		25,00	
120	547 901,05	1 444 688,07		25,00	
121	547 783,65	1 444 796,31		25,00	
122	547 868,42	1 444 896,00		25,00	
123	547 808,35	1 444 949,69		25,00	
124	548 133,22	1 445 292,56		25,00	
125	548 812,07	1 446 009,39		25,00	
126	548 880,37	1 446 082,45		25,00	
127	548 535,55	1 446 294,33		25,00	
128	548 152,15	1 446 529,35		25,00	
129	547 972,30	1 446 412,13		25,00	
130	547 792,34	1 446 287,92		25,00	
131	547 791,49	1 446 233,91		25,00	
132	547 275,30	1 446 161,97		25,00	
133	546 852,38	1 446 235,57		25,00	
134	546 527,19	1 446 290,65		25,00	
135	545 984,55	1 446 383,12		25,00	
136	545 996,58	1 446 704,98		25,00	
137	546 257,04	1 446 924,96		25,00	
138	546 239,10	1 447 313,40		25,00	
139	545 838,53	1 447 643,20		25,00	
140	545 238,48	1 447 740,05		25,00	
141	544 918,43	1 447 792,76		25,00	
142	544 718,94	1 447 794,49		25,00	
143	544 630,90	1 447 799,84		25,00	
144	544 555,98	1 447 818,46		25,00	
145	544 451,39	1 448 024,94		25,00	
146	544 391,28	1 448 164,97		25,00	
147	544 388,40	1 448 164,04		25,00	
148	544 366,00	1 448 272,83		25,00	



**Раздел 2**

<b>Сведения о местоположении границ объекта</b>					
<b>1</b>	<b>2</b>	<b>3</b>	<b>4</b>	<b>5</b>	<b>6</b>
149	544 371,43	1 448 402,42	Картометрический метод	25,00	—
150	544 382,05	1 448 413,09		25,00	
151	544 434,35	1 448 465,61		25,00	
152	544 438,79	1 448 509,71		25,00	
153	544 444,35	1 448 534,31		25,00	
154	544 442,36	1 448 563,60		25,00	
155	544 432,20	1 448 579,16		25,00	
156	544 414,00	1 448 595,69		25,00	
157	544 410,40	1 448 603,38		25,00	
158	544 485,77	1 448 885,62		25,00	
159	544 482,89	1 448 886,41		25,00	
160	544 535,69	1 449 033,19		25,00	
161	544 599,37	1 449 173,08		25,00	
162	544 600,77	1 449 172,71		25,00	
163	544 659,24	1 449 280,49		25,00	
164	544 729,55	1 449 404,49		25,00	
165	544 853,51	1 449 530,74		25,00	
166	544 879,49	1 449 547,45		25,00	
167	544 993,52	1 449 631,08		25,00	
168	545 074,93	1 449 704,82		25,00	
169	545 300,32	1 449 933,09		25,00	
170	545 653,34	1 450 291,26		25,00	
171	545 676,22	1 450 314,98		25,00	
172	545 827,84	1 450 468,94		25,00	
173	546 336,75	1 450 450,48		25,00	
174	546 624,66	1 450 534,12		25,00	
175	546 726,58	1 450 538,76		25,00	
176	546 827,95	1 450 507,32		25,00	
177	546 839,26	1 450 506,78		25,00	
178	546 846,88	1 450 506,42		25,00	
179	547 065,42	1 450 495,98		25,00	
180	547 067,98	1 450 495,85		25,00	
181	547 329,16	1 450 483,37		25,00	
182	547 330,10	1 450 483,33		25,00	
183	547 331,72	1 450 483,29		25,00	
184	547 588,60	1 450 476,30		25,00	
185	547 591,16	1 450 476,23		25,00	
186	548 331,75	1 450 456,08		25,00	
187	548 318,65	1 450 236,88		25,00	
188	548 875,51	1 450 135,32		25,00	
189	548 877,43	1 450 391,89		25,00	
190	548 664,43	1 450 365,49		25,00	
191	548 557,83	1 450 480,08		25,00	
192	549 093,29	1 450 510,84		25,00	
193	549 150,80	1 450 778,13		25,00	
194	549 557,26	1 450 799,06		25,00	
195	550 171,48	1 450 672,44		25,00	
196	549 952,16	1 450 447,37		25,00	
197	549 954,87	1 450 339,25		25,00	
198	549 886,64	1 450 339,05		25,00	
199	549 887,67	1 450 252,06		25,00	
200	549 888,76	1 450 160,76		25,00	
201	549 952,07	1 450 160,65		25,00	
202	549 938,36	1 450 114,53		25,00	
203	549 929,92	1 449 922,83		25,00	

**Раздел 2**

<b>Сведения о местоположении границ объекта</b>					
<b>1</b>	<b>2</b>	<b>3</b>	<b>4</b>	<b>5</b>	<b>6</b>
204	549 925,24	1 449 737,66	Картометрический метод	25,00	—
205	549 925,24	1 449 737,65		25,00	
206	549 908,70	1 449 375,56		25,00	
207	549 821,91	1 449 334,17		25,00	
208	549 926,48	1 449 295,39		25,00	
209	549 985,64	1 449 296,86		25,00	
210	550 308,68	1 449 421,11		25,00	
211	550 392,74	1 449 390,49		25,00	
212	550 423,26	1 449 335,33		25,00	
213	550 593,02	1 449 340,12		25,00	
214	550 644,52	1 449 418,34		25,00	
215	550 644,88	1 449 424,57		25,00	
216	550 653,03	1 449 419,75		25,00	
217	550 654,55	1 449 422,33		25,00	
218	550 641,04	1 449 430,30		25,00	
219	550 642,43	1 449 432,99		25,00	
220	550 652,90	1 449 566,00		25,00	
221	550 675,18	1 449 567,72		25,00	
222	550 729,93	1 449 571,90		25,00	
223	550 739,24	1 449 573,96		25,00	
224	550 786,99	1 449 582,49		25,00	
225	550 836,64	1 449 591,35		25,00	
226	550 916,30	1 449 605,56		25,00	
227	550 893,96	1 449 520,48		25,00	
228	550 890,28	1 449 453,76		25,00	
229	550 901,76	1 449 398,90		25,00	
230	550 937,68	1 449 338,22		25,00	
231	551 000,54	1 449 289,52		25,00	
232	551 054,00	1 449 270,16		25,00	
233	551 081,20	1 449 266,30		25,00	
234	551 133,56	1 449 270,16		25,00	
235	551 168,76	1 449 278,60		25,00	
236	551 203,20	1 449 296,06		25,00	
237	551 248,14	1 449 333,42		25,00	
238	551 283,94	1 449 386,12		25,00	
239	551 313,96	1 449 429,88		25,00	
240	551 369,96	1 449 476,18		25,00	
241	551 470,66	1 449 541,48		25,00	
242	551 584,66	1 449 624,56		25,00	
243	551 658,47	1 449 582,65		25,00	
244	551 747,78	1 449 530,05		25,00	
245	551 821,08	1 449 478,40		25,00	
246	551 865,56	1 449 503,51		25,00	
247	551 895,69	1 449 507,96		25,00	
248	551 950,77	1 449 542,63		25,00	
249	551 962,01	1 449 549,33		25,00	
250	551 964,10	1 449 564,12		25,00	
251	552 003,14	1 449 566,96		25,00	
252	552 061,92	1 449 564,58		25,00	
253	552 113,44	1 449 521,76		25,00	
254	552 152,63	1 449 477,46		25,00	
255	552 164,75	1 449 481,92		25,00	
256	552 170,59	1 449 477,73		25,00	
257	552 232,29	1 449 446,57		25,00	
258	552 255,66	1 449 432,22		25,00	

**Раздел 2**

<b>Сведения о местоположении границ объекта</b>					
<b>1</b>	<b>2</b>	<b>3</b>	<b>4</b>	<b>5</b>	<b>6</b>
259	552 306,55	1 449 399,93	Картометрический метод	25,00	—
260	552 309,26	1 449 398,62		25,00	
261	552 320,86	1 449 394,98		25,00	
262	552 410,77	1 449 366,74		25,00	
263	552 427,53	1 449 355,21		25,00	
264	552 535,41	1 449 353,58		25,00	
265	552 547,76	1 449 353,91		25,00	
266	552 548,10	1 449 390,94		25,00	
267	552 536,50	1 449 391,02		25,00	
268	552 537,20	1 449 426,72		25,00	
269	552 554,52	1 449 426,48		25,00	
270	552 554,94	1 449 456,48		25,00	
271	552 552,32	1 449 456,52		25,00	
272	552 553,80	1 449 506,02		25,00	
273	552 585,34	1 449 504,04		25,00	
274	552 607,46	1 449 540,40		25,00	
275	552 659,84	1 449 631,00		25,00	
276	552 695,90	1 449 693,84		25,00	
277	552 722,08	1 449 739,74		25,00	
278	552 721,56	1 449 805,68		25,00	
279	552 719,40	1 449 807,48		25,00	
280	552 705,66	1 449 816,70		25,00	
281	552 678,58	1 449 837,10		25,00	
282	552 692,20	1 449 864,64		25,00	
283	552 694,64	1 449 873,90		25,00	
284	552 693,54	1 449 883,40		25,00	
285	552 685,82	1 449 888,96		25,00	
286	552 688,74	1 449 882,92		25,00	
287	552 689,38	1 449 874,26		25,00	
288	552 688,06	1 449 866,86		25,00	
289	552 679,52	1 449 848,92		25,00	
290	552 673,48	1 449 840,90		25,00	
291	552 639,38	1 449 865,78		25,00	
292	552 585,84	1 449 904,38		25,00	
293	552 645,30	1 450 149,78		25,00	
294	552 780,96	1 450 253,68		25,00	
295	553 093,32	1 450 610,25		25,00	
296	553 115,50	1 450 635,58		25,00	
297	553 198,44	1 450 730,24		25,00	
298	553 378,00	1 450 809,40		25,00	
299	553 540,66	1 450 881,18		25,00	
300	553 837,86	1 451 012,16		25,00	
301	553 859,23	1 451 028,46		25,00	
302	554 058,10	1 451 180,14		25,00	
303	554 343,36	1 451 397,66		25,00	
304	554 899,90	1 451 669,98		25,00	
305	555 264,96	1 452 214,18		25,00	
306	555 316,12	1 452 290,44		25,00	
307	555 957,58	1 452 122,42		25,00	
308	556 490,36	1 452 198,80		25,00	
309	556 557,32	1 451 205,53		25,00	
310	556 647,10	1 451 115,92		25,00	
311	556 351,34	1 450 959,00		25,00	
312	556 339,18	1 451 040,38		25,00	
313	555 914,40	1 450 954,14		25,00	

**Раздел 2**

<b>Сведения о местоположении границ объекта</b>					
<b>1</b>	<b>2</b>	<b>3</b>	<b>4</b>	<b>5</b>	<b>6</b>
314	555 842,68	1 450 935,62	Картометрический метод	25,00	—
315	555 429,34	1 450 764,92		25,00	
316	554 993,94	1 450 582,78		25,00	
317	554 696,24	1 450 457,22		25,00	
318	554 279,28	1 450 283,80		25,00	
319	553 823,30	1 450 095,36		25,00	
320	554 386,00	1 449 408,52		25,00	
321	554 528,48	1 449 180,26		25,00	
322	554 581,02	1 449 087,42		25,00	
323	554 723,88	1 448 225,95		25,00	
324	554 725,75	1 448 214,65		25,00	
325	554 728,18	1 448 200,00		25,00	
326	554 720,60	1 448 033,08		25,00	
327	554 628,98	1 447 674,46		25,00	
328	554 626,04	1 447 667,62		25,00	
329	554 526,84	1 447 538,04		25,00	
330	554 595,68	1 447 335,94		25,00	
331	554 508,40	1 447 301,68		25,00	
332	554 484,76	1 447 289,48		25,00	
333	554 468,30	1 447 277,50		25,00	
334	554 415,36	1 447 274,10		25,00	
335	554 350,64	1 447 299,26		25,00	
336	554 281,52	1 447 304,20		25,00	
337	554 215,78	1 447 264,40		25,00	
338	554 150,02	1 447 224,58		25,00	
339	554 084,12	1 447 158,02		25,00	
340	554 037,94	1 447 083,82		25,00	
341	553 973,06	1 446 989,06		25,00	
342	553 937,80	1 446 926,64		25,00	
343	553 896,14	1 446 866,22		25,00	
344	553 858,58	1 446 805,76		25,00	
345	553 817,26	1 446 765,66		25,00	
346	553 780,88	1 446 740,40		25,00	
347	553 652,26	1 446 625,54		25,00	
348	553 607,10	1 446 601,72		25,00	
349	553 549,58	1 446 565,88		25,00	
350	553 508,50	1 446 542,02		25,00	
351	553 459,36	1 446 522,32		25,00	
352	553 410,46	1 446 518,86		25,00	
353	553 381,92	1 446 515,16		25,00	
354	553 333,08	1 446 515,76		25,00	
355	553 300,68	1 446 524,28		25,00	
356	553 272,24	1 446 528,72		25,00	
357	553 190,38	1 446 561,60		25,00	
358	553 090,08	1 446 591,90		25,00	
359	553 041,12	1 446 584,40		25,00	
360	552 979,72	1 446 560,78		25,00	
361	552 933,68	1 446 480,12		25,00	
362	552 884,78	1 446 358,12		25,00	
363	552 861,18	1 446 269,80		25,00	
364	552 836,20	1 446 233,54		25,00	
365	552 745,34	1 446 149,38		25,00	
366	552 663,06	1 446 093,52		25,00	
367	552 630,26	1 446 077,68		25,00	
368	552 556,00	1 446 013,62		25,00	

**Раздел 2**

<b>Сведения о местоположении границ объекта</b>					
<b>1</b>	<b>2</b>	<b>3</b>	<b>4</b>	<b>5</b>	<b>6</b>
369	552 462,04	1 445 990,40	Картометрический метод	25,00	—
370	552 420,96	1 445 966,54		25,00	
371	552 400,46	1 445 956,50		25,00	
372	552 323,44	1 445 975,88		25,00	
373	552 275,38	1 445 950,06		25,00	
374	551 949,98	1 445 592,58		25,00	
375	551 935,24	1 445 602,19		25,00	
376	551 416,72	1 445 958,33		25,00	
377	550 867,00	1 446 301,96		25,00	
378	550 518,50	1 446 529,43		25,00	
379	550 410,90	1 446 354,07		25,00	
380	550 377,19	1 446 254,72		25,00	
381	550 306,06	1 446 187,16		25,00	
382	550 098,95	1 445 856,88		25,00	
383	549 850,82	1 445 466,68		25,00	
384	549 569,61	1 445 648,10		25,00	
385	549 301,00	1 445 821,03		25,00	
386	549 237,55	1 445 746,63		25,00	
387	548 536,00	1 445 001,01		25,00	
388	548 387,89	1 444 907,80		25,00	
389	548 176,42	1 444 864,94		25,00	
390	548 063,26	1 444 761,24		25,00	
391	547 762,76	1 444 399,66		25,00	
392	547 570,44	1 444 196,75		25,00	
393	547 486,74	1 444 031,76		25,00	
394	547 448,70	1 443 946,62		25,00	
395	547 446,32	1 443 806,70		25,00	
396	547 452,43	1 443 686,62		25,00	
397	547 444,89	1 443 586,68		25,00	
398	547 449,39	1 443 236,61		25,00	
399	547 433,51	1 442 986,81		25,00	
400	547 439,25	1 442 588,66		25,00	
401	547 437,74	1 442 486,63		25,00	
402	547 420,50	1 442 156,90		25,00	
403	547 427,22	1 441 516,79		25,00	
404	547 448,38	1 441 516,45		25,00	
405	547 787,54	1 441 365,05		25,00	
406	548 986,91	1 441 365,22		25,00	
407	549 021,28	1 439 515,55		25,00	
408	548 757,44	1 439 332,60		25,00	
409	548 708,35	1 439 333,31		25,00	
410	548 486,85	1 439 499,84		25,00	
411	548 252,88	1 439 503,71		25,00	
412	548 250,15	1 439 325,65		25,00	
413	548 364,05	1 439 077,81		25,00	
414	548 362,49	1 438 977,72		25,00	
415	548 242,26	1 438 903,54		25,00	
416	548 294,06	1 438 762,57		25,00	
417	547 967,03	1 438 327,77		25,00	
418	547 767,79	1 438 332,88		25,00	
419	547 636,53	1 438 625,00		25,00	
420	547 019,95	1 438 635,29		25,00	
421	546 529,74	1 438 213,39		25,00	
422	545 927,97	1 438 403,52		25,00	
423	545 727,29	1 439 872,76		25,00	

**Раздел 2**

Сведения о местоположении границ объекта					
1	2	3	4	5	6
424	546 333,07	1 439 923,66	Картометрический метод	25,00	—
425	546 340,07	1 440 041,52		25,00	
426	546 294,59	1 440 316,40		25,00	
427	546 363,14	1 440 447,69		25,00	
428	546 375,99	1 440 673,01		25,00	
429	547 000,94	1 440 663,20		25,00	
430	547 005,18	1 440 988,68		25,00	
431	546 893,22	1 441 293,35		25,00	
432	546 826,05	1 441 316,76		25,00	
433	546 803,52	1 441 355,81		25,00	
434	546 699,56	1 441 586,52		25,00	
435	546 911,19	1 441 707,46		25,00	
436	546 997,97	1 441 523,29		25,00	
437	547 338,61	1 441 518,06		25,00	
438	547 345,27	1 442 158,18		25,00	
439	547 347,49	1 442 488,08		25,00	
440	547 353,01	1 442 590,03		25,00	
441	547 359,23	1 442 987,97		25,00	
442	547 339,22	1 443 238,35		25,00	
443	547 361,20	1 443 364,98		25,00	
444	547 364,68	1 443 588,02		25,00	
445	547 357,22	1 443 688,12		25,00	
446	547 379,05	1 443 807,76		25,00	
447	547 367,94	1 443 871,28		25,00	
448	547 336,32	1 443 929,41		25,00	
449	547 328,42	1 444 073,68		25,00	
450	547 008,24	1 444 413,47		25,00	
451	546 750,26	1 444 517,73		25,00	
452	546 428,70	1 444 548,61		25,00	
453	546 068,53	1 444 584,42		25,00	
454	545 835,97	1 444 607,04		25,00	
455	545 833,73	1 444 432,07		25,00	
456	545 383,27	1 444 437,97		25,00	
457	546 009,70	1 443 177,04		25,00	
458	545 584,52	1 442 973,15		25,00	
459	545 006,41	1 442 694,80		25,00	
460	544 731,44	1 442 699,28		25,00	
461	544 361,21	1 443 094,78		25,00	
462	544 183,96	1 443 528,29		25,00	
463	544 130,51	1 443 660,60		25,00	
464	543 873,74	1 444 281,43		25,00	
465	543 708,02	1 444 685,64		25,00	
97	543 843,80	1 444 821,78		25,00	
3. Сведения о характерных точках части (частей) границы объекта					
1	2	3	4	5	6
—	—	—	—	—	—

## Раздел 3

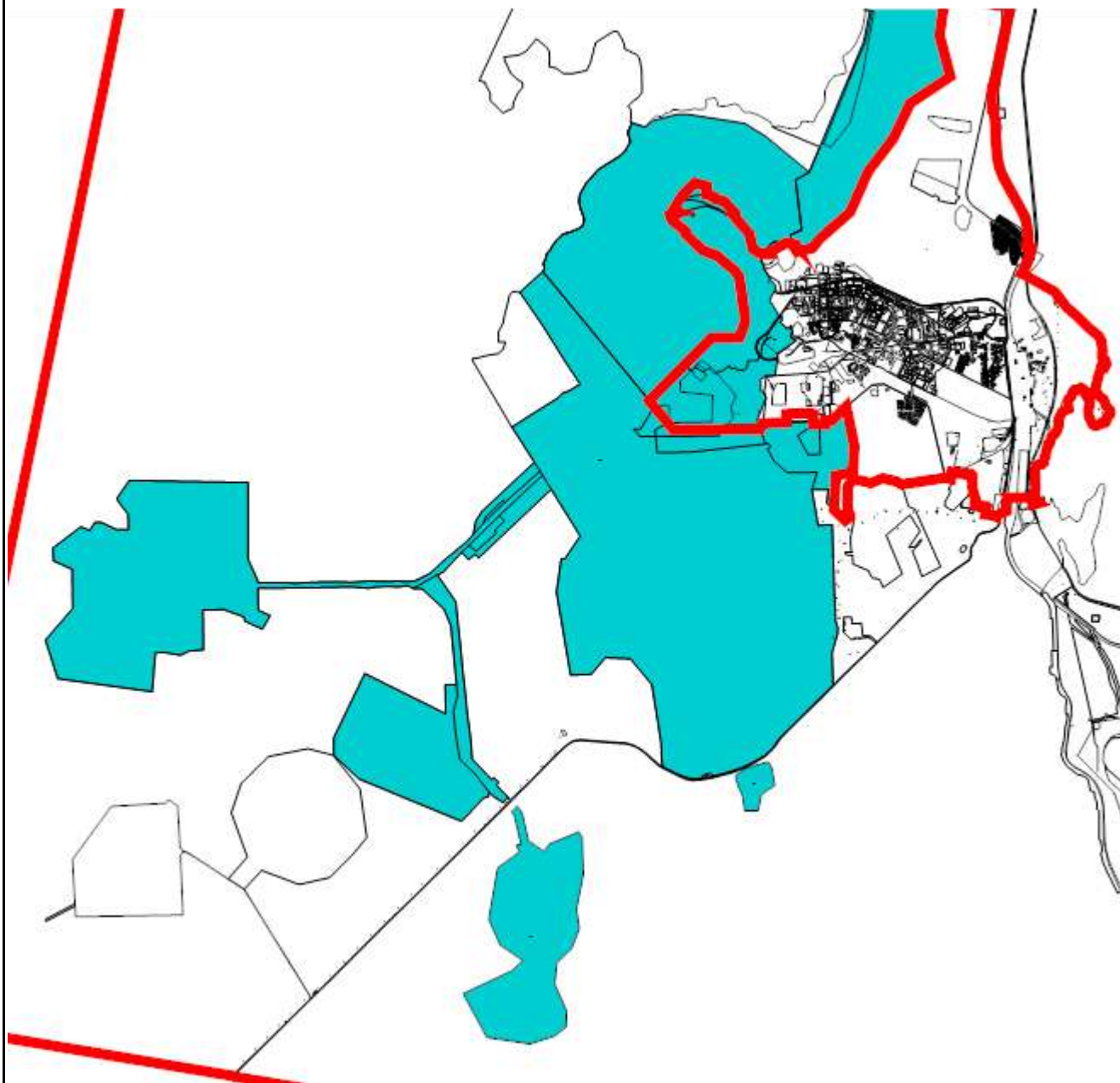
## Сведения о местоположении измененных (уточненных) границ объекта

## 1. Система координат МСК-51

## 2. Сведения о характерных точках границ объекта





Обозначение характерных точек границы	Существующие координаты, м		Измененные (уточненные) координаты, м		Метод определения координат характерной точки	Средняя квадратическа я погрешность положения характерной точки (Mt), м	Описание обозначения точки на местности (при наличии)
	X	Y	X	Y			
1	2	3	4	5	6	7	8
—	—	—	—	—	—	—	—
3. Сведения о характерных точках части (частей) границы объекта							
1	2	3	4	5	6	7	8
—	—	—	—	—	—	—	—

**Раздел 4**  
**План границ объекта**



**Масштаб 1:100 000**

**Используемые условные знаки и обозначения:**

-  - Граница муниципального образования
-  - Граница населенного пункта
-  - Границы земельного участка
-  - ДИ - Зона добычи полезных ископаемых

Подпись \_\_\_\_\_ Дата « 25 » \_\_\_\_\_ мая 20 22 г.

Место для оттиска печати (при наличии) лица, составившего описание местоположения границ объекта



Прохождение границы		Описание прохождения границы
от точки	до точки	
1	2	3
—	—	—

**ОПИСАНИЕ МЕСТОПОЛОЖЕНИЯ ГРАНИЦ**  
**Зона территорий, покрытых лесом и кустарниками (ПрЛ)**

(наименование объекта, местоположение границ которого описано (далее - объект))

**Раздел 1**

Сведения об объекте		
№ п/п	Характеристики объекта	Описание характеристик
1	2	3
1	Местоположение объекта	Мурманская область, г Оленегорск
2	Площадь объекта ± величина погрешности определения площади ( $P \pm \Delta P$ )	1 661 162 546 м <sup>2</sup> ± 25 м <sup>2</sup>
3	Иные характеристики объекта	Вид объекта реестра границ: Территориальная зона

**Раздел 2**

Сведения о местоположении границ объекта					
<b>1. Система координат</b> МСК-51					
<b>2. Сведения о характерных точках границ объекта</b>					
Обозначение характерных точек границ	Координаты, м		Метод определения координат характерной точки	Средняя квадратическая погрешность положения характерной точки (Mt), м	Описание обозначения точки на местности (при наличии)
	X	Y			
1	2	3	4	5	6
Терзона ПрЛ(1)					
1	548 134,06	1 453 222,86	Картометрический метод	25,00	—
2843	548 123,38	1 453 220,87		25,00	
2842	548 101,91	1 453 216,54		25,00	
2841	548 049,03	1 453 214,92		25,00	
2840	547 994,88	1 453 217,18		25,00	
2839	547 953,50	1 453 222,22		25,00	
2838	547 902,22	1 453 232,64		25,00	
2837	547 860,63	1 453 244,78		25,00	
2836	547 796,00	1 453 268,29		25,00	
2835	547 748,01	1 453 288,89		25,00	
2834	547 688,00	1 453 321,01		25,00	
2833	547 637,77	1 453 349,32		25,00	
2832	547 588,62	1 453 384,76		25,00	
2831	547 546,59	1 453 423,73		25,00	
2830	547 504,93	1 453 469,99		25,00	
2829	547 399,19	1 453 613,93		25,00	
2828	547 308,80	1 453 729,50		25,00	
2827	547 284,64	1 453 760,41		25,00	
2826	547 244,27	1 453 812,02		25,00	
2825	547 194,80	1 453 834,45		25,00	
2824	547 159,94	1 453 866,52		25,00	
2823	547 126,49	1 453 902,27		25,00	
2822	547 081,68	1 453 921,61		25,00	
2821	547 034,48	1 453 934,72		25,00	
2820	546 985,58	1 453 941,08		25,00	
2819	546 868,75	1 453 945,34		25,00	
2818	546 618,15	1 453 953,77		25,00	
2817	546 366,21	1 453 961,79		25,00	
2816	546 118,64	1 453 970,10		25,00	
2815	546 038,92	1 453 975,36		25,00	
2814	545 924,24	1 453 996,56		25,00	
2813	545 866,95	1 454 008,24		25,00	
2812	545 816,24	1 454 022,19		25,00	
2811	545 791,64	1 454 036,28		25,00	
2810	545 671,94	1 454 108,12		25,00	
2809	545 624,02	1 454 132,42		25,00	
2808	545 575,72	1 454 149,65		25,00	
2807	545 522,87	1 454 163,20		25,00	
2806	545 464,92	1 454 170,12		25,00	
2805	545 415,30	1 454 169,69		25,00	
2804	545 360,38	1 454 163,49		25,00	
2803	545 297,78	1 454 151,40		25,00	
2802	545 140,59	1 454 124,38		25,00	
2801	545 011,04	1 454 120,97		25,00	
2800	544 823,83	1 454 080,58		25,00	
2799	544 757,84	1 454 081,65		25,00	

**Раздел 2**

<b>Сведения о местоположении границ объекта</b>					
<b>1</b>	<b>2</b>	<b>3</b>	<b>4</b>	<b>5</b>	<b>6</b>
2798	544 680,36	1 454 106,42	Картометрический метод	25,00	—
2797	544 644,59	1 454 126,53		25,00	
2796	544 613,05	1 454 152,30		25,00	
2795	544 559,49	1 454 215,49		25,00	
2794	544 495,69	1 454 328,56		25,00	
2793	544 461,86	1 454 385,43		25,00	
2792	544 430,31	1 454 428,29		25,00	
2791	544 396,78	1 454 470,22		25,00	
2790	544 352,80	1 454 502,42		25,00	
2789	544 300,20	1 454 538,43		25,00	
2788	544 245,66	1 454 571,17		25,00	
2787	544 181,32	1 454 600,37		25,00	
2786	544 112,49	1 454 626,26		25,00	
2785	544 046,63	1 454 646,47		25,00	
2784	543 981,39	1 454 660,55		25,00	
2783	543 914,63	1 454 669,52		25,00	
2782	543 846,92	1 454 673,47		25,00	
2781	543 576,91	1 454 671,69		25,00	
2780	543 400,09	1 454 676,41		25,00	
2779	543 262,23	1 454 701,70		25,00	
2778	543 139,65	1 454 730,32		25,00	
2777	543 065,12	1 454 749,57		25,00	
2776	543 007,73	1 454 764,26		25,00	
2775	542 796,01	1 454 860,84		25,00	
2774	542 615,77	1 454 947,94		25,00	
2773	542 685,45	1 455 094,73		25,00	
2772	542 542,29	1 455 164,04		25,00	
2771	542 404,39	1 455 231,16		25,00	
2770	542 344,96	1 455 239,43		25,00	
2769	542 293,46	1 455 246,60		25,00	
2768	542 221,10	1 455 280,72		25,00	
2767	541 940,74	1 455 412,98		25,00	
2766	541 720,06	1 455 517,09		25,00	
2765	541 588,01	1 455 579,39		25,00	
2764	541 554,42	1 455 509,81		25,00	
2763	541 536,51	1 455 474,69		25,00	
2762	541 534,87	1 455 471,28		25,00	
2761	541 344,93	1 455 562,62		25,00	
2760	541 231,91	1 455 601,90		25,00	
2759	541 164,36	1 455 615,38		25,00	
2758	541 063,14	1 455 633,53		25,00	
2757	541 023,25	1 455 628,77		25,00	
2756	540 970,00	1 455 638,33		25,00	
2755	540 915,19	1 455 653,79		25,00	
2754	540 864,24	1 455 674,22		25,00	
2753	540 875,14	1 455 698,10		25,00	
2752	540 754,06	1 455 780,19		25,00	
2751	540 731,92	1 455 752,41		25,00	
2750	540 653,60	1 455 799,58		25,00	
2749	540 599,31	1 455 830,43		25,00	
2748	540 530,21	1 455 862,48		25,00	
2747	540 466,88	1 455 889,20		25,00	
2746	540 373,82	1 455 917,17		25,00	
2745	540 289,16	1 455 929,28		25,00	
2744	540 201,84	1 455 945,22		25,00	

**Раздел 2**

<b>Сведения о местоположении границ объекта</b>					
<b>1</b>	<b>2</b>	<b>3</b>	<b>4</b>	<b>5</b>	<b>6</b>
2743	540 120,28	1 455 953,04	Картометрический метод	25,00	—
2742	540 032,32	1 455 955,93		25,00	
2741	539 952,61	1 455 953,81		25,00	
2740	539 871,13	1 455 951,06		25,00	
2739	539 710,88	1 455 920,29		25,00	
2738	539 584,31	1 455 877,97		25,00	
2737	539 344,50	1 455 807,40		25,00	
2736	539 105,15	1 455 736,22		25,00	
2735	539 008,83	1 455 709,80		25,00	
2734	538 945,16	1 455 696,93		25,00	
2733	538 845,68	1 455 685,45		25,00	
2732	538 832,66	1 455 683,95		25,00	
2731	538 584,33	1 455 657,51		25,00	
2730	538 434,96	1 455 642,39		25,00	
2729	538 295,47	1 455 627,81		25,00	
2728	538 134,61	1 455 608,54		25,00	
2727	537 975,06	1 455 593,96		25,00	
2726	537 736,45	1 455 568,92		25,00	
2725	537 498,62	1 455 543,42		25,00	
2724	537 442,05	1 455 541,47		25,00	
2723	537 385,64	1 455 544,80		25,00	
2722	537 329,25	1 455 553,46		25,00	
2721	537 273,82	1 455 567,22		25,00	
2720	537 230,65	1 455 582,84		25,00	
2719	537 167,97	1 455 609,34		25,00	
2718	537 135,35	1 455 628,36		25,00	
2717	537 076,45	1 455 667,76		25,00	
2716	537 033,07	1 455 705,03		25,00	
2715	536 996,11	1 455 743,01		25,00	
2714	536 957,03	1 455 784,21		25,00	
2713	537 007,11	1 455 821,67		25,00	
2712	536 987,50	1 455 846,00		25,00	
2711	536 959,12	1 455 907,04		25,00	
2710	536 938,49	1 455 952,34		25,00	
2709	536 914,15	1 456 038,03		25,00	
2708	536 905,21	1 456 081,95		25,00	
2707	536 899,42	1 456 123,69		25,00	
2706	536 898,38	1 456 164,71		25,00	
2705	536 901,57	1 456 215,68		25,00	
2704	536 840,64	1 456 222,30		25,00	
2703	536 849,91	1 456 281,88		25,00	
2702	536 863,32	1 456 334,85		25,00	
2701	536 881,83	1 456 387,27		25,00	
2700	536 905,90	1 456 438,91		25,00	
2699	536 937,58	1 456 482,05		25,00	
2698	537 011,76	1 456 631,91		25,00	
2697	537 031,38	1 456 681,22		25,00	
2696	537 047,17	1 456 731,16		25,00	
2695	537 057,97	1 456 782,84		25,00	
2694	537 066,07	1 456 832,81		25,00	
2693	537 069,41	1 456 886,58		25,00	
2692	537 068,74	1 456 939,51		25,00	
2691	537 064,07	1 456 991,35		25,00	
2690	537 057,99	1 457 031,33		25,00	
2689	537 047,61	1 457 042,78		25,00	

**Раздел 2**

<b>Сведения о местоположении границ объекта</b>					
<b>1</b>	<b>2</b>	<b>3</b>	<b>4</b>	<b>5</b>	<b>6</b>
2688	537 042,78	1 457 049,44	Картометрический метод	25,00	—
2687	537 042,95	1 457 060,11		25,00	
2686	537 039,78	1 457 067,57		25,00	
2685	537 034,13	1 457 074,24		25,00	
2684	537 030,97	1 457 082,52		25,00	
2683	537 033,57	1 457 090,70		25,00	
2682	537 045,20	1 457 096,84		25,00	
2681	537 025,58	1 457 144,24		25,00	
2680	537 005,14	1 457 192,65		25,00	
2679	536 981,07	1 457 239,42		25,00	
2678	536 953,02	1 457 284,41		25,00	
2677	536 921,26	1 457 326,59		25,00	
2676	536 892,82	1 457 363,48		25,00	
2675	536 916,01	1 457 388,19		25,00	
2674	536 911,88	1 457 417,72		25,00	
2673	536 873,87	1 457 450,04		25,00	
2672	536 845,38	1 457 518,50		25,00	
2671	536 834,89	1 457 568,58		25,00	
2670	536 780,61	1 457 580,75		25,00	
2669	536 742,77	1 457 619,89		25,00	
2668	536 719,16	1 457 706,43		25,00	
2667	536 712,06	1 457 833,50		25,00	
2666	536 729,37	1 457 928,47		25,00	
2665	536 741,93	1 458 000,85		25,00	
2664	536 755,40	1 458 138,92		25,00	
2663	536 771,65	1 458 161,34		25,00	
2662	536 770,19	1 458 215,82		25,00	
2661	536 839,22	1 458 401,60		25,00	
2660	536 840,20	1 458 465,13		25,00	
2659	536 871,46	1 458 525,13		25,00	
2658	536 935,99	1 458 590,70		25,00	
2657	536 981,17	1 458 580,94		25,00	
2656	537 020,71	1 458 592,42		25,00	
2655	537 054,40	1 458 622,14		25,00	
2654	537 075,64	1 458 618,77		25,00	
2653	537 119,91	1 458 548,48		25,00	
2652	537 164,34	1 458 490,32		25,00	
2651	537 212,20	1 458 456,29		25,00	
2650	537 278,56	1 458 440,11		25,00	
2649	537 318,08	1 458 451,60		25,00	
2648	537 373,81	1 458 532,44		25,00	
2647	537 384,07	1 458 610,94		25,00	
2646	537 414,73	1 458 634,65		25,00	
2645	537 478,63	1 458 657,86		25,00	
2644	537 521,43	1 458 690,46		25,00	
2643	537 616,07	1 458 740,44		25,00	
2642	537 687,71	1 458 819,31		25,00	
2641	537 763,51	1 458 880,32		25,00	
2640	537 791,60	1 458 937,37		25,00	
2639	537 899,05	1 459 035,53		25,00	
2638	537 983,29	1 459 147,63		25,00	
2637	537 997,91	1 459 167,14		25,00	
2636	538 077,54	1 459 229,43		25,00	
2635	538 123,89	1 459 289,21		25,00	
2634	538 137,22	1 459 364,63		25,00	

**Раздел 2**

<b>Сведения о местоположении границ объекта</b>					
<b>1</b>	<b>2</b>	<b>3</b>	<b>4</b>	<b>5</b>	<b>6</b>
2633	538 125,92	1 459 416,27	Картометрический метод	25,00	—
2632	538 099,50	1 459 471,12		25,00	
2631	538 048,90	1 459 526,38		25,00	
2630	538 037,33	1 459 556,83		25,00	
2629	538 051,53	1 459 577,86		25,00	
2628	538 108,29	1 459 643,46		25,00	
2627	538 270,69	1 459 777,08		25,00	
2626	538 283,60	1 459 828,31		25,00	
2625	538 272,03	1 459 858,75		25,00	
2624	538 269,38	1 459 889,03		25,00	
2623	538 275,86	1 459 913,15		25,00	
2622	538 260,61	1 459 924,04		25,00	
2621	538 236,94	1 459 937,97		25,00	
2620	538 218,45	1 459 920,09		25,00	
2619	538 196,68	1 459 881,11		25,00	
2618	538 168,75	1 459 836,16		25,00	
2617	538 119,87	1 459 806,65		25,00	
2616	538 083,38	1 459 792,12		25,00	
2615	538 047,23	1 459 801,73		25,00	
2614	538 044,70	1 459 832,05		25,00	
2613	538 078,59	1 459 873,89		25,00	
2612	538 130,34	1 459 897,27		25,00	
2611	538 167,08	1 459 917,86		25,00	
2610	538 158,48	1 459 951,28		25,00	
2609	538 116,20	1 459 961,04		25,00	
2608	538 058,58	1 459 949,84		25,00	
2607	538 022,37	1 459 956,46		25,00	
2606	537 991,67	1 459 926,69		25,00	
2605	537 937,07	1 459 915,42		25,00	
2604	537 899,99	1 459 870,64		25,00	
2603	537 875,62	1 459 858,88		25,00	
2602	537 847,26	1 459 857,61		25,00	
2601	537 790,42	1 459 826,95		25,00	
2600	537 745,99	1 459 811,43		25,00	
2599	537 735,35	1 459 785,46		25,00	
2598	537 752,83	1 459 745,85		25,00	
2597	537 761,43	1 459 712,42		25,00	
2596	537 781,81	1 459 666,72		25,00	
2595	537 775,13	1 459 624,49		25,00	
2594	537 774,55	1 459 585,12		25,00	
2593	537 789,32	1 459 566,77		25,00	
2592	537 810,40	1 459 557,34		25,00	
2591	537 798,05	1 459 539,40		25,00	
2590	537 631,00	1 459 499,65		25,00	
2589	537 615,59	1 459 484,74		25,00	
2588	537 568,92	1 459 400,75		25,00	
2587	537 508,12	1 459 386,59		25,00	
2586	537 438,49	1 459 381,64		25,00	
2585	537 353,01	1 459 331,55		25,00	
2584	537 182,30	1 459 249,46		25,00	
2583	537 097,21	1 459 226,62		25,00	
2582	537 039,16	1 459 191,20		25,00	
2581	536 953,57	1 459 132,03		25,00	
2580	536 879,56	1 459 042,41		25,00	
2579	536 830,87	1 459 031,06		25,00	

**Раздел 2**

<b>Сведения о местоположении границ объекта</b>					
<b>1</b>	<b>2</b>	<b>3</b>	<b>4</b>	<b>5</b>	<b>6</b>
2578	536 760,25	1 458 962,59	Картометрический метод	25,00	—
2577	536 705,59	1 458 948,33		25,00	
2576	536 674,52	1 458 897,39		25,00	
2575	536 664,98	1 458 870,31		25,00	
2574	536 588,72	1 458 829,13		25,00	
2573	536 548,74	1 458 807,01		25,00	
2572	536 487,54	1 458 745,95		25,00	
2571	536 475,13	1 458 724,99		25,00	
2570	536 420,03	1 458 686,52		25,00	
2569	536 367,62	1 458 623,80		25,00	
2568	536 287,27	1 458 510,11		25,00	
2567	536 148,58	1 458 351,88		25,00	
2566	536 089,36	1 458 243,88		25,00	
2565	536 054,97	1 458 168,79		25,00	
2564	536 045,05	1 458 114,50		25,00	
2563	536 029,13	1 458 066,30		25,00	
2562	536 030,25	1 457 942,26		25,00	
2561	536 004,56	1 457 851,90		25,00	
2560	535 985,48	1 457 791,68		25,00	
2559	535 972,46	1 457 728,35		25,00	
2558	535 977,76	1 457 685,90		25,00	
2557	535 978,33	1 457 684,52		25,00	
2556	535 969,71	1 457 692,43		25,00	
2555	535 960,88	1 457 706,63		25,00	
2554	535 941,07	1 457 703,40		25,00	
2553	535 858,25	1 457 690,63		25,00	
2552	535 776,57	1 457 623,49		25,00	
2551	535 484,27	1 457 443,13		25,00	
2550	535 289,87	1 457 305,74		25,00	
2549	535 325,55	1 457 252,06		25,00	
2548	535 218,06	1 457 156,15		25,00	
2547	534 899,77	1 456 857,67		25,00	
2546	534 721,03	1 456 689,83		25,00	
2545	534 644,54	1 456 618,20		25,00	
2544	534 655,00	1 456 606,96		25,00	
2543	534 469,81	1 456 434,02		25,00	
2542	534 425,08	1 456 397,58		25,00	
2541	534 381,62	1 456 367,67		25,00	
2540	534 333,94	1 456 340,77		25,00	
2539	534 283,80	1 456 318,23		25,00	
2538	534 233,43	1 456 300,57		25,00	
2537	534 133,26	1 456 274,21		25,00	
2536	533 890,62	1 456 212,30		25,00	
2535	533 647,04	1 456 149,49		25,00	
2534	533 405,74	1 456 087,16		25,00	
2533	533 163,39	1 456 025,70		25,00	
2532	532 921,11	1 455 963,22		25,00	
2531	532 795,89	1 455 930,89		25,00	
2530	532 577,75	1 455 876,72		25,00	
2529	532 340,93	1 455 815,83		25,00	
2528	532 264,26	1 455 795,03		25,00	
2527	532 167,58	1 455 776,19		25,00	
2526	532 064,72	1 455 761,22		25,00	
2525	531 989,14	1 455 752,30		25,00	
2524	531 931,41	1 455 754,91		25,00	



**Раздел 2**

<b>Сведения о местоположении границ объекта</b>					
<b>1</b>	<b>2</b>	<b>3</b>	<b>4</b>	<b>5</b>	<b>6</b>
2523	531 753,14	1 455 734,67	Картометрический метод	25,00	—
2522	531 694,24	1 455 725,86		25,00	
2521	531 638,82	1 455 711,81		25,00	
2520	531 579,43	1 455 691,17		25,00	
2519	531 521,49	1 455 665,99		25,00	
2518	531 466,98	1 455 637,26		25,00	
2517	531 420,48	1 455 609,08		25,00	
2516	531 367,98	1 455 570,77		25,00	
2515	531 318,64	1 455 528,14		25,00	
2514	531 239,50	1 455 445,56		25,00	
2513	531 171,10	1 455 374,48		25,00	
2512	531 113,61	1 455 322,97		25,00	
2511	531 054,23	1 455 277,59		25,00	
2510	530 989,98	1 455 235,00		25,00	
2509	530 926,40	1 455 198,94		25,00	
2508	530 858,60	1 455 167,20		25,00	
2507	530 785,77	1 455 138,52		25,00	
2506	530 550,96	1 455 054,59		25,00	
2505	530 315,26	1 454 970,04		25,00	
2504	530 080,21	1 454 885,87		25,00	
2503	530 058,57	1 454 947,57		25,00	
2502	529 948,34	1 454 909,21		25,00	
2501	529 843,10	1 454 877,04		25,00	
2500	529 722,34	1 454 847,68		25,00	
2499	529 539,12	1 454 817,58		25,00	
2498	529 404,67	1 454 801,50		25,00	
2497	529 388,13	1 454 958,78		25,00	
2496	528 927,25	1 454 887,65		25,00	
2495	528 955,87	1 454 747,85		25,00	
2494	528 965,23	1 454 680,23		25,00	
2493	528 908,03	1 454 674,69		25,00	
2492	528 850,69	1 454 655,59		25,00	
2491	528 791,78	1 454 631,91		25,00	
2490	528 732,79	1 454 600,77		25,00	
2489	528 680,30	1 454 567,70		25,00	
2488	528 582,66	1 454 487,52		25,00	
2487	528 530,01	1 454 435,80		25,00	
2486	528 484,02	1 454 367,75		25,00	
2485	528 478,47	1 454 371,53		25,00	
2484	528 432,31	1 454 308,35		25,00	
2483	528 445,52	1 454 305,31		25,00	
2482	528 457,28	1 454 305,13		25,00	
2481	528 466,03	1 454 300,58		25,00	
2480	528 476,97	1 454 294,53		25,00	
2479	528 516,86	1 454 289,69		25,00	
2478	528 543,89	1 454 326,62		25,00	
2477	528 535,56	1 454 332,29		25,00	
2476	528 581,81	1 454 396,17		25,00	
2475	528 626,04	1 454 442,36		25,00	
2474	528 668,31	1 454 480,19		25,00	
2473	528 717,14	1 454 520,75		25,00	
2472	528 765,40	1 454 551,56		25,00	
2471	528 817,30	1 454 572,01		25,00	
2470	528 871,53	1 454 592,95		25,00	
2469	528 924,73	1 454 602,71		25,00	

**Раздел 2**

<b>Сведения о местоположении границ объекта</b>					
<b>1</b>	<b>2</b>	<b>3</b>	<b>4</b>	<b>5</b>	<b>6</b>
2468	528 974,73	1 454 613,79	Картометрический метод	25,00	—
2467	528 976,79	1 454 599,31		25,00	
2466	529 011,10	1 454 406,25		25,00	
2465	529 455,60	1 454 482,63		25,00	
2464	529 424,63	1 454 652,90		25,00	
2463	529 526,92	1 454 665,14		25,00	
2462	529 565,92	1 454 565,59		25,00	
2461	529 536,63	1 454 533,15		25,00	
2460	529 511,24	1 454 508,57		25,00	
2459	529 465,13	1 454 486,36		25,00	
2458	529 431,42	1 454 463,95		25,00	
2457	529 418,52	1 454 439,16		25,00	
2456	529 426,35	1 454 403,60		25,00	
2455	529 481,82	1 454 356,90		25,00	
2454	529 498,10	1 454 329,55		25,00	
2453	529 501,29	1 454 269,07		25,00	
2452	529 487,89	1 454 215,13		25,00	
2451	529 462,57	1 454 188,44		25,00	
2450	529 399,54	1 454 162,34		25,00	
2449	529 372,32	1 454 146,10		25,00	
2448	529 351,01	1 454 119,32		25,00	
2447	529 319,41	1 454 096,88		25,00	
2446	529 287,83	1 454 080,73		25,00	
2445	529 229,36	1 454 069,16		25,00	
2444	529 166,63	1 454 057,63		25,00	
2443	529 120,54	1 454 035,43		25,00	
2442	529 051,09	1 453 994,82		25,00	
2441	529 015,51	1 453 984,96		25,00	
2440	528 973,88	1 453 983,52		25,00	
2439	528 919,86	1 453 998,99		25,00	
2438	528 893,11	1 454 016,07		25,00	
2437	528 896,13	1 454 048,51		25,00	
2436	528 906,77	1 454 093,34		25,00	
2435	528 902,53	1 454 140,94		25,00	
2434	528 888,24	1 454 183,64		25,00	
2433	528 858,70	1 454 216,63		25,00	
2432	528 821,58	1 454 239,72		25,00	
2431	528 766,70	1 454 250,56		25,00	
2430	528 704,28	1 454 254,05		25,00	
2429	528 651,76	1 454 254,85		25,00	
2428	528 584,13	1 454 248,43		25,00	
2427	528 534,06	1 454 244,19		25,00	
2426	528 496,64	1 454 247,27		25,00	
2425	528 461,76	1 454 260,34		25,00	
2424	528 422,20	1 454 283,45		25,00	
2423	528 377,35	1 454 294,16		25,00	
2422	528 319,80	1 454 295,07		25,00	
2421	528 254,90	1 454 296,10		25,00	
2420	528 205,03	1 454 306,87		25,00	
2419	528 175,39	1 454 329,81		25,00	
2418	528 158,24	1 454 352,61		25,00	
2417	528 153,84	1 454 392,69		25,00	
2416	528 134,02	1 454 405,48		25,00	
2415	528 089,17	1 454 416,19		25,00	
2414	528 059,59	1 454 441,66		25,00	

**Раздел 2**

<b>Сведения о местоположении границ объекта</b>					
<b>1</b>	<b>2</b>	<b>3</b>	<b>4</b>	<b>5</b>	<b>6</b>
2413	528 029,84	1 454 459,60	Картометрический метод	25,00	—
2412	528 002,39	1 454 465,04		25,00	
2411	527 972,30	1 454 455,52		25,00	
2410	527 919,41	1 454 428,83		25,00	
2409	527 879,33	1 454 426,97		25,00	
2408	527 836,98	1 454 440,12		25,00	
2407	527 807,39	1 454 460,58		25,00	
2406	527 782,82	1 454 490,97		25,00	
2405	527 756,31	1 454 551,41		25,00	
2404	527 731,70	1 454 579,28		25,00	
2403	527 699,54	1 454 599,80		25,00	
2402	527 659,71	1 454 615,42		25,00	
2401	527 612,30	1 454 621,15		25,00	
2400	527 557,32	1 454 622,02		25,00	
2399	527 509,81	1 454 617,77		25,00	
2398	527 488,17	1 454 612,77		25,00	
2397	527 449,50	1 454 603,73		25,00	
2396	527 385,54	1 454 592,19		25,00	
2395	527 351,97	1 454 597,72		25,00	
2394	527 317,21	1 454 615,79		25,00	
2393	527 287,63	1 454 641,26		25,00	
2392	527 255,67	1 454 681,75		25,00	
2391	527 219,14	1 454 742,33		25,00	
2390	527 185,16	1 454 802,89		25,00	
2389	527 205,38	1 454 820,05		25,00	
2388	527 250,37	1 454 821,87		25,00	
2387	527 302,91	1 454 821,05		25,00	
2386	527 330,40	1 454 823,11		25,00	
2385	527 353,13	1 454 837,74		25,00	
2384	527 366,00	1 454 855,06		25,00	
2383	527 371,59	1 454 892,49		25,00	
2382	527 362,49	1 454 952,62		25,00	
2381	527 345,91	1 455 012,88		25,00	
2380	527 333,84	1 455 038,08		25,00	
2379	527 292,01	1 455 086,26		25,00	
2378	527 163,86	1 455 203,26		25,00	
2377	527 124,61	1 455 251,40		25,00	
2376	527 046,38	1 455 365,13		25,00	
2375	527 007,29	1 455 425,77		25,00	
2374	526 972,96	1 455 463,82		25,00	
2373	526 883,89	1 455 525,20		25,00	
2372	526 819,56	1 455 573,72		25,00	
2371	526 792,59	1 455 606,66		25,00	
2370	526 768,36	1 455 657,04		25,00	
2369	526 734,29	1 455 712,55		25,00	
2368	526 678,01	1 455 793,48		25,00	
2367	526 626,39	1 455 851,75		25,00	
2366	526 591,79	1 455 877,31		25,00	
2365	526 515,02	1 455 923,55		25,00	
2364	526 490,31	1 455 941,42		25,00	
2363	526 475,73	1 455 969,15		25,00	
2362	526 471,46	1 456 014,24		25,00	
2361	526 457,00	1 456 046,96		25,00	
2360	526 417,65	1 456 095,09		25,00	
2359	526 306,63	1 456 186,83		25,00	

**Раздел 2**

<b>Сведения о местоположении границ объекта</b>					
<b>1</b>	<b>2</b>	<b>3</b>	<b>4</b>	<b>5</b>	<b>6</b>
2358	526 279,50	1 456 212,26	Картометрический метод	25,00	—
2357	526 264,99	1 456 242,48		25,00	
2356	526 258,11	1 456 280,12		25,00	
2355	526 251,10	1 456 312,72		25,00	
2354	526 236,49	1 456 337,94		25,00	
2353	526 211,76	1 456 360,86		25,00	
2352	526 174,78	1 456 388,91		25,00	
2351	526 127,59	1 456 414,66		25,00	
2350	526 108,00	1 456 437,47		25,00	
2349	526 090,97	1 456 465,25		25,00	
2348	526 081,64	1 456 512,91		25,00	
2347	526 072,35	1 456 558,07		25,00	
2346	526 053,04	1 456 598,34		25,00	
2345	526 023,64	1 456 641,34		25,00	
2344	526 011,62	1 456 674,03		25,00	
2343	526 012,17	1 456 709,03		25,00	
2342	526 023,24	1 456 771,35		25,00	
2341	526 023,78	1 456 806,36		25,00	
2340	526 016,69	1 456 833,97		25,00	
2339	525 997,00	1 456 856,78		25,00	
2338	525 989,85	1 456 876,89		25,00	
2337	526 000,16	1 456 899,25		25,00	
2336	526 035,40	1 456 913,68		25,00	
2335	526 045,65	1 456 928,52		25,00	
2334	526 043,53	1 456 953,56		25,00	
2333	525 999,39	1 457 006,76		25,00	
2332	525 964,76	1 457 034,82		25,00	
2331	525 890,62	1 457 088,47		25,00	
2330	525 851,25	1 457 129,10		25,00	
2329	525 821,96	1 457 172,08		25,00	
2328	525 795,66	1 457 255,00		25,00	
2327	525 773,53	1 457 277,83		25,00	
2326	525 743,85	1 457 293,31		25,00	
2325	525 678,95	1 457 299,32		25,00	
2324	525 639,07	1 457 312,46		25,00	
2323	525 611,96	1 457 337,88		25,00	
2322	525 589,99	1 457 373,22		25,00	
2321	525 488,98	1 457 467,30		25,00	
2320	525 434,98	1 457 533,18		25,00	
2319	525 410,66	1 457 573,57		25,00	
2318	525 403,69	1 457 611,20		25,00	
2317	525 416,96	1 457 660,96		25,00	
2316	525 445,29	1 457 710,51		25,00	
2315	525 552,23	1 457 833,88		25,00	
2314	525 613,23	1 457 897,95		25,00	
2313	525 631,31	1 457 932,65		25,00	
2312	525 636,89	1 457 972,59		25,00	
2311	525 630,03	1 458 015,20		25,00	
2310	525 605,66	1 458 053,08		25,00	
2309	525 529,09	1 458 111,79		25,00	
2308	525 489,39	1 458 132,41		25,00	
2307	525 439,59	1 458 145,71		25,00	
2306	525 399,67	1 458 151,31		25,00	
2305	525 377,14	1 458 146,69		25,00	
2304	525 381,82	1 458 131,58		25,00	

**Раздел 2**

Сведения о местоположении границ объекта					
1	2	3	4	5	6
2303	525 406,59	1 458 111,21	Картометрический метод	25,00	—
2302	525 418,85	1 458 101,03		25,00	
2301	525 406,25	1 458 091,23		25,00	
2300	525 373,84	1 458 099,22		25,00	
2299	525 344,07	1 458 114,67		25,00	
2298	525 317,03	1 458 142,62		25,00	
2297	525 294,89	1 458 165,46		25,00	
2296	525 277,78	1 458 193,23		25,00	
2295	525 265,85	1 458 228,44		25,00	
2294	525 243,65	1 458 248,76		25,00	
2293	525 216,44	1 458 269,20		25,00	
2292	525 184,38	1 458 292,21		25,00	
2291	525 164,75	1 458 317,53		25,00	
2290	525 149,35	1 458 307,20		25,00	
2289	525 131,90	1 458 295,54		25,00	
2288	525 138,98	1 458 267,91		25,00	
2287	525 158,43	1 458 235,09		25,00	
2286	525 197,75	1 458 187,00		25,00	
2285	525 249,43	1 458 138,67		25,00	
2284	525 264,11	1 458 115,91		25,00	
2283	525 273,13	1 458 050,78		25,00	
2282	525 287,51	1 458 015,56		25,00	
2281	525 309,77	1 457 997,71		25,00	
2280	525 339,43	1 457 977,22		25,00	
2279	525 349,09	1 457 954,58		25,00	
2278	525 343,78	1 457 932,15		25,00	
2277	525 310,16	1 457 865,19		25,00	
2276	525 299,74	1 457 832,83		25,00	
2275	525 281,94	1 457 820,62		25,00	
2274	525 264,48	1 457 823,37		25,00	
2273	525 249,82	1 457 846,12		25,00	
2272	525 230,03	1 457 853,91		25,00	
2271	525 202,47	1 457 854,36		25,00	
2270	525 190,26	1 457 872,06		25,00	
2269	525 160,99	1 457 920,01		25,00	
2268	525 143,70	1 457 930,30		25,00	
2267	525 126,08	1 457 925,58		25,00	
2266	525 120,73	1 457 900,66		25,00	
2265	525 122,34	1 457 843,12		25,00	
2264	525 109,51	1 457 823,29		25,00	
2263	525 071,66	1 457 801,41		25,00	
2262	525 046,34	1 457 781,77		25,00	
2261	525 033,46	1 457 754,50		25,00	
2260	525 039,98	1 457 696,89		25,00	
2259	525 039,48	1 457 664,39		25,00	
2258	525 023,77	1 457 619,63		25,00	
2257	524 982,74	1 457 555,26		25,00	
2256	524 893,53	1 457 446,64		25,00	
2255	524 811,90	1 457 337,88		25,00	
2254	524 780,51	1 457 300,21		25,00	
2253	524 737,99	1 457 249,02		25,00	
2252	524 691,62	1 457 164,72		25,00	
2251	524 622,34	1 457 048,31		25,00	
2250	524 599,15	1 457 003,66		25,00	
2249	524 588,46	1 456 963,82		25,00	

**Раздел 2**

<b>Сведения о местоположении границ объекта</b>					
<b>1</b>	<b>2</b>	<b>3</b>	<b>4</b>	<b>5</b>	<b>6</b>
2248	524 592,82	1 456 923,72	Картометрический метод	25,00	—
2247	524 612,35	1 456 888,42		25,00	
2246	524 686,38	1 456 829,76		25,00	
2245	524 718,34	1 456 791,75		25,00	
2244	524 755,00	1 456 743,69		25,00	
2243	524 825,72	1 456 625,07		25,00	
2242	524 857,63	1 456 584,54		25,00	
2241	524 896,92	1 456 538,92		25,00	
2240	524 903,79	1 456 501,30		25,00	
2239	524 885,80	1 456 469,08		25,00	
2238	524 797,12	1 456 392,97		25,00	
2237	524 746,61	1 456 363,73		25,00	
2236	524 699,00	1 456 354,47		25,00	
2235	524 644,07	1 456 362,85		25,00	
2234	524 601,52	1 456 356,00		25,00	
2233	524 571,25	1 456 338,97		25,00	
2232	524 543,17	1 456 304,41		25,00	
2231	524 508,79	1 456 184,92		25,00	
2230	524 500,57	1 456 140,06		25,00	
2229	524 502,54	1 456 102,51		25,00	
2228	524 546,58	1 456 044,34		25,00	
2227	524 591,00	1 456 003,63		25,00	
2226	524 615,77	1 455 988,22		25,00	
2225	524 645,72	1 455 985,27		25,00	
2224	524 665,91	1 455 994,95		25,00	
2223	524 681,43	1 456 032,22		25,00	
2222	524 701,82	1 456 056,89		25,00	
2221	524 724,62	1 456 074,05		25,00	
2220	524 739,88	1 456 093,80		25,00	
2219	524 740,41	1 456 123,78		25,00	
2218	524 733,74	1 456 181,39		25,00	
2217	524 739,41	1 456 221,35		25,00	
2216	524 775,22	1 456 273,29		25,00	
2215	524 835,98	1 456 322,35		25,00	
2214	524 871,43	1 456 351,78		25,00	
2213	524 906,72	1 456 368,74		25,00	
2212	524 944,29	1 456 373,17		25,00	
2211	524 984,17	1 456 365,04		25,00	
2210	525 011,72	1 456 364,61		25,00	
2209	525 076,96	1 456 378,57		25,00	
2208	525 157,03	1 456 387,33		25,00	
2207	525 196,96	1 456 381,72		25,00	
2206	525 264,11	1 456 355,65		25,00	
2205	525 318,61	1 456 322,29		25,00	
2204	525 377,87	1 456 276,36		25,00	
2203	525 446,51	1 456 190,29		25,00	
2202	525 488,37	1 456 144,61		25,00	
2201	525 542,43	1 456 091,25		25,00	
2200	525 576,87	1 456 048,21		25,00	
2199	525 630,31	1 455 949,88		25,00	
2198	525 686,36	1 455 858,98		25,00	
2197	525 695,61	1 455 811,33		25,00	
2196	525 677,25	1 455 756,58		25,00	
2195	525 674,00	1 455 704,16		25,00	
2194	525 685,11	1 455 618,97		25,00	

**Раздел 2**

<b>Сведения о местоположении границ объекта</b>					
<b>1</b>	<b>2</b>	<b>3</b>	<b>4</b>	<b>5</b>	<b>6</b>
2193	525 714,06	1 455 553,51	Картометрический метод	25,00	—
2192	525 801,96	1 455 412,10		25,00	
2191	525 823,55	1 455 356,76		25,00	
2190	525 832,54	1 455 291,60		25,00	
2189	525 851,92	1 455 253,78		25,00	
2188	526 007,05	1 455 098,85		25,00	
2187	526 127,84	1 454 986,92		25,00	
2186	526 184,66	1 454 941,05		25,00	
2185	526 246,55	1 454 902,58		25,00	
2184	526 370,47	1 454 833,13		25,00	
2183	526 405,19	1 454 812,57		25,00	
2182	526 447,62	1 454 809,41		25,00	
2181	526 512,74	1 454 818,41		25,00	
2180	526 555,13	1 454 812,72		25,00	
2179	526 607,20	1 454 779,43		25,00	
2178	526 641,95	1 454 766,35		25,00	
2177	526 689,31	1 454 758,13		25,00	
2176	526 776,91	1 454 759,26		25,00	
2175	526 977,23	1 454 783,62		25,00	
2174	527 022,35	1 454 785,43		25,00	
2173	527 079,70	1 454 774,53		25,00	
2172	527 091,77	1 454 749,34		25,00	
2171	527 103,47	1 454 701,63		25,00	
2170	527 125,49	1 454 666,29		25,00	
2169	527 159,83	1 454 623,26		25,00	
2168	527 201,81	1 454 592,58		25,00	
2167	527 268,78	1 454 556,54		25,00	
2166	527 330,97	1 454 538,07		25,00	
2165	527 398,29	1 454 524,49		25,00	
2164	527 495,83	1 454 525,46		25,00	
2163	527 580,91	1 454 529,16		25,00	
2162	527 651,16	1 454 543,05		25,00	
2161	527 691,04	1 454 539,94		25,00	
2160	527 705,83	1 454 527,21		25,00	
2159	527 695,54	1 454 504,86		25,00	
2158	527 662,61	1 454 477,85		25,00	
2157	527 657,13	1 454 445,45		25,00	
2156	527 674,12	1 454 415,18		25,00	
2155	527 723,52	1 454 376,87		25,00	
2154	527 748,16	1 454 353,99		25,00	
2153	527 760,24	1 454 323,82		25,00	
2152	527 759,56	1 454 286,32		25,00	
2151	527 745,74	1 454 201,53		25,00	
2150	527 757,57	1 454 153,82		25,00	
2149	527 779,59	1 454 123,48		25,00	
2148	527 821,83	1 454 110,31		25,00	
2147	527 859,41	1 454 109,73		25,00	
2146	527 949,55	1 454 120,82		25,00	
2145	528 017,09	1 454 122,26		25,00	
2144	528 084,56	1 454 121,20		25,00	
2143	528 127,31	1 454 133,06		25,00	
2142	528 162,59	1 454 149,98		25,00	
2141	528 235,79	1 454 198,87		25,00	
2140	528 308,90	1 454 237,71		25,00	
2139	528 351,66	1 454 249,56		25,00	

**Раздел 2**

Сведения о местоположении границ объекта					
1	2	3	4	5	6
2138	528 394,20	1 454 251,40	Картометрический метод	25,00	—
2137	528 420,71	1 454 243,96		25,00	
2136	528 414,15	1 454 236,08		25,00	
2135	528 392,05	1 454 223,03		25,00	
2134	528 374,33	1 454 218,90		25,00	
2133	528 367,39	1 454 219,83		25,00	
2132	528 334,08	1 454 174,33		25,00	
2131	528 300,10	1 454 128,04		25,00	
2130	528 306,59	1 454 124,26		25,00	
2129	528 268,01	1 454 082,67		25,00	
2128	528 227,59	1 454 044,83		25,00	
2127	528 176,29	1 454 016,85		25,00	
2126	528 128,91	1 453 986,40		25,00	
2125	528 078,95	1 453 961,00		25,00	
2124	528 024,74	1 453 941,33		25,00	
2123	527 969,64	1 453 926,08		25,00	
2122	527 912,55	1 453 917,59		25,00	
2121	527 856,83	1 453 912,73		25,00	
2120	527 799,96	1 453 911,26		25,00	
2119	527 552,10	1 453 942,04		25,00	
2118	527 304,42	1 453 967,71		25,00	
2117	527 056,18	1 453 993,42		25,00	
2116	526 953,73	1 453 996,35		25,00	
2115	526 900,12	1 453 999,73		25,00	
2114	526 830,17	1 453 993,58		25,00	
2113	526 774,35	1 453 981,71		25,00	
2112	526 713,44	1 453 969,38		25,00	
2111	526 658,49	1 453 947,85		25,00	
2110	526 620,34	1 453 929,69		25,00	
2109	526 567,27	1 453 900,34		25,00	
2108	526 529,40	1 453 869,71		25,00	
2107	526 532,88	1 453 863,03		25,00	
2106	526 537,51	1 453 858,80		25,00	
2105	526 534,55	1 453 852,82		25,00	
2104	526 510,06	1 453 834,23		25,00	
2103	526 479,38	1 453 807,03		25,00	
2102	526 463,13	1 453 791,51		25,00	
2101	526 446,00	1 453 776,08		25,00	
2100	526 445,28	1 453 773,44		25,00	
2099	526 443,38	1 453 775,68		25,00	
2098	526 437,22	1 453 788,22		25,00	
2097	526 430,70	1 453 795,51		25,00	
2096	526 422,70	1 453 786,90		25,00	
2095	526 385,58	1 453 744,43		25,00	
2094	526 242,70	1 453 539,83		25,00	
2093	526 200,99	1 453 486,84		25,00	
2092	526 160,70	1 453 439,44		25,00	
2091	526 115,89	1 453 398,43		25,00	
2090	526 074,39	1 453 358,84		25,00	
2089	526 027,70	1 453 325,29		25,00	
2088	525 978,62	1 453 297,22		25,00	
2087	525 927,00	1 453 274,90		25,00	
2086	525 871,42	1 453 255,99		25,00	
2085	525 816,36	1 453 244,90		25,00	
2084	525 669,73	1 453 226,22		25,00	



**Раздел 2**

<b>Сведения о местоположении границ объекта</b>					
<b>1</b>	<b>2</b>	<b>3</b>	<b>4</b>	<b>5</b>	<b>6</b>
2083	525 570,69	1 453 214,36	Картометрический метод	25,00	—
2082	525 469,69	1 453 202,49		25,00	
2081	525 407,44	1 453 191,83		25,00	
2080	525 210,27	1 453 148,80		25,00	
2079	525 150,85	1 453 135,54		25,00	
2078	525 084,04	1 453 112,22		25,00	
2077	524 872,12	1 453 020,24		25,00	
2076	524 818,32	1 453 002,93		25,00	
2075	524 763,48	1 452 990,68		25,00	
2074	524 707,07	1 452 983,51		25,00	
2073	524 649,44	1 452 983,35		25,00	
2072	524 592,13	1 452 985,33		25,00	
2071	524 536,00	1 452 995,26		25,00	
2070	524 481,36	1 453 009,91		25,00	
2069	524 429,42	1 453 030,84		25,00	
2068	524 378,20	1 453 056,11		25,00	
2067	524 293,71	1 453 109,18		25,00	
2066	524 227,15	1 453 150,51		25,00	
2065	524 169,91	1 453 175,89		25,00	
2064	524 106,77	1 453 202,37		25,00	
2063	524 052,46	1 453 221,99		25,00	
2062	523 998,18	1 453 230,82		25,00	
2061	523 940,78	1 453 234,45		25,00	
2060	523 865,67	1 453 232,80		25,00	
2059	523 776,14	1 453 223,58		25,00	
2058	523 527,90	1 453 191,89		25,00	
2057	523 278,07	1 453 161,58		25,00	
2056	523 031,56	1 453 133,22		25,00	
2055	522 788,06	1 453 103,12		25,00	
2054	522 537,88	1 453 073,15		25,00	
2053	522 479,02	1 453 070,71		25,00	
2052	522 420,99	1 453 066,93		25,00	
2051	522 366,70	1 453 071,80		25,00	
2050	522 133,48	1 453 150,08		25,00	
2049	522 075,41	1 453 169,99		25,00	
2048	522 026,44	1 453 183,78		25,00	
2047	521 974,14	1 453 189,25		25,00	
2046	521 923,34	1 453 186,46		25,00	
2045	521 809,04	1 453 174,17		25,00	
2044	521 730,87	1 453 163,32		25,00	
2043	521 726,28	1 453 190,54		25,00	
2042	521 637,28	1 453 169,36		25,00	
2041	521 641,27	1 453 175,10		25,00	
2040	521 660,65	1 453 212,31		25,00	
2039	521 678,26	1 453 270,41		25,00	
2038	521 695,94	1 453 338,89		25,00	
2037	521 734,43	1 453 398,70		25,00	
2036	521 753,57	1 453 423,41		25,00	
2035	521 756,02	1 453 450,45		25,00	
2034	521 726,79	1 453 444,65		25,00	
2033	521 697,20	1 453 422,21		25,00	
2032	521 665,55	1 453 391,45		25,00	
2031	521 646,25	1 453 358,41		25,00	
2030	521 637,15	1 453 306,45		25,00	
2029	521 619,70	1 453 260,88		25,00	

**Раздел 2**

<b>Сведения о местоположении границ объекта</b>					
<b>1</b>	<b>2</b>	<b>3</b>	<b>4</b>	<b>5</b>	<b>6</b>
2028	521 594,37	1 453 238,35	Картометрический метод	25,00	—
2027	521 577,58	1 453 230,28		25,00	
2026	521 552,55	1 453 228,61		25,00	
2025	521 531,96	1 453 241,44		25,00	
2024	521 515,83	1 453 277,10		25,00	
2023	521 488,33	1 453 387,94		25,00	
2022	521 458,41	1 453 473,85		25,00	
2021	521 444,23	1 453 494,92		25,00	
2020	521 423,47	1 453 505,65		25,00	
2019	521 420,79	1 453 461,97		25,00	
2018	521 435,52	1 453 342,97		25,00	
2017	521 436,42	1 453 261,68		25,00	
2016	521 431,42	1 453 213,81		25,00	
2015	521 412,23	1 453 180,80		25,00	
2014	521 386,86	1 453 162,43		25,00	
2013	521 359,75	1 453 156,60		25,00	
2012	521 338,95	1 453 165,26		25,00	
2011	521 335,26	1 453 192,42		25,00	
2010	521 356,71	1 453 231,65		25,00	
2009	521 378,28	1 453 277,15		25,00	
2008	521 384,97	1 453 304,14		25,00	
2007	521 381,07	1 453 320,87		25,00	
2006	521 362,40	1 453 329,49		25,00	
2005	521 331,03	1 453 323,74		25,00	
2004	521 295,19	1 453 295,13		25,00	
2003	521 263,07	1 453 235,21		25,00	
2002	521 219,45	1 453 115,04		25,00	
2001	521 184,57	1 453 013,49		25,00	
2000	521 182,06	1 453 009,00		25,00	
1999	521 161,40	1 453 004,22		25,00	
1998	521 153,41	1 453 005,23		25,00	
1997	521 150,33	1 453 007,51		25,00	
1996	521 150,86	1 453 012,39		25,00	
1995	521 159,90	1 453 022,47		25,00	
1994	521 163,50	1 453 025,08		25,00	
1993	521 162,72	1 453 031,77		25,00	
1992	521 141,99	1 453 027,77		25,00	
1991	521 074,08	1 453 013,41		25,00	
1990	521 011,62	1 452 987,58		25,00	
1989	520 949,71	1 452 961,90		25,00	
1988	520 860,34	1 452 915,69		25,00	
1987	520 638,01	1 452 799,07		25,00	
1986	520 543,49	1 452 753,20		25,00	
1985	520 551,59	1 452 748,97		25,00	
1984	520 560,71	1 452 748,07		25,00	
1983	520 563,63	1 452 739,64		25,00	
1982	520 556,66	1 452 735,02		25,00	
1981	520 552,16	1 452 732,69		25,00	
1980	520 522,46	1 452 777,95		25,00	
1979	520 508,16	1 452 799,03		25,00	
1978	520 485,35	1 452 807,74		25,00	
1977	520 457,81	1 452 786,50		25,00	
1976	520 448,95	1 452 762,24		25,00	
1975	520 447,40	1 452 740,47		25,00	
1974	520 457,53	1 452 711,50		25,00	

**Раздел 2**

<b>Сведения о местоположении границ объекта</b>					
<b>1</b>	<b>2</b>	<b>3</b>	<b>4</b>	<b>5</b>	<b>6</b>
1973	520 411,28	1 452 689,15	Картометрический метод	25,00	—
1972	520 356,09	1 452 661,63		25,00	
1971	520 195,44	1 452 581,42		25,00	
1970	520 067,08	1 452 512,90		25,00	
1969	519 976,05	1 452 467,34		25,00	
1968	519 896,61	1 452 425,06		25,00	
1967	519 799,66	1 452 361,95		25,00	
1966	519 624,86	1 452 405,88		25,00	
1965	519 592,60	1 452 413,99		25,00	
1964	519 100,98	1 452 361,44		25,00	
1963	517 835,86	1 451 591,58		25,00	
1962	518 008,21	1 451 304,11		25,00	
1961	518 092,09	1 451 093,82		25,00	
1960	518 038,30	1 451 057,77		25,00	
1959	517 978,84	1 451 023,41		25,00	
1958	517 910,34	1 450 988,40		25,00	
1957	517 769,04	1 450 939,19		25,00	
1956	517 702,58	1 450 928,30		25,00	
1955	517 513,21	1 450 897,30		25,00	
1954	517 424,04	1 450 896,35		25,00	
1953	517 228,17	1 450 917,04		25,00	
1952	517 178,65	1 450 918,27		25,00	
1951	517 113,56	1 450 912,88		25,00	
1950	517 045,71	1 450 902,61		25,00	
1949	517 044,23	1 450 891,00		25,00	
1948	517 016,74	1 450 895,19		25,00	
1947	516 985,04	1 450 893,39		25,00	
1946	516 936,62	1 450 886,11		25,00	
1945	516 868,24	1 450 872,61		25,00	
1944	516 808,40	1 450 846,64		25,00	
1943	516 766,14	1 450 823,91		25,00	
1942	516 700,66	1 450 776,51		25,00	
1941	516 638,64	1 450 712,67		25,00	
1940	516 606,60	1 450 665,50		25,00	
1939	516 578,37	1 450 609,23		25,00	
1938	516 563,83	1 450 569,49		25,00	
1937	516 549,12	1 450 510,37		25,00	
1936	516 541,02	1 450 454,51		25,00	
1935	516 540,26	1 450 397,81		25,00	
1934	516 556,64	1 450 216,34		25,00	
1933	516 525,80	1 450 214,75		25,00	
1932	516 530,06	1 450 159,32		25,00	
1931	516 530,84	1 450 113,46		25,00	
1930	516 522,16	1 450 067,26		25,00	
1929	516 506,72	1 450 014,15		25,00	
1928	516 487,06	1 449 960,83		25,00	
1927	516 517,46	1 449 948,15		25,00	
1926	516 495,91	1 449 906,89		25,00	
1925	516 468,47	1 449 851,68		25,00	
1924	516 438,40	1 449 806,23		25,00	
1923	516 403,31	1 449 762,79		25,00	
1922	516 362,19	1 449 721,51		25,00	
1921	516 272,89	1 449 643,76		25,00	
1920	516 075,80	1 449 477,20		25,00	
1919	515 924,40	1 449 356,51		25,00	

**Раздел 2**

Сведения о местоположении границ объекта					
1	2	3	4	5	6
1918	515 874,93	1 449 322,93	Картометрический метод	25,00	—
1917	515 828,90	1 449 292,48		25,00	
1916	515 774,26	1 449 267,89		25,00	
1915	515 720,19	1 449 249,08		25,00	
1914	515 710,45	1 449 279,38		25,00	
1913	515 666,94	1 449 266,47		25,00	
1912	515 616,67	1 449 261,00		25,00	
1911	515 569,81	1 449 255,49		25,00	
1910	515 520,88	1 449 254,46		25,00	
1909	515 458,62	1 449 261,74		25,00	
1908	515 391,13	1 449 274,83		25,00	
1907	515 384,31	1 449 245,25		25,00	
1906	515 193,33	1 449 300,69		25,00	
1905	514 946,48	1 449 373,03		25,00	
1904	514 830,78	1 449 400,73		25,00	
1903	514 732,00	1 449 418,22		25,00	
1902	514 626,92	1 449 430,43		25,00	
1901	514 523,98	1 449 438,15		25,00	
1900	514 342,57	1 449 443,59		25,00	
1899	514 105,41	1 449 449,53		25,00	
1898	514 025,94	1 449 450,61		25,00	
1897	513 944,06	1 449 446,31		25,00	
1896	513 708,09	1 449 423,53		25,00	
1895	513 482,79	1 449 398,43		25,00	
1894	513 381,57	1 449 392,77		25,00	
1893	513 129,80	1 449 391,34		25,00	
1892	512 875,78	1 449 390,45		25,00	
1891	512 812,44	1 449 389,14		25,00	
1890	512 738,10	1 449 378,24		25,00	
1889	512 688,74	1 449 370,79		25,00	
1888	512 548,10	1 449 325,07		25,00	
1887	512 533,89	1 449 357,20		25,00	
1886	512 366,79	1 449 328,08		25,00	
1885	512 268,91	1 449 321,83		25,00	
1884	512 201,81	1 449 330,86		25,00	
1883	512 201,32	1 449 298,93		25,00	
1882	512 032,84	1 449 334,78		25,00	
1881	511 744,49	1 449 397,71		25,00	
1880	511 529,49	1 449 440,89		25,00	
1879	511 474,01	1 449 450,37		25,00	
1878	511 400,89	1 449 454,28		25,00	
1877	511 321,13	1 449 446,57		25,00	
1876	511 166,23	1 449 425,18		25,00	
1875	510 943,25	1 449 396,41		25,00	
1874	510 889,57	1 449 392,52		25,00	
1873	510 827,54	1 449 394,11		25,00	
1872	510 752,98	1 449 404,45		25,00	
1871	510 663,66	1 449 418,78		25,00	
1870	510 588,08	1 449 430,74		25,00	
1869	510 515,45	1 449 433,04		25,00	
1868	510 437,95	1 449 431,69		25,00	
1867	510 307,97	1 449 409,34		25,00	
1866	510 193,40	1 449 388,34		25,00	
1865	510 079,85	1 449 365,72		25,00	
1864	509 984,86	1 449 342,25		25,00	

**Раздел 2**

<b>Сведения о местоположении границ объекта</b>					
<b>1</b>	<b>2</b>	<b>3</b>	<b>4</b>	<b>5</b>	<b>6</b>
1863	509 927,61	1 449 321,87	Картометрический метод	25,00	—
1862	509 858,01	1 449 295,83		25,00	
1861	509 805,40	1 449 269,50		25,00	
1860	509 736,36	1 449 222,64		25,00	
1859	509 688,76	1 449 191,35		25,00	
1858	509 693,26	1 449 189,98		25,00	
1857	509 697,05	1 449 190,74		25,00	
1856	509 701,23	1 449 187,04		25,00	
1855	509 704,19	1 449 179,88		25,00	
1854	509 708,28	1 449 171,86		25,00	
1853	509 715,59	1 449 159,52		25,00	
1852	509 718,56	1 449 155,00		25,00	
1851	509 722,37	1 449 143,27		25,00	
1850	509 723,75	1 449 129,53		25,00	
1849	509 725,66	1 449 123,66		25,00	
1848	509 730,05	1 449 122,22		25,00	
1847	509 737,98	1 449 125,51		25,00	
1846	509 738,40	1 449 125,73		25,00	
1845	509 652,31	1 449 059,69		25,00	
1844	509 548,84	1 448 973,80		25,00	
1843	509 481,32	1 448 918,62		25,00	
1842	509 428,72	1 448 886,10		25,00	
1841	509 388,75	1 448 865,89		25,00	
1840	509 351,16	1 448 860,21		25,00	
1839	509 305,44	1 448 867,20		25,00	
1838	509 259,60	1 448 867,88		25,00	
1837	509 209,44	1 448 858,25		25,00	
1836	509 100,75	1 448 832,86		25,00	
1835	509 061,06	1 448 827,22		25,00	
1834	508 996,32	1 448 819,90		25,00	
1833	508 917,13	1 448 821,16		25,00	
1832	508 781,90	1 448 831,59		25,00	
1831	508 675,61	1 448 833,28		25,00	
1830	508 617,25	1 448 825,84		25,00	
1829	508 573,25	1 448 811,94		25,00	
1828	508 528,96	1 448 781,36		25,00	
1827	508 482,30	1 448 725,86		25,00	
1826	508 461,17	1 448 711,59		25,00	
1825	508 433,47	1 448 710,07		25,00	
1824	508 378,11	1 448 726,70		25,00	
1823	508 350,71	1 448 728,44		25,00	
1822	508 310,41	1 448 715,23		25,00	
1821	508 274,88	1 448 694,38		25,00	
1820	508 209,80	1 448 662,33		25,00	
1819	508 104,54	1 448 622,90		25,00	
1818	508 036,31	1 448 600,79		25,00	
1817	507 935,82	1 448 583,88		25,00	
1816	507 806,05	1 448 586,33		25,00	
1815	507 833,09	1 448 638,83		25,00	
1814	515 222,85	1 462 984,88		25,00	
1813	518 831,29	1 468 565,14		25,00	
1812	518 870,28	1 468 559,64		25,00	
1811	518 925,49	1 468 563,21		25,00	
1810	518 985,29	1 468 579,91		25,00	
1809	519 040,86	1 468 609,94		25,00	

**Раздел 2**

<b>Сведения о местоположении границ объекта</b>					
<b>1</b>	<b>2</b>	<b>3</b>	<b>4</b>	<b>5</b>	<b>6</b>
1808	519 096,80	1 468 657,61	Картометрический метод	25,00	—
1807	519 168,25	1 468 713,84		25,00	
1806	519 221,71	1 468 743,92		25,00	
1805	519 268,41	1 468 767,45		25,00	
1804	519 323,86	1 468 788,63		25,00	
1803	519 399,17	1 468 805,09		25,00	
1802	519 496,39	1 468 814,60		25,00	
1801	519 582,74	1 468 835,30		25,00	
1800	519 642,30	1 468 834,40		25,00	
1799	519 748,02	1 468 819,49		25,00	
1798	519 884,70	1 468 815,15		25,00	
1797	519 946,43	1 468 812,01		25,00	
1796	520 003,47	1 468 795,67		25,00	
1795	520 058,44	1 468 777,13		25,00	
1794	520 141,90	1 468 755,98		25,00	
1793	520 212,20	1 468 735,06		25,00	
1792	520 238,33	1 468 714,75		25,00	
1791	520 259,87	1 468 681,36		25,00	
1790	520 272,31	1 468 628,20		25,00	
1789	520 302,24	1 468 565,96		25,00	
1788	520 341,17	1 468 519,02		25,00	
1787	520 358,20	1 468 483,46		25,00	
1786	520 359,83	1 468 443,69		25,00	
1785	520 352,54	1 468 399,68		25,00	
1784	520 321,06	1 468 364,86		25,00	
1783	520 302,83	1 468 325,44		25,00	
1782	520 306,53	1 468 279,08		25,00	
1781	520 325,90	1 468 247,89		25,00	
1780	520 415,24	1 468 178,07		25,00	
1779	520 459,17	1 468 159,75		25,00	
1778	520 483,42	1 468 161,61		25,00	
1777	520 499,28	1 468 187,79		25,00	
1776	520 497,64	1 468 227,55		25,00	
1775	520 454,71	1 468 301,03		25,00	
1774	520 431,06	1 468 338,91		25,00	
1773	520 420,55	1 468 372,13		25,00	
1772	520 421,51	1 468 438,31		25,00	
1771	520 417,82	1 468 480,30		25,00	
1770	520 429,17	1 468 504,40		25,00	
1769	520 457,93	1 468 508,36		25,00	
1768	520 534,95	1 468 496,16		25,00	
1767	520 563,79	1 468 502,30		25,00	
1766	520 573,02	1 468 530,84		25,00	
1765	520 562,45	1 468 557,46		25,00	
1764	520 505,48	1 468 584,84		25,00	
1763	520 488,17	1 468 609,38		25,00	
1762	520 473,50	1 468 653,74		25,00	
1761	520 462,93	1 468 684,79		25,00	
1760	520 439,04	1 468 713,83		25,00	
1759	520 432,94	1 468 744,80		25,00	
1758	520 442,17	1 468 773,34		25,00	
1757	520 464,44	1 468 784,04		25,00	
1756	520 528,47	1 468 787,44		25,00	
1755	520 588,01	1 468 782,12		25,00	
1754	520 597,60	1 468 798,58		25,00	

**Раздел 2**

<b>Сведения о местоположении границ объекта</b>					
<b>1</b>	<b>2</b>	<b>3</b>	<b>4</b>	<b>5</b>	<b>6</b>
1753	520 608,37	1 468 817,10	Картометрический метод	25,00	—
1752	520 510,05	1 468 876,01		25,00	
1751	520 466,31	1 468 905,37		25,00	
1750	520 425,15	1 468 947,92		25,00	
1749	520 344,96	1 469 041,85		25,00	
1748	520 262,35	1 469 124,76		25,00	
1747	520 209,97	1 469 156,47		25,00	
1746	520 144,14	1 469 181,75		25,00	
1745	520 058,33	1 469 194,13		25,00	
1744	519 914,90	1 469 196,40		25,00	
1743	519 864,33	1 469 203,80		25,00	
1742	519 813,87	1 469 224,42		25,00	
1741	519 737,26	1 469 263,13		25,00	
1740	519 697,61	1 469 270,37		25,00	
1739	519 620,30	1 469 262,75		25,00	
1738	519 583,07	1 469 276,58		25,00	
1737	519 541,63	1 469 308,13		25,00	
1736	519 482,30	1 469 322,26		25,00	
1735	519 414,49	1 469 365,23		25,00	
1734	519 370,66	1 469 399,24		25,00	
1733	527 175,11	1 481 468,40		25,00	
1732	538 841,79	1 480 286,49		25,00	
1731	542 990,18	1 481 630,84		25,00	
1730	545 461,78	1 483 332,55		25,00	
1729	545 473,57	1 483 313,19		25,00	
1728	545 477,54	1 483 253,10		25,00	
1727	545 515,60	1 483 229,18		25,00	
1726	545 607,45	1 483 242,76		25,00	
1725	545 709,07	1 483 237,81		25,00	
1724	545 769,09	1 483 236,86		25,00	
1723	545 797,68	1 483 254,79		25,00	
1722	545 796,48	1 483 286,47		25,00	
1721	545 773,58	1 483 313,49		25,00	
1720	545 717,53	1 483 354,36		25,00	
1719	545 702,79	1 483 367,94		25,00	
1718	545 701,54	1 483 394,62		25,00	
1717	545 751,93	1 483 423,84		25,00	
1716	545 789,16	1 483 453,27		25,00	
1715	545 807,86	1 483 482,98		25,00	
1714	545 798,40	1 483 518,15		25,00	
1713	545 778,90	1 483 550,14		25,00	
1712	545 778,51	1 483 550,61		25,00	
1711	545 979,22	1 483 688,81		25,00	
1710	545 977,78	1 483 687,05		25,00	
1709	545 965,48	1 483 648,89		25,00	
1708	545 958,27	1 483 612,35		25,00	
1707	545 907,62	1 483 568,14		25,00	
1706	545 898,68	1 483 529,90		25,00	
1705	545 942,95	1 483 484,23		25,00	
1704	545 960,61	1 483 443,92		25,00	
1703	545 943,26	1 483 397,54		25,00	
1702	545 905,94	1 483 354,76		25,00	
1701	545 855,33	1 483 315,55		25,00	
1700	545 843,11	1 483 279,08		25,00	
1699	545 855,29	1 483 207,19		25,00	

**Раздел 2**

<b>Сведения о местоположении границ объекта</b>					
<b>1</b>	<b>2</b>	<b>3</b>	<b>4</b>	<b>5</b>	<b>6</b>
1698	545 849,75	1 483 170,59	Картометрический метод	25,00	—
1697	545 839,09	1 483 130,79		25,00	
1696	545 842,07	1 483 109,06		25,00	
1695	545 858,75	1 483 107,10		25,00	
1694	545 887,29	1 483 123,34		25,00	
1693	545 927,28	1 483 121,06		25,00	
1692	545 949,07	1 483 132,41		25,00	
1691	545 964,81	1 483 173,79		25,00	
1690	546 001,87	1 483 198,23		25,00	
1689	546 035,33	1 483 207,69		25,00	
1688	546 075,22	1 483 202,08		25,00	
1687	546 098,27	1 483 180,06		25,00	
1686	546 104,29	1 483 141,60		25,00	
1685	546 124,04	1 483 124,66		25,00	
1684	546 162,47	1 483 132,38		25,00	
1683	546 190,90	1 483 138,59		25,00	
1682	546 209,21	1 483 131,63		25,00	
1681	546 210,35	1 483 104,94		25,00	
1680	546 195,10	1 483 081,85		25,00	
1679	546 159,86	1 483 069,06		25,00	
1678	546 134,51	1 483 051,12		25,00	
1677	546 132,52	1 483 027,80		25,00	
1676	546 137,23	1 483 011,09		25,00	
1675	546 166,98	1 482 995,63		25,00	
1674	546 218,47	1 482 979,79		25,00	
1673	546 251,52	1 482 959,29		25,00	
1672	546 257,90	1 482 942,51		25,00	
1671	546 317,80	1 482 938,23		25,00	
1670	546 360,68	1 482 904,21		25,00	
1669	546 409,87	1 482 858,44		25,00	
1668	546 452,75	1 482 827,76		25,00	
1667	546 496,03	1 482 823,78		25,00	
1666	546 520,82	1 482 806,68		25,00	
1665	546 554,06	1 482 799,53		25,00	
1664	546 564,26	1 482 814,37		25,00	
1663	546 548,09	1 482 849,61		25,00	
1662	546 538,99	1 482 903,09		25,00	
1661	546 543,02	1 482 944,73		25,00	
1660	546 568,52	1 482 981,00		25,00	
1659	546 579,28	1 483 030,83		25,00	
1658	546 590,20	1 483 085,66		25,00	
1657	546 584,07	1 483 124,09		25,00	
1656	546 567,71	1 483 142,71		25,00	
1655	546 568,23	1 483 172,70		25,00	
1654	546 581,72	1 483 185,80		25,00	
1653	546 602,10	1 483 208,82		25,00	
1652	546 605,86	1 483 238,80		25,00	
1651	546 588,51	1 483 299,04		25,00	
1650	546 562,32	1 483 327,82		25,00	
1649	546 522,43	1 483 336,79		25,00	
1648	546 494,40	1 483 360,53		25,00	
1647	546 478,20	1 483 384,15		25,00	
1646	546 445,01	1 483 396,31		25,00	
1645	546 428,53	1 483 411,60		25,00	
1644	546 425,82	1 483 451,63		25,00	



**Раздел 2**

<b>Сведения о местоположении границ объекта</b>					
<b>1</b>	<b>2</b>	<b>3</b>	<b>4</b>	<b>5</b>	<b>6</b>
1643	546 421,59	1 483 496,70	Картометрический метод	25,00	—
1642	546 405,39	1 483 523,65		25,00	
1641	546 410,82	1 483 556,91		25,00	
1640	546 447,47	1 483 551,34		25,00	
1639	546 482,29	1 483 540,79		25,00	
1638	546 494,05	1 483 548,95		25,00	
1637	546 491,18	1 483 577,30		25,00	
1636	546 468,34	1 483 609,36		25,00	
1635	546 438,70	1 483 631,50		25,00	
1634	546 380,66	1 483 652,39		25,00	
1633	546 356,10	1 483 682,78		25,00	
1632	546 351,67	1 483 714,52		25,00	
1631	546 350,42	1 483 744,54		25,00	
1630	546 329,35	1 483 779,86		25,00	
1629	546 298,25	1 483 818,69		25,00	
1628	546 287,01	1 483 843,90		25,00	
1627	546 273,14	1 483 891,17		25,00	
1626	546 304,43	1 483 912,71		25,00	
1625	546 311,35	1 483 905,18		25,00	
1624	546 359,37	1 483 892,77		25,00	
1623	546 404,29	1 483 880,38		25,00	
1622	546 430,94	1 483 883,30		25,00	
1621	546 436,64	1 483 928,22		25,00	
1620	546 420,72	1 483 973,48		25,00	
1619	546 409,84	1 483 985,29		25,00	
1618	547 325,29	1 484 615,58		25,00	
1617	547 354,23	1 484 635,50		25,00	
1616	547 372,88	1 484 648,34		25,00	
1615	548 686,25	1 485 552,61		25,00	
1614	550 007,10	1 484 956,63		25,00	
1613	550 000,06	1 484 952,60		25,00	
1612	549 947,54	1 484 900,10		25,00	
1611	549 901,61	1 484 837,47		25,00	
1610	549 867,81	1 484 814,65		25,00	
1609	549 837,82	1 484 815,14		25,00	
1608	549 824,97	1 484 842,05		25,00	
1607	549 800,09	1 484 852,40		25,00	
1606	549 774,83	1 484 837,83		25,00	
1605	549 757,61	1 484 803,06		25,00	
1604	549 730,79	1 484 788,49		25,00	
1603	549 710,93	1 484 798,81		25,00	
1602	549 691,34	1 484 824,11		25,00	
1601	549 659,66	1 484 824,60		25,00	
1600	549 616,26	1 484 821,96		25,00	
1599	549 568,18	1 484 839,38		25,00	
1598	549 538,01	1 484 831,50		25,00	
1597	549 499,69	1 484 830,43		25,00	
1596	549 448,26	1 484 847,91		25,00	
1595	549 395,04	1 484 855,42		25,00	
1594	549 344,85	1 484 839,55		25,00	
1593	549 292,39	1 484 795,35		25,00	
1592	549 241,28	1 484 724,47		25,00	
1591	549 240,25	1 484 656,17		25,00	
1590	549 216,83	1 484 649,81		25,00	
1589	549 181,53	1 484 632,08		25,00	

**Раздел 2**

<b>Сведения о местоположении границ объекта</b>					
<b>1</b>	<b>2</b>	<b>3</b>	<b>4</b>	<b>5</b>	<b>6</b>
1588	549 177,87	1 484 612,13	Картометрический метод	25,00	—
1587	549 200,85	1 484 588,42		25,00	
1586	549 238,64	1 484 549,45		25,00	
1585	549 301,02	1 484 488,49		25,00	
1584	549 349,06	1 484 472,74		25,00	
1583	549 405,68	1 484 470,17		25,00	
1582	549 455,76	1 484 469,40		25,00	
1581	549 490,08	1 484 427,18		25,00	
1580	549 532,66	1 484 384,85		25,00	
1579	549 592,63	1 484 375,59		25,00	
1578	549 640,99	1 484 376,46		25,00	
1577	549 671,21	1 484 389,33		25,00	
1576	549 746,87	1 484 436,51		25,00	
1575	549 788,54	1 484 430,85		25,00	
1574	549 874,68	1 484 399,50		25,00	
1573	549 906,46	1 484 405,66		25,00	
1572	549 958,53	1 484 431,50		25,00	
1571	549 985,25	1 484 436,12		25,00	
1570	550 012,29	1 484 460,67		25,00	
1569	550 018,39	1 484 530,61		25,00	
1568	550 042,61	1 484 581,88		25,00	
1567	550 072,74	1 484 588,09		25,00	
1566	550 111,05	1 484 592,49		25,00	
1565	550 119,63	1 484 605,70		25,00	
1564	550 113,26	1 484 625,81		25,00	
1563	550 093,40	1 484 636,12		25,00	
1562	550 057,42	1 484 678,35		25,00	
1561	550 044,40	1 484 700,21		25,00	
1560	550 058,82	1 484 765,00		25,00	
1559	550 054,12	1 484 788,43		25,00	
1558	550 034,15	1 484 792,05		25,00	
1557	549 994,05	1 484 781,01		25,00	
1556	549 972,36	1 484 783,01		25,00	
1555	549 971,07	1 484 804,75		25,00	
1554	549 993,02	1 484 827,71		25,00	
1553	550 095,52	1 484 879,47		25,00	
1552	550 106,89	1 484 911,60		25,00	
1551	553 603,35	1 483 333,94		25,00	
1550	553 601,95	1 483 330,94		25,00	
1549	553 583,45	1 483 317,91		25,00	
1548	553 543,29	1 483 311,86		25,00	
1547	553 493,79	1 483 340,94		25,00	
1546	553 443,97	1 483 353,42		25,00	
1545	553 412,14	1 483 342,22		25,00	
1544	553 351,38	1 483 299,85		25,00	
1543	553 304,59	1 483 288,89		25,00	
1542	553 291,00	1 483 275,79		25,00	
1541	553 282,17	1 483 240,90		25,00	
1540	553 303,34	1 483 205,58		25,00	
1539	553 315,79	1 483 148,73		25,00	
1538	553 311,76	1 483 110,43		25,00	
1537	553 282,54	1 483 052,56		25,00	
1536	553 287,08	1 483 020,78		25,00	
1535	553 335,33	1 483 018,39		25,00	
1534	553 400,16	1 483 004,02		25,00	

**Раздел 2**

<b>Сведения о местоположении границ объекта</b>					
<b>1</b>	<b>2</b>	<b>3</b>	<b>4</b>	<b>5</b>	<b>6</b>
1533	553 431,78	1 483 001,87	Картометрический метод	25,00	—
1532	553 478,99	1 483 036,13		25,00	
1531	553 512,34	1 483 035,60		25,00	
1530	553 537,43	1 483 045,22		25,00	
1529	553 576,27	1 483 072,97		25,00	
1528	553 605,03	1 483 102,51		25,00	
1527	553 643,41	1 483 101,94		25,00	
1526	553 665,24	1 483 114,90		25,00	
1525	553 672,51	1 483 149,79		25,00	
1524	553 683,28	1 483 199,61		25,00	
1523	553 730,48	1 483 237,23		25,00	
1522	553 780,58	1 483 239,80		25,00	
1521	553 829,83	1 483 231,76		25,00	
1520	553 839,45	1 483 227,41		25,00	
1519	553 904,05	1 483 141,15		25,00	
1518	553 935,67	1 483 139,01		25,00	
1517	553 951,09	1 483 163,77		25,00	
1516	553 948,02	1 483 178,42		25,00	
1515	555 529,39	1 482 464,89		25,00	
1514	556 268,88	1 482 260,56		25,00	
1513	556 268,98	1 482 258,97		25,00	
1512	556 263,15	1 482 202,36		25,00	
1511	556 235,60	1 482 151,13		25,00	
1510	556 220,15	1 482 118,03		25,00	
1509	556 219,64	1 482 084,71		25,00	
1508	556 251,22	1 482 077,56		25,00	
1507	556 299,93	1 482 103,44		25,00	
1506	556 327,46	1 482 158,03		25,00	
1505	556 334,86	1 482 207,90		25,00	
1504	556 346,99	1 482 237,75		25,00	
1503	556 348,39	1 482 238,59		25,00	
1502	560 485,65	1 481 095,39		25,00	
1501	560 446,59	1 481 076,60		25,00	
1500	560 408,36	1 481 063,98		25,00	
1499	560 281,23	1 481 070,95		25,00	
1498	560 225,02	1 481 071,82		25,00	
1497	560 161,13	1 481 112,49		25,00	
1496	560 087,23	1 481 140,13		25,00	
1495	559 989,69	1 481 136,67		25,00	
1494	559 931,40	1 481 114,43		25,00	
1493	559 912,76	1 481 086,66		25,00	
1492	559 864,65	1 480 966,74		25,00	
1491	559 839,70	1 480 953,90		25,00	
1490	559 795,32	1 480 972,79		25,00	
1489	559 761,21	1 481 012,98		25,00	
1488	559 769,08	1 481 092,22		25,00	
1487	559 751,50	1 481 125,53		25,00	
1486	559 709,78	1 481 101,40		25,00	
1485	559 677,68	1 481 060,58		25,00	
1484	559 657,08	1 481 012,96		25,00	
1483	559 608,54	1 480 970,75		25,00	
1482	559 592,41	1 480 894,96		25,00	
1481	559 561,70	1 480 830,95		25,00	
1480	559 534,13	1 480 760,33		25,00	
1479	559 507,21	1 480 731,00		25,00	

**Раздел 2**

<b>Сведения о местоположении границ объекта</b>					
<b>1</b>	<b>2</b>	<b>3</b>	<b>4</b>	<b>5</b>	<b>6</b>
1478	559 459,89	1 480 766,45	Картометрический метод	25,00	—
1477	559 406,13	1 480 816,88		25,00	
1476	559 347,94	1 480 797,94		25,00	
1475	559 297,81	1 480 765,68		25,00	
1474	559 254,77	1 480 756,43		25,00	
1473	559 239,09	1 480 811,21		25,00	
1472	559 248,97	1 480 918,53		25,00	
1471	559 220,18	1 480 978,50		25,00	
1470	559 175,55	1 480 979,16		25,00	
1469	559 145,86	1 480 975,33		25,00	
1468	559 072,90	1 480 965,90		25,00	
1467	559 020,94	1 480 925,40		25,00	
1466	559 022,03	1 480 885,72		25,00	
1465	559 024,78	1 480 852,63		25,00	
1464	559 009,64	1 480 836,30		25,00	
1463	558 983,17	1 480 831,79		25,00	
1462	558 853,68	1 480 901,54		25,00	
1461	558 839,13	1 480 921,62		25,00	
1460	558 841,54	1 480 969,54		25,00	
1459	558 804,20	1 481 016,39		25,00	
1458	558 641,99	1 481 103,26		25,00	
1457	558 596,39	1 481 150,25		25,00	
1456	558 558,60	1 481 162,40		25,00	
1455	558 474,18	1 481 153,80		25,00	
1454	558 407,79	1 481 136,69		25,00	
1453	558 339,15	1 481 188,99		25,00	
1452	558 265,04	1 481 206,69		25,00	
1451	558 207,85	1 481 247,27		25,00	
1450	558 177,18	1 481 294,01		25,00	
1449	558 092,96	1 481 298,64		25,00	
1448	558 046,13	1 481 373,77		25,00	
1447	557 990,42	1 481 401,06		25,00	
1446	557 957,47	1 481 414,81		25,00	
1445	557 887,32	1 481 472,11		25,00	
1444	557 811,45	1 481 479,92		25,00	
1443	557 802,60	1 481 443,68		25,00	
1442	557 797,24	1 481 418,96		25,00	
1441	557 709,18	1 481 387,30		25,00	
1440	557 649,03	1 481 345,28		25,00	
1439	557 596,32	1 481 256,82		25,00	
1438	557 585,02	1 481 167,74		25,00	
1437	557 564,72	1 481 139,95		25,00	
1436	557 478,18	1 481 100,00		25,00	
1435	557 455,92	1 481 049,11		25,00	
1434	557 412,43	1 481 018,36		25,00	
1433	557 339,70	1 481 016,18		25,00	
1432	557 229,43	1 481 047,70		25,00	
1431	557 196,07	1 481 026,72		25,00	
1430	557 175,56	1 480 989,00		25,00	
1429	557 127,45	1 480 978,20		25,00	
1428	557 051,29	1 480 966,16		25,00	
1427	557 017,62	1 480 931,99		25,00	
1426	556 979,76	1 480 828,46		25,00	
1425	556 957,24	1 480 769,31		25,00	
1424	556 934,60	1 480 695,26		25,00	

**Раздел 2**

<b>Сведения о местоположении границ объекта</b>					
<b>1</b>	<b>2</b>	<b>3</b>	<b>4</b>	<b>5</b>	<b>6</b>
1423	556 928,62	1 480 625,92	Картометрический метод	25,00	—
1422	556 905,06	1 480 604,79		25,00	
1421	556 871,70	1 480 583,85		25,00	
1420	556 839,83	1 480 549,64		25,00	
1419	556 793,54	1 480 550,34		25,00	
1418	556 735,89	1 480 566,15		25,00	
1417	556 717,81	1 480 569,71		25,00	
1416	556 626,75	1 480 562,90		25,00	
1415	556 532,69	1 480 574,29		25,00	
1414	556 437,46	1 480 509,65		25,00	
1413	556 369,47	1 480 490,86		25,00	
1412	556 314,92	1 480 495,04		25,00	
1411	556 267,49	1 480 527,21		25,00	
1410	556 258,24	1 480 570,31		25,00	
1409	556 257,59	1 480 634,81		25,00	
1408	556 228,71	1 480 684,84		25,00	
1407	556 191,26	1 480 721,78		25,00	
1406	556 141,76	1 480 730,82		25,00	
1405	556 124,95	1 480 714,57		25,00	
1404	556 122,70	1 480 674,94		25,00	
1403	556 138,63	1 480 634,99		25,00	
1402	556 126,45	1 480 598,83		25,00	
1401	556 093,38	1 480 594,39		25,00	
1400	556 069,69	1 480 561,71		25,00	
1399	556 076,86	1 480 533,92		25,00	
1398	556 083,71	1 480 506,91		25,00	
1397	556 120,96	1 480 456,74		25,00	
1396	556 160,07	1 480 426,36		25,00	
1395	556 164,55	1 480 394,92		25,00	
1394	556 141,22	1 480 380,41		25,00	
1393	556 101,47	1 480 376,05		25,00	
1392	556 053,12	1 480 347,05		25,00	
1391	556 011,65	1 480 337,80		25,00	
1390	555 985,92	1 480 289,36		25,00	
1389	555 970,74	1 480 260,73		25,00	
1388	555 926,72	1 480 192,01		25,00	
1387	555 875,89	1 480 115,12		25,00	
1386	555 860,04	1 480 050,91		25,00	
1385	555 870,48	1 479 978,00		25,00	
1384	555 898,81	1 479 891,61		25,00	
1383	555 936,38	1 479 857,96		25,00	
1382	555 985,39	1 479 819,19		25,00	
1381	556 002,85	1 479 774,30		25,00	
1380	556 071,22	1 479 712,03		25,00	
1379	556 144,91	1 479 662,94		25,00	
1378	556 175,50	1 479 612,87		25,00	
1377	556 235,09	1 479 516,06		25,00	
1376	556 306,98	1 479 458,74		25,00	
1375	556 359,56	1 479 441,41		25,00	
1374	556 392,68	1 479 444,20		25,00	
1373	556 453,57	1 479 425,03		25,00	
1372	556 504,16	1 479 382,94		25,00	
1371	556 493,68	1 479 346,73		25,00	
1370	556 455,36	1 479 327,50		25,00	
1369	556 433,55	1 479 308,00		25,00	

**Раздел 2**

Сведения о местоположении границ объекта					
1	2	3	4	5	6
1368	556 431,16	1 479 263,40	Картометрический метод	25,00	—
1367	556 471,88	1 479 219,79		25,00	
1366	556 526,62	1 479 232,17		25,00	
1365	556 598,33	1 479 277,32		25,00	
1364	556 661,45	1 479 297,82		25,00	
1363	556 685,27	1 479 338,77		25,00	
1362	556 726,45	1 479 331,51		25,00	
1361	556 779,14	1 479 317,47		25,00	
1360	557 071,92	1 479 221,97		25,00	
1359	557 150,99	1 479 209,15		25,00	
1358	557 305,80	1 479 170,37		25,00	
1357	557 403,16	1 479 157,26		25,00	
1356	557 506,68	1 479 115,96		25,00	
1355	557 597,62	1 479 122,82		25,00	
1354	557 654,61	1 479 168,20		25,00	
1353	557 737,43	1 479 183,44		25,00	
1352	557 813,51	1 479 185,57		25,00	
1351	557 845,18	1 479 206,54		25,00	
1350	557 865,38	1 479 224,42		25,00	
1349	557 881,14	1 479 174,55		25,00	
1348	557 918,96	1 479 167,36		25,00	
1347	557 992,38	1 479 101,78		25,00	
1346	558 011,67	1 479 065,08		25,00	
1345	558 047,98	1 479 062,83		25,00	
1344	558 093,22	1 479 100,19		25,00	
1343	558 108,38	1 479 121,42		25,00	
1342	558 097,87	1 479 189,38		25,00	
1341	558 061,11	1 479 270,93		25,00	
1340	558 007,38	1 479 423,83		25,00	
1339	558 011,57	1 479 483,28		25,00	
1338	558 075,58	1 479 556,68		25,00	
1337	558 135,94	1 479 610,28		25,00	
1336	558 129,83	1 479 646,73		25,00	
1335	558 082,15	1 479 664,03		25,00	
1334	558 077,48	1 479 682,25		25,00	
1333	558 109,31	1 479 704,92		25,00	
1332	558 157,45	1 479 724,00		25,00	
1331	558 189,78	1 479 776,39		25,00	
1330	558 198,45	1 479 807,64		25,00	
1329	558 256,11	1 479 791,87		25,00	
1328	558 322,06	1 479 780,93		25,00	
1327	558 359,81	1 479 763,83		25,00	
1326	558 411,39	1 479 786,11		25,00	
1325	558 472,56	1 479 790,14		25,00	
1324	558 510,46	1 479 777,96		25,00	
1323	558 526,54	1 479 752,93		25,00	
1322	558 559,42	1 479 737,52		25,00	
1321	558 594,17	1 479 738,63		25,00	
1320	558 626,22	1 479 786,09		25,00	
1319	558 679,58	1 479 811,68		25,00	
1318	558 720,87	1 479 807,73		25,00	
1317	558 758,65	1 479 798,88		25,00	
1316	558 800,13	1 479 804,84		25,00	
1315	558 838,49	1 479 829,03		25,00	
1314	558 849,91	1 479 815,61		25,00	

**Раздел 2**

<b>Сведения о местоположении границ объекта</b>					
<b>1</b>	<b>2</b>	<b>3</b>	<b>4</b>	<b>5</b>	<b>6</b>
1313	558 839,31	1 479 776,12	Картометрический метод	25,00	—
1312	558 871,90	1 479 744,20		25,00	
1311	558 968,44	1 479 679,88		25,00	
1310	559 015,77	1 479 644,44		25,00	
1309	559 031,70	1 479 607,81		25,00	
1308	559 047,89	1 479 579,44		25,00	
1307	559 140,55	1 479 487,10		25,00	
1306	559 167,87	1 479 432,13		25,00	
1305	559 208,71	1 479 403,36		25,00	
1304	559 251,75	1 479 409,32		25,00	
1303	559 311,46	1 479 416,64		25,00	
1302	559 324,10	1 479 381,73		25,00	
1301	559 310,60	1 479 363,75		25,00	
1300	559 271,80	1 479 314,77		25,00	
1299	559 272,95	1 479 280,06		25,00	
1298	559 295,77	1 479 259,86		25,00	
1297	559 347,02	1 479 260,72		25,00	
1296	559 372,58	1 479 311,56		25,00	
1295	559 404,85	1 479 365,58		25,00	
1294	559 458,01	1 479 381,27		25,00	
1293	559 546,10	1 479 414,61		25,00	
1292	559 564,61	1 479 435,80		25,00	
1291	559 567,43	1 479 508,49		25,00	
1290	559 576,16	1 479 541,43		25,00	
1289	559 604,35	1 479 547,57		25,00	
1288	559 622,07	1 479 517,58		25,00	
1287	559 634,72	1 479 476,04		25,00	
1286	559 721,91	1 479 451,52		25,00	
1285	559 763,51	1 479 472,37		25,00	
1284	559 795,06	1 479 478,48		25,00	
1283	559 841,73	1 479 504,22		25,00	
1282	559 868,70	1 479 535,19		25,00	
1281	559 923,09	1 479 529,35		25,00	
1280	559 973,39	1 479 574,88		25,00	
1279	559 985,52	1 479 606,06		25,00	
1278	559 989,52	1 479 652,34		25,00	
1277	560 005,19	1 479 700,02		25,00	
1276	559 976,94	1 479 799,62		25,00	
1275	559 962,65	1 479 938,71		25,00	
1274	559 973,52	1 480 004,63		25,00	
1273	560 012,19	1 480 042,05		25,00	
1272	560 040,73	1 480 069,73		25,00	
1271	560 050,26	1 480 148,90		25,00	
1270	560 077,08	1 480 174,93		25,00	
1269	560 131,62	1 480 177,41		25,00	
1268	560 181,78	1 480 214,64		25,00	
1267	560 231,20	1 480 306,41		25,00	
1266	560 292,84	1 480 445,96		25,00	
1265	560 326,55	1 480 485,11		25,00	
1264	560 462,07	1 480 588,74		25,00	
1263	560 541,22	1 480 685,03		25,00	
1262	560 612,82	1 480 715,30		25,00	
1261	560 657,29	1 480 706,36		25,00	
1260	560 737,95	1 480 680,31		25,00	
1259	560 794,29	1 480 694,28		25,00	

**Раздел 2**

<b>Сведения о местоположении границ объекта</b>					
<b>1</b>	<b>2</b>	<b>3</b>	<b>4</b>	<b>5</b>	<b>6</b>
1258	560 830,86	1 480 706,93	Картометрический метод	25,00	—
1257	560 910,58	1 480 725,54		25,00	
1256	560 937,25	1 480 743,31		25,00	
1255	560 982,90	1 480 810,37		25,00	
1254	560 988,99	1 480 883,00		25,00	
1253	561 006,55	1 480 947,19		25,00	
1252	561 001,32	1 480 952,90		25,00	
1251	561 005,17	1 480 951,84		25,00	
1250	566 679,28	1 478 224,74		25,00	
1249	566 713,08	1 478 191,23		25,00	
1248	566 760,50	1 478 187,82		25,00	
1247	566 788,15	1 478 182,59		25,00	
1246	566 790,39	1 478 121,21		25,00	
1245	566 774,08	1 478 101,73		25,00	
1244	566 773,86	1 478 053,19		25,00	
1243	566 797,99	1 477 993,07		25,00	
1242	566 820,74	1 477 981,51		25,00	
1241	566 869,17	1 477 906,07		25,00	
1240	566 904,49	1 477 811,10		25,00	
1239	566 921,54	1 477 742,02		25,00	
1238	566 923,38	1 477 689,18		25,00	
1237	566 901,80	1 477 605,77		25,00	
1236	566 933,42	1 477 547,13		25,00	
1235	566 922,24	1 477 480,63		25,00	
1234	566 949,86	1 477 387,65		25,00	
1233	566 949,69	1 477 326,04		25,00	
1232	566 943,88	1 477 306,49		25,00	
1231	566 923,05	1 477 293,91		25,00	
1230	566 893,70	1 477 259,17		25,00	
1229	566 825,58	1 477 201,03		25,00	
1228	566 779,92	1 477 146,80		25,00	
1227	566 679,74	1 477 051,29		25,00	
1226	566 669,84	1 477 015,74		25,00	
1225	566 672,10	1 476 836,43		25,00	
1224	566 682,48	1 476 818,14		25,00	
1223	566 681,42	1 476 801,61		25,00	
1222	566 647,51	1 476 764,81		25,00	
1221	566 590,98	1 476 731,55		25,00	
1220	566 480,41	1 475 650,43		25,00	
1219	566 392,29	1 475 626,74		25,00	
1218	566 358,14	1 475 592,07		25,00	
1217	566 367,11	1 475 551,39		25,00	
1216	566 339,16	1 475 503,81		25,00	
1215	566 331,03	1 475 461,80		25,00	
1214	566 316,00	1 475 422,03		25,00	
1213	566 298,01	1 475 397,24		25,00	
1212	566 272,22	1 475 384,84		25,00	
1211	566 210,15	1 475 338,87		25,00	
1210	566 171,28	1 475 343,75		25,00	
1209	566 151,28	1 475 326,46		25,00	
1208	566 116,74	1 475 266,73		25,00	
1207	566 073,56	1 475 234,86		25,00	
1206	566 036,20	1 475 165,57		25,00	
1205	566 019,40	1 475 148,76		25,00	
1204	565 961,44	1 475 126,20		25,00	



**Раздел 2**

<b>Сведения о местоположении границ объекта</b>					
<b>1</b>	<b>2</b>	<b>3</b>	<b>4</b>	<b>5</b>	<b>6</b>
1203	565 914,49	1 475 125,87	Картометрический метод	25,00	—
1202	565 844,32	1 475 141,37		25,00	
1201	565 829,03	1 475 152,81		25,00	
1200	565 828,86	1 475 175,49		25,00	
1199	565 822,43	1 475 201,31		25,00	
1198	565 796,29	1 475 207,74		25,00	
1197	565 778,07	1 475 236,83		25,00	
1196	565 726,87	1 475 237,10		25,00	
1195	565 708,09	1 475 229,92		25,00	
1194	565 695,53	1 475 211,45		25,00	
1193	565 691,88	1 475 183,24		25,00	
1192	565 670,50	1 475 146,23		25,00	
1191	565 601,55	1 475 103,04		25,00	
1190	565 578,28	1 475 082,07		25,00	
1189	565 576,25	1 475 054,89		25,00	
1188	565 564,82	1 475 040,14		25,00	
1187	565 520,61	1 475 010,42		25,00	
1186	565 488,66	1 474 979,99		25,00	
1185	565 483,46	1 474 954,46		25,00	
1184	565 446,13	1 474 905,28		25,00	
1183	565 442,44	1 474 887,81		25,00	
1182	565 463,43	1 474 867,29		25,00	
1181	565 524,65	1 474 859,40		25,00	
1180	565 533,98	1 474 842,18		25,00	
1179	565 516,49	1 474 815,25		25,00	
1178	565 478,70	1 474 787,04		25,00	
1177	565 463,51	1 474 770,74		25,00	
1176	565 445,24	1 474 693,68		25,00	
1175	565 410,34	1 474 679,82		25,00	
1174	565 333,69	1 474 621,82		25,00	
1173	565 329,62	1 474 532,26		25,00	
1172	565 300,63	1 474 448,47		25,00	
1171	565 281,70	1 474 367,65		25,00	
1170	565 268,13	1 474 352,93		25,00	
1169	565 215,77	1 474 353,62		25,00	
1168	565 137,23	1 474 373,65		25,00	
1167	565 056,78	1 474 382,89		25,00	
1166	564 996,66	1 474 389,72		25,00	
1165	564 961,89	1 474 383,34		25,00	
1164	564 901,81	1 474 361,87		25,00	
1163	564 819,31	1 474 305,56		25,00	
1162	564 735,77	1 474 284,99		25,00	
1161	564 693,47	1 474 240,85		25,00	
1160	564 662,27	1 474 223,74		25,00	
1159	564 616,41	1 474 259,13		25,00	
1158	564 590,79	1 474 257,93		25,00	
1157	564 568,21	1 474 246,55		25,00	
1156	564 527,53	1 474 203,44		25,00	
1155	564 490,29	1 474 186,28		25,00	
1154	564 434,05	1 474 144,10		25,00	
1153	564 383,46	1 474 099,02		25,00	
1152	564 379,63	1 474 024,93		25,00	
1151	564 365,97	1 474 003,81		25,00	
1150	564 328,24	1 473 978,79		25,00	
1149	564 306,39	1 473 980,20		25,00	

**Раздел 2**

<b>Сведения о местоположении границ объекта</b>					
<b>1</b>	<b>2</b>	<b>3</b>	<b>4</b>	<b>5</b>	<b>6</b>
1148	564 253,65	1 474 018,90	Картометрический метод	25,00	—
1147	564 111,29	1 474 023,27		25,00	
1146	564 070,00	1 474 008,98		25,00	
1145	564 017,27	1 474 014,07		25,00	
1144	563 976,98	1 474 030,17		25,00	
1143	563 965,41	1 474 040,49		25,00	
1142	563 942,05	1 474 047,79		25,00	
1141	563 834,24	1 474 044,15		25,00	
1140	563 806,29	1 474 030,71		25,00	
1139	563 764,49	1 474 018,57		25,00	
1138	563 722,04	1 473 998,43		25,00	
1137	563 710,60	1 473 983,14		25,00	
1136	563 678,56	1 473 981,51		25,00	
1135	563 602,03	1 473 930,97		25,00	
1134	563 571,18	1 473 936,78		25,00	
1133	563 535,35	1 473 935,81		25,00	
1132	563 474,37	1 473 917,53		25,00	
1131	563 437,69	1 473 894,60		25,00	
1130	563 412,56	1 473 856,59		25,00	
1129	563 409,44	1 473 827,83		25,00	
1128	563 414,58	1 473 781,34		25,00	
1127	563 390,24	1 473 757,30		25,00	
1126	563 360,01	1 473 736,86		25,00	
1125	563 330,05	1 473 731,46		25,00	
1124	563 297,05	1 473 735,71		25,00	
1123	563 266,53	1 473 762,86		25,00	
1122	563 255,89	1 473 764,63		25,00	
1121	563 152,04	1 473 639,30		25,00	
1120	563 153,01	1 473 632,88		25,00	
1119	563 207,71	1 473 620,63		25,00	
1118	563 217,79	1 473 613,73		25,00	
1117	563 216,85	1 473 587,61		25,00	
1116	563 158,36	1 473 531,98		25,00	
1115	563 166,77	1 473 506,51		25,00	
1114	563 169,42	1 473 488,33		25,00	
1113	563 156,24	1 473 464,27		25,00	
1112	563 084,05	1 473 418,99		25,00	
1111	563 084,84	1 473 367,24		25,00	
1110	563 103,22	1 473 306,77		25,00	
1109	563 062,63	1 473 312,11		25,00	
1108	563 036,64	1 473 321,58		25,00	
1107	562 983,27	1 473 314,80		25,00	
1106	562 899,62	1 473 288,13		25,00	
1105	562 839,17	1 473 280,94		25,00	
1104	562 795,73	1 473 265,62		25,00	
1103	562 669,83	1 473 265,46		25,00	
1102	562 587,24	1 473 271,02		25,00	
1101	562 529,90	1 473 288,45		25,00	
1100	562 504,24	1 473 284,59		25,00	
1099	562 490,14	1 473 269,87		25,00	
1098	562 490,14	1 473 235,72		25,00	
1097	562 483,82	1 473 207,03		25,00	
1096	562 471,18	1 473 183,22		25,00	
1095	562 459,39	1 473 179,67		25,00	
1094	562 437,65	1 473 160,85		25,00	

**Раздел 2**

<b>Сведения о местоположении границ объекта</b>					
<b>1</b>	<b>2</b>	<b>3</b>	<b>4</b>	<b>5</b>	<b>6</b>
1093	562 405,42	1 473 139,98	Картометрический метод	25,00	—
1092	562 369,68	1 473 139,54		25,00	
1091	562 249,25	1 473 181,90		25,00	
1090	562 210,99	1 473 191,03		25,00	
1089	562 194,02	1 473 185,07		25,00	
1088	562 202,40	1 473 147,23		25,00	
1087	562 192,88	1 473 124,64		25,00	
1086	562 137,25	1 473 083,28		25,00	
1085	562 089,56	1 473 033,44		25,00	
1084	562 086,64	1 472 982,81		25,00	
1083	562 067,89	1 472 940,76		25,00	
1082	562 031,02	1 472 922,87		25,00	
1081	562 000,82	1 472 918,33		25,00	
1080	561 996,53	1 472 901,20		25,00	
1079	561 997,98	1 472 805,50		25,00	
1078	562 005,03	1 472 778,72		25,00	
1077	562 027,20	1 472 764,37		25,00	
1076	562 070,89	1 472 727,01		25,00	
1075	562 085,91	1 472 664,36		25,00	
1074	562 042,01	1 472 619,71		25,00	
1073	561 989,30	1 472 525,59		25,00	
1072	561 987,94	1 472 505,61		25,00	
1071	562 000,59	1 472 478,74		25,00	
1070	562 007,75	1 472 442,11		25,00	
1069	562 006,12	1 472 417,85		25,00	
1068	561 935,67	1 472 341,31		25,00	
1067	561 932,35	1 472 328,05		25,00	
1066	561 942,81	1 472 314,55		25,00	
1065	561 976,76	1 472 302,81		25,00	
1064	562 011,67	1 472 283,60		25,00	
1063	562 056,45	1 472 247,69		25,00	
1062	562 089,31	1 472 234,37		25,00	
1061	562 138,33	1 472 196,80		25,00	
1060	562 157,05	1 472 166,10		25,00	
1059	562 158,69	1 472 134,60		25,00	
1058	562 105,44	1 472 072,22		25,00	
1057	562 117,57	1 472 029,63		25,00	
1056	562 114,51	1 472 004,07		25,00	
1055	562 100,84	1 471 949,07		25,00	
1054	562 102,64	1 471 927,44		25,00	
1053	562 134,18	1 471 897,61		25,00	
1052	562 145,89	1 471 896,36		25,00	
1051	562 211,79	1 471 846,52		25,00	
1050	562 262,51	1 471 815,58		25,00	
1049	562 266,00	1 471 800,06		25,00	
1048	562 282,22	1 471 779,54		25,00	
1047	562 277,15	1 471 728,41		25,00	
1046	562 256,94	1 471 664,18		25,00	
1045	562 276,08	1 471 592,40		25,00	
1044	562 276,15	1 471 562,53		25,00	
1043	562 268,06	1 471 537,32		25,00	
1042	562 240,66	1 471 510,28		25,00	
1041	562 226,69	1 471 480,52		25,00	
1040	562 232,68	1 471 443,72		25,00	
1039	562 243,05	1 471 424,89		25,00	

**Раздел 2**

<b>Сведения о местоположении границ объекта</b>					
<b>1</b>	<b>2</b>	<b>3</b>	<b>4</b>	<b>5</b>	<b>6</b>
1038	562 257,85	1 471 416,12	Картометрический метод	25,00	—
1037	562 320,92	1 471 410,76		25,00	
1036	562 342,27	1 471 390,53		25,00	
1035	562 347,61	1 471 357,11		25,00	
1034	562 302,08	1 471 277,27		25,00	
1033	562 277,36	1 471 272,34		25,00	
1032	562 196,01	1 471 282,13		25,00	
1031	562 174,92	1 471 263,79		25,00	
1030	562 168,73	1 471 208,95		25,00	
1029	562 081,74	1 471 104,69		25,00	
1028	562 039,60	1 471 104,82		25,00	
1027	561 996,45	1 471 142,79		25,00	
1026	561 934,12	1 471 140,01		25,00	
1025	561 872,34	1 471 089,89		25,00	
1024	561 816,82	1 471 048,57		25,00	
1023	561 749,24	1 471 016,28		25,00	
1022	561 750,50	1 471 003,20		25,00	
1021	561 758,89	1 470 994,00		25,00	
1020	561 759,79	1 470 983,85		25,00	
1019	561 752,16	1 470 973,30		25,00	
1018	561 725,26	1 470 958,79		25,00	
1017	561 679,66	1 470 941,90		25,00	
1016	561 616,82	1 470 881,01		25,00	
1015	561 523,21	1 470 898,48		25,00	
1014	561 500,81	1 470 898,29		25,00	
1013	561 469,45	1 470 905,19		25,00	
1012	561 433,95	1 470 920,68		25,00	
1011	561 395,57	1 470 922,35		25,00	
1010	561 356,32	1 470 936,83		25,00	
1009	561 338,61	1 470 963,78		25,00	
1008	561 323,58	1 470 958,15		25,00	
1007	561 305,69	1 470 939,76		25,00	
1006	561 293,39	1 470 903,68		25,00	
1005	561 292,85	1 470 869,01		25,00	
1004	561 308,46	1 470 844,23		25,00	
1003	561 354,89	1 470 811,50		25,00	
1002	561 407,22	1 470 746,67		25,00	
1001	561 447,30	1 470 717,23		25,00	
1000	561 575,19	1 470 675,22		25,00	
999	561 617,96	1 470 630,07		25,00	
998	561 628,95	1 470 531,42		25,00	
997	561 629,74	1 470 445,53		25,00	
996	561 669,09	1 470 330,97		25,00	
995	561 670,05	1 470 249,54		25,00	
994	561 670,72	1 470 184,28		25,00	
993	561 678,68	1 470 170,51		25,00	
992	561 754,67	1 470 164,68		25,00	
991	561 786,81	1 470 138,76		25,00	
990	561 801,55	1 470 101,93		25,00	
989	561 811,07	1 470 071,91		25,00	
988	561 829,32	1 470 053,64		25,00	
987	561 853,80	1 470 045,17		25,00	
986	561 885,79	1 470 038,10		25,00	
985	561 896,35	1 470 045,33		25,00	
984	561 896,79	1 470 067,07		25,00	

**Раздел 2**

<b>Сведения о местоположении границ объекта</b>					
<b>1</b>	<b>2</b>	<b>3</b>	<b>4</b>	<b>5</b>	<b>6</b>
983	561 907,43	1 470 077,28	Картометрический метод	25,00	—
982	561 921,17	1 470 075,06		25,00	
981	561 932,70	1 470 065,30		25,00	
980	561 937,57	1 470 047,55		25,00	
979	561 931,81	1 470 025,37		25,00	
978	561 929,28	1 469 988,08		25,00	
977	561 967,28	1 469 880,00		25,00	
976	562 016,86	1 469 804,64		25,00	
975	562 064,88	1 469 743,14		25,00	
974	562 119,89	1 469 693,20		25,00	
973	562 146,29	1 469 657,08		25,00	
972	562 157,43	1 469 636,60		25,00	
971	562 160,95	1 469 607,57		25,00	
970	562 180,28	1 469 589,09		25,00	
969	562 201,63	1 469 600,33		25,00	
968	562 211,10	1 469 621,27		25,00	
967	562 210,33	1 469 657,64		25,00	
966	562 225,40	1 469 680,22		25,00	
965	562 284,16	1 469 716,58		25,00	
964	562 352,03	1 469 716,41		25,00	
963	562 399,82	1 469 761,16		25,00	
962	562 415,24	1 469 763,87		25,00	
961	562 438,64	1 469 761,04		25,00	
960	562 454,28	1 469 750,82		25,00	
959	562 480,48	1 469 718,85		25,00	
958	562 506,69	1 469 681,55		25,00	
957	562 536,56	1 469 657,19		25,00	
956	562 574,12	1 469 638,39		25,00	
955	562 688,80	1 469 622,06		25,00	
954	562 710,25	1 469 623,33		25,00	
953	562 705,14	1 469 612,54		25,00	
952	562 666,53	1 469 593,33		25,00	
951	562 643,43	1 469 589,50		25,00	
950	562 615,54	1 469 596,60		25,00	
949	562 557,21	1 469 618,85		25,00	
948	562 538,61	1 469 615,69		25,00	
947	562 530,96	1 469 605,58		25,00	
946	562 530,13	1 469 592,61		25,00	
945	562 543,85	1 469 580,57		25,00	
944	562 556,44	1 469 569,52		25,00	
943	562 567,59	1 469 521,28		25,00	
942	562 576,85	1 469 510,53		25,00	
941	562 596,78	1 469 516,19		25,00	
940	562 602,04	1 469 500,80		25,00	
939	562 603,86	1 469 466,58		25,00	
938	562 594,39	1 469 438,24		25,00	
937	562 567,30	1 469 412,00		25,00	
936	562 543,12	1 469 400,37		25,00	
935	562 517,20	1 469 363,44		25,00	
934	562 493,04	1 469 353,15		25,00	
933	562 500,76	1 469 335,69		25,00	
932	562 499,14	1 469 317,05		25,00	
931	562 436,56	1 469 297,50		25,00	
930	562 420,96	1 469 295,54		25,00	
929	562 417,08	1 469 271,66		25,00	

**Раздел 2**

<b>Сведения о местоположении границ объекта</b>					
<b>1</b>	<b>2</b>	<b>3</b>	<b>4</b>	<b>5</b>	<b>6</b>
928	562 405,79	1 469 231,83	Картометрический метод	25,00	—
927	562 408,25	1 469 218,45		25,00	
926	562 426,68	1 469 203,50		25,00	
925	562 442,64	1 469 200,58		25,00	
924	562 480,18	1 469 216,07		25,00	
923	562 656,72	1 469 161,22		25,00	
922	562 758,92	1 469 130,28		25,00	
921	562 822,56	1 469 106,61		25,00	
920	562 917,97	1 469 067,78		25,00	
919	562 956,28	1 469 044,50		25,00	
918	562 967,78	1 469 012,32		25,00	
917	562 999,40	1 468 987,82		25,00	
916	563 038,77	1 468 947,20		25,00	
915	563 099,49	1 468 865,05		25,00	
914	563 137,92	1 468 806,95		25,00	
913	563 187,02	1 468 791,51		25,00	
912	563 201,35	1 468 769,95		25,00	
911	563 238,52	1 468 758,70		25,00	
910	563 335,05	1 468 749,19		25,00	
909	563 367,55	1 468 738,01		25,00	
908	563 391,06	1 468 706,97		25,00	
907	563 386,50	1 468 671,03		25,00	
906	563 396,27	1 468 656,21		25,00	
905	563 410,87	1 468 651,98		25,00	
904	563 440,79	1 468 646,18		25,00	
903	563 467,56	1 468 652,43		25,00	
902	563 485,90	1 468 674,14		25,00	
901	563 496,24	1 468 695,98		25,00	
900	563 496,70	1 468 725,32		25,00	
899	563 486,41	1 468 749,48		25,00	
898	563 473,21	1 468 757,69		25,00	
897	563 491,21	1 468 800,08		25,00	
896	563 523,50	1 468 818,24		25,00	
895	563 570,18	1 468 818,85		25,00	
894	563 588,04	1 468 851,90		25,00	
893	563 623,01	1 468 871,36		25,00	
892	563 649,74	1 468 874,94		25,00	
891	563 676,20	1 468 874,53		25,00	
890	563 703,03	1 468 871,44		25,00	
889	563 745,92	1 468 885,44		25,00	
888	563 791,69	1 468 912,72		25,00	
887	563 794,09	1 468 925,86		25,00	
886	563 805,38	1 468 935,18		25,00	
885	563 830,76	1 468 944,64		25,00	
884	563 861,26	1 468 938,28		25,00	
883	563 879,69	1 468 940,91		25,00	
882	563 893,22	1 468 949,19		25,00	
881	563 916,69	1 468 949,86		25,00	
880	563 928,51	1 468 956,94		25,00	
879	563 946,29	1 468 974,92		25,00	
878	563 944,49	1 468 984,21		25,00	
877	563 955,87	1 468 986,86		25,00	
876	563 979,90	1 468 983,53		25,00	
875	564 002,44	1 468 967,99		25,00	
874	564 030,17	1 468 943,57		25,00	

**Раздел 2**

<b>Сведения о местоположении границ объекта</b>					
<b>1</b>	<b>2</b>	<b>3</b>	<b>4</b>	<b>5</b>	<b>6</b>
873	564 060,81	1 468 933,38	Картометрический метод	25,00	—
872	564 096,53	1 468 928,92		25,00	
871	564 123,20	1 468 935,74		25,00	
870	564 149,12	1 468 948,22		25,00	
869	564 169,45	1 468 941,73		25,00	
868	564 332,30	1 468 886,50		25,00	
867	564 360,23	1 468 858,31		25,00	
866	564 381,82	1 468 854,81		25,00	
865	564 409,83	1 468 855,98		25,00	
864	564 432,00	1 468 865,32		25,00	
863	564 482,04	1 468 904,52		25,00	
862	564 483,24	1 468 900,34		25,00	
861	564 487,11	1 468 886,82		25,00	
860	564 482,76	1 468 837,37		25,00	
859	564 511,67	1 468 762,69		25,00	
858	564 563,67	1 468 696,50		25,00	
857	564 623,09	1 468 653,11		25,00	
856	564 677,60	1 468 634,59		25,00	
855	564 733,85	1 468 614,26		25,00	
854	564 806,16	1 468 606,06		25,00	
853	564 853,47	1 468 577,03		25,00	
852	564 883,03	1 468 543,02		25,00	
851	564 894,39	1 468 484,50		25,00	
850	564 933,02	1 468 464,44		25,00	
849	564 950,52	1 468 455,33		25,00	
848	564 978,69	1 468 444,26		25,00	
847	564 980,06	1 468 444,88		25,00	
846	564 981,03	1 468 444,09		25,00	
845	564 966,34	1 468 381,19		25,00	
844	564 952,03	1 468 350,80		25,00	
843	564 949,32	1 468 316,48		25,00	
842	564 937,43	1 468 276,71		25,00	
841	564 921,84	1 468 246,79		25,00	
840	564 926,72	1 468 229,97		25,00	
839	564 966,30	1 468 190,36		25,00	
838	564 978,61	1 468 154,43		25,00	
837	564 998,46	1 468 126,53		25,00	
836	565 020,33	1 468 110,63		25,00	
835	565 052,65	1 468 095,47		25,00	
834	565 100,81	1 468 087,64		25,00	
833	565 149,78	1 468 076,81		25,00	
832	565 181,91	1 468 048,67		25,00	
831	565 215,04	1 468 029,92		25,00	
830	565 251,73	1 468 018,04		25,00	
829	565 316,29	1 468 002,66		25,00	
828	565 355,11	1 467 985,24		25,00	
827	565 468,53	1 468 016,15		25,00	
826	565 508,68	1 468 014,11		25,00	
825	565 600,37	1 468 053,66		25,00	
824	565 665,18	1 468 047,36		25,00	
823	565 731,25	1 468 014,15		25,00	
822	565 782,04	1 468 016,65		25,00	
821	565 856,11	1 468 002,47		25,00	
820	565 915,02	1 468 010,73		25,00	
819	566 024,27	1 468 035,23		25,00	

**Раздел 2**

<b>Сведения о местоположении границ объекта</b>					
<b>1</b>	<b>2</b>	<b>3</b>	<b>4</b>	<b>5</b>	<b>6</b>
818	566 115,22	1 468 038,66	Картометрический метод	25,00	—
817	566 189,70	1 468 070,34		25,00	
816	566 266,46	1 468 062,90		25,00	
815	566 367,02	1 468 042,04		25,00	
814	566 402,59	1 468 048,75		25,00	
813	566 440,22	1 468 046,69		25,00	
812	566 484,03	1 468 028,11		25,00	
811	566 506,87	1 468 004,95		25,00	
810	566 528,08	1 467 928,98		25,00	
809	566 537,06	1 467 845,67		25,00	
808	566 606,37	1 467 708,56		25,00	
807	566 639,49	1 467 668,77		25,00	
806	566 640,51	1 467 636,64		25,00	
805	566 633,24	1 467 611,33		25,00	
804	566 613,83	1 467 590,63		25,00	
803	566 589,01	1 467 582,67		25,00	
802	566 548,42	1 467 576,50		25,00	
801	566 511,16	1 467 579,29		25,00	
800	566 481,70	1 467 576,12		25,00	
799	566 469,82	1 467 555,64		25,00	
798	566 467,41	1 467 451,93		25,00	
797	566 483,47	1 467 399,68		25,00	
796	566 496,01	1 467 378,09		25,00	
795	566 539,35	1 467 374,69		25,00	
794	566 563,17	1 467 368,27		25,00	
793	566 602,39	1 467 281,41		25,00	
792	566 604,55	1 467 249,89		25,00	
791	566 600,23	1 467 223,93		25,00	
790	566 583,31	1 467 203,97		25,00	
789	566 546,99	1 467 180,25		25,00	
788	566 530,18	1 467 147,15		25,00	
787	566 531,41	1 467 120,42		25,00	
786	566 559,24	1 467 073,54		25,00	
785	566 580,90	1 467 036,83		25,00	
784	566 586,40	1 467 009,61		25,00	
783	566 583,03	1 466 990,64		25,00	
782	566 565,31	1 466 985,74		25,00	
781	566 511,46	1 466 987,47		25,00	
780	566 485,59	1 466 981,98		25,00	
779	566 466,99	1 466 959,42		25,00	
778	566 444,23	1 466 920,24		25,00	
777	566 440,50	1 466 900,97		25,00	
776	566 454,13	1 466 868,83		25,00	
775	566 453,21	1 466 722,94		25,00	
774	566 472,53	1 466 678,45		25,00	
773	566 479,30	1 466 653,31		25,00	
772	566 469,15	1 466 628,16		25,00	
771	566 452,95	1 466 614,99		25,00	
770	566 429,86	1 466 614,99		25,00	
769	566 399,55	1 466 612,58		25,00	
768	566 387,53	1 466 602,95		25,00	
767	566 387,05	1 466 584,66		25,00	
766	566 414,96	1 466 517,48		25,00	
765	566 416,15	1 466 469,35		25,00	
764	566 391,09	1 466 384,70		25,00	



**Раздел 2**

Сведения о местоположении границ объекта					
1	2	3	4	5	6
763	566 411,51	1 466 275,41	Картометрический метод	25,00	—
762	566 438,16	1 466 247,21		25,00	
761	566 491,73	1 466 232,49		25,00	
760	566 538,26	1 466 212,70		25,00	
759	566 554,76	1 466 199,68		25,00	
758	568 635,28	1 458 655,22		25,00	
757	568 651,96	1 458 594,71		25,00	
756	569 659,26	1 454 942,03		25,00	
755	569 662,43	1 454 930,52		25,00	
754	569 665,96	1 454 917,73		25,00	
753	569 868,88	1 454 181,87		25,00	
752	569 873,36	1 454 165,63		25,00	
751	570 004,63	1 453 689,63		25,00	
750	570 005,25	1 453 687,36		25,00	
749	569 988,05	1 453 687,06		25,00	
748	569 988,04	1 453 687,45		25,00	
747	569 988,01	1 453 689,06		25,00	
746	569 988,00	1 453 689,42		25,00	
745	569 987,28	1 453 723,55		25,00	
744	569 816,06	1 453 719,19		25,00	
743	569 656,07	1 453 715,08		25,00	
742	569 431,64	1 453 709,27		25,00	
741	569 432,43	1 453 679,28		25,00	
740	569 432,45	1 453 678,60		25,00	
739	569 432,54	1 453 675,20		25,00	
738	569 432,66	1 453 671,21		25,00	
737	569 342,05	1 453 670,65		25,00	
736	569 329,23	1 453 670,57		25,00	
735	569 203,96	1 453 665,44		25,00	
734	569 186,97	1 453 664,74		25,00	
733	569 147,83	1 453 663,38		25,00	
732	568 995,07	1 453 658,06		25,00	
731	568 855,96	1 453 654,04		25,00	
730	568 731,14	1 453 649,79		25,00	
729	568 648,81	1 453 647,00		25,00	
728	568 607,62	1 453 643,54		25,00	
727	568 575,35	1 453 640,83		25,00	
726	568 527,70	1 453 633,50		25,00	
725	568 310,61	1 453 591,64		25,00	
724	568 233,24	1 453 573,63		25,00	
723	568 179,80	1 453 558,06		25,00	
722	568 151,74	1 453 549,01		25,00	
721	567 980,58	1 453 493,74		25,00	
720	567 967,12	1 453 489,39		25,00	
719	567 966,55	1 453 489,19		25,00	
718	568 032,09	1 453 540,72		25,00	
717	568 060,46	1 453 568,21		25,00	
716	568 046,88	1 453 591,71		25,00	
715	567 918,95	1 453 598,36		25,00	
714	567 762,94	1 453 591,49		25,00	
713	567 641,84	1 453 588,75		25,00	
712	567 569,59	1 453 580,56		25,00	
711	567 529,80	1 453 567,23		25,00	
710	567 471,55	1 453 561,14		25,00	
709	567 368,51	1 453 520,88		25,00	

**Раздел 2**

<b>Сведения о местоположении границ объекта</b>					
<b>1</b>	<b>2</b>	<b>3</b>	<b>4</b>	<b>5</b>	<b>6</b>
708	567 312,35	1 453 503,13	Картометрический метод	25,00	—
707	567 284,27	1 453 494,25		25,00	
706	567 189,06	1 453 502,75		25,00	
705	567 105,29	1 453 504,05		25,00	
704	567 011,80	1 453 477,58		25,00	
703	566 880,54	1 453 416,82		25,00	
702	566 786,66	1 453 371,75		25,00	
701	566 707,26	1 453 352,02		25,00	
700	566 632,90	1 453 360,18		25,00	
699	566 579,42	1 453 363,37		25,00	
698	566 569,76	1 453 360,32		25,00	
697	566 454,58	1 453 423,65		25,00	
696	566 439,67	1 453 431,84		25,00	
695	566 126,30	1 453 604,15		25,00	
694	566 377,84	1 454 002,82		25,00	
693	566 322,47	1 454 016,29		25,00	
692	566 470,12	1 454 310,20		25,00	
691	566 149,67	1 454 162,24		25,00	
690	565 868,29	1 454 099,64		25,00	
689	565 498,76	1 454 026,17		25,00	
688	565 187,74	1 453 897,60		25,00	
687	565 121,48	1 453 892,23		25,00	
686	565 121,30	1 453 880,69		25,00	
685	565 121,24	1 453 876,65		25,00	
684	565 121,23	1 453 876,20		25,00	
683	565 095,16	1 453 874,60		25,00	
682	565 041,88	1 453 872,17		25,00	
681	564 994,34	1 453 866,42		25,00	
680	564 940,94	1 453 857,09		25,00	
679	564 818,16	1 453 828,55		25,00	
678	564 751,82	1 453 815,17		25,00	
677	564 606,61	1 453 800,92		25,00	
676	564 524,09	1 453 796,09		25,00	
675	564 393,81	1 453 789,45		25,00	
674	564 236,52	1 453 782,76		25,00	
673	564 174,68	1 453 778,29		25,00	
672	564 126,23	1 453 772,19		25,00	
671	564 010,33	1 453 754,20		25,00	
670	563 964,97	1 453 744,45		25,00	
669	563 948,38	1 453 740,57		25,00	
668	563 922,94	1 453 734,63		25,00	
667	563 873,07	1 453 717,78		25,00	
666	563 872,83	1 453 717,70		25,00	
665	563 872,20	1 453 717,45		25,00	
664	563 826,74	1 453 699,32		25,00	
663	563 780,69	1 453 677,68		25,00	
662	563 752,87	1 453 664,60		25,00	
661	563 598,88	1 453 595,40		25,00	
660	563 552,62	1 453 576,16		25,00	
659	563 504,95	1 453 562,96		25,00	
658	563 463,12	1 453 553,77		25,00	
657	563 325,41	1 453 529,35		25,00	
656	563 242,10	1 453 514,34		25,00	
655	563 179,05	1 453 502,97		25,00	
654	563 157,29	1 453 499,05		25,00	

**Раздел 2**

<b>Сведения о местоположении границ объекта</b>					
<b>1</b>	<b>2</b>	<b>3</b>	<b>4</b>	<b>5</b>	<b>6</b>
653	563 094,41	1 453 491,27	Картометрический метод	25,00	—
652	563 043,63	1 453 487,61		25,00	
651	562 997,87	1 453 487,03		25,00	
650	562 951,58	1 453 491,55		25,00	
649	562 906,98	1 453 497,81		25,00	
648	562 858,80	1 453 507,80		25,00	
647	562 813,84	1 453 523,69		25,00	
646	562 770,60	1 453 541,29		25,00	
645	562 765,89	1 453 543,32		25,00	
644	562 701,71	1 453 570,94		25,00	
643	562 603,60	1 453 606,33		25,00	
642	562 600,99	1 453 606,89		25,00	
641	562 559,65	1 453 615,72		25,00	
640	562 544,73	1 453 618,08		25,00	
639	562 504,10	1 453 624,51		25,00	
638	562 466,62	1 453 626,82		25,00	
637	562 442,23	1 453 628,32		25,00	
636	562 191,75	1 453 642,84		25,00	
635	561 948,45	1 453 658,49		25,00	
634	561 813,95	1 453 664,84		25,00	
633	561 698,72	1 453 672,23		25,00	
632	561 449,07	1 453 686,16		25,00	
631	561 199,35	1 453 701,19		25,00	
630	561 191,98	1 453 701,58		25,00	
629	560 974,23	1 453 713,11		25,00	
628	560 922,56	1 453 715,61		25,00	
627	560 873,56	1 453 716,04		25,00	
626	560 792,67	1 453 712,91		25,00	
625	560 558,61	1 453 698,29		25,00	
624	560 336,32	1 453 686,88		25,00	
623	560 131,86	1 453 675,58		25,00	
622	559 904,72	1 453 663,72		25,00	
621	559 886,40	1 453 664,30		25,00	
620	559 884,84	1 453 664,29		25,00	
619	559 854,16	1 453 664,19		25,00	
618	559 801,99	1 453 663,24		25,00	
617	559 745,13	1 453 673,82		25,00	
616	559 686,54	1 453 685,08		25,00	
615	559 641,98	1 453 695,82		25,00	
614	559 640,82	1 453 696,10		25,00	
613	559 469,09	1 453 751,61		25,00	
612	559 432,47	1 453 763,71		25,00	
611	559 395,15	1 453 776,04		25,00	
610	559 173,75	1 453 848,56		25,00	
609	559 047,86	1 453 889,37		25,00	
608	558 972,85	1 453 913,68		25,00	
607	558 926,00	1 453 928,65		25,00	
606	558 912,07	1 453 933,10		25,00	
605	558 892,17	1 453 938,04		25,00	
604	558 859,01	1 453 946,26		25,00	
603	558 805,00	1 453 958,02		25,00	
602	558 766,69	1 453 963,89		25,00	
601	558 749,71	1 453 966,49		25,00	
600	558 682,64	1 453 974,92		25,00	
599	558 619,27	1 453 980,93		25,00	

**Раздел 2**

<b>Сведения о местоположении границ объекта</b>					
<b>1</b>	<b>2</b>	<b>3</b>	<b>4</b>	<b>5</b>	<b>6</b>
598	558 531,38	1 453 989,26	Картометрический метод	25,00	—
597	558 479,63	1 453 994,16		25,00	
596	558 464,11	1 453 995,63		25,00	
595	558 401,49	1 453 998,08		25,00	
594	558 360,66	1 453 996,22		25,00	
593	558 357,83	1 453 996,09		25,00	
592	558 321,17	1 453 991,20		25,00	
591	558 309,78	1 453 989,68		25,00	
590	558 300,66	1 453 988,01		25,00	
589	558 263,39	1 453 981,20		25,00	
588	558 262,88	1 453 983,37		25,00	
587	558 262,25	1 453 986,08		25,00	
586	558 256,31	1 454 011,39		25,00	
585	558 197,53	1 453 994,10		25,00	
584	558 148,36	1 453 976,77		25,00	
583	558 089,22	1 453 951,12		25,00	
582	558 081,22	1 453 947,64		25,00	
581	558 094,64	1 453 918,29		25,00	
580	558 094,73	1 453 918,09		25,00	
579	558 083,98	1 453 912,88		25,00	
578	557 867,52	1 453 808,04		25,00	
577	557 665,72	1 453 711,26		25,00	
576	557 559,88	1 453 659,20		25,00	
575	557 516,56	1 453 638,80		25,00	
574	557 362,96	1 453 566,42		25,00	
573	557 362,52	1 453 566,22		25,00	
572	557 362,15	1 453 566,03		25,00	
571	557 289,11	1 453 530,62		25,00	
570	557 170,48	1 453 473,09		25,00	
569	557 117,38	1 453 448,30		25,00	
568	557 091,67	1 453 438,28		25,00	
567	557 071,15	1 453 430,29		25,00	
566	557 071,03	1 453 430,24		25,00	
565	557 068,98	1 453 429,52		25,00	
564	557 058,11	1 453 425,70		25,00	
563	557 028,08	1 453 415,17		25,00	
562	557 013,46	1 453 410,04		25,00	
561	556 967,27	1 453 400,06		25,00	
560	556 915,62	1 453 389,36		25,00	
559	556 887,57	1 453 383,24		25,00	
558	556 782,12	1 453 360,24		25,00	
557	556 721,01	1 453 348,41		25,00	
556	556 690,73	1 453 342,56		25,00	
555	556 576,97	1 453 320,56		25,00	
554	556 511,49	1 453 307,97		25,00	
553	556 406,20	1 453 284,40		25,00	
552	556 404,71	1 453 284,06		25,00	
551	556 381,03	1 453 278,76		25,00	
550	556 281,40	1 453 258,81		25,00	
549	556 178,54	1 453 238,21		25,00	
548	556 022,33	1 453 206,50		25,00	
547	555 953,49	1 453 193,42		25,00	
546	555 877,82	1 453 179,04		25,00	
545	555 648,35	1 453 134,35		25,00	
544	555 602,29	1 453 125,26		25,00	

**Раздел 2**

Сведения о местоположении границ объекта					
1	2	3	4	5	6
543	555 410,21	1 453 087,37	Картометрический метод	25,00	—
542	555 257,15	1 453 057,34		25,00	
541	555 220,28	1 453 050,10		25,00	
540	555 183,29	1 453 043,53		25,00	
539	555 163,32	1 453 039,99		25,00	
538	555 162,54	1 453 039,89		25,00	
537	555 141,83	1 453 037,24		25,00	
536	555 116,21	1 453 033,96		25,00	
535	555 063,00	1 453 029,88		25,00	
534	554 997,45	1 453 027,55		25,00	
533	554 937,72	1 453 028,53		25,00	
532	554 812,14	1 453 035,80		25,00	
531	554 812,67	1 453 045,98		25,00	
530	554 812,90	1 453 050,50		25,00	
529	554 817,30	1 453 135,82		25,00	
528	554 671,25	1 453 144,60		25,00	
527	554 666,74	1 453 056,37		25,00	
526	554 666,51	1 453 051,94		25,00	
525	554 666,11	1 453 043,99		25,00	
524	554 586,36	1 453 048,25		25,00	
523	554 371,27	1 453 061,64		25,00	
522	554 143,96	1 453 075,17		25,00	
521	554 080,27	1 453 080,42		25,00	
520	554 033,63	1 453 088,24		25,00	
519	553 946,36	1 453 107,90		25,00	
518	553 908,40	1 453 119,06		25,00	
517	553 891,39	1 453 124,06		25,00	
516	553 890,67	1 453 124,28		25,00	
515	553 868,97	1 453 130,66		25,00	
514	553 849,22	1 453 136,47		25,00	
513	553 804,63	1 453 154,04		25,00	
512	553 759,50	1 453 175,31		25,00	
511	553 705,03	1 453 201,52		25,00	
510	553 589,29	1 453 264,86		25,00	
509	553 453,63	1 453 339,51		25,00	
508	553 241,70	1 453 456,29		25,00	
507	553 182,40	1 453 487,10		25,00	
506	553 134,44	1 453 505,23		25,00	
505	553 092,10	1 453 519,07		25,00	
504	553 038,83	1 453 535,53		25,00	
503	553 019,06	1 453 539,36		25,00	
502	552 986,16	1 453 545,73		25,00	
501	552 930,34	1 453 556,39		25,00	
500	552 926,32	1 453 556,79		25,00	
499	552 874,71	1 453 561,87		25,00	
498	552 816,28	1 453 562,77		25,00	
497	552 752,32	1 453 559,61		25,00	
496	552 654,95	1 453 549,23		25,00	
495	552 662,29	1 453 491,49		25,00	
494	552 654,94	1 453 549,22		25,00	
493	552 573,74	1 453 537,12		25,00	
492	552 533,34	1 453 527,92		25,00	
491	552 481,40	1 453 511,44		25,00	
490	552 437,02	1 453 490,82		25,00	
489	552 391,26	1 453 471,46		25,00	

**Раздел 2**

<b>Сведения о местоположении границ объекта</b>					
<b>1</b>	<b>2</b>	<b>3</b>	<b>4</b>	<b>5</b>	<b>6</b>
488	552 244,68	1 453 396,82	Картометрический метод	25,00	—
487	552 210,98	1 453 464,39		25,00	
486	552 213,74	1 453 476,56		25,00	
485	552 226,02	1 453 531,17		25,00	
484	552 304,30	1 453 550,06		25,00	
483	552 369,96	1 453 574,17		25,00	
482	552 418,16	1 453 601,09		25,00	
481	552 536,90	1 453 634,38		25,00	
480	552 577,41	1 453 656,39		25,00	
479	552 653,33	1 453 685,39		25,00	
478	552 703,93	1 453 709,72		25,00	
477	552 799,66	1 453 720,80		25,00	
476	552 844,84	1 453 715,08		25,00	
475	552 904,71	1 453 686,49		25,00	
474	552 992,66	1 453 682,56		25,00	
473	553 040,71	1 453 701,92		25,00	
472	553 136,95	1 453 748,17		25,00	
471	553 211,13	1 453 827,48		25,00	
470	553 280,40	1 453 916,88		25,00	
469	553 315,79	1 453 928,92		25,00	
468	553 342,73	1 453 883,25		25,00	
467	553 380,27	1 453 875,10		25,00	
466	553 438,00	1 453 866,66		25,00	
465	553 467,70	1 453 836,05		25,00	
464	553 527,83	1 453 825,03		25,00	
463	553 573,11	1 453 824,32		25,00	
462	553 609,02	1 453 871,50		25,00	
461	553 669,56	1 453 885,64		25,00	
460	553 739,79	1 453 877,01		25,00	
459	553 804,62	1 453 840,80		25,00	
458	553 890,57	1 453 874,63		25,00	
457	553 941,09	1 453 883,92		25,00	
456	554 053,86	1 453 862,06		25,00	
455	554 086,12	1 453 841,42		25,00	
454	554 111,07	1 453 823,44		25,00	
453	554 163,62	1 453 812,54		25,00	
452	554 199,16	1 453 832,10		25,00	
451	554 231,59	1 453 814,01		25,00	
450	554 326,96	1 453 807,49		25,00	
449	554 568,88	1 453 841,39		25,00	
448	554 697,34	1 453 859,51		25,00	
447	554 841,02	1 453 884,92		25,00	
446	555 014,55	1 453 887,21		25,00	
445	555 087,44	1 453 888,58		25,00	
444	555 121,90	1 453 840,27		25,00	
443	555 186,01	1 453 758,86		25,00	
442	555 230,71	1 453 725,45		25,00	
441	555 358,67	1 453 708,36		25,00	
440	555 388,79	1 453 702,87		25,00	
439	555 375,57	1 453 662,84		25,00	
438	555 392,82	1 453 639,94		25,00	
437	555 435,17	1 453 621,69		25,00	
436	555 473,34	1 453 648,75		25,00	
435	555 479,19	1 453 698,95		25,00	
434	556 013,54	1 453 786,10		25,00	

**Раздел 2**

<b>Сведения о местоположении границ объекта</b>					
<b>1</b>	<b>2</b>	<b>3</b>	<b>4</b>	<b>5</b>	<b>6</b>
433	556 053,95	1 453 803,05	Картометрический метод	25,00	—
432	556 079,73	1 453 840,35		25,00	
431	556 082,86	1 453 883,04		25,00	
430	556 108,67	1 453 922,87		25,00	
429	556 111,61	1 453 950,49		25,00	
428	556 086,82	1 453 976,03		25,00	
427	556 046,67	1 453 976,63		25,00	
426	556 003,68	1 453 959,73		25,00	
425	555 905,08	1 453 923,54		25,00	
424	555 799,16	1 453 905,11		25,00	
423	555 753,93	1 453 903,27		25,00	
422	555 708,54	1 453 898,96		25,00	
421	555 602,66	1 453 878,03		25,00	
420	555 557,38	1 453 878,74		25,00	
419	555 540,12	1 453 901,59		25,00	
418	555 573,38	1 453 933,77		25,00	
417	555 656,67	1 453 952,57		25,00	
416	555 699,75	1 453 979,55		25,00	
415	555 730,75	1 454 031,86		25,00	
414	555 909,41	1 454 039,12		25,00	
413	555 977,17	1 454 035,54		25,00	
412	556 183,08	1 454 017,24		25,00	
411	556 195,21	1 453 989,39		25,00	
410	556 217,22	1 453 953,87		25,00	
409	556 302,60	1 453 950,03		25,00	
408	556 393,53	1 453 971,23		25,00	
407	556 486,69	1 453 982,29		25,00	
406	556 572,60	1 454 013,64		25,00	
405	556 645,60	1 454 015,04		25,00	
404	556 718,69	1 454 026,43		25,00	
403	556 829,00	1 454 009,62		25,00	
402	556 879,21	1 454 003,84		25,00	
401	556 959,72	1 454 007,57		25,00	
400	557 090,08	1 453 982,92		25,00	
399	557 230,73	1 453 975,68		25,00	
398	557 298,54	1 453 974,62		25,00	
397	557 353,60	1 453 956,17		25,00	
396	557 464,08	1 453 946,91		25,00	
395	557 599,65	1 453 937,25		25,00	
394	557 710,34	1 453 943,04		25,00	
393	557 851,51	1 453 965,99		25,00	
392	557 871,70	1 453 975,67		25,00	
391	557 912,27	1 453 995,19		25,00	
390	557 972,60	1 453 994,25		25,00	
389	558 007,79	1 453 996,20		25,00	
388	558 413,42	1 454 052,69		25,00	
387	558 559,77	1 454 083,09		25,00	
386	558 683,38	1 454 108,80		25,00	
385	558 799,19	1 454 119,53		25,00	
384	558 892,21	1 454 123,11		25,00	
383	558 937,79	1 454 147,51		25,00	
382	558 985,81	1 454 159,35		25,00	
381	559 008,18	1 454 141,43		25,00	
380	558 987,74	1 454 124,12		25,00	
379	558 967,18	1 454 096,81		25,00	

**Раздел 2**

<b>Сведения о местоположении границ объекта</b>					
<b>1</b>	<b>2</b>	<b>3</b>	<b>4</b>	<b>5</b>	<b>6</b>
378	558 964,20	1 454 066,66	Картометрический метод	25,00	—
377	558 988,57	1 454 016,04		25,00	
376	559 231,18	1 453 934,31		25,00	
375	559 446,07	1 453 855,50		25,00	
374	559 706,00	1 453 758,41		25,00	
373	559 912,26	1 453 762,73		25,00	
372	559 930,71	1 453 817,73		25,00	
371	559 951,47	1 453 860,15		25,00	
370	559 992,36	1 453 899,73		25,00	
369	560 006,30	1 453 990,01		25,00	
368	560 015,31	1 454 082,89		25,00	
367	560 011,17	1 454 140,77		25,00	
366	559 998,94	1 454 163,58		25,00	
365	559 971,55	1 454 176,59		25,00	
364	559 936,41	1 454 182,18		25,00	
363	559 910,94	1 454 159,93		25,00	
362	559 890,71	1 454 152,74		25,00	
361	559 868,22	1 454 160,64		25,00	
360	559 871,30	1 454 200,80		25,00	
359	559 904,78	1 454 248,04		25,00	
358	560 041,62	1 454 318,77		25,00	
357	560 147,54	1 454 342,28		25,00	
356	560 193,14	1 454 361,66		25,00	
355	560 211,30	1 454 396,57		25,00	
354	560 201,84	1 454 434,44		25,00	
353	560 134,44	1 454 470,68		25,00	
352	560 052,04	1 454 504,67		25,00	
351	559 951,93	1 454 528,85		25,00	
350	559 774,48	1 454 599,52		25,00	
349	559 706,99	1 454 620,70		25,00	
348	559 546,20	1 454 630,73		25,00	
347	559 516,14	1 454 633,73		25,00	
346	559 521,58	1 454 663,83		25,00	
345	559 572,36	1 454 695,69		25,00	
344	559 635,58	1 454 719,82		25,00	
343	559 673,70	1 454 744,37		25,00	
342	559 669,49	1 454 792,19		25,00	
341	559 647,32	1 454 825,24		25,00	
340	559 587,52	1 454 856,36		25,00	
339	559 497,27	1 454 872,85		25,00	
338	559 404,36	1 454 884,38		25,00	
337	559 296,18	1 454 876,01		25,00	
336	559 253,89	1 454 906,81		25,00	
335	559 232,42	1 454 982,58		25,00	
334	559 273,11	1 455 007,07		25,00	
333	559 336,18	1 455 023,70		25,00	
332	559 414,35	1 455 037,56		25,00	
331	559 467,48	1 455 059,34		25,00	
330	559 535,08	1 455 038,19		25,00	
329	559 662,97	1 455 023,59		25,00	
328	559 773,98	1 455 049,50		25,00	
327	559 933,16	1 455 094,81		25,00	
326	559 991,31	1 455 121,52		25,00	
325	560 012,19	1 455 168,98		25,00	
324	560 018,44	1 455 246,77		25,00	



**Раздел 2**

<b>Сведения о местоположении границ объекта</b>					
<b>1</b>	<b>2</b>	<b>3</b>	<b>4</b>	<b>5</b>	<b>6</b>
323	560 009,43	1 455 314,81	Картометрический метод	25,00	—
322	559 955,03	1 455 373,51		25,00	
321	559 902,71	1 455 399,45		25,00	
320	559 819,68	1 455 398,23		25,00	
319	559 691,58	1 455 402,75		25,00	
318	559 553,49	1 455 414,98		25,00	
317	559 473,45	1 455 443,87		25,00	
316	559 406,67	1 455 507,78		25,00	
315	559 351,89	1 455 543,82		25,00	
314	559 282,70	1 455 620,31		25,00	
313	559 242,76	1 455 641,08		25,00	
312	559 200,05	1 455 641,76		25,00	
311	559 151,94	1 455 619,84		25,00	
310	559 109,00	1 455 605,44		25,00	
309	559 018,66	1 455 611,92		25,00	
308	558 930,06	1 455 575,59		25,00	
307	558 744,02	1 455 573,45		25,00	
306	558 686,09	1 455 566,84		25,00	
305	558 625,85	1 455 577,84		25,00	
304	558 497,54	1 455 572,30		25,00	
303	558 482,75	1 455 585,10		25,00	
302	558 493,17	1 455 612,62		25,00	
301	558 649,43	1 455 635,29		25,00	
300	558 707,41	1 455 649,46		25,00	
299	558 758,15	1 455 673,80		25,00	
298	558 753,67	1 455 714,11		25,00	
297	558 728,84	1 455 732,11		25,00	
296	558 480,23	1 455 746,03		25,00	
295	558 447,77	1 455 761,62		25,00	
294	558 445,70	1 455 789,33		25,00	
293	558 491,36	1 455 816,28		25,00	
292	558 522,13	1 455 855,99		25,00	
291	558 530,59	1 455 916,17		25,00	
290	558 511,49	1 455 976,83		25,00	
289	558 474,35	1 456 012,60		25,00	
288	558 449,74	1 456 045,68		25,00	
287	558 460,17	1 456 068,13		25,00	
286	558 518,22	1 456 084,82		25,00	
285	558 579,04	1 456 121,58		25,00	
284	558 595,04	1 456 174,14		25,00	
283	558 594,12	1 456 279,72		25,00	
282	558 593,27	1 456 382,81		25,00	
281	558 624,10	1 456 430,10		25,00	
280	558 622,04	1 456 452,74		25,00	
279	558 602,13	1 456 465,61		25,00	
278	558 556,79	1 456 463,84		25,00	
277	558 483,85	1 456 459,94		25,00	
276	558 403,10	1 456 441,12		25,00	
275	558 342,87	1 456 447,05		25,00	
274	558 303,05	1 456 472,80		25,00	
273	558 276,00	1 456 510,93		25,00	
272	558 253,52	1 456 518,85		25,00	
271	558 205,73	1 456 517,08		25,00	
270	558 150,25	1 456 510,44		25,00	
269	558 115,27	1 456 523,53		25,00	

**Раздел 2**

<b>Сведения о местоположении границ объекта</b>					
<b>1</b>	<b>2</b>	<b>3</b>	<b>4</b>	<b>5</b>	<b>6</b>
268	558 099,00	1 456 609,27	Картометрический метод	25,00	—
267	558 090,18	1 456 684,81		25,00	
266	558 075,50	1 456 712,71		25,00	
265	558 023,14	1 456 741,17		25,00	
264	557 978,81	1 456 794,65		25,00	
263	557 972,01	1 456 845,02		25,00	
262	558 007,92	1 456 889,76		25,00	
261	558 013,61	1 456 934,88		25,00	
260	558 012,12	1 456 997,74		25,00	
259	557 957,47	1 457 038,85		25,00	
258	557 932,98	1 457 081,95		25,00	
257	557 943,70	1 457 127,03		25,00	
256	557 944,49	1 457 177,33		25,00	
255	557 920,41	1 457 243,06		25,00	
254	557 940,99	1 457 275,41		25,00	
253	557 996,76	1 457 304,72		25,00	
252	558 020,15	1 457 347,08		25,00	
251	558 049,27	1 457 447,20		25,00	
250	558 062,34	1 457 477,14		25,00	
249	558 168,70	1 457 523,23		25,00	
248	558 191,96	1 457 565,62		25,00	
247	558 197,91	1 457 625,87		25,00	
246	558 218,65	1 457 665,75		25,00	
245	558 272,15	1 457 707,63		25,00	
244	558 288,24	1 457 777,80		25,00	
243	558 268,85	1 457 823,35		25,00	
242	558 251,58	1 457 843,72		25,00	
241	558 191,22	1 457 839,63		25,00	
240	558 163,80	1 457 855,17		25,00	
239	558 109,46	1 457 918,85		25,00	
238	558 095,09	1 457 964,35		25,00	
237	558 065,55	1 458 005,03		25,00	
236	558 086,03	1 458 027,33		25,00	
235	558 091,51	1 458 052,39		25,00	
234	558 079,36	1 458 077,71		25,00	
233	558 059,39	1 458 088,07		25,00	
232	558 054,73	1 458 113,26		25,00	
231	558 068,08	1 458 160,82		25,00	
230	558 066,51	1 458 223,73		25,00	
229	558 057,10	1 458 266,62		25,00	
228	558 017,36	1 458 294,90		25,00	
227	557 955,03	1 458 331,07		25,00	
226	557 897,43	1 458 339,47		25,00	
225	557 837,21	1 458 350,52		25,00	
224	557 789,77	1 458 373,86		25,00	
223	557 752,18	1 458 379,45		25,00	
222	557 681,45	1 458 360,50		25,00	
221	557 658,47	1 458 335,71		25,00	
220	557 632,97	1 458 313,48		25,00	
219	557 564,75	1 458 291,90		25,00	
218	557 504,29	1 458 282,82		25,00	
217	557 494,17	1 458 264,60		25,00	
216	557 489,70	1 458 256,59		25,00	
215	557 304,57	1 458 263,55		25,00	
214	557 315,45	1 458 265,64		25,00	

**Раздел 2**

<b>Сведения о местоположении границ объекта</b>					
<b>1</b>	<b>2</b>	<b>3</b>	<b>4</b>	<b>5</b>	<b>6</b>
213	557 358,22	1 458 267,49	Картометрический метод	25,00	—
212	557 369,70	1 458 290,78		25,00	
211	557 381,62	1 458 314,91		25,00	
210	557 318,82	1 458 315,88		25,00	
209	557 275,88	1 458 301,46		25,00	
208	557 185,54	1 458 317,96		25,00	
207	557 115,16	1 458 319,06		25,00	
206	557 054,59	1 458 299,91		25,00	
205	557 021,96	1 458 302,93		25,00	
204	557 035,21	1 458 350,47		25,00	
203	557 094,67	1 458 452,62		25,00	
202	557 098,00	1 458 505,36		25,00	
201	557 146,49	1 458 552,38		25,00	
200	557 198,08	1 458 637,02		25,00	
199	557 254,87	1 458 729,19		25,00	
198	557 283,40	1 458 781,51		25,00	
197	557 289,31	1 458 839,25		25,00	
196	557 290,13	1 458 894,52		25,00	
195	557 253,67	1 458 973,03		25,00	
194	557 194,51	1 459 049,40		25,00	
193	557 122,51	1 459 105,82		25,00	
192	557 071,47	1 459 214,71		25,00	
191	557 040,40	1 459 323,29		25,00	
190	557 011,18	1 459 376,54		25,00	
189	556 996,66	1 459 419,52		25,00	
188	556 986,45	1 459 570,53		25,00	
187	556 929,94	1 459 654,34		25,00	
186	556 915,96	1 459 724,99		25,00	
185	556 919,79	1 459 807,87		25,00	
184	556 928,66	1 459 890,70		25,00	
183	556 920,36	1 459 998,93		25,00	
182	556 903,46	1 460 210,35		25,00	
181	556 897,59	1 460 316,05		25,00	
180	556 878,73	1 460 396,78		25,00	
179	556 872,98	1 460 507,50		25,00	
178	556 914,73	1 460 607,37		25,00	
177	556 963,39	1 460 664,43		25,00	
176	557 004,28	1 460 709,06		25,00	
175	557 057,46	1 460 730,86		25,00	
174	557 109,19	1 460 823,07		25,00	
173	557 225,66	1 461 037,44		25,00	
172	557 302,73	1 461 139,32		25,00	
171	557 338,86	1 461 199,06		25,00	
170	557 357,49	1 461 269,19		25,00	
169	557 356,11	1 461 337,05		25,00	
168	557 341,88	1 461 395,10		25,00	
167	557 344,65	1 461 412,67		25,00	
166	557 362,03	1 461 462,93		25,00	
165	557 312,84	1 461 468,43		25,00	
164	557 272,69	1 461 469,07		25,00	
163	557 220,08	1 461 485,02		25,00	
162	557 157,16	1 461 475,95		25,00	
161	557 110,93	1 461 418,85		25,00	
160	557 070,02	1 461 369,18		25,00	
159	556 975,86	1 461 300,28		25,00	

**Раздел 2**

<b>Сведения о местоположении границ объекта</b>					
<b>1</b>	<b>2</b>	<b>3</b>	<b>4</b>	<b>5</b>	<b>6</b>
158	556 935,34	1 461 280,79	Картометрический метод	25,00	—
157	556 911,95	1 461 230,90		25,00	
156	556 861,21	1 461 204,07		25,00	
155	556 793,51	1 461 210,13		25,00	
154	556 746,22	1 461 196,86		25,00	
153	556 697,65	1 461 202,56		25,00	
152	556 795,78	1 461 337,10		25,00	
151	556 683,19	1 461 342,21		25,00	
150	556 562,42	1 461 380,56		25,00	
149	556 504,21	1 461 403,22		25,00	
148	556 450,91	1 461 377,54		25,00	
147	556 370,63	1 461 330,62		25,00	
146	556 336,24	1 461 261,94		25,00	
145	556 258,17	1 461 226,86		25,00	
144	556 166,35	1 461 164,33		25,00	
143	555 810,92	1 460 836,20		25,00	
142	555 757,30	1 460 762,20		25,00	
141	555 426,61	1 460 587,14		25,00	
140	555 411,78	1 460 535,20		25,00	
139	555 370,44	1 460 498,82		25,00	
138	555 337,16	1 460 499,25		25,00	
137	551 886,67	1 460 930,15		25,00	
136	550 817,08	1 460 575,05		25,00	
135	550 363,10	1 460 084,94		25,00	
134	550 324,80	1 460 139,02		25,00	
133	550 257,48	1 460 240,74		25,00	
132	550 194,63	1 460 317,97		25,00	
131	550 129,25	1 460 369,30		25,00	
130	550 010,71	1 460 402,89		25,00	
129	549 949,87	1 460 403,83		25,00	
128	549 846,80	1 460 396,95		25,00	
127	548 747,92	1 460 348,02		25,00	
126	548 764,24	1 458 965,07		25,00	
125	549 678,77	1 458 908,71		25,00	
124	549 471,52	1 458 183,75		25,00	
123	547 834,98	1 457 686,62		25,00	
122	547 148,77	1 457 972,59		25,00	
121	546 567,99	1 457 703,33		25,00	
120	546 529,06	1 457 537,06		25,00	
119	546 508,16	1 457 404,49		25,00	
118	546 513,70	1 457 400,15		25,00	
117	546 604,74	1 457 366,38		25,00	
116	546 674,93	1 457 283,18		25,00	
115	546 690,41	1 457 252,17		25,00	
114	546 700,56	1 457 232,28		25,00	
113	546 718,01	1 457 198,06		25,00	
112	546 769,48	1 457 101,90		25,00	
111	546 853,48	1 457 058,24		25,00	
110	546 936,06	1 457 054,03		25,00	
109	546 996,53	1 457 029,27		25,00	
108	547 070,86	1 456 979,71		25,00	
107	547 085,63	1 456 972,28		25,00	
106	547 137,66	1 456 913,21		25,00	
105	547 155,61	1 456 875,85		25,00	
104	547 231,18	1 456 840,57		25,00	

**Раздел 2**

<b>Сведения о местоположении границ объекта</b>					
<b>1</b>	<b>2</b>	<b>3</b>	<b>4</b>	<b>5</b>	<b>6</b>
103	547 305,12	1 456 758,69	Картометрический метод	25,00	—
102	547 375,85	1 456 662,03		25,00	
101	547 407,08	1 456 572,99		25,00	
100	547 421,82	1 456 455,91		25,00	
99	547 446,07	1 456 349,89		25,00	
98	547 615,50	1 456 357,89		25,00	
97	547 616,06	1 456 357,74		25,00	
96	547 614,43	1 456 356,16		25,00	
95	547 547,81	1 456 274,26		25,00	
94	547 477,82	1 456 139,58		25,00	
93	547 471,87	1 456 081,83		25,00	
92	547 511,10	1 456 018,38		25,00	
91	547 585,72	1 455 966,92		25,00	
90	547 683,06	1 455 922,66		25,00	
89	547 728,02	1 455 901,87		25,00	
88	547 777,12	1 455 830,68		25,00	
87	547 819,30	1 455 794,87		25,00	
86	547 866,54	1 455 756,38		25,00	
85	547 923,79	1 455 720,33		25,00	
84	547 950,95	1 455 687,23		25,00	
83	547 970,17	1 455 636,64		25,00	
82	547 996,10	1 455 520,59		25,00	
81	548 014,42	1 455 407,17		25,00	
80	548 063,48	1 455 328,47		25,00	
79	548 095,03	1 455 260,09		25,00	
78	548 091,13	1 455 172,17		25,00	
77	548 107,16	1 455 071,33		25,00	
76	548 161,73	1 455 020,25		25,00	
75	548 287,27	1 455 010,69		25,00	
74	548 480,46	1 454 987,58		25,00	
73	548 547,85	1 454 956,38		25,00	
72	548 606,96	1 454 877,48		25,00	
71	548 642,15	1 454 879,48		25,00	
70	548 651,87	1 454 859,20		25,00	
69	548 639,06	1 454 839,30		25,00	
68	548 586,20	1 454 835,10		25,00	
67	548 477,44	1 454 794,05		25,00	
66	548 234,34	1 454 684,72		25,00	
65	548 090,88	1 454 669,37		25,00	
64	547 954,94	1 454 661,48		25,00	
63	547 904,16	1 454 624,55		25,00	
62	547 910,78	1 454 594,76		25,00	
61	547 918,21	1 454 561,47		25,00	
60	547 958,11	1 454 543,26		25,00	
59	548 055,77	1 454 519,08		25,00	
58	548 131,42	1 454 535,50		25,00	
57	548 207,14	1 454 549,43		25,00	
56	548 364,00	1 454 617,35		25,00	
55	548 570,59	1 454 641,76		25,00	
54	548 880,86	1 454 709,83		25,00	
53	548 936,07	1 454 703,90		25,00	
52	548 968,49	1 454 685,82		25,00	
51	548 970,35	1 454 648,07		25,00	
50	548 939,73	1 454 618,39		25,00	
49	548 851,19	1 454 584,56		25,00	

**Раздел 2**

Сведения о местоположении границ объекта					
1	2	3	4	5	6
48	548 782,86	1 454 550,47	Картометрический метод	25,00	—
47	548 728,79	1 454 468,35		25,00	
46	548 700,56	1 454 431,06		25,00	
45	548 611,98	1 454 394,74		25,00	
44	548 513,43	1 454 361,11		25,00	
43	548 419,83	1 454 329,87		25,00	
42	548 384,07	1 454 290,21		25,00	
41	548 375,81	1 454 242,60		25,00	
40	548 412,83	1 454 199,28		25,00	
39	548 457,33	1 454 155,84		25,00	
38	548 454,29	1 454 123,19		25,00	
37	548 418,07	1 454 055,90		25,00	
36	548 417,76	1 454 030,76		25,00	
35	548 459,90	1 453 997,41		25,00	
34	548 532,84	1 453 996,29		25,00	
33	548 582,51	1 453 960,29		25,00	
32	548 629,51	1 453 914,31		25,00	
31	548 679,71	1 453 908,51		25,00	
30	548 687,10	1 453 893,29		25,00	
29	548 676,69	1 453 870,82		25,00	
28	548 653,23	1 453 820,92		25,00	
27	548 660,23	1 453 788,14		25,00	
26	548 715,19	1 453 764,63		25,00	
25	548 724,82	1 453 734,31		25,00	
24	548 669,14	1 453 712,57		25,00	
23	548 666,98	1 453 685,35		25,00	
22	548 644,14	1 453 592,28		25,00	
21	548 639,34	1 453 572,74		25,00	
20	548 749,58	1 453 541,50		25,00	
19	548 749,38	1 453 527,87		25,00	
18	548 671,58	1 453 553,30		25,00	
17	548 599,53	1 453 576,77		25,00	
16	548 517,01	1 453 601,92		25,00	
15	548 359,00	1 453 656,75		25,00	
14	548 350,94	1 453 632,56		25,00	
13	548 356,85	1 453 621,81		25,00	
12	548 359,46	1 453 607,64		25,00	
11	548 357,84	1 453 593,00		25,00	
10	548 352,60	1 453 576,73		25,00	
9	548 341,43	1 453 551,39		25,00	
8	548 327,49	1 453 524,58		25,00	
7	548 313,15	1 453 504,90		25,00	
6	548 283,69	1 453 473,75		25,00	
5	548 220,14	1 453 406,85		25,00	
4	548 193,99	1 453 367,50		25,00	
3	548 177,25	1 453 335,60		25,00	
2	548 134,39	1 453 232,92		25,00	
1	548 134,06	1 453 222,86		25,00	
Вырез 1 из 889					
2844	548 026,63	1 477 635,44	Картометрический метод	25,00	—
2845	547 983,74	1 477 641,15		25,00	
2846	547 971,79	1 477 681,83		25,00	
2847	547 949,60	1 477 722,61		25,00	
2848	547 904,51	1 477 748,63		25,00	
2849	547 902,65	1 477 786,59		25,00	

**Раздел 2**

<b>Сведения о местоположении границ объекта</b>					
<b>1</b>	<b>2</b>	<b>3</b>	<b>4</b>	<b>5</b>	<b>6</b>
2850	547 903,36	1 477 832,10	Картометрический метод	25,00	—
2851	547 865,95	1 477 868,09		25,00	
2852	547 815,34	1 477 866,34		25,00	
2853	547 787,06	1 477 838,99		25,00	
2854	547 743,67	1 477 814,36		25,00	
2855	547 710,30	1 477 776,96		25,00	
2856	547 676,30	1 477 711,71		25,00	
2857	547 600,93	1 477 637,05		25,00	
2858	547 603,97	1 477 611,71		25,00	
2859	547 555,92	1 477 609,92		25,00	
2860	547 478,83	1 477 532,71		25,00	
2861	547 417,18	1 477 475,54		25,00	
2862	547 337,58	1 477 393,32		25,00	
2863	547 300,91	1 477 312,97		25,00	
2864	547 259,36	1 477 245,36		25,00	
2865	547 243,62	1 477 207,67		25,00	
2866	547 197,95	1 477 203,29		25,00	
2867	547 178,30	1 477 236,50		25,00	
2868	547 156,44	1 477 292,45		25,00	
2869	547 126,56	1 477 323,30		25,00	
2870	547 078,56	1 477 326,57		25,00	
2871	547 042,71	1 477 299,28		25,00	
2872	546 996,66	1 477 267,16		25,00	
2873	546 940,87	1 477 260,43		25,00	
2874	546 907,62	1 477 230,59		25,00	
2875	546 854,17	1 477 208,69		25,00	
2876	546 822,71	1 477 138,38		25,00	
2877	546 796,57	1 477 085,66		25,00	
2878	546 765,97	1 477 073,49		25,00	
2879	546 687,59	1 477 072,22		25,00	
2880	546 608,63	1 477 032,96		25,00	
2881	546 559,55	1 476 970,53		25,00	
2882	546 493,09	1 476 923,52		25,00	
2883	546 484,23	1 476 910,94		25,00	
2884	546 459,41	1 476 875,96		25,00	
2885	546 387,74	1 476 818,93		25,00	
2886	546 356,90	1 476 784,01		25,00	
2887	546 321,71	1 476 715,79		25,00	
2888	546 304,62	1 476 681,12		25,00	
2889	546 263,66	1 476 643,84		25,00	
2890	546 203,26	1 476 508,26		25,00	
2891	546 137,98	1 476 372,70		25,00	
2892	546 129,63	1 476 324,76		25,00	
2893	546 145,63	1 476 213,25		25,00	
2894	546 149,25	1 476 124,65		25,00	
2895	546 093,59	1 476 125,55		25,00	
2896	546 016,61	1 476 050,88		25,00	
2897	545 944,00	1 475 938,22		25,00	
2898	545 903,08	1 475 905,97		25,00	
2899	545 879,61	1 475 863,35		25,00	
2900	545 891,24	1 475 799,94		25,00	
2901	545 900,59	1 475 749,22		25,00	
2902	545 880,24	1 475 736,91		25,00	
2903	545 847,79	1 475 767,75		25,00	
2904	545 762,31	1 475 801,94		25,00	

**Раздел 2**

<b>Сведения о местоположении границ объекта</b>					
<b>1</b>	<b>2</b>	<b>3</b>	<b>4</b>	<b>5</b>	<b>6</b>
2905	545 714,19	1 475 797,66	Картометрический метод	25,00	—
2906	545 690,80	1 475 757,58		25,00	
2907	545 679,83	1 475 699,53		25,00	
2908	545 656,56	1 475 667,03		25,00	
2909	545 658,58	1 475 636,67		25,00	
2910	545 668,28	1 475 606,15		25,00	
2911	545 659,50	1 475 535,51		25,00	
2912	545 631,06	1 475 490,40		25,00	
2913	545 592,13	1 475 430,34		25,00	
2914	545 578,53	1 475 369,83		25,00	
2915	545 594,38	1 475 248,22		25,00	
2916	545 616,30	1 475 199,81		25,00	
2917	545 611,60	1 475 058,24		25,00	
2918	545 654,01	1 475 019,66		25,00	
2919	545 672,65	1 474 920,73		25,00	
2920	545 641,40	1 474 863,07		25,00	
2921	545 627,88	1 474 805,10		25,00	
2922	545 626,51	1 474 719,15		25,00	
2923	545 653,81	1 474 683,32		25,00	
2924	545 681,43	1 474 670,23		25,00	
2925	545 704,20	1 474 669,90		25,00	
2926	545 729,40	1 474 669,51		25,00	
2927	545 723,96	1 474 801,10		25,00	
2928	545 767,96	1 474 871,23		25,00	
2929	545 819,22	1 474 910,88		25,00	
2930	545 876,89	1 475 044,00		25,00	
2931	545 910,75	1 475 106,71		25,00	
2932	545 931,86	1 475 156,95		25,00	
2933	545 972,68	1 475 186,63		25,00	
2934	546 038,71	1 475 200,79		25,00	
2935	546 118,08	1 475 262,79		25,00	
2936	546 133,66	1 475 287,84		25,00	
2937	546 122,24	1 475 366,41		25,00	
2938	546 127,55	1 475 384,00		25,00	
2939	546 191,68	1 475 443,69		25,00	
2940	546 225,63	1 475 508,91		25,00	
2941	546 320,80	1 475 611,10		25,00	
2942	546 326,64	1 475 661,62		25,00	
2943	546 360,21	1 475 706,60		25,00	
2944	546 363,27	1 475 741,97		25,00	
2945	546 343,89	1 475 792,84		25,00	
2946	546 367,36	1 475 843,09		25,00	
2947	546 393,50	1 475 893,25		25,00	
2948	546 414,37	1 475 938,43		25,00	
2949	546 450,10	1 475 958,13		25,00	
2950	546 463,08	1 475 978,12		25,00	
2951	546 508,67	1 475 979,94		25,00	
2952	546 541,53	1 475 981,98		25,00	
2953	546 602,86	1 476 021,46		25,00	
2954	546 733,07	1 476 100,37		25,00	
2955	546 802,92	1 476 197,89		25,00	
2956	546 895,80	1 476 315,31		25,00	
2957	546 937,01	1 476 365,26		25,00	
2958	547 013,83	1 476 427,27		25,00	
2959	547 067,53	1 476 461,83		25,00	



**Раздел 2**

<b>Сведения о местоположении границ объекта</b>					
<b>1</b>	<b>2</b>	<b>3</b>	<b>4</b>	<b>5</b>	<b>6</b>
2960	547 105,20	1 476 448,58	Картометрический метод	25,00	—
2961	547 142,97	1 476 435,35		25,00	
2962	547 191,05	1 476 434,61		25,00	
2963	547 239,39	1 476 454,10		25,00	
2964	547 279,77	1 476 453,44		25,00	
2965	547 313,02	1 476 475,69		25,00	
2966	547 321,25	1 476 516,03		25,00	
2967	547 344,49	1 476 543,46		25,00	
2968	547 410,77	1 476 580,35		25,00	
2969	547 495,53	1 476 665,02		25,00	
2970	547 534,15	1 476 709,94		25,00	
2971	547 605,86	1 476 764,46		25,00	
2972	547 646,82	1 476 794,18		25,00	
2973	547 680,90	1 476 874,56		25,00	
2974	547 727,14	1 476 916,84		25,00	
2975	547 765,11	1 476 921,28		25,00	
2976	547 784,84	1 476 890,65		25,00	
2977	547 804,38	1 476 842,29		25,00	
2978	547 824,41	1 476 829,33		25,00	
2979	547 857,21	1 476 828,80		25,00	
2980	547 887,81	1 476 840,97		25,00	
2981	547 912,97	1 476 835,50		25,00	
2982	547 961,45	1 476 840,55		25,00	
2983	547 951,59	1 476 880,42		25,00	
2984	547 947,16	1 476 918,46		25,00	
2985	547 967,64	1 476 935,84		25,00	
2986	548 023,43	1 476 942,53		25,00	
2987	548 081,42	1 476 934,05		25,00	
2988	548 142,95	1 476 983,64		25,00	
2989	548 188,43	1 476 985,49		25,00	
2990	548 226,08	1 476 964,66		25,00	
2991	548 276,65	1 476 961,32		25,00	
2992	548 310,44	1 477 024,02		25,00	
2993	548 328,68	1 477 059,17		25,00	
2994	548 324,16	1 477 087,04		25,00	
2995	548 289,15	1 477 117,95		25,00	
2996	548 236,98	1 477 179,44		25,00	
2997	548 212,64	1 477 237,98		25,00	
2998	548 208,50	1 477 293,71		25,00	
2999	548 181,47	1 477 344,71		25,00	
3000	548 141,76	1 477 393,38		25,00	
3001	548 096,91	1 477 434,56		25,00	
3002	548 079,69	1 477 470,24		25,00	
3003	548 088,01	1 477 513,08		25,00	
3004	548 088,78	1 477 561,13		25,00	
3005	548 127,07	1 477 583,30		25,00	
3006	548 172,54	1 477 585,09		25,00	
3007	548 212,98	1 477 579,41		25,00	
3008	548 263,67	1 477 561,34		25,00	
3009	548 338,47	1 477 521,81		25,00	
3010	548 345,11	1 477 460,98		25,00	
3011	548 367,18	1 477 415,12		25,00	
3012	548 387,13	1 477 399,66		25,00	
3013	548 412,38	1 477 396,74		25,00	
3014	548 429,76	1 477 373,72		25,00	

**Раздел 2**

<b>Сведения о местоположении границ объекта</b>					
<b>1</b>	<b>2</b>	<b>3</b>	<b>4</b>	<b>5</b>	<b>6</b>
3015	548 469,55	1 477 335,12	Картометрический метод	25,00	—
3016	548 529,76	1 477 303,83		25,00	
3017	548 622,84	1 477 266,96		25,00	
3018	548 713,71	1 477 260,48		25,00	
3019	548 763,85	1 477 231,90		25,00	
3020	548 953,48	1 477 228,91		25,00	
3021	548 994,51	1 477 261,16		25,00	
3022	549 063,79	1 477 323,31		25,00	
3023	549 114,44	1 477 330,11		25,00	
3024	549 154,39	1 477 296,60		25,00	
3025	549 176,36	1 477 248,19		25,00	
3026	549 175,93	1 477 222,89		25,00	
3027	549 162,95	1 477 202,88		25,00	
3028	549 165,05	1 477 172,50		25,00	
3029	549 187,33	1 477 141,82		25,00	
3030	549 437,46	1 477 127,77		25,00	
3031	549 531,27	1 477 141,48		25,00	
3032	549 581,72	1 477 130,60		25,00	
3033	549 609,76	1 477 150,36		25,00	
3034	549 630,54	1 477 180,38		25,00	
3035	549 648,27	1 477 180,13		25,00	
3036	549 668,16	1 477 162,09		25,00	
3037	549 698,14	1 477 138,88		25,00	
3038	549 700,20	1 477 111,01		25,00	
3039	549 702,26	1 477 075,57		25,00	
3040	549 686,56	1 477 042,95		25,00	
3041	549 655,53	1 476 997,93		25,00	
3042	549 642,11	1 476 952,58		25,00	
3043	549 669,20	1 476 906,65		25,00	
3044	549 751,48	1 476 829,47		25,00	
3045	549 855,06	1 476 822,80		25,00	
3046	549 941,14	1 476 831,58		25,00	
3047	550 015,72	1 476 911,34		25,00	
3048	550 056,95	1 476 953,68		25,00	
3049	550 087,29	1 476 953,22		25,00	
3050	550 096,76	1 476 915,15		25,00	
3051	550 126,71	1 476 886,83		25,00	
3052	550 161,99	1 476 883,78		25,00	
3053	550 197,69	1 476 898,40		25,00	
3054	550 215,15	1 476 885,47		25,00	
3055	550 234,85	1 476 849,76		25,00	
3056	550 299,54	1 476 785,53		25,00	
3057	550 380,50	1 476 786,76		25,00	
3058	550 434,09	1 476 813,75		25,00	
3059	550 462,56	1 476 858,83		25,00	
3060	550 489,07	1 476 931,73		25,00	
3061	550 641,79	1 477 000,18		25,00	
3062	550 681,32	1 477 098,19		25,00	
3063	550 730,06	1 477 145,49		25,00	
3064	550 753,56	1 477 188,09		25,00	
3065	550 736,60	1 477 236,41		25,00	
3066	550 706,72	1 477 267,22		25,00	
3067	550 708,72	1 477 292,71		25,00	
3068	550 709,83	1 477 307,62		25,00	
3069	550 720,80	1 477 360,59		25,00	

**Раздел 2**

<b>Сведения о местоположении границ объекта</b>					
<b>1</b>	<b>2</b>	<b>3</b>	<b>4</b>	<b>5</b>	<b>6</b>
3070	550 772,23	1 477 415,41	Картометрический метод	25,00	—
3071	550 798,37	1 477 468,13		25,00	
3072	550 859,76	1 477 512,67		25,00	
3073	550 903,25	1 477 544,84		25,00	
3074	550 906,87	1 477 613,10		25,00	
3075	550 887,79	1 477 686,73		25,00	
3076	550 848,09	1 477 735,40		25,00	
3077	550 787,56	1 477 749,01		25,00	
3078	550 731,93	1 477 747,33		25,00	
3079	550 622,39	1 477 693,39		25,00	
3080	550 538,91	1 477 697,25		25,00	
3081	550 470,92	1 477 718,53		25,00	
3082	550 423,91	1 477 780,01		25,00	
3083	550 386,85	1 477 838,72		25,00	
3084	550 408,34	1 477 914,27		25,00	
3085	550 467,25	1 477 961,42		25,00	
3086	550 513,42	1 478 008,73		25,00	
3087	550 499,40	1 478 079,73		25,00	
3088	550 496,48	1 478 104,66		25,00	
3089	550 486,11	1 478 196,28		25,00	
3090	550 470,16	1 478 310,32		25,00	
3091	550 494,09	1 478 388,37		25,00	
3092	550 471,97	1 478 431,70		25,00	
3093	550 439,42	1 478 447,38		25,00	
3094	550 427,57	1 478 498,18		25,00	
3095	550 425,49	1 478 528,54		25,00	
3096	550 413,16	1 478 555,97		25,00	
3097	550 385,37	1 478 551,90		25,00	
3098	550 369,59	1 478 514,22		25,00	
3099	550 359,12	1 478 489,12		25,00	
3100	550 338,90	1 478 491,94		25,00	
3101	550 296,11	1 478 505,28		25,00	
3102	550 235,54	1 478 513,83		25,00	
3103	550 192,40	1 478 504,38		25,00	
3104	550 171,73	1 478 474,33		25,00	
3105	550 120,17	1 478 411,94		25,00	
3106	550 068,84	1 478 364,70		25,00	
3107	550 012,25	1 478 302,36		25,00	
3108	549 952,15	1 478 179,38		25,00	
3109	549 932,92	1 478 142,38		25,00	
3110	549 934,29	1 478 163,10		25,00	
3111	549 958,44	1 478 338,23		25,00	
3112	549 972,77	1 478 363,08		25,00	
3113	550 035,88	1 478 427,53		25,00	
3114	550 125,55	1 478 550,67		25,00	
3115	550 184,47	1 478 640,01		25,00	
3116	550 253,51	1 478 663,64		25,00	
3117	550 280,92	1 478 665,27		25,00	
3118	550 292,67	1 478 665,24		25,00	
3119	550 303,01	1 478 662,14		25,00	
3120	550 310,54	1 478 651,78		25,00	
3121	550 313,31	1 478 641,43		25,00	
3122	550 313,28	1 478 623,53		25,00	
3123	550 318,58	1 478 617,08		25,00	
3124	550 325,85	1 478 614,00		25,00	

**Раздел 2**

<b>Сведения о местоположении границ объекта</b>					
<b>1</b>	<b>2</b>	<b>3</b>	<b>4</b>	<b>5</b>	<b>6</b>
3125	550 333,39	1 478 613,14	Картометрический метод	25,00	—
3126	550 345,15	1 478 617,03		25,00	
3127	550 365,89	1 478 642,73		25,00	
3128	550 390,60	1 478 693,02		25,00	
3129	550 393,43	1 478 711,47		25,00	
3130	550 397,10	1 478 722,65		25,00	
3131	550 410,54	1 478 736,06		25,00	
3132	550 442,47	1 478 758,92		25,00	
3133	550 472,17	1 478 789,08		25,00	
3134	550 481,71	1 478 803,04		25,00	
3135	550 487,62	1 478 825,96		25,00	
3136	550 488,53	1 478 857,84		25,00	
3137	550 491,39	1 478 896,43		25,00	
3138	550 494,50	1 478 911,25		25,00	
3139	550 502,63	1 478 922,98		25,00	
3140	550 512,44	1 478 931,08		25,00	
3141	550 526,45	1 478 944,47		25,00	
3142	550 541,85	1 478 957,59		25,00	
3143	550 567,53	1 478 962,13		25,00	
3144	550 461,54	1 479 066,96		25,00	
3145	550 445,47	1 479 086,62		25,00	
3146	550 424,38	1 479 109,30		25,00	
3147	550 408,31	1 479 127,96		25,00	
3148	550 397,76	1 479 141,57		25,00	
3149	550 385,72	1 479 160,20		25,00	
3150	550 365,70	1 479 214,60		25,00	
3151	550 355,20	1 479 247,83		25,00	
3152	550 352,75	1 479 284,07		25,00	
3153	550 351,32	1 479 327,85		25,00	
3154	550 359,68	1 479 490,40		25,00	
3155	550 337,12	1 479 531,70		25,00	
3156	550 274,88	1 479 619,89		25,00	
3157	550 262,83	1 479 633,00		25,00	
3158	550 228,19	1 479 676,84		25,00	
3159	550 201,60	1 479 721,18		25,00	
3160	550 174,06	1 479 795,72		25,00	
3161	550 127,59	1 479 970,43		25,00	
3162	550 081,82	1 480 106,43		25,00	
3163	550 043,65	1 480 228,74		25,00	
3164	550 021,94	1 480 320,86		25,00	
3165	550 005,54	1 480 386,14		25,00	
3166	550 000,20	1 480 399,36		25,00	
3167	549 970,96	1 480 438,64		25,00	
3168	549 915,32	1 480 495,74		25,00	
3169	549 874,97	1 480 558,16		25,00	
3170	549 847,84	1 480 618,09		25,00	
3171	549 819,74	1 480 697,26		25,00	
3172	549 785,13	1 480 739,92		25,00	
3173	549 745,41	1 480 801,81		25,00	
3174	549 695,43	1 480 886,38		25,00	
3175	549 673,88	1 480 927,29		25,00	
3176	549 661,21	1 480 946,55		25,00	
3177	549 640,33	1 480 984,70		25,00	
3178	549 613,25	1 481 009,14		25,00	
3179	549 560,93	1 481 048,91		25,00	

**Раздел 2**

<b>Сведения о местоположении границ объекта</b>					
<b>1</b>	<b>2</b>	<b>3</b>	<b>4</b>	<b>5</b>	<b>6</b>
3180	549 526,40	1 481 140,22	Картометрический метод	25,00	—
3181	549 502,61	1 481 210,04		25,00	
3182	549 495,15	1 481 259,73		25,00	
3183	549 460,89	1 481 288,37		25,00	
3184	549 422,76	1 481 282,34		25,00	
3185	549 365,66	1 481 245,54		25,00	
3186	549 272,52	1 481 341,77		25,00	
3187	549 225,43	1 481 419,61		25,00	
3188	549 201,60	1 481 462,11		25,00	
3189	549 128,62	1 481 454,47		25,00	
3190	548 974,92	1 481 442,38		25,00	
3191	548 947,75	1 481 440,57		25,00	
3192	548 908,32	1 481 576,38		25,00	
3193	548 930,54	1 481 619,02		25,00	
3194	548 972,86	1 481 682,80		25,00	
3195	549 070,08	1 481 767,23		25,00	
3196	549 103,69	1 481 806,38		25,00	
3197	549 086,27	1 481 830,21		25,00	
3198	549 085,01	1 481 871,40		25,00	
3199	549 101,32	1 481 956,16		25,00	
3200	549 100,62	1 482 017,84		25,00	
3201	549 072,78	1 482 054,96		25,00	
3202	549 018,71	1 482 109,15		25,00	
3203	549 004,16	1 482 142,68		25,00	
3204	549 010,00	1 482 195,96		25,00	
3205	548 961,69	1 482 196,72		25,00	
3206	548 883,23	1 482 189,60		25,00	
3207	548 786,27	1 482 169,47		25,00	
3208	548 738,93	1 482 126,85		25,00	
3209	548 730,96	1 482 045,30		25,00	
3210	548 703,53	1 481 997,38		25,00	
3211	548 691,23	1 481 954,25		25,00	
3212	548 700,44	1 481 907,39		25,00	
3213	548 705,41	1 481 842,34		25,00	
3214	548 673,85	1 481 695,76		25,00	
3215	548 694,28	1 481 626,03		25,00	
3216	548 704,84	1 481 561,39		25,00	
3217	548 698,94	1 481 501,98		25,00	
3218	548 691,22	1 481 423,48		25,00	
3219	548 608,99	1 481 418,00		25,00	
3220	548 630,87	1 481 481,52		25,00	
3221	548 633,35	1 481 640,20		25,00	
3222	548 605,98	1 481 691,88		25,00	
3223	548 566,43	1 481 694,14		25,00	
3224	548 536,24	1 481 671,49		25,00	
3225	548 502,98	1 481 653,80		25,00	
3226	548 451,82	1 481 659,59		25,00	
3227	548 409,61	1 481 711,46		25,00	
3228	548 395,71	1 481 776,17		25,00	
3229	548 382,89	1 481 801,15		25,00	
3230	548 356,40	1 481 799,91		25,00	
3231	548 312,77	1 481 754,31		25,00	
3232	548 298,90	1 481 711,56		25,00	
3233	548 305,08	1 481 688,29		25,00	
3234	548 311,43	1 481 670,05		25,00	

**Раздел 2**

Сведения о местоположении границ объекта					
1	2	3	4	5	6
3235	548 314,12	1 481 628,65	Картометрический метод	25,00	—
3236	548 302,28	1 481 613,99		25,00	
3237	548 269,46	1 481 627,74		25,00	
3238	548 248,82	1 481 684,25		25,00	
3239	548 232,66	1 481 705,96		25,00	
3240	548 153,49	1 481 718,77		25,00	
3241	548 088,27	1 481 668,57		25,00	
3242	548 067,69	1 481 617,66		25,00	
3243	548 051,66	1 481 548,47		25,00	
3244	548 018,14	1 481 515,92		25,00	
3245	548 017,64	1 481 486,19		25,00	
3246	548 053,42	1 481 449,28		25,00	
3247	548 047,91	1 481 413,00		25,00	
3248	548 023,39	1 481 378,44		25,00	
3249	547 893,97	1 481 366,34		25,00	
3250	547 616,72	1 481 356,83		25,00	
3251	547 568,42	1 481 353,78		25,00	
3252	547 540,83	1 481 270,60		25,00	
3253	547 528,01	1 481 252,54		25,00	
3254	547 531,12	1 481 241,31		25,00	
3255	547 453,93	1 481 008,56		25,00	
3256	547 418,28	1 480 904,36		25,00	
3257	547 461,28	1 480 755,00		25,00	
3258	547 505,53	1 480 608,77		25,00	
3259	547 517,39	1 480 576,76		25,00	
3260	547 556,65	1 480 444,35		25,00	
3261	547 668,39	1 480 105,35		25,00	
3262	547 685,25	1 480 060,33		25,00	
3263	547 782,63	1 479 778,54		25,00	
3264	547 831,60	1 479 642,95		25,00	
3265	547 878,69	1 479 493,39		25,00	
3266	547 927,37	1 479 330,41		25,00	
3267	547 941,59	1 479 285,26		25,00	
3268	548 059,17	1 478 911,93		25,00	
3269	548 153,76	1 478 611,60		25,00	
3270	548 292,96	1 478 141,12		25,00	
3271	548 362,98	1 477 945,48		25,00	
3272	548 462,22	1 477 686,23		25,00	
3273	548 473,82	1 477 650,64		25,00	
3274	548 405,46	1 477 596,62		25,00	
3275	548 355,25	1 477 622,71		25,00	
3276	548 287,14	1 477 636,40		25,00	
3277	548 269,40	1 477 629,10		25,00	
3278	548 244,15	1 477 632,07		25,00	
3279	548 176,32	1 477 665,94		25,00	
3280	548 118,08	1 477 659,28		25,00	
2844	548 026,63	1 477 635,44		25,00	
Вырез 2 из 889					
3281	535 924,24	1 470 655,69	Картометрический метод	25,00	—
3282	536 011,70	1 470 577,18		25,00	
3283	536 112,66	1 470 478,37		25,00	
3284	536 129,65	1 470 433,89		25,00	
3285	536 159,08	1 470 396,32		25,00	
3286	536 199,48	1 470 376,26		25,00	
3287	536 250,33	1 470 354,25		25,00	

**Раздел 2**

<b>Сведения о местоположении границ объекта</b>					
<b>1</b>	<b>2</b>	<b>3</b>	<b>4</b>	<b>5</b>	<b>6</b>
3288	536 353,32	1 470 267,78	Картометрический метод	25,00	—
3289	536 466,21	1 470 135,20		25,00	
3290	536 481,31	1 470 074,93		25,00	
3291	536 489,48	1 470 042,92		25,00	
3292	536 480,64	1 469 935,23		25,00	
3293	536 486,91	1 469 882,11		25,00	
3294	536 524,83	1 469 819,64		25,00	
3295	536 522,19	1 469 763,11		25,00	
3296	536 485,88	1 469 703,61		25,00	
3297	536 493,93	1 469 650,42		25,00	
3298	536 526,63	1 469 596,88		25,00	
3299	536 597,47	1 469 604,64		25,00	
3300	536 637,88	1 469 584,56		25,00	
3301	536 691,47	1 469 511,22		25,00	
3302	536 748,65	1 469 434,35		25,00	
3303	536 838,26	1 469 401,11		25,00	
3304	536 919,48	1 469 396,34		25,00	
3305	536 985,01	1 469 405,91		25,00	
3306	537 088,86	1 469 379,53		25,00	
3307	537 182,98	1 469 406,31		25,00	
3308	537 246,81	1 469 419,44		25,00	
3309	537 395,01	1 469 510,84		25,00	
3310	537 462,41	1 469 523,91		25,00	
3311	537 494,38	1 469 534,01		25,00	
3312	537 543,36	1 469 504,97		25,00	
3313	537 651,76	1 469 427,29		25,00	
3314	537 748,23	1 469 376,27		25,00	
3315	537 770,32	1 469 380,37		25,00	
3316	537 810,24	1 469 387,65		25,00	
3317	537 832,12	1 469 429,76		25,00	
3318	537 861,79	1 469 515,91		25,00	
3319	537 888,71	1 469 545,54		25,00	
3320	537 909,33	1 469 619,44		25,00	
3321	537 952,29	1 469 652,36		25,00	
3322	538 017,69	1 469 653,10		25,00	
3323	538 088,63	1 469 664,40		25,00	
3324	538 121,66	1 469 635,58		25,00	
3325	538 170,98	1 469 618,91		25,00	
3326	538 208,35	1 469 639,52		25,00	
3327	538 324,23	1 469 814,46		25,00	
3328	538 402,32	1 469 945,81		25,00	
3329	538 421,16	1 470 023,35		25,00	
3330	538 396,41	1 470 135,07		25,00	
3331	538 352,95	1 470 293,05		25,00	
3332	538 295,94	1 470 375,27		25,00	
3333	538 211,65	1 470 525,10		25,00	
3334	538 172,87	1 470 649,45		25,00	
3335	538 059,13	1 470 831,53		25,00	
3336	537 981,64	1 470 853,92		25,00	
3337	537 870,58	1 470 873,33		25,00	
3338	537 749,33	1 470 919,43		25,00	
3339	537 625,31	1 471 011,53		25,00	
3340	537 468,17	1 471 135,94		25,00	
3341	537 365,80	1 471 259,53		25,00	
3342	537 329,64	1 471 320,21		25,00	

**Раздел 2**

<b>Сведения о местоположении границ объекта</b>					
<b>1</b>	<b>2</b>	<b>3</b>	<b>4</b>	<b>5</b>	<b>6</b>
3343	537 296,65	1 471 357,83	Картометрический метод	25,00	—
3344	537 184,43	1 471 419,68		25,00	
3345	537 149,80	1 471 462,63		25,00	
3346	537 123,97	1 471 509,03		25,00	
3347	537 076,56	1 471 525,68		25,00	
3348	537 031,27	1 471 538,19		25,00	
3349	536 944,35	1 471 550,72		25,00	
3350	536 827,32	1 471 527,78		25,00	
3351	536 739,24	1 471 550,38		25,00	
3352	536 686,16	1 471 547,66		25,00	
3353	536 594,30	1 471 550,88		25,00	
3354	536 567,15	1 471 622,04		25,00	
3355	536 560,87	1 471 673,36		25,00	
3356	536 515,65	1 471 720,05		25,00	
3357	536 429,67	1 471 758,50		25,00	
3358	536 374,94	1 471 764,67		25,00	
3359	536 351,09	1 471 818,08		25,00	
3360	536 225,22	1 471 910,19		25,00	
3361	536 083,78	1 472 020,24		25,00	
3362	536 050,32	1 472 033,13		25,00	
3363	536 016,63	1 472 024,83		25,00	
3364	535 961,00	1 472 038,76		25,00	
3365	535 906,63	1 472 074,34		25,00	
3366	535 837,17	1 472 107,95		25,00	
3367	535 774,90	1 472 123,91		25,00	
3368	535 649,86	1 472 125,85		25,00	
3369	535 447,49	1 472 131,55		25,00	
3370	535 325,24	1 472 153,45		25,00	
3371	535 242,98	1 472 164,75		25,00	
3372	535 168,39	1 472 190,89		25,00	
3373	535 076,92	1 472 259,84		25,00	
3374	535 024,81	1 472 288,17		25,00	
3375	534 967,49	1 472 301,57		25,00	
3376	534 875,10	1 472 305,50		25,00	
3377	534 805,03	1 472 301,60		25,00	
3378	534 759,71	1 472 284,82		25,00	
3379	534 719,27	1 472 251,59		25,00	
3380	534 692,76	1 472 245,79		25,00	
3381	534 686,02	1 472 267,75		25,00	
3382	534 679,42	1 472 319,26		25,00	
3383	534 668,23	1 472 353,74		25,00	
3384	534 622,57	1 472 428,60		25,00	
3385	534 584,85	1 472 476,38		25,00	
3386	534 537,90	1 472 533,14		25,00	
3387	534 411,70	1 472 708,58		25,00	
3388	534 370,30	1 472 787,53		25,00	
3389	534 330,81	1 472 859,61		25,00	
3390	534 258,26	1 472 949,50		25,00	
3391	534 147,54	1 473 106,75		25,00	
3392	534 040,09	1 473 296,41		25,00	
3393	533 965,10	1 473 422,54		25,00	
3394	533 913,59	1 473 498,28		25,00	
3395	533 854,53	1 473 564,19		25,00	
3396	533 785,45	1 473 622,78		25,00	
3397	533 758,56	1 473 658,22		25,00	



**Раздел 2**

<b>Сведения о местоположении границ объекта</b>					
<b>1</b>	<b>2</b>	<b>3</b>	<b>4</b>	<b>5</b>	<b>6</b>
3398	533 736,61	1 473 698,55	Картометрический метод	25,00	—
3399	533 705,34	1 473 771,56		25,00	
3400	533 658,86	1 473 839,81		25,00	
3401	533 619,36	1 473 875,45		25,00	
3402	533 572,44	1 473 908,66		25,00	
3403	533 515,41	1 473 939,56		25,00	
3404	533 448,20	1 473 958,12		25,00	
3405	533 358,25	1 473 962,03		25,00	
3406	533 325,86	1 473 972,54		25,00	
3407	533 288,70	1 473 995,64		25,00	
3408	533 253,85	1 474 006,19		25,00	
3409	533 158,75	1 473 997,64		25,00	
3410	533 123,83	1 474 005,72		25,00	
3411	533 091,76	1 474 031,23		25,00	
3412	533 077,29	1 474 063,93		25,00	
3413	533 072,96	1 474 111,52		25,00	
3414	533 058,43	1 474 141,76		25,00	
3415	533 056,57	1 474 181,78		25,00	
3416	533 064,91	1 474 231,68		25,00	
3417	533 070,59	1 474 274,08		25,00	
3418	533 063,57	1 474 309,22		25,00	
3419	533 021,63	1 474 344,86		25,00	
3420	533 006,90	1 474 360,11		25,00	
3421	533 000,11	1 474 407,73		25,00	
3422	532 990,49	1 474 430,37		25,00	
3423	532 973,27	1 474 448,13		25,00	
3424	532 918,46	1 474 459,00		25,00	
3425	532 891,15	1 474 471,94		25,00	
3426	532 861,15	1 474 472,38		25,00	
3427	532 840,79	1 474 455,21		25,00	
3428	532 843,04	1 474 432,69		25,00	
3429	532 840,16	1 474 410,23		25,00	
3430	532 817,28	1 474 390,57		25,00	
3431	532 792,27	1 474 385,97		25,00	
3432	532 767,42	1 474 398,83		25,00	
3433	532 739,97	1 474 399,28		25,00	
3434	532 714,81	1 474 389,66		25,00	
3435	532 674,36	1 474 360,28		25,00	
3436	532 644,14	1 474 345,78		25,00	
3437	532 606,53	1 474 341,37		25,00	
3438	532 437,12	1 474 384,04		25,00	
3439	532 287,63	1 474 416,36		25,00	
3440	532 247,94	1 474 436,98		25,00	
3441	532 223,41	1 474 464,85		25,00	
3442	532 213,83	1 474 492,53		25,00	
3443	532 193,17	1 474 507,45		25,00	
3444	532 151,50	1 474 506,01		25,00	
3445	532 131,72	1 474 516,31		25,00	
3446	532 122,03	1 474 536,44		25,00	
3447	532 120,34	1 474 594,00		25,00	
3448	532 126,20	1 474 646,41		25,00	
3449	532 124,13	1 474 671,45		25,00	
3450	532 101,85	1 474 684,28		25,00	
3451	532 061,63	1 474 674,93		25,00	
3452	532 018,53	1 474 635,61		25,00	

**Раздел 2**

<b>Сведения о местоположении границ объекта</b>					
<b>1</b>	<b>2</b>	<b>3</b>	<b>4</b>	<b>5</b>	<b>6</b>
3453	531 985,87	1 474 628,63	Картометрический метод	25,00	—
3454	531 963,57	1 474 641,46		25,00	
3455	531 939,45	1 474 694,34		25,00	
3456	531 880,13	1 474 742,77		25,00	
3457	531 868,03	1 474 767,98		25,00	
3458	531 885,83	1 474 785,19		25,00	
3459	531 958,74	1 474 814,06		25,00	
3460	531 981,81	1 474 843,69		25,00	
3461	531 992,16	1 474 866,06		25,00	
3462	531 949,70	1 474 871,73		25,00	
3463	531 909,87	1 474 879,84		25,00	
3464	531 870,15	1 474 902,95		25,00	
3465	531 850,18	1 474 903,29		25,00	
3466	531 834,88	1 474 883,52		25,00	
3467	531 809,64	1 474 871,42		25,00	
3468	531 779,64	1 474 871,87		25,00	
3469	531 727,56	1 474 900,20		25,00	
3470	531 690,26	1 474 910,80		25,00	
3471	531 650,11	1 474 903,92		25,00	
3472	531 607,13	1 474 872,08		25,00	
3473	531 579,44	1 474 860,01		25,00	
3474	531 546,90	1 474 858,03		25,00	
3475	531 494,69	1 474 873,83		25,00	
3476	531 457,10	1 474 874,42		25,00	
3477	531 421,99	1 474 859,97		25,00	
3478	531 346,14	1 474 811,14		25,00	
3479	531 224,54	1 474 708,02		25,00	
3480	531 100,87	1 474 637,47		25,00	
3481	531 042,58	1 474 585,86		25,00	
3482	531 006,62	1 474 526,40		25,00	
3483	530 983,02	1 474 459,24		25,00	
3484	530 972,23	1 474 401,91		25,00	
3485	530 951,71	1 474 374,74		25,00	
3486	530 951,31	1 474 345,58		25,00	
3487	530 950,84	1 474 317,25		25,00	
3488	530 985,37	1 474 284,18		25,00	
3489	530 997,34	1 474 253,99		25,00	
3490	530 999,13	1 474 203,97		25,00	
3491	531 006,06	1 474 168,85		25,00	
3492	531 030,35	1 474 120,95		25,00	
3493	531 039,86	1 474 090,83		25,00	
3494	531 029,25	1 474 050,96		25,00	
3495	530 996,26	1 474 021,48		25,00	
3496	530 897,70	1 473 958,01		25,00	
3497	530 872,22	1 473 925,91		25,00	
3498	530 859,19	1 473 891,11		25,00	
3499	530 863,44	1 473 841,00		25,00	
3500	530 880,35	1 473 808,24		25,00	
3501	530 914,81	1 473 767,72		25,00	
3502	530 949,31	1 473 737,15		25,00	
3503	530 978,80	1 473 706,71		25,00	
3504	531 000,53	1 473 658,84		25,00	
3505	531 022,52	1 473 623,50		25,00	
3506	531 049,72	1 473 603,07		25,00	
3507	531 086,99	1 473 587,46		25,00	

**Раздел 2**

<b>Сведения о местоположении границ объекта</b>					
<b>1</b>	<b>2</b>	<b>3</b>	<b>4</b>	<b>5</b>	<b>6</b>
3508	531 101,66	1 473 569,74	Картометрический метод	25,00	—
3509	531 103,68	1 473 534,72		25,00	
3510	531 069,55	1 473 432,73		25,00	
3511	531 066,27	1 473 380,29		25,00	
3512	531 075,35	1 473 322,60		25,00	
3513	531 069,96	1 473 297,69		25,00	
3514	531 057,29	1 473 287,89		25,00	
3515	531 014,69	1 473 281,06		25,00	
3516	530 972,03	1 473 271,74		25,00	
3517	530 951,65	1 473 249,55		25,00	
3518	530 958,82	1 473 226,92		25,00	
3519	530 983,78	1 473 221,51		25,00	
3520	531 071,26	1 473 225,16		25,00	
3521	531 256,43	1 473 234,77		25,00	
3522	531 364,02	1 473 235,58		25,00	
3523	531 391,34	1 473 222,65		25,00	
3524	531 400,89	1 473 197,52		25,00	
3525	531 425,60	1 473 179,59		25,00	
3526	531 460,55	1 473 176,56		25,00	
3527	531 518,20	1 473 183,18		25,00	
3528	531 535,52	1 473 167,90		25,00	
3529	531 542,58	1 473 145,28		25,00	
3530	531 559,86	1 473 125,00		25,00	
3531	531 646,96	1 473 103,64		25,00	
3532	531 704,10	1 473 080,23		25,00	
3533	531 806,33	1 473 061,13		25,00	
3534	531 861,14	1 473 045,29		25,00	
3535	531 895,74	1 473 022,22		25,00	
3536	531 917,66	1 472 984,39		25,00	
3537	531 938,60	1 472 884,03		25,00	
3538	531 953,25	1 472 861,32		25,00	
3539	531 980,63	1 472 850,87		25,00	
3540	532 015,75	1 472 857,84		25,00	
3541	532 034,64	1 472 866,98		25,00	
3542	532 056,02	1 472 877,20		25,00	
3543	532 093,74	1 472 889,12		25,00	
3544	532 131,24	1 472 893,51		25,00	
3545	532 223,75	1 472 889,57		25,00	
3546	532 261,23	1 472 889,02		25,00	
3547	532 283,89	1 472 901,16		25,00	
3548	532 296,80	1 472 923,46		25,00	
3549	532 302,42	1 472 960,85		25,00	
3550	532 288,08	1 473 006,10		25,00	
3551	532 285,93	1 473 028,65		25,00	
3552	532 293,88	1 473 053,52		25,00	
3553	532 319,16	1 473 075,60		25,00	
3554	532 327,39	1 473 117,98		25,00	
3555	532 342,54	1 473 132,78		25,00	
3556	532 362,62	1 473 132,45		25,00	
3557	532 392,10	1 473 102,00		25,00	
3558	532 412,11	1 473 099,17		25,00	
3559	532 429,79	1 473 116,39		25,00	
3560	532 452,52	1 473 131,05		25,00	
3561	532 484,95	1 473 125,56		25,00	
3562	532 527,14	1 473 102,36		25,00	

**Раздел 2**

<b>Сведения о местоположении границ объекта</b>					
<b>1</b>	<b>2</b>	<b>3</b>	<b>4</b>	<b>5</b>	<b>6</b>
3563	532 554,54	1 473 096,94	Картометрический метод	25,00	—
3564	532 597,29	1 473 108,77		25,00	
3565	532 622,11	1 473 098,39		25,00	
3566	532 659,15	1 473 070,32		25,00	
3567	532 693,68	1 473 037,26		25,00	
3568	532 728,57	1 473 031,70		25,00	
3569	532 751,21	1 473 038,86		25,00	
3570	532 769,22	1 473 076,09		25,00	
3571	532 791,98	1 473 088,23		25,00	
3572	532 829,36	1 473 080,13		25,00	
3573	532 908,70	1 473 036,41		25,00	
3574	532 943,34	1 473 018,35		25,00	
3575	533 067,85	1 472 986,40		25,00	
3576	533 097,60	1 472 968,42		25,00	
3577	533 114,67	1 472 940,67		25,00	
3578	533 111,20	1 472 873,20		25,00	
3579	533 091,96	1 472 768,48		25,00	
3580	533 096,32	1 472 720,90		25,00	
3581	533 113,07	1 472 678,12		25,00	
3582	533 147,66	1 472 650,08		25,00	
3583	533 229,76	1 472 621,31		25,00	
3584	533 249,46	1 472 603,50		25,00	
3585	533 244,08	1 472 578,56		25,00	
3586	533 213,98	1 472 571,53		25,00	
3587	533 169,13	1 472 579,74		25,00	
3588	533 136,69	1 472 585,26		25,00	
3589	533 113,93	1 472 573,12		25,00	
3590	533 108,44	1 472 540,69		25,00	
3591	533 125,45	1 472 510,43		25,00	
3592	533 175,15	1 472 492,15		25,00	
3593	533 237,55	1 472 481,15		25,00	
3594	533 259,75	1 472 460,80		25,00	
3595	533 274,64	1 472 430,98		25,00	
3596	533 282,87	1 472 370,02		25,00	
3597	533 270,57	1 472 353,11		25,00	
3598	533 242,92	1 472 346,05		25,00	
3599	533 220,20	1 472 331,40		25,00	
3600	533 217,40	1 472 311,45		25,00	
3601	533 232,05	1 472 288,72		25,00	
3602	533 241,76	1 472 268,55		25,00	
3603	533 231,45	1 472 251,20		25,00	
3604	533 183,61	1 472 231,97		25,00	
3605	533 150,80	1 472 212,45		25,00	
3606	533 130,49	1 472 187,80		25,00	
3607	533 132,44	1 472 157,75		25,00	
3608	533 154,63	1 472 137,41		25,00	
3609	533 219,39	1 472 118,89		25,00	
3610	533 248,93	1 472 093,39		25,00	
3611	533 265,74	1 472 048,16		25,00	
3612	533 270,06	1 472 003,04		25,00	
3613	533 254,52	1 471 965,78		25,00	
3614	533 231,72	1 471 948,65		25,00	
3615	533 194,25	1 471 949,24		25,00	
3616	533 167,10	1 471 972,15		25,00	
3617	533 145,36	1 472 025,03		25,00	

**Раздел 2**

<b>Сведения о местоположении границ объекта</b>					
<b>1</b>	<b>2</b>	<b>3</b>	<b>4</b>	<b>5</b>	<b>6</b>
3618	533 121,44	1 472 095,39	Картометрический метод	25,00	—
3619	533 114,27	1 472 110,51		25,00	
3620	533 091,74	1 472 110,88		25,00	
3621	533 058,88	1 472 088,89		25,00	
3622	533 020,64	1 472 042,00		25,00	
3623	533 004,87	1 471 997,24		25,00	
3624	533 006,32	1 471 924,68		25,00	
3625	532 993,26	1 471 892,37		25,00	
3626	532 952,69	1 471 858,02		25,00	
3627	532 922,33	1 471 833,48		25,00	
3628	532 894,79	1 471 826,41		25,00	
3629	532 857,34	1 471 831,97		25,00	
3630	532 824,75	1 471 827,52		25,00	
3631	532 794,55	1 471 812,98		25,00	
3632	532 753,75	1 471 766,10		25,00	
3633	532 728,10	1 471 726,51		25,00	
3634	532 717,60	1 471 694,17		25,00	
3635	532 722,33	1 471 671,58		25,00	
3636	532 749,25	1 471 636,14		25,00	
3637	532 763,84	1 471 610,90		25,00	
3638	532 765,77	1 471 575,88		25,00	
3639	532 750,40	1 471 548,61		25,00	
3640	532 720,13	1 471 531,60		25,00	
3641	532 697,35	1 471 514,43		25,00	
3642	532 686,88	1 471 487,10		25,00	
3643	532 688,86	1 471 449,56		25,00	
3644	532 685,61	1 471 404,61		25,00	
3645	532 692,66	1 471 376,98		25,00	
3646	532 734,54	1 471 333,84		25,00	
3647	532 763,91	1 471 298,35		25,00	
3648	532 773,30	1 471 258,20		25,00	
3649	532 767,64	1 471 210,77		25,00	
3650	532 733,99	1 471 143,80		25,00	
3651	532 733,64	1 471 118,79		25,00	
3652	532 768,57	1 471 110,75		25,00	
3653	532 821,16	1 471 119,95		25,00	
3654	532 853,97	1 471 136,93		25,00	
3655	532 884,27	1 471 158,97		25,00	
3656	532 921,96	1 471 165,85		25,00	
3657	533 027,09	1 471 179,21		25,00	
3658	533 092,48	1 471 203,21		25,00	
3659	533 150,65	1 471 244,80		25,00	
3660	533 176,26	1 471 279,39		25,00	
3661	533 186,92	1 471 321,75		25,00	
3662	533 187,83	1 471 379,22		25,00	
3663	533 173,66	1 471 431,98		25,00	
3664	533 169,23	1 471 469,55		25,00	
3665	533 177,20	1 471 499,44		25,00	
3666	533 225,50	1 471 551,17		25,00	
3667	533 246,06	1 471 588,39		25,00	
3668	533 262,09	1 471 655,63		25,00	
3669	533 283,78	1 471 757,81		25,00	
3670	533 304,51	1 471 804,99		25,00	
3671	533 388,56	1 471 906,18		25,00	
3672	533 404,20	1 471 943,44		25,00	

**Раздел 2**

Сведения о местоположении границ объекта					
1	2	3	4	5	6
3673	533 399,55	1 471 968,53	Картометрический метод	25,00	—
3674	533 355,19	1 472 006,75		25,00	
3675	533 350,47	1 472 029,33		25,00	
3676	533 363,27	1 472 044,13		25,00	
3677	533 385,73	1 472 041,25		25,00	
3678	533 432,77	1 472 015,52		25,00	
3679	533 462,65	1 472 002,54		25,00	
3680	533 495,03	1 471 999,55		25,00	
3681	533 548,03	1 472 031,24		25,00	
3682	533 585,89	1 472 048,15		25,00	
3683	533 633,29	1 472 047,38		25,00	
3684	533 655,58	1 472 034,53		25,00	
3685	533 682,60	1 471 999,10		25,00	
3686	533 721,88	1 471 950,98		25,00	
3687	533 785,75	1 471 879,98		25,00	
3688	533 805,42	1 471 857,15		25,00	
3689	533 812,39	1 471 827,06		25,00	
3690	533 806,66	1 471 777,14		25,00	
3691	533 806,16	1 471 747,13		25,00	
3692	533 818,39	1 471 729,45		25,00	
3693	533 855,79	1 471 726,36		25,00	
3694	533 886,03	1 471 738,38		25,00	
3695	533 921,68	1 471 780,35		25,00	
3696	533 934,40	1 471 792,65		25,00	
3697	533 961,81	1 471 787,20		25,00	
3698	533 981,59	1 471 771,90		25,00	
3699	533 993,49	1 471 734,22		25,00	
3700	534 005,31	1 471 694,03		25,00	
3701	534 027,58	1 471 676,17		25,00	
3702	534 057,45	1 471 670,69		25,00	
3703	534 082,74	1 471 685,32		25,00	
3704	534 100,32	1 471 687,50		25,00	
3705	534 117,45	1 471 669,74		25,00	
3706	534 149,30	1 471 626,73		25,00	
3707	534 156,29	1 471 589,15		25,00	
3708	534 126,19	1 471 424,55		25,00	
3709	534 120,48	1 471 379,66		25,00	
3710	534 132,57	1 471 356,97		25,00	
3711	534 157,51	1 471 346,57		25,00	
3712	534 177,64	1 471 356,27		25,00	
3713	534 208,52	1 471 415,79		25,00	
3714	534 228,65	1 471 425,49		25,00	
3715	534 246,00	1 471 415,22		25,00	
3716	534 265,94	1 471 409,89		25,00	
3717	534 316,21	1 471 424,12		25,00	
3718	534 336,08	1 471 416,29		25,00	
3719	534 340,70	1 471 393,71		25,00	
3720	534 330,01	1 471 346,37		25,00	
3721	534 329,29	1 471 303,90		25,00	
3722	534 338,44	1 471 251,23		25,00	
3723	534 330,63	1 471 231,34		25,00	
3724	534 308,09	1 471 226,68		25,00	
3725	534 268,37	1 471 247,34		25,00	
3726	534 238,41	1 471 245,28		25,00	
3727	534 198,08	1 471 223,40		25,00	

**Раздел 2**

Сведения о местоположении границ объекта					
1	2	3	4	5	6
3728	534 159,81	1 471 179,02	Картометрический метод	25,00	—
3729	534 121,66	1 471 134,60		25,00	
3730	534 118,65	1 471 102,16		25,00	
3731	534 159,79	1 471 016,49		25,00	
3732	534 169,26	1 470 978,84		25,00	
3733	534 163,59	1 470 938,92		25,00	
3734	534 135,53	1 470 904,36		25,00	
3735	534 034,68	1 470 848,42		25,00	
3736	533 996,58	1 470 814,00		25,00	
3737	533 978,62	1 470 781,79		25,00	
3738	533 983,16	1 470 751,68		25,00	
3739	534 014,96	1 470 711,21		25,00	
3740	534 037,08	1 470 683,34		25,00	
3741	534 043,91	1 470 643,21		25,00	
3742	534 033,46	1 470 615,90		25,00	
3743	533 977,77	1 470 566,76		25,00	
3744	533 952,13	1 470 527,13		25,00	
3745	533 943,98	1 470 489,75		25,00	
3746	533 956,10	1 470 459,58		25,00	
3747	534 002,97	1 470 418,81		25,00	
3748	534 012,62	1 470 396,19		25,00	
3749	534 009,22	1 470 341,22		25,00	
3750	534 030,66	1 470 275,86		25,00	
3751	534 020,19	1 470 243,53		25,00	
3752	533 997,49	1 470 233,89		25,00	
3753	533 955,06	1 470 237,05		25,00	
3754	533 912,54	1 470 232,72		25,00	
3755	533 879,79	1 470 218,25		25,00	
3756	533 874,36	1 470 190,80		25,00	
3757	533 889,03	1 470 168,08		25,00	
3758	533 921,26	1 470 155,07		25,00	
3759	533 961,30	1 470 154,44		25,00	
3760	534 006,57	1 470 173,72		25,00	
3761	534 044,25	1 470 180,66		25,00	
3762	534 079,30	1 470 185,11		25,00	
3763	534 119,55	1 470 204,49		25,00	
3764	534 162,25	1 470 211,29		25,00	
3765	534 244,32	1 470 185,03		25,00	
3766	534 279,35	1 470 184,44		25,00	
3767	534 292,03	1 470 199,27		25,00	
3768	534 292,61	1 470 236,76		25,00	
3769	534 308,14	1 470 266,52		25,00	
3770	534 303,44	1 470 286,61		25,00	
3771	534 266,01	1 470 297,18		25,00	
3772	534 253,69	1 470 307,40		25,00	
3773	534 266,47	1 470 322,20		25,00	
3774	534 334,17	1 470 333,63		25,00	
3775	534 364,37	1 470 348,18		25,00	
3776	534 389,90	1 470 380,26		25,00	
3777	534 413,58	1 470 454,93		25,00	
3778	534 436,63	1 470 489,56		25,00	
3779	534 476,94	1 470 511,44		25,00	
3780	534 564,75	1 470 527,55		25,00	
3781	534 602,46	1 470 539,45		25,00	
3782	534 640,29	1 470 563,87		25,00	

**Раздел 2**

Сведения о местоположении границ объекта					
1	2	3	4	5	6
3783	534 693,23	1 470 590,56	Картометрический метод	25,00	—
3784	534 763,55	1 470 611,95		25,00	
3785	534 829,01	1 470 638,46		25,00	
3786	534 899,65	1 470 679,85		25,00	
3787	534 939,81	1 470 691,73		25,00	
3788	534 984,90	1 470 696,03		25,00	
3789	535 106,96	1 470 683,18		25,00	
3790	535 218,14	1 470 684,62		25,00	
3791	535 284,05	1 470 691,48		25,00	
3792	535 331,98	1 470 689,21		25,00	
3793	535 378,20	1 470 673,92		25,00	
3794	535 428,71	1 470 664,38		25,00	
3795	535 473,41	1 470 666,51		25,00	
3796	535 526,17	1 470 678,54		25,00	
3797	535 579,02	1 470 693,24		25,00	
3798	535 697,24	1 470 711,39		25,00	
3799	535 729,35	1 470 710,55		25,00	
3800	535 804,12	1 470 698,17	25,00		
3801	535 887,19	1 470 671,89	25,00		
3281	535 924,24	1 470 655,69	25,00		
Вырез 3 из 889					
3802	536 549,29	1 467 088,22	Картометрический метод	25,00	—
3803	536 474,56	1 467 059,33		25,00	
3804	536 437,06	1 467 033,41		25,00	
3805	536 416,86	1 466 986,00		25,00	
3806	536 398,29	1 466 927,95		25,00	
3807	536 365,92	1 466 893,12		25,00	
3808	536 333,32	1 466 840,59		25,00	
3809	536 327,29	1 466 792,97		25,00	
3810	536 354,65	1 466 737,73		25,00	
3811	536 341,75	1 466 700,82		25,00	
3812	536 317,76	1 466 635,77		25,00	
3813	536 337,57	1 466 547,12		25,00	
3814	536 377,52	1 466 504,05		25,00	
3815	536 412,26	1 466 466,40		25,00	
3816	536 437,99	1 466 412,94		25,00	
3817	536 460,60	1 466 389,61		25,00	
3818	536 560,35	1 466 324,43		25,00	
3819	536 661,45	1 466 238,02		25,00	
3820	536 742,84	1 466 130,66		25,00	
3821	536 849,64	1 465 952,24		25,00	
3822	536 923,45	1 465 806,12		25,00	
3823	536 964,26	1 465 708,26		25,00	
3824	537 027,11	1 465 652,46		25,00	
3825	537 144,57	1 465 594,08		25,00	
3826	537 218,32	1 465 562,85		25,00	
3827	537 282,44	1 465 482,32		25,00	
3828	537 327,33	1 465 409,14		25,00	
3829	537 332,52	1 465 376,23		25,00	
3830	537 336,96	1 465 348,89		25,00	
3831	537 341,14	1 465 276,37		25,00	
3832	537 339,19	1 465 154,40		25,00	
3833	537 327,61	1 465 089,22		25,00	
3834	537 301,34	1 464 994,13		25,00	
3835	537 302,06	1 464 925,20		25,00	



**Раздел 2**

<b>Сведения о местоположении границ объекта</b>					
<b>1</b>	<b>2</b>	<b>3</b>	<b>4</b>	<b>5</b>	<b>6</b>
3836	537 280,76	1 464 916,70	Картометрический метод	25,00	—
3837	537 229,30	1 464 906,92		25,00	
3838	537 193,32	1 464 865,05		25,00	
3839	537 163,82	1 464 787,72		25,00	
3840	537 164,03	1 464 694,01		25,00	
3841	537 185,80	1 464 614,14		25,00	
3842	537 249,48	1 464 505,34		25,00	
3843	537 260,05	1 464 388,50		25,00	
3844	537 264,10	1 464 308,87		25,00	
3845	537 285,85	1 464 232,52		25,00	
3846	537 273,70	1 464 130,21		25,00	
3847	537 311,67	1 464 073,04		25,00	
3848	537 310,71	1 464 011,51		25,00	
3849	537 310,15	1 463 975,82		25,00	
3850	537 281,95	1 463 868,48		25,00	
3851	537 269,56	1 463 755,52		25,00	
3852	537 240,29	1 463 690,59		25,00	
3853	537 195,54	1 463 654,15		25,00	
3854	537 131,34	1 463 616,25		25,00	
3855	537 079,42	1 463 578,19		25,00	
3856	537 024,31	1 463 556,09		25,00	
3857	536 981,40	1 463 526,70		25,00	
3858	536 954,33	1 463 491,78		25,00	
3859	536 939,27	1 463 428,38		25,00	
3860	536 940,86	1 463 406,93		25,00	
3861	536 946,60	1 463 331,01		25,00	
3862	536 949,56	1 463 297,41		25,00	
3863	536 903,39	1 463 170,87		25,00	
3864	536 875,26	1 463 065,21		25,00	
3865	536 865,94	1 463 035,32		25,00	
3866	536 859,00	1 462 929,36		25,00	
3867	536 870,21	1 462 858,49		25,00	
3868	536 935,98	1 462 769,08		25,00	
3869	537 001,20	1 462 757,47		25,00	
3870	537 046,82	1 462 733,77		25,00	
3871	537 094,39	1 462 725,97		25,00	
3872	537 172,26	1 462 730,01		25,00	
3873	537 196,60	1 462 703,12		25,00	
3874	537 202,21	1 462 612,92		25,00	
3875	537 261,22	1 462 543,05		25,00	
3876	537 318,90	1 462 501,47		25,00	
3877	537 350,31	1 462 476,25		25,00	
3878	537 373,96	1 462 406,95		25,00	
3879	537 408,80	1 462 371,02		25,00	
3880	537 487,44	1 462 315,02		25,00	
3881	537 504,50	1 462 272,31		25,00	
3882	537 524,62	1 462 204,84		25,00	
3883	537 610,47	1 462 155,74		25,00	
3884	537 745,61	1 462 091,79		25,00	
3885	537 854,67	1 462 061,79		25,00	
3886	537 961,72	1 462 012,39		25,00	
3887	537 993,01	1 461 973,02		25,00	
3888	538 004,55	1 461 923,35		25,00	
3889	538 044,49	1 461 876,73		25,00	
3890	538 086,67	1 461 858,42		25,00	

**Раздел 2**

<b>Сведения о местоположении границ объекта</b>					
<b>1</b>	<b>2</b>	<b>3</b>	<b>4</b>	<b>5</b>	<b>6</b>
3891	538 167,81	1 461 850,08	Картометрический метод	25,00	—
3892	538 232,84	1 461 826,08		25,00	
3893	538 281,37	1 461 765,24		25,00	
3894	538 314,07	1 461 709,92		25,00	
3895	538 321,69	1 461 632,00		25,00	
3896	538 338,86	1 461 598,15		25,00	
3897	538 389,72	1 461 574,37		25,00	
3898	538 476,13	1 461 562,44		25,00	
3899	538 610,98	1 461 588,60		25,00	
3900	538 696,55	1 461 640,30		25,00	
3901	538 760,68	1 461 671,11		25,00	
3902	538 806,43	1 461 652,72		25,00	
3903	538 834,37	1 461 636,38		25,00	
3904	538 859,03	1 461 627,14		25,00	
3905	538 887,67	1 461 653,20		25,00	
3906	538 908,63	1 461 638,74		25,00	
3907	538 925,81	1 461 601,35		25,00	
3908	538 960,91	1 461 590,19		25,00	
3909	539 009,02	1 461 614,20		25,00	
3910	539 027,57	1 461 666,95		25,00	
3911	539 028,69	1 461 741,12		25,00	
3912	539 020,17	1 461 758,96		25,00	
3913	539 047,28	1 461 795,66		25,00	
3914	539 039,71	1 461 875,31		25,00	
3915	539 017,13	1 461 902,18		25,00	
3916	538 966,69	1 461 957,17		25,00	
3917	538 956,25	1 461 968,53		25,00	
3918	538 943,13	1 462 030,60		25,00	
3919	538 875,22	1 462 208,44		25,00	
3920	538 816,68	1 462 311,89		25,00	
3921	538 693,03	1 462 430,51		25,00	
3922	538 610,37	1 462 454,74		25,00	
3923	538 507,93	1 462 463,45		25,00	
3924	538 428,82	1 462 491,19		25,00	
3925	538 401,14	1 462 526,97		25,00	
3926	538 364,88	1 462 582,35		25,00	
3927	538 327,92	1 462 595,28		25,00	
3928	538 310,77	1 462 623,87		25,00	
3929	538 295,61	1 462 675,35		25,00	
3930	538 287,87	1 462 742,62		25,00	
3931	538 331,14	1 462 796,73		25,00	
3932	538 351,42	1 462 854,79		25,00	
3933	538 367,61	1 462 873,95		25,00	
3934	538 396,41	1 462 901,81		25,00	
3935	538 398,82	1 462 945,95		25,00	
3936	538 367,71	1 462 992,40		25,00	
3937	538 351,91	1 463 058,03		25,00	
3938	538 342,88	1 463 095,27		25,00	
3939	538 346,83	1 463 238,41		25,00	
3940	538 346,48	1 463 328,57		25,00	
3941	538 347,62	1 463 397,50		25,00	
3942	538 367,33	1 463 418,42		25,00	
3943	538 427,78	1 463 440,41		25,00	
3944	538 470,57	1 463 460,97		25,00	
3945	538 514,61	1 463 454,96		25,00	

**Раздел 2**

<b>Сведения о местоположении границ объекта</b>					
<b>1</b>	<b>2</b>	<b>3</b>	<b>4</b>	<b>5</b>	<b>6</b>
3946	538 528,22	1 463 422,95	Картометрический метод	25,00	—
3947	538 577,09	1 463 377,99		25,00	
3948	538 613,93	1 463 365,05		25,00	
3949	538 656,28	1 463 353,76		25,00	
3950	538 688,81	1 463 287,86		25,00	
3951	538 735,16	1 463 198,76		25,00	
3952	538 836,23	1 463 107,03		25,00	
3953	538 879,78	1 463 067,44		25,00	
3954	538 950,78	1 462 977,95		25,00	
3955	539 012,21	1 462 943,40		25,00	
3956	539 077,76	1 462 954,76		25,00	
3957	539 162,06	1 463 034,76		25,00	
3958	539 187,56	1 463 078,55		25,00	
3959	539 171,16	1 463 165,40		25,00	
3960	539 148,28	1 463 278,88		25,00	
3961	539 136,90	1 463 342,72		25,00	
3962	539 095,22	1 463 394,63		25,00	
3963	539 106,81	1 463 452,76		25,00	
3964	539 078,97	1 463 486,83		25,00	
3965	539 037,49	1 463 542,25		25,00	
3966	539 003,35	1 463 624,07		25,00	
3967	538 911,06	1 463 713,93		25,00	
3968	538 631,37	1 464 025,87		25,00	
3969	538 505,04	1 464 195,75		25,00	
3970	538 353,27	1 464 436,75		25,00	
3971	538 269,35	1 464 614,86		25,00	
3972	538 230,85	1 464 748,03		25,00	
3973	538 203,35	1 464 914,62		25,00	
3974	538 183,20	1 464 978,58		25,00	
3975	538 148,71	1 465 035,70		25,00	
3976	538 121,05	1 465 071,47		25,00	
3977	538 100,00	1 465 112,59		25,00	
3978	538 091,80	1 465 128,52		25,00	
3979	538 017,03	1 465 207,44		25,00	
3980	537 983,95	1 465 351,15		25,00	
3981	537 958,12	1 465 397,50		25,00	
3982	537 892,24	1 465 474,55		25,00	
3983	537 812,28	1 465 564,20		25,00	
3984	537 784,05	1 465 598,98		25,00	
3985	537 767,16	1 465 619,68		25,00	
3986	537 599,97	1 465 889,22		25,00	
3987	537 541,60	1 465 997,95		25,00	
3988	537 480,83	1 466 069,62		25,00	
3989	537 441,56	1 466 156,83		25,00	
3990	537 408,69	1 466 320,00		25,00	
3991	537 386,92	1 466 392,81		25,00	
3992	537 334,16	1 466 527,97		25,00	
3993	537 318,41	1 466 648,42		25,00	
3994	537 316,88	1 466 779,26		25,00	
3995	537 317,57	1 466 823,44		25,00	
3996	537 304,69	1 466 903,17		25,00	
3997	537 319,29	1 467 044,38		25,00	
3998	537 320,18	1 467 104,44		25,00	
3999	537 317,33	1 467 145,11		25,00	
4000	537 303,55	1 467 168,35		25,00	

**Раздел 2**

Сведения о местоположении границ объекта					
1	2	3	4	5	6
4001	537 259,54	1 467 179,66	Картометрический метод	25,00	—
4002	537 229,24	1 467 160,68		25,00	
4003	537 167,66	1 467 066,17		25,00	
4004	537 131,64	1 467 024,33		25,00	
4005	537 056,34	1 466 960,09		25,00	
4006	537 025,26	1 466 893,40		25,00	
4007	536 958,51	1 466 806,05		25,00	
4008	536 916,29	1 466 817,34		25,00	
4009	536 793,41	1 466 872,29		25,00	
4010	536 732,04	1 466 906,85		25,00	
4011	536 721,89	1 466 937,05		25,00	
4012	536 701,61	1 466 993,92		25,00	
4013	536 679,12	1 467 026,08		25,00	
4014	536 658,08	1 467 037,04		25,00	
4015	536 601,87	1 467 059,12		25,00	
4016	536 588,15	1 467 089,38		25,00	
3802	536 549,29	1 467 088,22		25,00	
Вырез 4 из 889					
4017	560 623,01	1 462 113,30	Картометрический метод	25,00	—
4018	560 632,22	1 461 969,02		25,00	
4019	560 353,26	1 461 894,35		25,00	
4020	560 283,60	1 461 897,79		25,00	
4021	560 161,14	1 461 789,49		25,00	
4022	559 960,55	1 461 587,42		25,00	
4023	560 041,52	1 461 469,88		25,00	
4024	559 881,07	1 461 293,59		25,00	
4025	559 688,86	1 461 339,30		25,00	
4026	559 631,78	1 461 273,78		25,00	
4027	559 370,56	1 461 407,88		25,00	
4028	559 338,04	1 461 372,98		25,00	
4029	559 148,33	1 461 506,42		25,00	
4030	559 103,77	1 461 454,01		25,00	
4031	559 364,24	1 461 191,20		25,00	
4032	559 341,23	1 461 161,78		25,00	
4033	559 259,35	1 461 162,62		25,00	
4034	559 257,07	1 461 104,60		25,00	
4035	559 207,83	1 461 098,31		25,00	
4036	559 170,47	1 461 141,20		25,00	
4037	559 148,26	1 461 229,29		25,00	
4038	558 836,28	1 461 219,80		25,00	
4039	558 833,89	1 461 176,12		25,00	
4040	558 870,43	1 461 131,58		25,00	
4041	558 748,99	1 461 073,70		25,00	
4042	558 744,98	1 460 999,08		25,00	
4043	558 562,43	1 461 026,91		25,00	
4044	558 560,78	1 461 084,01		25,00	
4045	558 509,96	1 461 081,61		25,00	
4046	558 487,03	1 461 014,11		25,00	
4047	558 436,90	1 461 153,10		25,00	
4048	558 370,31	1 461 354,00		25,00	
4049	558 122,61	1 461 623,08		25,00	
4050	557 664,48	1 461 126,11		25,00	
4051	557 828,79	1 460 899,78		25,00	
4052	557 664,51	1 460 719,61		25,00	
4053	557 791,51	1 460 593,41		25,00	

**Раздел 2**

<b>Сведения о местоположении границ объекта</b>					
<b>1</b>	<b>2</b>	<b>3</b>	<b>4</b>	<b>5</b>	<b>6</b>
4054	557 950,31	1 460 778,40	Картометрический метод	25,00	—
4055	558 127,33	1 460 648,99		25,00	
4056	558 374,16	1 460 898,99		25,00	
4057	558 390,05	1 460 652,08		25,00	
4058	558 716,40	1 460 552,92		25,00	
4059	558 818,84	1 460 679,90		25,00	
4060	559 100,73	1 460 719,60		25,00	
4061	559 168,15	1 460 758,50		25,00	
4062	559 489,69	1 460 743,39		25,00	
4063	559 500,00	1 460 660,91		25,00	
4064	559 576,24	1 460 671,21		25,00	
4065	559 585,74	1 460 794,20		25,00	
4066	559 655,62	1 460 744,22		25,00	
4067	559 889,00	1 460 850,61		25,00	
4068	559 965,22	1 460 944,28		25,00	
4069	560 423,70	1 460 982,49		25,00	
4070	560 501,07	1 461 134,32		25,00	
4071	560 541,40	1 461 168,41		25,00	
4072	560 681,19	1 461 163,28		25,00	
4073	560 765,88	1 461 048,37		25,00	
4074	561 053,63	1 460 911,47		25,00	
4075	561 200,93	1 460 956,26		25,00	
4076	560 672,20	1 461 291,39		25,00	
4077	560 483,52	1 461 332,46		25,00	
4078	560 436,62	1 461 479,45		25,00	
4079	560 247,15	1 461 520,72		25,00	
4080	560 504,92	1 461 706,51		25,00	
4081	560 646,82	1 461 774,60		25,00	
4082	561 061,64	1 461 925,82		25,00	
4083	561 732,29	1 461 678,48		25,00	
4084	561 745,02	1 461 688,81		25,00	
4085	561 825,11	1 461 886,17		25,00	
4086	561 751,40	1 461 929,81		25,00	
4087	561 831,44	1 461 963,87		25,00	
4088	561 799,68	1 462 011,48		25,00	
4089	561 664,94	1 461 948,84		25,00	
4090	561 629,28	1 461 974,19		25,00	
4091	561 642,01	1 462 139,87		25,00	
4092	561 440,57	1 462 225,49		25,00	
4093	561 476,20	1 462 337,29		25,00	
4094	561 124,27	1 462 464,90		25,00	
4095	561 144,11	1 462 514,04		25,00	
4096	561 090,24	1 462 533,08		25,00	
4097	561 215,51	1 462 778,08		25,00	
4098	561 087,76	1 462 774,08		25,00	
4099	560 964,13	1 462 468,11		25,00	
4100	560 844,44	1 462 451,43		25,00	
4101	560 653,41	1 462 738,39		25,00	
4102	560 844,13	1 462 908,15		25,00	
4103	561 090,19	1 462 868,43		25,00	
4104	561 184,56	1 462 994,49		25,00	
4105	561 049,78	1 463 049,17		25,00	
4106	560 743,80	1 463 030,15		25,00	
4107	560 662,08	1 462 864,49		25,00	
4108	560 576,50	1 462 841,96		25,00	

**Раздел 2**

Сведения о местоположении границ объекта					
1	2	3	4	5	6
4109	560 606,22	1 462 376,28	Картометрический метод	25,00	—
4110	560 595,43	1 462 387,40		25,00	
4111	560 570,93	1 462 430,54		25,00	
4112	560 533,23	1 462 431,13		25,00	
4113	560 510,32	1 462 411,36		25,00	
4114	560 477,64	1 462 411,86		25,00	
4115	560 409,77	1 462 410,45		25,00	
4116	560 376,75	1 462 388,30		25,00	
4117	560 381,26	1 462 358,06		25,00	
4118	560 416,12	1 462 337,45		25,00	
4119	560 463,54	1 462 314,05		25,00	
4120	560 496,09	1 462 303,51		25,00	
4121	560 510,81	1 462 280,66		25,00	
4122	560 512,86	1 462 250,44		25,00	
4123	560 489,90	1 462 228,18		25,00	
4124	560 466,87	1 462 208,43		25,00	
4125	560 461,19	1 462 163,28		25,00	
4126	560 475,56	1 462 120,30		25,00	
4127	560 515,69	1 462 109,63		25,00	
4128	560 621,32	1 462 113,01		25,00	
4017	560 623,01	1 462 113,30		25,00	
Вырез 5 из 889					
4129	551 126,03	1 469 371,09	Картометрический метод	25,00	—
4130	551 044,11	1 469 594,91		25,00	
4131	550 611,84	1 469 351,19		25,00	
4132	550 530,58	1 469 614,93		25,00	
4133	550 499,17	1 469 786,57		25,00	
4134	550 494,99	1 469 877,90		25,00	
4135	550 451,87	1 470 032,63		25,00	
4136	550 349,13	1 470 034,35		25,00	
4137	550 309,18	1 470 035,02		25,00	
4138	550 284,64	1 469 932,77		25,00	
4139	550 327,93	1 469 789,44		25,00	
4140	550 162,14	1 469 432,89		25,00	
4141	549 991,75	1 469 487,08		25,00	
4142	549 932,70	1 469 188,80		25,00	
4143	549 230,48	1 468 341,98		25,00	
4144	549 146,12	1 468 075,32		25,00	
4145	549 028,55	1 467 871,96		25,00	
4146	548 953,12	1 467 799,07		25,00	
4147	548 905,65	1 467 691,49		25,00	
4148	548 846,96	1 467 595,52		25,00	
4149	548 712,74	1 467 420,95		25,00	
4150	548 602,68	1 467 325,83		25,00	
4151	548 447,42	1 467 259,99		25,00	
4152	548 459,82	1 467 201,96		25,00	
4153	548 338,31	1 467 221,90		25,00	
4154	548 463,32	1 467 185,58		25,00	
4155	548 531,91	1 467 190,13		25,00	
4156	548 499,95	1 467 195,37		25,00	
4157	548 583,75	1 467 217,78		25,00	
4158	548 824,25	1 467 259,37		25,00	
4159	548 929,17	1 467 388,80		25,00	
4160	549 168,05	1 467 333,46		25,00	
4161	549 343,67	1 467 250,65		25,00	

**Раздел 2**

Сведения о местоположении границ объекта					
1	2	3	4	5	6
4162	549 428,62	1 467 209,30	Картометрический метод	25,00	—
4163	549 493,03	1 467 305,19		25,00	
4164	549 396,75	1 467 352,44		25,00	
4165	549 346,71	1 467 433,12		25,00	
4166	549 522,49	1 467 703,96		25,00	
4167	549 591,74	1 467 748,43		25,00	
4168	549 654,53	1 467 747,38		25,00	
4169	549 733,31	1 467 677,61		25,00	
4170	549 937,66	1 467 605,73		25,00	
4171	549 992,85	1 467 490,73		25,00	
4172	550 020,72	1 467 450,33		25,00	
4173	550 096,72	1 467 557,43		25,00	
4174	550 132,30	1 467 636,69		25,00	
4175	550 157,12	1 467 756,05		25,00	
4176	550 129,71	1 467 824,96		25,00	
4177	550 079,67	1 467 905,65		25,00	
4178	550 233,88	1 467 908,76		25,00	
4179	550 442,49	1 468 093,49		25,00	
4180	550 698,45	1 468 722,32		25,00	
4181	550 603,40	1 468 843,70		25,00	
4129	551 126,03	1 469 371,09	25,00		
Вырез 6 из 889					
4182	552 743,62	1 462 949,98	Картометрический метод	25,00	—
4183	552 025,65	1 463 036,18		25,00	
4184	552 012,06	1 462 905,22		25,00	
4185	551 720,94	1 462 910,11		25,00	
4186	551 646,84	1 462 917,05		25,00	
4187	551 579,00	1 462 958,12		25,00	
4188	551 545,61	1 463 010,01		25,00	
4189	551 605,63	1 463 185,82		25,00	
4190	551 686,21	1 463 224,39		25,00	
4191	551 778,38	1 463 274,18		25,00	
4192	551 777,34	1 463 211,45		25,00	
4193	551 874,09	1 463 192,72		25,00	
4194	551 885,31	1 463 181,12		25,00	
4195	551 767,23	1 463 633,70		25,00	
4196	551 677,42	1 463 726,47		25,00	
4197	551 559,07	1 463 819,72		25,00	
4198	551 343,49	1 463 903,19		25,00	
4199	551 131,83	1 463 878,22		25,00	
4200	551 082,44	1 463 998,83		25,00	
4201	551 008,71	1 464 028,59		25,00	
4202	550 956,97	1 464 006,64		25,00	
4203	550 905,02	1 463 973,29		25,00	
4204	550 842,04	1 463 962,94		25,00	
4205	550 460,25	1 464 351,50		25,00	
4206	550 408,69	1 464 340,96		25,00	
4207	550 389,89	1 463 896,38		25,00	
4208	550 461,72	1 463 752,58		25,00	
4209	550 483,98	1 463 717,98		25,00	
4210	550 482,56	1 463 632,44		25,00	
4211	550 481,71	1 463 581,13		25,00	
4212	550 899,50	1 462 610,18		25,00	
4213	550 914,82	1 462 501,55		25,00	
4214	551 068,56	1 462 476,15		25,00	

**Раздел 2**

Сведения о местоположении границ объекта					
1	2	3	4	5	6
4215	551 065,91	1 462 316,49	Картометрический метод	25,00	—
4216	551 238,95	1 462 421,96		25,00	
4217	551 357,58	1 462 345,82		25,00	
4218	552 381,79	1 462 134,70		25,00	
4219	552 533,04	1 462 303,28		25,00	
4220	552 444,74	1 462 487,27		25,00	
4221	552 468,80	1 462 561,02		25,00	
4222	552 633,86	1 462 529,73		25,00	
4223	552 708,83	1 462 574,10		25,00	
4182	552 743,62	1 462 949,98		25,00	
Вырез 7 из 889					
4224	564 869,53	1 454 733,49	Картометрический метод	25,00	—
4225	564 659,33	1 454 981,51		25,00	
4226	564 433,38	1 455 199,15		25,00	
4227	564 069,93	1 455 418,91		25,00	
4228	563 779,88	1 455 438,65		25,00	
4229	563 553,02	1 455 595,12		25,00	
4230	562 717,02	1 454 873,51		25,00	
4231	562 743,21	1 454 582,42		25,00	
4232	562 511,53	1 454 417,66		25,00	
4233	562 751,61	1 454 123,30		25,00	
4234	563 423,36	1 454 082,42		25,00	
4235	564 326,80	1 454 206,31		25,00	
4224	564 869,53	1 454 733,49	25,00		
Вырез 8 из 889					
4236	553 189,72	1 478 528,26	Картометрический метод	25,00	—
4237	553 159,21	1 478 523,67		25,00	
4238	553 116,66	1 478 544,55		25,00	
4239	553 061,13	1 478 553,03		25,00	
4240	553 008,20	1 478 566,50		25,00	
4241	552 968,34	1 478 602,51		25,00	
4242	552 961,41	1 478 645,63		25,00	
4243	552 962,18	1 478 696,20		25,00	
4244	552 945,00	1 478 729,32		25,00	
4245	552 907,07	1 478 729,95		25,00	
4246	552 826,20	1 478 731,18		25,00	
4247	552 697,47	1 478 750,94		25,00	
4248	552 591,76	1 478 782,92		25,00	
4249	552 556,85	1 478 816,33		25,00	
4250	552 573,07	1 478 879,33		25,00	
4251	552 548,40	1 478 922,71		25,00	
4252	552 491,06	1 478 974,16		25,00	
4253	552 477,12	1 479 050,27		25,00	
4254	552 452,16	1 479 073,41		25,00	
4255	552 457,79	1 479 111,23		25,00	
4256	552 448,57	1 479 167,04		25,00	
4257	552 421,29	1 479 197,81		25,00	
4258	552 398,41	1 479 190,59		25,00	
4259	552 377,62	1 479 160,57		25,00	
4260	552 314,41	1 479 159,04		25,00	
4261	552 228,40	1 479 152,79		25,00	
4262	552 172,41	1 479 135,97		25,00	
4263	552 156,53	1 479 088,14		25,00	
4264	552 163,59	1 479 052,65		25,00	
4265	552 178,27	1 479 022,06		25,00	



**Раздел 2**

<b>Сведения о местоположении границ объекта</b>					
<b>1</b>	<b>2</b>	<b>3</b>	<b>4</b>	<b>5</b>	<b>6</b>
4266	552 175,10	1 478 984,18	Картометрический метод	25,00	—
4267	552 166,78	1 478 938,78		25,00	
4268	552 173,74	1 478 893,14		25,00	
4269	552 189,90	1 478 794,26		25,00	
4270	552 211,97	1 478 753,45		25,00	
4271	552 269,43	1 478 709,56		25,00	
4272	552 268,71	1 478 664,05		25,00	
4273	552 252,47	1 478 593,49		25,00	
4274	552 264,53	1 478 560,42		25,00	
4275	552 292,14	1 478 547,36		25,00	
4276	552 340,33	1 478 554,19		25,00	
4277	552 380,42	1 478 533,34		25,00	
4278	552 395,11	1 478 495,18		25,00	
4279	552 376,73	1 478 452,46		25,00	
4280	552 337,84	1 478 392,38		25,00	
4281	552 267,57	1 478 269,54		25,00	
4282	552 214,32	1 478 257,73		25,00	
4283	552 163,99	1 478 276,23		25,00	
4284	552 138,46	1 478 258,93		25,00	
4285	552 121,22	1 478 125,18		25,00	
4286	552 079,73	1 478 060,07		25,00	
4287	552 005,33	1 477 995,45		25,00	
4288	551 934,06	1 477 963,68		25,00	
4289	551 882,75	1 477 916,45		25,00	
4290	551 802,86	1 477 880,46		25,00	
4291	551 720,60	1 477 898,76		25,00	
4292	551 721,36	1 477 875,94		25,00	
4293	551 722,34	1 477 845,63		25,00	
4294	551 772,83	1 477 839,77		25,00	
4295	551 823,30	1 477 851,59		25,00	
4296	551 904,70	1 477 868,09		25,00	
4297	551 960,49	1 477 874,80		25,00	
4298	551 993,63	1 477 889,42		25,00	
4299	552 036,02	1 477 855,90		25,00	
4300	552 101,75	1 477 852,33		25,00	
4301	552 190,01	1 477 833,23		25,00	
4302	552 300,52	1 477 786,01		25,00	
4303	552 444,59	1 477 778,68		25,00	
4304	552 497,30	1 477 757,62		25,00	
4305	552 549,83	1 477 716,32		25,00	
4306	552 607,75	1 477 705,29		25,00	
4307	552 678,82	1 477 719,39		25,00	
4308	552 757,05	1 477 708,05		25,00	
4309	552 854,67	1 477 648,35		25,00	
4310	552 889,94	1 477 637,66		25,00	
4311	552 953,83	1 477 679,68		25,00	
4312	553 037,66	1 477 698,59		25,00	
4313	553 106,24	1 477 722,82		25,00	
4314	553 199,24	1 477 845,25		25,00	
4315	553 378,64	1 477 994,16		25,00	
4316	553 439,88	1 478 033,70		25,00	
4317	553 539,88	1 478 118,11		25,00	
4318	553 634,15	1 478 164,69		25,00	
4319	553 682,99	1 478 214,49		25,00	
4320	553 738,85	1 478 231,33		25,00	

**Раздел 2**

<b>Сведения о местоположении границ объекта</b>					
<b>1</b>	<b>2</b>	<b>3</b>	<b>4</b>	<b>5</b>	<b>6</b>
4321	553 785,00	1 478 266,03	Картометрический метод	25,00	—
4322	553 825,26	1 478 257,78		25,00	
4323	553 917,96	1 478 198,17		25,00	
4324	553 988,48	1 478 179,40		25,00	
4325	554 107,35	1 478 180,06		25,00	
4326	554 185,34	1 478 153,54		25,00	
4327	554 253,88	1 478 172,68		25,00	
4328	554 324,64	1 478 169,06		25,00	
4329	554 370,71	1 478 201,23		25,00	
4330	554 396,83	1 478 256,45		25,00	
4331	554 437,05	1 478 243,16		25,00	
4332	554 532,81	1 478 221,42		25,00	
4333	554 722,16	1 478 198,23		25,00	
4334	554 782,84	1 478 197,30		25,00	
4335	554 875,95	1 478 165,49		25,00	
4336	554 898,82	1 478 172,69		25,00	
4337	554 919,31	1 478 192,62		25,00	
4338	554 977,33	1 478 181,59		25,00	
4339	555 045,03	1 478 147,66		25,00	
4340	555 115,79	1 478 144,02		25,00	
4341	555 138,87	1 478 161,37		25,00	
4342	555 123,93	1 478 176,74		25,00	
4343	555 048,32	1 478 193,14		25,00	
4344	554 995,71	1 478 224,31		25,00	
4345	554 983,67	1 478 264,94		25,00	
4346	554 979,25	1 478 302,95		25,00	
4347	554 967,34	1 478 351,17		25,00	
4348	554 960,14	1 478 379,15		25,00	
4349	554 927,97	1 478 425,16		25,00	
4350	554 898,19	1 478 458,47		25,00	
4351	554 870,73	1 478 484,19		25,00	
4352	554 863,79	1 478 519,72		25,00	
4353	554 841,37	1 478 545,37		25,00	
4354	554 800,83	1 478 540,92		25,00	
4355	554 762,66	1 478 526,34		25,00	
4356	554 712,06	1 478 524,63		25,00	
4357	554 674,28	1 478 530,31		25,00	
4358	554 633,74	1 478 525,85		25,00	
4359	554 590,57	1 478 518,95		25,00	
4360	554 547,88	1 478 534,80		25,00	
4361	554 480,25	1 478 578,84		25,00	
4362	554 417,45	1 478 605,12		25,00	
4363	554 361,99	1 478 616,08		25,00	
4364	554 309,25	1 478 639,68		25,00	
4365	554 267,48	1 478 718,74		25,00	
4366	554 240,17	1 478 803,19		25,00	
4367	554 181,26	1 478 861,72		25,00	
4368	554 138,65	1 478 887,68		25,00	
4369	553 885,68	1 478 881,50		25,00	
4370	553 741,40	1 478 878,71		25,00	
4371	553 691,12	1 478 894,68		25,00	
4372	553 625,78	1 478 918,47		25,00	
4373	553 580,15	1 478 911,60		25,00	
4374	553 559,35	1 478 881,57		25,00	
4375	553 538,32	1 478 828,80		25,00	

**Раздел 2**

Сведения о местоположении границ объекта					
1	2	3	4	5	6
4376	553 524,82	1 478 770,82	Картометрический метод	25,00	—
4377	553 516,78	1 478 745,68		25,00	
4378	553 478,75	1 478 738,66		25,00	
4379	553 443,09	1 478 719,01		25,00	
4380	553 409,82	1 478 696,76		25,00	
4381	553 358,90	1 478 677,33		25,00	
4382	553 317,98	1 478 642,55		25,00	
4383	553 254,50	1 478 628,37		25,00	
4384	553 210,79	1 478 586,10		25,00	
4236	553 189,72	1 478 528,26		25,00	
Вырез 9 из 889					
4385	561 121,85	1 459 737,33	Картометрический метод	25,00	—
4386	561 128,53	1 459 892,58		25,00	
4387	560 948,50	1 459 980,68		25,00	
4388	560 891,91	1 460 240,52		25,00	
4389	560 862,38	1 460 256,88		25,00	
4390	560 811,96	1 460 266,92		25,00	
4391	560 748,77	1 460 254,45		25,00	
4392	560 644,45	1 460 230,86		25,00	
4393	560 622,68	1 460 198,32		25,00	
4394	560 487,73	1 460 153,38		25,00	
4395	560 470,91	1 460 358,37		25,00	
4396	559 997,04	1 460 447,30		25,00	
4397	559 906,51	1 460 572,68		25,00	
4398	559 861,99	1 460 643,41		25,00	
4399	559 824,67	1 460 640,98		25,00	
4400	559 823,93	1 460 581,49		25,00	
4401	559 869,25	1 460 540,21		25,00	
4402	559 866,02	1 460 389,30		25,00	
4403	559 769,09	1 460 381,40		25,00	
4404	559 765,51	1 460 243,72		25,00	
4405	559 759,56	1 460 019,39		25,00	
4406	559 217,39	1 460 004,31		25,00	
4407	559 139,58	1 459 936,00		25,00	
4408	558 742,64	1 459 966,20		25,00	
4409	558 744,20	1 459 880,42		25,00	
4410	558 679,08	1 459 881,98		25,00	
4411	558 675,95	1 459 843,91		25,00	
4412	558 729,92	1 459 832,78		25,00	
4413	558 736,28	1 459 804,19		25,00	
4414	558 726,73	1 459 720,08		25,00	
4415	558 631,52	1 459 704,18		25,00	
4416	558 693,41	1 459 564,51		25,00	
4417	558 691,75	1 459 497,79		25,00	
4418	558 644,15	1 459 437,41		25,00	
4419	558 505,95	1 459 415,20		25,00	
4420	558 494,93	1 459 507,31		25,00	
4421	558 413,86	1 459 475,52		25,00	
4422	558 337,75	1 459 546,99		25,00	
4423	558 188,49	1 459 394,59		25,00	
4424	558 237,74	1 459 334,22		25,00	
4425	558 130,48	1 459 142,77		25,00	
4426	558 205,86	1 459 084,90		25,00	
4427	558 383,83	1 459 307,19		25,00	
4428	558 498,10	1 459 278,59		25,00	

**Раздел 2**

Сведения о местоположении границ объекта					
1	2	3	4	5	6
4429	558 523,52	1 459 335,80	Картометрический метод	25,00	—
4430	558 728,33	1 459 400,92		25,00	
4431	558 769,62	1 459 362,80		25,00	
4432	558 818,75	1 459 359,59		25,00	
4433	558 923,61	1 459 445,42		25,00	
4434	558 961,67	1 459 104,01		25,00	
4435	558 996,67	1 458 759,39		25,00	
4436	558 656,93	1 458 691,08		25,00	
4437	558 556,85	1 458 462,51		25,00	
4438	558 418,68	1 458 406,91		25,00	
4439	558 493,27	1 458 379,91		25,00	
4440	558 596,49	1 458 229,08		25,00	
4441	558 801,45	1 458 233,91		25,00	
4442	559 039,50	1 458 437,09		25,00	
4443	559 081,97	1 458 435,70		25,00	
4444	559 126,87	1 458 427,58		25,00	
4445	559 134,81	1 458 667,30		25,00	
4446	559 079,24	1 458 769,02		25,00	
4447	559 044,28	1 458 762,61		25,00	
4448	558 996,65	1 459 131,02		25,00	
4449	559 142,66	1 459 153,21		25,00	
4450	559 161,76	1 459 105,60		25,00	
4451	559 220,48	1 459 111,91		25,00	
4452	559 231,73	1 459 173,91		25,00	
4453	559 288,86	1 459 188,09		25,00	
4454	559 279,32	1 459 402,50		25,00	
4455	559 450,84	1 459 447,00		25,00	
4456	559 495,18	1 459 405,68		25,00	
4457	559 438,15	1 459 043,58		25,00	
4458	559 588,89	1 459 024,60		25,00	
4459	559 606,37	1 459 143,69		25,00	
4460	559 669,15	1 459 146,91		25,00	
4461	559 664,25	1 459 200,12		25,00	
4462	559 550,85	1 459 188,90		25,00	
4463	559 551,60	1 459 216,70		25,00	
4464	559 587,34	1 459 246,92		25,00	
4465	559 713,66	1 459 281,00		25,00	
4466	559 715,93	1 459 364,41		25,00	
4467	559 613,56	1 459 366,80		25,00	
4468	559 598,43	1 459 498,61		25,00	
4469	559 644,47	1 459 506,50		25,00	
4470	559 619,94	1 459 597,79		25,00	
4471	559 561,06	1 459 585,11		25,00	
4472	559 531,78	1 459 759,80		25,00	
4473	559 415,79	1 459 714,51		25,00	
4474	559 335,68	1 459 847,91		25,00	
4475	559 476,19	1 459 816,10		25,00	
4476	559 895,37	1 459 753,42		25,00	
4477	560 306,63	1 459 705,80		25,00	
4478	560 783,88	1 459 678,20		25,00	
4479	560 793,16	1 459 583,14		25,00	
4480	560 855,40	1 459 573,00		25,00	
4481	560 857,32	1 459 467,88		25,00	
4482	560 965,52	1 459 471,68		25,00	
4483	560 963,64	1 459 506,26		25,00	

**Раздел 2**

Сведения о местоположении границ объекта					
1	2	3	4	5	6
4484	560 896,98	1 459 523,26	Картометрический метод	25,00	—
4485	560 907,02	1 459 571,09		25,00	
4486	561 088,64	1 459 531,48		25,00	
4487	561 106,38	1 459 550,78		25,00	
4488	561 083,55	1 459 567,06		25,00	
4489	561 080,41	1 459 589,96		25,00	
4490	561 081,56	1 459 592,98		25,00	
4491	561 094,35	1 459 571,54		25,00	
4492	561 166,46	1 459 520,10		25,00	
4493	561 216,34	1 459 496,69		25,00	
4494	561 269,28	1 459 503,42		25,00	
4495	561 304,88	1 459 533,03		25,00	
4496	561 330,05	1 459 535,13		25,00	
4497	561 337,99	1 459 560,18		25,00	
4498	561 335,67	1 459 575,27		25,00	
4499	561 308,42	1 459 598,35		25,00	
4500	561 270,79	1 459 606,47		25,00	
4501	561 243,66	1 459 639,59		25,00	
4502	561 206,38	1 459 662,78		25,00	
4503	561 184,06	1 459 685,75		25,00	
4504	561 151,66	1 459 698,81	25,00		
4505	561 137,04	1 459 731,75	25,00		
4385	561 121,85	1 459 737,33	25,00		
Вырез 10 из 889					
4506	544 635,56	1 458 449,14	Картометрический метод	25,00	—
4507	544 680,96	1 458 463,49		25,00	
4508	544 718,83	1 458 470,46		25,00	
4509	544 735,83	1 458 432,48		25,00	
4510	544 722,76	1 458 402,51		25,00	
4511	544 672,40	1 458 395,78		25,00	
4512	544 636,36	1 458 341,03		25,00	
4513	544 632,46	1 458 253,10		25,00	
4514	544 640,55	1 458 127,28		25,00	
4515	544 622,07	1 458 069,75		25,00	
4516	544 621,61	1 458 039,57		25,00	
4517	544 653,54	1 457 996,33		25,00	
4518	544 685,48	1 457 943,04		25,00	
4519	544 727,93	1 457 924,78		25,00	
4520	544 780,39	1 457 906,39		25,00	
4521	544 853,21	1 457 900,21		25,00	
4522	544 963,80	1 457 900,97		25,00	
4523	545 079,58	1 457 909,23		25,00	
4524	545 142,93	1 457 943,45		25,00	
4525	545 226,31	1 457 969,79		25,00	
4526	545 325,55	1 458 041,12		25,00	
4527	545 394,00	1 458 082,78		25,00	
4528	545 451,76	1 458 076,86		25,00	
4529	545 507,25	1 458 088,57		25,00	
4530	545 555,27	1 458 105,40		25,00	
4531	545 603,70	1 458 144,86		25,00	
4532	545 643,91	1 458 146,78		25,00	
4533	545 681,09	1 458 113,52		25,00	
4534	545 687,53	1 458 043,03		25,00	
4535	545 712,34	1 458 019,98		25,00	
4536	545 741,71	1 457 971,76		25,00	

**Раздел 2**

<b>Сведения о местоположении границ объекта</b>					
<b>1</b>	<b>2</b>	<b>3</b>	<b>4</b>	<b>5</b>	<b>6</b>
4537	545 784,14	1 457 948,47	Картометрический метод	25,00	—
4538	545 809,41	1 457 960,65		25,00	
4539	545 845,38	1 458 007,84		25,00	
4540	545 873,74	1 458 052,66		25,00	
4541	545 876,76	1 458 087,81		25,00	
4542	545 857,56	1 458 145,95		25,00	
4543	545 835,77	1 458 194,02		25,00	
4544	545 764,09	1 458 275,62		25,00	
4545	545 629,97	1 458 378,26		25,00	
4546	545 501,44	1 458 521,08		25,00	
4547	545 440,10	1 458 615,02		25,00	
4548	545 418,44	1 458 678,24		25,00	
4549	545 429,52	1 458 743,42		25,00	
4550	545 430,45	1 458 803,71		25,00	
4551	545 374,32	1 458 915,22		25,00	
4552	545 258,90	1 459 082,92		25,00	
4553	545 217,53	1 459 171,61		25,00	
4554	545 094,01	1 459 311,79		25,00	
4555	544 977,72	1 459 431,76		25,00	
4556	544 845,75	1 459 514,27		25,00	
4557	544 763,83	1 459 580,92		25,00	
4558	544 746,80	1 459 616,36		25,00	
4559	544 697,22	1 459 662,41		25,00	
4560	544 595,23	1 459 729,36		25,00	
4561	544 525,51	1 459 773,21		25,00	
4562	544 508,59	1 459 813,71		25,00	
4563	544 501,97	1 459 874,10		25,00	
4564	544 370,18	1 459 964,19		25,00	
4565	544 320,18	1 459 982,57		25,00	
4566	544 239,82	1 459 991,36		25,00	
4567	544 189,34	1 459 979,57		25,00	
4568	544 168,61	1 459 942,20		25,00	
4569	544 163,17	1 459 909,59		25,00	
4570	544 157,97	1 459 897,08		25,00	
4571	544 117,58	1 459 887,68		25,00	
4572	544 052,28	1 459 891,20		25,00	
4573	544 019,13	1 459 866,58		25,00	
4574	543 990,86	1 459 821,77		25,00	
4575	543 969,60	1 459 751,71		25,00	
4576	543 961,36	1 459 704,07		25,00	
4577	543 976,17	1 459 688,76		25,00	
4578	544 020,56	1 459 635,28		25,00	
4579	544 067,71	1 459 594,31		25,00	
4580	544 082,11	1 459 551,37		25,00	
4581	544 033,12	1 459 474,19		25,00	
4582	544 012,12	1 459 361,83		25,00	
4583	544 038,17	1 459 310,70		25,00	
4584	544 057,49	1 459 262,63		25,00	
4585	544 094,77	1 459 234,41		25,00	
4586	544 184,69	1 459 200,33		25,00	
4587	544 300,18	1 459 185,95		25,00	
4588	544 357,59	1 459 159,91		25,00	
4589	544 412,62	1 459 146,47		25,00	
4590	544 467,30	1 459 102,89		25,00	
4591	544 564,10	1 459 023,42		25,00	

**Раздел 2**

Сведения о местоположении границ объекта					
1	2	3	4	5	6
4592	544 593,45	1 458 970,17	Картометрический метод	25,00	—
4593	544 596,95	1 458 879,63		25,00	
4594	544 559,90	1 458 757,03		25,00	
4595	544 554,30	1 458 721,93		25,00	
4596	544 573,63	1 458 668,79		25,00	
4597	544 582,96	1 458 623,43		25,00	
4598	544 561,90	1 458 560,87		25,00	
4599	544 558,59	1 458 513,18		25,00	
4600	544 585,67	1 458 472,54		25,00	
4506	544 635,56	1 458 449,14		25,00	
Вырез 11 из 889					
4601	535 883,30	1 469 067,11	Картометрический метод	25,00	—
4602	535 851,34	1 469 019,69		25,00	
4603	535 825,74	1 468 980,08		25,00	
4604	535 807,92	1 468 960,35		25,00	
4605	535 772,67	1 468 948,40		25,00	
4606	535 725,14	1 468 944,15		25,00	
4607	535 694,90	1 468 932,12		25,00	
4608	535 664,48	1 468 900,08		25,00	
4609	535 634,18	1 468 880,55		25,00	
4610	535 591,46	1 468 868,71		25,00	
4611	535 533,87	1 468 864,60		25,00	
4612	535 461,53	1 468 875,73		25,00	
4613	535 319,75	1 468 922,99		25,00	
4614	535 217,69	1 468 949,58		25,00	
4615	535 105,36	1 468 963,82		25,00	
4616	534 990,28	1 468 958,15		25,00	
4617	534 947,87	1 468 966,32		25,00	
4618	534 928,16	1 468 984,12		25,00	
4619	534 941,03	1 469 006,42		25,00	
4620	534 998,86	1 469 033,01		25,00	
4621	535 039,21	1 469 052,39		25,00	
4622	535 072,28	1 469 086,87		25,00	
4623	535 085,33	1 469 124,20		25,00	
4624	535 080,84	1 469 156,75		25,00	
4625	535 018,94	1 469 195,25		25,00	
4626	534 981,80	1 469 220,80		25,00	
4627	534 942,20	1 469 246,43		25,00	
4628	534 879,95	1 469 259,90		25,00	
4629	534 827,67	1 469 278,26		25,00	
4630	534 773,22	1 469 311,61		25,00	
4631	534 710,94	1 469 327,55		25,00	
4632	534 625,99	1 469 326,40		25,00	
4633	534 530,56	1 469 300,36		25,00	
4634	534 472,83	1 469 286,30		25,00	
4635	534 407,80	1 469 287,29		25,00	
4636	534 312,92	1 469 298,80		25,00	
4637	534 245,43	1 469 294,82		25,00	
4638	534 162,33	1 469 258,66		25,00	
4639	534 116,71	1 469 221,86		25,00	
4640	534 096,15	1 469 187,16		25,00	
4641	534 087,99	1 469 144,80		25,00	
4642	534 065,12	1 469 120,12		25,00	
4643	534 022,38	1 469 103,30		25,00	
4644	533 949,64	1 469 086,95		25,00	

**Раздел 2**

Сведения о местоположении границ объекта					
1	2	3	4	5	6
4645	533 886,90	1 469 077,90	Картометрический метод	25,00	—
4646	533 851,57	1 469 058,46		25,00	
4647	533 826,05	1 469 026,36		25,00	
4648	533 803,01	1 468 986,73		25,00	
4649	533 765,08	1 468 957,30		25,00	
4650	533 694,41	1 468 918,40		25,00	
4651	533 643,90	1 468 886,70		25,00	
4652	533 610,85	1 468 852,20		25,00	
4653	533 600,26	1 468 814,83		25,00	
4654	533 604,66	1 468 774,76		25,00	
4655	533 594,16	1 468 744,94		25,00	
4656	533 550,92	1 468 700,61		25,00	
4657	533 532,83	1 468 658,38		25,00	
4658	533 519,45	1 468 603,58		25,00	
4659	533 498,95	1 468 571,41		25,00	
4660	533 422,95	1 468 507,60		25,00	
4661	533 389,96	1 468 475,60		25,00	
4662	533 381,84	1 468 438,20		25,00	
4663	533 403,85	1 468 410,35		25,00	
4664	533 433,76	1 468 397,38		25,00	
4665	533 516,16	1 468 391,09		25,00	
4666	533 561,34	1 468 407,91		25,00	
4667	533 632,09	1 468 454,28		25,00	
4668	533 667,49	1 468 476,25		25,00	
4669	533 702,52	1 468 480,71		25,00	
4670	533 734,90	1 468 472,71		25,00	
4671	533 801,53	1 468 414,16		25,00	
4672	533 831,24	1 468 398,67		25,00	
4673	533 898,71	1 468 392,61		25,00	
4674	534 013,32	1 468 368,31		25,00	
4675	534 058,39	1 468 367,63		25,00	
4676	534 096,17	1 468 387,02		25,00	
4677	534 119,08	1 468 414,17		25,00	
4678	534 166,09	1 468 545,97		25,00	
4679	534 189,39	1 468 595,60		25,00	
4680	534 214,95	1 468 625,19		25,00	
4681	534 262,95	1 468 659,46		25,00	
4682	534 383,60	1 468 702,60		25,00	
4683	534 459,07	1 468 728,89		25,00	
4684	534 516,73	1 468 740,50		25,00	
4685	534 546,57	1 468 730,05		25,00	
4686	534 561,26	1 468 707,29		25,00	
4687	534 553,26	1 468 674,94		25,00	
4688	534 509,86	1 468 620,58		25,00	
4689	534 466,04	1 468 533,75		25,00	
4690	534 440,70	1 468 516,67		25,00	
4691	534 388,13	1 468 507,49		25,00	
4692	534 360,44	1 468 497,92		25,00	
4693	534 350,08	1 468 478,06		25,00	
4694	534 359,89	1 468 460,43		25,00	
4695	534 399,50	1 468 439,78		25,00	
4696	534 404,29	1 468 422,20		25,00	
4697	534 386,47	1 468 402,49		25,00	
4698	534 303,45	1 468 368,77		25,00	
4699	534 290,53	1 468 343,98		25,00	



**Раздел 2**

Сведения о местоположении границ объекта					
1	2	3	4	5	6
4700	534 302,77	1 468 326,30	Картометрический метод	25,00	—
4701	534 345,20	1 468 323,13		25,00	
4702	534 415,43	1 468 337,01		25,00	
4703	534 478,47	1 468 371,05		25,00	
4704	534 561,93	1 468 429,74		25,00	
4705	534 660,33	1 468 488,21		25,00	
4706	534 773,64	1 468 536,44		25,00	
4707	534 864,06	1 468 567,53		25,00	
4708	534 949,51	1 468 596,19		25,00	
4709	535 037,23	1 468 604,83		25,00	
4710	535 102,21	1 468 606,32		25,00	
4711	535 154,52	1 468 593,01		25,00	
4712	535 198,92	1 468 554,80		25,00	
4713	535 228,15	1 468 504,35		25,00	
4714	535 242,23	1 468 441,61		25,00	
4715	535 268,99	1 468 398,68		25,00	
4716	535 298,75	1 468 380,70		25,00	
4717	535 336,14	1 468 372,63		25,00	
4718	535 368,73	1 468 377,13		25,00	
4719	535 419,01	1 468 396,34		25,00	
4720	535 476,81	1 468 417,95		25,00	
4721	535 549,76	1 468 441,80		25,00	
4722	535 602,60	1 468 460,98		25,00	
4723	535 658,13	1 468 497,63		25,00	
4724	535 714,09	1 468 554,23		25,00	
4725	535 771,93	1 468 580,85		25,00	
4726	535 799,84	1 468 602,91		25,00	
4727	535 825,16	1 468 627,52		25,00	
4728	535 857,90	1 468 642,00		25,00	
4729	535 872,67	1 468 651,81		25,00	
4730	535 957,21	1 468 679,56		25,00	
4731	536 180,19	1 468 806,88		25,00	
4732	536 221,49	1 468 845,11		25,00	
4733	536 271,56	1 468 881,46		25,00	
4734	536 256,64	1 468 945,32		25,00	
4735	536 248,93	1 469 016,15		25,00	
4736	536 217,91	1 469 066,12		25,00	
4737	536 160,29	1 469 114,73		25,00	
4738	536 117,98	1 469 122,47		25,00	
4739	535 978,18	1 469 110,53		25,00	
4740	535 905,19	1 469 076,33		25,00	
4601	535 883,30	1 469 067,11		25,00	
Вырез 12 из 889					
4741	553 297,52	1 464 310,71	Картометрический метод	25,00	—
4742	552 764,74	1 464 262,60		25,00	
4743	552 339,48	1 464 239,30		25,00	
4744	552 303,07	1 464 229,11		25,00	
4745	552 238,97	1 464 208,81		25,00	
4746	552 106,58	1 464 095,19		25,00	
4747	551 914,44	1 464 166,51		25,00	
4748	551 834,34	1 464 278,61		25,00	
4749	551 818,31	1 464 360,21		25,00	
4750	551 847,86	1 464 421,30		25,00	
4751	551 891,06	1 464 546,60		25,00	
4752	551 908,49	1 464 636,09		25,00	

**Раздел 2**

Сведения о местоположении границ объекта					
1	2	3	4	5	6
4753	551 937,74	1 464 711,81	Картометрический метод	25,00	—
4754	551 877,25	1 464 799,90		25,00	
4755	551 666,12	1 464 767,90		25,00	
4756	551 560,55	1 464 595,30		25,00	
4757	551 374,92	1 464 605,50		25,00	
4758	551 367,61	1 464 656,50		25,00	
4759	551 267,95	1 464 655,81		25,00	
4760	551 254,81	1 464 577,08		25,00	
4761	551 047,95	1 464 639,69		25,00	
4762	550 676,81	1 464 735,81		25,00	
4763	550 440,92	1 464 766,38		25,00	
4764	550 532,55	1 464 585,90		25,00	
4765	550 574,93	1 464 451,89		25,00	
4766	550 761,16	1 464 434,40		25,00	
4767	550 803,43	1 464 318,00		25,00	
4768	550 894,26	1 464 175,39		25,00	
4769	551 178,18	1 464 106,41		25,00	
4770	551 209,58	1 464 228,68		25,00	
4771	551 316,16	1 464 242,90		25,00	
4772	551 325,57	1 464 302,51		25,00	
4773	551 648,84	1 464 316,60		25,00	
4774	551 664,50	1 464 202,11		25,00	
4775	551 733,52	1 464 195,82		25,00	
4776	551 912,31	1 464 085,99		25,00	
4777	551 866,79	1 464 028,00		25,00	
4778	551 981,26	1 463 960,50		25,00	
4779	552 042,50	1 463 999,71		25,00	
4780	552 230,68	1 463 957,40		25,00	
4781	552 251,12	1 463 886,80		25,00	
4782	552 136,61	1 463 800,48		25,00	
4783	552 251,12	1 463 522,89		25,00	
4784	552 322,01	1 463 434,22		25,00	
4785	552 655,45	1 463 381,79		25,00	
4786	552 688,86	1 463 419,62	25,00		
4787	552 739,88	1 463 380,29	25,00		
4788	552 911,68	1 463 608,89	25,00		
4789	553 372,41	1 464 169,01	25,00		
4741	553 297,52	1 464 310,71	25,00		
Вырез 13 из 889					
4790	528 389,00	1 473 079,15	Картометрический метод	25,00	—
4791	528 370,46	1 473 094,07		25,00	
4792	528 328,79	1 473 092,60		25,00	
4793	528 247,29	1 473 079,28		25,00	
4794	528 176,29	1 473 074,15		25,00	
4795	528 145,24	1 473 085,06		25,00	
4796	528 099,82	1 473 112,87		25,00	
4797	528 044,53	1 473 174,15		25,00	
4798	528 019,92	1 473 199,56		25,00	
4799	527 984,74	1 473 210,50		25,00	
4800	527 920,16	1 473 211,53		25,00	
4801	527 882,81	1 473 220,43		25,00	
4802	527 839,35	1 473 246,13		25,00	
4803	527 810,60	1 473 267,42		25,00	
4804	527 727,46	1 473 283,29		25,00	
4805	527 694,49	1 473 304,67		25,00	

**Раздел 2**

<b>Сведения о местоположении границ объекта</b>					
<b>1</b>	<b>2</b>	<b>3</b>	<b>4</b>	<b>5</b>	<b>6</b>
4806	527 673,99	1 473 329,97	Картометрический метод	25,00	—
4807	527 666,30	1 473 369,68		25,00	
4808	527 672,99	1 473 396,66		25,00	
4809	527 740,31	1 473 441,47		25,00	
4810	527 830,92	1 473 504,63		25,00	
4811	527 860,65	1 473 537,50		25,00	
4812	527 865,21	1 473 564,52		25,00	
4813	527 848,85	1 473 581,44		25,00	
4814	527 798,82	1 473 580,13		25,00	
4815	527 763,47	1 473 589,03		25,00	
4816	527 732,48	1 473 602,03		25,00	
4817	527 709,32	1 473 591,99		25,00	
4818	527 692,32	1 473 571,40		25,00	
4819	527 666,29	1 473 503,05		25,00	
4820	527 644,68	1 473 453,37		25,00	
4821	527 617,15	1 473 426,70		25,00	
4822	527 524,84	1 473 386,49		25,00	
4823	527 499,54	1 473 363,94		25,00	
4824	527 480,25	1 473 328,81		25,00	
4825	527 458,03	1 473 241,66		25,00	
4826	527 446,86	1 473 193,92		25,00	
4827	527 427,70	1 473 167,12		25,00	
4828	527 385,73	1 473 146,95		25,00	
4829	527 351,64	1 473 105,79		25,00	
4830	527 326,61	1 473 099,95		25,00	
4831	527 303,87	1 473 112,81		25,00	
4832	527 295,99	1 473 142,13		25,00	
4833	527 305,46	1 473 216,96		25,00	
4834	527 306,13	1 473 256,54		25,00	
4835	527 298,38	1 473 294,16		25,00	
4836	527 276,15	1 473 340,38		25,00	
4837	527 260,69	1 473 413,53		25,00	
4838	527 248,64	1 473 444,98		25,00	
4839	527 230,09	1 473 455,71		25,00	
4840	527 206,98	1 473 447,71		25,00	
4841	527 198,17	1 473 412,44		25,00	
4842	527 203,13	1 473 331,11		25,00	
4843	527 226,64	1 473 234,89		25,00	
4844	527 221,71	1 473 191,20		25,00	
4845	527 211,03	1 473 172,60		25,00	
4846	527 190,17	1 473 168,79		25,00	
4847	527 138,58	1 473 202,90		25,00	
4848	527 097,10	1 473 216,04		25,00	
4849	527 072,30	1 473 226,86		25,00	
4850	527 058,06	1 473 252,13		25,00	
4851	527 059,17	1 473 322,92		25,00	
4852	527 045,35	1 473 366,90		25,00	
4853	527 018,68	1 473 394,40		25,00	
4854	526 991,64	1 473 401,08		25,00	
4855	526 964,34	1 473 386,91		25,00	
4856	526 928,61	1 473 362,47		25,00	
4857	526 903,21	1 473 339,96		25,00	
4858	526 883,92	1 473 308,98		25,00	
4859	526 872,32	1 473 234,15		25,00	
4860	526 880,00	1 473 186,11		25,00	

**Раздел 2**

Сведения о местоположении границ объекта					
1	2	3	4	5	6
4861	526 918,69	1 473 133,41	Картометрический метод	25,00	—
4862	526 926,50	1 473 102,03		25,00	
4863	526 929,88	1 473 043,66		25,00	
4864	526 941,96	1 473 020,52		25,00	
4865	526 985,24	1 472 988,60		25,00	
4866	527 020,05	1 472 948,46		25,00	
4867	527 027,92	1 472 919,17		25,00	
4868	527 027,43	1 472 890,01		25,00	
4869	527 016,46	1 472 856,86		25,00	
4870	526 995,42	1 472 838,43		25,00	
4871	526 965,95	1 472 826,36		25,00	
4872	526 890,93	1 472 821,29		25,00	
4873	526 867,88	1 472 811,23		25,00	
4874	526 863,40	1 472 790,49		25,00	
4875	526 867,16	1 472 765,41		25,00	
4876	526 864,68	1 472 740,44		25,00	
4877	526 849,94	1 472 728,17		25,00	
4878	526 820,65	1 472 726,52		25,00	
4879	526 770,99	1 472 746,05		25,00	
4880	526 721,14	1 472 755,18		25,00	
4881	526 673,12	1 472 753,84		25,00	
4882	526 645,89	1 472 741,79		25,00	
4883	526 639,22	1 472 718,97		25,00	
4884	526 657,72	1 472 702,03		25,00	
4885	526 716,11	1 472 703,17		25,00	
4886	526 726,35	1 472 690,50		25,00	
4887	526 723,75	1 472 657,22		25,00	
4888	526 736,05	1 472 642,43		25,00	
4889	526 758,87	1 472 639,99		25,00	
4890	526 785,78	1 472 629,16		25,00	
4891	526 818,65	1 472 595,32		25,00	
4892	526 830,72	1 472 568,02		25,00	
4893	526 830,18	1 472 536,80		25,00	
4894	526 815,26	1 472 509,92		25,00	
4895	526 787,91	1 472 497,84		25,00	
4896	526 754,63	1 472 500,45		25,00	
4897	526 630,80	1 472 577,39		25,00	
4898	526 603,87	1 472 584,07		25,00	
4899	526 589,08	1 472 573,90		25,00	
4900	526 592,83	1 472 548,82		25,00	
4901	526 611,16	1 472 521,47		25,00	
4902	526 633,77	1 472 496,10		25,00	
4903	526 699,70	1 472 455,45		25,00	
4904	526 740,44	1 472 392,34		25,00	
4905	526 802,31	1 472 349,68		25,00	
4906	526 828,98	1 472 322,19		25,00	
4907	526 863,62	1 472 275,79		25,00	
4908	526 886,07	1 472 244,17		25,00	
4909	526 937,62	1 472 212,13		25,00	
4910	526 958,12	1 472 190,98		25,00	
4911	526 968,13	1 472 161,65		25,00	
4912	526 957,10	1 472 122,24		25,00	
4913	526 940,01	1 472 097,48		25,00	
4914	526 899,99	1 472 066,84		25,00	
4915	526 872,29	1 472 033,95		25,00	

**Раздел 2**

<b>Сведения о местоположении границ объекта</b>					
<b>1</b>	<b>2</b>	<b>3</b>	<b>4</b>	<b>5</b>	<b>6</b>
4916	526 844,47	1 471 984,38	Картометрический метод	25,00	—
4917	526 784,78	1 471 895,71		25,00	
4918	526 744,29	1 471 840,06		25,00	
4919	526 714,52	1 471 800,96		25,00	
4920	526 685,00	1 471 778,50		25,00	
4921	526 659,61	1 471 755,99		25,00	
4922	526 636,04	1 471 710,50		25,00	
4923	526 586,24	1 471 592,52		25,00	
4924	526 590,02	1 471 571,63		25,00	
4925	526 608,76	1 471 567,18		25,00	
4926	526 632,02	1 471 585,55		25,00	
4927	526 705,03	1 471 728,19		25,00	
4928	526 734,92	1 471 775,65		25,00	
4929	526 762,25	1 471 787,71		25,00	
4930	526 787,24	1 471 787,31		25,00	
4931	526 799,55	1 471 772,52		25,00	
4932	526 809,10	1 471 718,22		25,00	
4933	526 819,11	1 471 697,24		25,00	
4934	526 839,86	1 471 688,57		25,00	
4935	526 867,13	1 471 698,56		25,00	
4936	526 883,76	1 471 698,31		25,00	
4937	526 889,82	1 471 683,62		25,00	
4938	526 886,99	1 471 633,65		25,00	
4939	526 882,16	1 471 596,24		25,00	
4940	526 862,94	1 471 563,18		25,00	
4941	526 831,32	1 471 540,75		25,00	
4942	526 779,05	1 471 531,15		25,00	
4943	526 762,19	1 471 514,73		25,00	
4944	526 766,08	1 471 498,00		25,00	
4945	526 805,15	1 471 470,30		25,00	
4946	526 865,19	1 471 442,29		25,00	
4947	526 904,67	1 471 433,34		25,00	
4948	526 948,28	1 471 424,34		25,00	
4949	527 006,67	1 471 429,65		25,00	
4950	527 048,51	1 471 441,51		25,00	
4951	527 073,96	1 471 466,13		25,00	
4952	527 087,10	1 471 505,49		25,00	
4953	527 087,62	1 471 540,91		25,00	
4954	527 065,42	1 471 585,01		25,00	
4955	527 067,89	1 471 609,97		25,00	
4956	527 084,92	1 471 632,64		25,00	
4957	527 095,64	1 471 653,28		25,00	
4958	527 091,81	1 471 676,32		25,00	
4959	527 071,25	1 471 691,20		25,00	
4960	527 061,00	1 471 708,02		25,00	
4961	527 061,41	1 471 730,94		25,00	
4962	527 080,62	1 471 759,79		25,00	
4963	527 091,46	1 471 784,64		25,00	
4964	527 094,12	1 471 828,36		25,00	
4965	527 102,95	1 471 857,42		25,00	
4966	527 124,00	1 471 871,66		25,00	
4967	527 151,05	1 471 869,14		25,00	
4968	527 167,78	1 471 873,04		25,00	
4969	527 180,62	1 471 893,68		25,00	
4970	527 195,24	1 471 897,65		25,00	

**Раздел 2**

<b>Сведения о местоположении границ объекта</b>					
<b>1</b>	<b>2</b>	<b>3</b>	<b>4</b>	<b>5</b>	<b>6</b>
4971	527 234,84	1 471 897,01	Картометрический метод	25,00	—
4972	527 262,18	1 471 909,10		25,00	
4973	527 281,21	1 471 927,55		25,00	
4974	527 300,55	1 471 968,90		25,00	
4975	527 305,63	1 472 023,00		25,00	
4976	527 293,71	1 472 060,70		25,00	
4977	527 265,04	1 472 092,39		25,00	
4978	527 246,53	1 472 109,36		25,00	
4979	527 240,65	1 472 134,47		25,00	
4980	527 245,37	1 472 167,75		25,00	
4981	527 260,35	1 472 196,68		25,00	
4982	527 306,55	1 472 216,80		25,00	
4983	527 335,89	1 472 228,84		25,00	
4984	527 350,75	1 472 245,25		25,00	
4985	527 355,52	1 472 280,60		25,00	
4986	527 366,20	1 472 303,38		25,00	
4987	527 387,30	1 472 319,71		25,00	
4988	527 450,00	1 472 327,07		25,00	
4989	527 468,91	1 472 337,17		25,00	
4990	527 494,62	1 472 382,63		25,00	
4991	527 519,91	1 472 405,14		25,00	
4992	527 522,38	1 472 425,93		25,00	
4993	527 501,83	1 472 449,17		25,00	
4994	527 496,01	1 472 476,37		25,00	
4995	527 504,86	1 472 509,57		25,00	
4996	527 505,58	1 472 551,24		25,00	
4997	527 520,92	1 472 601,02		25,00	
4998	527 548,88	1 472 658,88		25,00	
4999	527 582,83	1 472 700,03		25,00	
5000	527 616,49	1 472 718,26		25,00	
5001	527 656,39	1 472 732,22		25,00	
5002	527 706,41	1 472 733,54		25,00	
5003	527 733,52	1 472 741,43		25,00	
5004	527 742,25	1 472 762,13		25,00	
5005	527 742,86	1 472 803,79		25,00	
5006	527 753,66	1 472 826,58		25,00	
5007	527 780,89	1 472 834,46		25,00	
5008	527 809,81	1 472 819,42		25,00	
5009	527 840,25	1 472 766,85		25,00	
5010	527 858,81	1 472 756,17		25,00	
5011	527 883,97	1 472 766,17		25,00	
5012	527 913,93	1 472 815,70		25,00	
5013	527 936,97	1 472 821,59		25,00	
5014	527 955,46	1 472 804,67		25,00	
5015	527 975,48	1 472 754,33		25,00	
5016	527 995,97	1 472 733,19		25,00	
5017	528 055,99	1 472 705,15		25,00	
5018	528 101,66	1 472 694,00		25,00	
5019	528 141,19	1 472 691,30		25,00	
5020	528 168,60	1 472 709,62		25,00	
5021	528 228,71	1 472 827,46		25,00	
5022	528 237,74	1 472 866,91		25,00	
5023	528 228,04	1 472 914,98		25,00	
5024	528 201,91	1 472 973,77		25,00	
5025	528 202,22	1 472 996,66		25,00	

**Раздел 2**

Сведения о местоположении границ объекта					
1	2	3	4	5	6
5026	528 219,15	1 473 015,16	Картометрический метод	25,00	—
5027	528 256,81	1 473 024,97		25,00	
5028	528 344,55	1 473 038,19		25,00	
5029	528 380,27	1 473 054,30		25,00	
4790	528 389,00	1 473 079,15		25,00	
Вырез 14 из 889					
5030	553 955,23	1 462 727,97	Картометрический метод	25,00	—
5031	553 997,71	1 462 777,21		25,00	
5032	554 021,20	1 463 038,88		25,00	
5033	554 234,54	1 463 210,71		25,00	
5034	554 313,05	1 463 123,29		25,00	
5035	554 401,23	1 463 147,40		25,00	
5036	554 436,16	1 463 215,12		25,00	
5037	554 439,06	1 463 255,79		25,00	
5038	554 324,68	1 463 314,10		25,00	
5039	554 328,37	1 463 422,51		25,00	
5040	554 496,50	1 463 507,68		25,00	
5041	554 459,37	1 463 764,70		25,00	
5042	554 259,95	1 463 871,02		25,00	
5043	554 264,31	1 463 911,70		25,00	
5044	553 855,22	1 464 102,49		25,00	
5045	553 815,90	1 464 194,21		25,00	
5046	553 712,49	1 464 204,41		25,00	
5047	553 677,65	1 464 136,02		25,00	
5048	553 603,27	1 464 178,18		25,00	
5049	553 561,10	1 464 236,41		25,00	
5050	553 459,75	1 464 217,01		25,00	
5051	553 350,64	1 464 072,21		25,00	
5052	553 479,54	1 464 013,71		25,00	
5053	553 339,78	1 463 809,81		25,00	
5054	553 201,15	1 463 873,82		25,00	
5055	553 050,07	1 463 673,32		25,00	
5056	553 223,25	1 463 507,00		25,00	
5057	553 258,24	1 463 288,60		25,00	
5058	553 268,42	1 463 172,08		25,00	
5059	553 457,65	1 463 103,73		25,00	
5060	553 555,26	1 463 161,90		25,00	
5061	553 689,16	1 463 121,09		25,00	
5062	553 725,56	1 463 180,80		25,00	
5063	553 840,65	1 463 111,00		25,00	
5064	553 944,01	1 463 071,60		25,00	
5065	553 946,93	1 462 977,02		25,00	
5066	553 938,88	1 462 803,78		25,00	
5067	553 904,93	1 462 750,74		25,00	
5030	553 955,23	1 462 727,97		25,00	
Вырез 15 из 889					
5068	548 596,46	1 462 174,79	Картометрический метод	25,00	—
5069	547 616,33	1 462 149,93		25,00	
5070	547 594,95	1 461 054,04		25,00	
5071	547 610,34	1 461 053,65		25,00	
5072	548 579,29	1 461 028,86		25,00	
5073	548 593,43	1 461 972,54		25,00	
5074	548 602,36	1 461 969,41		25,00	
5075	548 647,53	1 461 968,70		25,00	
5076	548 690,43	1 461 975,57		25,00	

**Раздел 2**

<b>Сведения о местоположении границ объекта</b>					
<b>1</b>	<b>2</b>	<b>3</b>	<b>4</b>	<b>5</b>	<b>6</b>
5077	548 710,89	1 462 000,38	Картометрический метод	25,00	—
5078	548 718,73	1 462 020,38		25,00	
5079	548 716,79	1 462 055,60		25,00	
5080	548 699,49	1 462 073,46		25,00	
5081	548 704,95	1 462 101,05		25,00	
5082	548 697,75	1 462 121,26		25,00	
5083	548 664,87	1 462 109,23		25,00	
5084	548 614,12	1 462 077,32		25,00	
5085	548 595,09	1 462 083,24		25,00	
5068	548 596,46	1 462 174,79		25,00	
Вырез 16 из 889					
5086	559 393,07	1 464 110,73	Картометрический метод	25,00	—
5087	559 404,06	1 464 170,90		25,00	
5088	559 435,55	1 464 255,87		25,00	
5089	559 439,55	1 464 343,77		25,00	
5090	559 424,84	1 464 371,67		25,00	
5091	559 365,19	1 464 417,87		25,00	
5092	559 343,58	1 464 481,05		25,00	
5093	559 337,02	1 464 538,97		25,00	
5094	559 351,02	1 464 634,29		25,00	
5095	559 377,07	1 464 689,18		25,00	
5096	559 430,73	1 464 746,15		25,00	
5097	559 474,50	1 464 813,36		25,00	
5098	559 539,39	1 464 943,04		25,00	
5099	559 570,21	1 464 987,84		25,00	
5100	559 575,91	1 465 027,95		25,00	
5101	559 518,22	1 465 036,44		25,00	
5102	559 432,50	1 465 022,70		25,00	
5103	559 376,75	1 464 993,40		25,00	
5104	559 288,03	1 464 944,49		25,00	
5105	559 181,64	1 464 898,40		25,00	
5106	559 098,54	1 464 882,10		25,00	
5107	559 038,34	1 464 893,08		25,00	
5108	559 028,59	1 464 913,35		25,00	
5109	559 016,70	1 464 958,81		25,00	
5110	558 974,66	1 464 999,68		25,00	
5111	558 942,04	1 465 002,71		25,00	
5112	558 884,16	1 465 003,59		25,00	
5113	558 823,52	1 464 984,45		25,00	
5114	558 760,95	1 465 003,03		25,00	
5115	558 721,71	1 465 061,46		25,00	
5116	558 687,86	1 465 147,46		25,00	
5117	558 661,47	1 465 228,33		25,00	
5118	558 657,53	1 465 301,28		25,00	
5119	558 630,35	1 465 329,39		25,00	
5120	558 599,86	1 465 332,41		25,00	
5121	558 557,18	1 465 312,93		25,00	
5122	558 515,97	1 465 280,68		25,00	
5123	558 492,27	1 465 183,21		25,00	
5124	558 483,04	1 465 070,24		25,00	
5125	558 425,17	1 464 746,82		25,00	
5126	558 383,02	1 464 624,30		25,00	
5127	558 376,89	1 464 554,00		25,00	
5128	558 373,14	1 464 476,17		25,00	
5129	558 410,09	1 464 427,79		25,00	



**Раздел 2**

Сведения о местоположении границ объекта					
1	2	3	4	5	6
5130	558 462,07	1 464 374,19	Картометрический метод	25,00	—
5131	558 468,63	1 464 311,25		25,00	
5132	558 479,68	1 464 218,07		25,00	
5133	558 555,88	1 464 106,23		25,00	
5134	558 617,84	1 464 049,98		25,00	
5135	558 680,48	1 464 033,89		25,00	
5136	558 790,75	1 464 017,07		25,00	
5137	558 870,69	1 463 983,16		25,00	
5138	558 922,82	1 463 939,60		25,00	
5139	558 958,21	1 463 949,12		25,00	
5140	559 109,92	1 464 009,58		25,00	
5141	559 273,11	1 463 994,47		25,00	
5142	559 330,33	1 463 953,32		25,00	
5143	559 380,30	1 463 934,95		25,00	
5144	559 413,32	1 463 957,05		25,00	
5145	559 423,84	1 463 989,58		25,00	
5146	559 424,38	1 464 019,74		25,00	
5147	559 424,66	1 464 039,85	25,00		
5148	559 397,59	1 464 072,94	25,00		
5086	559 393,07	1 464 110,73	25,00		
Вырез 17 из 889					
5149	557 046,40	1 467 265,79	Картометрический метод	25,00	—
5150	557 066,68	1 467 320,28		25,00	
5151	557 098,77	1 467 339,22		25,00	
5152	557 141,48	1 467 359,76		25,00	
5153	557 160,05	1 467 412,51		25,00	
5154	557 145,03	1 467 472,86		25,00	
5155	557 135,47	1 467 538,39		25,00	
5156	557 095,97	1 467 609,72		25,00	
5157	557 079,19	1 467 671,87		25,00	
5158	557 018,25	1 467 725,85		25,00	
5159	556 988,56	1 467 751,03		25,00	
5160	556 985,46	1 467 781,16		25,00	
5161	556 946,97	1 467 802,97		25,00	
5162	556 917,37	1 467 835,25		25,00	
5163	556 889,13	1 467 839,24		25,00	
5164	556 841,66	1 467 854,11		25,00	
5165	556 806,77	1 467 881,18		25,00	
5166	556 773,34	1 467 890,53		25,00	
5167	556 756,46	1 467 940,29		25,00	
5168	556 724,92	1 467 958,46		25,00	
5169	556 623,88	1 467 944,13		25,00	
5170	556 572,42	1 467 930,81		25,00	
5171	556 517,95	1 467 951,09		25,00	
5172	556 489,70	1 467 949,77		25,00	
5173	556 496,25	1 467 919,63		25,00	
5174	556 514,68	1 467 857,46		25,00	
5175	556 527,76	1 467 786,56		25,00	
5176	556 528,32	1 467 710,55		25,00	
5177	556 502,80	1 467 661,41		25,00	
5178	556 469,32	1 467 665,50		25,00	
5179	556 411,11	1 467 675,26		25,00	
5180	556 340,02	1 467 649,82		25,00	
5181	556 311,08	1 467 609,62		25,00	
5182	556 324,36	1 467 551,12		25,00	

**Раздел 2**

Сведения о местоположении границ объекта					
1	2	3	4	5	6
5183	556 362,15	1 467 481,56	Картометрический метод	25,00	—
5184	556 415,50	1 467 388,83		25,00	
5185	556 448,52	1 467 354,72		25,00	
5186	556 474,01	1 467 288,93		25,00	
5187	556 496,56	1 467 263,80		25,00	
5188	556 578,23	1 467 174,17		25,00	
5189	556 638,83	1 467 093,65		25,00	
5190	556 654,71	1 467 060,77		25,00	
5191	556 658,47	1 467 021,42		25,00	
5192	556 670,71	1 466 964,44		25,00	
5193	556 651,98	1 466 918,45		25,00	
5194	556 610,42	1 466 860,77		25,00	
5195	556 569,47	1 466 834,91		25,00	
5196	556 502,95	1 466 770,53		25,00	
5197	556 474,36	1 466 747,99		25,00	
5198	556 420,58	1 466 701,12		25,00	
5199	556 396,87	1 466 652,01		25,00	
5200	556 402,47	1 466 558,23		25,00	
5201	556 406,44	1 466 475,07		25,00	
5202	556 393,22	1 466 416,94		25,00	
5203	556 409,95	1 466 356,58		25,00	
5204	556 432,09	1 466 306,73		25,00	
5205	556 434,96	1 466 262,50		25,00	
5206	556 475,03	1 466 228,31		25,00	
5207	556 499,23	1 466 189,03		25,00	
5208	556 516,17	1 466 144,56		25,00	
5209	556 558,20	1 466 117,37		25,00	
5210	556 604,11	1 466 114,90		25,00	
5211	556 813,17	1 466 143,45		25,00	
5212	557 046,30	1 466 244,10		25,00	
5213	557 082,22	1 466 282,42		25,00	
5214	557 080,90	1 466 308,98		25,00	
5215	557 055,70	1 466 395,98		25,00	
5216	557 040,59	1 466 505,67		25,00	
5217	557 030,37	1 466 580,21		25,00	
5218	557 015,63	1 466 674,37		25,00	
5219	557 003,02	1 466 755,61		25,00	
5220	557 007,24	1 466 912,86		25,00	
5221	557 015,44	1 466 983,47		25,00	
5222	557 053,69	1 467 058,87		25,00	
5223	557 059,08	1 467 175,45		25,00	
5224	557 054,56	1 467 228,56		25,00	
5149	557 046,40	1 467 265,79		25,00	
Вырез 18 из 889					
5225	529 736,93	1 475 198,06	Картометрический метод	25,00	—
5226	529 733,06	1 475 214,79		25,00	
5227	529 701,85	1 475 223,62		25,00	
5228	529 662,88	1 475 257,55		25,00	
5229	529 642,62	1 475 301,60		25,00	
5230	529 639,60	1 475 370,45		25,00	
5231	529 634,08	1 475 418,46		25,00	
5232	529 616,00	1 475 460,39		25,00	
5233	529 567,04	1 475 529,94		25,00	
5234	529 550,80	1 475 555,21		25,00	
5235	529 547,20	1 475 588,58		25,00	

**Раздел 2**

Сведения о местоположении границ объекта					
1	2	3	4	5	6
5236	529 553,84	1 475 613,50	Картометрический метод	25,00	—
5237	529 581,16	1 475 631,84		25,00	
5238	529 624,94	1 475 633,20		25,00	
5239	529 660,18	1 475 624,33		25,00	
5240	529 717,91	1 475 583,84		25,00	
5241	529 744,81	1 475 568,81		25,00	
5242	529 773,92	1 475 564,21		25,00	
5243	529 805,22	1 475 569,97		25,00	
5244	529 843,09	1 475 590,22		25,00	
5245	529 872,70	1 475 618,93		25,00	
5246	529 896,10	1 475 651,89		25,00	
5247	529 905,05	1 475 687,18		25,00	
5248	529 899,27	1 475 718,52		25,00	
5249	529 862,39	1 475 758,68		25,00	
5250	529 833,96	1 475 809,14		25,00	
5251	529 810,11	1 475 882,44		25,00	
5252	529 804,73	1 475 934,62		25,00	
5253	529 809,99	1 476 007,49		25,00	
5254	529 804,60	1 476 059,65		25,00	
5255	529 774,71	1 476 147,64		25,00	
5256	529 757,05	1 476 218,76		25,00	
5257	529 742,25	1 476 337,74		25,00	
5258	529 737,63	1 476 446,18		25,00	
5259	529 745,91	1 476 575,25		25,00	
5260	529 742,99	1 476 650,30		25,00	
5261	529 721,31	1 476 731,90		25,00	
5262	529 687,18	1 476 811,64		25,00	
5263	529 650,40	1 476 862,19		25,00	
5264	529 599,00	1 476 908,86		25,00	
5265	529 576,34	1 476 919,63		25,00	
5266	529 551,16	1 476 913,75		25,00	
5267	529 528,02	1 476 897,44		25,00	
5268	529 504,70	1 476 874,89		25,00	
5269	529 479,62	1 476 864,86		25,00	
5270	529 412,85	1 476 859,67		25,00	
5271	529 339,70	1 476 846,23		25,00	
5272	529 260,10	1 476 822,46		25,00	
5273	529 212,11	1 476 814,86		25,00	
5274	529 164,29	1 476 823,96		25,00	
5275	529 120,56	1 476 824,67		25,00	
5276	529 085,06	1 476 816,86		25,00	
5277	529 049,53	1 476 815,36		25,00	
5278	529 018,50	1 476 826,23		25,00	
5279	528 987,32	1 476 828,83		25,00	
5280	528 964,20	1 476 820,83		25,00	
5281	528 961,67	1 476 791,70		25,00	
5282	528 973,63	1 476 758,20		25,00	
5283	529 014,27	1 476 690,86		25,00	
5284	529 060,74	1 476 594,29		25,00	
5285	529 085,11	1 476 558,49		25,00	
5286	529 146,75	1 476 499,19		25,00	
5287	529 173,25	1 476 459,18		25,00	
5288	529 182,93	1 476 413,21		25,00	
5289	529 176,15	1 476 379,92		25,00	
5290	529 137,88	1 476 334,69		25,00	

**Раздел 2**

Сведения о местоположении границ объекта					
1	2	3	4	5	6
5291	529 131,28	1 476 307,74	Картометрический метод	25,00	—
5292	529 139,12	1 476 278,43		25,00	
5293	529 161,78	1 476 263,50		25,00	
5294	529 232,54	1 476 256,13		25,00	
5295	529 267,89	1 476 251,41		25,00	
5296	529 286,37	1 476 234,45		25,00	
5297	529 294,20	1 476 205,16		25,00	
5298	529 278,76	1 476 147,04		25,00	
5299	529 277,64	1 476 078,31		25,00	
5300	529 271,00	1 476 053,42		25,00	
5301	529 250,06	1 476 043,34		25,00	
5302	529 220,83	1 476 043,77		25,00	
5303	529 187,72	1 476 052,63		25,00	
5304	529 160,58	1 476 055,15		25,00	
5305	529 133,38	1 476 045,16		25,00	
5306	529 120,43	1 476 018,28		25,00	
5307	529 117,63	1 475 968,30		25,00	
5308	529 108,72	1 475 930,93		25,00	
5309	529 089,59	1 475 910,38		25,00	
5310	529 056,11	1 475 898,40		25,00	
5311	528 976,91	1 475 899,63		25,00	
5312	528 955,92	1 475 891,64		25,00	
5313	528 947,14	1 475 862,61		25,00	
5314	528 948,73	1 475 829,25		25,00	
5315	528 966,36	1 475 760,21		25,00	
5316	529 004,70	1 475 678,33		25,00	
5317	529 029,15	1 475 644,60		25,00	
5318	529 053,88	1 475 627,55		25,00	
5319	529 153,02	1 475 571,84		25,00	
5320	529 192,27	1 475 544,13		25,00	
5321	529 222,90	1 475 504,07		25,00	
5322	529 255,41	1 475 451,47		25,00	
5323	529 275,64	1 475 417,82		25,00	
5324	529 304,26	1 475 381,91		25,00	
5325	529 351,71	1 475 347,85		25,00	
5326	529 380,44	1 475 322,39		25,00	
5327	529 415,26	1 475 284,34		25,00	
5328	529 444,10	1 475 263,07		25,00	
5329	529 495,91	1 475 241,39		25,00	
5330	529 524,71	1 475 222,19		25,00	
5331	529 547,17	1 475 192,66	25,00		
5332	529 573,49	1 475 142,28	25,00		
5333	529 593,96	1 475 116,94	25,00		
5334	529 612,57	1 475 104,15	25,00		
5335	529 637,54	1 475 103,76	25,00		
5336	529 664,80	1 475 115,85	25,00		
5337	529 698,60	1 475 146,53	25,00		
5338	529 742,91	1 475 181,28	25,00		
5225	529 736,93	1 475 198,06	25,00		
Вырез 19 из 889					
5339	542 090,47	1 472 366,42	Картометрический метод	25,00	—
5340	542 011,22	1 472 273,96		25,00	
5341	541 946,76	1 472 220,16		25,00	
5342	541 885,51	1 472 148,66		25,00	
5343	541 778,09	1 472 058,41		25,00	

**Раздел 2**

<b>Сведения о местоположении границ объекта</b>					
<b>1</b>	<b>2</b>	<b>3</b>	<b>4</b>	<b>5</b>	<b>6</b>
5344	541 721,77	1 471 963,84	Картометрический метод	25,00	—
5345	541 642,97	1 471 783,01		25,00	
5346	541 525,34	1 471 609,85		25,00	
5347	541 436,26	1 471 584,39		25,00	
5348	541 404,16	1 471 549,87		25,00	
5349	541 400,01	1 471 512,79		25,00	
5350	541 394,27	1 471 479,30		25,00	
5351	541 379,54	1 471 442,42		25,00	
5352	541 356,23	1 471 423,35		25,00	
5353	541 351,95	1 471 377,46		25,00	
5354	541 352,74	1 471 341,57		25,00	
5355	541 294,25	1 471 304,11		25,00	
5356	541 286,64	1 471 267,07		25,00	
5357	541 264,53	1 471 214,41		25,00	
5358	541 204,21	1 471 195,91		25,00	
5359	541 140,36	1 471 182,77		25,00	
5360	541 128,96	1 471 129,93		25,00	
5361	541 128,21	1 471 082,21		25,00	
5362	541 138,10	1 471 036,10		25,00	
5363	541 172,86	1 471 001,94		25,00	
5364	541 253,81	1 470 979,46		25,00	
5365	541 273,31	1 470 982,72		25,00	
5366	541 294,92	1 471 005,34		25,00	
5367	541 316,16	1 471 006,81		25,00	
5368	541 309,78	1 471 054,63		25,00	
5369	541 340,47	1 471 091,27		25,00	
5370	541 367,09	1 471 097,93		25,00	
5371	541 368,47	1 471 074,92		25,00	
5372	541 350,13	1 471 032,80		25,00	
5373	541 367,40	1 471 007,78		25,00	
5374	541 435,85	1 470 976,62		25,00	
5375	541 469,42	1 470 976,11		25,00	
5376	541 480,33	1 470 995,40		25,00	
5377	541 501,96	1 471 023,35		25,00	
5378	541 494,35	1 471 099,47		25,00	
5379	541 505,79	1 471 154,10		25,00	
5380	541 517,06	1 471 198,09		25,00	
5381	541 596,00	1 471 272,84		25,00	
5382	541 628,60	1 471 321,87		25,00	
5383	541 662,57	1 471 347,82		25,00	
5384	541 679,90	1 471 437,73		25,00	
5385	541 734,07	1 471 507,58		25,00	
5386	541 766,68	1 471 556,55		25,00	
5387	541 844,84	1 471 694,97		25,00	
5388	541 896,90	1 471 745,42		25,00	
5389	541 953,90	1 471 776,34		25,00	
5390	542 019,27	1 471 771,82		25,00	
5391	542 065,14	1 471 764,03		25,00	
5392	542 097,23	1 471 786,46		25,00	
5393	542 156,26	1 471 826,23		25,00	
5394	542 190,29	1 471 854,00		25,00	
5395	542 257,88	1 471 881,20		25,00	
5396	542 267,54	1 471 939,36		25,00	
5397	542 255,85	1 471 980,22		25,00	
5398	542 228,35	1 472 026,61		25,00	

**Раздел 2**

<b>Сведения о местоположении границ объекта</b>					
<b>1</b>	<b>2</b>	<b>3</b>	<b>4</b>	<b>5</b>	<b>6</b>
5399	542 278,45	1 472 070,00	Картометрический метод	25,00	—
5400	542 327,87	1 472 177,10		25,00	
5401	542 378,21	1 472 229,32		25,00	
5402	542 488,03	1 472 241,71		25,00	
5403	542 635,30	1 472 276,53		25,00	
5404	542 745,50	1 472 319,01		25,00	
5405	542 795,80	1 472 329,78		25,00	
5406	542 814,66	1 472 333,84		25,00	
5407	542 860,31	1 472 310,15		25,00	
5408	542 875,38	1 472 258,65		25,00	
5409	542 856,33	1 472 172,30		25,00	
5410	542 831,90	1 472 077,25		25,00	
5411	542 841,24	1 471 995,78		25,00	
5412	542 876,05	1 471 959,89		25,00	
5413	542 899,44	1 471 878,19		25,00	
5414	542 937,99	1 471 856,38		25,00	
5415	543 006,65	1 471 837,65		25,00	
5416	543 045,98	1 471 863,55		25,00	
5417	543 104,16	1 471 968,70		25,00	
5418	543 158,19	1 472 033,24		25,00	
5419	543 182,46	1 472 051,21		25,00	
5420	543 272,72	1 472 118,07		25,00	
5421	543 299,78	1 472 156,54		25,00	
5422	543 390,51	1 472 303,60		25,00	
5423	543 407,23	1 472 334,80		25,00	
5424	543 415,95	1 472 350,95		25,00	
5425	543 429,61	1 472 432,05		25,00	
5426	543 437,18	1 472 467,30		25,00	
5427	543 418,60	1 472 520,60		25,00	
5428	543 371,50	1 472 560,23		25,00	
5429	543 357,94	1 472 597,53		25,00	
5430	543 372,42	1 472 620,32		25,00	
5431	543 419,34	1 472 681,46		25,00	
5432	543 422,27	1 472 753,88		25,00	
5433	543 420,81	1 472 776,87		25,00	
5434	543 411,32	1 472 788,78		25,00	
5435	543 369,93	1 472 800,67		25,00	
5436	543 338,58	1 472 718,08		25,00	
5437	543 281,95	1 472 708,37		25,00	
5438	543 226,67	1 472 679,14		25,00	
5439	543 159,70	1 472 694,33		25,00	
5440	543 103,20	1 472 697,02		25,00	
5441	543 048,34	1 472 690,80		25,00	
5442	543 005,17	1 472 643,74		25,00	
5443	542 972,72	1 472 605,35		25,00	
5444	542 882,23	1 472 585,57		25,00	
5445	542 823,63	1 472 565,27		25,00	
5446	542 796,63	1 472 533,87		25,00	
5447	542 776,29	1 472 481,18		25,00	
5448	542 728,28	1 472 460,71		25,00	
5449	542 632,18	1 472 419,77		25,00	
5450	542 514,95	1 472 386,25		25,00	
5451	542 406,97	1 472 375,60		25,00	
5452	542 375,40	1 472 391,96		25,00	
5453	542 372,63	1 472 436,20		25,00	

**Раздел 2**

Сведения о местоположении границ объекта					
1	2	3	4	5	6
5454	542 351,98	1 472 475,42	Картометрический метод	25,00	—
5455	542 329,42	1 472 498,77		25,00	
5456	542 318,91	1 472 506,00		25,00	
5457	542 267,42	1 472 492,67		25,00	
5458	542 250,93	1 472 457,57		25,00	
5459	542 236,50	1 472 440,10		25,00	
5460	542 183,10	1 472 414,45		25,00	
5339	542 090,47	1 472 366,42		25,00	
Вырез 20 из 889					
5461	565 986,07	1 456 287,73	Картометрический метод	25,00	—
5462	565 945,16	1 456 218,14		25,00	
5463	565 886,39	1 456 103,26		25,00	
5464	565 893,08	1 456 042,43		25,00	
5465	565 860,12	1 455 999,33		25,00	
5466	565 828,99	1 455 948,54		25,00	
5467	565 828,11	1 455 893,53		25,00	
5468	565 812,83	1 455 888,08		25,00	
5469	565 771,46	1 455 909,61		25,00	
5470	565 714,50	1 455 912,39		25,00	
5471	565 677,87	1 455 874,99		25,00	
5472	565 637,01	1 455 813,03		25,00	
5473	565 590,84	1 455 768,20		25,00	
5474	565 522,54	1 455 649,69		25,00	
5475	565 496,86	1 455 587,50		25,00	
5476	565 485,80	1 455 540,72		25,00	
5477	565 470,61	1 455 483,54		25,00	
5478	565 487,11	1 455 447,21		25,00	
5479	565 522,54	1 455 408,69		25,00	
5480	565 609,52	1 455 386,45		25,00	
5481	565 687,21	1 455 377,64		25,00	
5482	565 728,92	1 455 376,99		25,00	
5483	565 771,59	1 455 317,48		25,00	
5484	565 831,98	1 455 293,76		25,00	
5485	566 031,89	1 455 214,72		25,00	
5486	566 124,44	1 455 186,72		25,00	
5487	566 137,41	1 455 161,84		25,00	
5488	566 102,39	1 455 111,13		25,00	
5489	566 050,93	1 455 094,88		25,00	
5490	565 923,53	1 455 079,77		25,00	
5491	565 892,77	1 455 055,60		25,00	
5492	565 893,87	1 455 008,14		25,00	
5493	565 922,04	1 454 984,93		25,00	
5494	566 181,22	1 454 933,41		25,00	
5495	566 360,87	1 454 892,63		25,00	
5496	566 469,05	1 454 890,92		25,00	
5497	566 537,61	1 454 908,87		25,00	
5498	566 612,53	1 454 968,41		25,00	
5499	566 673,32	1 454 973,14		25,00	
5500	566 717,27	1 454 987,60		25,00	
5501	566 725,41	1 455 023,55		25,00	
5502	566 720,40	1 455 065,40		25,00	
5503	566 653,31	1 455 146,16		25,00	
5504	566 662,05	1 455 220,04		25,00	
5505	566 635,89	1 455 243,21		25,00	
5506	566 597,97	1 455 249,50		25,00	

**Раздел 2**

Сведения о местоположении границ объекта					
1	2	3	4	5	6
5507	566 596,68	1 455 287,46	Картометрический метод	25,00	—
5508	566 597,46	1 455 338,69		25,00	
5509	566 552,64	1 455 381,17		25,00	
5510	566 438,20	1 455 470,24		25,00	
5511	566 424,16	1 455 660,27		25,00	
5512	566 390,51	1 455 693,04		25,00	
5513	566 349,03	1 455 714,57		25,00	
5514	566 269,71	1 455 734,79		25,00	
5515	566 222,65	1 455 756,40		25,00	
5516	566 162,03	1 455 770,67		25,00	
5517	566 126,32	1 455 790,17		25,00	
5518	566 117,40	1 455 826,38		25,00	
5519	566 107,51	1 455 919,52		25,00	
5520	566 090,97	1 455 953,94		25,00	
5521	566 100,85	1 455 982,25		25,00	
5522	566 112,51	1 455 995,35		25,00	
5523	566 124,50	1 456 033,12		25,00	
5524	566 123,45	1 456 091,97		25,00	
5525	566 086,17	1 456 136,20		25,00	
5526	566 068,52	1 456 221,91		25,00	
5527	566 048,42	1 456 271,55		25,00	
5528	566 018,33	1 456 283,41		25,00	
5461	565 986,07	1 456 287,73		25,00	
Вырез 21 из 889					
5529	546 831,93	1 479 472,32	Картометрический метод	25,00	—
5530	546 834,60	1 479 297,28		25,00	
5531	546 841,28	1 479 176,81		25,00	
5532	546 858,16	1 478 873,00		25,00	
5533	547 270,56	1 478 899,59		25,00	
5534	547 669,75	1 478 914,42		25,00	
5535	547 575,31	1 479 207,19		25,00	
5536	547 387,42	1 479 789,48		25,00	
5537	546 827,24	1 479 780,58		25,00	
5538	546 829,46	1 479 635,05		25,00	
5539	546 795,44	1 479 647,38		25,00	
5540	546 766,09	1 479 672,63		25,00	
5541	546 740,87	1 479 752,39		25,00	
5542	546 706,71	1 479 787,61		25,00	
5543	546 670,53	1 479 801,41		25,00	
5544	546 606,11	1 479 800,78		25,00	
5545	546 581,10	1 479 792,88		25,00	
5546	546 575,86	1 479 771,50		25,00	
5547	546 595,18	1 479 739,77		25,00	
5548	546 609,50	1 479 704,82		25,00	
5549	546 618,58	1 479 648,48		25,00	
5550	546 615,58	1 479 565,88		25,00	
5551	546 640,96	1 479 499,37		25,00	
5552	546 670,57	1 479 485,71		25,00	
5553	546 715,46	1 479 504,83		25,00	
5554	546 743,57	1 479 504,38		25,00	
5555	546 753,07	1 479 479,45		25,00	
5556	546 728,07	1 479 464,92		25,00	
5557	546 681,69	1 479 459,07		25,00	
5558	546 661,48	1 479 429,65		25,00	
5559	546 673,83	1 479 378,21		25,00	



**Раздел 2**

Сведения о местоположении границ объекта					
1	2	3	4	5	6
5560	546 704,47	1 479 333,10	Картометрический метод	25,00	—
5561	546 752,16	1 479 312,53		25,00	
5562	546 800,39	1 479 334,89		25,00	
5563	546 822,37	1 479 367,63		25,00	
5564	546 823,65	1 479 448,59		25,00	
5565	546 830,61	1 479 471,60		25,00	
5529	546 831,93	1 479 472,32		25,00	
Вырез 22 из 889					
5566	525 545,44	1 466 663,82	Картометрический метод	25,00	—
5567	525 554,64	1 466 692,36		25,00	
5568	525 524,04	1 466 708,27		25,00	
5569	525 508,94	1 466 732,81		25,00	
5570	525 482,61	1 466 737,60		25,00	
5571	525 455,84	1 466 720,39		25,00	
5572	525 433,81	1 466 722,94		25,00	
5573	525 412,01	1 466 743,12		25,00	
5574	525 388,78	1 466 807,49		25,00	
5575	525 369,40	1 466 838,69		25,00	
5576	525 341,01	1 466 854,58		25,00	
5577	525 294,67	1 466 857,46		25,00	
5578	525 275,00	1 466 864,40		25,00	
5579	525 259,90	1 466 884,52		25,00	
5580	525 253,94	1 466 930,93		25,00	
5581	525 243,47	1 466 966,41		25,00	
5582	525 223,86	1 466 984,35		25,00	
5583	525 158,12	1 467 009,65		25,00	
5584	525 149,72	1 467 038,47		25,00	
5585	525 161,27	1 467 071,37		25,00	
5586	525 192,34	1 467 081,91		25,00	
5587	525 225,77	1 467 105,67		25,00	
5588	525 256,77	1 467 114,01		25,00	
5589	525 283,32	1 467 113,58		25,00	
5590	525 313,76	1 467 086,62		25,00	
5591	525 335,55	1 467 070,85		25,00	
5592	525 384,06	1 467 065,69		25,00	
5593	525 412,39	1 467 047,57		25,00	
5594	525 440,52	1 467 009,62		25,00	
5595	525 462,15	1 466 982,82		25,00	
5596	525 488,35	1 466 969,16		25,00	
5597	525 519,19	1 466 966,48		25,00	
5598	525 543,74	1 466 979,36		25,00	
5599	525 550,90	1 467 014,55		25,00	
5600	525 545,02	1 467 063,17		25,00	
5601	525 545,48	1 467 094,04		25,00	
5602	525 554,81	1 467 126,98		25,00	
5603	525 593,09	1 467 170,51		25,00	
5604	525 597,85	1 467 199,12		25,00	
5605	525 594,07	1 467 234,50		25,00	
5606	525 561,53	1 467 270,29		25,00	
5607	525 526,46	1 467 286,28		25,00	
5608	525 495,58	1 467 286,79		25,00	
5609	525 462,21	1 467 269,64		25,00	
5610	525 437,94	1 467 267,83		25,00	
5611	525 400,64	1 467 279,42		25,00	
5612	525 361,35	1 467 308,71		25,00	

**Раздел 2**

<b>Сведения о местоположении границ объекта</b>					
<b>1</b>	<b>2</b>	<b>3</b>	<b>4</b>	<b>5</b>	<b>6</b>
5613	525 326,23	1 467 322,52	Картометрический метод	25,00	—
5614	525 313,30	1 467 340,37		25,00	
5615	525 305,00	1 467 373,60		25,00	
5616	525 290,08	1 467 409,11		25,00	
5617	525 259,70	1 467 438,30		25,00	
5618	525 209,37	1 467 467,75		25,00	
5619	525 147,82	1 467 481,96		25,00	
5620	525 092,72	1 467 482,80		25,00	
5621	525 050,55	1 467 465,79		25,00	
5622	525 032,47	1 467 439,61		25,00	
5623	525 022,83	1 467 391,23		25,00	
5624	525 009,26	1 467 367,16		25,00	
5625	524 951,24	1 467 323,96		25,00	
5626	524 868,49	1 467 256,88		25,00	
5627	524 843,66	1 467 219,74		25,00	
5628	524 843,30	1 467 193,28		25,00	
5629	524 865,15	1 467 179,69		25,00	
5630	524 922,48	1 467 178,79		25,00	
5631	524 964,36	1 467 175,94		25,00	
5632	524 997,21	1 467 164,38		25,00	
5633	525 016,70	1 467 137,62		25,00	
5634	525 027,01	1 467 091,10		25,00	
5635	525 023,79	1 467 027,20		25,00	
5636	525 016,51	1 466 987,59		25,00	
5637	524 987,51	1 466 961,58		25,00	
5638	524 954,31	1 466 955,46		25,00	
5639	524 910,27	1 466 965,00		25,00	
5640	524 890,76	1 466 987,35		25,00	
5641	524 874,29	1 467 062,60		25,00	
5642	524 863,82	1 467 093,67		25,00	
5643	524 833,21	1 467 114,00		25,00	
5644	524 791,34	1 467 116,89		25,00	
5645	524 765,02	1 467 130,51		25,00	
5646	524 710,97	1 467 197,55		25,00	
5647	524 704,80	1 467 226,32		25,00	
5648	524 715,90	1 467 232,80		25,00	
5649	524 775,40	1 467 229,66		25,00	
5650	524 797,66	1 467 235,93		25,00	
5651	524 804,47	1 467 253,45		25,00	
5652	524 796,30	1 467 295,50		25,00	
5653	524 762,33	1 467 375,46		25,00	
5654	524 738,36	1 467 397,88		25,00	
5655	524 701,07	1 467 409,49		25,00	
5656	524 661,36	1 467 410,14		25,00	
5657	524 630,35	1 467 401,79		25,00	
5658	524 619,02	1 467 386,54		25,00	
5659	524 625,19	1 467 353,35		25,00	
5660	524 624,72	1 467 322,43		25,00	
5661	524 599,76	1 467 285,34		25,00	
5662	524 507,91	1 467 189,69		25,00	
5663	524 489,71	1 467 159,11		25,00	
5664	524 482,61	1 467 126,14		25,00	
5665	524 484,03	1 467 077,57		25,00	
5666	524 476,99	1 467 046,77		25,00	
5667	524 456,84	1 467 027,20		25,00	

**Раздел 2**

Сведения о местоположении границ объекта					
1	2	3	4	5	6
5668	524 468,99	1 467 008,87	Картометрический метод	25,00	—
5669	524 480,48	1 466 991,55		25,00	
5670	524 540,62	1 467 030,33		25,00	
5671	524 585,35	1 467 064,94		25,00	
5672	524 605,21	1 467 064,60		25,00	
5673	524 613,68	1 467 042,44		25,00	
5674	524 524,13	1 466 957,77		25,00	
5675	524 443,39	1 466 877,41		25,00	
5676	524 427,48	1 466 844,57		25,00	
5677	524 429,14	1 466 813,65		25,00	
5678	524 459,52	1 466 775,68		25,00	
5679	524 447,73	1 466 729,49		25,00	
5680	524 451,84	1 466 707,43		25,00	
5681	524 471,54	1 466 700,48		25,00	
5682	524 506,95	1 466 706,55		25,00	
5683	524 548,89	1 466 705,89		25,00	
5684	524 577,15	1 466 685,58		25,00	
5685	524 605,70	1 466 671,91		25,00	
5686	524 625,55	1 466 676,02		25,00	
5687	524 626,07	1 466 704,66		25,00	
5688	524 556,50	1 466 771,96		25,00	
5689	524 532,75	1 466 807,62		25,00	
5690	524 524,58	1 466 849,68		25,00	
5691	524 529,73	1 466 893,72		25,00	
5692	524 581,68	1 466 970,11		25,00	
5693	524 610,69	1 466 991,71		25,00	
5694	524 643,87	1 467 002,25		25,00	
5695	524 676,89	1 466 992,91		25,00	
5696	524 696,29	1 466 966,10		25,00	
5697	524 701,94	1 466 904,23		25,00	
5698	524 710,29	1 466 868,80		25,00	
5699	524 716,24	1 466 831,21		25,00	
5700	524 713,38	1 466 789,35		25,00	
5701	524 697,19	1 466 741,08		25,00	
5702	524 683,28	1 466 699,38		25,00	
5703	524 682,82	1 466 668,50		25,00	
5704	524 698,10	1 466 655,00		25,00	
5705	524 737,81	1 466 654,40		25,00	
5706	524 829,06	1 466 710,34		25,00	
5707	524 864,59	1 466 725,22		25,00	
5708	524 904,35	1 466 722,40		25,00	
5709	524 934,91	1 466 704,25		25,00	
5710	524 956,42	1 466 668,62		25,00	
5711	524 998,42	1 466 531,16		25,00	
5712	525 023,59	1 466 442,04		25,00	
5713	525 057,65	1 466 373,62		25,00	
5714	525 103,36	1 466 333,21		25,00	
5715	525 147,07	1 466 306,00		25,00	
5716	525 199,73	1 466 283,14		25,00	
5717	525 241,48	1 466 275,86		25,00	
5718	525 276,79	1 466 277,53		25,00	
5719	525 290,29	1 466 294,95		25,00	
5720	525 301,67	1 466 316,84		25,00	
5721	525 302,24	1 466 347,69		25,00	
5722	525 285,01	1 466 376,67		25,00	

**Раздел 2**

Сведения о местоположении границ объекта					
1	2	3	4	5	6
5723	525 274,37	1 466 405,54	Картометрический метод	25,00	—
5724	525 281,80	1 466 456,14		25,00	
5725	525 297,99	1 466 500,00		25,00	
5726	525 321,10	1 466 531,13		25,00	
5727	525 418,54	1 466 592,99		25,00	
5728	525 471,97	1 466 623,08		25,00	
5729	525 507,50	1 466 637,95		25,00	
5730	525 540,63	1 466 637,40		25,00	
5566	525 545,44	1 466 663,82		25,00	
Вырез 23 из 889					
5731	542 139,64	1 479 201,23	Картометрический метод	25,00	—
5732	542 198,55	1 479 157,05		25,00	
5733	542 337,20	1 479 144,06		25,00	
5734	542 454,83	1 479 172,88		25,00	
5735	542 567,36	1 479 218,01		25,00	
5736	542 625,65	1 479 258,58		25,00	
5737	542 660,93	1 479 324,74		25,00	
5738	542 738,79	1 479 345,17		25,00	
5739	542 807,14	1 479 357,72		25,00	
5740	542 894,45	1 479 380,58		25,00	
5741	542 936,61	1 479 423,23		25,00	
5742	542 996,22	1 479 427,69		25,00	
5743	543 054,79	1 479 480,88		25,00	
5744	543 068,12	1 479 525,75		25,00	
5745	543 032,97	1 479 587,61		25,00	
5746	543 019,37	1 479 641,90		25,00	
5747	542 987,46	1 479 674,90		25,00	
5748	542 913,73	1 479 686,86		25,00	
5749	542 852,60	1 479 702,23		25,00	
5750	542 814,47	1 479 717,99		25,00	
5751	542 783,62	1 479 784,47		25,00	
5752	542 762,92	1 479 844,30		25,00	
5753	542 702,08	1 479 879,53		25,00	
5754	542 603,24	1 479 902,68		25,00	
5755	542 552,83	1 479 907,08		25,00	
5756	542 469,84	1 479 904,77		25,00	
5757	542 441,73	1 479 948,52		25,00	
5758	542 393,71	1 479 994,34		25,00	
5759	542 348,81	1 480 004,04		25,00	
5760	542 265,05	1 479 954,87		25,00	
5761	542 188,80	1 479 921,84		25,00	
5762	542 152,54	1 479 904,33		25,00	
5763	542 134,14	1 479 882,99		25,00	
5764	542 158,67	1 479 839,32		25,00	
5765	542 161,91	1 479 814,04		25,00	
5766	542 134,69	1 479 800,03		25,00	
5767	542 110,93	1 479 782,39		25,00	
5768	542 109,58	1 479 699,43		25,00	
5769	542 092,63	1 479 649,23		25,00	
5770	542 074,46	1 479 638,69		25,00	
5771	541 942,61	1 479 626,31		25,00	
5772	541 864,36	1 479 582,47		25,00	
5773	541 839,83	1 479 514,34		25,00	
5774	541 825,38	1 479 397,32		25,00	
5775	541 863,61	1 479 308,38		25,00	

**Раздел 2**

Сведения о местоположении границ объекта					
1	2	3	4	5	6
5776	541 923,97	1 479 242,51	Картометрический метод	25,00	—
5777	541 972,33	1 479 225,49		25,00	
5778	542 037,14	1 479 213,69		25,00	
5779	542 110,85	1 479 204,75		25,00	
5731	542 139,64	1 479 201,23		25,00	
Вырез 24 из 889					
5780	547 769,78	1 470 117,57	Картометрический метод	25,00	—
5781	547 185,51	1 469 659,66		25,00	
5782	547 188,29	1 469 482,79		25,00	
5783	547 082,13	1 469 279,24		25,00	
5784	547 266,23	1 469 019,47		25,00	
5785	547 025,76	1 468 635,65		25,00	
5786	547 661,05	1 468 727,66		25,00	
5780	547 769,78	1 470 117,57		25,00	
Вырез 25 из 889					
5787	554 164,76	1 461 831,08	Картометрический метод	25,00	—
5788	554 087,60	1 461 876,87		25,00	
5789	554 075,61	1 461 825,16		25,00	
5790	553 754,77	1 461 945,47		25,00	
5791	553 713,47	1 461 916,51		25,00	
5792	553 584,06	1 461 944,63		25,00	
5793	553 623,38	1 462 077,42		25,00	
5794	553 539,29	1 462 152,97		25,00	
5795	553 656,75	1 462 299,28		25,00	
5796	553 919,56	1 462 706,35		25,00	
5797	553 857,17	1 462 748,18		25,00	
5798	553 830,71	1 462 718,97		25,00	
5799	553 457,20	1 462 795,67		25,00	
5800	553 419,18	1 462 740,69		25,00	
5801	553 352,89	1 462 771,47		25,00	
5802	553 357,96	1 462 852,94		25,00	
5803	553 391,35	1 462 852,38		25,00	
5804	553 399,69	1 462 907,85		25,00	
5805	553 518,59	1 462 916,97		25,00	
5806	553 486,62	1 463 002,76		25,00	
5807	553 158,05	1 463 104,66		25,00	
5808	553 141,12	1 462 978,91		25,00	
5809	553 089,12	1 462 976,08		25,00	
5810	553 084,30	1 462 909,43		25,00	
5811	553 106,56	1 462 909,06		25,00	
5812	553 103,17	1 462 705,23		25,00	
5813	553 302,88	1 462 664,80		25,00	
5814	553 286,32	1 462 561,29		25,00	
5815	553 378,88	1 462 548,61		25,00	
5816	553 293,75	1 462 338,74		25,00	
5817	553 175,35	1 462 359,26		25,00	
5818	553 080,33	1 462 223,70		25,00	
5819	553 048,00	1 462 064,84		25,00	
5820	553 158,36	1 462 007,38		25,00	
5821	553 161,40	1 461 966,55		25,00	
5822	553 242,21	1 461 917,00		25,00	
5823	553 218,91	1 461 854,38		25,00	
5824	553 403,03	1 461 769,73		25,00	
5825	553 423,06	1 461 858,36		25,00	
5826	553 662,60	1 461 757,96		25,00	

**Раздел 2**

Сведения о местоположении границ объекта					
1	2	3	4	5	6
5827	553 723,68	1 461 860,73	Картометрический метод	25,00	—
5828	553 760,47	1 461 841,58		25,00	
5829	553 800,96	1 461 822,37		25,00	
5830	553 814,95	1 461 770,24		25,00	
5831	553 832,93	1 461 736,56		25,00	
5832	554 083,84	1 461 650,80		25,00	
5833	554 126,19	1 461 742,77		25,00	
5787	554 164,76	1 461 831,08		25,00	
Вырез 26 из 889					
5834	539 368,77	1 468 444,12	Картометрический метод	25,00	—
5835	539 325,05	1 468 587,98		25,00	
5836	539 305,37	1 468 687,27		25,00	
5837	539 298,94	1 468 726,26		25,00	
5838	539 316,68	1 468 734,81		25,00	
5839	539 351,82	1 468 721,88		25,00	
5840	539 398,04	1 468 735,28		25,00	
5841	539 457,26	1 468 792,73		25,00	
5842	539 475,53	1 468 829,55		25,00	
5843	539 477,72	1 468 861,34		25,00	
5844	539 512,07	1 468 906,76		25,00	
5845	539 512,71	1 468 947,39		25,00	
5846	539 500,96	1 468 991,78		25,00	
5847	539 495,01	1 469 057,29		25,00	
5848	539 504,39	1 469 090,71		25,00	
5849	539 471,35	1 469 131,88		25,00	
5850	539 459,48	1 469 163,86		25,00	
5851	539 385,74	1 469 193,33		25,00	
5852	539 346,49	1 469 169,20		25,00	
5853	539 324,59	1 469 127,13		25,00	
5854	539 300,98	1 469 086,80		25,00	
5855	539 245,31	1 469 032,89		25,00	
5856	539 222,17	1 469 019,13		25,00	
5857	539 205,89	1 468 994,62		25,00	
5858	539 170,46	1 468 988,09		25,00	
5859	539 119,50	1 469 010,10		25,00	
5860	539 075,20	1 469 001,96		25,00	
5861	539 054,94	1 468 949,27		25,00	
5862	539 026,10	1 468 914,35		25,00	
5863	538 959,84	1 468 860,58		25,00	
5864	538 979,85	1 468 782,52		25,00	
5865	538 996,77	1 468 734,52		25,00	
5866	539 010,06	1 468 684,81		25,00	
5867	538 997,45	1 468 663,80		25,00	
5868	538 978,02	1 468 667,65		25,00	
5869	538 882,93	1 468 692,08		25,00	
5870	538 810,31	1 468 684,41		25,00	
5871	538 733,59	1 468 636,09		25,00	
5872	538 695,49	1 468 571,32		25,00	
5873	538 648,13	1 468 485,43		25,00	
5874	538 625,38	1 468 385,02		25,00	
5875	538 654,70	1 468 223,71		25,00	
5876	538 657,02	1 468 151,23		25,00	
5877	538 658,18	1 468 110,53		25,00	
5878	538 697,88	1 468 046,29		25,00	
5879	538 741,04	1 467 981,96		25,00	

**Раздел 2**

Сведения о местоположении границ объекта					
1	2	3	4	5	6
5880	538 793,85	1 467 970,49	Картометрический метод	25,00	—
5881	538 848,60	1 467 964,38		25,00	
5882	538 940,54	1 467 968,22		25,00	
5883	538 986,79	1 467 983,43		25,00	
5884	539 049,13	1 468 016,01		25,00	
5885	539 136,00	1 468 030,55		25,00	
5886	539 175,62	1 468 077,65		25,00	
5887	539 203,25	1 468 147,95		25,00	
5888	539 228,08	1 468 162,51		25,00	
5889	539 253,12	1 468 177,21		25,00	
5890	539 285,00	1 468 180,27		25,00	
5891	539 332,40	1 468 267,88		25,00	
5892	539 370,64	1 468 337,98		25,00	
5834	539 368,77	1 468 444,12		25,00	
Вырез 27 из 889					
5893	552 367,11	1 461 162,53	Картометрический метод	25,00	—
5894	552 103,90	1 461 994,60		25,00	
5895	551 432,58	1 461 771,30		25,00	
5896	551 685,65	1 460 971,24		25,00	
5893	552 367,11	1 461 162,53		25,00	
Вырез 28 из 889					
5897	528 275,13	1 479 121,60	Картометрический метод	25,00	—
5898	528 293,82	1 479 123,38		25,00	
5899	528 347,39	1 479 082,97		25,00	
5900	528 365,68	1 479 053,52		25,00	
5901	528 367,28	1 479 018,05		25,00	
5902	528 337,23	1 478 962,26		25,00	
5903	528 326,17	1 478 924,96		25,00	
5904	528 311,33	1 478 910,59		25,00	
5905	528 284,28	1 478 913,09		25,00	
5906	528 249,21	1 478 930,31		25,00	
5907	528 226,15	1 478 920,24		25,00	
5908	528 215,30	1 478 897,52		25,00	
5909	528 223,16	1 478 866,14		25,00	
5910	528 313,91	1 478 808,44		25,00	
5911	528 346,70	1 478 774,58		25,00	
5912	528 387,33	1 478 701,03		25,00	
5913	528 423,92	1 478 642,13		25,00	
5914	528 454,45	1 478 599,98		25,00	
5915	528 478,86	1 478 562,06		25,00	
5916	528 496,87	1 478 515,94		25,00	
5917	528 512,74	1 478 461,53		25,00	
5918	528 529,14	1 478 442,53		25,00	
5919	528 578,69	1 478 416,73		25,00	
5920	528 593,01	1 478 399,83		25,00	
5921	528 594,51	1 478 364,42		25,00	
5922	528 570,37	1 478 285,63		25,00	
5923	528 563,66	1 478 252,37		25,00	
5924	528 569,24	1 478 214,77		25,00	
5925	528 595,35	1 478 151,83		25,00	
5926	528 631,45	1 478 057,50		25,00	
5927	528 645,73	1 478 042,71		25,00	
5928	528 654,31	1 478 057,14		25,00	
5929	528 653,53	1 478 138,46		25,00	
5930	528 645,80	1 478 178,13		25,00	

**Раздел 2**

<b>Сведения о местоположении границ объекта</b>					
<b>1</b>	<b>2</b>	<b>3</b>	<b>4</b>	<b>5</b>	<b>6</b>
5931	528 633,73	1 478 203,34	Картометрический метод	25,00	—
5932	528 627,90	1 478 228,45		25,00	
5933	528 636,57	1 478 253,32		25,00	
5934	528 659,57	1 478 261,28		25,00	
5935	528 688,53	1 478 248,31		25,00	
5936	528 702,79	1 478 225,17		25,00	
5937	528 710,32	1 478 175,06		25,00	
5938	528 718,19	1 478 143,68		25,00	
5939	528 744,65	1 478 103,65		25,00	
5940	528 774,82	1 478 034,42		25,00	
5941	528 791,15	1 478 013,36		25,00	
5942	528 826,34	1 477 996,11		25,00	
5943	528 834,43	1 477 979,33		25,00	
5944	528 837,49	1 477 910,50		25,00	
5945	528 849,28	1 477 864,50		25,00	
5946	528 867,31	1 477 818,38		25,00	
5947	528 885,28	1 477 770,14		25,00	
5948	528 894,58	1 477 692,94		25,00	
5949	528 914,05	1 477 609,28		25,00	
5950	528 925,49	1 477 540,33		25,00	
5951	528 920,19	1 477 467,48		25,00	
5952	528 904,74	1 477 413,52		25,00	
5953	528 891,26	1 477 347,07		25,00	
5954	528 894,96	1 477 317,85		25,00	
5955	528 913,78	1 477 327,98		25,00	
5956	528 941,23	1 477 346,30		25,00	
5957	528 968,35	1 477 350,01		25,00	
5958	529 007,74	1 477 338,98		25,00	
5959	529 044,87	1 477 315,51		25,00	
5960	529 078,23	1 477 314,98		25,00	
5961	529 097,32	1 477 337,61		25,00	
5962	529 099,92	1 477 368,83		25,00	
5963	529 098,49	1 477 410,49		25,00	
5964	529 080,45	1 477 456,64		25,00	
5965	529 039,64	1 477 513,54		25,00	
5966	529 025,63	1 477 545,00		25,00	
5967	529 020,22	1 477 603,45		25,00	
5968	529 006,46	1 477 657,82		25,00	
5969	528 980,24	1 477 710,34		25,00	
5970	528 957,88	1 477 746,10		25,00	
5971	528 944,32	1 477 810,91		25,00	
5972	528 928,21	1 477 850,75		25,00	
5973	528 891,39	1 477 895,09		25,00	
5974	528 916,98	1 477 930,10		25,00	
5975	528 927,77	1 477 954,96		25,00	
5976	528 932,57	1 477 992,37		25,00	
5977	528 929,18	1 478 042,44		25,00	
5978	528 903,05	1 478 101,18		25,00	
5979	528 823,36	1 478 204,54		25,00	
5980	528 761,97	1 478 274,25		25,00	
5981	528 747,65	1 478 295,34		25,00	
5982	528 743,88	1 478 318,31		25,00	
5983	528 761,13	1 478 353,46		25,00	
5984	528 761,57	1 478 382,61		25,00	
5985	528 749,80	1 478 432,83		25,00	



**Раздел 2**

Сведения о местоположении границ объекта					
1	2	3	4	5	6
5986	528 748,40	1 478 478,70	Картометрический метод	25,00	—
5987	528 742,64	1 478 505,84		25,00	
5988	528 724,13	1 478 524,91		25,00	
5989	528 682,95	1 478 550,54		25,00	
5990	528 601,93	1 478 572,64		25,00	
5991	528 541,81	1 478 588,19		25,00	
5992	528 517,05	1 478 607,32		25,00	
5993	528 507,10	1 478 632,47		25,00	
5994	528 516,34	1 478 690,68		25,00	
5995	528 516,80	1 478 723,99		25,00	
5996	528 494,74	1 478 776,47		25,00	
5997	528 462,17	1 478 824,87		25,00	
5998	528 423,16	1 478 862,99		25,00	
5999	528 411,04	1 478 890,27		25,00	
6000	528 411,89	1 478 940,26		25,00	
6001	528 440,62	1 479 048,18		25,00	
6002	528 451,87	1 479 102,19		25,00	
6003	528 446,36	1 479 148,10		25,00	
6004	528 432,17	1 479 173,34		25,00	
6005	528 390,80	1 479 192,73		25,00	
6006	528 364,05	1 479 211,90		25,00	
6007	528 343,69	1 479 243,49		25,00	
6008	528 331,79	1 479 281,16		25,00	
6009	528 275,95	1 479 309,14		25,00	
6010	528 232,63	1 479 341,08		25,00	
6011	528 131,68	1 479 415,56		25,00	
6012	528 088,18	1 479 430,83		25,00	
6013	528 038,19	1 479 427,45		25,00	
6014	527 962,80	1 479 403,61		25,00	
6015	527 895,67	1 479 379,68		25,00	
6016	527 872,86	1 479 382,10		25,00	
6017	527 854,37	1 479 401,13		25,00	
6018	527 852,91	1 479 440,77		25,00	
6019	527 877,07	1 479 519,58		25,00	
6020	527 900,46	1 479 550,47		25,00	
6021	527 915,51	1 479 579,39		25,00	
6022	527 922,27	1 479 610,55		25,00	
6023	527 918,71	1 479 654,36		25,00	
6024	527 896,88	1 479 717,20		25,00	
6025	527 868,23	1 479 783,90		25,00	
6026	527 854,89	1 479 832,47		25,00	
6027	527 853,37	1 479 870,00		25,00	
6028	527 841,08	1 479 880,62		25,00	
6029	527 822,15	1 479 874,65		25,00	
6030	527 802,88	1 479 839,52		25,00	
6031	527 773,33	1 479 814,99		25,00	
6032	527 750,11	1 479 796,60		25,00	
6033	527 743,49	1 479 773,80		25,00	
6034	527 747,29	1 479 748,75		25,00	
6035	527 784,16	1 479 706,47		25,00	
6036	527 804,53	1 479 679,06		25,00	
6037	527 812,38	1 479 647,71		25,00	
6038	527 809,36	1 479 589,41		25,00	
6039	527 814,86	1 479 543,44		25,00	
6040	527 812,43	1 479 518,50		25,00	

**Раздел 2**

Сведения о местоположении границ объекта					
1	2	3	4	5	6
6041	527 788,91	1 479 479,29	Картометрический метод	25,00	—
6042	527 771,64	1 479 444,09		25,00	
6043	527 769,06	1 479 410,84		25,00	
6044	527 781,11	1 479 381,46		25,00	
6045	527 776,63	1 479 362,79		25,00	
6046	527 757,94	1 479 360,97		25,00	
6047	527 720,85	1 479 388,65		25,00	
6048	527 651,20	1 479 464,75		25,00	
6049	527 632,64	1 479 481,73		25,00	
6050	527 611,90	1 479 486,23		25,00	
6051	527 601,26	1 479 473,88		25,00	
6052	527 602,84	1 479 438,44		25,00	
6053	527 592,18	1 479 421,92		25,00	
6054	527 569,15	1 479 420,19		25,00	
6055	527 546,63	1 479 439,32		25,00	
6056	527 523,78	1 479 443,85		25,00	
6057	527 506,76	1 479 427,44		25,00	
6058	527 495,74	1 479 388,02		25,00	
6059	527 478,59	1 479 352,86		25,00	
6060	527 473,89	1 479 319,57		25,00	
6061	527 486,01	1 479 296,49		25,00	
6062	527 607,42	1 479 200,84		25,00	
6063	527 691,74	1 479 126,55		25,00	
6064	527 759,07	1 479 040,08		25,00	
6065	527 783,55	1 479 004,28		25,00	
6066	527 804,30	1 478 993,53		25,00	
6067	527 833,49	1 478 995,15		25,00	
6068	527 875,39	1 479 015,33		25,00	
6069	527 906,60	1 479 010,69		25,00	
6070	527 943,99	1 478 999,69		25,00	
6071	527 970,91	1 478 993,03		25,00	
6072	527 993,96	1 478 998,92		25,00	
6073	528 023,57	1 479 025,55		25,00	
6074	528 057,23	1 479 050,01		25,00	
6075	528 113,74	1 479 065,79		25,00	
6076	528 147,09	1 479 065,27		25,00	
6077	528 161,42	1 479 048,38		25,00	
6078	528 167,08	1 479 010,77		25,00	
6079	528 181,32	1 478 987,62		25,00	
6080	528 204,11	1 478 981,02		25,00	
6081	528 229,23	1 478 984,82		25,00	
6082	528 254,52	1 479 005,25		25,00	
6083	528 267,52	1 479 040,49		25,00	
6084	528 268,54	1 479 102,95		25,00	
5897	528 275,13	1 479 121,60		25,00	
Вырез 29 из 889					
6085	549 145,78	1 475 945,81	Картометрический метод	25,00	—
6086	549 178,65	1 476 000,83		25,00	
6087	549 097,11	1 476 288,22		25,00	
6088	549 192,86	1 476 355,69		25,00	
6089	549 203,91	1 476 442,12		25,00	
6090	549 536,82	1 476 603,79		25,00	
6091	549 445,66	1 476 798,49		25,00	
6092	549 087,69	1 476 754,58		25,00	
6093	549 013,86	1 476 965,00		25,00	

**Раздел 2**

Сведения о местоположении границ объекта					
1	2	3	4	5	6
6094	548 902,39	1 476 921,00	Картометрический метод	25,00	—
6095	548 886,66	1 476 950,91		25,00	
6096	548 702,86	1 476 869,18		25,00	
6097	548 701,38	1 476 834,71		25,00	
6098	548 467,36	1 476 756,08		25,00	
6099	548 454,84	1 476 362,02		25,00	
6100	548 582,04	1 476 432,60		25,00	
6101	548 621,25	1 476 377,68		25,00	
6102	548 671,51	1 476 274,00		25,00	
6103	548 779,85	1 476 220,61		25,00	
6104	548 866,29	1 476 162,58		25,00	
6105	548 973,03	1 476 209,72		25,00	
6106	549 035,75	1 475 999,23		25,00	
6085	549 145,78	1 475 945,81		25,00	
Вырез 30 из 889					
6107	526 261,30	1 464 472,87	Картометрический метод	25,00	—
6108	526 240,74	1 464 431,25		25,00	
6109	526 211,05	1 464 367,75		25,00	
6110	526 179,18	1 464 302,06		25,00	
6111	526 145,08	1 464 240,80		25,00	
6112	526 100,38	1 464 197,39		25,00	
6113	526 049,04	1 464 165,10		25,00	
6114	525 955,87	1 464 129,03		25,00	
6115	525 929,18	1 464 114,03		25,00	
6116	525 899,97	1 464 083,59		25,00	
6117	525 873,38	1 464 077,40		25,00	
6118	525 853,68	1 464 084,31		25,00	
6119	525 838,56	1 464 108,83		25,00	
6120	525 832,30	1 464 130,99		25,00	
6121	525 808,14	1 464 133,56		25,00	
6122	525 785,90	1 464 122,85		25,00	
6123	525 759,30	1 464 116,67		25,00	
6124	525 706,65	1 464 135,15		25,00	
6125	525 673,47	1 464 133,45		25,00	
6126	525 653,41	1 464 120,54		25,00	
6127	525 644,01	1 464 083,18		25,00	
6128	525 652,28	1 464 047,74		25,00	
6129	525 678,24	1 464 014,26		25,00	
6130	525 717,61	1 463 991,58		25,00	
6131	525 745,96	1 463 969,08		25,00	
6132	525 765,38	1 463 942,26		25,00	
6133	525 788,52	1 463 866,90		25,00	
6134	525 805,60	1 463 835,78		25,00	
6135	525 829,60	1 463 817,72		25,00	
6136	525 862,67	1 463 815,01		25,00	
6137	525 902,48	1 463 818,78		25,00	
6138	525 928,92	1 463 818,38		25,00	
6139	525 955,09	1 463 798,13		25,00	
6140	525 987,46	1 463 753,49		25,00	
6141	526 008,75	1 463 702,41		25,00	
6142	526 007,95	1 463 651,69		25,00	
6143	525 989,78	1 463 621,06		25,00	
6144	525 958,64	1 463 601,71		25,00	
6145	525 889,95	1 463 580,71		25,00	
6146	525 854,43	1 463 565,84		25,00	

**Раздел 2**

<b>Сведения о местоположении границ объекта</b>					
<b>1</b>	<b>2</b>	<b>3</b>	<b>4</b>	<b>5</b>	<b>6</b>
6147	525 831,92	1 463 544,14	Картометрический метод	25,00	—
6148	525 827,10	1 463 511,12		25,00	
6149	525 834,95	1 463 449,19		25,00	
6150	525 866,97	1 463 380,32		25,00	
6151	525 903,86	1 463 346,63		25,00	
6152	525 960,72	1 463 312,65		25,00	
6153	525 995,54	1 463 281,22		25,00	
6154	526 017,84	1 463 294,12		25,00	
6155	526 035,66	1 463 307,08		25,00	
6156	526 003,71	1 463 378,16		25,00	
6157	525 991,17	1 463 422,49		25,00	
6158	525 987,39	1 463 468,89		25,00	
6159	526 010,66	1 463 539,12		25,00	
6160	526 051,54	1 463 613,50		25,00	
6161	526 076,58	1 463 666,05		25,00	
6162	526 095,11	1 463 725,35		25,00	
6163	526 113,26	1 463 755,93		25,00	
6164	526 146,71	1 463 777,46		25,00	
6165	526 193,33	1 463 794,41		25,00	
6166	526 210,69	1 463 802,05		25,00	
6167	526 191,68	1 463 831,95		25,00	
6168	526 143,59	1 463 859,17		25,00	
6169	526 126,18	1 463 877,07		25,00	
6170	526 122,20	1 463 905,85		25,00	
6171	526 127,73	1 463 976,34		25,00	
6172	526 116,95	1 463 991,97		25,00	
6173	526 097,10	1 463 987,84		25,00	
6174	526 070,30	1 463 968,39		25,00	
6175	526 048,21	1 463 968,76		25,00	
6176	526 037,39	1 463 982,18		25,00	
6177	526 037,92	1 464 017,44		25,00	
6178	526 049,87	1 464 076,82		25,00	
6179	526 063,42	1 464 096,48		25,00	
6180	526 112,48	1 464 126,59		25,00	
6181	526 148,20	1 464 154,72		25,00	
6182	526 184,04	1 464 187,27		25,00	
6183	526 213,30	1 464 228,70		25,00	
6184	526 231,19	1 464 239,47		25,00	
6185	526 264,26	1 464 241,16		25,00	
6186	526 279,97	1 464 258,54		25,00	
6187	526 275,94	1 464 285,10		25,00	
6188	526 261,26	1 464 331,64		25,00	
6189	526 261,85	1 464 369,13		25,00	
6190	526 275,66	1 464 408,64		25,00	
6191	526 302,75	1 464 447,94		25,00	
6192	526 344,63	1 464 440,65		25,00	
6193	526 373,35	1 464 442,41		25,00	
6194	526 393,42	1 464 455,35		25,00	
6195	526 398,26	1 464 483,95		25,00	
6196	526 396,95	1 464 539,15		25,00	
6197	526 393,14	1 464 574,01		25,00	
6198	526 391,14	1 464 592,16		25,00	
6199	526 394,07	1 464 642,85		25,00	
6200	526 388,03	1 464 678,27		25,00	
6201	526 370,73	1 464 700,62		25,00	

**Раздел 2**

<b>Сведения о местоположении границ объекта</b>					
<b>1</b>	<b>2</b>	<b>3</b>	<b>4</b>	<b>5</b>	<b>6</b>
6202	526 346,59	1 464 707,60	Картометрический метод	25,00	—
6203	526 317,76	1 464 697,02		25,00	
6204	526 293,44	1 464 692,97		25,00	
6205	526 271,42	1 464 699,95		25,00	
6206	526 260,81	1 464 726,59		25,00	
6207	526 268,16	1 464 775,03		25,00	
6208	526 270,94	1 464 810,27		25,00	
6209	526 271,81	1 464 867,61		25,00	
6210	526 278,99	1 464 900,60		25,00	
6211	526 303,65	1 464 926,69		25,00	
6212	526 308,43	1 464 948,66		25,00	
6213	526 299,88	1 464 964,24		25,00	
6214	526 262,59	1 464 980,29		25,00	
6215	526 245,12	1 464 991,57		25,00	
6216	526 230,06	1 465 013,87		25,00	
6217	526 189,78	1 465 120,39		25,00	
6218	526 132,64	1 465 280,14		25,00	
6219	526 113,95	1 465 353,23		25,00	
6220	526 114,45	1 465 381,89		25,00	
6221	526 127,78	1 465 392,73		25,00	
6222	526 158,73	1 465 390,06		25,00	
6223	526 211,04	1 465 353,93		25,00	
6224	526 230,90	1 465 353,64		25,00	
6225	526 240,04	1 465 371,13		25,00	
6226	526 236,19	1 465 408,73		25,00	
6227	526 245,55	1 465 443,85		25,00	
6228	526 272,54	1 465 474,33		25,00	
6229	526 321,46	1 465 502,23		25,00	
6230	526 339,47	1 465 521,81		25,00	
6231	526 350,95	1 465 552,51		25,00	
6232	526 362,39	1 465 576,61		25,00	
6233	526 411,57	1 465 615,56		25,00	
6234	526 449,48	1 465 645,84		25,00	
6235	526 474,31	1 465 682,96		25,00	
6236	526 481,67	1 465 731,39		25,00	
6237	526 469,63	1 465 806,60		25,00	
6238	526 476,72	1 465 835,15		25,00	
6239	526 508,00	1 465 863,32		25,00	
6240	526 521,78	1 465 891,81		25,00	
6241	526 524,46	1 465 927,07		25,00	
6242	526 516,86	1 465 957,24		25,00	
6243	526 479,19	1 465 993,96		25,00	
6244	526 451,19	1 466 034,10		25,00	
6245	526 431,91	1 466 069,75		25,00	
6246	526 428,07	1 466 107,29		25,00	
6247	526 433,49	1 466 175,60		25,00	
6248	526 430,90	1 466 191,96		25,00	
6249	526 403,10	1 466 209,17		25,00	
6250	526 361,28	1 466 209,81		25,00	
6251	526 330,28	1 466 201,50		25,00	
6252	526 270,14	1 466 167,12		25,00	
6253	526 241,20	1 466 152,11		25,00	
6254	526 210,19	1 466 148,20		25,00	
6255	526 172,88	1 466 155,41		25,00	
6256	526 167,05	1 466 136,87		25,00	

**Раздел 2**

Сведения о местоположении границ объекта					
1	2	3	4	5	6
6257	526 161,22	1 466 118,09	Картометрический метод	25,00	—
6258	526 160,94	1 466 098,23		25,00	
6259	526 169,41	1 466 076,05		25,00	
6260	526 191,39	1 466 071,30		25,00	
6261	526 240,24	1 466 092,55		25,00	
6262	526 268,73	1 466 081,12		25,00	
6263	526 295,23	1 466 082,88		25,00	
6264	526 332,99	1 466 097,75		25,00	
6265	526 355,01	1 466 095,17		25,00	
6266	526 378,98	1 466 077,18		25,00	
6267	526 402,68	1 466 039,29		25,00	
6268	526 408,52	1 465 988,46		25,00	
6269	526 403,05	1 465 922,33		25,00	
6270	526 375,44	1 465 845,56		25,00	
6271	526 352,79	1 465 810,61		25,00	
6272	526 321,52	1 465 782,43		25,00	
6273	526 274,89	1 465 765,52		25,00	
6274	526 195,20	1 465 751,33		25,00	
6275	526 126,66	1 465 736,94		25,00	
6276	526 066,59	1 465 709,19		25,00	
6277	526 026,66	1 465 679,04		25,00	
6278	526 010,61	1 465 652,70		25,00	
6279	526 001,07	1 465 606,53		25,00	
6280	526 002,19	1 465 540,32		25,00	
6281	525 998,90	1 465 467,58		25,00	
6282	526 004,65	1 465 412,34		25,00	
6283	526 033,33	1 465 275,08		25,00	
6284	526 057,77	1 465 146,77		25,00	
6285	526 083,38	1 465 086,79		25,00	
6286	526 115,69	1 465 039,95		25,00	
6287	526 163,32	1 464 977,40		25,00	
6288	526 176,10	1 464 952,94	25,00		
6289	526 180,06	1 464 924,20	25,00		
6290	526 163,79	1 464 867,08	25,00		
6291	526 163,25	1 464 836,22	25,00		
6292	526 175,64	1 464 778,68	25,00		
6293	526 179,22	1 464 730,09	25,00		
6294	526 171,72	1 464 670,60	25,00		
6295	526 177,37	1 464 610,96	25,00		
6296	526 192,22	1 464 575,44	25,00		
6297	526 246,73	1 464 528,23	25,00		
6298	526 261,63	1 464 494,90	25,00		
6107	526 261,30	1 464 472,87	25,00		
Вырез 31 из 889					
6299	525 845,23	1 461 836,67	Картометрический метод	25,00	—
6300	525 877,02	1 461 812,39		25,00	
6301	525 891,10	1 461 785,05		25,00	
6302	525 884,49	1 461 756,02		25,00	
6303	525 863,49	1 461 745,90		25,00	
6304	525 828,17	1 461 752,70		25,00	
6305	525 795,10	1 461 774,07		25,00	
6306	525 770,11	1 461 774,45		25,00	
6307	525 749,02	1 461 760,21		25,00	
6308	525 721,84	1 461 752,29		25,00	
6309	525 682,28	1 461 755,00		25,00	

**Раздел 2**

Сведения о местоположении границ объекта					
1	2	3	4	5	6
6310	525 651,20	1 461 765,90	Картометрический метод	25,00	—
6311	525 632,42	1 461 759,96		25,00	
6312	525 627,81	1 461 735,00		25,00	
6313	525 648,07	1 461 695,08		25,00	
6314	525 678,86	1 461 671,71		25,00	
6315	525 753,78	1 461 660,11		25,00	
6316	525 834,69	1 461 642,18		25,00	
6317	525 894,87	1 461 620,39		25,00	
6318	525 962,87	1 461 575,56		25,00	
6319	526 039,02	1 461 511,85		25,00	
6320	526 069,91	1 461 492,65		25,00	
6321	526 105,18	1 461 483,75		25,00	
6322	526 155,27	1 461 482,98		25,00	
6323	526 190,95	1 461 501,16		25,00	
6324	526 210,06	1 461 525,86		25,00	
6325	526 220,94	1 461 556,96		25,00	
6326	526 221,59	1 461 598,59		25,00	
6327	526 195,81	1 461 678,20		25,00	
6328	526 184,17	1 461 732,55		25,00	
6329	526 178,81	1 461 793,07		25,00	
6330	526 169,23	1 461 845,32		25,00	
6331	526 152,31	1 461 884,69		25,00	
6332	526 118,84	1 461 954,44		25,00	
6333	526 100,75	1 461 996,40		25,00	
6334	526 097,61	1 462 061,06		25,00	
6335	526 085,77	1 462 107,07		25,00	
6336	526 051,02	1 462 151,36		25,00	
6337	525 954,52	1 462 240,39		25,00	
6338	525 938,29	1 462 265,64		25,00	
6339	525 936,54	1 462 290,67		25,00	
6340	525 957,53	1 462 300,79		25,00	
6341	526 005,34	1 462 293,76		25,00	
6342	526 026,25	1 462 295,53		25,00	
6343	526 045,17	1 462 307,76		25,00	
6344	526 051,95	1 462 338,88		25,00	
6345	526 046,74	1 462 409,84		25,00	
6346	526 039,13	1 462 455,76		25,00	
6347	526 037,55	1 462 487,04		25,00	
6348	526 029,77	1 462 520,52		25,00	
6349	526 003,43	1 462 566,76		25,00	
6350	525 997,57	1 462 591,90		25,00	
6351	525 978,90	1 462 595,28		25,00	
6352	525 960,13	1 462 598,72		25,00	
6353	525 930,73	1 462 582,50		25,00	
6354	525 901,04	1 462 549,62		25,00	
6355	525 871,43	1 462 525,10		25,00	
6356	525 818,97	1 462 500,92		25,00	
6357	525 768,81	1 462 493,34		25,00	
6358	525 714,80	1 462 502,55		25,00	
6359	525 677,24	1 462 494,79		25,00	
6360	525 631,06	1 462 476,75		25,00	
6361	525 597,67	1 462 471,01		25,00	
6362	525 570,38	1 462 458,94		25,00	
6363	525 555,44	1 462 436,28		25,00	
6364	525 545,50	1 462 338,48		25,00	

**Раздел 2**

Сведения о местоположении границ объекта					
1	2	3	4	5	6
6365	525 530,34	1 462 297,02	Картометрический метод	25,00	—
6366	525 507,00	1 462 268,23		25,00	
6367	525 485,90	1 462 253,98		25,00	
6368	525 461,00	1 462 262,68		25,00	
6369	525 446,87	1 462 292,09		25,00	
6370	525 459,01	1 462 398,20		25,00	
6371	525 470,63	1 462 477,17		25,00	
6372	525 462,68	1 462 504,37		25,00	
6373	525 442,07	1 462 519,31		25,00	
6374	525 371,45	1 462 528,70		25,00	
6375	525 321,42	1 462 531,59		25,00	
6376	525 298,42	1 462 521,55		25,00	
6377	525 312,74	1 462 504,62		25,00	
6378	525 385,21	1 462 474,35		25,00	
6379	525 397,41	1 462 457,47		25,00	
6380	525 388,80	1 462 443,02		25,00	
6381	525 349,25	1 462 445,73		25,00	
6382	525 334,52	1 462 431,39		25,00	
6383	525 336,20	1 462 408,46		25,00	
6384	525 384,85	1 462 320,17		25,00	
6385	525 396,75	1 462 286,61		25,00	
6386	525 394,32	1 462 259,58		25,00	
6387	525 375,36	1 462 245,30		25,00	
6388	525 374,41	1 462 191,85		25,00	
6389	525 409,86	1 462 186,42		25,00	
6390	525 459,48	1 462 166,87		25,00	
6391	525 486,22	1 462 141,45		25,00	
6392	525 508,59	1 462 101,51		25,00	
6393	525 519,99	1 462 032,57		25,00	
6394	525 536,13	1 462 003,17		25,00	
6395	525 563,00	1 461 988,12		25,00	
6396	525 608,66	1 461 974,93		25,00	
6397	525 664,57	1 461 957,39	25,00		
6398	525 720,42	1 461 927,32	25,00		
6399	525 821,35	1 461 854,90	25,00		
6299	525 845,23	1 461 836,67	25,00		
Вырез 32 из 889					
6400	540 756,76	1 460 877,96	Картометрический метод	25,00	—
6401	540 800,88	1 460 960,26		25,00	
6402	540 824,57	1 461 032,77		25,00	
6403	540 827,57	1 461 060,43		25,00	
6404	540 805,36	1 461 088,38		25,00	
6405	540 798,70	1 461 141,31		25,00	
6406	540 729,31	1 461 207,76		25,00	
6407	540 677,61	1 461 281,47		25,00	
6408	540 658,10	1 461 319,47		25,00	
6409	540 618,83	1 461 380,41		25,00	
6410	540 607,71	1 461 471,08		25,00	
6411	540 623,57	1 461 518,60		25,00	
6412	540 654,49	1 461 565,88		25,00	
6413	540 632,73	1 461 626,57		25,00	
6414	540 600,91	1 461 677,35		25,00	
6415	540 565,99	1 461 700,52		25,00	
6416	540 503,83	1 461 741,73		25,00	
6417	540 499,43	1 461 777,00	25,00		



**Раздел 2**

Сведения о местоположении границ объекта					
1	2	3	4	5	6
6418	540 464,75	1 461 815,25	Картометрический метод	25,00	—
6419	540 417,27	1 461 831,03		25,00	
6420	540 384,65	1 461 839,12		25,00	
6421	540 342,95	1 461 900,11		25,00	
6422	540 255,45	1 461 931,64		25,00	
6423	540 219,57	1 461 891,94		25,00	
6424	540 186,00	1 461 832,15		25,00	
6425	540 152,51	1 461 779,89		25,00	
6426	540 139,27	1 461 739,90		25,00	
6427	540 143,84	1 461 707,12		25,00	
6428	540 191,69	1 461 711,41		25,00	
6429	540 229,15	1 461 700,78		25,00	
6430	540 261,45	1 461 675,12		25,00	
6431	540 275,93	1 461 632,13		25,00	
6432	540 260,32	1 461 599,73		25,00	
6433	540 269,74	1 461 564,38		25,00	
6434	540 297,09	1 461 541,33		25,00	
6435	540 316,71	1 461 508,34		25,00	
6436	540 306,49	1 461 495,93		25,00	
6437	540 273,69	1 461 491,41		25,00	
6438	540 203,81	1 461 522,68		25,00	
6439	540 156,08	1 461 528,46		25,00	
6440	540 120,33	1 461 488,80		25,00	
6441	540 119,64	1 461 446,05		25,00	
6442	540 156,65	1 461 402,74		25,00	
6443	540 198,88	1 461 371,91		25,00	
6444	540 201,02	1 461 344,22		25,00	
6445	540 185,22	1 461 304,25		25,00	
6446	540 182,20	1 461 266,61		25,00	
6447	540 224,11	1 461 213,11		25,00	
6448	540 233,35	1 461 165,20		25,00	
6449	540 264,73	1 461 081,78		25,00	
6450	540 268,64	1 461 011,31		25,00	
6451	540 285,78	1 460 975,87	25,00		
6452	540 328,31	1 460 962,62	25,00		
6453	540 423,17	1 460 925,93	25,00		
6454	540 480,26	1 460 877,27	25,00		
6455	540 532,10	1 460 818,67	25,00		
6456	540 556,52	1 460 770,49	25,00		
6457	540 596,54	1 460 759,82	25,00		
6458	540 652,17	1 460 776,55	25,00		
6459	540 718,32	1 460 828,31	25,00		
6400	540 756,76	1 460 877,96	25,00		
Вырез 33 из 889					
6460	560 258,25	1 456 634,89	Картометрический метод	25,00	—
6461	560 252,84	1 456 697,70		25,00	
6462	560 179,17	1 456 695,90		25,00	
6463	560 080,46	1 456 767,70		25,00	
6464	559 918,85	1 457 096,18		25,00	
6465	559 829,25	1 457 116,00		25,00	
6466	559 604,86	1 457 124,87		25,00	
6467	559 351,71	1 457 040,59		25,00	
6468	559 321,15	1 457 071,11		25,00	
6469	559 175,80	1 456 922,10		25,00	
6470	558 949,63	1 457 101,58		25,00	

**Раздел 2**

Сведения о местоположении границ объекта					
1	2	3	4	5	6
6471	558 928,02	1 456 983,09	Картометрический метод	25,00	—
6472	558 879,56	1 456 886,21		25,00	
6473	559 120,08	1 456 719,31		25,00	
6474	559 130,87	1 456 622,28		25,00	
6475	559 321,20	1 456 692,30		25,00	
6476	559 619,11	1 456 742,60		25,00	
6477	559 669,35	1 456 638,49		25,00	
6478	559 676,60	1 456 538,00		25,00	
6479	559 972,77	1 456 606,21		25,00	
6480	560 033,86	1 456 713,92		25,00	
6481	560 123,49	1 456 595,41		25,00	
6460	560 258,25	1 456 634,89		25,00	
Вырез 34 из 889					
6482	560 592,00	1 456 661,80	Картометрический метод	25,00	—
6483	560 387,45	1 456 659,99		25,00	
6484	560 351,47	1 456 647,49		25,00	
6485	560 285,07	1 456 581,10		25,00	
6486	560 258,17	1 456 494,89		25,00	
6487	560 114,61	1 456 441,01		25,00	
6488	560 107,35	1 456 354,89		25,00	
6489	559 735,84	1 456 340,50		25,00	
6490	559 714,33	1 456 245,41		25,00	
6491	559 450,38	1 456 539,82		25,00	
6492	559 324,83	1 456 362,12		25,00	
6493	559 224,21	1 456 372,79		25,00	
6494	559 091,38	1 456 410,50		25,00	
6495	559 087,75	1 456 281,29		25,00	
6496	559 633,49	1 456 074,78		25,00	
6497	559 773,47	1 456 164,58		25,00	
6498	559 909,92	1 456 011,99		25,00	
6499	560 132,54	1 456 038,89		25,00	
6500	560 319,25	1 456 081,98		25,00	
6501	560 586,66	1 456 566,71		25,00	
6482	560 592,00	1 456 661,80		25,00	
Вырез 35 из 889					
6502	541 753,19	1 463 502,03	Картометрический метод	25,00	—
6503	541 792,79	1 463 461,20		25,00	
6504	541 832,81	1 463 445,81		25,00	
6505	541 867,73	1 463 432,38		25,00	
6506	542 095,91	1 463 391,08		25,00	
6507	542 209,00	1 463 389,30		25,00	
6508	542 466,49	1 463 460,71		25,00	
6509	542 552,30	1 463 479,45		25,00	
6510	542 628,25	1 463 518,51		25,00	
6511	542 694,67	1 463 582,84		25,00	
6512	542 742,74	1 463 604,73		25,00	
6513	542 760,56	1 463 617,02		25,00	
6514	542 758,66	1 463 657,24		25,00	
6515	542 737,07	1 463 722,94		25,00	
6516	542 677,59	1 463 776,70		25,00	
6517	542 609,91	1 463 787,80		25,00	
6518	542 528,97	1 463 758,89		25,00	
6519	542 431,00	1 463 762,94		25,00	
6520	542 379,05	1 463 819,07		25,00	
6521	542 326,48	1 463 827,42		25,00	

**Раздел 2**

Сведения о местоположении границ объекта					
1	2	3	4	5	6
6522	542 309,26	1 463 852,84	Картометрический метод	25,00	—
6523	542 283,83	1 463 835,61		25,00	
6524	542 266,10	1 463 830,87		25,00	
6525	542 185,94	1 463 847,22		25,00	
6526	542 105,65	1 463 853,50		25,00	
6527	542 057,60	1 463 841,67		25,00	
6528	541 989,38	1 463 817,62		25,00	
6529	541 886,47	1 463 829,31		25,00	
6530	541 831,60	1 463 852,79		25,00	
6531	541 771,10	1 463 843,64		25,00	
6532	541 735,23	1 463 827,26		25,00	
6533	541 717,96	1 463 819,33		25,00	
6534	541 637,35	1 463 808,06		25,00	
6535	541 594,36	1 463 793,64		25,00	
6536	541 583,53	1 463 743,52		25,00	
6537	541 560,15	1 463 696,13		25,00	
6538	541 579,63	1 463 658,12		25,00	
6539	541 608,93	1 463 602,35	25,00		
6540	541 696,16	1 463 555,73	25,00		
6502	541 753,19	1 463 502,03	25,00		
Вырез 36 из 889					
6541	532 687,23	1 475 822,84	Картометрический метод	25,00	—
6542	532 687,84	1 475 862,83		25,00	
6543	532 670,84	1 475 895,64		25,00	
6544	532 636,37	1 475 926,18		25,00	
6545	532 614,20	1 475 954,02		25,00	
6546	532 612,47	1 476 001,55		25,00	
6547	532 628,43	1 476 058,81		25,00	
6548	532 631,40	1 476 091,28		25,00	
6549	532 622,12	1 476 136,42		25,00	
6550	532 597,68	1 476 174,31		25,00	
6551	532 579,92	1 476 154,61		25,00	
6552	532 574,20	1 476 112,15		25,00	
6553	532 578,35	1 476 059,62		25,00	
6554	532 573,04	1 476 034,67		25,00	
6555	532 542,46	1 476 000,16		25,00	
6556	532 527,00	1 475 967,90		25,00	
6557	532 504,25	1 475 953,23		25,00	
6558	532 479,27	1 475 953,63		25,00	
6559	532 454,35	1 475 964,04		25,00	
6560	532 424,43	1 475 966,97		25,00	
6561	532 394,19	1 475 952,47		25,00	
6562	532 361,70	1 475 955,48		25,00	
6563	532 292,31	1 475 994,07		25,00	
6564	532 220,31	1 476 027,69		25,00	
6565	532 183,41	1 476 063,26		25,00	
6566	532 136,65	1 476 116,52		25,00	
6567	532 119,84	1 476 159,30		25,00	
6568	532 130,43	1 476 196,61		25,00	
6569	532 161,05	1 476 236,15		25,00	
6570	532 214,25	1 476 280,36		25,00	
6571	532 229,70	1 476 305,08		25,00	
6572	532 227,83	1 476 347,63		25,00	
6573	532 210,83	1 476 380,40		25,00	
6574	532 139,10	1 476 426,52		25,00	

**Раздел 2**

<b>Сведения о местоположении границ объекта</b>					
<b>1</b>	<b>2</b>	<b>3</b>	<b>4</b>	<b>5</b>	<b>6</b>
6575	532 086,78	1 476 442,36	Картометрический метод	25,00	—
6576	532 056,75	1 476 437,84		25,00	
6577	532 023,96	1 476 423,34		25,00	
6578	531 963,99	1 476 421,76		25,00	
6579	531 923,65	1 476 404,88		25,00	
6580	531 903,35	1 476 382,73		25,00	
6581	531 897,89	1 476 352,80		25,00	
6582	531 904,93	1 476 322,66		25,00	
6583	531 902,00	1 476 295,21		25,00	
6584	531 881,20	1 476 248,05		25,00	
6585	531 855,18	1 476 183,44		25,00	
6586	531 821,82	1 476 126,46		25,00	
6587	531 796,50	1 476 104,35		25,00	
6588	531 766,36	1 476 099,79		25,00	
6589	531 719,10	1 476 113,04		25,00	
6590	531 701,39	1 476 103,34		25,00	
6591	531 698,54	1 476 078,36		25,00	
6592	531 723,24	1 476 060,49		25,00	
6593	531 730,53	1 476 042,83		25,00	
6594	531 715,26	1 476 028,08		25,00	
6595	531 657,26	1 475 999,01		25,00	
6596	531 629,35	1 475 971,91		25,00	
6597	531 621,37	1 475 939,53		25,00	
6598	531 630,44	1 475 879,38		25,00	
6599	531 628,24	1 475 739,41		25,00	
6600	531 637,30	1 475 679,23		25,00	
6601	531 661,27	1 475 613,87		25,00	
6602	531 690,63	1 475 575,91		25,00	
6603	531 715,55	1 475 565,51		25,00	
6604	531 753,13	1 475 572,41		25,00	
6605	531 791,07	1 475 599,34		25,00	
6606	531 814,29	1 475 648,96		25,00	
6607	531 832,09	1 475 666,20		25,00	
6608	531 874,77	1 475 675,52		25,00	
6609	531 900,01	1 475 687,66		25,00	
6610	531 917,85	1 475 709,85		25,00	
6611	531 936,21	1 475 769,57		25,00	
6612	531 954,13	1 475 794,32		25,00	
6613	531 979,33	1 475 808,92		25,00	
6614	532 016,77	1 475 803,34		25,00	
6615	532 053,93	1 475 780,26		25,00	
6616	532 081,21	1 475 767,34		25,00	
6617	532 108,77	1 475 766,87		25,00	
6618	532 161,59	1 475 791,05		25,00	
6619	532 234,46	1 475 809,91		25,00	
6620	532 267,28	1 475 829,40		25,00	
6621	532 287,75	1 475 861,61		25,00	
6622	532 310,67	1 475 886,25		25,00	
6623	532 338,38	1 475 898,30		25,00	
6624	532 385,85	1 475 900,10		25,00	
6625	532 492,73	1 475 860,88		25,00	
6626	532 529,85	1 475 832,80		25,00	
6627	532 541,79	1 475 795,13		25,00	
6628	532 533,35	1 475 735,24		25,00	
6629	532 540,10	1 475 687,62		25,00	

**Раздел 2**

Сведения о местоположении границ объекта					
1	2	3	4	5	6
6630	532 537,03	1 475 655,16	Картометрический метод	25,00	—
6631	532 508,62	1 475 595,61		25,00	
6632	532 459,78	1 475 508,87		25,00	
6633	532 441,44	1 475 454,14		25,00	
6634	532 438,30	1 475 419,16		25,00	
6635	532 458,42	1 475 423,86		25,00	
6636	532 476,25	1 475 446,08		25,00	
6637	532 530,57	1 475 560,27		25,00	
6638	532 569,27	1 475 639,67		25,00	
6639	532 582,31	1 475 669,45		25,00	
6640	532 587,68	1 475 696,87		25,00	
6641	532 570,64	1 475 724,64		25,00	
6642	532 571,04	1 475 749,64		25,00	
6643	532 588,80	1 475 769,36		25,00	
6644	532 631,59	1 475 786,20		25,00	
6645	532 664,38	1 475 800,71	25,00		
6541	532 687,23	1 475 822,84	25,00		
Вырез 37 из 889					
6646	548 585,94	1 465 974,32	Картометрический метод	25,00	—
6647	548 473,67	1 466 090,28		25,00	
6648	548 153,93	1 466 089,94		25,00	
6649	547 615,94	1 465 885,34		25,00	
6650	547 603,89	1 465 702,91		25,00	
6651	547 599,81	1 465 631,18		25,00	
6652	547 597,53	1 465 591,64		25,00	
6653	547 791,23	1 465 565,57		25,00	
6654	548 220,65	1 465 638,21		25,00	
6655	548 530,77	1 465 747,08		25,00	
6646	548 585,94	1 465 974,32	25,00		
Вырез 38 из 889					
6656	531 140,96	1 478 800,05	Картометрический метод	25,00	—
6657	531 120,30	1 478 781,22		25,00	
6658	531 109,47	1 478 758,49		25,00	
6659	531 093,96	1 478 700,39		25,00	
6660	531 084,34	1 478 615,11		25,00	
6661	531 071,63	1 478 600,70		25,00	
6662	531 052,88	1 478 601,01		25,00	
6663	531 028,65	1 478 651,39		25,00	
6664	531 010,14	1 478 670,44		25,00	
6665	530 985,34	1 478 677,07		25,00	
6666	530 947,53	1 478 663,08		25,00	
6667	530 869,74	1 478 618,44		25,00	
6668	530 835,95	1 478 589,78		25,00	
6669	530 808,24	1 478 548,56		25,00	
6670	530 777,85	1 478 469,86		25,00	
6671	530 756,47	1 478 434,78		25,00	
6672	530 720,54	1 478 401,99		25,00	
6673	530 684,35	1 478 352,56		25,00	
6674	530 663,26	1 478 338,31		25,00	
6675	530 636,03	1 478 330,37		25,00	
6676	530 598,63	1 478 337,20		25,00	
6677	530 578,24	1 478 364,61		25,00	
6678	530 571,22	1 478 446,01		25,00	
6679	530 561,18	1 478 475,33		25,00	
6680	530 538,62	1 478 496,53		25,00	

**Раздел 2**

<b>Сведения о местоположении границ объекта</b>					
<b>1</b>	<b>2</b>	<b>3</b>	<b>4</b>	<b>5</b>	<b>6</b>
6681	530 501,36	1 478 511,70	Картометрический метод	25,00	—
6682	530 468,06	1 478 514,30		25,00	
6683	530 432,37	1 478 500,29		25,00	
6684	530 406,89	1 478 469,40		25,00	
6685	530 389,33	1 478 409,26		25,00	
6686	530 361,37	1 478 355,53		25,00	
6687	530 354,53	1 478 313,97		25,00	
6688	530 360,20	1 478 276,35		25,00	
6689	530 386,04	1 478 200,96		25,00	
6690	530 397,67	1 478 142,40		25,00	
6691	530 394,82	1 478 092,45		25,00	
6692	530 379,36	1 478 038,53		25,00	
6693	530 317,18	1 477 922,81		25,00	
6694	530 306,10	1 477 881,28		25,00	
6695	530 305,62	1 477 850,05		25,00	
6696	530 321,88	1 477 826,88		25,00	
6697	530 365,24	1 477 799,11		25,00	
6698	530 385,64	1 477 775,86		25,00	
6699	530 407,92	1 477 733,83		25,00	
6700	530 430,41	1 477 706,41		25,00	
6701	530 465,53	1 477 682,91		25,00	
6702	530 519,28	1 477 659,16		25,00	
6703	530 552,50	1 477 654,48		25,00	
6704	530 592,24	1 477 662,17		25,00	
6705	530 619,85	1 477 693,00		25,00	
6706	530 641,34	1 477 736,42		25,00	
6707	530 642,17	1 477 786,43		25,00	
6708	530 614,13	1 477 859,81		25,00	
6709	530 606,47	1 477 901,61		25,00	
6710	530 615,28	1 477 938,96		25,00	
6711	530 657,78	1 477 986,23		25,00	
6712	530 687,51	1 478 021,19		25,00	
6713	530 708,81	1 478 054,19		25,00	
6714	530 717,68	1 478 085,32		25,00	
6715	530 730,68	1 478 120,53		25,00	
6716	530 754,16	1 478 155,59		25,00	
6717	530 781,65	1 478 182,27		25,00	
6718	530 838,13	1 478 193,89		25,00	
6719	530 869,57	1 478 203,81		25,00	
6720	530 894,91	1 478 226,31		25,00	
6721	530 918,55	1 478 273,90		25,00	
6722	530 933,68	1 478 309,08		25,00	
6723	530 956,97	1 478 333,70		25,00	
6724	530 994,99	1 478 362,27		25,00	
6725	531 026,74	1 478 397,21		25,00	
6726	531 054,63	1 478 444,71		25,00	
6727	531 084,52	1 478 492,14		25,00	
6728	531 114,13	1 478 522,93		25,00	
6729	531 141,80	1 478 555,85		25,00	
6730	531 156,81	1 478 586,88		25,00	
6731	531 165,90	1 478 632,59		25,00	
6732	531 164,49	1 478 674,27		25,00	
6733	531 165,21	1 478 720,11		25,00	
6734	531 169,91	1 478 757,53		25,00	
6735	531 161,91	1 478 780,58		25,00	

**Раздел 2**

<b>Сведения о местоположении границ объекта</b>					
<b>1</b>	<b>2</b>	<b>3</b>	<b>4</b>	<b>5</b>	<b>6</b>
6656	531 140,96	1 478 800,05	Картометрический метод	25,00	—
Вырез 39 из 889					
6736	522 432,68	1 453 894,52	Картометрический метод	25,00	—
6737	522 452,44	1 453 879,22		25,00	
6738	522 482,34	1 453 873,73		25,00	
6739	522 529,95	1 453 878,00		25,00	
6740	522 622,56	1 453 889,07		25,00	
6741	522 690,18	1 453 895,49		25,00	
6742	522 740,62	1 453 917,22		25,00	
6743	522 786,17	1 453 956,52		25,00	
6744	522 841,76	1 453 990,62		25,00	
6745	522 902,07	1 454 014,72		25,00	
6746	523 017,51	1 454 040,40		25,00	
6747	523 042,86	1 454 057,53		25,00	
6748	523 073,46	1 454 097,04		25,00	
6749	523 106,07	1 454 109,05		25,00	
6750	523 273,48	1 454 096,40		25,00	
6751	523 311,12	1 454 103,31		25,00	
6752	523 323,87	1 454 120,61		25,00	
6753	523 319,30	1 454 148,19		25,00	
6754	523 304,55	1 454 168,43		25,00	
6755	523 260,07	1 454 201,63		25,00	
6756	523 175,99	1 454 262,95		25,00	
6757	523 136,37	1 454 283,57		25,00	
6758	523 086,51	1 454 294,37		25,00	
6759	523 036,84	1 454 315,15		25,00	
6760	523 012,12	1 454 333,03		25,00	
6761	522 982,93	1 454 388,51		25,00	
6762	522 934,20	1 454 469,26		25,00	
6763	522 897,29	1 454 507,38		25,00	
6764	522 837,91	1 454 543,30		25,00	
6765	522 775,66	1 454 564,29		25,00	
6766	522 718,26	1 454 572,67		25,00	
6767	522 683,25	1 454 568,19		25,00	
6768	522 650,38	1 454 548,71		25,00	
6769	522 614,85	1 454 509,26		25,00	
6770	522 573,89	1 454 449,91		25,00	
6771	522 551,16	1 454 435,25		25,00	
6772	522 488,50	1 454 426,22		25,00	
6773	522 458,19	1 454 406,71		25,00	
6774	522 442,68	1 454 374,46		25,00	
6775	522 442,16	1 454 339,44		25,00	
6776	522 473,59	1 454 273,95		25,00	
6777	522 480,51	1 454 236,32		25,00	
6778	522 472,47	1 454 198,94		25,00	
6779	522 441,82	1 454 156,94		25,00	
6780	522 421,28	1 454 124,75		25,00	
6781	522 418,31	1 454 094,79		25,00	
6782	522 440,39	1 454 066,91		25,00	
6783	522 542,11	1 454 017,83		25,00	
6784	522 551,79	1 454 000,19		25,00	
6785	522 544,11	1 453 985,29		25,00	
6786	522 466,30	1 453 966,52		25,00	
6787	522 441,02	1 453 946,90		25,00	
6788	522 430,52	1 453 919,58		25,00	

**Раздел 2**

Сведения о местоположении границ объекта					
1	2	3	4	5	6
6736	522 432,68	1 453 894,52	Картометрический метод	25,00	—
Вырез 40 из 889					
6789	568 896,20	1 454 278,78	Картометрический метод	25,00	—
6790	568 804,88	1 454 335,48		25,00	
6791	568 708,70	1 454 659,36		25,00	
6792	568 307,70	1 454 670,32		25,00	
6793	568 317,44	1 454 702,38		25,00	
6794	567 859,42	1 454 608,34		25,00	
6795	567 935,02	1 454 436,76		25,00	
6796	568 204,34	1 454 266,72		25,00	
6797	568 365,68	1 454 264,16		25,00	
6798	568 261,80	1 454 113,86		25,00	
6799	568 307,38	1 454 080,90		25,00	
6800	568 363,76	1 454 144,48		25,00	
6801	568 425,60	1 454 263,24		25,00	
6789	568 896,20	1 454 278,78	25,00		
Вырез 41 из 889					
6802	525 295,54	1 463 523,83	Картометрический метод	25,00	—
6803	525 349,89	1 463 474,45		25,00	
6804	525 378,28	1 463 454,13		25,00	
6805	525 433,01	1 463 429,02		25,00	
6806	525 454,84	1 463 408,83		25,00	
6807	525 474,10	1 463 371,02		25,00	
6808	525 486,32	1 463 304,61		25,00	
6809	525 501,14	1 463 266,91		25,00	
6810	525 522,84	1 463 242,28		25,00	
6811	525 557,98	1 463 237,35		25,00	
6812	525 584,75	1 463 250,17		25,00	
6813	525 607,18	1 463 278,48		25,00	
6814	525 638,98	1 463 337,55		25,00	
6815	525 681,39	1 463 369,99		25,00	
6816	525 717,17	1 463 400,28		25,00	
6817	525 744,13	1 463 430,78		25,00	
6818	525 749,22	1 463 470,39		25,00	
6819	525 741,15	1 463 523,47		25,00	
6820	525 753,15	1 463 580,66		25,00	
6821	525 753,67	1 463 615,93		25,00	
6822	525 740,84	1 463 638,22		25,00	
6823	525 716,67	1 463 649,63		25,00	
6824	525 683,51	1 463 643,52		25,00	
6825	525 634,52	1 463 611,20		25,00	
6826	525 610,04	1 463 604,96		25,00	
6827	525 564,12	1 463 625,54		25,00	
6828	525 524,25	1 463 619,54		25,00	
6829	525 433,38	1 463 590,05		25,00	
6830	525 407,06	1 463 599,31		25,00	
6831	525 391,93	1 463 623,84		25,00	
6832	525 399,09	1 463 656,80		25,00	
6833	525 426,05	1 463 687,26		25,00	
6834	525 490,67	1 463 728,19		25,00	
6835	525 528,66	1 463 758,46		25,00	
6836	525 564,72	1 463 808,65		25,00	
6837	525 615,21	1 463 933,62		25,00	
6838	525 638,00	1 463 975,19		25,00	
6839	525 642,77	1 464 001,57		25,00	



**Раздел 2**

Сведения о местоположении границ объекта					
1	2	3	4	5	6
6840	525 634,34	1 464 025,96	Картометрический метод	25,00	—
6841	525 603,87	1 464 052,92		25,00	
6842	525 551,17	1 464 069,18		25,00	
6843	525 504,99	1 464 078,72		25,00	
6844	525 474,09	1 464 074,83		25,00	
6845	525 458,38	1 464 057,40		25,00	
6846	525 453,22	1 464 011,16		25,00	
6847	525 454,65	1 463 960,38		25,00	
6848	525 451,88	1 463 929,53		25,00	
6849	525 431,76	1 463 909,99		25,00	
6850	525 398,48	1 463 899,48		25,00	
6851	525 365,46	1 463 904,40		25,00	
6852	525 343,90	1 463 935,64		25,00	
6853	525 338,07	1 463 984,26		25,00	
6854	525 325,24	1 464 010,95		25,00	
6855	525 301,24	1 464 028,97		25,00	
6856	525 257,15	1 464 027,46		25,00	
6857	525 217,27	1 464 021,47		25,00	
6858	525 185,89	1 463 988,85		25,00	
6859	525 158,81	1 463 949,57		25,00	
6860	525 131,95	1 463 927,92		25,00	
6861	525 049,83	1 463 896,12		25,00	
6862	525 023,02	1 463 876,66		25,00	
6863	525 009,48	1 463 852,63		25,00	
6864	524 997,27	1 463 777,81		25,00	
6865	524 985,53	1 463 736,05		25,00	
6866	524 985,00	1 463 696,36		25,00	
6867	524 999,86	1 463 660,84		25,00	
6868	525 036,92	1 463 629,39		25,00	
6869	525 096,05	1 463 601,94		25,00	
6870	525 183,90	1 463 580,75		25,00	
6871	525 240,90	1 463 557,77		25,00	
6802	525 295,54	1 463 523,83		25,00	
Вырез 42 из 889					
6872	538 059,92	1 458 185,03	Картометрический метод	25,00	—
6873	538 043,90	1 458 122,42		25,00	
6874	537 994,30	1 458 005,03		25,00	
6875	538 028,06	1 457 913,99		25,00	
6876	538 049,46	1 457 833,23		25,00	
6877	538 111,34	1 457 776,92		25,00	
6878	538 138,27	1 457 728,76		25,00	
6879	538 122,77	1 457 698,84		25,00	
6880	538 119,79	1 457 676,26		25,00	
6881	538 147,01	1 457 645,65		25,00	
6882	538 184,60	1 457 635,03		25,00	
6883	538 257,70	1 457 651,45		25,00	
6884	538 446,39	1 457 816,98		25,00	
6885	538 500,28	1 457 891,53		25,00	
6886	538 523,76	1 457 943,95		25,00	
6887	538 530,77	1 458 067,02		25,00	
6888	538 594,93	1 458 156,50		25,00	
6889	538 608,17	1 458 194,03		25,00	
6890	538 651,58	1 458 238,60		25,00	
6891	538 679,74	1 458 275,86		25,00	
6892	538 670,27	1 458 311,21		25,00	

**Раздел 2**

Сведения о местоположении границ объекта					
1	2	3	4	5	6
6893	538 640,39	1 458 326,76	Картометрический метод	25,00	—
6894	538 559,70	1 458 315,47		25,00	
6895	538 519,49	1 458 313,57		25,00	
6896	538 489,72	1 458 339,19		25,00	
6897	538 446,83	1 458 327,29		25,00	
6898	538 421,40	1 458 312,61		25,00	
6899	538 376,00	1 458 303,28		25,00	
6900	538 336,13	1 458 321,48		25,00	
6901	538 291,02	1 458 329,73		25,00	
6902	538 253,04	1 458 317,75		25,00	
6903	538 242,43	1 458 282,72		25,00	
6904	538 224,12	1 458 237,74		25,00	
6905	538 208,72	1 458 217,86		25,00	
6906	538 133,33	1 458 219,07		25,00	
6907	538 098,02	1 458 207,03		25,00	
6872	538 059,92	1 458 185,03	25,00		
Вырез 43 из 889					
6908	559 726,51	1 457 953,85	Картометрический метод	25,00	—
6909	559 683,90	1 457 959,55		25,00	
6910	559 641,36	1 457 977,83		25,00	
6911	559 618,83	1 457 983,19		25,00	
6912	559 601,73	1 458 011,14		25,00	
6913	559 572,25	1 458 054,33		25,00	
6914	559 539,85	1 458 077,45		25,00	
6915	559 479,93	1 458 072,14		25,00	
6916	559 466,62	1 458 050,93		25,00	
6917	559 463,54	1 458 018,30		25,00	
6918	559 462,90	1 457 975,58		25,00	
6919	559 492,44	1 457 939,93		25,00	
6920	559 549,81	1 457 906,34		25,00	
6921	559 561,84	1 457 875,97		25,00	
6922	559 538,40	1 457 821,05		25,00	
6923	559 499,55	1 457 751,26		25,00	
6924	559 463,45	1 457 689,00		25,00	
6925	559 465,44	1 457 653,76		25,00	
6926	559 509,99	1 457 610,31		25,00	
6927	559 508,91	1 457 542,44		25,00	
6928	559 526,01	1 457 514,54		25,00	
6929	559 583,67	1 457 498,57		25,00	
6930	559 681,59	1 457 497,04		25,00	
6931	559 819,90	1 457 494,83		25,00	
6932	559 890,79	1 457 526,42		25,00	
6933	560 006,68	1 457 544,70		25,00	
6934	560 023,86	1 457 519,34		25,00	
6935	560 051,45	1 457 511,34		25,00	
6936	560 101,98	1 457 530,67		25,00	
6937	560 152,39	1 457 539,94		25,00	
6938	560 190,32	1 457 554,41		25,00	
6939	560 190,78	1 457 579,55		25,00	
6940	560 198,53	1 457 597,03		25,00	
6941	560 229,22	1 457 626,71		25,00	
6942	560 259,79	1 457 656,39		25,00	
6943	560 297,54	1 457 653,30		25,00	
6944	560 350,35	1 457 654,97		25,00	
6945	560 360,69	1 457 677,45		25,00	

**Раздел 2**

Сведения о местоположении границ объекта					
1	2	3	4	5	6
6946	560 353,50	1 457 700,18	Картометрический метод	25,00	—
6947	560 320,94	1 457 705,73		25,00	
6948	560 293,49	1 457 721,23		25,00	
6949	560 258,83	1 457 751,93		25,00	
6950	560 211,14	1 457 760,21		25,00	
6951	560 138,32	1 457 761,35		25,00	
6952	560 085,97	1 457 789,85		25,00	
6953	560 035,61	1 457 788,13		25,00	
6954	559 998,13	1 457 803,78		25,00	
6955	559 965,91	1 457 829,45		25,00	
6956	559 931,01	1 457 845,08		25,00	
6957	559 896,40	1 457 888,33		25,00	
6958	559 833,59	1 457 889,35		25,00	
6959	559 798,76	1 457 912,51		25,00	
6960	559 764,15	1 457 945,71	25,00		
6961	559 749,15	1 457 953,50	25,00		
6908	559 726,51	1 457 953,85	25,00		
Вырез 44 из 889					
6962	522 071,51	1 468 181,61	Картометрический метод	25,00	—
6963	522 054,84	1 468 196,60		25,00	
6964	522 024,00	1 468 199,26		25,00	
6965	522 019,90	1 468 221,41		25,00	
6966	522 020,49	1 468 256,68		25,00	
6967	522 011,91	1 468 274,49		25,00	
6968	521 987,77	1 468 281,48		25,00	
6969	521 919,05	1 468 264,90		25,00	
6970	521 877,11	1 468 261,12		25,00	
6971	521 828,77	1 468 272,91		25,00	
6972	521 778,20	1 468 284,75		25,00	
6973	521 729,62	1 468 283,29		25,00	
6974	521 676,47	1 468 268,66		25,00	
6975	521 638,82	1 468 262,67		25,00	
6976	521 594,76	1 468 263,37		25,00	
6977	521 520,05	1 468 286,57		25,00	
6978	521 423,67	1 468 330,00		25,00	
6979	521 380,14	1 468 363,79		25,00	
6980	521 321,07	1 468 395,59		25,00	
6981	521 285,83	1 468 404,98		25,00	
6982	521 239,54	1 468 405,68		25,00	
6983	521 202,07	1 468 406,30		25,00	
6984	521 169,19	1 468 420,03		25,00	
6985	521 147,56	1 468 446,86		25,00	
6986	521 122,10	1 468 513,42		25,00	
6987	521 100,72	1 468 553,46		25,00	
6988	521 077,01	1 468 542,80		25,00	
6989	521 049,67	1 468 534,44		25,00	
6990	521 051,44	1 468 512,35		25,00	
6991	521 029,35	1 468 508,25		25,00	
6992	520 967,73	1 468 515,85		25,00	
6993	520 936,72	1 468 511,91		25,00	
6994	520 912,16	1 468 494,63		25,00	
6995	520 896,30	1 468 463,99		25,00	
6996	520 895,58	1 468 419,92		25,00	
6997	520 927,04	1 468 313,50		25,00	
6998	520 950,76	1 468 282,25		25,00	

**Раздел 2**

Сведения о местоположении границ объекта					
1	2	3	4	5	6
6999	520 974,90	1 468 270,84	Картометрический метод	25,00	—
7000	521 005,80	1 468 274,74		25,00	
7001	521 068,43	1 468 326,75		25,00	
7002	521 112,90	1 468 345,90		25,00	
7003	521 150,30	1 468 338,69		25,00	
7004	521 193,77	1 468 302,72		25,00	
7005	521 241,92	1 468 271,07		25,00	
7006	521 305,42	1 468 241,38		25,00	
7007	521 351,52	1 468 229,66		25,00	
7008	521 386,81	1 468 231,29		25,00	
7009	521 415,84	1 468 248,49		25,00	
7010	521 435,87	1 468 259,21		25,00	
7011	521 468,88	1 468 258,71		25,00	
7012	521 481,97	1 468 247,48		25,00	
7013	521 488,09	1 468 216,47		25,00	
7014	521 500,94	1 468 187,62		25,00	
7015	521 546,63	1 468 151,58		25,00	
7016	521 561,66	1 468 120,43		25,00	
7017	521 567,41	1 468 067,41		25,00	
7018	521 588,68	1 468 018,55		25,00	
7019	521 618,98	1 467 978,39		25,00	
7020	521 656,09	1 467 951,32		25,00	
7021	521 706,61	1 467 937,26		25,00	
7022	521 757,36	1 467 940,90		25,00	
7023	521 801,59	1 467 946,81		25,00	
7024	521 887,46	1 467 936,66		25,00	
7025	521 931,57	1 467 938,16		25,00	
7026	521 973,64	1 467 946,36		25,00	
7027	522 004,95	1 467 970,09		25,00	
7028	522 020,98	1 468 007,36		25,00	
7029	522 026,04	1 468 051,44		25,00	
7030	522 033,08	1 468 073,38		25,00	
7031	522 064,23	1 468 094,95		25,00	
7032	522 082,20	1 468 116,72	25,00		
7033	522 091,61	1 468 151,89	25,00		
6962	522 071,51	1 468 181,61	25,00		
Вырез 45 из 889					
7034	553 801,78	1 472 717,16	Картометрический метод	25,00	—
7035	553 788,59	1 472 685,25		25,00	
7036	553 736,45	1 472 629,51		25,00	
7037	553 730,18	1 472 569,52		25,00	
7038	553 789,95	1 472 434,19		25,00	
7039	553 817,08	1 472 363,07		25,00	
7040	553 839,22	1 472 309,72		25,00	
7041	553 925,02	1 472 253,57		25,00	
7042	554 000,24	1 472 206,42		25,00	
7043	554 049,00	1 472 154,38		25,00	
7044	554 085,27	1 472 099,03		25,00	
7045	554 134,95	1 472 115,95		25,00	
7046	554 192,48	1 472 173,37		25,00	
7047	554 203,70	1 472 215,63		25,00	
7048	554 236,14	1 472 257,51		25,00	
7049	554 243,72	1 472 289,21		25,00	
7050	554 274,47	1 472 334,70		25,00	
7051	554 273,15	1 472 363,04		25,00	

**Раздел 2**

Сведения о местоположении границ объекта						
1	2	3	4	5	6	
7052	554 248,91	1 472 389,89	Картометрический метод	25,00	—	
7053	554 231,55	1 472 411,40		25,00		
7054	554 230,55	1 472 462,66		25,00		
7055	554 159,44	1 472 548,63		25,00		
7056	554 105,55	1 472 607,83		25,00		
7057	554 092,50	1 472 678,70		25,00		
7058	554 071,71	1 472 705,56		25,00		
7059	553 991,48	1 472 772,23		25,00		
7060	553 941,91	1 472 771,23		25,00		
7061	553 915,66	1 472 782,24		25,00		
7062	553 876,55	1 472 768,72		25,00		
7063	553 842,54	1 472 746,26		25,00		
7034	553 801,78	1 472 717,16	25,00			
Вырез 46 из 889						
7064	548 090,41	1 475 889,43	Картометрический метод	25,00	—	
7065	547 953,15	1 475 843,54		25,00		
7066	547 841,33	1 475 809,89		25,00		
7067	547 744,70	1 475 775,96		25,00		
7068	547 684,02	1 475 776,92		25,00		
7069	547 620,95	1 475 788,03		25,00		
7070	547 582,74	1 475 770,90		25,00		
7071	547 551,69	1 475 728,41		25,00		
7072	547 503,09	1 475 688,74		25,00		
7073	547 445,99	1 475 598,55		25,00		
7074	547 419,35	1 475 512,99		25,00		
7075	547 422,86	1 475 411,77		25,00		
7076	547 474,81	1 475 337,64		25,00		
7077	547 509,84	1 475 314,32		25,00		
7078	547 542,11	1 475 273,35		25,00		
7079	547 613,23	1 475 297,54		25,00		
7080	547 661,75	1 475 327,12		25,00		
7081	547 700,52	1 475 382,13		25,00		
7082	547 756,56	1 475 401,53		25,00		
7083	547 817,83	1 475 443,54		25,00		
7084	547 862,00	1 475 518,72		25,00		
7085	547 855,46	1 475 584,59		25,00		
7086	547 868,66	1 475 619,78		25,00		
7087	547 947,47	1 475 643,83		25,00		
7088	547 995,85	1 475 668,35		25,00		
7089	548 031,73	1 475 700,65		25,00		
7090	548 113,57	1 475 755,05		25,00		
7091	548 134,17	1 475 780,01		25,00		
7092	548 130,13	1 475 843,27		25,00		
7093	548 122,91	1 475 871,21		25,00		
7064	548 090,41	1 475 889,43		25,00		
Вырез 47 из 889						
7094	557 433,23	1 477 389,47	Картометрический метод	25,00	—	
7095	557 429,11	1 477 452,75		25,00		
7096	557 442,75	1 477 515,76		25,00		
7097	557 445,78	1 477 546,07		25,00		
7098	557 428,71	1 477 586,81		25,00		
7099	557 378,26	1 477 597,71		25,00		
7100	557 322,44	1 477 585,96		25,00		
7101	557 208,11	1 477 547,26		25,00		
7102	557 127,20	1 477 551,09		25,00		

**Раздел 2**

Сведения о местоположении границ объекта					
1	2	3	4	5	6
7103	557 059,73	1 477 600,19	Картометрический метод	25,00	—
7104	557 000,07	1 477 671,95		25,00	
7105	556 952,67	1 477 713,15		25,00	
7106	556 920,19	1 477 738,91		25,00	
7107	556 872,07	1 477 734,64		25,00	
7108	556 831,31	1 477 715,05		25,00	
7109	556 805,74	1 477 692,67		25,00	
7110	556 790,14	1 477 667,62		25,00	
7111	556 809,38	1 477 606,62		25,00	
7112	556 833,71	1 477 540,47		25,00	
7113	556 870,35	1 477 456,47		25,00	
7114	556 927,55	1 477 399,95		25,00	
7115	556 957,10	1 477 343,85		25,00	
7116	556 943,79	1 477 306,10		25,00	
7117	556 966,13	1 477 280,44		25,00	
7118	557 066,60	1 477 233,38		25,00	
7119	557 172,39	1 477 203,92		25,00	
7120	557 245,68	1 477 202,74		25,00	
7121	557 306,52	1 477 214,43		25,00	
7122	557 357,95	1 477 269,28		25,00	
7123	557 399,30	1 477 326,79		25,00	
7094	557 433,23	1 477 389,47		25,00	
Вырез 48 из 889					
7124	543 031,22	1 461 156,64	Картометрический метод	25,00	—
7125	543 100,02	1 461 215,88		25,00	
7126	543 170,88	1 461 239,93		25,00	
7127	543 226,96	1 461 294,37		25,00	
7128	543 277,39	1 461 303,59		25,00	
7129	543 310,50	1 461 330,75		25,00	
7130	543 305,81	1 461 353,43		25,00	
7131	543 259,00	1 461 411,98		25,00	
7132	543 274,61	1 461 444,44		25,00	
7133	543 307,35	1 461 446,45		25,00	
7134	543 325,47	1 461 481,35		25,00	
7135	543 315,82	1 461 511,66		25,00	
7136	543 291,23	1 461 542,24		25,00	
7137	543 235,85	1 461 540,60		25,00	
7138	543 208,50	1 461 558,61		25,00	
7139	543 168,66	1 461 581,88		25,00	
7140	543 164,15	1 461 617,11		25,00	
7141	543 149,66	1 461 655,03		25,00	
7142	543 167,97	1 461 697,53		25,00	
7143	543 171,11	1 461 735,16		25,00	
7144	543 203,79	1 461 739,68		25,00	
7145	543 220,92	1 461 709,23		25,00	
7146	543 222,73	1 461 663,97		25,00	
7147	543 235,03	1 461 646,20		25,00	
7148	543 260,31	1 461 658,35		25,00	
7149	543 278,12	1 461 670,65		25,00	
7150	543 319,02	1 461 715,26		25,00	
7151	543 382,57	1 461 754,50		25,00	
7152	543 388,28	1 461 802,15		25,00	
7153	543 361,62	1 461 862,90		25,00	
7154	543 319,80	1 461 923,90		25,00	
7155	543 285,05	1 461 954,59		25,00	

**Раздел 2**

Сведения о местоположении границ объекта					
1	2	3	4	5	6
7156	543 240,13	1 461 970,41	Картометрический метод	25,00	—
7157	543 172,77	1 462 004,14		25,00	
7158	543 119,83	1 461 997,41		25,00	
7159	543 104,22	1 461 965,00		25,00	
7160	543 126,61	1 461 949,56		25,00	
7161	543 166,43	1 461 921,28		25,00	
7162	543 173,45	1 461 888,49		25,00	
7163	543 150,43	1 461 863,69		25,00	
7164	543 109,85	1 461 841,72		25,00	
7165	543 014,12	1 461 828,12		25,00	
7166	542 978,56	1 461 806,07		25,00	
7167	542 990,77	1 461 780,74		25,00	
7168	543 033,00	1 461 749,91		25,00	
7169	543 042,20	1 461 691,90		25,00	
7170	543 048,85	1 461 639,06		25,00	
7171	543 061,09	1 461 613,69		25,00	
7172	543 093,38	1 461 588,05		25,00	
7173	543 113,10	1 461 567,64		25,00	
7174	543 087,80	1 461 555,49		25,00	
7175	543 062,61	1 461 555,88		25,00	
7176	543 004,40	1 461 529,11		25,00	
7177	542 978,74	1 461 496,85		25,00	
7178	542 998,25	1 461 458,84		25,00	
7179	542 985,32	1 461 431,36		25,00	
7180	542 959,49	1 461 386,55		25,00	
7181	542 926,50	1 461 369,44		25,00	
7182	542 923,17	1 461 314,19		25,00	
7183	542 905,00	1 461 281,80		25,00	
7184	542 916,73	1 461 226,28		25,00	
7185	542 933,73	1 461 190,83		25,00	
7186	542 945,71	1 461 150,41	25,00		
7187	542 970,56	1 461 129,92	25,00		
7188	543 005,83	1 461 139,43	25,00		
7124	543 031,22	1 461 156,64	25,00		
Вырез 49 из 889					
7189	549 918,39	1 475 799,80	Картометрический метод	25,00	—
7190	549 621,61	1 475 835,91		25,00	
7191	549 571,35	1 476 030,62		25,00	
7192	549 590,19	1 476 041,59		25,00	
7193	549 528,94	1 476 200,21		25,00	
7194	549 441,00	1 476 200,20		25,00	
7195	549 521,12	1 475 947,40		25,00	
7196	549 288,67	1 475 603,50		25,00	
7197	549 323,22	1 475 484,18		25,00	
7198	549 423,69	1 475 451,21		25,00	
7199	549 502,22	1 475 328,69		25,00	
7200	549 709,50	1 475 630,20		25,00	
7201	549 814,70	1 475 617,61		25,00	
7189	549 918,39	1 475 799,80		25,00	
Вырез 50 из 889					
7202	524 896,98	1 462 038,13	Картометрический метод	25,00	—
7203	524 903,61	1 461 927,62		25,00	
7204	524 900,48	1 461 856,82		25,00	
7205	524 889,09	1 461 800,72		25,00	
7206	524 850,59	1 461 734,66		25,00	

**Раздел 2**

Сведения о местоположении границ объекта					
1	2	3	4	5	6
7207	524 870,45	1 461 720,62	Картометрический метод	25,00	—
7208	524 889,75	1 461 706,97		25,00	
7209	524 921,51	1 461 737,73		25,00	
7210	524 948,75	1 461 747,71		25,00	
7211	524 984,15	1 461 749,21		25,00	
7212	525 052,68	1 461 731,50		25,00	
7213	525 088,05	1 461 726,75		25,00	
7214	525 111,06	1 461 732,68		25,00	
7215	525 125,84	1 461 749,12		25,00	
7216	525 126,26	1 461 776,17		25,00	
7217	525 105,88	1 461 805,68		25,00	
7218	525 056,24	1 461 829,37		25,00	
7219	524 995,95	1 461 832,41		25,00	
7220	524 964,81	1 461 841,21		25,00	
7221	524 948,42	1 461 860,21		25,00	
7222	524 944,61	1 461 883,20		25,00	
7223	524 972,79	1 461 951,55		25,00	
7224	524 977,43	1 461 986,90		25,00	
7225	524 978,28	1 462 041,03		25,00	
7226	524 987,06	1 462 068,00		25,00	
7227	525 010,31	1 462 088,49		25,00	
7228	525 070,94	1 462 104,17		25,00	
7229	525 108,71	1 462 116,09		25,00	
7230	525 136,05	1 462 134,42		25,00	
7231	525 170,15	1 462 179,73		25,00	
7232	525 199,61	1 462 198,05		25,00	
7233	525 243,38	1 462 199,44		25,00	
7234	525 257,08	1 462 282,57		25,00	
7235	525 222,38	1 462 324,78		25,00	
7236	525 183,28	1 462 354,58		25,00	
7237	525 135,65	1 462 374,09		25,00	
7238	525 110,86	1 462 386,95		25,00	
7239	525 092,46	1 462 410,15		25,00	
7240	525 076,35	1 462 445,83		25,00	
7241	525 055,82	1 462 469,09		25,00	
7242	525 014,52	1 462 486,39		25,00	
7243	524 998,01	1 462 501,23		25,00	
7244	524 987,92	1 462 522,23		25,00	
7245	524 976,09	1 462 568,26		25,00	
7246	524 960,39	1 462 624,76		25,00	
7247	524 933,90	1 462 664,77		25,00	
7248	524 911,37	1 462 688,04		25,00	
7249	524 876,04	1 462 698,98		25,00	
7250	524 859,95	1 462 689,29		25,00	
7251	524 842,41	1 462 678,70		25,00	
7252	524 854,29	1 462 634,76		25,00	
7253	524 845,31	1 462 595,27		25,00	
7254	524 830,37	1 462 572,61		25,00	
7255	524 794,72	1 462 556,50		25,00	
7256	524 779,83	1 462 540,06		25,00	
7257	524 777,29	1 462 508,86		25,00	
7258	524 805,31	1 462 435,50		25,00	
7259	524 839,25	1 462 339,11		25,00	
7260	524 872,73	1 462 213,57		25,00	
7202	524 896,98	1 462 038,13		25,00	



**Раздел 2**

Сведения о местоположении границ объекта					
1	2	3	4	5	6
Вырез 51 из 889					
7261	546 044,02	1 481 174,92	Картометрический метод	25,00	—
7262	545 987,13	1 481 232,04		25,00	
7263	545 961,31	1 481 273,75		25,00	
7264	545 925,43	1 481 307,36		25,00	
7265	545 888,83	1 481 293,05		25,00	
7266	545 863,83	1 481 275,29		25,00	
7267	545 852,28	1 481 277,12		25,00	
7268	545 851,20	1 481 313,51		25,00	
7269	545 845,39	1 481 366,47		25,00	
7270	545 824,52	1 481 401,52		25,00	
7271	545 788,24	1 481 412,02		25,00	
7272	545 768,53	1 481 416,89		25,00	
7273	545 779,54	1 481 380,73		25,00	
7274	545 815,13	1 481 330,57		25,00	
7275	545 824,32	1 481 285,80		25,00	
7276	545 827,16	1 481 259,32		25,00	
7277	545 858,27	1 481 240,65		25,00	
7278	545 918,96	1 481 208,27		25,00	
7279	545 948,25	1 481 178,07		25,00	
7280	545 987,47	1 481 147,69		25,00	
7281	546 019,04	1 481 129,93		25,00	
7282	546 050,81	1 481 078,96		25,00	
7283	546 078,44	1 481 045,44		25,00	
7284	546 112,54	1 481 008,56		25,00	
7285	546 148,32	1 480 971,63		25,00	
7286	546 136,33	1 480 945,36		25,00	
7287	546 110,24	1 480 963,95		25,00	
7288	546 074,27	1 480 990,96		25,00	
7289	546 034,32	1 480 976,72		25,00	
7290	546 022,48	1 480 955,41		25,00	
7291	546 023,57	1 480 919,03		25,00	
7292	546 044,41	1 480 879,01		25,00	
7293	546 096,55	1 480 833,56		25,00	
7294	546 104,08	1 480 782,22		25,00	
7295	546 116,24	1 480 717,56		25,00	
7296	546 142,04	1 480 675,86		25,00	
7297	546 182,69	1 480 633,89		25,00	
7298	546 197,38	1 480 618,76		25,00	
7299	546 260,46	1 480 530,17		25,00	
7300	546 320,19	1 480 438,34		25,00	
7301	546 335,49	1 480 363,72		25,00	
7302	546 333,01	1 480 305,89		25,00	
7303	546 312,39	1 480 259,93		25,00	
7304	546 314,96	1 480 210,31		25,00	
7305	546 349,22	1 480 184,97		25,00	
7306	546 396,28	1 480 230,53		25,00	
7307	546 402,55	1 480 313,06		25,00	
7308	546 414,56	1 480 347,61		25,00	
7309	546 454,46	1 480 360,21		25,00	
7310	546 471,74	1 480 409,52		25,00	
7311	546 488,18	1 480 503,49		25,00	
7312	546 466,09	1 480 571,58		25,00	
7313	546 431,88	1 480 605,20		25,00	
7314	546 417,23	1 480 621,96		25,00	

**Раздел 2**

Сведения о местоположении границ объекта					
1	2	3	4	5	6
7315	546 439,44	1 480 664,56	Картометрический метод	25,00	—
7316	546 428,65	1 480 719,30		25,00	
7317	546 377,53	1 480 829,20		25,00	
7318	546 326,96	1 480 871,30		25,00	
7319	546 284,26	1 480 890,14		25,00	
7320	546 253,29	1 480 920,38		25,00	
7321	546 234,21	1 480 970,30		25,00	
7322	546 175,54	1 481 020,79		25,00	
7323	546 126,74	1 481 072,81		25,00	
7324	546 120,64	1 481 102,64		25,00	
7325	546 085,31	1 481 167,66		25,00	
7261	546 044,02	1 481 174,92		25,00	
Вырез 52 из 889					
7326	547 444,50	1 482 498,85	Картометрический метод	25,00	—
7327	547 511,10	1 482 497,84		25,00	
7328	547 533,05	1 482 514,13		25,00	
7329	547 548,62	1 482 550,55		25,00	
7330	547 549,80	1 482 622,22		25,00	
7331	547 583,71	1 482 663,37		25,00	
7332	547 604,10	1 482 686,38		25,00	
7333	547 601,38	1 482 723,09		25,00	
7334	547 577,46	1 482 795,15		25,00	
7335	547 569,82	1 482 838,59		25,00	
7336	547 588,48	1 482 860,00		25,00	
7337	547 625,33	1 482 871,10		25,00	
7338	547 683,68	1 482 870,18		25,00	
7339	547 720,42	1 482 874,61		25,00	
7340	547 739,04	1 482 894,30		25,00	
7341	547 740,01	1 482 959,31		25,00	
7342	547 740,50	1 482 984,33		25,00	
7343	547 749,11	1 483 002,52		25,00	
7344	547 799,45	1 483 023,38		25,00	
7345	547 818,10	1 483 048,11		25,00	
7346	547 808,59	1 483 078,25		25,00	
7347	547 768,86	1 483 092,19		25,00	
7348	547 732,15	1 483 096,13		25,00	
7349	547 678,16	1 483 051,97		25,00	
7350	547 642,62	1 483 015,87		25,00	
7351	547 585,90	1 483 015,07		25,00	
7352	547 565,78	1 483 007,06		25,00	
7353	547 535,31	1 482 975,84		25,00	
7354	547 492,86	1 482 926,49		25,00	
7355	547 462,70	1 482 915,30		25,00	
7356	547 432,95	1 482 934,14		25,00	
7357	547 438,38	1 482 960,71		25,00	
7358	547 442,04	1 482 980,64		25,00	
7359	547 432,16	1 482 989,13		25,00	
7360	547 370,43	1 482 985,12		25,00	
7361	547 306,85	1 482 972,74		25,00	
7362	547 236,76	1 482 965,51		25,00	
7363	547 210,30	1 482 982,62		25,00	
7364	547 204,28	1 483 021,03		25,00	
7365	547 183,17	1 483 058,05		25,00	
7366	547 173,65	1 483 084,86		25,00	
7367	547 174,79	1 483 161,54		25,00	

**Раздел 2**

Сведения о местоположении границ объекта					
1	2	3	4	5	6
7368	547 137,10	1 483 203,80	Картометрический метод	25,00	—
7369	547 085,87	1 483 227,92		25,00	
7370	547 053,97	1 483 218,42		25,00	
7371	547 048,44	1 483 181,84		25,00	
7372	547 075,62	1 483 111,40		25,00	
7373	547 080,28	1 483 086,33		25,00	
7374	547 067,95	1 483 046,52		25,00	
7375	547 044,48	1 483 035,23		25,00	
7376	547 007,94	1 483 040,79		25,00	
7377	546 983,25	1 483 064,51		25,00	
7378	546 972,96	1 483 043,00		25,00	
7379	546 990,74	1 483 012,71		25,00	
7380	547 033,09	1 482 948,71		25,00	
7381	547 032,05	1 482 882,07		25,00	
7382	547 054,96	1 482 851,71		25,00	
7383	547 064,27	1 482 808,18		25,00	
7384	547 090,69	1 482 789,45		25,00	
7385	547 104,21	1 482 807,57		25,00	
7386	547 093,90	1 482 892,74		25,00	
7387	547 122,59	1 482 913,98		25,00	
7388	547 140,85	1 482 905,35		25,00	
7389	547 194,85	1 482 842,81		25,00	
7390	547 231,09	1 482 817,27		25,00	
7391	547 266,11	1 482 816,72		25,00	
7392	547 294,76	1 482 836,26		25,00	
7393	547 354,60	1 482 830,33		25,00	
7394	547 404,32	1 482 811,19		25,00	
7395	547 439,77	1 482 834,00		25,00	
7396	547 461,67	1 482 851,97		25,00	
7397	547 491,67	1 482 851,50		25,00	
7398	547 511,34	1 482 831,20		25,00	
7399	547 520,49	1 482 772,73		25,00	
7400	547 528,13	1 482 732,58		25,00	
7401	547 504,10	1 482 689,64		25,00	
7402	547 452,04	1 482 660,44		25,00	
7403	547 428,15	1 482 629,12		25,00	
7404	547 419,28	1 482 595,96		25,00	
7405	547 398,89	1 482 569,61		25,00	
7406	547 327,23	1 482 569,03		25,00	
7407	547 260,67	1 482 578,42		25,00	
7408	547 253,31	1 482 536,86		25,00	
7409	547 304,29	1 482 491,06		25,00	
7410	547 369,28	1 482 485,02		25,00	
7326	547 444,50	1 482 498,85		25,00	
Вырез 53 из 889					
7411	557 917,15	1 478 739,96	Картометрический метод	25,00	—
7412	557 867,19	1 478 781,21		25,00	
7413	557 824,38	1 478 789,46		25,00	
7414	557 776,42	1 478 797,82		25,00	
7415	557 741,23	1 478 811,02		25,00	
7416	557 711,04	1 478 816,52		25,00	
7417	557 680,87	1 478 829,64		25,00	
7418	557 628,01	1 478 845,67		25,00	
7419	557 604,86	1 478 818,17		25,00	
7420	557 604,24	1 478 780,30		25,00	

**Раздел 2**

Сведения о местоположении границ объекта					
1	2	3	4	5	6
7421	557 634,25	1 478 762,11	Картометрический метод	25,00	—
7422	557 633,56	1 478 714,07		25,00	
7423	557 643,08	1 478 678,52		25,00	
7424	557 668,23	1 478 665,46		25,00	
7425	557 693,28	1 478 652,41		25,00	
7426	557 725,44	1 478 606,39		25,00	
7427	557 719,91	1 478 578,69		25,00	
7428	557 694,63	1 478 576,55		25,00	
7429	557 661,22	1 478 546,71		25,00	
7430	557 630,68	1 478 529,51		25,00	
7431	557 607,56	1 478 507,10		25,00	
7432	557 636,90	1 478 448,48		25,00	
7433	557 628,66	1 478 405,57		25,00	
7434	557 595,75	1 478 398,53		25,00	
7435	557 555,33	1 478 401,68		25,00	
7436	557 534,79	1 478 386,83		25,00	
7437	557 559,80	1 478 368,72		25,00	
7438	557 612,73	1 478 355,27		25,00	
7439	557 681,04	1 478 359,28		25,00	
7440	557 714,43	1 478 389,09		25,00	
7441	557 720,05	1 478 426,93		25,00	
7442	557 778,32	1 478 431,06		25,00	
7443	557 856,17	1 478 396,99		25,00	
7444	557 893,38	1 478 350,87		25,00	
7445	557 933,23	1 478 314,83		25,00	
7446	557 978,83	1 478 316,67		25,00	
7447	558 020,36	1 478 386,81		25,00	
7448	558 093,73	1 478 388,21		25,00	
7449	558 124,35	1 478 407,93		25,00	
7450	558 122,55	1 478 450,98		25,00	
7451	558 143,38	1 478 486,05	25,00		
7452	558 126,05	1 478 514,13	25,00		
7453	558 083,59	1 478 545,14	25,00		
7454	558 074,00	1 478 578,18	25,00		
7455	558 029,15	1 478 621,87	25,00		
7456	557 976,71	1 478 665,68	25,00		
7457	557 931,80	1 478 704,32	25,00		
7411	557 917,15	1 478 739,96	25,00		
Вырез 54 из 889					
7458	522 536,41	1 456 375,80	Картометрический метод	25,00	—
7459	522 579,28	1 456 397,62		25,00	
7460	522 587,13	1 456 420,02		25,00	
7461	522 585,10	1 456 450,04		25,00	
7462	522 568,13	1 456 485,31		25,00	
7463	522 568,62	1 456 512,80		25,00	
7464	522 579,19	1 456 552,63		25,00	
7465	522 609,78	1 456 584,68		25,00	
7466	522 700,54	1 456 633,29		25,00	
7467	522 733,32	1 456 652,75		25,00	
7468	522 748,64	1 456 675,03		25,00	
7469	522 751,75	1 456 709,98		25,00	
7470	522 737,24	1 456 740,19		25,00	
7471	522 685,47	1 456 791,02		25,00	
7472	522 663,32	1 456 813,87		25,00	
7473	522 648,86	1 456 846,60		25,00	

**Раздел 2**

Сведения о местоположении границ объекта					
1	2	3	4	5	6
7474	522 642,75	1 456 934,22	Картометрический метод	25,00	—
7475	522 628,18	1 456 961,96		25,00	
7476	522 608,32	1 456 972,27		25,00	
7477	522 580,95	1 456 980,18		25,00	
7478	522 548,37	1 456 980,69		25,00	
7479	522 488,05	1 456 956,66		25,00	
7480	522 429,95	1 456 917,52		25,00	
7481	522 406,94	1 456 890,40		25,00	
7482	522 396,47	1 456 860,57		25,00	
7483	522 406,23	1 456 842,90		25,00	
7484	522 438,69	1 456 837,40		25,00	
7485	522 523,79	1 456 846,06		25,00	
7486	522 568,67	1 456 837,88		25,00	
7487	522 595,89	1 456 822,45		25,00	
7488	522 608,00	1 456 794,73		25,00	
7489	522 604,96	1 456 757,29		25,00	
7490	522 535,86	1 456 658,35		25,00	
7491	522 485,20	1 456 616,62		25,00	
7492	522 460,00	1 456 602,03		25,00	
7493	522 427,32	1 456 592,52		25,00	
7494	522 372,44	1 456 603,39		25,00	
7495	522 335,24	1 456 621,47		25,00	
7496	522 310,48	1 456 631,85		25,00	
7497	522 277,79	1 456 627,36		25,00	
7498	522 244,92	1 456 602,88		25,00	
7499	522 206,52	1 456 545,98		25,00	
7500	522 188,25	1 456 496,26		25,00	
7501	522 182,65	1 456 453,83		25,00	
7502	522 189,43	1 456 406,21		25,00	
7503	522 216,22	1 456 365,80		25,00	
7504	522 253,37	1 456 340,23	25,00		
7505	522 310,70	1 456 329,31	25,00		
7506	522 373,32	1 456 335,82	25,00		
7458	522 536,41	1 456 375,80	25,00		
Вырез 55 из 889					
7507	545 626,63	1 473 272,56	Картометрический метод	25,00	—
7508	545 578,84	1 473 291,02		25,00	
7509	545 520,32	1 473 266,64		25,00	
7510	545 472,22	1 473 262,33		25,00	
7511	545 459,27	1 473 242,32		25,00	
7512	545 458,32	1 473 181,64		25,00	
7513	545 432,52	1 473 149,15		25,00	
7514	545 371,17	1 473 107,12		25,00	
7515	545 317,62	1 473 080,17		25,00	
7516	545 301,83	1 473 042,48		25,00	
7517	545 311,11	1 472 984,13		25,00	
7518	545 341,17	1 472 965,98		25,00	
7519	545 366,27	1 472 957,96		25,00	
7520	545 373,54	1 472 935,12		25,00	
7521	545 355,33	1 472 902,49		25,00	
7522	545 257,47	1 472 792,79		25,00	
7523	545 206,70	1 472 780,92		25,00	
7524	545 163,61	1 472 776,55		25,00	
7525	545 113,47	1 472 802,61		25,00	
7526	545 080,50	1 472 793,04		25,00	

**Раздел 2**

Сведения о местоположении границ объекта					
1	2	3	4	5	6
7527	545 072,57	1 472 772,92	Картометрический метод	25,00	—
7528	545 084,31	1 472 714,54		25,00	
7529	545 076,00	1 472 669,18		25,00	
7530	545 073,38	1 472 624,17		25,00	
7531	545 100,41	1 472 613,14		25,00	
7532	545 166,56	1 472 639,92		25,00	
7533	545 207,05	1 472 639,28		25,00	
7534	545 221,87	1 472 618,85		25,00	
7535	545 235,67	1 472 597,36		25,00	
7536	545 241,66	1 472 588,20		25,00	
7537	545 271,54	1 472 559,92		25,00	
7538	545 293,54	1 472 508,98		25,00	
7539	545 318,16	1 472 468,13		25,00	
7540	545 358,65	1 472 467,50		25,00	
7541	545 366,71	1 472 500,25		25,00	
7542	545 362,73	1 472 568,56		25,00	
7543	545 365,89	1 472 585,56		25,00	
7544	545 373,81	1 472 629,12		25,00	
7545	545 397,08	1 472 666,69		25,00	
7546	545 447,96	1 472 686,10		25,00	
7547	545 464,10	1 472 744,04		25,00	
7548	545 461,23	1 472 883,15		25,00	
7549	545 469,57	1 472 933,61		25,00	
7550	545 492,97	1 472 971,17		25,00	
7551	545 562,66	1 473 063,66		25,00	
7552	545 571,22	1 473 121,69		25,00	
7553	545 561,70	1 473 159,77		25,00	
7554	545 571,89	1 473 164,69		25,00	
7555	545 612,40	1 473 169,09		25,00	
7556	545 642,99	1 473 188,85		25,00	
7557	545 648,71	1 473 229,25		25,00	
7507	545 626,63	1 473 272,56		25,00	
Вырез 56 из 889					
7558	543 405,90	1 460 211,96	Картометрический метод	25,00	—
7559	543 352,35	1 460 381,80		25,00	
7560	542 974,12	1 460 348,72		25,00	
7561	542 963,99	1 460 078,58		25,00	
7562	543 096,82	1 459 929,94		25,00	
7563	543 352,10	1 460 027,02		25,00	
7564	543 325,97	1 460 151,35		25,00	
7558	543 405,90	1 460 211,96		25,00	
Вырез 57 из 889					
7565	527 266,17	1 477 893,42	Картометрический метод	25,00	—
7566	527 290,74	1 477 868,04		25,00	
7567	527 315,44	1 477 846,80		25,00	
7568	527 331,64	1 477 821,55		25,00	
7569	527 347,76	1 477 785,87		25,00	
7570	527 367,49	1 477 714,71		25,00	
7571	527 383,68	1 477 685,29		25,00	
7572	527 410,72	1 477 678,61		25,00	
7573	527 425,53	1 477 692,98		25,00	
7574	527 419,66	1 477 720,15		25,00	
7575	527 392,91	1 477 743,50		25,00	
7576	527 382,88	1 477 766,56		25,00	
7577	527 391,74	1 477 797,70		25,00	

**Раздел 2**

Сведения о местоположении границ объекта					
1	2	3	4	5	6
7578	527 417,08	1 477 820,19	Картометрический метод	25,00	—
7579	527 425,80	1 477 842,98		25,00	
7580	527 422,31	1 477 886,79		25,00	
7581	527 396,08	1 477 945,56		25,00	
7582	527 383,99	1 477 970,75		25,00	
7583	527 354,90	1 477 975,35		25,00	
7584	527 319,34	1 477 965,51		25,00	
7585	527 298,61	1 477 974,19		25,00	
7586	527 290,72	1 478 001,38		25,00	
7587	527 287,45	1 478 055,60		25,00	
7588	527 281,99	1 478 107,79		25,00	
7589	527 251,98	1 478 189,52		25,00	
7590	527 237,99	1 478 225,17		25,00	
7591	527 236,78	1 478 281,43		25,00	
7592	527 226,66	1 478 304,54		25,00	
7593	527 203,99	1 478 315,29		25,00	
7594	527 154,03	1 478 320,26		25,00	
7595	527 139,64	1 478 335,04		25,00	
7596	527 128,30	1 478 410,25		25,00	
7597	527 116,15	1 478 429,19		25,00	
7598	527 097,41	1 478 429,45		25,00	
7599	527 082,57	1 478 410,97		25,00	
7600	527 089,52	1 478 323,33		25,00	
7601	527 084,84	1 478 294,24		25,00	
7602	527 072,06	1 478 273,60		25,00	
7603	527 048,92	1 478 261,44		25,00	
7604	527 015,43	1 478 253,63		25,00	
7605	526 986,27	1 478 252,05		25,00	
7606	526 959,35	1 478 262,84		25,00	
7607	526 930,47	1 478 282,06		25,00	
7608	526 885,42	1 478 334,88		25,00	
7609	526 818,00	1 478 419,26		25,00	
7610	526 781,08	1 478 453,17		25,00	
7611	526 750,01	1 478 466,17		25,00	
7612	526 718,79	1 478 470,85		25,00	
7613	526 697,84	1 478 460,73		25,00	
7614	526 703,46	1 478 425,24		25,00	
7615	526 733,96	1 478 374,72		25,00	
7616	526 783,06	1 478 315,61		25,00	
7617	526 826,21	1 478 277,44		25,00	
7618	526 867,07	1 478 222,62		25,00	
7619	526 905,84	1 478 172,03		25,00	
7620	527 010,88	1 478 095,34		25,00	
7621	527 147,00	1 478 001,55		25,00	
7622	527 219,04	1 477 944,16		25,00	
7565	527 266,17	1 477 893,42		25,00	
Вырез 58 из 889					
7623	546 543,78	1 467 805,29	Картометрический метод	25,00	—
7624	546 483,36	1 467 948,89		25,00	
7625	546 504,18	1 468 170,99		25,00	
7626	546 345,49	1 468 242,09		25,00	
7627	546 156,46	1 468 205,35		25,00	
7628	546 197,31	1 467 913,77		25,00	
7629	546 290,92	1 467 706,86		25,00	
7623	546 543,78	1 467 805,29		25,00	

**Раздел 2**

<b>Сведения о местоположении границ объекта</b>					
<b>1</b>	<b>2</b>	<b>3</b>	<b>4</b>	<b>5</b>	<b>6</b>
Вырез 59 из 889					
7630	528 239,44	1 476 975,94	Картометрический метод	25,00	—
7631	528 227,70	1 477 024,06		25,00	
7632	528 234,49	1 477 057,31		25,00	
7633	528 253,91	1 477 098,66		25,00	
7634	528 260,64	1 477 129,80		25,00	
7635	528 256,87	1 477 156,95		25,00	
7636	528 242,73	1 477 184,28		25,00	
7637	528 222,08	1 477 199,17		25,00	
7638	528 190,86	1 477 203,82		25,00	
7639	528 159,54	1 477 193,88		25,00	
7640	528 138,69	1 477 194,21		25,00	
7641	528 115,97	1 477 207,06		25,00	
7642	528 072,39	1 477 220,28		25,00	
7643	528 047,56	1 477 233,15		25,00	
7644	528 033,54	1 477 264,63		25,00	
7645	528 036,29	1 477 308,33		25,00	
7646	527 992,73	1 477 321,54		25,00	
7647	527 955,40	1 477 334,63		25,00	
7648	527 920,03	1 477 335,17		25,00	
7649	527 888,66	1 477 327,33		25,00	
7650	527 867,96	1 477 340,17		25,00	
7651	527 868,45	1 477 371,43		25,00	
7652	527 893,91	1 477 402,27		25,00	
7653	527 904,55	1 477 414,60		25,00	
7654	527 892,31	1 477 427,30		25,00	
7655	527 856,91	1 477 429,91		25,00	
7656	527 830,02	1 477 444,94		25,00	
7657	527 801,39	1 477 476,65		25,00	
7658	527 785,21	1 477 510,21		25,00	
7659	527 766,53	1 477 512,57		25,00	
7660	527 743,46	1 477 502,56		25,00	
7661	527 718,56	1 477 509,18		25,00	
7662	527 704,37	1 477 538,57		25,00	
7663	527 696,96	1 477 592,88		25,00	
7664	527 686,83	1 477 615,97		25,00	
7665	527 668,29	1 477 626,64		25,00	
7666	527 641,12	1 477 625,02		25,00	
7667	527 622,29	1 477 614,88		25,00	
7668	527 611,45	1 477 592,11		25,00	
7669	527 610,76	1 477 550,49		25,00	
7670	527 622,88	1 477 519,01		25,00	
7671	527 681,88	1 477 428,50		25,00	
7672	527 696,04	1 477 405,37		25,00	
7673	527 691,57	1 477 386,69		25,00	
7674	527 672,56	1 477 370,30		25,00	
7675	527 663,97	1 477 347,52		25,00	
7676	527 671,99	1 477 328,64		25,00	
7677	527 692,60	1 477 319,96		25,00	
7678	527 746,95	1 477 331,61		25,00	
7679	527 784,42	1 477 326,88		25,00	
7680	527 829,85	1 477 301,18		25,00	
7681	527 846,23	1 477 277,98		25,00	
7682	527 851,81	1 477 236,21		25,00	
7683	527 863,95	1 477 213,10		25,00	



**Раздел 2**

Сведения о местоположении границ объекта							
1	2	3	4	5	6		
7684	527 939,86	1 477 143,17	Картометрический метод	25,00	—		
7685	527 966,35	1 477 103,14		25,00			
7686	528 008,75	1 477 012,89		25,00			
7687	528 035,26	1 476 977,05		25,00			
7688	528 105,45	1 476 932,20		25,00			
7689	528 167,22	1 476 885,41		25,00			
7690	528 192,03	1 476 878,76		25,00			
7691	528 219,26	1 476 882,48		25,00			
7692	528 234,09	1 476 901,02		25,00			
7693	528 242,95	1 476 936,30		25,00			
7630	528 239,44	1 476 975,94		25,00			
Вырез 60 из 889							
7694	547 440,03	1 472 955,89	Картометрический метод	25,00	—		
7695	547 396,97	1 472 948,98		25,00			
7696	547 360,73	1 472 898,93		25,00			
7697	547 322,32	1 472 866,66		25,00			
7698	547 299,43	1 472 861,98		25,00			
7699	547 287,28	1 472 889,99		25,00			
7700	547 287,86	1 472 930,42		25,00			
7701	547 288,25	1 472 955,74		25,00			
7702	547 278,59	1 472 981,17		25,00			
7703	547 245,69	1 472 981,69		25,00			
7704	547 210,16	1 472 972,12		25,00			
7705	547 177,32	1 472 975,18		25,00			
7706	547 154,95	1 473 000,80		25,00			
7707	547 183,35	1 473 038,28		25,00			
7708	547 221,73	1 473 065,49		25,00			
7709	547 209,66	1 473 103,61		25,00			
7710	547 171,80	1 473 106,77		25,00			
7711	547 143,50	1 473 076,83		25,00			
7712	547 100,41	1 473 072,48		25,00			
7713	547 054,87	1 473 068,10		25,00			
7714	547 031,48	1 473 030,56		25,00			
7715	547 010,45	1 472 977,79		25,00			
7716	546 991,77	1 472 917,36		25,00			
7717	546 955,75	1 472 874,93		25,00			
7718	546 919,62	1 472 832,50		25,00			
7719	546 916,75	1 472 809,79		25,00			
7720	546 969,12	1 472 763,48		25,00			
7721	547 001,46	1 472 727,52		25,00			
7722	547 010,96	1 472 716,13		25,00			
7723	547 031,25	1 472 691,68		25,00			
7724	547 099,20	1 472 667,85		25,00			
7725	547 152,25	1 472 669,56		25,00			
7726	547 200,71	1 472 694,09		25,00			
7727	547 248,97	1 472 703,44		25,00			
7728	547 317,43	1 472 717,54		25,00			
7729	547 366,60	1 472 743,68		25,00			
7730	547 391,41	1 472 756,85		25,00			
7731	547 458,47	1 472 839,26		25,00			
7732	547 479,56	1 472 894,57		25,00			
7733	547 467,66	1 472 942,82		25,00			
7694	547 440,03	1 472 955,89				25,00	
Вырез 61 из 889							
7734	548 744,03	1 473 056,85	Картометрический метод	25,00	—		

**Раздел 2**

Сведения о местоположении границ объекта					
1	2	3	4	5	6
7735	548 779,24	1 473 042,98	Картометрический метод	25,00	—
7736	548 811,52	1 473 067,25		25,00	
7737	548 843,50	1 473 073,88		25,00	
7738	548 932,02	1 473 086,55		25,00	
7739	548 985,38	1 473 106,93		25,00	
7740	549 034,15	1 473 063,75		25,00	
7741	549 071,92	1 472 987,16		25,00	
7742	549 106,19	1 472 924,73		25,00	
7743	549 157,31	1 472 913,34		25,00	
7744	549 201,49	1 472 912,66		25,00	
7745	549 243,94	1 472 910,20		25,00	
7746	549 299,03	1 472 928,79		25,00	
7747	549 300,01	1 472 990,67		25,00	
7748	549 282,87	1 473 031,57		25,00	
7749	549 269,45	1 473 077,74		25,00	
7750	549 212,66	1 473 172,31		25,00	
7751	549 191,84	1 473 197,38		25,00	
7752	549 127,68	1 473 276,19		25,00	
7753	549 075,53	1 473 337,09		25,00	
7754	548 999,86	1 473 355,97		25,00	
7755	548 927,35	1 473 357,09		25,00	
7756	548 872,23	1 473 329,69		25,00	
7757	548 845,02	1 473 287,67		25,00	
7758	548 844,31	1 473 243,47		25,00	
7759	548 843,52	1 473 195,78		25,00	
7760	548 800,21	1 473 136,35		25,00	
7761	548 769,78	1 473 110,32	25,00		
7762	548 753,43	1 473 080,52	25,00		
7734	548 744,03	1 473 056,85	25,00		
Вырез 62 из 889					
7763	522 339,05	1 466 058,68	Картометрический метод	25,00	—
7764	522 365,60	1 466 062,72		25,00	
7765	522 385,67	1 466 075,63		25,00	
7766	522 381,72	1 466 104,36		25,00	
7767	522 351,33	1 466 133,52		25,00	
7768	522 342,80	1 466 153,51		25,00	
7769	522 356,41	1 466 179,78		25,00	
7770	522 385,13	1 466 181,53		25,00	
7771	522 431,36	1 466 178,59		25,00	
7772	522 473,29	1 466 177,94		25,00	
7773	522 502,30	1 466 195,11		25,00	
7774	522 529,36	1 466 236,65		25,00	
7775	522 541,08	1 466 276,17		25,00	
7776	522 532,61	1 466 302,76		25,00	
7777	522 480,42	1 466 352,11		25,00	
7778	522 454,27	1 466 372,38		25,00	
7779	522 414,56	1 466 373,01		25,00	
7780	522 374,63	1 466 355,99		25,00	
7781	522 327,61	1 466 310,38		25,00	
7782	522 287,39	1 466 282,35		25,00	
7783	522 258,67	1 466 280,55		25,00	
7784	522 234,64	1 466 291,97		25,00	
7785	522 219,65	1 466 320,91		25,00	
7786	522 215,98	1 466 369,51		25,00	
7787	522 207,62	1 466 396,08		25,00	

**Раздел 2**

Сведения о местоположении границ объекта					
1	2	3	4	5	6
7788	522 172,71	1 466 427,51	Картометрический метод	25,00	—
7789	522 142,55	1 466 469,92		25,00	
7790	522 114,47	1 466 505,68		25,00	
7791	522 095,23	1 466 547,89		25,00	
7792	522 096,09	1 466 603,06		25,00	
7793	522 094,31	1 466 629,51		25,00	
7794	522 079,09	1 466 645,22		25,00	
7795	522 050,37	1 466 643,47		25,00	
7796	522 005,98	1 466 626,47		25,00	
7797	521 946,13	1 466 607,57		25,00	
7798	521 930,40	1 466 585,76		25,00	
7799	521 932,17	1 466 559,25		25,00	
7800	521 962,33	1 466 512,47		25,00	
7801	521 978,99	1 466 452,61		25,00	
7802	521 996,15	1 466 421,47		25,00	
7803	522 017,90	1 466 399,09		25,00	
7804	522 070,32	1 466 367,37		25,00	
7805	522 094,23	1 466 342,70		25,00	
7806	522 117,81	1 466 300,43		25,00	
7807	522 137,04	1 466 258,21		25,00	
7808	522 176,12	1 466 215,66		25,00	
7809	522 182,37	1 466 193,50		25,00	
7810	522 181,58	1 466 145,00		25,00	
7811	522 167,63	1 466 101,11		25,00	
7812	522 171,58	1 466 072,36		25,00	
7813	522 193,44	1 466 054,35		25,00	
7814	522 226,29	1 466 042,79		25,00	
7815	522 261,59	1 466 040,04		25,00	
7816	522 303,76	1 466 057,05		25,00	
7763	522 339,05	1 466 058,68		25,00	
Вырез 63 из 889					
7817	539 183,01	1 469 679,07	Картометрический метод	25,00	—
7818	539 240,93	1 469 766,55		25,00	
7819	539 278,37	1 469 900,29		25,00	
7820	539 298,92	1 469 970,68		25,00	
7821	539 276,76	1 470 025,82		25,00	
7822	539 195,47	1 470 134,92		25,00	
7823	539 165,99	1 470 170,74		25,00	
7824	539 127,41	1 470 192,55		25,00	
7825	539 095,75	1 470 201,90		25,00	
7826	539 029,55	1 470 151,68		25,00	
7827	538 994,98	1 470 086,80		25,00	
7828	538 959,19	1 470 059,09		25,00	
7829	538 923,87	1 469 953,57		25,00	
7830	538 953,41	1 469 916,00		25,00	
7831	539 010,99	1 469 870,89		25,00	
7832	539 010,34	1 469 830,24		25,00	
7833	539 002,39	1 469 775,60		25,00	
7834	539 031,71	1 469 729,16		25,00	
7835	539 084,06	1 469 684,17		25,00	
7836	539 143,74	1 469 654,93		25,00	
7837	539 165,54	1 469 668,34		25,00	
7817	539 183,01	1 469 679,07		25,00	
Вырез 64 из 889					
7838	535 209,83	1 467 009,39	Картометрический метод	25,00	—

**Раздел 2**

Сведения о местоположении границ объекта					
1	2	3	4	5	6
7839	535 217,87	1 467 044,26	Картометрический метод	25,00	—
7840	535 198,50	1 467 084,55		25,00	
7841	535 166,42	1 467 112,59		25,00	
7842	535 129,26	1 467 138,15		25,00	
7843	535 059,64	1 467 164,24		25,00	
7844	535 022,53	1 467 187,35		25,00	
7845	534 961,11	1 467 258,29		25,00	
7846	534 907,28	1 467 329,18		25,00	
7847	534 821,04	1 467 415,51		25,00	
7848	534 757,45	1 467 501,55		25,00	
7849	534 720,88	1 467 562,10		25,00	
7850	534 708,98	1 467 602,30		25,00	
7851	534 704,69	1 467 647,37		25,00	
7852	534 690,00	1 467 670,11		25,00	
7853	534 665,16	1 467 680,51		25,00	
7854	534 610,31	1 467 686,39		25,00	
7855	534 553,10	1 467 704,75		25,00	
7856	534 518,00	1 467 697,80		25,00	
7857	534 495,17	1 467 678,18		25,00	
7858	534 477,43	1 467 665,92		25,00	
7859	534 437,31	1 467 659,05		25,00	
7860	534 414,70	1 467 651,90		25,00	
7861	534 391,66	1 467 619,77		25,00	
7862	534 356,32	1 467 595,33		25,00	
7863	534 351,00	1 467 575,42		25,00	
7864	534 368,22	1 467 560,15		25,00	
7865	534 415,66	1 467 551,87		25,00	
7866	534 510,41	1 467 535,41		25,00	
7867	534 589,91	1 467 499,14		25,00	
7868	534 669,08	1 467 450,40		25,00	
7869	534 733,37	1 467 399,38		25,00	
7870	534 799,60	1 467 320,84		25,00	
7871	534 877,87	1 467 207,09		25,00	
7872	534 944,12	1 467 128,53		25,00	
7873	534 998,37	1 467 077,70		25,00	
7874	535 079,98	1 467 023,89		25,00	
7875	535 124,56	1 466 995,70	25,00		
7876	535 156,87	1 466 985,19	25,00		
7877	535 184,50	1 466 992,26	25,00		
7838	535 209,83	1 467 009,39	25,00		
Вырез 65 из 889					
7878	550 635,98	1 473 194,21	Картометрический метод	25,00	—
7879	550 556,16	1 473 290,93		25,00	
7880	550 513,91	1 473 300,42		25,00	
7881	550 497,68	1 473 282,98		25,00	
7882	550 469,16	1 473 269,31		25,00	
7883	550 398,43	1 473 261,56		25,00	
7884	550 345,09	1 473 246,48		25,00	
7885	550 314,81	1 473 229,28		25,00	
7886	550 307,45	1 473 209,98		25,00	
7887	550 347,68	1 473 184,57		25,00	
7888	550 370,56	1 473 180,67		25,00	
7889	550 391,45	1 473 153,87		25,00	
7890	550 410,43	1 473 127,03		25,00	
7891	550 426,93	1 473 056,08		25,00	

**Раздел 2**

Сведения о местоположении границ объекта					
1	2	3	4	5	6
7892	550 449,50	1 473 025,69	Картометрический метод	25,00	—
7893	550 484,90	1 473 030,42		25,00	
7894	550 532,70	1 473 031,43		25,00	
7895	550 560,50	1 473 000,94		25,00	
7896	550 610,63	1 472 931,23		25,00	
7897	550 624,14	1 472 892,11		25,00	
7898	550 637,73	1 472 860,10		25,00	
7899	550 707,76	1 472 814,81		25,00	
7900	550 774,04	1 472 751,90		25,00	
7901	550 816,01	1 472 728,29		25,00	
7902	550 840,99	1 472 743,76		25,00	
7903	550 863,03	1 472 796,47		25,00	
7904	550 862,05	1 472 840,68		25,00	
7905	550 829,47	1 472 911,91		25,00	
7906	550 783,14	1 472 997,47		25,00	
7907	550 780,13	1 473 032,87		25,00	
7908	550 738,07	1 473 052,96		25,00	
7909	550 717,33	1 473 085,13		25,00	
7910	550 675,74	1 473 140,57		25,00	
7878	550 635,98	1 473 194,21		25,00	
Вырез 66 из 889					
7911	529 068,51	1 472 428,85	Картометрический метод	25,00	—
7912	529 099,80	1 472 430,45		25,00	
7913	529 116,59	1 472 440,59		25,00	
7914	529 129,38	1 472 459,15		25,00	
7915	529 131,98	1 472 492,44		25,00	
7916	529 113,68	1 472 519,84		25,00	
7917	529 068,32	1 472 549,72		25,00	
7918	529 030,90	1 472 560,71		25,00	
7919	528 993,43	1 472 557,15		25,00	
7920	528 942,80	1 472 518,33		25,00	
7921	528 919,69	1 472 506,18		25,00	
7922	528 875,92	1 472 508,96		25,00	
7923	528 803,14	1 472 516,37		25,00	
7924	528 763,43	1 472 508,62		25,00	
7925	528 704,78	1 472 490,80		25,00	
7926	528 671,45	1 472 491,31		25,00	
7927	528 655,05	1 472 504,06		25,00	
7928	528 651,36	1 472 535,38		25,00	
7929	528 664,21	1 472 560,19		25,00	
7930	528 706,30	1 472 588,72		25,00	
7931	528 717,04	1 472 605,21		25,00	
7932	528 708,97	1 472 624,11		25,00	
7933	528 686,35	1 472 641,10		25,00	
7934	528 609,40	1 472 650,65		25,00	
7935	528 565,67	1 472 651,33		25,00	
7936	528 536,26	1 472 637,21		25,00	
7937	528 517,22	1 472 618,73		25,00	
7938	528 508,55	1 472 595,98		25,00	
7939	528 529,06	1 472 579,00		25,00	
7940	528 558,15	1 472 570,17		25,00	
7941	528 576,66	1 472 557,40		25,00	
7942	528 588,73	1 472 530,13		25,00	
7943	528 597,94	1 472 448,71		25,00	
7944	528 612,13	1 472 425,58		25,00	

**Раздел 2**

Сведения о местоположении границ объекта						
1	2	3	4	5	6	
7945	528 645,01	1 472 400,08	Картометрический метод	25,00	—	
7946	528 661,37	1 472 374,77		25,00		
7947	528 671,21	1 472 339,21		25,00		
7948	528 689,59	1 472 313,95		25,00		
7949	528 737,19	1 472 292,35		25,00		
7950	528 774,24	1 472 264,67		25,00		
7951	528 806,94	1 472 228,73		25,00		
7952	528 829,79	1 472 220,04		25,00		
7953	528 858,91	1 472 219,60		25,00		
7954	528 886,31	1 472 237,93		25,00		
7955	528 922,80	1 472 306,10		25,00		
7956	528 956,83	1 472 349,32		25,00		
7957	528 993,20	1 472 413,38		25,00		
7958	529 008,11	1 472 427,72		25,00		
7959	529 026,84	1 472 431,57	25,00			
7911	529 068,51	1 472 428,85	25,00			
Вырез 67 из 889						
7960	555 758,52	1 479 454,09	Картометрический метод	25,00	—	
7961	555 741,59	1 479 504,93		25,00		
7962	555 734,87	1 479 558,14		25,00		
7963	555 702,75	1 479 609,22		25,00		
7964	555 640,54	1 479 675,93		25,00		
7965	555 592,87	1 479 696,94		25,00		
7966	555 557,48	1 479 700,00		25,00		
7967	555 509,52	1 479 708,34		25,00		
7968	555 451,06	1 479 683,95		25,00		
7969	555 437,56	1 479 633,63		25,00		
7970	555 416,71	1 479 590,94		25,00		
7971	555 386,03	1 479 573,71		25,00		
7972	555 342,59	1 479 544,03		25,00		
7973	555 319,21	1 479 506,47		25,00		
7974	555 276,19	1 479 504,64		25,00		
7975	555 218,15	1 479 508,07		25,00		
7976	555 162,86	1 479 531,71		25,00		
7977	555 119,63	1 479 519,72		25,00		
7978	555 106,66	1 479 497,15		25,00		
7979	555 128,92	1 479 466,47		25,00		
7980	555 135,89	1 479 428,45		25,00		
7981	555 213,51	1 479 376,62		25,00		
7982	555 309,65	1 479 377,66		25,00		
7983	555 347,81	1 479 392,23		25,00		
7984	555 400,95	1 479 396,48		25,00		
7985	555 447,32	1 479 448,83		25,00		
7986	555 478,17	1 479 478,73		25,00		
7987	555 558,70	1 479 452,13		25,00		
7988	555 611,67	1 479 443,72		25,00		
7989	555 654,54	1 479 440,53		25,00		
7990	555 689,52	1 479 409,63		25,00		
7991	555 722,18	1 479 401,55		25,00		
7992	555 747,68	1 479 413,80		25,00		
7960	555 758,52	1 479 454,09		25,00		
Вырез 68 из 889						
7993	545 868,90	1 471 948,66	Картометрический метод	25,00	—	
7994	545 834,19	1 471 992,18		25,00		
7995	545 781,80	1 472 038,55		25,00		

**Раздел 2**

Сведения о местоположении границ объекта					
1	2	3	4	5	6
7996	545 749,48	1 472 071,91	Картометрический метод	25,00	—
7997	545 714,23	1 472 080,03		25,00	
7998	545 686,21	1 472 067,85		25,00	
7999	545 658,57	1 472 080,92		25,00	
8000	545 620,57	1 472 078,99		25,00	
8001	545 605,04	1 472 053,91		25,00	
8002	545 561,34	1 472 011,61		25,00	
8003	545 488,19	1 472 017,83		25,00	
8004	545 432,54	1 472 018,68		25,00	
8005	545 396,83	1 471 999,05		25,00	
8006	545 398,98	1 471 976,22		25,00	
8007	545 439,25	1 471 968,01		25,00	
8008	545 466,88	1 471 949,89		25,00	
8009	545 483,78	1 471 904,11		25,00	
8010	545 523,66	1 471 865,56		25,00	
8011	545 601,12	1 471 806,16		25,00	
8012	545 666,34	1 471 772,24		25,00	
8013	545 698,63	1 471 733,83		25,00	
8014	545 713,44	1 471 708,32		25,00	
8015	545 748,86	1 471 710,25		25,00	
8016	545 812,03	1 471 706,74		25,00	
8017	545 837,72	1 471 731,62		25,00	
8018	545 855,93	1 471 764,24		25,00	
8019	545 886,92	1 471 806,72		25,00	
8020	545 899,85	1 471 826,79	25,00		
8021	545 900,54	1 471 867,20	25,00		
8022	545 901,33	1 471 915,28	25,00		
7993	545 868,90	1 471 948,66	25,00		
Вырез 69 из 889					
8023	565 440,26	1 457 125,22	Картометрический метод	25,00	—
8024	565 457,70	1 457 081,67		25,00	
8025	565 489,43	1 457 048,90		25,00	
8026	565 500,12	1 457 003,22		25,00	
8027	565 552,71	1 456 970,12		25,00	
8028	565 598,14	1 456 965,60		25,00	
8029	565 667,13	1 457 002,50		25,00	
8030	565 839,07	1 457 077,58		25,00	
8031	565 906,71	1 457 158,14		25,00	
8032	565 907,60	1 457 213,19		25,00	
8033	565 915,30	1 457 222,53		25,00	
8034	565 951,52	1 457 231,47		25,00	
8035	565 967,23	1 457 259,68		25,00	
8036	565 963,89	1 457 290,10		25,00	
8037	565 918,33	1 457 292,74		25,00	
8038	565 901,66	1 457 321,43		25,00	
8039	565 877,16	1 457 327,52		25,00	
8040	565 755,18	1 457 297,15		25,00	
8041	565 625,80	1 457 274,50		25,00	
8042	565 568,35	1 457 245,03		25,00	
8043	565 527,89	1 457 202,03		25,00	
8044	565 512,41	1 457 183,31		25,00	
8045	565 525,24	1 457 158,42		25,00	
8046	565 504,15	1 457 143,60		25,00	
8047	565 475,59	1 457 138,32		25,00	
8023	565 440,26	1 457 125,22		25,00	

**Раздел 2**

Сведения о местоположении границ объекта					
1	2	3	4	5	6
Вырез 70 из 889					
8048	522 916,78	1 464 906,83	Картометрический метод	25,00	—
8049	522 944,63	1 464 855,64		25,00	
8050	522 966,00	1 464 813,39		25,00	
8051	522 992,01	1 464 777,68		25,00	
8052	523 033,44	1 464 748,35		25,00	
8053	523 075,22	1 464 741,08		25,00	
8054	523 112,85	1 464 751,55		25,00	
8055	523 139,84	1 464 777,57		25,00	
8056	523 146,96	1 464 812,79		25,00	
8057	523 131,90	1 464 839,49		25,00	
8058	523 096,98	1 464 862,08		25,00	
8059	523 084,04	1 464 879,95		25,00	
8060	523 088,82	1 464 901,94		25,00	
8061	523 108,78	1 464 910,44		25,00	
8062	523 155,18	1 464 914,11		25,00	
8063	523 168,63	1 464 929,38		25,00	
8064	523 166,83	1 464 955,86		25,00	
8065	523 117,17	1 465 027,23		25,00	
8066	523 095,31	1 465 040,81		25,00	
8067	523 053,49	1 465 045,90		25,00	
8068	523 018,30	1 465 048,67		25,00	
8069	522 998,61	1 465 059,97		25,00	
8070	522 981,31	1 465 086,72		25,00	
8071	522 982,14	1 465 137,46		25,00	
8072	522 967,90	1 465 214,91		25,00	
8073	522 959,58	1 465 248,13		25,00	
8074	522 937,79	1 465 263,89		25,00	
8075	522 902,54	1 465 264,44		25,00	
8076	522 842,70	1 465 249,92		25,00	
8077	522 769,21	1 465 202,57		25,00	
8078	522 742,11	1 465 167,69		25,00	
8079	522 743,79	1 465 132,36	25,00		
8080	522 765,32	1 465 101,13	25,00		
8081	522 828,41	1 465 040,60	25,00		
8082	522 875,88	1 464 975,88	25,00		
8048	522 916,78	1 464 906,83	25,00		
Вырез 71 из 889					
8083	546 843,19	1 474 568,59	Картометрический метод	25,00	—
8084	546 820,11	1 474 553,80		25,00	
8085	546 819,71	1 474 528,51		25,00	
8086	546 895,02	1 474 489,37		25,00	
8087	546 985,20	1 474 432,35		25,00	
8088	547 035,08	1 474 393,61		25,00	
8089	547 082,68	1 474 365,07		25,00	
8090	547 143,26	1 474 356,52		25,00	
8091	547 241,83	1 474 349,92		25,00	
8092	547 277,74	1 474 379,71		25,00	
8093	547 324,22	1 474 439,64		25,00	
8094	547 340,01	1 474 479,89		25,00	
8095	547 352,78	1 474 535,76		25,00	
8096	547 348,89	1 474 563,20		25,00	
8097	547 298,65	1 474 589,28		25,00	
8098	547 261,01	1 474 607,58		25,00	
8099	547 220,92	1 474 633,49		25,00	



**Раздел 2**

Сведения о местоположении границ объекта					
1	2	3	4	5	6
8100	547 185,75	1 474 644,14	Картометрический метод	25,00	—
8101	547 059,19	1 474 636,02		25,00	
8102	546 980,37	1 474 611,98		25,00	
8103	546 894,01	1 474 585,48		25,00	
8083	546 843,19	1 474 568,59		25,00	
Вырез 72 из 889					
8104	565 129,26	1 458 130,65	Картометрический метод	25,00	—
8105	565 063,79	1 458 126,65		25,00	
8106	565 023,18	1 458 102,14		25,00	
8107	564 972,53	1 458 077,77		25,00	
8108	564 911,90	1 458 061,17		25,00	
8109	564 838,66	1 458 034,62		25,00	
8110	564 780,08	1 457 985,29		25,00	
8111	564 733,46	1 457 903,04		25,00	
8112	564 695,08	1 457 858,41		25,00	
8113	564 691,88	1 457 815,71		25,00	
8114	564 721,70	1 457 792,62		25,00	
8115	564 814,32	1 457 768,52		25,00	
8116	564 864,45	1 457 755,18		25,00	
8117	564 900,03	1 457 759,71		25,00	
8118	564 917,26	1 457 761,88		25,00	
8119	564 988,39	1 457 808,54		25,00	
8120	565 011,49	1 457 838,37		25,00	
8121	565 042,18	1 457 873,08		25,00	
8122	565 077,94	1 457 905,18		25,00	
8123	565 088,68	1 457 945,22		25,00	
8124	565 131,86	1 457 979,77		25,00	
8125	565 162,78	1 458 024,56		25,00	
8126	565 160,85	1 458 062,27		25,00	
8127	565 156,12	1 458 079,96		25,00	
8128	565 146,43	1 458 105,25		25,00	
8104	565 129,26	1 458 130,65		25,00	
Вырез 73 из 889					
8129	558 838,36	1 481 505,16	Картометрический метод	25,00	—
8130	558 776,98	1 481 505,08		25,00	
8131	558 660,02	1 481 508,89		25,00	
8132	558 608,48	1 481 498,84		25,00	
8133	558 521,16	1 481 515,10		25,00	
8134	558 454,96	1 481 514,47		25,00	
8135	558 400,37	1 481 507,05		25,00	
8136	558 378,39	1 481 479,28		25,00	
8137	558 396,19	1 481 452,57		25,00	
8138	558 436,91	1 481 417,22		25,00	
8139	558 472,62	1 481 375,34		25,00	
8140	558 512,18	1 481 369,77		25,00	
8141	558 578,58	1 481 383,58		25,00	
8142	558 661,08	1 481 374,04		25,00	
8143	558 736,47	1 481 329,86		25,00	
8144	558 800,58	1 481 314,01		25,00	
8145	558 835,13	1 481 298,60		25,00	
8146	558 902,55	1 481 277,66		25,00	
8147	558 958,78	1 481 276,79		25,00	
8148	559 035,39	1 481 313,64		25,00	
8149	559 077,10	1 481 344,37		25,00	
8150	559 079,27	1 481 374,09		25,00	

**Раздел 2**

Сведения о местоположении границ объекта					
1	2	3	4	5	6
8151	559 046,81	1 481 409,33	Картометрический метод	25,00	—
8152	559 050,39	1 481 430,75		25,00	
8153	559 024,15	1 481 441,08		25,00	
8154	558 982,82	1 481 443,35		25,00	
8155	558 936,78	1 481 458,97		25,00	
8156	558 899,00	1 481 471,12		25,00	
8157	558 884,14	1 481 477,98		25,00	
8129	558 838,36	1 481 505,16		25,00	
Вырез 74 из 889					
8158	521 407,02	1 469 382,65	Картометрический метод	25,00	—
8159	521 369,73	1 469 394,24		25,00	
8160	521 310,04	1 469 386,37		25,00	
8161	521 276,92	1 469 386,91		25,00	
8162	521 252,83	1 469 396,09		25,00	
8163	521 219,71	1 469 396,61		25,00	
8164	521 188,75	1 469 386,07		25,00	
8165	521 161,82	1 469 359,99		25,00	
8166	521 128,47	1 469 347,29		25,00	
8167	521 082,17	1 469 343,59		25,00	
8168	521 035,77	1 469 339,91		25,00	
8169	520 993,46	1 469 314,10		25,00	
8170	520 973,18	1 469 290,15		25,00	
8171	520 963,64	1 469 246,18		25,00	
8172	520 962,97	1 469 204,29		25,00	
8173	520 973,52	1 469 173,21		25,00	
8174	520 999,60	1 469 146,34		25,00	
8175	521 056,61	1 469 121,17		25,00	
8176	521 102,65	1 469 107,20		25,00	
8177	521 155,69	1 469 108,57		25,00	
8178	521 246,70	1 469 144,68		25,00	
8179	521 333,31	1 469 183,03		25,00	
8180	521 391,30	1 469 224,03		25,00	
8181	521 445,14	1 469 280,57		25,00	
8182	521 458,90	1 469 311,25		25,00	
8183	521 459,21	1 469 331,10		25,00	
8184	521 433,03	1 469 353,55		25,00	
8158	521 407,02	1 469 382,65		25,00	
Вырез 75 из 889					
8185	538 989,02	1 465 827,98	Картометрический метод	25,00	—
8186	539 013,91	1 465 815,02		25,00	
8187	539 066,92	1 465 824,23		25,00	
8188	539 085,27	1 465 874,24		25,00	
8189	539 118,39	1 465 903,90		25,00	
8190	539 189,67	1 465 955,56		25,00	
8191	539 215,03	1 465 970,25		25,00	
8192	539 205,94	1 466 033,23		25,00	
8193	539 191,95	1 466 101,32		25,00	
8194	539 159,79	1 466 139,55		25,00	
8195	539 132,48	1 466 162,60		25,00	
8196	539 103,38	1 466 228,45		25,00	
8197	539 071,62	1 466 286,75		25,00	
8198	539 064,54	1 466 319,53		25,00	
8199	539 014,80	1 466 350,48		25,00	
8200	538 951,99	1 466 351,47		25,00	
8201	538 926,30	1 466 319,20		25,00	

**Раздел 2**

Сведения о местоположении границ объекта					
1	2	3	4	5	6
8202	538 912,89	1 466 266,60	Картометрический метод	25,00	—
8203	538 907,21	1 466 223,96		25,00	
8204	538 921,84	1 466 193,53		25,00	
8205	538 926,34	1 466 155,77		25,00	
8206	538 958,44	1 466 120,05		25,00	
8207	538 954,46	1 466 029,64		25,00	
8208	538 946,20	1 465 982,02		25,00	
8209	538 968,15	1 465 941,42		25,00	
8210	538 965,05	1 465 898,75		25,00	
8211	538 984,71	1 465 873,30		25,00	
8185	538 989,02	1 465 827,98		25,00	
Вырез 76 из 889					
8212	531 147,81	1 475 876,12	Картометрический метод	25,00	—
8213	531 189,14	1 475 854,62		25,00	
8214	531 220,11	1 475 841,65		25,00	
8215	531 251,35	1 475 841,15		25,00	
8216	531 301,51	1 475 850,78		25,00	
8217	531 343,64	1 475 879,31		25,00	
8218	531 369,28	1 475 920,57		25,00	
8219	531 384,89	1 475 980,76		25,00	
8220	531 381,37	1 476 024,55		25,00	
8221	531 365,30	1 476 062,32		25,00	
8222	531 314,08	1 476 119,38		25,00	
8223	531 293,69	1 476 150,95		25,00	
8224	531 279,87	1 476 197,01		25,00	
8225	531 272,17	1 476 234,64		25,00	
8226	531 255,69	1 476 247,40		25,00	
8227	531 211,97	1 476 248,11		25,00	
8228	531 153,28	1 476 226,10		25,00	
8229	531 058,59	1 476 167,14		25,00	
8230	531 033,21	1 476 142,51		25,00	
8231	531 026,45	1 476 113,45		25,00	
8232	531 040,19	1 476 061,15		25,00	
8233	531 087,08	1 475 989,59		25,00	
8234	531 119,31	1 475 920,31		25,00	
8212	531 147,81	1 475 876,12		25,00	
Вырез 77 из 889					
8235	527 768,75	1 468 596,44	Картометрический метод	25,00	—
8236	527 767,23	1 468 631,86		25,00	
8237	527 756,26	1 468 732,09		25,00	
8238	527 744,76	1 468 790,60		25,00	
8239	527 725,12	1 468 870,07		25,00	
8240	527 715,72	1 468 932,74		25,00	
8241	527 703,57	1 468 957,94		25,00	
8242	527 680,87	1 468 972,86		25,00	
8243	527 651,81	1 468 975,40		25,00	
8244	527 647,19	1 468 948,40		25,00	
8245	527 638,50	1 468 923,54		25,00	
8246	527 602,36	1 468 882,39		25,00	
8247	527 595,73	1 468 859,61		25,00	
8248	527 601,60	1 468 832,43		25,00	
8249	527 601,15	1 468 803,27		25,00	
8250	527 588,28	1 468 780,53		25,00	
8251	527 544,17	1 468 754,12		25,00	
8252	527 481,21	1 468 732,20		25,00	

**Раздел 2**

Сведения о местоположении границ объекта					
1	2	3	4	5	6
8253	527 445,81	1 468 730,66	Картометрический метод	25,00	—
8254	527 419,03	1 468 747,74		25,00	
8255	527 411,05	1 468 774,99		25,00	
8256	527 422,02	1 468 806,05		25,00	
8257	527 424,47	1 468 831,01		25,00	
8258	527 420,51	1 468 845,67		25,00	
8259	527 395,64	1 468 850,23		25,00	
8260	527 351,59	1 468 834,24		25,00	
8261	527 298,90	1 468 795,46		25,00	
8262	527 275,48	1 468 766,66		25,00	
8263	527 272,97	1 468 735,45		25,00	
8264	527 301,55	1 468 697,50		25,00	
8265	527 305,34	1 468 672,42		25,00	
8266	527 292,46	1 468 653,87		25,00	
8267	527 254,82	1 468 644,04		25,00	
8268	527 215,12	1 468 632,16		25,00	
8269	527 191,75	1 468 609,61		25,00	
8270	527 184,91	1 468 570,12		25,00	
8271	527 194,69	1 468 526,21		25,00	
8272	527 223,42	1 468 498,70		25,00	
8273	527 252,48	1 468 491,98		25,00	
8274	527 290,22	1 468 505,96		25,00	
8275	527 332,37	1 468 538,64		25,00	
8276	527 387,35	1 468 591,97		25,00	
8277	527 433,79	1 468 630,82		25,00	
8278	527 473,88	1 468 657,29		25,00	
8279	527 517,82	1 468 669,10		25,00	
8280	527 574,13	1 468 676,55		25,00	
8281	527 607,70	1 468 692,71		25,00	
8282	527 635,42	1 468 731,85		25,00	
8283	527 660,56	1 468 741,89		25,00	
8284	527 689,67	1 468 737,24		25,00	
8285	527 714,27	1 468 709,81	25,00		
8286	527 734,10	1 468 644,91	25,00		
8287	527 746,03	1 468 611,35	25,00		
8235	527 768,75	1 468 596,44	25,00		
Вырез 78 из 889					
8288	558 369,20	1 466 173,90	Картометрический метод	25,00	—
8289	558 328,67	1 466 181,57		25,00	
8290	558 275,38	1 466 166,50		25,00	
8291	558 215,60	1 466 188,66		25,00	
8292	558 161,00	1 466 200,10		25,00	
8293	558 086,77	1 466 199,54		25,00	
8294	558 051,54	1 466 208,91		25,00	
8295	558 021,49	1 466 207,62		25,00	
8296	557 998,90	1 466 236,24		25,00	
8297	557 987,34	1 466 289,47		25,00	
8298	558 010,78	1 466 315,58		25,00	
8299	558 054,62	1 466 297,27		25,00	
8300	558 123,42	1 466 287,31		25,00	
8301	558 185,62	1 466 311,08		25,00	
8302	558 200,22	1 466 335,62		25,00	
8303	558 200,91	1 466 379,78		25,00	
8304	558 135,69	1 466 394,95		25,00	
8305	558 089,99	1 466 409,82		25,00	

**Раздел 2**

Сведения о местоположении границ объекта					
1	2	3	4	5	6
8306	558 037,02	1 466 410,66	Картометрический метод	25,00	—
8307	558 015,71	1 466 402,13		25,00	
8308	557 988,93	1 466 384,91		25,00	
8309	557 944,45	1 466 369,68		25,00	
8310	557 924,72	1 466 348,74		25,00	
8311	557 875,11	1 466 346,01		25,00	
8312	557 803,41	1 466 283,49		25,00	
8313	557 775,49	1 466 191,99		25,00	
8314	557 810,17	1 466 152,60		25,00	
8315	557 897,71	1 466 094,63		25,00	
8316	557 973,56	1 466 084,63		25,00	
8317	558 048,07	1 466 101,12		25,00	
8318	558 108,67	1 466 135,55		25,00	
8319	558 170,73	1 466 145,19		25,00	
8320	558 260,27	1 466 108,41		25,00	
8321	558 320,11	1 466 088,03		25,00	
8322	558 353,76	1 466 094,59		25,00	
8323	558 377,10	1 466 117,16		25,00	
8324	558 386,23	1 466 132,97		25,00	
8325	558 384,79	1 466 155,24		25,00	
8326	558 383,35	1 466 177,18	25,00		
8288	558 369,20	1 466 173,90	25,00		
Вырез 79 из 889					
8327	547 704,85	1 454 078,91	Картометрический метод	25,00	—
8328	547 734,81	1 454 044,88		25,00	
8329	547 769,62	1 454 039,69		25,00	
8330	547 823,16	1 454 038,86		25,00	
8331	547 892,61	1 454 014,50		25,00	
8332	547 987,60	1 453 985,07		25,00	
8333	548 048,00	1 453 981,80		25,00	
8334	548 122,82	1 454 001,58		25,00	
8335	548 137,15	1 454 024,63		25,00	
8336	548 123,43	1 454 041,16		25,00	
8337	548 056,67	1 454 086,40		25,00	
8338	548 008,05	1 454 103,45		25,00	
8339	547 926,76	1 454 116,36		25,00	
8340	547 867,35	1 454 182,48		25,00	
8341	547 811,89	1 454 213,58		25,00	
8342	547 689,59	1 454 276,00		25,00	
8343	547 559,69	1 454 305,97		25,00	
8344	547 487,78	1 454 318,73		25,00	
8345	547 443,51	1 454 314,75		25,00	
8346	547 438,31	1 454 279,93		25,00	
8347	547 442,38	1 454 244,99		25,00	
8348	547 441,96	1 454 214,72		25,00	
8349	547 460,25	1 454 193,48		25,00	
8350	547 504,03	1 454 169,52		25,00	
8351	547 543,45	1 454 154,96		25,00	
8352	547 599,22	1 454 154,07		25,00	
8353	547 633,97	1 454 146,56		25,00	
8354	547 670,67	1 454 108,73		25,00	
8327	547 704,85	1 454 078,91	25,00		
Вырез 80 из 889					
8355	565 787,21	1 456 552,72	Картометрический метод	25,00	—
8356	565 873,77	1 456 627,27		25,00	

**Раздел 2**

Сведения о местоположении границ объекта					
1	2	3	4	5	6
8357	565 943,36	1 456 711,61	Картометрический метод	25,00	—
8358	565 971,28	1 456 792,75		25,00	
8359	565 971,79	1 456 830,69		25,00	
8360	565 926,87	1 456 867,46		25,00	
8361	565 866,30	1 456 877,90		25,00	
8362	565 784,50	1 456 862,12		25,00	
8363	565 655,91	1 456 774,93		25,00	
8364	565 613,08	1 456 705,38		25,00	
8365	565 584,11	1 456 671,67		25,00	
8366	565 505,74	1 456 634,91		25,00	
8367	565 503,06	1 456 589,45		25,00	
8368	565 523,59	1 456 564,43		25,00	
8369	565 559,79	1 456 571,45		25,00	
8370	565 629,90	1 456 568,49		25,00	
8371	565 694,05	1 456 542,80		25,00	
8372	565 729,93	1 456 530,83		25,00	
8373	565 785,08	1 456 537,59	25,00		
8355	565 787,21	1 456 552,72	25,00		
Вырез 81 из 889					
8374	560 980,28	1 471 043,56	Картометрический метод	25,00	—
8375	560 916,13	1 471 124,12		25,00	
8376	560 837,94	1 471 213,68		25,00	
8377	560 790,67	1 471 239,21		25,00	
8378	560 755,45	1 471 248,56		25,00	
8379	560 730,73	1 471 250,74		25,00	
8380	560 712,97	1 471 242,16		25,00	
8381	560 695,06	1 471 228,31		25,00	
8382	560 701,47	1 471 185,79		25,00	
8383	560 674,48	1 471 154,38		25,00	
8384	560 671,61	1 471 087,25		25,00	
8385	560 684,34	1 470 995,15		25,00	
8386	560 696,30	1 470 971,98		25,00	
8387	560 691,36	1 470 878,38		25,00	
8388	560 771,78	1 470 820,54		25,00	
8389	560 812,15	1 470 807,56		25,00	
8390	560 860,06	1 470 817,39		25,00	
8391	560 874,58	1 470 841,93		25,00	
8392	560 893,31	1 470 905,26		25,00	
8393	560 941,57	1 470 943,41		25,00	
8394	560 968,33	1 470 958,86		25,00	
8395	560 985,06	1 471 006,34		25,00	
8374	560 980,28	1 471 043,56		25,00	
Вырез 82 из 889					
8396	527 695,55	1 479 771,62	Картометрический метод	25,00	—
8397	527 706,23	1 479 813,95		25,00	
8398	527 722,16	1 479 871,22		25,00	
8399	527 717,54	1 479 898,78		25,00	
8400	527 677,86	1 479 921,92		25,00	
8401	527 663,23	1 479 939,67		25,00	
8402	527 655,99	1 479 962,26		25,00	
8403	527 664,20	1 480 007,14		25,00	
8404	527 664,95	1 480 049,65		25,00	
8405	527 648,16	1 480 094,93		25,00	
8406	527 641,05	1 480 125,04		25,00	
8407	527 646,67	1 480 162,45		25,00	

**Раздел 2**

Сведения о местоположении границ объекта					
1	2	3	4	5	6
8408	527 639,64	1 480 195,07	Картометрический метод	25,00	—
8409	527 590,76	1 480 263,34		25,00	
8410	527 576,14	1 480 288,56		25,00	
8411	527 574,34	1 480 331,11		25,00	
8412	527 590,36	1 480 398,37		25,00	
8413	527 585,80	1 480 430,97		25,00	
8414	527 568,72	1 480 456,23		25,00	
8415	527 536,51	1 480 471,71		25,00	
8416	527 511,44	1 480 469,64		25,00	
8417	527 503,53	1 480 444,74		25,00	
8418	527 517,41	1 480 374,53		25,00	
8419	527 506,73	1 480 332,14		25,00	
8420	527 478,89	1 480 305,10		25,00	
8421	527 428,47	1 480 280,87		25,00	
8422	527 413,13	1 480 261,12		25,00	
8423	527 415,13	1 480 228,59		25,00	
8424	527 439,41	1 480 183,21		25,00	
8425	527 490,94	1 480 117,37		25,00	
8426	527 537,50	1 480 056,65		25,00	
8427	527 554,40	1 480 018,85		25,00	
8428	527 563,53	1 479 963,70		25,00	
8429	527 575,50	1 479 928,52		25,00	
8430	527 607,25	1 479 883,00		25,00	
8431	527 626,30	1 479 820,19		25,00	
8432	527 634,86	1 479 725,04		25,00	
8433	527 659,02	1 479 672,15		25,00	
8434	527 676,21	1 479 654,41	25,00		
8435	527 696,29	1 479 661,57	25,00		
8436	527 701,60	1 479 681,52	25,00		
8396	527 695,55	1 479 771,62	25,00		
Вырез 83 из 889					
8437	539 949,32	1 460 199,29	Картометрический метод	25,00	—
8438	539 972,57	1 460 244,18		25,00	
8439	540 006,03	1 460 291,44		25,00	
8440	540 009,14	1 460 329,07		25,00	
8441	539 979,88	1 460 389,86		25,00	
8442	539 942,60	1 460 413,08		25,00	
8443	539 894,93	1 460 421,33		25,00	
8444	539 764,15	1 460 415,88		25,00	
8445	539 700,69	1 460 379,15		25,00	
8446	539 658,09	1 460 384,82		25,00	
8447	539 605,70	1 460 415,83		25,00	
8448	539 543,22	1 460 439,43		25,00	
8449	539 537,49	1 460 394,28		25,00	
8450	539 514,22	1 460 349,38		25,00	
8451	539 526,30	1 460 321,54		25,00	
8452	539 576,42	1 460 313,22		25,00	
8453	539 641,05	1 460 266,96		25,00	
8454	539 680,96	1 460 246,23		25,00	
8455	539 713,58	1 460 243,21		25,00	
8456	539 763,10	1 460 189,64		25,00	
8457	539 808,15	1 460 178,86		25,00	
8458	539 853,20	1 460 168,12		25,00	
8459	539 898,65	1 460 174,95		25,00	
8437	539 949,32	1 460 199,29		25,00	

**Раздел 2**

Сведения о местоположении границ объекта					
1	2	3	4	5	6
Вырез 84 из 889					
8460	521 801,55	1 466 812,81	Картометрический метод	25,00	—
8461	521 819,63	1 466 843,43		25,00	
8462	521 822,32	1 466 869,86		25,00	
8463	521 816,08	1 466 896,44		25,00	
8464	521 792,23	1 466 923,26		25,00	
8465	521 748,63	1 466 959,26		25,00	
8466	521 698,34	1 466 990,92		25,00	
8467	521 663,17	1 466 998,10		25,00	
8468	521 634,38	1 466 989,70		25,00	
8469	521 611,96	1 466 968,00		25,00	
8470	521 589,00	1 466 908,80		25,00	
8471	521 571,10	1 466 889,23		25,00	
8472	521 544,49	1 466 883,03		25,00	
8473	521 458,84	1 466 906,43		25,00	
8474	521 423,66	1 466 917,97		25,00	
8475	521 399,34	1 466 909,56		25,00	
8476	521 390,07	1 466 887,62		25,00	
8477	521 409,29	1 466 845,39		25,00	
8478	521 437,56	1 466 820,69		25,00	
8479	521 507,75	1 466 790,96		25,00	
8480	521 542,60	1 466 766,12		25,00	
8481	521 603,08	1 466 679,13		25,00	
8482	521 633,40	1 466 643,35		25,00	
8483	521 664,01	1 466 623,01		25,00	
8484	521 694,86	1 466 620,31		25,00	
8485	521 719,34	1 466 635,38		25,00	
8486	521 733,06	1 466 666,07		25,00	
8487	521 733,75	1 466 710,19		25,00	
8488	521 738,61	1 466 738,79		25,00	
8489	521 758,98	1 466 771,54		25,00	
8460	521 801,55	1 466 812,81		25,00	
Вырез 85 из 889					
8490	548 911,65	1 464 865,66	Картометрический метод	25,00	—
8491	548 967,11	1 464 874,88		25,00	
8492	548 995,26	1 464 907,09		25,00	
8493	549 048,16	1 464 916,33		25,00	
8494	549 081,38	1 464 946,00		25,00	
8495	549 089,55	1 464 991,07		25,00	
8496	549 057,28	1 465 011,70		25,00	
8497	548 974,56	1 465 028,12		25,00	
8498	548 934,84	1 465 058,88		25,00	
8499	548 887,95	1 465 119,97		25,00	
8500	548 853,53	1 465 170,78		25,00	
8501	548 833,54	1 465 178,63		25,00	
8502	548 805,80	1 465 171,50		25,00	
8503	548 785,17	1 465 136,65		25,00	
8504	548 751,37	1 465 066,77		25,00	
8505	548 732,75	1 464 996,69		25,00	
8506	548 714,50	1 464 959,27		25,00	
8507	548 711,30	1 464 916,55		25,00	
8508	548 718,62	1 464 896,35		25,00	
8509	548 725,80	1 464 876,15		25,00	
8510	548 725,31	1 464 843,44		25,00	
8511	548 767,27	1 464 795,04		25,00	



**Раздел 2**

Сведения о местоположении границ объекта					
1	2	3	4	5	6
8512	548 820,02	1 464 794,22	Картометрический метод	25,00	—
8513	548 872,99	1 464 805,95		25,00	
8514	548 888,37	1 464 823,29		25,00	
8490	548 911,65	1 464 865,66		25,00	
Вырез 86 из 889					
8515	549 890,21	1 464 262,08	Картометрический метод	25,00	—
8516	549 893,06	1 464 287,18		25,00	
8517	549 845,65	1 464 305,52		25,00	
8518	549 795,76	1 464 331,44		25,00	
8519	549 765,99	1 464 354,53		25,00	
8520	549 751,35	1 464 384,94		25,00	
8521	549 719,08	1 464 410,55		25,00	
8522	549 698,67	1 464 393,29		25,00	
8523	549 687,80	1 464 338,14		25,00	
8524	549 692,08	1 464 290,35		25,00	
8525	549 714,05	1 464 249,77		25,00	
8526	549 718,52	1 464 214,49		25,00	
8527	549 690,05	1 464 164,65		25,00	
8528	549 646,86	1 464 137,68		25,00	
8529	549 578,84	1 464 126,19		25,00	
8530	549 498,09	1 464 109,85		25,00	
8531	549 447,51	1 464 090,52		25,00	
8532	549 434,43	1 464 058,05		25,00	
8533	549 431,58	1 464 032,94		25,00	
8534	549 391,17	1 464 023,55		25,00	
8535	549 355,71	1 464 006,49		25,00	
8536	549 337,75	1 463 984,13		25,00	
8537	549 339,98	1 463 966,51		25,00	
8538	549 390,29	1 463 965,72		25,00	
8539	549 460,81	1 463 974,71		25,00	
8540	549 509,34	1 464 019,14		25,00	
8541	549 537,15	1 464 033,80		25,00	
8542	549 577,41	1 464 033,17		25,00	
8543	549 599,87	1 464 025,29		25,00	
8544	549 622,19	1 464 007,34		25,00	
8545	549 659,88	1 464 006,74		25,00	
8546	549 733,17	1 464 028,25		25,00	
8547	549 761,29	1 464 055,43		25,00	
8548	549 798,81	1 464 047,29		25,00	
8549	549 821,59	1 464 056,99		25,00	
8550	549 829,39	1 464 074,49		25,00	
8551	549 815,14	1 464 124,99		25,00	
8552	549 815,74	1 464 162,67		25,00	
8553	549 846,19	1 464 179,80		25,00	
8554	549 876,58	1 464 194,44		25,00	
8555	549 887,08	1 464 221,93		25,00	
8515	549 890,21	1 464 262,08		25,00	
Вырез 87 из 889					
8556	531 764,29	1 457 261,67	Картометрический метод	25,00	—
8557	531 739,57	1 457 284,55		25,00	
8558	531 707,35	1 457 300,06		25,00	
8559	531 655,19	1 457 318,39		25,00	
8560	531 607,84	1 457 331,63		25,00	
8561	531 560,28	1 457 329,88		25,00	
8562	531 525,04	1 457 315,41		25,00	

**Раздел 2**

Сведения о местоположении границ объекта					
1	2	3	4	5	6
8563	531 466,60	1 457 256,33	Картометрический метод	25,00	—
8564	531 384,94	1 457 150,07		25,00	
8565	531 346,04	1 457 060,67		25,00	
8566	531 348,05	1 457 025,62		25,00	
8567	531 372,15	1 456 994,85		25,00	
8568	531 409,55	1 456 986,36		25,00	
8569	531 449,99	1 456 988,60		25,00	
8570	531 492,82	1 457 008,37		25,00	
8571	531 543,44	1 457 052,58		25,00	
8572	531 604,48	1 457 114,13		25,00	
8573	531 637,38	1 457 143,65		25,00	
8574	531 695,42	1 457 175,21		25,00	
8575	531 730,89	1 457 204,68		25,00	
8576	531 751,36	1 457 231,88		25,00	
8556	531 764,29	1 457 261,67	25,00		
Вырез 88 из 889					
8577	538 818,29	1 474 694,30	Картометрический метод	25,00	—
8578	538 787,29	1 474 664,35		25,00	
8579	538 788,74	1 474 598,56		25,00	
8580	538 826,27	1 474 565,25		25,00	
8581	538 864,81	1 474 604,93		25,00	
8582	538 903,09	1 474 632,16		25,00	
8583	538 945,81	1 474 616,34		25,00	
8584	538 994,14	1 474 628,23		25,00	
8585	539 068,62	1 474 702,93		25,00	
8586	539 152,74	1 474 744,59		25,00	
8587	539 201,93	1 474 817,17		25,00	
8588	539 215,22	1 474 859,96		25,00	
8589	539 197,86	1 474 880,48		25,00	
8590	539 170,26	1 474 898,58		25,00	
8591	539 150,50	1 474 929,25		25,00	
8592	539 112,87	1 474 947,56		25,00	
8593	539 039,15	1 474 918,36		25,00	
8594	539 003,29	1 474 893,62		25,00	
8595	538 982,29	1 474 843,35		25,00	
8596	538 956,18	1 474 793,20		25,00	
8597	538 905,65	1 474 794,01		25,00	
8598	538 867,48	1 474 781,95		25,00	
8599	538 849,48	1 474 761,99		25,00	
8577	538 818,29	1 474 694,30		25,00	
Вырез 89 из 889					
8600	527 204,30	1 469 674,18	Картометрический метод	25,00	—
8601	527 217,13	1 469 698,98		25,00	
8602	527 213,95	1 469 759,48		25,00	
8603	527 202,25	1 469 809,66		25,00	
8604	527 177,94	1 469 855,91		25,00	
8605	527 143,26	1 469 902,27		25,00	
8606	527 116,77	1 469 942,28		25,00	
8607	527 100,73	1 469 984,18		25,00	
8608	527 091,21	1 470 040,62		25,00	
8609	527 105,11	1 470 125,85		25,00	
8610	527 131,74	1 470 231,67		25,00	
8611	527 136,78	1 470 289,93		25,00	
8612	527 131,60	1 470 354,61		25,00	
8613	527 115,74	1 470 406,96		25,00	

**Раздел 2**

Сведения о местоположении границ объекта					
1	2	3	4	5	6
8614	527 089,39	1 470 451,13	Картометрический метод	25,00	—
8615	527 066,63	1 470 468,12		25,00	
8616	527 039,35	1 470 453,95		25,00	
8617	527 011,50	1 470 406,48		25,00	
8618	526 963,21	1 470 382,26		25,00	
8619	526 948,30	1 470 363,73		25,00	
8620	526 943,72	1 470 334,64		25,00	
8621	526 963,84	1 470 286,40		25,00	
8622	526 994,22	1 470 229,65		25,00	
8623	527 035,13	1 470 183,19		25,00	
8624	527 055,48	1 470 155,78		25,00	
8625	527 063,17	1 470 113,96		25,00	
8626	527 060,25	1 470 055,68		25,00	
8627	527 065,20	1 469 974,31		25,00	
8628	527 084,54	1 469 880,26		25,00	
8629	527 089,71	1 469 811,43		25,00	
8630	527 082,68	1 469 761,54		25,00	
8631	527 082,00	1 469 719,87		25,00	
8632	527 098,28	1 469 690,42		25,00	
8633	527 127,17	1 469 673,32		25,00	
8634	527 166,64	1 469 668,51	25,00		
8600	527 204,30	1 469 674,18	25,00		
Вырез 90 из 889					
8635	528 683,66	1 470 203,24	Картометрический метод	25,00	—
8636	528 686,13	1 470 232,37		25,00	
8637	528 669,85	1 470 253,46		25,00	
8638	528 622,34	1 470 279,22		25,00	
8639	528 593,29	1 470 285,91		25,00	
8640	528 561,88	1 470 280,13		25,00	
8641	528 536,80	1 470 272,22		25,00	
8642	528 522,29	1 470 280,75		25,00	
8643	528 508,19	1 470 308,06		25,00	
8644	528 480,17	1 470 385,62		25,00	
8645	528 468,42	1 470 433,73		25,00	
8646	528 454,10	1 470 448,54		25,00	
8647	528 429,00	1 470 444,75		25,00	
8648	528 397,30	1 470 416,07		25,00	
8649	528 369,52	1 470 370,66		25,00	
8650	528 364,76	1 470 335,33		25,00	
8651	528 379,03	1 470 310,10		25,00	
8652	528 436,74	1 470 269,60		25,00	
8653	528 463,22	1 470 233,76		25,00	
8654	528 477,38	1 470 204,39		25,00	
8655	528 480,88	1 470 164,72		25,00	
8656	528 467,87	1 470 133,69		25,00	
8657	528 429,89	1 470 098,83		25,00	
8658	528 404,45	1 470 070,07		25,00	
8659	528 391,33	1 470 030,68		25,00	
8660	528 384,17	1 469 972,47		25,00	
8661	528 371,23	1 469 947,64		25,00	
8662	528 350,22	1 469 933,39		25,00	
8663	528 341,50	1 469 912,68		25,00	
8664	528 347,59	1 469 902,17		25,00	
8665	528 393,32	1 469 893,12		25,00	
8666	528 414,23	1 469 894,86		25,00	

**Раздел 2**

Сведения о местоположении границ объекта					
1	2	3	4	5	6
8667	528 435,24	1 469 909,15	Картометрический метод	25,00	—
8668	528 450,60	1 469 956,82		25,00	
8669	528 476,54	1 470 021,03		25,00	
8670	528 495,69	1 470 043,63		25,00	
8671	528 529,36	1 470 063,96		25,00	
8672	528 604,77	1 470 087,77		25,00	
8673	528 636,12	1 470 099,80		25,00	
8674	528 655,19	1 470 120,35		25,00	
8675	528 668,48	1 470 165,97		25,00	
8635	528 683,66	1 470 203,24		25,00	
Вырез 91 из 889					
8676	527 106,79	1 467 441,99	Картометрический метод	25,00	—
8677	527 128,07	1 467 466,66		25,00	
8678	527 130,89	1 467 510,37		25,00	
8679	527 150,21	1 467 549,67		25,00	
8680	527 173,45	1 467 572,24		25,00	
8681	527 180,07	1 467 595,02		25,00	
8682	527 167,90	1 467 611,92		25,00	
8683	527 136,88	1 467 629,06		25,00	
8684	527 128,83	1 467 645,86		25,00	
8685	527 137,58	1 467 672,82		25,00	
8686	527 194,43	1 467 713,57		25,00	
8687	527 223,92	1 467 736,06		25,00	
8688	527 243,25	1 467 771,15		25,00	
8689	527 258,61	1 467 816,76		25,00	
8690	527 283,98	1 467 839,30		25,00	
8691	527 319,65	1 467 859,57		25,00	
8692	527 351,20	1 467 879,91		25,00	
8693	527 370,42	1 467 910,88		25,00	
8694	527 372,92	1 467 933,78		25,00	
8695	527 339,73	1 467 944,68		25,00	
8696	527 312,58	1 467 938,88		25,00	
8697	527 287,49	1 467 930,89		25,00	
8698	527 254,14	1 467 935,63		25,00	
8699	527 224,91	1 467 931,90		25,00	
8700	527 203,90	1 467 917,64		25,00	
8701	527 182,66	1 467 890,91		25,00	
8702	527 161,49	1 467 870,38		25,00	
8703	527 113,15	1 467 844,08		25,00	
8704	527 083,56	1 467 817,43		25,00	
8705	527 068,47	1 467 782,22		25,00	
8706	527 054,74	1 467 705,34		25,00	
8707	527 001,22	1 467 616,61		25,00	
8708	526 990,14	1 467 573,02		25,00	
8709	526 997,77	1 467 527,07		25,00	
8710	527 020,14	1 467 495,45		25,00	
8711	527 067,68	1 467 469,70		25,00	
8676	527 106,79	1 467 441,99		25,00	
Вырез 92 из 889					
8712	527 978,43	1 473 873,25	Картометрический метод	25,00	—
8713	527 985,12	1 473 900,21		25,00	
8714	527 977,26	1 473 933,68		25,00	
8715	527 988,25	1 473 966,86		25,00	
8716	528 005,05	1 473 981,19		25,00	
8717	528 013,74	1 473 999,79		25,00	

**Раздел 2**

Сведения о местоположении границ объекта					
1	2	3	4	5	6
8718	528 014,05	1 474 018,55	Картометрический метод	25,00	—
8719	528 003,87	1 474 037,47		25,00	
8720	527 995,83	1 474 056,34		25,00	
8721	528 000,39	1 474 079,16		25,00	
8722	528 013,06	1 474 093,57		25,00	
8723	528 019,68	1 474 114,28		25,00	
8724	528 017,94	1 474 139,31		25,00	
8725	527 989,27	1 474 166,87		25,00	
8726	527 956,25	1 474 190,30		25,00	
8727	527 927,13	1 474 190,76		25,00	
8728	527 901,90	1 474 178,64		25,00	
8729	527 880,65	1 474 149,82		25,00	
8730	527 855,49	1 474 143,96		25,00	
8731	527 803,65	1 474 157,28		25,00	
8732	527 780,66	1 474 153,44		25,00	
8733	527 765,74	1 474 134,94		25,00	
8734	527 759,11	1 474 105,87		25,00	
8735	527 756,17	1 474 053,82		25,00	
8736	527 745,47	1 474 035,24		25,00	
8737	527 722,44	1 474 029,34		25,00	
8738	527 693,45	1 474 038,10		25,00	
8739	527 653,92	1 474 044,98		25,00	
8740	527 630,94	1 474 041,19		25,00	
8741	527 618,26	1 474 030,98		25,00	
8742	527 603,76	1 474 031,22		25,00	
8743	527 576,97	1 474 050,37		25,00	
8744	527 560,23	1 474 050,64		25,00	
8745	527 553,80	1 474 040,28		25,00	
8746	527 553,42	1 474 015,32		25,00	
8747	527 538,62	1 474 000,97		25,00	
8748	527 486,09	1 473 974,68		25,00	
8749	527 467,04	1 473 952,09		25,00	
8750	527 468,89	1 473 935,37		25,00	
8751	527 491,71	1 473 932,96		25,00	
8752	527 531,68	1 473 953,15		25,00	
8753	527 590,33	1 473 975,14		25,00	
8754	527 669,66	1 473 986,39		25,00	
8755	527 721,87	1 473 989,78		25,00	
8756	527 792,56	1 473 980,33		25,00	
8757	527 833,97	1 473 965,09		25,00	
8758	527 887,63	1 473 933,00		25,00	
8759	527 934,84	1 473 886,41		25,00	
8760	527 955,52	1 473 875,66		25,00	
8712	527 978,43	1 473 873,25		25,00	
Вырез 93 из 889					
8761	549 114,99	1 472 125,63	Картометрический метод	25,00	—
8762	549 135,85	1 472 105,86		25,00	
8763	549 177,70	1 472 069,83		25,00	
8764	549 187,20	1 471 998,97		25,00	
8765	549 205,47	1 471 926,23		25,00	
8766	549 238,50	1 471 890,34		25,00	
8767	549 321,50	1 471 885,52		25,00	
8768	549 406,97	1 471 924,84		25,00	
8769	549 423,46	1 471 959,92		25,00	
8770	549 452,14	1 471 984,21		25,00	

**Раздел 2**

Сведения о местоположении границ объекта					
1	2	3	4	5	6
8771	549 457,03	1 472 070,78	Картометрический метод	25,00	—
8772	549 447,25	1 472 127,49		25,00	
8773	549 389,78	1 472 179,64		25,00	
8774	549 294,22	1 472 174,09		25,00	
8775	549 263,94	1 472 156,87		25,00	
8776	549 196,83	1 472 163,21		25,00	
8777	549 147,22	1 472 156,91		25,00	
8778	549 117,00	1 472 141,47		25,00	
8761	549 114,99	1 472 125,63		25,00	
Вырез 94 из 889					
8779	548 185,80	1 460 921,16	Картометрический метод	25,00	—
8780	547 950,48	1 460 930,77		25,00	
8781	547 945,55	1 460 633,70		25,00	
8782	548 182,23	1 460 626,85		25,00	
8779	548 185,80	1 460 921,16		25,00	
Вырез 95 из 889					
8783	539 344,62	1 460 595,90	Картометрический метод	25,00	—
8784	539 365,12	1 460 623,24		25,00	
8785	539 368,36	1 460 670,96		25,00	
8786	539 407,58	1 460 768,38		25,00	
8787	539 424,10	1 460 858,64		25,00	
8788	539 408,07	1 460 954,39		25,00	
8789	539 378,87	1 461 017,71		25,00	
8790	539 316,28	1 461 036,31		25,00	
8791	539 248,15	1 461 019,75		25,00	
8792	539 221,97	1 460 954,82		25,00	
8793	539 215,79	1 460 881,99		25,00	
8794	539 231,75	1 460 773,65		25,00	
8795	539 258,56	1 460 722,92		25,00	
8796	539 257,72	1 460 667,66		25,00	
8797	539 256,29	1 460 649,99		25,00	
8798	539 254,60	1 460 629,98		25,00	
8799	539 276,68	1 460 596,96		25,00	
8800	539 304,17	1 460 583,98		25,00	
8783	539 344,62	1 460 595,90		25,00	
Вырез 96 из 889					
8801	554 939,36	1 479 150,78	Картометрический метод	25,00	—
8802	554 939,88	1 479 178,60		25,00	
8803	554 927,61	1 479 204,06		25,00	
8804	554 892,26	1 479 212,23		25,00	
8805	554 854,29	1 479 207,74		25,00	
8806	554 844,59	1 479 233,18		25,00	
8807	554 860,16	1 479 260,78		25,00	
8808	554 850,51	1 479 291,29		25,00	
8809	554 795,38	1 479 319,96		25,00	
8810	554 724,66	1 479 328,66		25,00	
8811	554 681,60	1 479 321,73		25,00	
8812	554 643,54	1 479 314,76		25,00	
8813	554 649,17	1 479 352,61		25,00	
8814	554 611,30	1 479 358,23		25,00	
8815	554 563,06	1 479 346,34		25,00	
8816	554 572,55	1 479 303,21		25,00	
8817	554 564,42	1 479 267,93		25,00	
8818	554 576,70	1 479 242,47		25,00	
8819	554 615,92	1 479 168,50		25,00	

**Раздел 2**

<b>Сведения о местоположении границ объекта</b>					
<b>1</b>	<b>2</b>	<b>3</b>	<b>4</b>	<b>5</b>	<b>6</b>
8820	554 614,97	1 479 105,30	Картометрический метод	25,00	—
8821	554 634,87	1 479 084,74		25,00	
8822	554 657,59	1 479 079,34		25,00	
8823	554 700,86	1 479 096,37		25,00	
8824	554 736,34	1 479 103,38		25,00	
8825	554 756,80	1 479 115,71		25,00	
8826	554 817,49	1 479 114,79		25,00	
8827	554 855,75	1 479 139,45		25,00	
8828	554 883,67	1 479 144,07		25,00	
8829	554 916,38	1 479 133,47		25,00	
8801	554 939,36	1 479 150,78		25,00	
Вырез 97 из 889					
8830	527 402,67	1 469 168,90	Картометрический метод	25,00	—
8831	527 405,18	1 469 200,15		25,00	
8832	527 393,23	1 469 233,67		25,00	
8833	527 364,52	1 469 261,19		25,00	
8834	527 346,05	1 469 280,23		25,00	
8835	527 329,82	1 469 311,73		25,00	
8836	527 307,58	1 469 347,54		25,00	
8837	527 289,11	1 469 370,74		25,00	
8838	527 281,19	1 469 400,00		25,00	
8839	527 286,27	1 469 452,05		25,00	
8840	527 280,64	1 469 491,70		25,00	
8841	527 281,08	1 469 525,02		25,00	
8842	527 292,23	1 469 566,54		25,00	
8843	527 292,85	1 469 606,11		25,00	
8844	527 284,82	1 469 631,26		25,00	
8845	527 266,26	1 469 641,96		25,00	
8846	527 234,97	1 469 636,20		25,00	
8847	527 205,07	1 469 590,83		25,00	
8848	527 185,61	1 469 543,20		25,00	
8849	527 176,01	1 469 464,15		25,00	
8850	527 168,99	1 469 414,26		25,00	
8851	527 153,92	1 469 385,36		25,00	
8852	527 115,06	1 469 300,54		25,00	
8853	527 107,92	1 469 242,30		25,00	
8854	527 117,81	1 469 210,88		25,00	
8855	527 144,79	1 469 202,10		25,00	
8856	527 178,26	1 469 209,95		25,00	
8857	527 235,08	1 469 244,45		25,00	
8858	527 262,24	1 469 250,26		25,00	
8859	527 287,06	1 469 239,49		25,00	
8860	527 323,92	1 469 199,29		25,00	
8861	527 352,70	1 469 173,85		25,00	
8862	527 377,63	1 469 167,22		25,00	
8830	527 402,67	1 469 168,90		25,00	
Вырез 98 из 889					
8863	541 897,81	1 473 044,68	Картометрический метод	25,00	—
8864	541 882,51	1 473 087,33		25,00	
8865	541 819,16	1 473 104,23		25,00	
8866	541 762,05	1 473 069,74		25,00	
8867	541 700,49	1 473 086,65		25,00	
8868	541 702,68	1 473 113,13		25,00	
8869	541 666,10	1 473 149,02		25,00	
8870	541 609,54	1 473 149,92		25,00	

**Раздел 2**

Сведения о местоположении границ объекта					
1	2	3	4	5	6
8871	541 572,07	1 473 131,07	Картометрический метод	25,00	—
8872	541 524,20	1 473 123,00		25,00	
8873	541 516,66	1 473 089,52		25,00	
8874	541 555,13	1 473 060,62		25,00	
8875	541 664,02	1 473 016,48		25,00	
8876	541 686,62	1 472 994,93		25,00	
8877	541 688,08	1 472 975,47		25,00	
8878	541 666,13	1 472 929,84		25,00	
8879	541 637,05	1 472 871,96		25,00	
8880	541 571,39	1 472 858,87		25,00	
8881	541 562,02	1 472 827,20		25,00	
8882	541 605,92	1 472 808,80		25,00	
8883	541 693,27	1 472 851,63		25,00	
8884	541 809,20	1 472 922,29		25,00	
8885	541 885,77	1 472 958,23		25,00	
8886	541 909,16	1 472 984,36		25,00	
8863	541 897,81	1 473 044,68	25,00		
Вырез 99 из 889					
8887	539 996,69	1 471 412,78	Картометрический метод	25,00	—
8888	539 984,34	1 471 522,58		25,00	
8889	539 955,30	1 471 590,22		25,00	
8890	539 910,03	1 471 631,59		25,00	
8891	539 894,72	1 471 670,69		25,00	
8892	539 877,39	1 471 693,95		25,00	
8893	539 870,95	1 471 731,19		25,00	
8894	539 884,17	1 471 789,31		25,00	
8895	539 904,37	1 471 833,19		25,00	
8896	539 892,34	1 471 858,14		25,00	
8897	539 848,03	1 471 853,48		25,00	
8898	539 828,43	1 471 843,21		25,00	
8899	539 794,76	1 471 719,98		25,00	
8900	539 804,54	1 471 670,33		25,00	
8901	539 823,43	1 471 631,15		25,00	
8902	539 842,77	1 471 515,97		25,00	
8903	539 859,65	1 471 464,46		25,00	
8904	539 885,43	1 471 416,29		25,00	
8905	539 868,18	1 471 333,50		25,00	
8906	539 881,73	1 471 290,84		25,00	
8907	539 908,05	1 471 278,04		25,00	
8908	539 925,63	1 471 276,01		25,00	
8909	539 936,77	1 471 307,66		25,00	
8910	539 948,95	1 471 300,44		25,00	
8911	539 968,06	1 471 277,14		25,00	
8912	539 996,62	1 471 289,04		25,00	
8913	540 016,42	1 471 315,28		25,00	
8914	540 020,38	1 471 345,24		25,00	
8887	539 996,69	1 471 412,78		25,00	
Вырез 100 из 889					
8915	551 554,33	1 478 910,46	Картометрический метод	25,00	—
8916	551 555,01	1 478 950,91		25,00	
8917	551 557,91	1 478 976,15		25,00	
8918	551 540,86	1 479 016,87		25,00	
8919	551 525,94	1 479 032,29		25,00	
8920	551 490,51	1 479 030,31		25,00	
8921	551 462,32	1 479 010,50		25,00	



**Раздел 2**

Сведения о местоположении границ объекта					
1	2	3	4	5	6
8922	551 434,40	1 479 005,91	Картометрический метод	25,00	—
8923	551 408,74	1 478 981,00		25,00	
8924	551 377,26	1 478 908,17		25,00	
8925	551 353,33	1 478 830,16		25,00	
8926	551 340,03	1 478 789,88		25,00	
8927	551 352,11	1 478 754,27		25,00	
8928	551 377,24	1 478 743,77		25,00	
8929	551 427,68	1 478 732,87		25,00	
8930	551 480,41	1 478 709,28		25,00	
8931	551 538,00	1 478 672,99		25,00	
8932	551 582,78	1 478 626,74		25,00	
8933	551 610,44	1 478 618,73		25,00	
8934	551 633,31	1 478 625,94		25,00	
8935	551 638,65	1 478 643,58		25,00	
8936	551 616,30	1 478 664,14		25,00	
8937	551 579,06	1 478 712,78		25,00	
8938	551 562,54	1 478 788,90		25,00	
8939	551 558,37	1 478 842,12	25,00		
8915	551 554,33	1 478 910,46	25,00		
Вырез 101 из 889					
8940	530 226,09	1 475 165,41	Картометрический метод	25,00	—
8941	530 244,24	1 475 129,70		25,00	
8942	530 260,34	1 475 091,92		25,00	
8943	530 282,94	1 475 074,91		25,00	
8944	530 303,92	1 475 078,75		25,00	
8945	530 318,79	1 475 095,21		25,00	
8946	530 319,57	1 475 145,17		25,00	
8947	530 297,56	1 475 205,95		25,00	
8948	530 287,73	1 475 247,79		25,00	
8949	530 282,58	1 475 312,44		25,00	
8950	530 285,70	1 475 381,17		25,00	
8951	530 273,79	1 475 416,78		25,00	
8952	530 255,46	1 475 446,26		25,00	
8953	530 181,02	1 475 480,75		25,00	
8954	530 124,95	1 475 494,13		25,00	
8955	530 089,41	1 475 488,41		25,00	
8956	530 068,35	1 475 474,18		25,00	
8957	530 061,57	1 475 440,95		25,00	
8958	530 077,34	1 475 384,42		25,00	
8959	530 091,30	1 475 342,54		25,00	
8960	530 098,61	1 475 275,72		25,00	
8961	530 116,85	1 475 246,29		25,00	
8962	530 195,31	1 475 192,95		25,00	
8940	530 226,09	1 475 165,41		25,00	
Вырез 102 из 889					
8963	547 956,86	1 482 644,21	Картометрический метод	25,00	—
8964	548 006,57	1 482 628,40		25,00	
8965	548 040,04	1 482 634,56		25,00	
8966	548 052,62	1 482 692,70		25,00	
8967	548 049,00	1 482 777,74		25,00	
8968	548 034,88	1 482 834,69		25,00	
8969	547 985,47	1 482 873,77		25,00	
8970	547 935,34	1 482 869,56		25,00	
8971	547 885,51	1 482 882,04		25,00	
8972	547 845,26	1 482 865,97		25,00	

**Раздел 2**

Сведения о местоположении границ объекта						
1	2	3	4	5	6	
8973	547 811,08	1 482 813,16	Картометрический метод	25,00	—	
8974	547 810,51	1 482 774,85		25,00		
8975	547 836,67	1 482 741,10		25,00		
8976	547 855,70	1 482 677,46		25,00		
8977	547 846,37	1 482 612,59		25,00		
8978	547 838,95	1 482 569,34		25,00		
8979	547 864,95	1 482 520,59		25,00		
8980	547 901,39	1 482 508,39		25,00		
8981	547 935,05	1 482 531,18		25,00		
8982	547 938,59	1 482 541,15		25,00		
8983	547 942,40	1 482 572,72		25,00		
8984	547 939,99	1 482 629,46		25,00		
8963	547 956,86	1 482 644,21	25,00			
Вырез 103 из 889						
8985	538 602,85	1 472 413,92	Картометрический метод	25,00	—	
8986	538 565,27	1 472 434,74		25,00		
8987	538 469,10	1 472 431,17		25,00		
8988	538 433,40	1 472 411,49		25,00		
8989	538 350,78	1 472 306,57		25,00		
8990	538 345,11	1 472 263,67		25,00		
8991	538 361,48	1 472 182,49		25,00		
8992	538 383,66	1 472 141,66		25,00		
8993	538 406,35	1 472 138,77		25,00		
8994	538 454,76	1 472 158,28		25,00		
8995	538 500,36	1 472 165,11		25,00		
8996	538 525,98	1 472 187,47		25,00		
8997	538 511,53	1 472 233,22		25,00		
8998	538 514,37	1 472 250,91		25,00		
8999	538 543,21	1 472 272,13		25,00		
9000	538 588,54	1 472 305,38		25,00		
9001	538 632,20	1 472 350,23		25,00		
9002	538 674,73	1 472 319,19		25,00		
9003	538 709,92	1 472 308,55		25,00		
9004	538 730,36	1 472 320,84		25,00		
9005	538 720,52	1 472 336,17		25,00		
9006	538 703,10	1 472 351,63		25,00		
9007	538 680,82	1 472 384,85		25,00		
9008	538 622,83	1 472 398,39		25,00		
8985	538 602,85	1 472 413,92		25,00		
Вырез 104 из 889						
9009	546 290,55	1 462 105,97	Картометрический метод	25,00	—	
9010	546 334,06	1 462 096,55		25,00		
9011	546 395,69	1 462 130,51		25,00		
9012	546 423,41	1 462 169,46		25,00		
9013	546 433,91	1 462 201,95		25,00		
9014	546 449,67	1 462 244,45		25,00		
9015	546 455,45	1 462 294,64		25,00		
9016	546 440,97	1 462 332,57		25,00		
9017	546 391,38	1 462 376,10		25,00		
9018	546 341,78	1 462 419,59		25,00		
9019	546 304,20	1 462 425,21		25,00		
9020	546 278,78	1 462 408,03		25,00		
9021	546 260,78	1 462 383,18		25,00		
9022	546 218,13	1 462 391,39		25,00		
9023	546 202,44	1 462 351,39		25,00		

**Раздел 2**

Сведения о местоположении границ объекта					
1	2	3	4	5	6
9024	546 197,02	1 462 321,31	Картометрический метод	25,00	—
9025	546 228,81	1 462 270,54		25,00	
9026	546 240,77	1 462 230,13		25,00	
9027	546 247,15	1 462 152,10		25,00	
9009	546 290,55	1 462 105,97		25,00	
Вырез 105 из 889					
9028	543 095,54	1 478 973,49	Картометрический метод	25,00	—
9029	543 077,50	1 478 993,16		25,00	
9030	543 015,43	1 479 039,67		25,00	
9031	542 981,73	1 479 079,86		25,00	
9032	542 945,64	1 479 078,62		25,00	
9033	542 930,87	1 479 055,41		25,00	
9034	542 948,34	1 479 017,28		25,00	
9035	542 935,46	1 479 001,27		25,00	
9036	542 920,96	1 478 997,87		25,00	
9037	542 881,57	1 479 020,12		25,00	
9038	542 824,08	1 479 026,43		25,00	
9039	542 781,98	1 478 992,83		25,00	
9040	542 747,13	1 478 955,50		25,00	
9041	542 744,69	1 478 915,88		25,00	
9042	542 744,25	1 478 883,42		25,00	
9043	542 729,20	1 478 847,56		25,00	
9044	542 707,61	1 478 849,74		25,00	
9045	542 684,63	1 478 875,35		25,00	
9046	542 656,17	1 478 904,64		25,00	
9047	542 619,99	1 478 892,57		25,00	
9048	542 601,42	1 478 858,61		25,00	
9049	542 606,17	1 478 817,06		25,00	
9050	542 643,39	1 478 775,02		25,00	
9051	542 659,01	1 478 742,28		25,00	
9052	542 705,70	1 478 728,96		25,00	
9053	542 749,53	1 478 757,13		25,00	
9054	542 773,29	1 478 778,39		25,00	
9055	542 797,41	1 478 823,07		25,00	
9056	542 830,31	1 478 851,40		25,00	
9057	542 838,00	1 478 880,12		25,00	
9058	542 822,49	1 478 927,30		25,00	
9059	542 844,12	1 478 926,94		25,00	
9060	542 941,56	1 478 930,80		25,00	
9061	543 002,97	1 478 935,26		25,00	
9062	543 026,27	1 478 927,69		25,00	
9063	543 042,95	1 478 954,48		25,00	
9064	543 080,81	1 478 959,29		25,00	
9028	543 095,54	1 478 973,49		25,00	
Вырез 106 из 889					
9065	549 850,23	1 464 757,94	Картометрический метод	25,00	—
9066	549 795,05	1 464 768,87		25,00	
9067	549 769,61	1 464 751,66		25,00	
9068	549 741,66	1 464 732,02		25,00	
9069	549 706,61	1 464 740,10		25,00	
9070	549 681,67	1 464 755,58		25,00	
9071	549 679,51	1 464 775,74		25,00	
9072	549 687,24	1 464 790,69		25,00	
9073	549 677,48	1 464 805,91		25,00	
9074	549 594,54	1 464 804,68		25,00	

**Раздел 2**

Сведения о местоположении границ объекта					
1	2	3	4	5	6
9075	549 574,20	1 464 789,92	Картометрический метод	25,00	—
9076	549 563,70	1 464 767,47		25,00	
9077	549 575,67	1 464 724,54		25,00	
9078	549 562,80	1 464 709,68		25,00	
9079	549 544,81	1 464 682,29		25,00	
9080	549 551,65	1 464 639,43		25,00	
9081	549 583,72	1 464 601,25		25,00	
9082	549 623,38	1 464 562,93		25,00	
9083	549 693,41	1 464 539,19		25,00	
9084	549 743,59	1 464 533,35		25,00	
9085	549 776,68	1 464 563,02		25,00	
9086	549 782,87	1 464 635,81		25,00	
9087	549 820,70	1 464 640,26		25,00	
9088	549 861,41	1 464 674,82		25,00	
9089	549 874,33	1 464 692,22		25,00	
9090	549 882,21	1 464 712,19		25,00	
9091	549 874,97	1 464 734,93		25,00	
9065	549 850,23	1 464 757,94	25,00		
Вырез 107 из 889					
9092	559 850,33	1 478 158,37	Картометрический метод	25,00	—
9093	559 828,17	1 478 196,61		25,00	
9094	559 782,61	1 478 192,28		25,00	
9095	559 746,79	1 478 170,07		25,00	
9096	559 751,52	1 478 149,78		25,00	
9097	559 733,50	1 478 129,85		25,00	
9098	559 708,50	1 478 147,94		25,00	
9099	559 670,93	1 478 171,28		25,00	
9100	559 627,79	1 478 161,85		25,00	
9101	559 596,96	1 478 124,40		25,00	
9102	559 560,96	1 478 089,55		25,00	
9103	559 549,97	1 478 036,61		25,00	
9104	559 579,87	1 478 003,27		25,00	
9105	559 642,73	1 477 982,07		25,00	
9106	559 670,21	1 477 961,36		25,00	
9107	559 702,76	1 477 938,11		25,00	
9108	559 758,46	1 477 942,30		25,00	
9109	559 821,84	1 477 956,50		25,00	
9110	559 875,33	1 477 975,88		25,00	
9111	559 863,21	1 478 013,98		25,00	
9112	559 843,55	1 478 049,73		25,00	
9113	559 839,05	1 478 085,20	25,00		
9092	559 850,33	1 478 158,37	25,00		
Вырез 108 из 889					
9114	556 014,38	1 481 609,41	Картометрический метод	25,00	—
9115	556 021,07	1 481 574,07		25,00	
9116	556 050,21	1 481 532,28		25,00	
9117	556 089,75	1 481 526,73		25,00	
9118	556 129,61	1 481 537,68		25,00	
9119	556 144,74	1 481 557,25		25,00	
9120	556 168,68	1 481 604,49		25,00	
9121	556 194,32	1 481 641,72		25,00	
9122	556 203,59	1 481 698,22		25,00	
9123	556 197,45	1 481 736,66		25,00	
9124	556 166,13	1 481 758,84		25,00	
9125	556 138,05	1 481 770,90		25,00	

**Раздел 2**

Сведения о местоположении границ объекта					
1	2	3	4	5	6
9126	556 126,69	1 481 796,10	Картометрический метод	25,00	—
9127	556 116,11	1 481 862,96		25,00	
9128	556 104,86	1 481 888,15		25,00	
9129	556 083,12	1 481 881,79		25,00	
9130	556 069,38	1 481 860,35		25,00	
9131	556 049,05	1 481 835,67		25,00	
9132	556 005,77	1 481 839,66		25,00	
9133	555 959,04	1 481 840,41		25,00	
9134	555 938,70	1 481 819,05		25,00	
9135	555 943,41	1 481 798,97		25,00	
9136	555 981,58	1 481 788,37		25,00	
9137	555 994,70	1 481 776,53		25,00	
9138	555 999,47	1 481 758,10		25,00	
9139	555 979,35	1 481 750,05		25,00	
9140	555 945,95	1 481 748,93		25,00	
9141	555 925,83	1 481 740,93		25,00	
9142	555 930,50	1 481 715,82		25,00	
9143	555 947,01	1 481 708,89	25,00		
9144	555 990,04	1 481 689,93	25,00		
9145	556 019,24	1 481 639,45	25,00		
9114	556 014,38	1 481 609,41	25,00		
Вырез 109 из 889					
9146	544 311,22	1 457 642,23	Картометрический метод	25,00	—
9147	544 310,70	1 457 614,56		25,00	
9148	544 337,85	1 457 581,47		25,00	
9149	544 397,53	1 457 535,27		25,00	
9150	544 414,41	1 457 492,29		25,00	
9151	544 446,25	1 457 439,00		25,00	
9152	544 476,07	1 457 415,87		25,00	
9153	544 598,59	1 457 371,24		25,00	
9154	544 630,93	1 457 355,64		25,00	
9155	544 653,24	1 457 330,17		25,00	
9156	544 688,09	1 457 312,00		25,00	
9157	544 713,45	1 457 324,19		25,00	
9158	544 721,50	1 457 359,24		25,00	
9159	544 717,38	1 457 414,60		25,00	
9160	544 687,77	1 457 447,78		25,00	
9161	544 643,05	1 457 483,68		25,00	
9162	544 578,37	1 457 529,94		25,00	
9163	544 503,87	1 457 586,38		25,00	
9164	544 446,44	1 457 612,44		25,00	
9165	544 398,87	1 457 625,75		25,00	
9166	544 366,30	1 457 631,28		25,00	
9167	544 321,36	1 457 652,09		25,00	
9146	544 311,22	1 457 642,23	25,00		
Вырез 110 из 889					
9168	520 317,18	1 467 970,03	Картометрический метод	25,00	—
9169	520 284,29	1 467 983,77		25,00	
9170	520 237,89	1 467 984,51		25,00	
9171	520 180,45	1 467 976,59		25,00	
9172	520 114,00	1 467 957,74		25,00	
9173	520 093,92	1 467 944,84		25,00	
9174	520 082,40	1 467 914,12		25,00	
9175	520 088,51	1 467 883,15		25,00	
9176	520 114,59	1 467 856,28		25,00	

**Раздел 2**

Сведения о местоположении границ объекта						
1	2	3	4	5	6	
9177	520 158,46	1 467 835,74	Картометрический метод	25,00	—	
9178	520 202,16	1 467 812,96		25,00		
9179	520 252,50	1 467 787,91		25,00		
9180	520 340,55	1 467 771,09		25,00		
9181	520 404,35	1 467 761,26		25,00		
9182	520 433,06	1 467 763,05		25,00		
9183	520 448,75	1 467 778,24		25,00		
9184	520 449,16	1 467 802,48		25,00		
9185	520 417,14	1 467 871,37		25,00		
9186	520 391,07	1 467 898,27		25,00		
9168	520 317,18	1 467 970,03		25,00		
Вырез 111 из 889						
9187	522 196,53	1 454 143,26	Картометрический метод	25,00	—	
9188	522 219,72	1 454 185,42		25,00		
9189	522 227,85	1 454 227,80		25,00		
9190	522 218,08	1 454 245,44		25,00		
9191	522 200,77	1 454 255,69		25,00		
9192	522 148,25	1 454 251,52		25,00		
9193	522 098,38	1 454 262,32		25,00		
9194	522 058,24	1 454 257,95		25,00		
9195	522 015,40	1 454 231,09		25,00		
9196	521 984,79	1 454 191,57		25,00		
9197	521 959,18	1 454 156,94		25,00		
9198	521 926,17	1 454 124,96		25,00		
9199	521 898,37	1 454 102,92		25,00		
9200	521 847,99	1 454 083,69		25,00		
9201	521 837,71	1 454 066,37		25,00		
9202	521 849,79	1 454 036,17		25,00		
9203	521 879,54	1 454 018,20		25,00		
9204	521 931,92	1 454 009,87		25,00		
9205	521 981,89	1 454 009,09		25,00		
9206	522 017,05	1 454 021,05		25,00		
9207	522 042,55	1 454 050,62		25,00		
9208	522 058,25	1 454 097,91		25,00		
9209	522 076,23	1 454 125,12		25,00		
9210	522 098,85	1 454 134,78		25,00		
9211	522 168,83	1 454 131,17		25,00		
9187	522 196,53	1 454 143,26		25,00		
Вырез 112 из 889						
9212	549 463,29	1 461 561,22	Картометрический метод	25,00	—	
9213	549 436,51	1 461 616,96		25,00		
9214	549 429,75	1 461 669,85		25,00		
9215	549 387,40	1 461 690,63		25,00		
9216	549 299,28	1 461 687,00		25,00		
9217	549 228,89	1 461 683,08		25,00		
9218	549 205,74	1 461 653,26		25,00		
9219	549 215,15	1 461 612,87		25,00		
9220	549 245,13	1 461 597,33		25,00		
9221	549 295,12	1 461 578,95		25,00		
9222	549 327,17	1 461 538,23		25,00		
9223	549 351,44	1 461 485,09		25,00		
9224	549 377,67	1 461 391,62		25,00		
9225	549 402,01	1 461 340,98		25,00		
9226	549 434,50	1 461 327,93		25,00		
9227	549 462,36	1 461 345,06		25,00		

**Раздел 2**

Сведения о местоположении границ объекта					
1	2	3	4	5	6
9228	549 469,00	1 461 445,48	Картометрический метод	25,00	—
9229	549 466,82	1 461 489,48		25,00	
9212	549 463,29	1 461 561,22		25,00	
Вырез 113 из 889					
9230	522 834,20	1 466 542,93	Картометрический метод	25,00	—
9231	522 847,81	1 466 564,78		25,00	
9232	522 852,56	1 466 589,01		25,00	
9233	522 848,56	1 466 615,52		25,00	
9234	522 820,82	1 466 673,33		25,00	
9235	522 797,11	1 466 706,78		25,00	
9236	522 764,45	1 466 733,78		25,00	
9237	522 700,72	1 466 750,21		25,00	
9238	522 652,26	1 466 753,18		25,00	
9239	522 616,67	1 466 740,52		25,00	
9240	522 594,13	1 466 709,97		25,00	
9241	522 588,76	1 466 643,84		25,00	
9242	522 594,54	1 466 595,25		25,00	
9243	522 611,87	1 466 575,12		25,00	
9244	522 651,35	1 466 556,86		25,00	
9245	522 703,87	1 466 533,95		25,00	
9246	522 738,72	1 466 504,72		25,00	
9247	522 767,44	1 466 502,09		25,00	
9248	522 796,22	1 466 510,44		25,00	
9230	522 834,20	1 466 542,93		25,00	
Вырез 114 из 889					
9249	523 146,01	1 465 318,02	Картометрический метод	25,00	—
9250	523 174,73	1 465 319,80		25,00	
9251	523 197,08	1 465 334,86		25,00	
9252	523 206,28	1 465 363,39		25,00	
9253	523 204,65	1 465 396,52		25,00	
9254	523 198,63	1 465 436,31		25,00	
9255	523 161,82	1 465 481,04		25,00	
9256	523 089,88	1 465 539,54		25,00	
9257	523 072,70	1 465 566,29		25,00	
9258	523 046,21	1 465 564,48		25,00	
9259	523 032,65	1 465 549,21		25,00	
9260	523 027,59	1 465 507,39		25,00	
9261	523 007,46	1 465 483,43		25,00	
9262	522 954,15	1 465 462,23		25,00	
9263	522 936,08	1 465 440,45		25,00	
9264	522 931,28	1 465 409,62		25,00	
9265	522 937,32	1 465 374,24		25,00	
9266	522 969,67	1 465 329,61		25,00	
9267	523 000,23	1 465 307,06		25,00	
9268	523 031,13	1 465 306,58		25,00	
9269	523 066,76	1 465 325,86		25,00	
9270	523 093,25	1 465 327,68		25,00	
9249	523 146,01	1 465 318,02		25,00	
Вырез 115 из 889					
9271	524 873,17	1 463 036,23	Картометрический метод	25,00	—
9272	524 897,52	1 463 042,45		25,00	
9273	524 919,87	1 463 061,98		25,00	
9274	524 933,56	1 463 088,25		25,00	
9275	524 949,73	1 463 138,73		25,00	
9276	524 970,01	1 463 164,88		25,00	

**Раздел 2**

Сведения о местоположении границ объекта					
1	2	3	4	5	6
9277	524 981,48	1 463 191,18	Картометрический метод	25,00	—
9278	524 979,82	1 463 224,29		25,00	
9279	524 964,69	1 463 248,81		25,00	
9280	524 925,25	1 463 264,85		25,00	
9281	524 898,87	1 463 267,48		25,00	
9282	524 858,79	1 463 248,24		25,00	
9283	524 836,66	1 463 241,97		25,00	
9284	524 816,85	1 463 248,93		25,00	
9285	524 786,70	1 463 293,52		25,00	
9286	524 758,35	1 463 311,61		25,00	
9287	524 714,30	1 463 316,71		25,00	
9288	524 685,42	1 463 308,30		25,00	
9289	524 685,16	1 463 288,48		25,00	
9290	524 706,87	1 463 263,88		25,00	
9291	524 768,34	1 463 245,27		25,00	
9292	524 783,47	1 463 229,57		25,00	
9293	524 780,93	1 463 207,54		25,00	
9294	524 761,07	1 463 203,44		25,00	
9295	524 732,36	1 463 206,11		25,00	
9296	524 693,08	1 463 233,21		25,00	
9297	524 658,35	1 463 269,05		25,00	
9298	524 632,12	1 463 282,67		25,00	
9299	524 614,50	1 463 282,97		25,00	
9300	524 622,63	1 463 240,93		25,00	
9301	524 642,11	1 463 216,33		25,00	
9302	524 672,53	1 463 187,20		25,00	
9303	524 720,73	1 463 168,79		25,00	
9304	524 762,46	1 463 150,51		25,00	
9305	524 805,99	1 463 114,50		25,00	
9306	524 832,22	1 463 100,88		25,00	
9307	524 845,17	1 463 083,00	25,00		
9308	524 840,56	1 463 067,64	25,00		
9309	524 857,35	1 463 051,45	25,00		
9271	524 873,17	1 463 036,23	25,00		
Вырез 116 из 889					
9310	550 638,18	1 474 026,12	Картометрический метод	25,00	—
9311	550 617,53	1 473 998,64		25,00	
9312	550 606,71	1 473 948,23		25,00	
9313	550 575,54	1 473 900,66		25,00	
9314	550 531,30	1 473 817,88		25,00	
9315	550 502,53	1 473 760,17		25,00	
9316	550 501,68	1 473 707,09		25,00	
9317	550 533,83	1 473 661,07		25,00	
9318	550 586,76	1 473 642,54		25,00	
9319	550 655,23	1 473 656,63		25,00	
9320	550 706,15	1 473 681,13		25,00	
9321	550 711,71	1 473 711,38		25,00	
9322	550 666,41	1 473 727,29		25,00	
9323	550 659,18	1 473 747,63		25,00	
9324	550 681,09	1 473 853,47		25,00	
9325	550 689,65	1 473 914,06		25,00	
9326	550 682,84	1 473 964,71		25,00	
9327	550 668,09	1 473 995,31		25,00	
9328	550 660,87	1 474 015,69		25,00	
9310	550 638,18	1 474 026,12		25,00	



**Раздел 2**

Сведения о местоположении границ объекта					
1	2	3	4	5	6
Вырез 117 из 889					
9329	526 247,21	1 478 692,83	Картометрический метод	25,00	—
9330	526 243,61	1 478 728,30		25,00	
9331	526 225,23	1 478 755,66		25,00	
9332	526 198,70	1 478 789,44		25,00	
9333	526 174,37	1 478 833,57		25,00	
9334	526 158,48	1 478 879,68		25,00	
9335	526 141,89	1 478 892,44		25,00	
9336	526 116,96	1 478 890,72		25,00	
9337	526 095,75	1 478 872,30		25,00	
9338	526 076,44	1 478 835,11		25,00	
9339	526 067,40	1 478 787,34		25,00	
9340	526 056,33	1 478 749,99		25,00	
9341	526 055,88	1 478 716,65		25,00	
9342	526 068,03	1 478 697,72		25,00	
9343	526 140,46	1 478 661,15		25,00	
9344	526 169,27	1 478 639,87		25,00	
9345	526 193,68	1 478 601,95		25,00	
9346	526 235,98	1 478 509,64		25,00	
9347	526 256,17	1 478 465,56		25,00	
9348	526 311,55	1 478 414,70		25,00	
9349	526 338,58	1 478 408,00		25,00	
9350	526 345,17	1 478 426,66		25,00	
9351	526 306,37	1 478 479,33		25,00	
9352	526 292,32	1 478 512,90		25,00	
9353	526 293,13	1 478 569,16		25,00	
9354	526 287,30	1 478 594,24		25,00	
9355	526 237,99	1 478 638,79		25,00	
9356	526 234,32	1 478 672,17		25,00	
9329	526 247,21	1 478 692,83		25,00	
Вырез 118 из 889					
9357	555 113,89	1 479 165,03	Картометрический метод	25,00	—
9358	555 111,20	1 479 143,06		25,00	
9359	555 110,94	1 479 120,26		25,00	
9360	555 127,60	1 479 092,09		25,00	
9361	555 171,39	1 479 104,15		25,00	
9362	555 229,09	1 479 075,45		25,00	
9363	555 294,50	1 479 054,20		25,00	
9364	555 336,74	1 479 005,46		25,00	
9365	555 421,32	1 478 918,16		25,00	
9366	555 441,05	1 478 884,95		25,00	
9367	555 461,57	1 478 902,35		25,00	
9368	555 447,84	1 478 996,14		25,00	
9369	555 418,60	1 479 064,86		25,00	
9370	555 386,39	1 479 113,45		25,00	
9371	555 356,62	1 479 146,77		25,00	
9372	555 337,00	1 479 187,54		25,00	
9373	555 301,98	1 479 213,38		25,00	
9374	555 248,92	1 479 211,70		25,00	
9375	555 205,57	1 479 192,15		25,00	
9376	555 167,73	1 479 195,27		25,00	
9377	555 139,83	1 479 195,67		25,00	
9357	555 113,89	1 479 165,03		25,00	
Вырез 119 из 889					
9378	551 783,78	1 479 524,62	Картометрический метод	25,00	—

**Раздел 2**

Сведения о местоположении границ объекта					
1	2	3	4	5	6
9379	551 796,19	1 479 471,54	Картометрический метод	25,00	—
9380	551 830,56	1 479 446,24		25,00	
9381	551 885,43	1 479 470,15		25,00	
9382	551 937,53	1 479 527,19		25,00	
9383	551 958,87	1 479 617,76		25,00	
9384	551 955,10	1 479 693,87		25,00	
9385	551 942,67	1 479 750,28		25,00	
9386	551 922,02	1 479 800,16		25,00	
9387	551 885,85	1 479 810,65		25,00	
9388	551 862,37	1 479 791,20		25,00	
9389	551 859,70	1 479 726,78		25,00	
9390	551 859,23	1 479 693,73		25,00	
9391	551 850,35	1 479 659,15		25,00	
9392	551 830,17	1 479 631,37		25,00	
9393	551 805,21	1 479 625,16		25,00	
9394	551 780,44	1 479 625,50		25,00	
9395	551 747,17	1 479 614,47		25,00	
9396	551 722,18	1 479 596,71		25,00	
9397	551 718,45	1 479 573,61		25,00	
9398	551 723,18	1 479 556,99		25,00	
9399	551 755,92	1 479 536,63	25,00		
9378	551 783,78	1 479 524,62	25,00		
Вырез 120 из 889					
9400	528 360,64	1 477 932,57	Картометрический метод	25,00	—
9401	528 385,76	1 477 936,34		25,00	
9402	528 394,34	1 477 950,77		25,00	
9403	528 390,46	1 477 973,76		25,00	
9404	528 378,38	1 477 998,98		25,00	
9405	528 362,05	1 478 020,06		25,00	
9406	528 331,10	1 478 037,20		25,00	
9407	528 306,14	1 478 045,92		25,00	
9408	528 289,82	1 478 067,03		25,00	
9409	528 275,83	1 478 106,82		25,00	
9410	528 257,51	1 478 132,13		25,00	
9411	528 218,19	1 478 149,40		25,00	
9412	528 166,31	1 478 160,65		25,00	
9413	528 130,82	1 478 157,02		25,00	
9414	528 082,62	1 478 138,99		25,00	
9415	528 049,21	1 478 137,49		25,00	
9416	528 040,55	1 478 116,76		25,00	
9417	528 054,83	1 478 097,77		25,00	
9418	528 119,05	1 478 073,85		25,00	
9419	528 154,09	1 478 044,13		25,00	
9420	528 174,33	1 478 008,39		25,00	
9421	528 202,52	1 477 947,56		25,00	
9422	528 218,55	1 477 905,61		25,00	
9423	528 237,02	1 477 888,65		25,00	
9424	528 266,17	1 477 886,09		25,00	
9425	528 291,38	1 477 900,32		25,00	
9426	528 310,67	1 477 933,35		25,00	
9427	528 329,50	1 477 939,29		25,00	
9400	528 360,64	1 477 932,57		25,00	
Вырез 121 из 889					
9428	530 468,24	1 475 728,38	Картометрический метод	25,00	—
9429	530 485,16	1 475 742,69		25,00	

**Раздел 2**

Сведения о местоположении границ объекта					
1	2	3	4	5	6
9430	530 485,57	1 475 767,72	Картометрический метод	25,00	—
9431	530 471,62	1 475 809,59		25,00	
9432	530 459,67	1 475 847,27		25,00	
9433	530 460,52	1 475 899,36		25,00	
9434	530 446,58	1 475 945,40		25,00	
9435	530 412,08	1 475 998,03		25,00	
9436	530 398,01	1 476 035,77		25,00	
9437	530 373,63	1 476 071,58		25,00	
9438	530 350,91	1 476 088,61		25,00	
9439	530 321,87	1 476 095,34		25,00	
9440	530 294,63	1 476 083,26		25,00	
9441	530 281,67	1 476 056,34		25,00	
9442	530 283,38	1 476 004,37		25,00	
9443	530 284,58	1 475 972,97		25,00	
9444	530 286,11	1 475 937,53		25,00	
9445	530 298,08	1 475 908,16		25,00	
9446	530 318,47	1 475 876,57		25,00	
9447	530 326,24	1 475 841,02		25,00	
9448	530 334,13	1 475 809,64		25,00	
9449	530 354,55	1 475 786,39		25,00	
9450	530 387,63	1 475 769,24	25,00		
9451	530 422,58	1 475 735,34	25,00		
9452	530 447,44	1 475 726,61	25,00		
9428	530 468,24	1 475 728,38	25,00		
Вырез 122 из 889					
9453	524 145,52	1 454 700,39	Картометрический метод	25,00	—
9454	524 153,46	1 454 727,75		25,00	
9455	524 163,86	1 454 750,09		25,00	
9456	524 179,02	1 454 759,85		25,00	
9457	524 189,21	1 454 772,20		25,00	
9458	524 184,44	1 454 789,78		25,00	
9459	524 157,26	1 454 812,71		25,00	
9460	524 155,01	1 454 827,76		25,00	
9461	524 172,82	1 454 847,46		25,00	
9462	524 178,06	1 454 862,40		25,00	
9463	524 175,91	1 454 882,44		25,00	
9464	524 126,56	1 454 928,20		25,00	
9465	524 099,23	1 454 938,65		25,00	
9466	524 061,70	1 454 936,70		25,00	
9467	524 021,67	1 454 932,34		25,00	
9468	523 996,73	1 454 940,22		25,00	
9469	523 984,39	1 454 952,92		25,00	
9470	523 987,53	1 454 990,38		25,00	
9471	524 013,56	1 455 054,99		25,00	
9472	524 013,87	1 455 074,99		25,00	
9473	524 004,09	1 455 092,65		25,00	
9474	523 981,56	1 455 087,99		25,00	
9475	523 956,01	1 455 055,88		25,00	
9476	523 925,12	1 454 998,88		25,00	
9477	523 924,60	1 454 963,89		25,00	
9478	523 958,74	1 454 910,81		25,00	
9479	523 983,15	1 454 872,95		25,00	
9480	524 005,32	1 454 850,07		25,00	
9481	524 055,02	1 454 831,80		25,00	
9482	524 069,72	1 454 809,10		25,00	

**Раздел 2**

Сведения о местоположении границ объекта					
1	2	3	4	5	6
9483	524 076,77	1 454 783,98	Картометрический метод	25,00	—
9484	524 071,35	1 454 754,05		25,00	
9485	524 046,11	1 454 736,95		25,00	
9486	523 993,33	1 454 720,28		25,00	
9487	523 985,63	1 454 710,40		25,00	
9488	523 987,84	1 454 692,83		25,00	
9489	524 007,75	1 454 685,02		25,00	
9490	524 092,68	1 454 681,21		25,00	
9491	524 125,30	1 454 683,21		25,00	
9453	524 145,52	1 454 700,39		25,00	
Вырез 123 из 889					
9492	546 883,75	1 478 535,22	Картометрический метод	25,00	—
9493	546 825,22	1 478 595,60		25,00	
9494	546 794,33	1 478 629,17		25,00	
9495	546 769,62	1 478 631,22		25,00	
9496	546 759,17	1 478 603,28		25,00	
9497	546 745,59	1 478 575,36		25,00	
9498	546 732,56	1 478 587,17		25,00	
9499	546 733,35	1 478 638,37		25,00	
9500	546 698,79	1 478 650,51		25,00	
9501	546 650,78	1 478 646,28		25,00	
9502	546 602,73	1 478 640,45		25,00	
9503	546 579,76	1 478 652,36		25,00	
9504	546 562,00	1 478 677,41		25,00	
9505	546 517,58	1 478 688,06		25,00	
9506	546 495,73	1 478 666,90		25,00	
9507	546 495,26	1 478 637,15		25,00	
9508	546 516,47	1 478 615,33		25,00	
9509	546 595,36	1 478 589,33		25,00	
9510	546 649,03	1 478 530,59		25,00	
9511	546 684,65	1 478 483,79		25,00	
9512	546 745,14	1 478 439,85		25,00	
9513	546 789,79	1 478 444,11		25,00	
9514	546 808,33	1 478 470,26		25,00	
9515	546 843,17	1 478 477,99		25,00	
9516	546 846,78	1 478 497,76		25,00	
9517	546 878,37	1 478 508,84		25,00	
9492	546 883,75	1 478 535,22		25,00	
Вырез 124 из 889					
9518	560 912,74	1 462 741,94	Картометрический метод	25,00	—
9519	560 868,57	1 462 810,52		25,00	
9520	560 803,21	1 462 816,56		25,00	
9521	560 745,10	1 462 794,82		25,00	
9522	560 704,11	1 462 747,74		25,00	
9523	560 705,64	1 462 682,35		25,00	
9524	560 727,76	1 462 651,81		25,00	
9525	560 772,72	1 462 633,52		25,00	
9526	560 790,02	1 462 615,65		25,00	
9527	560 799,46	1 462 572,75		25,00	
9528	560 821,65	1 462 544,73		25,00	
9529	560 836,59	1 462 539,53		25,00	
9530	560 851,64	1 462 534,26		25,00	
9531	560 882,12	1 462 553,86		25,00	
9532	560 900,16	1 462 583,78		25,00	
9533	560 918,89	1 462 656,37		25,00	

**Раздел 2**

Сведения о местоположении границ объекта							
1	2	3	4	5	6		
9534	560 939,41	1 462 678,69	Картометрический метод	25,00	—		
9535	560 939,88	1 462 711,37		25,00			
9518	560 912,74	1 462 741,94		25,00			
Вырез 125 из 889							
9536	526 227,18	1 460 756,72	Картометрический метод	25,00	—		
9537	526 217,31	1 460 792,31		25,00			
9538	526 214,06	1 460 848,60		25,00			
9539	526 210,29	1 460 873,67		25,00			
9540	526 191,77	1 460 892,72		25,00			
9541	526 160,68	1 460 903,60		25,00			
9542	526 119,02	1 460 902,19		25,00			
9543	526 087,51	1 460 886,00		25,00			
9544	526 059,97	1 460 853,10		25,00			
9545	526 050,92	1 460 809,52		25,00			
9546	526 074,05	1 460 692,45		25,00			
9547	526 091,87	1 460 633,84		25,00			
9548	526 110,40	1 460 614,80		25,00			
9549	526 131,11	1 460 608,23		25,00			
9550	526 162,39	1 460 609,80		25,00			
9551	526 195,96	1 460 623,84		25,00			
9552	526 229,71	1 460 650,43		25,00			
9553	526 244,73	1 460 681,44		25,00			
9554	526 245,33	1 460 716,87		25,00			
9536	526 227,18	1 460 756,72		25,00			
Вырез 126 из 889							
9555	566 211,39	1 457 221,71	Картометрический метод	25,00	—		
9556	566 184,21	1 457 184,16		25,00			
9557	566 142,09	1 457 162,03		25,00			
9558	566 152,48	1 457 097,36		25,00			
9559	566 187,85	1 457 047,45		25,00			
9560	566 208,35	1 457 026,28		25,00			
9561	566 254,44	1 457 061,59		25,00			
9562	566 287,32	1 457 104,75		25,00			
9563	566 335,10	1 457 121,03		25,00			
9564	566 399,51	1 457 112,48		25,00			
9565	566 450,88	1 457 124,93		25,00			
9566	566 458,89	1 457 153,28		25,00			
9567	566 442,68	1 457 206,67		25,00			
9568	566 393,99	1 457 249,19		25,00			
9569	566 346,73	1 457 261,32		25,00			
9570	566 314,37	1 457 256,14		25,00			
9571	566 263,13	1 457 255,06		25,00			
9572	566 244,02	1 457 243,95		25,00			
9555	566 211,39	1 457 221,71		25,00			
Вырез 127 из 889							
9573	550 836,03	1 472 537,06		Картометрический метод		25,00	—
9574	550 754,49	1 472 522,44	25,00				
9575	550 694,00	1 472 498,60	25,00				
9576	550 680,89	1 472 452,87	25,00				
9577	550 693,21	1 472 335,99	25,00				
9578	550 701,38	1 472 293,46	25,00				
9579	550 738,34	1 472 282,26	25,00				
9580	550 804,03	1 472 300,67	25,00				
9581	550 861,32	1 472 345,73	25,00				
9582	550 890,74	1 472 419,54	25,00				

**Раздел 2**

Сведения о местоположении границ объекта					
1	2	3	4	5	6
9583	550 895,56	1 472 498,98	Картометрический метод	25,00	—
9584	550 879,93	1 472 518,68		25,00	
9573	550 836,03	1 472 537,06		25,00	
Вырез 128 из 889					
9585	526 560,81	1 460 370,22	Картометрический метод	25,00	—
9586	526 569,38	1 460 388,83		25,00	
9587	526 565,66	1 460 415,95		25,00	
9588	526 553,70	1 460 453,64		25,00	
9589	526 525,51	1 460 512,45		25,00	
9590	526 474,39	1 460 573,68		25,00	
9591	526 422,90	1 460 614,05		25,00	
9592	526 387,75	1 460 633,34		25,00	
9593	526 352,45	1 460 636,01		25,00	
9594	526 322,99	1 460 621,88		25,00	
9595	526 286,87	1 460 574,53		25,00	
9596	526 251,04	1 460 545,88		25,00	
9597	526 244,33	1 460 520,97		25,00	
9598	526 254,53	1 460 504,16		25,00	
9599	526 279,39	1 460 493,37		25,00	
9600	526 337,80	1 460 500,79		25,00	
9601	526 371,25	1 460 504,46		25,00	
9602	526 398,06	1 460 491,53		25,00	
9603	526 418,55	1 460 466,20		25,00	
9604	526 444,68	1 460 409,53		25,00	
9605	526 469,26	1 460 382,05		25,00	
9606	526 504,44	1 460 364,81		25,00	
9607	526 537,69	1 460 360,14		25,00	
9585	526 560,81	1 460 370,22		25,00	
Вырез 129 из 889					
9608	534 623,88	1 477 342,84	Картометрический метод	25,00	—
9609	534 634,32	1 477 375,18		25,00	
9610	534 637,46	1 477 412,64		25,00	
9611	534 625,46	1 477 447,84		25,00	
9612	534 611,01	1 477 483,07		25,00	
9613	534 569,08	1 477 521,21		25,00	
9614	534 554,47	1 477 543,96		25,00	
9615	534 557,91	1 477 606,41		25,00	
9616	534 545,74	1 477 629,09		25,00	
9617	534 510,92	1 477 639,64		25,00	
9618	534 483,32	1 477 635,07		25,00	
9619	534 473,17	1 477 620,27		25,00	
9620	534 475,13	1 477 585,20		25,00	
9621	534 497,09	1 477 554,85		25,00	
9622	534 504,04	1 477 514,73		25,00	
9623	534 502,95	1 477 444,72		25,00	
9624	534 486,76	1 477 369,97		25,00	
9625	534 445,55	1 477 298,10		25,00	
9626	534 440,08	1 477 268,19		25,00	
9627	534 452,27	1 477 243,01		25,00	
9628	534 477,10	1 477 237,62		25,00	
9629	534 507,23	1 477 244,63		25,00	
9630	534 532,70	1 477 271,75		25,00	
9631	534 558,03	1 477 293,85		25,00	
9632	534 600,94	1 477 318,19		25,00	
9608	534 623,88	1 477 342,84		25,00	

**Раздел 2**

Сведения о местоположении границ объекта					
1	2	3	4	5	6
Вырез 130 из 889					
9633	541 375,91	1 473 017,47	Картометрический метод	25,00	—
9634	541 315,98	1 473 032,57		25,00	
9635	541 262,14	1 473 089,97		25,00	
9636	541 211,12	1 473 104,91		25,00	
9637	541 157,70	1 473 082,75		25,00	
9638	541 099,18	1 473 073,04		25,00	
9639	541 046,10	1 473 070,37		25,00	
9640	541 019,20	1 473 042,49		25,00	
9641	541 048,75	1 473 010,24		25,00	
9642	541 089,18	1 472 995,44		25,00	
9643	541 127,99	1 472 994,85		25,00	
9644	541 120,55	1 472 964,91		25,00	
9645	541 123,48	1 472 925,99		25,00	
9646	541 162,10	1 472 914,75		25,00	
9647	541 222,59	1 472 938,56		25,00	
9648	541 300,32	1 472 937,31		25,00	
9649	541 357,08	1 472 947,06		25,00	
9650	541 389,14	1 472 960,69	25,00		
9651	541 391,34	1 472 990,73	25,00		
9633	541 375,91	1 473 017,47	25,00		
Вырез 131 из 889					
9652	547 650,36	1 473 792,19	Картометрический метод	25,00	—
9653	547 625,76	1 473 833,05		25,00	
9654	547 590,64	1 473 853,84		25,00	
9655	547 552,55	1 473 844,32		25,00	
9656	547 501,77	1 473 832,44		25,00	
9657	547 466,12	1 473 815,30		25,00	
9658	547 427,91	1 473 798,20		25,00	
9659	547 422,53	1 473 778,07		25,00	
9660	547 452,35	1 473 739,68		25,00	
9661	547 504,76	1 473 695,86		25,00	
9662	547 542,58	1 473 687,68		25,00	
9663	547 575,13	1 473 666,92		25,00	
9664	547 612,24	1 473 618,29		25,00	
9665	547 624,31	1 473 580,17		25,00	
9666	547 639,02	1 473 552,13		25,00	
9667	547 659,24	1 473 549,29		25,00	
9668	547 679,72	1 473 566,67		25,00	
9669	547 695,20	1 473 589,17	25,00		
9670	547 678,47	1 473 647,59	25,00		
9671	547 664,29	1 473 713,60	25,00		
9652	547 650,36	1 473 792,19	25,00		
Вырез 132 из 889					
9672	540 658,61	1 470 898,67	Картометрический метод	25,00	—
9673	540 594,19	1 470 958,00		25,00	
9674	540 519,85	1 470 957,37		25,00	
9675	540 520,52	1 470 998,04		25,00	
9676	540 487,41	1 471 023,30		25,00	
9677	540 459,29	1 471 039,64		25,00	
9678	540 438,51	1 471 062,94		25,00	
9679	540 406,76	1 471 068,74		25,00	
9680	540 387,51	1 471 083,18		25,00	
9681	540 391,53	1 471 111,39		25,00	
9682	540 426,88	1 471 110,87		25,00	

**Раздел 2**

Сведения о местоположении границ объекта					
1	2	3	4	5	6
9683	540 446,38	1 471 117,61	Картометрический метод	25,00	—
9684	540 436,23	1 471 146,08		25,00	
9685	540 415,20	1 471 160,53		25,00	
9686	540 303,64	1 471 141,09		25,00	
9687	540 269,57	1 471 111,58		25,00	
9688	540 267,13	1 471 067,41		25,00	
9689	540 293,25	1 471 044,01		25,00	
9690	540 344,19	1 471 025,53		25,00	
9691	540 389,85	1 471 001,83		25,00	
9692	540 435,08	1 470 958,70		25,00	
9693	540 506,55	1 470 895,71		25,00	
9694	540 568,00	1 470 866,50		25,00	
9695	540 619,07	1 470 856,86		25,00	
9696	540 645,67	1 470 858,18		25,00	
9697	540 658,26	1 470 873,91		25,00	
9672	540 658,61	1 470 898,67	25,00		
Вырез 133 из 889					
9698	547 729,13	1 472 695,27	Картометрический метод	25,00	—
9699	547 690,86	1 472 731,26		25,00	
9700	547 634,73	1 472 758,63		25,00	
9701	547 583,47	1 472 761,20		25,00	
9702	547 560,30	1 472 750,94		25,00	
9703	547 521,02	1 472 723,27		25,00	
9704	547 476,94	1 472 731,06		25,00	
9705	547 411,35	1 472 716,18		25,00	
9706	547 402,03	1 472 686,28		25,00	
9707	547 428,09	1 472 661,13		25,00	
9708	547 454,50	1 472 651,84		25,00	
9709	547 514,02	1 472 613,79		25,00	
9710	547 552,75	1 472 606,13		25,00	
9711	547 596,92	1 472 605,45		25,00	
9712	547 623,09	1 472 583,81		25,00	
9713	547 663,61	1 472 572,59		25,00	
9714	547 695,49	1 472 579,14		25,00	
9715	547 715,70	1 472 626,55		25,00	
9716	547 732,05	1 472 656,37		25,00	
9698	547 729,13	1 472 695,27	25,00		
Вырез 134 из 889					
9717	567 344,28	1 459 269,91	Картометрический метод	25,00	—
9718	567 379,78	1 459 289,50		25,00	
9719	567 415,51	1 459 324,11		25,00	
9720	567 418,32	1 459 344,18		25,00	
9721	567 398,62	1 459 369,63		25,00	
9722	567 363,72	1 459 390,32		25,00	
9723	567 339,05	1 459 418,33		25,00	
9724	567 321,85	1 459 441,26		25,00	
9725	567 279,18	1 459 444,40		25,00	
9726	567 236,65	1 459 457,67		25,00	
9727	567 213,65	1 459 432,87		25,00	
9728	567 155,62	1 459 423,73		25,00	
9729	567 120,07	1 459 396,62		25,00	
9730	567 119,29	1 459 348,87		25,00	
9731	567 136,08	1 459 298,31		25,00	
9732	567 155,91	1 459 277,93		25,00	
9733	567 188,78	1 459 295,01		25,00	



**Раздел 2**

Сведения о местоположении границ объекта					
1	2	3	4	5	6
9734	567 234,07	1 459 299,29	Картометрический метод	25,00	—
9735	567 266,57	1 459 286,22		25,00	
9736	567 304,03	1 459 265,52		25,00	
9717	567 344,28	1 459 269,91		25,00	
Вырез 135 из 889					
9737	541 169,92	1 467 084,87	Картометрический метод	25,00	—
9738	541 214,83	1 467 130,12		25,00	
9739	541 235,35	1 467 202,28		25,00	
9740	541 237,00	1 467 308,34		25,00	
9741	541 217,05	1 467 386,38		25,00	
9742	541 178,77	1 467 424,09		25,00	
9743	541 108,45	1 467 453,48		25,00	
9744	541 069,45	1 467 447,03		25,00	
9745	541 056,62	1 467 417,18		25,00	
9746	541 073,95	1 467 388,62		25,00	
9747	541 103,33	1 467 351,06		25,00	
9748	541 127,18	1 467 290,57		25,00	
9749	541 130,24	1 467 262,22		25,00	
9750	541 119,91	1 467 170,51		25,00	
9751	541 117,59	1 467 128,10		25,00	
9752	541 124,18	1 467 097,96		25,00	
9753	541 141,63	1 467 087,06	25,00		
9737	541 169,92	1 467 084,87	25,00		
Вырез 136 из 889					
9754	552 859,69	1 481 709,96	Картометрический метод	25,00	—
9755	552 865,50	1 481 678,06		25,00	
9756	552 879,29	1 481 606,77		25,00	
9757	552 916,69	1 481 564,83		25,00	
9758	552 992,30	1 481 542,18		25,00	
9759	553 056,98	1 481 554,39		25,00	
9760	553 123,77	1 481 597,99		25,00	
9761	553 171,05	1 481 663,38		25,00	
9762	553 159,51	1 481 700,41		25,00	
9754	552 859,69	1 481 709,96		25,00	
Вырез 137 из 889					
9763	546 050,11	1 478 103,12	Картометрический метод	25,00	—
9764	546 034,37	1 478 135,85		25,00	
9765	545 985,79	1 478 142,00		25,00	
9766	545 949,65	1 478 135,35		25,00	
9767	545 908,37	1 478 150,45		25,00	
9768	545 847,24	1 478 158,60		25,00	
9769	545 777,83	1 478 107,38		25,00	
9770	545 762,69	1 478 057,15		25,00	
9771	545 781,89	1 478 020,75		25,00	
9772	545 869,92	1 477 994,16		25,00	
9773	545 934,57	1 477 980,52		25,00	
9774	546 021,45	1 478 000,78		25,00	
9775	546 033,08	1 478 052,91		25,00	
9776	546 051,53	1 478 076,05		25,00	
9763	546 050,11	1 478 103,12		25,00	
Вырез 138 из 889					
9777	539 738,40	1 470 264,34	Картометрический метод	25,00	—
9778	539 739,53	1 470 338,54		25,00	
9779	539 742,14	1 470 393,28		25,00	
9780	539 716,05	1 470 418,47		25,00	

**Раздел 2**

Сведения о местоположении границ объекта					
1	2	3	4	5	6
9781	539 649,08	1 470 430,08	Картометрический метод	25,00	—
9782	539 599,51	1 470 429,10		25,00	
9783	539 584,88	1 470 395,78		25,00	
9784	539 602,20	1 470 372,50		25,00	
9785	539 642,76	1 470 370,09		25,00	
9786	539 679,80	1 470 365,99		25,00	
9787	539 691,89	1 470 342,81		25,00	
9788	539 669,95	1 470 295,44		25,00	
9789	539 665,46	1 470 237,15		25,00	
9790	539 636,23	1 470 175,74		25,00	
9791	539 637,09	1 470 120,95		25,00	
9792	539 658,69	1 470 090,86		25,00	
9793	539 695,75	1 470 029,90		25,00	
9794	539 698,49	1 469 978,57		25,00	
9795	539 737,29	1 469 969,11		25,00	
9796	539 785,23	1 469 984,28		25,00	
9797	539 800,17	1 470 037,09		25,00	
9798	539 756,65	1 470 081,98		25,00	
9799	539 740,21	1 470 096,88		25,00	
9800	539 714,93	1 470 119,75		25,00	
9801	539 705,63	1 470 208,24	25,00		
9777	539 738,40	1 470 264,34	25,00		
Вырез 139 из 889					
9802	547 507,43	1 472 530,83	Картометрический метод	25,00	—
9803	547 474,55	1 472 575,55		25,00	
9804	547 372,54	1 472 614,25		25,00	
9805	547 248,80	1 472 610,88		25,00	
9806	547 204,22	1 472 585,10		25,00	
9807	547 194,75	1 472 546,33		25,00	
9808	547 206,31	1 472 493,13		25,00	
9809	547 241,24	1 472 469,62		25,00	
9810	547 278,25	1 472 460,16		25,00	
9811	547 354,54	1 472 478,42		25,00	
9812	547 414,47	1 472 466,90		25,00	
9813	547 446,58	1 472 485,82		25,00	
9814	547 471,38	1 472 490,74		25,00	
9815	547 492,49	1 472 483,36		25,00	
9816	547 505,14	1 472 500,83		25,00	
9802	547 507,43	1 472 530,83		25,00	
Вырез 140 из 889					
9817	532 305,55	1 479 879,56	Картометрический метод	25,00	—
9818	532 325,83	1 479 896,74		25,00	
9819	532 336,23	1 479 919,08		25,00	
9820	532 346,72	1 479 951,41		25,00	
9821	532 342,06	1 479 973,98		25,00	
9822	532 309,84	1 479 989,52		25,00	
9823	532 275,01	1 480 000,06		25,00	
9824	532 242,47	1 479 998,05		25,00	
9825	532 219,95	1 479 998,42		25,00	
9826	532 195,23	1 480 018,80		25,00	
9827	532 160,41	1 480 029,33		25,00	
9828	532 140,29	1 480 024,68		25,00	
9829	532 117,35	1 479 997,52		25,00	
9830	532 089,31	1 479 960,46		25,00	
9831	532 081,16	1 479 920,55		25,00	

**Раздел 2**

Сведения о местоположении границ объекта					
1	2	3	4	5	6
9832	532 093,06	1 479 882,88	Картометрический метод	25,00	—
9833	532 152,15	1 479 819,45		25,00	
9834	532 174,48	1 479 809,08		25,00	
9835	532 197,02	1 479 816,22		25,00	
9836	532 222,48	1 479 845,83		25,00	
9837	532 245,30	1 479 865,49		25,00	
9817	532 305,55	1 479 879,56		25,00	
Вырез 141 из 889					
9838	546 095,89	1 472 228,34	Картометрический метод	25,00	—
9839	546 032,11	1 472 193,91		25,00	
9840	545 981,41	1 472 184,62		25,00	
9841	545 955,88	1 472 169,84		25,00	
9842	545 947,30	1 472 106,76		25,00	
9843	545 935,87	1 472 020,92		25,00	
9844	545 945,98	1 471 999,72		25,00	
9845	545 950,52	1 471 990,38		25,00	
9846	545 973,31	1 471 995,08		25,00	
9847	545 988,47	1 471 994,83		25,00	
9848	546 003,34	1 471 971,82		25,00	
9849	546 036,31	1 471 981,45		25,00	
9850	546 072,67	1 472 036,49		25,00	
9851	546 118,90	1 472 081,32		25,00	
9852	546 159,85	1 472 113,55		25,00	
9853	546 158,07	1 472 161,61		25,00	
9854	546 141,13	1 472 209,93		25,00	
9838	546 095,89	1 472 228,34		25,00	
Вырез 142 из 889					
9855	527 616,44	1 478 973,56	Картометрический метод	25,00	—
9856	527 587,43	1 478 988,59		25,00	
9857	527 543,91	1 478 999,69		25,00	
9858	527 517,05	1 479 018,86		25,00	
9859	527 488,01	1 479 025,58		25,00	
9860	527 448,40	1 479 022,01		25,00	
9861	527 412,62	1 478 997,56		25,00	
9862	527 382,43	1 478 933,45		25,00	
9863	527 363,12	1 478 900,40		25,00	
9864	527 335,64	1 478 873,75		25,00	
9865	527 253,66	1 478 831,26		25,00	
9866	527 234,55	1 478 804,46		25,00	
9867	527 225,68	1 478 773,37		25,00	
9868	527 229,21	1 478 731,65		25,00	
9869	527 249,71	1 478 708,40		25,00	
9870	527 278,89	1 478 710,03		25,00	
9871	527 310,61	1 478 740,77		25,00	
9872	527 327,74	1 478 771,78		25,00	
9873	527 355,64	1 478 823,41		25,00	
9874	527 385,31	1 478 852,12		25,00	
9875	527 435,72	1 478 880,52		25,00	
9876	527 467,37	1 478 900,84		25,00	
9877	527 490,65	1 478 925,49		25,00	
9878	527 513,74	1 478 935,54		25,00	
9879	527 574,07	1 478 934,63		25,00	
9880	527 595,09	1 478 946,79		25,00	
9855	527 616,44	1 478 973,56		25,00	
Вырез 143 из 889					

**Раздел 2**

Сведения о местоположении границ объекта					
1	2	3	4	5	6
9881	548 695,10	1 483 587,80	Картометрический метод	25,00	—
9882	548 792,97	1 483 666,28		25,00	
9883	548 865,42	1 483 711,84		25,00	
9884	548 894,02	1 483 733,07		25,00	
9885	548 897,90	1 483 763,00		25,00	
9886	548 869,67	1 483 770,09		25,00	
9887	548 826,45	1 483 779,12		25,00	
9888	548 801,88	1 483 806,16		25,00	
9889	548 783,53	1 483 808,13		25,00	
9890	548 732,97	1 483 773,93		25,00	
9891	548 697,26	1 483 726,12		25,00	
9892	548 662,12	1 483 720,02		25,00	
9893	548 569,23	1 483 746,49		25,00	
9894	548 529,30	1 483 753,79		25,00	
9895	548 537,02	1 483 716,96		25,00	
9896	548 577,91	1 483 687,44		25,00	
9897	548 619,45	1 483 657,35		25,00	
9898	548 642,40	1 483 631,98		25,00	
9899	548 663,42	1 483 584,99	25,00		
9881	548 695,10	1 483 587,80	25,00		
Вырез 144 из 889					
9900	528 190,04	1 456 384,92	Картометрический метод	25,00	—
9901	528 207,76	1 456 399,64		25,00	
9902	528 210,49	1 456 417,12		25,00	
9903	528 208,30	1 456 434,65		25,00	
9904	528 178,57	1 456 452,59		25,00	
9905	528 101,54	1 456 486,32		25,00	
9906	528 042,03	1 456 519,76		25,00	
9907	527 994,63	1 456 525,49		25,00	
9908	527 959,61	1 456 521,05		25,00	
9909	527 934,24	1 456 498,94		25,00	
9910	527 921,22	1 456 464,15		25,00	
9911	527 920,51	1 456 421,61		25,00	
9912	527 937,48	1 456 386,38		25,00	
9913	527 964,71	1 456 365,94		25,00	
9914	528 012,01	1 456 355,18		25,00	
9915	528 067,09	1 456 359,32		25,00	
9916	528 124,86	1 456 373,41		25,00	
9900	528 190,04	1 456 384,92		25,00	
Вырез 145 из 889					
9917	541 077,62	1 471 689,31	Картометрический метод	25,00	—
9918	541 031,05	1 471 764,31		25,00	
9919	541 002,12	1 471 835,45		25,00	
9920	540 967,08	1 471 858,97		25,00	
9921	540 908,78	1 471 861,64		25,00	
9922	540 848,04	1 471 820,18		25,00	
9923	540 829,51	1 471 767,45		25,00	
9924	540 844,77	1 471 726,52		25,00	
9925	540 918,52	1 471 690,06		25,00	
9926	540 965,89	1 471 668,07		25,00	
9927	541 013,71	1 471 674,43		25,00	
9928	541 037,92	1 471 642,23		25,00	
9929	541 051,69	1 471 615,49		25,00	
9930	541 083,66	1 471 625,58		25,00	
9917	541 077,62	1 471 689,31		25,00	

**Раздел 2**

Сведения о местоположении границ объекта					
1	2	3	4	5	6
Вырез 146 из 889					
9931	527 350,48	1 461 164,23	Картометрический метод	25,00	—
9932	527 326,00	1 461 200,05		25,00	
9933	527 299,59	1 461 244,20		25,00	
9934	527 281,22	1 461 269,49		25,00	
9935	527 258,49	1 461 280,26		25,00	
9936	527 235,47	1 461 278,53		25,00	
9937	527 220,63	1 461 260,05		25,00	
9938	527 211,40	1 461 199,74		25,00	
9939	527 198,07	1 461 149,94		25,00	
9940	527 170,03	1 461 092,04		25,00	
9941	527 150,83	1 461 063,16		25,00	
9942	527 154,70	1 461 042,29		25,00	
9943	527 173,26	1 461 025,31		25,00	
9944	527 204,36	1 461 014,43		25,00	
9945	527 268,83	1 461 013,41		25,00	
9946	527 306,44	1 461 019,07		25,00	
9947	527 323,41	1 461 033,41		25,00	
9948	527 321,79	1 461 068,83	25,00		
9949	527 324,52	1 461 104,18	25,00		
9931	527 350,48	1 461 164,23	25,00		
Вырез 147 из 889					
9950	531 857,75	1 477 304,84	Картометрический метод	25,00	—
9951	531 872,64	1 477 325,45		25,00	
9952	531 875,41	1 477 373,34		25,00	
9953	531 873,70	1 477 394,19		25,00	
9954	531 859,41	1 477 409,03		25,00	
9955	531 834,44	1 477 413,55		25,00	
9956	531 809,19	1 477 401,44		25,00	
9957	531 775,83	1 477 397,82		25,00	
9958	531 711,38	1 477 407,13		25,00	
9959	531 677,96	1 477 401,42		25,00	
9960	531 638,00	1 477 379,14		25,00	
9961	531 604,17	1 477 348,38		25,00	
9962	531 572,52	1 477 323,88		25,00	
9963	531 545,19	1 477 305,58		25,00	
9964	531 530,37	1 477 291,19		25,00	
9965	531 527,95	1 477 266,24		25,00	
9966	531 552,74	1 477 255,44		25,00	
9967	531 658,99	1 477 255,87		25,00	
9968	531 692,41	1 477 261,57		25,00	
9969	531 715,61	1 477 280,00		25,00	
9970	531 753,63	1 477 308,54		25,00	
9971	531 776,70	1 477 322,78		25,00	
9972	531 810,12	1 477 324,33		25,00	
9973	531 837,09	1 477 315,60		25,00	
9950	531 857,75	1 477 304,84		25,00	
Вырез 148 из 889					
9974	524 887,11	1 460 966,56	Картометрический метод	25,00	—
9975	524 916,22	1 460 990,37		25,00	
9976	524 949,65	1 461 011,89		25,00	
9977	524 972,27	1 461 049,04		25,00	
9978	524 981,80	1 461 093,05		25,00	
9979	524 984,63	1 461 132,72		25,00	
9980	524 994,08	1 461 174,46		25,00	

**Раздел 2**

Сведения о местоположении границ объекта					
1	2	3	4	5	6
9981	524 986,03	1 461 225,36	Картометрический метод	25,00	—
9982	524 962,27	1 461 258,82		25,00	
9983	524 914,21	1 461 288,26		25,00	
9984	524 872,87	1 461 324,19		25,00	
9985	524 841,74	1 461 309,22		25,00	
9986	524 808,47	1 461 294,34		25,00	
9987	524 836,16	1 461 238,72		25,00	
9988	524 875,06	1 461 185,18		25,00	
9989	524 896,65	1 461 153,95		25,00	
9990	524 902,63	1 461 114,15		25,00	
9991	524 897,63	1 461 072,30		25,00	
9992	524 854,44	1 460 991,36		25,00	
9993	524 871,97	1 460 978,01		25,00	
9974	524 887,11	1 460 966,56		25,00	
Вырез 149 из 889					
9994	567 571,79	1 456 626,73	Картометрический метод	25,00	—
9995	567 582,20	1 456 653,64		25,00	
9996	567 556,20	1 456 688,18		25,00	
9997	567 509,04	1 456 709,82		25,00	
9998	567 453,89	1 456 703,10		25,00	
9999	567 436,14	1 456 657,81		25,00	
10000	567 429,78	1 456 618,07		25,00	
10001	567 428,24	1 456 603,86		25,00	
10002	567 396,64	1 456 557,86		25,00	
10003	567 375,22	1 456 522,10		25,00	
10004	567 376,37	1 456 478,49		25,00	
10005	567 398,71	1 456 449,64		25,00	
10006	567 447,92	1 456 439,38		25,00	
10007	567 463,08	1 456 439,17		25,00	
10008	567 471,30	1 456 482,66		25,00	
10009	567 500,18	1 456 506,89		25,00	
10010	567 540,46	1 456 532,86		25,00	
10011	567 555,97	1 456 557,26		25,00	
10012	567 548,78	1 456 580,14		25,00	
9994	567 571,79	1 456 626,73	25,00		
Вырез 150 из 889					
10013	559 935,69	1 472 143,09	Картометрический метод	25,00	—
10014	559 901,74	1 472 158,14		25,00	
10015	559 871,97	1 472 171,00		25,00	
10016	559 850,58	1 472 164,27		25,00	
10017	559 839,49	1 472 130,88		25,00	
10018	559 821,35	1 472 101,09		25,00	
10019	559 809,91	1 472 051,79		25,00	
10020	559 830,68	1 472 016,09		25,00	
10021	559 874,57	1 471 997,74		25,00	
10022	559 907,71	1 471 974,25		25,00	
10023	559 946,41	1 471 961,27		25,00	
10024	559 992,52	1 471 965,85		25,00	
10025	560 012,10	1 471 976,16		25,00	
10026	560 030,38	1 472 014,73		25,00	
10027	560 038,06	1 472 053,49		25,00	
10028	560 028,00	1 472 092,57		25,00	
10029	559 998,31	1 472 112,47		25,00	
10013	559 935,69	1 472 143,09		25,00	
Вырез 151 из 889					

**Раздел 2**

Сведения о местоположении границ объекта					
1	2	3	4	5	6
10030	566 517,49	1 460 414,18	Картометрический метод	25,00	—
10031	566 467,74	1 460 447,60		25,00	
10032	566 422,51	1 460 445,83		25,00	
10033	566 409,34	1 460 408,31		25,00	
10034	566 383,64	1 460 373,53		25,00	
10035	566 355,36	1 460 328,74		25,00	
10036	566 341,90	1 460 278,66		25,00	
10037	566 351,37	1 460 235,78		25,00	
10038	566 386,08	1 460 207,59		25,00	
10039	566 428,73	1 460 199,35		25,00	
10040	566 469,07	1 460 211,29		25,00	
10041	566 507,32	1 460 243,37		25,00	
10042	566 513,62	1 460 326,22		25,00	
10043	566 519,01	1 460 346,27	25,00		
10030	566 517,49	1 460 414,18	25,00		
Вырез 152 из 889					
10044	532 698,71	1 477 520,48	Картометрический метод	25,00	—
10045	532 741,39	1 477 529,80		25,00	
10046	532 759,09	1 477 539,53		25,00	
10047	532 756,90	1 477 559,59		25,00	
10048	532 729,58	1 477 574,99		25,00	
10049	532 627,07	1 477 576,59		25,00	
10050	532 594,80	1 477 587,11		25,00	
10051	532 580,08	1 477 609,84		25,00	
10052	532 580,61	1 477 642,34		25,00	
10053	532 570,99	1 477 667,49		25,00	
10054	532 538,65	1 477 675,49		25,00	
10055	532 498,52	1 477 666,14		25,00	
10056	532 470,59	1 477 639,06		25,00	
10057	532 442,14	1 477 579,49		25,00	
10058	532 404,20	1 477 550,08		25,00	
10059	532 403,79	1 477 525,08		25,00	
10060	532 418,58	1 477 512,36		25,00	
10061	532 463,42	1 477 504,15		25,00	
10062	532 520,90	1 477 500,75		25,00	
10063	532 603,64	1 477 516,96		25,00	
10044	532 698,71	1 477 520,48	25,00		
Вырез 153 из 889					
10064	525 842,87	1 468 474,93	Картометрический метод	25,00	—
10065	525 852,33	1 468 516,68		25,00	
10066	525 848,41	1 468 545,43		25,00	
10067	525 857,82	1 468 585,01		25,00	
10068	525 849,61	1 468 624,82		25,00	
10069	525 821,37	1 468 653,96		25,00	
10070	525 768,99	1 468 685,67		25,00	
10071	525 742,62	1 468 692,72		25,00	
10072	525 722,47	1 468 677,58		25,00	
10073	525 719,51	1 468 629,11		25,00	
10074	525 724,57	1 468 592,64		25,00	
10075	525 731,40	1 468 542,86		25,00	
10076	525 732,79	1 468 489,88		25,00	
10077	525 743,05	1 468 438,97		25,00	
10078	525 766,66	1 468 398,90		25,00	
10079	525 797,19	1 468 371,93		25,00	
10080	525 821,21	1 468 360,55		25,00	

**Раздел 2**

Сведения о местоположении границ объекта					
1	2	3	4	5	6
10081	525 839,02	1 468 366,87	Картометрический метод	25,00	—
10082	525 839,32	1 468 386,74		25,00	
10083	525 828,92	1 468 424,39		25,00	
10084	525 831,51	1 468 450,82		25,00	
10064	525 842,87	1 468 474,93		25,00	
Вырез 154 из 889					
10085	539 660,17	1 471 365,03	Картометрический метод	25,00	—
10086	539 616,43	1 471 397,54		25,00	
10087	539 592,26	1 471 431,51		25,00	
10088	539 553,39	1 471 433,87		25,00	
10089	539 540,78	1 471 418,15		25,00	
10090	539 519,46	1 471 409,67		25,00	
10091	539 509,65	1 471 349,68		25,00	
10092	539 491,33	1 471 312,88		25,00	
10093	539 483,64	1 471 272,35		25,00	
10094	539 518,11	1 471 211,70		25,00	
10095	539 552,90	1 471 174,05		25,00	
10096	539 602,35	1 471 175,02		25,00	
10097	539 631,26	1 471 211,70		25,00	
10098	539 647,64	1 471 246,81		25,00	
10099	539 643,13	1 471 298,16		25,00	
10100	539 647,05	1 471 322,82		25,00	
10101	539 659,75	1 471 342,06		25,00	
10085	539 660,17	1 471 365,03	25,00		
Вырез 155 из 889					
10102	553 280,93	1 479 392,08	Картометрический метод	25,00	—
10103	553 299,47	1 479 410,00		25,00	
10104	553 291,58	1 479 433,28		25,00	
10105	553 253,65	1 479 440,44		25,00	
10106	553 209,16	1 479 452,74		25,00	
10107	553 167,80	1 479 446,75		25,00	
10108	553 144,36	1 479 428,94		25,00	
10109	553 115,78	1 479 399,64		25,00	
10110	553 116,94	1 479 364,90		25,00	
10111	553 129,63	1 479 331,66		25,00	
10112	553 159,04	1 479 308,05		25,00	
10113	553 209,78	1 479 274,19		25,00	
10114	553 263,69	1 479 238,64		25,00	
10115	553 308,17	1 479 229,70		25,00	
10116	553 336,37	1 479 235,85		25,00	
10117	553 360,03	1 479 268,54		25,00	
10118	553 354,07	1 479 306,63		25,00	
10119	553 337,68	1 479 321,77		25,00	
10120	553 298,23	1 479 333,96		25,00	
10121	553 267,16	1 479 354,30		25,00	
10122	553 246,25	1 479 389,33		25,00	
10102	553 280,93	1 479 392,08		25,00	
Вырез 156 из 889					
10123	549 351,92	1 482 525,68	Картометрический метод	25,00	—
10124	549 354,11	1 482 562,29		25,00	
10125	549 326,66	1 482 617,76		25,00	
10126	549 298,83	1 482 648,17		25,00	
10127	549 219,32	1 482 677,75		25,00	
10128	549 154,59	1 482 702,12		25,00	
10129	549 123,23	1 482 715,95		25,00	



**Раздел 2**

<b>Сведения о местоположении границ объекта</b>					
<b>1</b>	<b>2</b>	<b>3</b>	<b>4</b>	<b>5</b>	<b>6</b>
10130	549 075,33	1 482 746,69	Картометрический метод	25,00	—
10131	549 028,76	1 482 755,76		25,00	
10132	549 020,19	1 482 739,26		25,00	
10133	549 039,63	1 482 705,57		25,00	
10134	549 070,33	1 482 643,45		25,00	
10135	549 093,35	1 482 619,72		25,00	
10136	549 161,57	1 482 610,32		25,00	
10137	549 206,32	1 482 592,94		25,00	
10138	549 293,53	1 482 524,93		25,00	
10139	549 336,62	1 482 507,56		25,00	
10123	549 351,92	1 482 525,68		25,00	
<b>Вырез 157 из 889</b>					
10140	556 263,94	1 477 331,92	Картометрический метод	25,00	—
10141	556 240,55	1 477 296,88		25,00	
10142	556 252,13	1 477 225,90		25,00	
10143	556 258,29	1 477 137,28		25,00	
10144	556 244,59	1 477 064,16		25,00	
10145	556 292,66	1 477 070,99		25,00	
10146	556 362,07	1 477 140,72		25,00	
10147	556 418,35	1 477 182,82		25,00	
10148	556 429,01	1 477 218,07		25,00	
10149	556 406,77	1 477 246,23		25,00	
10150	556 397,04	1 477 271,68		25,00	
10151	556 341,65	1 477 292,78		25,00	
10152	556 316,84	1 477 320,98		25,00	
10140	556 263,94	1 477 331,92		25,00	
<b>Вырез 158 из 889</b>					
10153	549 241,63	1 462 017,21	Картометрический метод	25,00	—
10154	549 182,36	1 462 086,02		25,00	
10155	549 139,90	1 462 106,81		25,00	
10156	549 081,88	1 462 092,61		25,00	
10157	549 038,70	1 462 060,60		25,00	
10158	549 038,26	1 462 032,98		25,00	
10159	549 060,47	1 462 004,98		25,00	
10160	549 059,89	1 461 972,32		25,00	
10161	549 086,78	1 461 921,60		25,00	
10162	549 111,63	1 461 901,11		25,00	
10163	549 194,62	1 461 904,86		25,00	
10164	549 227,60	1 461 921,91		25,00	
10165	549 235,72	1 461 961,99		25,00	
10153	549 241,63	1 462 017,21		25,00	
<b>Вырез 159 из 889</b>					
10166	527 867,19	1 474 489,65	Картометрический метод	25,00	—
10167	527 842,65	1 474 517,14		25,00	
10168	527 830,54	1 474 546,49		25,00	
10169	527 820,75	1 474 586,23		25,00	
10170	527 812,77	1 474 607,20		25,00	
10171	527 800,34	1 474 613,64		25,00	
10172	527 785,71	1 474 609,70		25,00	
10173	527 783,08	1 474 576,39		25,00	
10174	527 778,63	1 474 553,57		25,00	
10175	527 759,71	1 474 547,60		25,00	
10176	527 736,98	1 474 556,28		25,00	
10177	527 702,01	1 474 590,19		25,00	
10178	527 681,47	1 474 605,10		25,00	

**Раздел 2**

Сведения о местоположении границ объекта					
1	2	3	4	5	6
10179	527 664,73	1 474 605,37	Картометрический метод	25,00	—
10180	527 666,52	1 474 582,40		25,00	
10181	527 693,01	1 474 544,49		25,00	
10182	527 703,05	1 474 521,41		25,00	
10183	527 706,72	1 474 485,91		25,00	
10184	527 718,85	1 474 464,91		25,00	
10185	527 735,32	1 474 452,14		25,00	
10186	527 749,55	1 474 431,07		25,00	
10187	527 761,54	1 474 393,38		25,00	
10188	527 771,79	1 474 384,90		25,00	
10189	527 794,76	1 474 388,69		25,00	
10190	527 826,31	1 474 411,12		25,00	
10191	527 847,24	1 474 417,02		25,00	
10192	527 872,22	1 474 412,49		25,00	
10193	527 886,46	1 474 391,43		25,00	
10194	527 898,31	1 474 345,42		25,00	
10195	527 914,80	1 474 336,81		25,00	
10196	527 927,48	1 474 347,03		25,00	
10197	527 934,23	1 474 380,28		25,00	
10198	527 932,69	1 474 415,71		25,00	
10199	527 918,50	1 474 438,86	25,00		
10166	527 867,19	1 474 489,65	25,00		
Вырез 160 из 889					
10200	547 160,75	1 478 699,46	Картометрический метод	25,00	—
10201	547 135,14	1 478 756,08		25,00	
10202	547 127,50	1 478 790,90		25,00	
10203	547 111,41	1 478 819,27		25,00	
10204	547 066,87	1 478 829,89		25,00	
10205	547 042,29	1 478 843,47		25,00	
10206	547 007,55	1 478 839,04		25,00	
10207	546 998,83	1 478 809,43		25,00	
10208	547 016,70	1 478 787,67		25,00	
10209	547 029,48	1 478 764,36		25,00	
10210	547 016,09	1 478 749,69		25,00	
10211	546 991,23	1 478 743,44		25,00	
10212	546 957,36	1 478 694,40		25,00	
10213	546 958,18	1 478 644,78		25,00	
10214	546 979,35	1 478 621,31		25,00	
10215	547 027,26	1 478 618,92		25,00	
10216	547 095,39	1 478 642,64		25,00	
10217	547 138,62	1 478 658,51		25,00	
10218	547 161,94	1 478 673,01		25,00	
10200	547 160,75	1 478 699,46		25,00	
Вырез 161 из 889					
10219	538 220,50	1 473 517,44	Картометрический метод	25,00	—
10220	538 200,01	1 473 495,03		25,00	
10221	538 217,13	1 473 461,89		25,00	
10222	538 237,22	1 473 453,96		25,00	
10223	538 308,33	1 473 470,59		25,00	
10224	538 363,66	1 473 454,50		25,00	
10225	538 373,55	1 473 436,66		25,00	
10226	538 388,25	1 473 408,62		25,00	
10227	538 425,94	1 473 387,80		25,00	
10228	538 479,00	1 473 389,52		25,00	
10229	538 535,31	1 473 431,60		25,00	

**Раздел 2**

Сведения о местоположении границ объекта					
1	2	3	4	5	6
10230	538 546,06	1 473 471,93	Картометрический метод	25,00	—
10231	538 541,49	1 473 499,82		25,00	
10232	538 508,70	1 473 507,89		25,00	
10233	538 462,91	1 473 490,89		25,00	
10234	538 427,87	1 473 514,22		25,00	
10235	538 380,32	1 473 545,32		25,00	
10236	538 340,01	1 473 556,05		25,00	
10237	538 284,01	1 473 529,10		25,00	
10238	538 253,52	1 473 524,53		25,00	
10219	538 220,50	1 473 517,44		25,00	
Вырез 162 из 889					
10239	530 497,60	1 472 408,57	Картометрический метод	25,00	—
10240	530 490,87	1 472 375,34		25,00	
10241	530 481,89	1 472 337,98		25,00	
10242	530 467,04	1 472 317,39		25,00	
10243	530 410,41	1 472 295,32		25,00	
10244	530 389,25	1 472 272,76		25,00	
10245	530 365,49	1 472 225,21		25,00	
10246	530 346,69	1 472 219,23		25,00	
10247	530 330,14	1 472 229,93		25,00	
10248	530 326,61	1 472 267,47		25,00	
10249	530 307,88	1 472 271,93		25,00	
10250	530 282,65	1 472 255,66		25,00	
10251	530 242,21	1 472 202,15		25,00	
10252	530 218,57	1 472 154,58		25,00	
10253	530 255,99	1 472 147,70		25,00	
10254	530 287,27	1 472 149,31		25,00	
10255	530 310,26	1 472 153,11		25,00	
10256	530 331,30	1 472 167,41		25,00	
10257	530 352,40	1 472 183,72		25,00	
10258	530 410,91	1 472 197,39		25,00	
10259	530 434,02	1 472 209,54		25,00	
10260	530 463,78	1 472 244,48		25,00	
10261	530 493,32	1 472 271,12		25,00	
10262	530 558,49	1 472 307,62		25,00	
10263	530 581,66	1 472 321,86		25,00	
10264	530 594,51	1 472 342,46		25,00	
10265	530 588,57	1 472 365,48		25,00	
10266	530 568,07	1 472 386,65		25,00	
10267	530 532,95	1 472 403,85		25,00	
10239	530 497,60	1 472 408,57		25,00	
Вырез 163 из 889					
10268	541 398,36	1 456 895,90	Картометрический метод	25,00	—
10269	541 332,82	1 456 848,43		25,00	
10270	541 257,96	1 456 792,64		25,00	
10271	541 257,14	1 456 781,02		25,00	
10272	541 255,45	1 456 754,76		25,00	
10273	541 284,99	1 456 703,06		25,00	
10274	541 328,55	1 456 700,48		25,00	
10275	541 344,08	1 456 721,13		25,00	
10276	541 372,98	1 456 747,25		25,00	
10277	541 458,42	1 456 745,90		25,00	
10278	541 502,29	1 456 762,27		25,00	
10279	541 517,77	1 456 781,04		25,00	
10280	541 512,65	1 456 817,17		25,00	

**Раздел 2**

Сведения о местоположении границ объекта					
1	2	3	4	5	6
10281	541 486,56	1 456 847,92	Картометрический метод	25,00	—
10282	541 445,29	1 456 878,97		25,00	
10268	541 398,36	1 456 895,90		25,00	
Вырез 164 из 889					
10283	558 791,34	1 457 955,95	Картометрический метод	25,00	—
10284	558 831,38	1 457 945,25		25,00	
10285	558 904,49	1 457 956,69		25,00	
10286	558 989,92	1 457 950,33		25,00	
10287	559 073,43	1 457 986,73		25,00	
10288	559 098,70	1 457 998,88		25,00	
10289	559 104,18	1 458 023,92		25,00	
10290	559 104,70	1 458 061,64		25,00	
10291	559 075,27	1 458 107,36		25,00	
10292	559 017,67	1 458 120,82		25,00	
10293	558 964,81	1 458 116,64		25,00	
10294	558 946,54	1 458 074,18		25,00	
10295	558 910,61	1 458 029,48		25,00	
10296	558 887,79	1 458 012,26		25,00	
10297	558 872,45	1 457 999,91		25,00	
10298	558 832,07	1 457 985,44		25,00	
10283	558 791,34	1 457 955,95	25,00		
Вырез 165 из 889					
10299	553 405,57	1 471 365,48	Картометрический метод	25,00	—
10300	553 367,83	1 471 436,77		25,00	
10301	553 368,64	1 471 489,81		25,00	
10302	553 351,45	1 471 521,88		25,00	
10303	553 325,41	1 471 552,36		25,00	
10304	553 299,68	1 471 602,24		25,00	
10305	553 252,22	1 471 620,66		25,00	
10306	553 220,42	1 471 621,17		25,00	
10307	553 214,62	1 471 592,98		25,00	
10308	553 235,70	1 471 580,26		25,00	
10309	553 262,08	1 471 574,54		25,00	
10310	553 277,32	1 471 528,36		25,00	
10311	553 269,51	1 471 484,27		25,00	
10312	553 277,59	1 471 438,21		25,00	
10313	553 271,60	1 471 387,04		25,00	
10314	553 271,19	1 471 360,54		25,00	
10315	553 293,53	1 471 321,27		25,00	
10316	553 340,81	1 471 292,27		25,00	
10317	553 379,60	1 471 286,37		25,00	
10318	553 401,05	1 471 303,68		25,00	
10299	553 405,57	1 471 365,48	25,00		
Вырез 166 из 889					
10319	546 914,22	1 482 698,87	Картометрический метод	25,00	—
10320	546 997,13	1 482 670,91		25,00	
10321	547 081,47	1 482 631,23		25,00	
10322	547 094,95	1 482 637,67		25,00	
10323	547 112,18	1 482 674,08		25,00	
10324	547 126,09	1 482 713,89		25,00	
10325	547 135,07	1 482 750,39		25,00	
10326	547 125,34	1 482 767,21		25,00	
10327	547 103,60	1 482 767,57		25,00	
10328	547 042,97	1 482 725,19		25,00	
10329	546 999,88	1 482 742,54		25,00	

**Раздел 2**

Сведения о местоположении границ объекта					
1	2	3	4	5	6
10330	546 910,85	1 482 802,25	Картометрический метод	25,00	—
10331	546 851,35	1 482 839,88		25,00	
10332	546 819,66	1 482 840,36		25,00	
10333	546 813,98	1 482 795,45		25,00	
10334	546 828,16	1 482 743,56		25,00	
10335	546 851,12	1 482 714,86		25,00	
10319	546 914,22	1 482 698,87		25,00	
Вырез 167 из 889					
10336	568 097,84	1 460 190,81	Картометрический метод	25,00	—
10337	568 123,55	1 460 225,56		25,00	
10338	568 121,59	1 460 260,81		25,00	
10339	568 104,45	1 460 291,24		25,00	
10340	568 069,39	1 460 304,38		25,00	
10341	568 037,26	1 460 332,54		25,00	
10342	567 999,63	1 460 345,69		25,00	
10343	567 951,83	1 460 338,90		25,00	
10344	567 916,51	1 460 331,93		25,00	
10345	567 886,16	1 460 317,32		25,00	
10346	567 862,71	1 460 264,86		25,00	
10347	567 879,85	1 460 234,43		25,00	
10348	567 919,69	1 460 216,21		25,00	
10349	567 972,25	1 460 197,79		25,00	
10336	568 097,84	1 460 190,81		25,00	
Вырез 168 из 889					
10350	524 963,30	1 459 348,20	Картометрический метод	25,00	—
10351	524 987,51	1 459 343,41		25,00	
10352	525 007,95	1 459 378,40		25,00	
10353	525 030,17	1 459 389,06		25,00	
10354	525 072,19	1 459 397,22		25,00	
10355	525 098,78	1 459 407,87		25,00	
10356	525 110,25	1 459 431,97		25,00	
10357	525 104,01	1 459 456,31		25,00	
10358	525 066,71	1 459 474,54		25,00	
10359	525 064,88	1 459 496,65		25,00	
10360	525 082,85	1 459 511,78		25,00	
10361	525 109,29	1 459 511,38		25,00	
10362	525 111,25	1 459 528,81		25,00	
10363	525 114,31	1 459 555,41		25,00	
10364	525 079,16	1 459 564,78		25,00	
10365	525 028,48	1 459 563,39		25,00	
10366	524 977,43	1 459 546,53		25,00	
10367	524 948,38	1 459 520,53		25,00	
10368	524 925,67	1 459 483,37		25,00	
10369	524 923,01	1 459 450,33		25,00	
10370	524 928,92	1 459 406,09		25,00	
10371	524 934,72	1 459 357,47		25,00	
10350	524 963,30	1 459 348,20		25,00	
Вырез 169 из 889					
10372	548 195,91	1 462 988,90	Картометрический метод	25,00	—
10373	548 151,34	1 463 032,33		25,00	
10374	548 101,94	1 463 083,38		25,00	
10375	548 072,17	1 463 111,52		25,00	
10376	548 044,50	1 463 106,90		25,00	
10377	548 019,09	1 463 094,74		25,00	
10378	547 989,06	1 463 102,77		25,00	

**Раздел 2**

Сведения о местоположении границ объекта					
1	2	3	4	5	6
10379	547 963,97	1 463 108,18	Картометрический метод	25,00	—
10380	547 946,32	1 463 098,40		25,00	
10381	547 940,99	1 463 080,88		25,00	
10382	547 958,08	1 463 050,44		25,00	
10383	547 993,15	1 463 042,33		25,00	
10384	548 035,21	1 462 996,47		25,00	
10385	548 074,88	1 462 963,14		25,00	
10386	548 104,33	1 462 917,40		25,00	
10387	548 136,76	1 462 896,83		25,00	
10388	548 171,76	1 462 886,19		25,00	
10389	548 204,64	1 462 903,29		25,00	
10390	548 212,61	1 462 928,33		25,00	
10391	548 213,00	1 462 953,42		25,00	
10372	548 195,91	1 462 988,90		25,00	
Вырез 170 из 889					
10392	548 668,27	1 472 160,91	Картометрический метод	25,00	—
10393	548 714,64	1 472 186,66		25,00	
10394	548 727,39	1 472 207,71		25,00	
10395	548 726,23	1 472 253,66		25,00	
10396	548 688,01	1 472 291,38		25,00	
10397	548 631,68	1 472 308,16		25,00	
10398	548 582,26	1 472 312,47		25,00	
10399	548 560,97	1 472 309,28		25,00	
10400	548 542,41	1 472 296,27		25,00	
10401	548 525,03	1 472 269,20		25,00	
10402	548 551,02	1 472 233,44		25,00	
10403	548 552,03	1 472 185,70		25,00	
10404	548 563,39	1 472 125,42		25,00	
10405	548 609,02	1 472 105,23		25,00	
10406	548 640,99	1 472 115,38		25,00	
10407	548 657,55	1 472 152,21		25,00	
10392	548 668,27	1 472 160,91		25,00	
Вырез 171 из 889					
10408	545 622,45	1 482 819,10	Картометрический метод	25,00	—
10409	545 657,58	1 482 825,22		25,00	
10410	545 688,01	1 482 851,43		25,00	
10411	545 727,30	1 482 910,84		25,00	
10412	545 749,62	1 482 952,15		25,00	
10413	545 735,09	1 482 982,38		25,00	
10414	545 675,27	1 482 999,98		25,00	
10415	545 600,83	1 483 031,12		25,00	
10416	545 555,87	1 483 038,53		25,00	
10417	545 525,71	1 483 023,99		25,00	
10418	545 521,64	1 482 977,38		25,00	
10419	545 520,76	1 482 919,03		25,00	
10420	545 535,40	1 482 898,80		25,00	
10421	545 556,94	1 482 888,47		25,00	
10422	545 589,09	1 482 919,62		25,00	
10423	545 629,43	1 482 945,68		25,00	
10424	545 649,41	1 482 938,69		25,00	
10425	545 654,11	1 482 925,29		25,00	
10426	545 642,26	1 482 907,15		25,00	
10427	545 614,98	1 482 867,55		25,00	
10408	545 622,45	1 482 819,10		25,00	
Вырез 172 из 889					

**Раздел 2**

Сведения о местоположении границ объекта						
1	2	3	4	5	6	
10428	554 575,62	1 476 751,44	Картометрический метод	25,00	—	
10429	554 533,34	1 476 800,15		25,00		
10430	554 468,83	1 476 882,06		25,00		
10431	554 429,26	1 476 935,80		25,00		
10432	554 386,59	1 476 956,69		25,00		
10433	554 343,34	1 476 939,67		25,00		
10434	554 332,41	1 476 891,80		25,00		
10435	554 382,02	1 476 830,32		25,00		
10436	554 506,69	1 476 712,04		25,00		
10437	554 546,84	1 476 696,25		25,00		
10438	554 574,70	1 476 698,32		25,00		
10439	554 590,10	1 476 713,24		25,00		
10440	554 590,37	1 476 725,90	25,00			
10428	554 575,62	1 476 751,44	25,00			
Вырез 173 из 889						
10441	546 368,37	1 470 908,25	Картометрический метод	25,00	—	
10442	546 400,61	1 470 936,03		25,00		
10443	546 404,62	1 470 964,26		25,00		
10444	546 385,56	1 470 989,29		25,00		
10445	546 340,27	1 471 034,21		25,00		
10446	546 344,40	1 471 074,81		25,00		
10447	546 320,41	1 471 119,36		25,00		
10448	546 295,84	1 471 130,37		25,00		
10449	546 281,30	1 471 109,35		25,00		
10450	546 294,22	1 471 031,40		25,00		
10451	546 288,50	1 470 997,89		25,00		
10452	546 266,45	1 470 946,98		25,00		
10453	546 269,39	1 470 908,02		25,00		
10454	546 304,21	1 470 872,14		25,00		
10455	546 303,54	1 470 831,49		25,00		
10456	546 340,18	1 470 804,44		25,00		
10457	546 384,32	1 470 798,42		25,00		
10458	546 409,19	1 470 810,41		25,00		
10459	546 414,89	1 470 835,04		25,00		
10460	546 401,28	1 470 863,55		25,00		
10461	546 387,25	1 470 872,60		25,00		
10441	546 368,37	1 470 908,25		25,00		
Вырез 174 из 889						
10462	532 104,37	1 480 122,73	Картометрический метод	25,00	—	
10463	532 144,79	1 480 152,12		25,00		
10464	532 160,19	1 480 176,87		25,00		
10465	532 160,83	1 480 219,39		25,00		
10466	532 153,75	1 480 246,99		25,00		
10467	532 128,97	1 480 257,39		25,00		
10468	532 098,80	1 480 245,34		25,00		
10469	532 068,32	1 480 215,80		25,00		
10470	532 040,52	1 480 201,25		25,00		
10471	532 005,53	1 480 199,31		25,00		
10472	531 980,74	1 480 209,68		25,00		
10473	531 963,75	1 480 244,95		25,00		
10474	531 959,82	1 480 312,55		25,00		
10475	531 955,21	1 480 340,11		25,00		
10476	531 925,37	1 480 353,06		25,00		
10477	531 880,38	1 480 348,80		25,00		
10478	531 884,64	1 480 306,21		25,00		

**Раздел 2**

Сведения о местоположении границ объекта					
1	2	3	4	5	6
10479	531 914,11	1 480 270,76	Картометрический метод	25,00	—
10480	531 933,43	1 480 227,95		25,00	
10481	531 950,01	1 480 165,15		25,00	
10482	531 969,57	1 480 137,35		25,00	
10483	532 001,79	1 480 121,84		25,00	
10484	532 049,27	1 480 116,10		25,00	
10462	532 104,37	1 480 122,73		25,00	
Вырез 175 из 889					
10485	552 973,96	1 480 477,94	Картометрический метод	25,00	—
10486	552 951,56	1 480 521,30		25,00	
10487	552 942,01	1 480 547,87		25,00	
10488	552 912,77	1 480 579,77		25,00	
10489	552 896,22	1 480 575,04		25,00	
10490	552 879,17	1 480 540,63		25,00	
10491	552 858,88	1 480 516,15		25,00	
10492	552 823,80	1 480 490,21		25,00	
10493	552 795,25	1 480 462,56		25,00	
10494	552 780,07	1 480 444,61		25,00	
10495	552 776,05	1 480 398,41		25,00	
10496	552 792,13	1 480 366,73		25,00	
10497	552 808,59	1 480 364,84		25,00	
10498	552 838,42	1 480 369,31		25,00	
10499	552 876,39	1 480 370,37		25,00	
10500	552 924,56	1 480 379,54		25,00	
10501	552 952,80	1 480 393,96		25,00	
10502	552 968,28	1 480 428,43	25,00		
10485	552 973,96	1 480 477,94	25,00		
Вырез 176 из 889					
10503	527 236,55	1 460 411,71	Картометрический метод	25,00	—
10504	527 255,56	1 460 428,10		25,00	
10505	527 257,90	1 460 446,81		25,00	
10506	527 256,10	1 460 465,60		25,00	
10507	527 237,75	1 460 486,72		25,00	
10508	527 212,99	1 460 501,70		25,00	
10509	527 175,47	1 460 500,18		25,00	
10510	527 137,67	1 460 482,01		25,00	
10511	527 101,88	1 460 459,67		25,00	
10512	527 049,43	1 460 439,65		25,00	
10513	526 997,13	1 460 421,69		25,00	
10514	526 982,15	1 460 401,13		25,00	
10515	526 983,91	1 460 376,08		25,00	
10516	527 000,26	1 460 355,00		25,00	
10517	527 037,56	1 460 341,91		25,00	
10518	527 085,31	1 460 336,99		25,00	
10519	527 118,86	1 460 344,81		25,00	
10520	527 141,89	1 460 356,96		25,00	
10521	527 154,80	1 460 379,66		25,00	
10522	527 171,60	1 460 391,90		25,00	
10523	527 211,34	1 460 397,52		25,00	
10503	527 236,55	1 460 411,71		25,00	
Вырез 177 из 889					
10524	530 567,18	1 479 389,97	Картометрический метод	25,00	—
10525	530 600,42	1 479 385,31		25,00	
10526	530 627,79	1 479 397,39		25,00	
10527	530 636,45	1 479 418,08		25,00	



**Раздел 2**

Сведения о местоположении границ объекта					
1	2	3	4	5	6
10528	530 624,14	1 479 434,95	Картометрический метод	25,00	—
10529	530 545,16	1 479 450,75		25,00	
10530	530 497,54	1 479 466,08		25,00	
10531	530 456,32	1 479 493,81		25,00	
10532	530 415,35	1 479 540,28		25,00	
10533	530 391,02	1 479 584,43		25,00	
10534	530 383,45	1 479 628,32		25,00	
10535	530 394,50	1 479 671,89		25,00	
10536	530 397,21	1 479 709,35		25,00	
10537	530 384,98	1 479 732,49		25,00	
10538	530 364,26	1 479 741,15		25,00	
10539	530 339,26	1 479 737,35		25,00	
10540	530 309,64	1 479 710,75		25,00	
10541	530 298,78	1 479 683,81		25,00	
10542	530 298,41	1 479 660,88		25,00	
10543	530 322,99	1 479 629,25		25,00	
10544	530 345,08	1 479 574,73		25,00	
10545	530 363,16	1 479 534,88		25,00	
10546	530 397,92	1 479 492,67		25,00	
10547	530 449,33	1 479 448,11		25,00	
10548	530 505,11	1 479 418,05	25,00		
10524	530 567,18	1 479 389,97	25,00		
Вырез 178 из 889					
10549	548 614,05	1 466 780,94	Картометрический метод	25,00	—
10550	548 566,73	1 466 806,44		25,00	
10551	548 524,61	1 466 821,24		25,00	
10552	548 476,86	1 466 821,99		25,00	
10553	548 467,52	1 466 788,54		25,00	
10554	548 469,63	1 466 698,35		25,00	
10555	548 488,32	1 466 648,57		25,00	
10556	548 523,23	1 466 626,81		25,00	
10557	548 569,00	1 466 610,22		25,00	
10558	548 595,66	1 466 618,64		25,00	
10559	548 608,58	1 466 651,99		25,00	
10560	548 621,51	1 466 694,24		25,00	
10561	548 625,73	1 466 736,59		25,00	
10549	548 614,05	1 466 780,94		25,00	
Вырез 179 из 889					
10562	527 730,99	1 477 909,05	Картометрический метод	25,00	—
10563	527 754,10	1 477 917,04		25,00	
10564	527 762,68	1 477 931,48		25,00	
10565	527 763,05	1 477 958,59		25,00	
10566	527 753,03	1 477 981,65		25,00	
10567	527 736,44	1 477 990,25		25,00	
10568	527 711,43	1 477 986,46		25,00	
10569	527 696,89	1 477 988,79		25,00	
10570	527 688,68	1 478 001,42		25,00	
10571	527 695,42	1 478 032,54		25,00	
10572	527 691,59	1 478 053,47		25,00	
10573	527 677,18	1 478 064,11		25,00	
10574	527 639,82	1 478 068,85		25,00	
10575	527 619,10	1 478 077,49		25,00	
10576	527 588,39	1 478 117,58		25,00	
10577	527 567,74	1 478 128,32		25,00	
10578	527 546,94	1 478 130,75		25,00	

**Раздел 2**

Сведения о местоположении границ объекта					
1	2	3	4	5	6
10579	527 530,18	1 478 122,65	Картометрический метод	25,00	—
10580	527 525,63	1 478 097,73		25,00	
10581	527 543,94	1 478 068,29		25,00	
10582	527 539,49	1 478 053,73		25,00	
10583	527 510,19	1 478 047,94		25,00	
10584	527 478,95	1 478 048,46		25,00	
10585	527 458,09	1 478 044,59		25,00	
10586	527 449,43	1 478 023,90		25,00	
10587	527 461,64	1 478 007,04		25,00	
10588	527 478,29	1 478 000,53		25,00	
10589	527 507,41	1 478 000,07		25,00	
10590	527 538,92	1 478 016,25		25,00	
10591	527 566,11	1 478 026,27		25,00	
10592	527 595,27	1 478 023,71		25,00	
10593	527 622,02	1 478 000,36		25,00	
10594	527 656,32	1 477 931,06		25,00	
10595	527 676,91	1 477 914,08		25,00	
10596	527 699,81	1 477 907,47	25,00		
10562	527 730,99	1 477 909,05	25,00		
Вырез 180 из 889					
10597	526 723,31	1 471 432,03	Картометрический метод	25,00	—
10598	526 683,78	1 471 430,56		25,00	
10599	526 654,49	1 471 424,74		25,00	
10600	526 641,76	1 471 408,29		25,00	
10601	526 643,42	1 471 383,26		25,00	
10602	526 663,80	1 471 353,77		25,00	
10603	526 696,74	1 471 330,31		25,00	
10604	526 764,98	1 471 300,09		25,00	
10605	526 791,86	1 471 282,98		25,00	
10606	526 810,12	1 471 253,56		25,00	
10607	526 828,63	1 471 236,58		25,00	
10608	526 855,61	1 471 231,97		25,00	
10609	526 916,31	1 471 247,73		25,00	
10610	526 933,27	1 471 264,10		25,00	
10611	526 939,81	1 471 282,77		25,00	
10612	526 933,86	1 471 305,78		25,00	
10613	526 904,98	1 471 322,91		25,00	
10614	526 857,30	1 471 338,24		25,00	
10615	526 799,27	1 471 357,89		25,00	
10616	526 758,02	1 471 383,54		25,00	
10597	526 723,31	1 471 432,03	25,00		
Вырез 181 из 889					
10617	542 906,41	1 478 415,64	Картометрический метод	25,00	—
10618	542 879,62	1 478 430,48		25,00	
10619	542 839,91	1 478 427,47		25,00	
10620	542 816,11	1 478 408,00		25,00	
10621	542 802,81	1 478 363,12		25,00	
10622	542 780,90	1 478 343,67		25,00	
10623	542 741,18	1 478 340,66		25,00	
10624	542 690,49	1 478 328,85		25,00	
10625	542 638,99	1 478 268,36		25,00	
10626	542 613,09	1 478 223,64		25,00	
10627	542 594,37	1 478 177,09		25,00	
10628	542 610,28	1 478 160,58		25,00	
10629	542 638,95	1 478 149,31		25,00	

**Раздел 2**

Сведения о местоположении границ объекта					
1	2	3	4	5	6
10630	542 697,21	1 478 186,28	Картометрический метод	25,00	—
10631	542 726,91	1 478 234,50		25,00	
10632	542 760,07	1 478 282,66		25,00	
10633	542 812,98	1 478 323,33		25,00	
10634	542 875,08	1 478 372,82		25,00	
10635	542 900,61	1 478 390,44		25,00	
10617	542 906,41	1 478 415,64		25,00	
Вырез 182 из 889					
10636	524 585,43	1 460 298,38	Картометрический метод	25,00	—
10637	524 601,72	1 460 351,06		25,00	
10638	524 640,53	1 460 436,50		25,00	
10639	524 645,48	1 460 467,31		25,00	
10640	524 642,17	1 460 535,74		25,00	
10641	524 649,54	1 460 588,60		25,00	
10642	524 672,60	1 460 654,44		25,00	
10643	524 702,47	1 460 724,53		25,00	
10644	524 685,75	1 460 734,92		25,00	
10645	524 669,59	1 460 744,92		25,00	
10646	524 624,53	1 460 683,83		25,00	
10647	524 604,05	1 460 637,84		25,00	
10648	524 587,65	1 460 580,75		25,00	
10649	524 572,41	1 460 448,60		25,00	
10650	524 555,59	1 460 362,82		25,00	
10651	524 543,55	1 460 301,25		25,00	
10652	524 565,60	1 460 299,72		25,00	
10636	524 585,43	1 460 298,38	25,00		
Вырез 183 из 889					
10653	522 695,21	1 465 693,51	Картометрический метод	25,00	—
10654	522 706,53	1 465 713,20		25,00	
10655	522 700,34	1 465 737,53		25,00	
10656	522 680,65	1 465 753,30		25,00	
10657	522 619,15	1 465 769,73		25,00	
10658	522 579,67	1 465 779,14		25,00	
10659	522 546,37	1 465 773,05		25,00	
10660	522 510,68	1 465 747,13		25,00	
10661	522 496,96	1 465 716,48		25,00	
10662	522 503,27	1 465 696,51		25,00	
10663	522 536,00	1 465 671,72		25,00	
10664	522 566,44	1 465 644,79		25,00	
10665	522 601,08	1 465 597,91		25,00	
10666	522 625,17	1 465 588,68		25,00	
10667	522 647,25	1 465 588,34		25,00	
10668	522 665,16	1 465 603,53		25,00	
10669	522 681,43	1 465 660,64		25,00	
10653	522 695,21	1 465 693,51		25,00	
Вырез 184 из 889					
10670	516 063,32	1 454 106,18	Картометрический метод	25,00	—
10671	516 066,08	1 454 147,82		25,00	
10672	516 068,46	1 454 170,69		25,00	
10673	516 081,23	1 454 189,27		25,00	
10674	516 104,48	1 454 207,62		25,00	
10675	516 125,67	1 454 228,13		25,00	
10676	516 138,47	1 454 248,77		25,00	
10677	516 145,26	1 454 279,94		25,00	
10678	516 133,34	1 454 323,85		25,00	

**Раздел 2**

Сведения о местоположении границ объекта					
1	2	3	4	5	6
10679	516 084,40	1 454 389,23	Картометрический метод	25,00	—
10680	516 065,16	1 454 381,88		25,00	
10681	516 042,45	1 454 373,20		25,00	
10682	516 041,83	1 454 327,40		25,00	
10683	516 024,37	1 454 281,82		25,00	
10684	515 998,60	1 454 234,31		25,00	
10685	515 991,89	1 454 201,07		25,00	
10686	515 991,21	1 454 157,30		25,00	
10687	516 015,28	1 454 102,76		25,00	
10688	516 042,44	1 454 104,68		25,00	
10670	516 063,32	1 454 106,18		25,00	
Вырез 185 из 889					
10689	545 035,98	1 477 255,21	Картометрический метод	25,00	—
10690	544 986,14	1 477 297,49		25,00	
10691	544 928,67	1 477 312,81		25,00	
10692	544 883,50	1 477 302,70		25,00	
10693	544 830,78	1 477 274,67		25,00	
10694	544 800,93	1 477 217,43		25,00	
10695	544 785,70	1 477 163,55		25,00	
10696	544 810,86	1 477 157,76		25,00	
10697	544 866,96	1 477 167,70		25,00	
10698	544 944,75	1 477 182,73		25,00	
10699	545 020,85	1 477 208,59		25,00	
10689	545 035,98	1 477 255,21		25,00	
Вырез 186 из 889					
10700	546 816,77	1 479 113,13	Картометрический метод	25,00	—
10701	546 817,10	1 479 131,29		25,00	
10702	546 772,76	1 479 148,54		25,00	
10703	546 741,60	1 479 168,88		25,00	
10704	546 692,05	1 479 172,94		25,00	
10705	546 670,86	1 479 191,48		25,00	
10706	546 664,66	1 479 214,71		25,00	
10707	546 649,92	1 479 221,54		25,00	
10708	546 630,05	1 479 225,15		25,00	
10709	546 620,91	1 479 207,43		25,00	
10710	546 613,08	1 479 192,38		25,00	
10711	546 592,51	1 479 148,04		25,00	
10712	546 593,45	1 479 098,46		25,00	
10713	546 599,42	1 479 060,35		25,00	
10714	546 624,05	1 479 048,39		25,00	
10715	546 640,46	1 479 048,67		25,00	
10716	546 673,62	1 479 049,28		25,00	
10717	546 719,88	1 479 043,57		25,00	
10718	546 751,33	1 479 046,39		25,00	
10719	546 766,85	1 479 094,08		25,00	
10720	546 788,48	1 479 100,38		25,00	
10700	546 816,77	1 479 113,13		25,00	
Вырез 187 из 889					
10721	540 729,14	1 466 817,77	Картометрический метод	25,00	—
10722	540 697,80	1 466 848,31		25,00	
10723	540 662,52	1 466 855,95		25,00	
10724	540 639,51	1 466 850,99		25,00	
10725	540 585,72	1 466 807,62		25,00	
10726	540 521,78	1 466 785,68		25,00	
10727	540 445,89	1 466 793,92		25,00	

**Раздел 2**

Сведения о местоположении границ объекта					
1	2	3	4	5	6
10728	540 410,51	1 466 789,15	Картометрический метод	25,00	—
10729	540 394,16	1 466 761,13		25,00	
10730	540 400,75	1 466 730,97		25,00	
10731	540 448,06	1 466 705,48		25,00	
10732	540 509,96	1 466 708,06		25,00	
10733	540 557,94	1 466 721,48		25,00	
10734	540 602,62	1 466 757,87		25,00	
10735	540 655,88	1 466 767,64		25,00	
10736	540 692,92	1 466 763,54		25,00	
10737	540 714,26	1 466 768,50		25,00	
10738	540 721,65	1 466 791,35	25,00		
10721	540 729,14	1 466 817,77	25,00		
Вырез 188 из 889					
10739	525 199,83	1 459 518,79	Картометрический метод	25,00	—
10740	525 246,36	1 459 529,11		25,00	
10741	525 273,09	1 459 546,31		25,00	
10742	525 301,80	1 459 552,49		25,00	
10743	525 321,70	1 459 549,98		25,00	
10744	525 343,45	1 459 529,78		25,00	
10745	525 365,32	1 459 520,62		25,00	
10746	525 435,77	1 459 512,88		25,00	
10747	525 473,25	1 459 512,31		25,00	
10748	525 502,21	1 459 525,08		25,00	
10749	525 504,93	1 459 555,95		25,00	
10750	525 491,95	1 459 573,79		25,00	
10751	525 439,07	1 459 583,45		25,00	
10752	525 409,05	1 459 602,66		25,00	
10753	525 380,00	1 459 615,26		25,00	
10754	525 344,85	1 459 620,22		25,00	
10755	525 322,91	1 459 631,60		25,00	
10756	525 314,34	1 459 647,17		25,00	
10757	525 292,51	1 459 648,60		25,00	
10758	525 270,23	1 459 650,08		25,00	
10759	525 243,18	1 459 608,58		25,00	
10760	525 216,20	1 459 575,88		25,00	
10761	525 187,30	1 459 560,92		25,00	
10762	525 194,75	1 459 535,67		25,00	
10739	525 199,83	1 459 518,79		25,00	
Вырез 189 из 889					
10763	549 819,31	1 481 806,86	Картометрический метод	25,00	—
10764	549 781,10	1 481 784,22		25,00	
10765	549 788,71	1 481 742,76		25,00	
10766	549 778,49	1 481 723,11		25,00	
10767	549 791,16	1 481 686,54		25,00	
10768	549 832,09	1 481 664,37		25,00	
10769	549 870,12	1 481 663,80		25,00	
10770	549 930,38	1 481 712,45		25,00	
10771	549 944,24	1 481 751,92		25,00	
10772	549 941,40	1 481 802,97		25,00	
10773	549 952,79	1 481 831,11		25,00	
10774	549 934,91	1 481 854,75		25,00	
10775	549 871,53	1 481 859,05		25,00	
10763	549 819,31	1 481 806,86		25,00	
Вырез 190 из 889					
10776	558 727,30	1 478 958,01	Картометрический метод	25,00	—

**Раздел 2**

Сведения о местоположении границ объекта					
1	2	3	4	5	6
10777	558 657,88	1 478 954,14	Картометрический метод	25,00	—
10778	558 610,05	1 478 963,12		25,00	
10779	558 563,68	1 478 953,94		25,00	
10780	558 543,31	1 478 919,55		25,00	
10781	558 535,92	1 478 871,75		25,00	
10782	558 546,76	1 478 828,60		25,00	
10783	558 587,66	1 478 801,49		25,00	
10784	558 650,65	1 478 813,75		25,00	
10785	558 667,77	1 478 848,18		25,00	
10786	558 689,48	1 478 864,36		25,00	
10787	558 729,52	1 478 885,23		25,00	
10788	558 744,79	1 478 909,77		25,00	
10789	558 750,07	1 478 932,83	25,00		
10776	558 727,30	1 478 958,01	25,00		
Вырез 191 из 889					
10790	542 613,96	1 465 170,40	Картометрический метод	25,00	—
10791	542 572,02	1 465 223,87		25,00	
10792	542 565,12	1 465 264,19		25,00	
10793	542 547,78	1 465 284,57		25,00	
10794	542 512,77	1 465 290,17		25,00	
10795	542 475,21	1 465 300,76		25,00	
10796	542 434,68	1 465 286,35		25,00	
10797	542 434,18	1 465 253,66		25,00	
10798	542 458,86	1 465 223,10		25,00	
10799	542 476,27	1 465 210,27		25,00	
10800	542 478,22	1 465 172,54		25,00	
10801	542 497,93	1 465 144,59		25,00	
10802	542 527,42	1 465 106,40		25,00	
10803	542 547,01	1 465 073,41		25,00	
10804	542 577,24	1 465 072,94		25,00	
10805	542 605,10	1 465 085,08		25,00	
10806	542 615,69	1 465 120,11		25,00	
10790	542 613,96	1 465 170,40		25,00	
Вырез 192 из 889					
10807	546 426,21	1 472 331,91	Картометрический метод	25,00	—
10808	546 380,87	1 472 342,72		25,00	
10809	546 361,17	1 472 375,91		25,00	
10810	546 321,17	1 472 401,83		25,00	
10811	546 278,08	1 472 397,46		25,00	
10812	546 257,44	1 472 369,95		25,00	
10813	546 251,59	1 472 324,53		25,00	
10814	546 255,99	1 472 278,93		25,00	
10815	546 247,97	1 472 251,24		25,00	
10816	546 265,36	1 472 230,74		25,00	
10817	546 297,91	1 472 209,99		25,00	
10818	546 348,06	1 472 183,91		25,00	
10819	546 375,64	1 472 168,31		25,00	
10820	546 383,57	1 472 188,42		25,00	
10821	546 369,02	1 472 226,58		25,00	
10822	546 369,90	1 472 289,77		25,00	
10823	546 355,08	1 472 310,27		25,00	
10824	546 397,92	1 472 302,03		25,00	
10825	546 423,28	1 472 306,69		25,00	
10807	546 426,21	1 472 331,91		25,00	
Вырез 193 из 889					

**Раздел 2**

Сведения о местоположении границ объекта					
1	2	3	4	5	6
10826	555 957,49	1 479 241,07	Картометрический метод	25,00	—
10827	555 940,42	1 479 284,33		25,00	
10828	555 910,33	1 479 299,96		25,00	
10829	555 864,56	1 479 285,50		25,00	
10830	555 819,17	1 479 293,81		25,00	
10831	555 796,09	1 479 268,85		25,00	
10832	555 795,64	1 479 243,59		25,00	
10833	555 835,23	1 479 184,81		25,00	
10834	555 852,27	1 479 144,07		25,00	
10835	555 875,03	1 479 143,71		25,00	
10836	555 892,24	1 479 115,64		25,00	
10837	555 917,10	1 479 082,35		25,00	
10838	555 942,39	1 479 084,49		25,00	
10839	555 957,84	1 479 104,48		25,00	
10840	555 958,74	1 479 162,63		25,00	
10826	555 957,49	1 479 241,07	25,00		
Вырез 194 из 889					
10841	544 015,28	1 464 758,81	Картометрический метод	25,00	—
10842	543 952,90	1 464 784,90		25,00	
10843	543 880,13	1 464 793,61		25,00	
10844	543 822,52	1 464 809,61		25,00	
10845	543 770,11	1 464 833,05		25,00	
10846	543 739,80	1 464 825,96		25,00	
10847	543 731,92	1 464 800,97		25,00	
10848	543 741,55	1 464 775,67		25,00	
10849	543 761,42	1 464 762,78		25,00	
10850	543 814,09	1 464 749,40		25,00	
10851	543 826,29	1 464 729,07		25,00	
10852	543 851,05	1 464 706,05		25,00	
10853	543 893,49	1 464 685,30		25,00	
10854	543 948,68	1 464 679,41		25,00	
10855	543 986,43	1 464 681,34		25,00	
10856	544 006,92	1 464 706,14	25,00		
10841	544 015,28	1 464 758,81	25,00		
Вырез 195 из 889					
10857	537 735,12	1 473 365,73	Картометрический метод	25,00	—
10858	537 697,02	1 473 356,18		25,00	
10859	537 653,90	1 473 346,75		25,00	
10860	537 618,51	1 473 349,85		25,00	
10861	537 582,84	1 473 327,65		25,00	
10862	537 567,03	1 473 289,96		25,00	
10863	537 581,55	1 473 246,73		25,00	
10864	537 608,72	1 473 205,86		25,00	
10865	537 651,43	1 473 184,96		25,00	
10866	537 694,55	1 473 194,39		25,00	
10867	537 727,69	1 473 214,12		25,00	
10868	537 736,04	1 473 264,56		25,00	
10869	537 736,31	1 473 277,71		25,00	
10870	537 736,85	1 473 312,58		25,00	
10871	537 749,94	1 473 345,27		25,00	
10857	537 735,12	1 473 365,73	25,00		
Вырез 196 из 889					
10872	550 265,95	1 482 131,29	Картометрический метод	25,00	—
10873	550 301,42	1 482 165,74		25,00	
10874	550 351,96	1 482 199,95		25,00	

**Раздел 2**

Сведения о местоположении границ объекта						
1	2	3	4	5	6	
10875	550 362,56	1 482 234,78	Картометрический метод	25,00	—	
10876	550 347,86	1 482 256,68		25,00		
10877	550 303,42	1 482 290,74		25,00		
10878	550 275,18	1 482 301,18		25,00		
10879	550 235,34	1 482 311,78		25,00		
10880	550 215,69	1 482 328,77		25,00		
10881	550 174,13	1 482 334,43		25,00		
10882	550 156,98	1 482 308,00		25,00		
10883	550 168,39	1 482 287,83		25,00		
10884	550 181,00	1 482 245,98		25,00		
10885	550 223,01	1 482 160,30		25,00		
10872	550 265,95	1 482 131,29	25,00			
Вырез 197 из 889						
10886	549 979,07	1 467 141,41	Картометрический метод	25,00	—	
10887	549 962,40	1 467 097,45		25,00		
10888	550 011,08	1 467 038,38		25,00		
10889	550 038,71	1 467 002,59		25,00		
10890	550 077,10	1 466 968,42		25,00		
10891	550 092,13	1 466 911,61		25,00		
10892	550 114,55	1 466 872,37		25,00		
10893	550 121,19	1 466 849,27		25,00		
10894	550 169,10	1 466 859,13		25,00		
10895	550 189,11	1 466 899,47		25,00		
10896	550 209,20	1 466 938,06		25,00		
10897	550 199,22	1 466 978,84		25,00		
10898	550 123,81	1 467 013,64		25,00		
10899	550 097,25	1 467 014,03		25,00		
10900	550 071,14	1 467 039,19		25,00		
10901	550 046,84	1 467 066,12		25,00		
10902	550 024,32	1 467 096,50		25,00		
10903	550 005,23	1 467 118,00		25,00		
10886	549 979,07	1 467 141,41	25,00			
Вырез 198 из 889						
10904	521 715,73	1 457 773,84	Картометрический метод	25,00	—	
10905	521 743,06	1 457 768,43		25,00		
10906	521 773,17	1 457 772,94		25,00		
10907	521 795,81	1 457 782,61		25,00		
10908	521 813,71	1 457 804,79		25,00		
10909	521 821,90	1 457 852,18		25,00		
10910	521 824,91	1 457 887,15		25,00		
10911	521 848,22	1 457 931,80		25,00		
10912	521 906,50	1 457 983,41		25,00		
10913	521 921,77	1 458 003,16		25,00		
10914	521 924,79	1 458 033,12		25,00		
10915	521 915,14	1 458 055,76		25,00		
10916	521 887,59	1 458 056,21		25,00		
10917	521 867,46	1 458 044,00		25,00		
10918	521 831,49	1 457 982,05		25,00		
10919	521 762,68	1 457 903,13		25,00		
10920	521 719,36	1 457 846,30		25,00		
10921	521 708,60	1 457 803,97		25,00		
10904	521 715,73	1 457 773,84		25,00		
Вырез 199 из 889						
10922	538 569,07	1 473 327,39	Картометрический метод	25,00	—	
10923	538 518,53	1 473 328,15		25,00		



**Раздел 2**

Сведения о местоположении границ объекта					
1	2	3	4	5	6
10924	538 485,25	1 473 303,40	Картометрический метод	25,00	—
10925	538 425,19	1 473 180,41		25,00	
10926	538 426,84	1 473 124,76		25,00	
10927	538 456,84	1 473 104,06		25,00	
10928	538 497,49	1 473 113,53		25,00	
10929	538 523,13	1 473 135,91		25,00	
10930	538 570,48	1 473 251,49		25,00	
10931	538 578,79	1 473 296,90		25,00	
10922	538 569,07	1 473 327,39		25,00	
Вырез 200 из 889					
10932	555 654,28	1 479 096,58	Картометрический метод	25,00	—
10933	555 578,38	1 479 100,29		25,00	
10934	555 540,59	1 479 108,49		25,00	
10935	555 497,44	1 479 099,07		25,00	
10936	555 479,52	1 479 079,10		25,00	
10937	555 476,42	1 479 043,77		25,00	
10938	555 495,96	1 479 000,47		25,00	
10939	555 526,00	1 478 979,73		25,00	
10940	555 571,68	1 478 991,65		25,00	
10941	555 594,28	1 478 978,66		25,00	
10942	555 624,61	1 478 978,18		25,00	
10943	555 655,37	1 479 005,52		25,00	
10944	555 683,59	1 479 030,39		25,00	
10945	555 689,06	1 479 055,60		25,00	
10946	555 684,34	1 479 083,49		25,00	
10932	555 654,28	1 479 096,58		25,00	
Вырез 201 из 889					
10947	531 053,38	1 455 775,04	Картометрический метод	25,00	—
10948	531 038,76	1 455 795,27		25,00	
10949	531 003,89	1 455 803,35		25,00	
10950	530 958,79	1 455 796,52		25,00	
10951	530 926,16	1 455 794,55		25,00	
10952	530 881,37	1 455 807,75		25,00	
10953	530 858,90	1 455 805,59		25,00	
10954	530 836,11	1 455 788,44		25,00	
10955	530 813,26	1 455 768,82		25,00	
10956	530 757,96	1 455 749,68		25,00	
10957	530 747,66	1 455 732,34		25,00	
10958	530 752,46	1 455 717,23		25,00	
10959	530 772,22	1 455 701,93		25,00	
10960	530 802,17	1 455 698,98		25,00	
10961	530 839,86	1 455 708,39		25,00	
10962	530 872,36	1 455 710,37		25,00	
10963	530 914,85	1 455 709,71		25,00	
10964	530 954,94	1 455 716,55		25,00	
10965	531 007,73	1 455 733,24		25,00	
10966	531 040,51	1 455 752,73		25,00	
10947	531 053,38	1 455 775,04		25,00	
Вырез 202 из 889					
10967	517 314,39	1 451 496,65	Картометрический метод	25,00	—
10968	517 312,90	1 451 534,17		25,00	
10969	517 305,04	1 451 565,54		25,00	
10970	517 291,19	1 451 609,50		25,00	
10971	517 266,72	1 451 647,39		25,00	
10972	517 240,30	1 451 687,43		25,00	

**Раздел 2**

Сведения о местоположении границ объекта					
1	2	3	4	5	6
10973	517 219,78	1 451 710,64	Картометрический метод	25,00	—
10974	517 211,93	1 451 742,04		25,00	
10975	517 195,28	1 451 746,25		25,00	
10976	517 176,74	1 451 750,91		25,00	
10977	517 161,66	1 451 721,99		25,00	
10978	517 152,99	1 451 701,30		25,00	
10979	517 152,28	1 451 659,60		25,00	
10980	517 166,25	1 451 615,64		25,00	
10981	517 198,96	1 451 577,63		25,00	
10982	517 238,04	1 451 545,77		25,00	
10983	517 260,52	1 451 514,15		25,00	
10984	517 272,59	1 451 486,87		25,00	
10985	517 293,77	1 451 491,84		25,00	
10967	517 314,39	1 451 496,65	25,00		
Вырез 203 из 889					
10986	552 116,61	1 480 509,55	Картометрический метод	25,00	—
10987	552 097,19	1 480 537,94		25,00	
10988	552 069,63	1 480 569,80		25,00	
10989	552 041,47	1 480 565,27		25,00	
10990	552 037,69	1 480 533,95		25,00	
10991	552 034,05	1 480 517,46		25,00	
10992	551 996,67	1 480 450,27		25,00	
10993	551 974,24	1 480 389,46		25,00	
10994	551 990,51	1 480 371,02		25,00	
10995	552 019,90	1 480 350,73		25,00	
10996	552 079,40	1 480 351,43		25,00	
10997	552 104,41	1 480 365,96		25,00	
10998	552 124,79	1 480 400,33		25,00	
10999	552 123,47	1 480 418,55		25,00	
11000	552 102,19	1 480 430,45		25,00	
11001	552 114,52	1 480 478,18		25,00	
10986	552 116,61	1 480 509,55	25,00		
Вырез 204 из 889					
11002	548 709,33	1 473 201,39	Картометрический метод	25,00	—
11003	548 657,18	1 473 255,26		25,00	
11004	548 643,58	1 473 290,83		25,00	
11005	548 644,51	1 473 354,47		25,00	
11006	548 630,90	1 473 390,00		25,00	
11007	548 575,86	1 473 373,20		25,00	
11008	548 550,21	1 473 315,28		25,00	
11009	548 575,73	1 473 247,71		25,00	
11010	548 589,08	1 473 203,28		25,00	
11011	548 622,11	1 473 163,91		25,00	
11012	548 680,07	1 473 138,23		25,00	
11013	548 703,00	1 473 136,12		25,00	
11014	548 708,57	1 473 155,45		25,00	
11002	548 709,33	1 473 201,39		25,00	
Вырез 205 из 889					
11015	556 261,39	1 464 997,81	Картометрический метод	25,00	—
11016	556 214,59	1 465 017,79		25,00	
11017	556 166,99	1 465 028,59		25,00	
11018	556 118,98	1 465 014,25		25,00	
11019	556 093,82	1 465 012,14		25,00	
11020	556 092,97	1 464 956,84		25,00	
11021	556 090,06	1 464 934,25		25,00	

**Раздел 2**

Сведения о местоположении границ объекта							
1	2	3	4	5	6		
11022	556 079,53	1 464 901,72	Картометрический метод	25,00	—		
11023	556 094,37	1 464 888,93		25,00			
11024	556 122,11	1 464 891,01		25,00			
11025	556 157,03	1 464 877,92		25,00			
11026	556 199,80	1 464 879,74		25,00			
11027	556 230,61	1 464 919,48		25,00			
11028	556 253,60	1 464 941,76		25,00			
11029	556 274,02	1 464 964,07		25,00			
11015	556 261,39	1 464 997,81		25,00			
Вырез 206 из 889							
11030	560 312,31	1 462 449,68	Картометрический метод	25,00	—		
11031	560 300,30	1 462 487,55		25,00			
11032	560 265,43	1 462 508,21		25,00			
11033	560 230,23	1 462 506,25		25,00			
11034	560 204,76	1 462 486,57		25,00			
11035	560 176,96	1 462 476,93		25,00			
11036	560 153,93	1 462 452,14		25,00			
11037	560 108,77	1 462 457,88		25,00			
11038	560 073,38	1 462 443,37		25,00			
11039	560 055,37	1 462 418,50		25,00			
11040	560 060,05	1 462 395,79		25,00			
11041	560 102,38	1 462 370,02		25,00			
11042	560 145,10	1 462 369,35		25,00			
11043	560 178,03	1 462 383,92		25,00			
11044	560 223,53	1 462 400,79		25,00			
11045	560 263,86	1 462 407,68		25,00			
11046	560 301,88	1 462 424,70		25,00			
11030	560 312,31	1 462 449,68		25,00			
Вырез 207 из 889							
11047	527 780,19	1 455 923,76	Картометрический метод	25,00	—		
11048	527 763,06	1 455 946,54		25,00			
11049	527 723,39	1 455 964,64		25,00			
11050	527 663,56	1 455 978,10		25,00			
11051	527 626,14	1 455 981,17		25,00			
11052	527 555,99	1 455 977,27		25,00			
11053	527 508,26	1 455 963,03		25,00			
11054	527 492,94	1 455 940,74		25,00			
11055	527 500,09	1 455 915,62		25,00			
11056	527 527,48	1 455 907,68		25,00			
11057	527 577,23	1 455 896,92		25,00			
11058	527 629,66	1 455 886,09		25,00			
11059	527 692,12	1 455 885,12		25,00			
11060	527 734,77	1 455 891,97		25,00			
11061	527 764,98	1 455 906,50		25,00			
11047	527 780,19	1 455 923,76		25,00			
Вырез 208 из 889							
11062	528 702,68	1 456 389,41		Картометрический метод		25,00	—
11063	528 725,26	1 456 396,56	25,00				
11064	528 730,49	1 456 411,46	25,00				
11065	528 723,40	1 456 434,09	25,00				
11066	528 691,04	1 456 449,61	25,00				
11067	528 638,68	1 456 457,92	25,00				
11068	528 593,62	1 456 453,61	25,00				
11069	528 550,86	1 456 436,80	25,00				
11070	528 520,38	1 456 404,74	25,00				

**Раздел 2**

Сведения о местоположении границ объекта						
1	2	3	4	5	6	
11071	528 497,26	1 456 367,63	Картометрический метод	25,00	—	
11072	528 486,68	1 456 332,79		25,00		
11073	528 501,47	1 456 315,05		25,00		
11074	528 521,38	1 456 312,23		25,00		
11075	528 546,74	1 456 334,34		25,00		
11076	528 559,23	1 456 334,15		25,00		
11077	528 571,45	1 456 316,43		25,00		
11078	528 588,85	1 456 311,19		25,00		
11079	528 604,01	1 456 320,92		25,00		
11080	528 617,10	1 456 353,23		25,00		
11081	528 637,33	1 456 370,41		25,00		
11082	528 660,08	1 456 385,05		25,00		
11062	528 702,68	1 456 389,41	25,00			
Вырез 209 из 889						
11083	526 454,77	1 477 841,51	Картометрический метод	25,00	—	
11084	526 473,84	1 477 859,97		25,00		
11085	526 480,52	1 477 889,04		25,00		
11086	526 477,03	1 477 932,82		25,00		
11087	526 481,71	1 477 966,11		25,00		
11088	526 496,49	1 477 982,55		25,00		
11089	526 507,26	1 477 999,03		25,00		
11090	526 493,21	1 478 032,59		25,00		
11091	526 466,46	1 478 055,96		25,00		
11092	526 452,05	1 478 070,75		25,00		
11093	526 438,22	1 478 118,92		25,00		
11094	526 419,77	1 478 140,02		25,00		
11095	526 394,85	1 478 142,48		25,00		
11096	526 375,63	1 478 115,69		25,00		
11097	526 375,11	1 478 076,13		25,00		
11098	526 399,45	1 478 036,17		25,00		
11099	526 407,28	1 478 006,86		25,00		
11100	526 404,58	1 477 965,24		25,00		
11101	526 406,20	1 477 933,95		25,00		
11102	526 436,30	1 477 858,45		25,00		
11083	526 454,77	1 477 841,51	25,00			
Вырез 210 из 889						
11103	527 182,89	1 480 404,75	Картометрический метод	25,00	—	
11104	527 180,84	1 480 432,28		25,00		
11105	527 168,80	1 480 464,98		25,00		
11106	527 156,88	1 480 505,16		25,00		
11107	527 137,31	1 480 532,99		25,00		
11108	527 117,52	1 480 545,78		25,00		
11109	527 097,50	1 480 541,10		25,00		
11110	527 087,14	1 480 516,28		25,00		
11111	527 093,93	1 480 476,16		25,00		
11112	527 110,80	1 480 433,35		25,00		
11113	527 110,27	1 480 398,40		25,00		
11114	527 089,66	1 480 363,67		25,00		
11115	527 054,18	1 480 331,73		25,00		
11116	527 046,47	1 480 316,85		25,00		
11117	527 061,18	1 480 301,61		25,00		
11118	527 096,20	1 480 301,07		25,00		
11119	527 125,85	1 480 278,11		25,00		
11120	527 143,11	1 480 262,84		25,00		
11121	527 165,73	1 480 264,99		25,00		

**Раздел 2**

Сведения о местоположении границ объекта					
1	2	3	4	5	6
11122	527 173,41	1 480 282,39	Картометрический метод	25,00	—
11123	527 168,99	1 480 319,94		25,00	
11124	527 164,54	1 480 352,53		25,00	
11125	527 172,48	1 480 382,40		25,00	
11103	527 182,89	1 480 404,75		25,00	
Вырез 211 из 889					
11126	567 551,26	1 460 126,46	Картометрический метод	25,00	—
11127	567 498,56	1 460 129,77		25,00	
11128	567 473,60	1 460 140,23		25,00	
11129	567 456,15	1 460 153,09		25,00	
11130	567 418,64	1 460 161,25		25,00	
11131	567 392,99	1 460 133,96		25,00	
11132	567 369,69	1 460 091,58		25,00	
11133	567 369,02	1 460 048,87		25,00	
11134	567 386,08	1 460 015,90		25,00	
11135	567 408,60	1 460 005,53		25,00	
11136	567 451,67	1 460 024,93		25,00	
11137	567 494,70	1 460 041,86		25,00	
11138	567 537,61	1 460 058,82		25,00	
11139	567 573,11	1 460 078,35		25,00	
11140	567 581,06	1 460 098,32		25,00	
11141	567 578,85	1 460 118,50	25,00		
11126	567 551,26	1 460 126,46	25,00		
Вырез 212 из 889					
11142	541 384,46	1 460 179,35	Картометрический метод	25,00	—
11143	541 320,07	1 460 240,67		25,00	
11144	541 295,83	1 460 301,39		25,00	
11145	541 276,49	1 460 351,98		25,00	
11146	541 251,88	1 460 387,58		25,00	
11147	541 211,73	1 460 388,18		25,00	
11148	541 198,69	1 460 360,73		25,00	
11149	541 237,38	1 460 259,59		25,00	
11150	541 274,13	1 460 198,67		25,00	
11151	541 320,90	1 460 137,59		25,00	
11152	541 345,57	1 460 109,59		25,00	
11153	541 368,14	1 460 101,66		25,00	
11154	541 386,13	1 460 126,55		25,00	
11142	541 384,46	1 460 179,35		25,00	
Вырез 213 из 889					
11155	525 279,75	1 465 337,61	Картометрический метод	25,00	—
11156	525 302,10	1 465 352,71		25,00	
11157	525 306,78	1 465 370,28		25,00	
11158	525 305,00	1 465 396,79		25,00	
11159	525 283,19	1 465 412,58		25,00	
11160	525 252,29	1 465 413,07		25,00	
11161	525 223,35	1 465 398,05		25,00	
11162	525 205,29	1 465 367,45		25,00	
11163	525 193,58	1 465 327,92		25,00	
11164	525 171,05	1 465 297,41		25,00	
11165	525 148,48	1 465 269,08		25,00	
11166	525 143,52	1 465 231,64		25,00	
11167	525 147,43	1 465 200,71		25,00	
11168	525 142,75	1 465 178,69		25,00	
11169	525 124,90	1 465 165,74		25,00	
11170	525 106,95	1 465 148,37		25,00	

**Раздел 2**

Сведения о местоположении границ объекта					
1	2	3	4	5	6
11171	525 106,45	1 465 119,70	Картометрический метод	25,00	—
11172	525 119,61	1 465 110,66		25,00	
11173	525 139,53	1 465 112,56		25,00	
11174	525 161,82	1 465 134,26		25,00	
11175	525 191,32	1 465 184,56		25,00	
11176	525 211,67	1 465 212,92		25,00	
11177	525 223,20	1 465 250,22		25,00	
11178	525 228,32	1 465 289,87		25,00	
11179	525 244,17	1 465 320,52		25,00	
11155	525 279,75	1 465 337,61		25,00	
Вырез 214 из 889					
11180	524 927,13	1 460 282,01	Картометрический метод	25,00	—
11181	524 940,70	1 460 299,42		25,00	
11182	524 958,66	1 460 323,44		25,00	
11183	524 919,66	1 460 368,17		25,00	
11184	524 891,19	1 460 381,85		25,00	
11185	524 867,02	1 460 384,43		25,00	
11186	524 853,56	1 460 371,39		25,00	
11187	524 848,62	1 460 336,17		25,00	
11188	524 832,82	1 460 314,36		25,00	
11189	524 806,19	1 460 305,94		25,00	
11190	524 786,03	1 460 288,64		25,00	
11191	524 774,60	1 460 262,31		25,00	
11192	524 771,98	1 460 235,86		25,00	
11193	524 762,53	1 460 194,11		25,00	
11194	524 777,69	1 460 174,01		25,00	
11195	524 795,01	1 460 156,09		25,00	
11196	524 826,25	1 460 179,91		25,00	
11197	524 853,27	1 460 214,78		25,00	
11198	524 878,38	1 460 262,89		25,00	
11199	524 900,69	1 460 282,40		25,00	
11180	524 927,13	1 460 282,01	25,00		
Вырез 215 из 889					
11200	525 389,88	1 460 246,10	Картометрический метод	25,00	—
11201	525 407,11	1 460 214,95		25,00	
11202	525 428,84	1 460 199,16		25,00	
11203	525 442,22	1 460 203,34		25,00	
11204	525 440,90	1 460 223,20		25,00	
11205	525 443,30	1 460 273,92		25,00	
11206	525 439,33	1 460 304,88		25,00	
11207	525 411,35	1 460 349,43		25,00	
11208	525 381,25	1 460 398,47		25,00	
11209	525 317,29	1 460 540,67		25,00	
11210	525 298,03	1 460 580,69		25,00	
11211	525 271,75	1 460 587,68		25,00	
11212	525 262,59	1 460 572,40		25,00	
11213	525 266,54	1 460 541,43		25,00	
11214	525 292,13	1 460 485,89		25,00	
11215	525 322,04	1 460 423,63		25,00	
11216	525 347,59	1 460 361,50		25,00	
11217	525 364,28	1 460 297,22		25,00	
11200	525 389,88	1 460 246,10		25,00	
Вырез 216 из 889					
11218	548 093,04	1 464 606,99	Картометрический метод	25,00	—
11219	548 088,57	1 464 642,24		25,00	

**Раздел 2**

Сведения о местоположении границ объекта					
1	2	3	4	5	6
11220	548 048,91	1 464 675,55	Картометрический метод	25,00	—
11221	547 991,01	1 464 671,43		25,00	
11222	547 963,12	1 464 654,27		25,00	
11223	547 910,32	1 464 657,60		25,00	
11224	547 869,83	1 464 640,67		25,00	
11225	547 844,46	1 464 620,94		25,00	
11226	547 818,89	1 464 593,69		25,00	
11227	547 818,30	1 464 561,01		25,00	
11228	547 825,81	1 464 553,33		25,00	
11229	547 848,26	1 464 545,44		25,00	
11230	547 873,69	1 464 562,66		25,00	
11231	547 899,39	1 464 599,95		25,00	
11232	547 932,29	1 464 617,02		25,00	
11233	547 967,33	1 464 603,94		25,00	
11234	548 002,10	1 464 575,70		25,00	
11235	548 032,07	1 464 560,17		25,00	
11236	548 057,10	1 464 557,26		25,00	
11237	548 074,99	1 464 572,09	25,00		
11218	548 093,04	1 464 606,99	25,00		
Вырез 217 из 889					
11238	538 743,89	1 471 726,34	Картометрический метод	25,00	—
11239	538 754,60	1 471 766,62		25,00	
11240	538 729,97	1 471 807,48		25,00	
11241	538 689,48	1 471 808,15		25,00	
11242	538 658,63	1 471 778,24		25,00	
11243	538 645,22	1 471 725,36		25,00	
11244	538 644,81	1 471 702,64		25,00	
11245	538 643,83	1 471 639,38		25,00	
11246	538 658,27	1 471 588,58		25,00	
11247	538 695,98	1 471 580,42		25,00	
11248	538 719,15	1 471 602,81		25,00	
11249	538 747,62	1 471 647,87		25,00	
11250	538 750,60	1 471 670,61		25,00	
11238	538 743,89	1 471 726,34		25,00	
Вырез 218 из 889					
11251	561 584,63	1 463 749,55	Картометрический метод	25,00	—
11252	561 569,80	1 463 767,39		25,00	
11253	561 565,04	1 463 782,55		25,00	
11254	561 565,38	1 463 805,16		25,00	
11255	561 553,30	1 463 835,53		25,00	
11256	561 520,36	1 463 820,95		25,00	
11257	561 499,80	1 463 788,61		25,00	
11258	561 494,32	1 463 761,04		25,00	
11259	561 467,95	1 463 683,51		25,00	
11260	561 447,47	1 463 658,70		25,00	
11261	561 446,60	1 463 605,91		25,00	
11262	561 476,57	1 463 590,39		25,00	
11263	561 506,81	1 463 599,94		25,00	
11264	561 540,02	1 463 629,59		25,00	
11265	561 553,18	1 463 669,61		25,00	
11266	561 563,47	1 463 679,51		25,00	
11267	561 586,27	1 463 694,25		25,00	
11268	561 591,69	1 463 719,30		25,00	
11251	561 584,63	1 463 749,55		25,00	
Вырез 219 из 889					

**Раздел 2**

Сведения о местоположении границ объекта					
1	2	3	4	5	6
11269	522 502,01	1 458 489,19	Картометрический метод	25,00	—
11270	522 484,77	1 458 506,95		25,00	
11271	522 452,43	1 458 517,46		25,00	
11272	522 432,52	1 458 525,28		25,00	
11273	522 412,79	1 458 540,56		25,00	
11274	522 393,05	1 458 555,89		25,00	
11275	522 370,63	1 458 561,23		25,00	
11276	522 340,40	1 458 546,69		25,00	
11277	522 330,03	1 458 526,86		25,00	
11278	522 334,03	1 458 461,80		25,00	
11279	522 326,05	1 458 434,40		25,00	
11280	522 303,23	1 458 412,25		25,00	
11281	522 260,47	1 458 395,42		25,00	
11282	522 235,14	1 458 375,81		25,00	
11283	522 267,44	1 458 362,80		25,00	
11284	522 322,42	1 458 356,94		25,00	
11285	522 347,51	1 458 366,56		25,00	
11286	522 363,13	1 458 406,32		25,00	
11287	522 378,70	1 458 438,60		25,00	
11288	522 404,01	1 458 458,17		25,00	
11289	522 451,46	1 458 459,97	25,00		
11290	522 484,15	1 458 469,45	25,00		
11269	522 502,01	1 458 489,19	25,00		
Вырез 220 из 889					
11291	527 839,26	1 471 641,67	Картометрический метод	25,00	—
11292	527 864,48	1 471 649,63		25,00	
11293	527 877,15	1 471 664,01		25,00	
11294	527 873,32	1 471 687,00		25,00	
11295	527 856,94	1 471 699,75		25,00	
11296	527 813,22	1 471 708,76		25,00	
11297	527 773,57	1 471 703,14		25,00	
11298	527 744,21	1 471 686,91		25,00	
11299	527 712,75	1 471 679,10		25,00	
11300	527 650,18	1 471 675,92		25,00	
11301	527 629,20	1 471 663,72		25,00	
11302	527 620,59	1 471 643,02		25,00	
11303	527 624,31	1 471 615,89		25,00	
11304	527 646,82	1 471 594,69		25,00	
11305	527 690,54	1 471 585,68		25,00	
11306	527 723,89	1 471 589,29		25,00	
11307	527 755,34	1 471 601,32		25,00	
11308	527 803,67	1 471 629,74		25,00	
11291	527 839,26	1 471 641,67		25,00	
Вырез 221 из 889					
11309	548 211,97	1 483 712,06	Картометрический метод	25,00	—
11310	548 242,14	1 483 726,61		25,00	
11311	548 276,07	1 483 764,38		25,00	
11312	548 281,56	1 483 795,98		25,00	
11313	548 256,17	1 483 873,08		25,00	
11314	548 240,39	1 483 933,33		25,00	
11315	548 212,32	1 483 952,12		25,00	
11316	548 193,98	1 483 950,71		25,00	
11317	548 156,75	1 483 914,64		25,00	
11318	548 144,46	1 483 876,48		25,00	
11319	548 154,02	1 483 844,67		25,00	



**Раздел 2**

Сведения о местоположении границ объекта					
1	2	3	4	5	6
11320	548 195,21	1 483 810,67	Картометрический метод	25,00	—
11321	548 196,03	1 483 760,66		25,00	
11322	548 192,26	1 483 730,69		25,00	
11309	548 211,97	1 483 712,06		25,00	
Вырез 222 из 889					
11323	531 952,58	1 459 549,10	Картометрический метод	25,00	—
11324	532 002,24	1 459 525,80		25,00	
11325	532 024,67	1 459 525,45		25,00	
11326	532 034,93	1 459 540,30		25,00	
11327	532 027,76	1 459 562,92		25,00	
11328	532 005,69	1 459 588,28		25,00	
11329	531 981,18	1 459 618,67		25,00	
11330	531 961,80	1 459 658,95		25,00	
11331	531 937,11	1 459 681,86		25,00	
11332	531 909,91	1 459 697,27		25,00	
11333	531 864,85	1 459 697,98		25,00	
11334	531 832,10	1 459 681,01		25,00	
11335	531 821,59	1 459 651,17		25,00	
11336	531 828,71	1 459 621,04		25,00	
11337	531 855,86	1 459 598,09		25,00	
11338	531 918,01	1 459 574,62		25,00	
11323	531 952,58	1 459 549,10	25,00		
Вырез 223 из 889					
11339	542 879,26	1 477 485,53	Картометрический метод	25,00	—
11340	542 809,14	1 477 499,24		25,00	
11341	542 774,62	1 477 487,16		25,00	
11342	542 774,14	1 477 456,55		25,00	
11343	542 741,32	1 477 430,00		25,00	
11344	542 728,03	1 477 385,11		25,00	
11345	542 752,61	1 477 345,05		25,00	
11346	542 788,54	1 477 333,71		25,00	
11347	542 821,09	1 477 344,00		25,00	
11348	542 863,38	1 477 395,65		25,00	
11349	542 905,19	1 477 416,60		25,00	
11350	542 909,34	1 477 450,82		25,00	
11339	542 879,26	1 477 485,53		25,00	
Вырез 224 из 889					
11351	539 890,87	1 472 328,35	Картометрический метод	25,00	—
11352	539 843,40	1 472 346,76		25,00	
11353	539 799,73	1 472 377,48		25,00	
11354	539 751,90	1 472 374,69		25,00	
11355	539 740,73	1 472 334,23		25,00	
11356	539 764,71	1 472 286,13		25,00	
11357	539 785,13	1 472 234,55		25,00	
11358	539 805,64	1 472 193,58		25,00	
11359	539 856,38	1 472 160,94		25,00	
11360	539 881,23	1 472 167,64		25,00	
11361	539 869,80	1 472 229,67		25,00	
11362	539 865,38	1 472 282,76		25,00	
11363	539 874,61	1 472 305,61		25,00	
11351	539 890,87	1 472 328,35		25,00	
Вырез 225 из 889					
11364	519 791,24	1 452 924,81	Картометрический метод	25,00	—
11365	519 762,15	1 452 925,29		25,00	
11366	519 732,79	1 452 919,48		25,00	

**Раздел 2**

Сведения о местоположении границ объекта					
1	2	3	4	5	6
11367	519 703,42	1 452 901,22	Картометрический метод	25,00	—
11368	519 669,80	1 452 882,96		25,00	
11369	519 644,60	1 452 872,96		25,00	
11370	519 617,54	1 452 875,44		25,00	
11371	519 580,43	1 452 898,96		25,00	
11372	519 541,02	1 452 914,16		25,00	
11373	519 518,29	1 452 920,77		25,00	
11374	519 503,54	1 452 914,76		25,00	
11375	519 501,18	1 452 891,86		25,00	
11376	519 515,33	1 452 868,73		25,00	
11377	519 569,18	1 452 844,94		25,00	
11378	519 595,89	1 452 825,80		25,00	
11379	519 620,78	1 452 814,98		25,00	
11380	519 643,66	1 452 810,43		25,00	
11381	519 693,80	1 452 818,00		25,00	
11382	519 735,58	1 452 831,93		25,00	
11383	519 767,28	1 452 854,35		25,00	
11384	519 788,42	1 452 879,04	25,00		
11385	519 797,14	1 452 901,80	25,00		
11364	519 791,24	1 452 924,81	25,00		
Вырез 226 из 889					
11386	528 379,79	1 456 049,39	Картометрический метод	25,00	—
11387	528 385,08	1 456 066,80		25,00	
11388	528 375,20	1 456 079,48		25,00	
11389	528 340,28	1 456 085,03		25,00	
11390	528 312,95	1 456 090,43		25,00	
11391	528 270,73	1 456 113,63		25,00	
11392	528 238,55	1 456 131,60		25,00	
11393	528 201,12	1 456 134,72		25,00	
11394	528 143,25	1 456 110,59		25,00	
11395	528 100,39	1 456 088,78		25,00	
11396	528 089,97	1 456 066,44		25,00	
11397	528 094,57	1 456 036,34		25,00	
11398	528 126,93	1 456 025,86		25,00	
11399	528 177,05	1 456 037,57		25,00	
11400	528 214,84	1 456 051,98		25,00	
11401	528 254,82	1 456 053,85		25,00	
11402	528 312,09	1 456 040,45		25,00	
11403	528 349,63	1 456 037,37	25,00		
11386	528 379,79	1 456 049,39	25,00		
Вырез 227 из 889					
11404	543 048,10	1 478 710,97	Картометрический метод	25,00	—
11405	542 996,18	1 478 731,59		25,00	
11406	542 954,68	1 478 732,24		25,00	
11407	542 913,46	1 478 749,15		25,00	
11408	542 889,86	1 478 740,48		25,00	
11409	542 880,34	1 478 706,38		25,00	
11410	542 879,41	1 478 646,89		25,00	
11411	542 900,57	1 478 619,50		25,00	
11412	542 934,59	1 478 600,93		25,00	
11413	542 965,32	1 478 605,87		25,00	
11414	542 994,65	1 478 634,24		25,00	
11415	543 028,78	1 478 626,51		25,00	
11416	543 046,96	1 478 640,65		25,00	
11417	543 052,69	1 478 660,38		25,00	

**Раздел 2**

Сведения о местоположении границ объекта					
1	2	3	4	5	6
11404	543 048,10	1 478 710,97	Картометрический метод	25,00	—
Вырез 228 из 889					
11418	516 540,30	1 453 027,72	Картометрический метод	25,00	—
11419	516 548,93	1 453 046,34		25,00	
11420	516 557,56	1 453 064,95		25,00	
11421	516 524,70	1 453 094,65		25,00	
11422	516 475,37	1 453 137,08		25,00	
11423	516 444,40	1 453 156,34		25,00	
11424	516 413,28	1 453 167,22		25,00	
11425	516 377,94	1 453 174,00		25,00	
11426	516 334,38	1 453 183,03		25,00	
11427	516 324,91	1 453 166,74		25,00	
11428	516 312,88	1 453 145,88		25,00	
11429	516 337,59	1 453 120,51		25,00	
11430	516 384,80	1 453 078,08		25,00	
11431	516 436,53	1 453 054,36		25,00	
11432	516 494,63	1 453 036,78	25,00		
11418	516 540,30	1 453 027,72	25,00		
Вырез 229 из 889					
11433	525 512,91	1 465 287,63	Картометрический метод	25,00	—
11434	525 528,74	1 465 318,28		25,00	
11435	525 526,95	1 465 344,78		25,00	
11436	525 518,53	1 465 369,19		25,00	
11437	525 481,34	1 465 389,61		25,00	
11438	525 452,61	1 465 387,86		25,00	
11439	525 410,40	1 465 368,68		25,00	
11440	525 394,73	1 465 349,08		25,00	
11441	525 394,28	1 465 326,99		25,00	
11442	525 407,23	1 465 304,74		25,00	
11443	525 411,24	1 465 278,22		25,00	
11444	525 397,42	1 465 243,11		25,00	
11445	525 401,49	1 465 218,77		25,00	
11446	525 440,65	1 465 187,30		25,00	
11447	525 462,73	1 465 186,95		25,00	
11448	525 478,46	1 465 199,91		25,00	
11449	525 481,19	1 465 237,40		25,00	
11450	525 485,92	1 465 261,60		25,00	
11433	525 512,91	1 465 287,63		25,00	
Вырез 230 из 889					
11451	549 841,51	1 465 466,04	Картометрический метод	25,00	—
11452	549 840,65	1 465 436,90		25,00	
11453	549 860,56	1 465 416,45		25,00	
11454	549 905,17	1 465 380,58		25,00	
11455	549 952,68	1 465 362,22		25,00	
11456	550 002,77	1 465 348,88		25,00	
11457	550 050,45	1 465 345,59		25,00	
11458	550 089,01	1 465 361,41		25,00	
11459	550 066,15	1 465 388,09		25,00	
11460	550 018,76	1 465 411,46		25,00	
11461	549 996,59	1 465 434,45		25,00	
11462	549 964,43	1 465 472,63		25,00	
11463	549 936,96	1 465 485,66		25,00	
11464	549 886,52	1 465 476,37		25,00	
11465	549 853,91	1 465 479,40		25,00	
11451	549 841,51	1 465 466,04		25,00	

**Раздел 2**

Сведения о местоположении границ объекта					
1	2	3	4	5	6
Вырез 231 из 889					
11466	540 519,48	1 470 704,60	Картометрический метод	25,00	—
11467	540 438,36	1 470 716,48		25,00	
11468	540 386,93	1 470 704,95		25,00	
11469	540 345,66	1 470 668,44		25,00	
11470	540 350,47	1 470 636,56		25,00	
11471	540 380,35	1 470 623,71		25,00	
11472	540 417,44	1 470 624,91		25,00	
11473	540 446,03	1 470 642,13		25,00	
11474	540 486,47	1 470 627,37		25,00	
11475	540 494,87	1 470 604,25		25,00	
11476	540 496,28	1 470 574,17		25,00	
11477	540 538,38	1 470 559,37		25,00	
11478	540 568,44	1 470 560,68		25,00	
11479	540 572,45	1 470 588,88		25,00	
11480	540 558,96	1 470 626,21		25,00	
11481	540 530,63	1 470 626,65		25,00	
11482	540 540,08	1 470 661,85	25,00		
11483	540 538,54	1 470 683,12	25,00		
11466	540 519,48	1 470 704,60	25,00		
Вырез 232 из 889					
11484	544 592,78	1 462 620,44	Картометрический метод	25,00	—
11485	544 555,61	1 462 661,25		25,00	
11486	544 530,51	1 462 661,64		25,00	
11487	544 472,23	1 462 627,38		25,00	
11488	544 419,14	1 462 610,60		25,00	
11489	544 398,57	1 462 585,80		25,00	
11490	544 403,25	1 462 558,04		25,00	
11491	544 430,61	1 462 545,08		25,00	
11492	544 460,89	1 462 547,09		25,00	
11493	544 503,74	1 462 556,48		25,00	
11494	544 518,67	1 462 546,19		25,00	
11495	544 550,97	1 462 525,56		25,00	
11496	544 581,26	1 462 527,62		25,00	
11497	544 604,10	1 462 544,87		25,00	
11498	544 609,52	1 462 569,92		25,00	
11484	544 592,78	1 462 620,44		25,00	
Вырез 233 из 889					
11499	546 934,36	1 483 453,67	Картометрический метод	25,00	—
11500	546 987,31	1 483 434,53		25,00	
11501	547 050,27	1 483 403,52		25,00	
11502	547 083,40	1 483 392,99		25,00	
11503	547 100,24	1 483 402,73		25,00	
11504	547 100,50	1 483 421,06		25,00	
11505	547 082,62	1 483 448,02		25,00	
11506	547 083,08	1 483 483,01		25,00	
11507	547 081,09	1 483 531,41		25,00	
11508	547 079,49	1 483 568,09		25,00	
11509	547 054,76	1 483 590,15		25,00	
11510	547 036,52	1 483 592,13		25,00	
11511	547 005,94	1 483 557,57		25,00	
11512	547 000,40	1 483 517,66		25,00	
11513	546 985,13	1 483 504,58		25,00	
11514	546 955,13	1 483 501,71		25,00	
11515	546 927,99	1 483 473,80	25,00		

**Раздел 2**

Сведения о местоположении границ объекта						
1	2	3	4	5	6	
11499	546 934,36	1 483 453,67	Картометрический метод	25,00	—	
Вырез 234 из 889						
11516	545 429,08	1 471 639,42	Картометрический метод	25,00	—	
11517	545 398,94	1 471 655,06		25,00		
11518	545 345,62	1 471 635,66		25,00		
11519	545 294,95	1 471 631,40		25,00		
11520	545 271,80	1 471 609,00		25,00		
11521	545 271,39	1 471 578,65		25,00		
11522	545 313,72	1 471 540,08		25,00		
11523	545 353,80	1 471 516,66		25,00		
11524	545 399,38	1 471 518,47		25,00		
11525	545 444,89	1 471 517,75		25,00		
11526	545 457,88	1 471 535,28		25,00		
11527	545 438,18	1 471 573,51		25,00		
11528	545 435,96	1 471 593,79	25,00			
11516	545 429,08	1 471 639,42	25,00			
Вырез 235 из 889						
11529	549 194,87	1 464 009,00	Картометрический метод	25,00	—	
11530	549 187,00	1 463 983,98		25,00		
11531	549 198,95	1 463 948,59		25,00		
11532	549 196,17	1 463 931,06		25,00		
11533	549 168,69	1 463 939,03		25,00		
11534	549 155,63	1 463 911,59		25,00		
11535	549 179,91	1 463 855,88		25,00		
11536	549 214,36	1 463 810,08		25,00		
11537	549 261,90	1 463 796,78		25,00		
11538	549 290,01	1 463 818,98		25,00		
11539	549 290,55	1 463 854,17		25,00		
11540	549 271,23	1 463 907,27		25,00		
11541	549 264,64	1 463 965,19		25,00		
11542	549 249,93	1 463 993,06		25,00		
11543	549 227,62	1 464 011,02		25,00		
11529	549 194,87	1 464 009,00		25,00		
Вырез 236 из 889						
11544	564 911,52	1 458 837,97	Картометрический метод	25,00	—	
11545	564 833,73	1 458 841,70		25,00		
11546	564 783,07	1 458 817,35		25,00		
11547	564 724,95	1 458 798,13		25,00		
11548	564 694,42	1 458 776,01		25,00		
11549	564 698,55	1 458 718,12		25,00		
11550	564 711,03	1 458 712,87		25,00		
11551	564 733,75	1 458 720,08		25,00		
11552	564 769,35	1 458 744,66		25,00		
11553	564 814,69	1 458 751,51		25,00		
11554	564 867,57	1 458 755,68		25,00		
11555	564 915,36	1 458 762,47		25,00		
11556	564 933,27	1 458 779,81		25,00		
11557	564 933,63	1 458 804,94		25,00		
11544	564 911,52	1 458 837,97		25,00		
Вырез 237 из 889						
11558	529 473,82	1 472 097,43	Картометрический метод	25,00	—	
11559	529 465,92	1 472 126,76		25,00		
11560	529 437,29	1 472 160,53		25,00		
11561	529 391,87	1 472 184,19		25,00		
11562	529 342,14	1 472 205,80		25,00		

**Раздел 2**

Сведения о местоположении границ объекта					
1	2	3	4	5	6
11563	529 313,04	1 472 210,43	Картометрический метод	25,00	—
11564	529 294,06	1 472 198,20		25,00	
11565	529 295,88	1 472 179,44		25,00	
11566	529 314,31	1 472 160,39		25,00	
11567	529 328,51	1 472 137,21		25,00	
11568	529 332,10	1 472 093,40		25,00	
11569	529 348,23	1 472 064,00		25,00	
11570	529 370,99	1 472 051,13		25,00	
11571	529 400,14	1 472 048,60		25,00	
11572	529 433,56	1 472 054,34		25,00	
11573	529 456,78	1 472 074,79	25,00		
11558	529 473,82	1 472 097,43	25,00		
Вырез 238 из 889					
11574	555 437,81	1 464 059,54	Картометрический метод	25,00	—
11575	555 433,06	1 464 079,76		25,00	
11576	555 408,32	1 464 102,76		25,00	
11577	555 378,02	1 464 095,70		25,00	
11578	555 350,20	1 464 081,04		25,00	
11579	555 317,74	1 464 099,13		25,00	
11580	555 295,00	1 464 086,95		25,00	
11581	555 284,56	1 464 061,97		25,00	
11582	555 291,26	1 464 009,07		25,00	
11583	555 310,66	1 463 963,48		25,00	
11584	555 335,55	1 463 950,53		25,00	
11585	555 360,78	1 463 955,18		25,00	
11586	555 386,08	1 463 967,33		25,00	
11587	555 421,88	1 464 007,00		25,00	
11574	555 437,81	1 464 059,54	25,00		
Вырез 239 из 889					
11588	557 281,42	1 478 835,90	Картометрический метод	25,00	—
11589	557 198,36	1 478 867,56		25,00	
11590	557 118,17	1 478 909,29		25,00	
11591	557 077,72	1 478 914,97		25,00	
11592	557 057,37	1 478 902,65		25,00	
11593	557 057,00	1 478 879,87		25,00	
11594	557 109,29	1 478 831,03		25,00	
11595	557 164,58	1 478 807,38		25,00	
11596	557 184,57	1 478 789,36		25,00	
11597	557 196,88	1 478 768,94		25,00	
11598	557 229,71	1 478 765,89		25,00	
11599	557 265,23	1 478 770,40		25,00	
11600	557 280,56	1 478 782,80		25,00	
11588	557 281,42	1 478 835,90		25,00	
Вырез 240 из 889					
11601	558 324,03	1 462 948,43	Картометрический метод	25,00	—
11602	558 276,37	1 462 956,70		25,00	
11603	558 230,81	1 462 937,34		25,00	
11604	558 195,69	1 462 937,87		25,00	
11605	558 147,81	1 462 928,56		25,00	
11606	558 094,88	1 462 921,85		25,00	
11607	558 051,76	1 462 897,40		25,00	
11608	558 033,54	1 462 859,94		25,00	
11609	558 053,42	1 462 847,10		25,00	
11610	558 086,29	1 462 854,13		25,00	
11611	558 131,90	1 462 876,03		25,00	

**Раздел 2**

Сведения о местоположении границ объекта							
1	2	3	4	5	6		
11612	558 171,92	1 462 865,33	Картометрический метод	25,00	—		
11613	558 204,67	1 462 872,37		25,00			
11614	558 250,16	1 462 889,25		25,00			
11615	558 285,48	1 462 891,20		25,00			
11616	558 318,10	1 462 893,21		25,00			
11617	558 325,82	1 462 903,14		25,00			
11618	558 331,23	1 462 923,16		25,00			
11601	558 324,03	1 462 948,43		25,00			
Вырез 241 из 889							
11619	548 712,67	1 466 526,65	Картометрический метод	25,00	—		
11620	548 675,80	1 466 546,67		25,00			
11621	548 626,44	1 466 558,02		25,00			
11622	548 582,21	1 466 551,66		25,00			
11623	548 565,95	1 466 527,15		25,00			
11624	548 544,62	1 466 522,22		25,00			
11625	548 544,43	1 466 506,27		25,00			
11626	548 565,21	1 466 481,21		25,00			
11627	548 606,90	1 466 436,39		25,00			
11628	548 645,54	1 466 416,32		25,00			
11629	548 680,79	1 466 415,78		25,00			
11630	548 695,42	1 466 442,04		25,00			
11631	548 715,64	1 466 494,77		25,00			
11619	548 712,67	1 466 526,65		25,00			
Вырез 242 из 889							
11632	536 611,65	1 476 395,36	Картометрический метод	25,00	—		
11633	536 576,71	1 476 428,77		25,00			
11634	536 526,37	1 476 439,64		25,00			
11635	536 497,96	1 476 407,22		25,00			
11636	536 479,73	1 476 372,11		25,00			
11637	536 459,21	1 476 349,66		25,00			
11638	536 423,36	1 476 322,40		25,00			
11639	536 422,94	1 476 297,14		25,00			
11640	536 455,70	1 476 291,57		25,00			
11641	536 501,32	1 476 298,42		25,00			
11642	536 536,75	1 476 300,39		25,00			
11643	536 567,32	1 476 315,10		25,00			
11644	536 587,77	1 476 327,41		25,00			
11645	536 600,75	1 476 347,45		25,00			
11632	536 611,65	1 476 395,36		25,00			
Вырез 243 из 889							
11646	568 870,32	1 455 534,60	Картометрический метод	25,00	—		
11647	568 817,82	1 455 562,39		25,00			
11648	568 782,80	1 455 558,32		25,00			
11649	568 733,41	1 455 524,18		25,00			
11650	568 700,02	1 455 471,18		25,00			
11651	568 703,91	1 455 424,55		25,00			
11652	568 723,89	1 455 363,73		25,00			
11653	568 756,47	1 455 358,57		25,00			
11654	568 773,14	1 455 386,24		25,00			
11655	568 778,81	1 455 446,66		25,00			
11656	568 800,26	1 455 483,56		25,00			
11657	568 823,70	1 455 494,83		25,00			
11658	568 861,15	1 455 508,21		25,00			
11646	568 870,32	1 455 534,60		25,00			
Вырез 244 из 889							

**Раздел 2**

Сведения о местоположении границ объекта					
1	2	3	4	5	6
11659	531 785,71	1 459 909,25	Картометрический метод	25,00	—
11660	531 798,39	1 459 921,56		25,00	
11661	531 798,68	1 459 939,07		25,00	
11662	531 783,92	1 459 956,80		25,00	
11663	531 746,75	1 459 979,86		25,00	
11664	531 721,81	1 459 982,74		25,00	
11665	531 694,03	1 459 968,18		25,00	
11666	531 654,00	1 459 963,83		25,00	
11667	531 621,65	1 459 969,32		25,00	
11668	531 596,55	1 459 964,70		25,00	
11669	531 586,22	1 459 947,39		25,00	
11670	531 593,40	1 459 924,76		25,00	
11671	531 625,43	1 459 891,75		25,00	
11672	531 672,42	1 459 863,52		25,00	
11673	531 694,83	1 459 858,18		25,00	
11674	531 720,10	1 459 870,29		25,00	
11675	531 745,50	1 459 897,40	25,00		
11659	531 785,71	1 459 909,25	25,00		
Вырез 245 из 889					
11676	524 201,68	1 461 940,67	Картометрический метод	25,00	—
11677	524 202,09	1 461 971,92		25,00	
11678	524 194,06	1 461 986,61		25,00	
11679	524 173,20	1 461 991,10		25,00	
11680	524 142,21	1 462 006,21		25,00	
11681	524 109,33	1 462 035,86		25,00	
11682	524 076,47	1 462 061,40		25,00	
11683	524 020,25	1 462 066,44		25,00	
11684	523 999,20	1 462 054,25		25,00	
11685	524 003,15	1 462 037,51		25,00	
11686	524 040,34	1 462 020,28		25,00	
11687	524 056,75	1 462 001,27		25,00	
11688	524 082,93	1 461 948,75		25,00	
11689	524 103,42	1 461 923,43		25,00	
11690	524 136,34	1 461 895,87		25,00	
11691	524 163,29	1 461 889,18		25,00	
11692	524 186,40	1 461 899,22	25,00		
11676	524 201,68	1 461 940,67	25,00		
Вырез 246 из 889					
11693	547 434,58	1 478 767,91	Картометрический метод	25,00	—
11694	547 410,24	1 478 796,39		25,00	
11695	547 394,33	1 478 837,96		25,00	
11696	547 361,30	1 478 841,77		25,00	
11697	547 350,87	1 478 803,93		25,00	
11698	547 355,26	1 478 772,46		25,00	
11699	547 341,48	1 478 737,97		25,00	
11700	547 301,37	1 478 707,20		25,00	
11701	547 304,15	1 478 674,07		25,00	
11702	547 319,70	1 478 656,98		25,00	
11703	547 330,17	1 478 645,57		25,00	
11704	547 369,54	1 478 630,07		25,00	
11705	547 411,06	1 478 637,68		25,00	
11706	547 424,61	1 478 657,30		25,00	
11707	547 410,37	1 478 698,86		25,00	
11708	547 410,73	1 478 725,30		25,00	
11709	547 427,52	1 478 741,58	25,00		



**Раздел 2**

Сведения о местоположении границ объекта					
1	2	3	4	5	6
11693	547 434,58	1 478 767,91	Картометрический метод	25,00	—
Вырез 247 из 889					
11710	522 301,15	1 464 464,52	Картометрический метод	25,00	—
11711	522 319,34	1 464 428,83		25,00	
11712	522 356,42	1 464 399,09		25,00	
11713	522 383,38	1 464 388,21		25,00	
11714	522 427,10	1 464 387,55		25,00	
11715	522 470,63	1 464 374,35		25,00	
11716	522 485,32	1 464 382,50		25,00	
11717	522 485,58	1 464 397,07		25,00	
11718	522 448,69	1 464 439,33		25,00	
11719	522 420,28	1 464 485,62		25,00	
11720	522 397,76	1 464 508,88		25,00	
11721	522 379,16	1 464 523,77		25,00	
11722	522 354,32	1 464 530,41		25,00	
11723	522 333,42	1 464 528,61		25,00	
11724	522 314,43	1 464 514,32		25,00	
11725	522 303,66	1 464 489,48	25,00		
11710	522 301,15	1 464 464,52	25,00		
Вырез 248 из 889					
11726	549 433,15	1 483 666,28	Картометрический метод	25,00	—
11727	549 436,96	1 483 701,21		25,00	
11728	549 431,20	1 483 719,85		25,00	
11729	549 403,48	1 483 793,44		25,00	
11730	549 372,27	1 483 825,56		25,00	
11731	549 343,94	1 483 826,03		25,00	
11732	549 318,31	1 483 786,45		25,00	
11733	549 309,16	1 483 734,90		25,00	
11734	549 336,42	1 483 667,77		25,00	
11735	549 381,01	1 483 638,75		25,00	
11736	549 414,42	1 483 646,57		25,00	
11726	549 433,15	1 483 666,28		25,00	
Вырез 249 из 889					
11737	526 060,69	1 479 029,13	Картометрический метод	25,00	—
11738	526 055,16	1 479 070,89		25,00	
11739	526 054,12	1 479 135,48		25,00	
11740	526 048,52	1 479 179,34		25,00	
11741	526 034,20	1 479 196,25		25,00	
11742	526 005,02	1 479 194,62		25,00	
11743	525 971,32	1 479 176,40		25,00	
11744	525 958,47	1 479 153,66		25,00	
11745	525 960,15	1 479 124,48		25,00	
11746	525 970,01	1 479 093,05		25,00	
11747	526 006,68	1 479 036,23		25,00	
11748	526 049,13	1 478 950,12		25,00	
11749	526 065,55	1 478 939,46		25,00	
11750	526 084,47	1 478 945,40		25,00	
11751	526 084,86	1 478 972,48		25,00	
11737	526 060,69	1 479 029,13		25,00	
Вырез 250 из 889					
11752	567 458,36	1 456 139,40	Картометрический метод	25,00	—
11753	567 472,14	1 456 167,60		25,00	
11754	567 440,18	1 456 190,90		25,00	
11755	567 394,57	1 456 182,12		25,00	
11756	567 350,33	1 456 148,63		25,00	

**Раздел 2**

Сведения о местоположении границ объекта					
1	2	3	4	5	6
11757	567 323,21	1 456 113,04	Картометрический метод	25,00	—
11758	567 322,61	1 456 075,08		25,00	
11759	567 361,63	1 456 023,23		25,00	
11760	567 401,61	1 456 030,19		25,00	
11761	567 428,63	1 456 056,34		25,00	
11762	567 448,04	1 456 086,40		25,00	
11752	567 458,36	1 456 139,40		25,00	
Вырез 251 из 889					
11763	529 282,87	1 454 317,50	Картометрический метод	25,00	—
11764	529 310,35	1 454 314,57		25,00	
11765	529 325,46	1 454 326,84		25,00	
11766	529 325,76	1 454 346,84		25,00	
11767	529 311,32	1 454 382,08		25,00	
11768	529 311,84	1 454 412,08		25,00	
11769	529 302,00	1 454 427,22		25,00	
11770	529 284,60	1 454 432,49		25,00	
11771	529 271,97	1 454 420,18		25,00	
11772	529 256,85	1 454 412,94		25,00	
11773	529 224,30	1 454 413,42		25,00	
11774	529 201,77	1 454 408,77		25,00	
11775	529 198,96	1 454 386,31		25,00	
11776	529 198,55	1 454 361,33		25,00	
11777	529 175,19	1 454 306,67		25,00	
11778	529 167,15	1 454 274,29		25,00	
11779	529 176,83	1 454 256,66		25,00	
11780	529 196,75	1 454 248,86		25,00	
11781	529 219,31	1 454 255,97		25,00	
11782	529 237,55	1 454 300,72		25,00	
11783	529 255,32	1 454 312,92	25,00		
11763	529 282,87	1 454 317,50	25,00		
Вырез 252 из 889					
11784	528 432,88	1 472 555,47	Картометрический метод	25,00	—
11785	528 393,46	1 472 566,51		25,00	
11786	528 332,99	1 472 563,30		25,00	
11787	528 282,91	1 472 559,92		25,00	
11788	528 253,64	1 472 554,10		25,00	
11789	528 243,01	1 472 537,62		25,00	
11790	528 257,27	1 472 520,72		25,00	
11791	528 332,03	1 472 504,95		25,00	
11792	528 373,58	1 472 493,89		25,00	
11793	528 402,39	1 472 474,70		25,00	
11794	528 433,44	1 472 459,62		25,00	
11795	528 460,47	1 472 457,09		25,00	
11796	528 481,46	1 472 460,96		25,00	
11797	528 494,13	1 472 475,33		25,00	
11798	528 496,62	1 472 500,30		25,00	
11799	528 478,30	1 472 527,68		25,00	
11784	528 432,88	1 472 555,47		25,00	
Вырез 253 из 889					
11800	548 168,60	1 462 848,55	Картометрический метод	25,00	—
11801	548 108,64	1 462 874,63		25,00	
11802	548 078,79	1 462 890,18		25,00	
11803	548 058,98	1 462 910,61		25,00	
11804	548 044,32	1 462 935,94		25,00	
11805	548 011,58	1 462 933,95		25,00	

**Раздел 2**

Сведения о местоположении границ объекта					
1	2	3	4	5	6
11806	548 008,80	1 462 916,42	Картометрический метод	25,00	—
11807	548 030,86	1 462 878,35		25,00	
11808	548 047,77	1 462 835,34		25,00	
11809	548 064,94	1 462 807,45		25,00	
11810	548 082,31	1 462 792,07		25,00	
11811	548 096,84	1 462 761,66		25,00	
11812	548 134,29	1 462 746,00		25,00	
11813	548 154,47	1 462 745,68		25,00	
11814	548 169,86	1 462 763,04		25,00	
11815	548 185,24	1 462 785,44		25,00	
11816	548 193,15	1 462 807,94	25,00		
11800	548 168,60	1 462 848,55	25,00		
Вырез 254 из 889					
11817	530 487,26	1 455 706,39	Картометрический метод	25,00	—
11818	530 456,56	1 455 664,37		25,00	
11819	530 443,71	1 455 637,07		25,00	
11820	530 440,72	1 455 612,10		25,00	
11821	530 450,49	1 455 594,46		25,00	
11822	530 472,92	1 455 589,12		25,00	
11823	530 500,56	1 455 598,67		25,00	
11824	530 582,02	1 455 687,41		25,00	
11825	530 612,54	1 455 726,95		25,00	
11826	530 617,99	1 455 751,85		25,00	
11827	530 603,32	1 455 769,60		25,00	
11828	530 575,76	1 455 770,03		25,00	
11829	530 543,09	1 455 760,51		25,00	
11817	530 487,26	1 455 706,39	25,00		
Вырез 255 из 889					
11830	515 739,02	1 454 369,21	Картометрический метод	25,00	—
11831	515 716,54	1 454 372,03		25,00	
11832	515 699,04	1 454 372,32		25,00	
11833	515 681,32	1 454 357,59		25,00	
11834	515 663,76	1 454 355,35		25,00	
11835	515 658,95	1 454 365,44		25,00	
11836	515 661,87	1 454 392,90		25,00	
11837	515 659,57	1 454 405,43		25,00	
11838	515 644,62	1 454 405,66		25,00	
11839	515 621,68	1 454 381,02		25,00	
11840	515 606,12	1 454 346,26		25,00	
11841	515 598,14	1 454 311,40		25,00	
11842	515 602,84	1 454 296,30		25,00	
11843	515 617,85	1 454 293,58		25,00	
11844	515 640,37	1 454 298,21		25,00	
11845	515 657,83	1 454 295,45		25,00	
11846	515 670,06	1 454 277,73		25,00	
11847	515 669,71	1 454 255,28		25,00	
11848	515 638,99	1 454 210,73		25,00	
11849	515 633,73	1 454 193,30		25,00	
11850	515 643,66	1 454 183,14		25,00	
11851	515 661,13	1 454 180,38		25,00	
11852	515 683,85	1 454 195,05		25,00	
11853	515 714,51	1 454 242,07		25,00	
11854	515 725,06	1 454 271,91		25,00	
11855	515 720,39	1 454 294,48		25,00	
11856	515 700,59	1 454 307,28		25,00	

**Раздел 2**

Сведения о местоположении границ объекта					
1	2	3	4	5	6
11857	515 690,84	1 454 327,43	Картометрический метод	25,00	—
11858	515 701,05	1 454 334,80		25,00	
11859	515 745,89	1 454 329,06		25,00	
11860	515 761,04	1 454 333,85		25,00	
11861	515 761,35	1 454 353,86		25,00	
11830	515 739,02	1 454 369,21		25,00	
Вырез 256 из 889					
11862	545 645,31	1 472 205,06	Картометрический метод	25,00	—
11863	545 589,56	1 472 198,33		25,00	
11864	545 544,19	1 472 204,10		25,00	
11865	545 487,91	1 472 167,04		25,00	
11866	545 474,83	1 472 134,39		25,00	
11867	545 502,33	1 472 116,24		25,00	
11868	545 527,07	1 472 082,98		25,00	
11869	545 554,68	1 472 064,83		25,00	
11870	545 590,30	1 472 081,96		25,00	
11871	545 613,51	1 472 109,46		25,00	
11872	545 636,83	1 472 149,53		25,00	
11873	545 649,96	1 472 179,67		25,00	
11862	545 645,31	1 472 205,06		25,00	
Вырез 257 из 889					
11874	544 485,95	1 476 216,09	Картометрический метод	25,00	—
11875	544 446,66	1 476 238,36		25,00	
11876	544 394,45	1 476 242,79		25,00	
11877	544 350,40	1 476 194,79		25,00	
11878	544 347,64	1 476 135,32		25,00	
11879	544 386,68	1 476 093,24		25,00	
11880	544 421,36	1 476 092,55		25,00	
11881	544 453,64	1 476 108,40		25,00	
11882	544 466,71	1 476 135,25		25,00	
11874	544 485,95	1 476 216,09		25,00	
Вырез 258 из 889					
11883	548 619,94	1 464 860,16	Картометрический метод	25,00	—
11884	548 598,00	1 464 905,80		25,00	
11885	548 563,14	1 464 921,42		25,00	
11886	548 522,67	1 464 909,46		25,00	
11887	548 479,47	1 464 882,48		25,00	
11888	548 446,70	1 464 870,44		25,00	
11889	548 413,96	1 464 868,45		25,00	
11890	548 403,65	1 464 853,51		25,00	
11891	548 413,26	1 464 823,21		25,00	
11892	548 425,54	1 464 810,46		25,00	
11893	548 452,94	1 464 799,47		25,00	
11894	548 478,57	1 464 789,17		25,00	
11895	548 516,19	1 464 816,58		25,00	
11896	548 566,71	1 464 833,37		25,00	
11883	548 619,94	1 464 860,16		25,00	
Вырез 259 из 889					
11897	542 741,29	1 477 888,06	Картометрический метод	25,00	—
11898	542 690,77	1 477 885,20		25,00	
11899	542 651,02	1 477 880,44		25,00	
11900	542 624,67	1 477 814,12		25,00	
11901	542 621,56	1 477 729,39		25,00	
11902	542 631,63	1 477 682,39		25,00	
11903	542 663,99	1 477 674,65		25,00	

**Раздел 2**

Сведения о местоположении границ объекта					
1	2	3	4	5	6
11904	542 696,77	1 477 692,20	Картометрический метод	25,00	—
11905	542 688,20	1 477 726,60		25,00	
11906	542 679,97	1 477 771,75		25,00	
11907	542 703,89	1 477 805,68		25,00	
11908	542 733,30	1 477 841,26		25,00	
11909	542 742,60	1 477 857,34		25,00	
11897	542 741,29	1 477 888,06		25,00	
Вырез 260 из 889					
11910	549 265,77	1 463 718,78	Картометрический метод	25,00	—
11911	549 218,37	1 463 742,18		25,00	
11912	549 192,93	1 463 719,92		25,00	
11913	549 132,54	1 463 723,38		25,00	
11914	549 114,44	1 463 690,98		25,00	
11915	549 128,76	1 463 643,01		25,00	
11916	549 175,83	1 463 597,03		25,00	
11917	549 192,79	1 463 556,53		25,00	
11918	549 215,42	1 463 551,14		25,00	
11919	549 227,98	1 463 553,45		25,00	
11920	549 225,73	1 463 571,06		25,00	
11921	549 213,78	1 463 606,50		25,00	
11922	549 219,33	1 463 641,60		25,00	
11923	549 239,73	1 463 658,88		25,00	
11924	549 257,62	1 463 678,69		25,00	
11910	549 265,77	1 463 718,78	25,00		
Вырез 261 из 889					
11925	539 621,29	1 475 273,42	Картометрический метод	25,00	—
11926	539 560,35	1 475 261,70		25,00	
11927	539 537,27	1 475 239,31		25,00	
11928	539 513,60	1 475 181,54		25,00	
11929	539 482,97	1 475 164,30		25,00	
11930	539 429,00	1 475 104,44		25,00	
11931	539 400,46	1 475 059,39		25,00	
11932	539 384,60	1 475 016,64		25,00	
11933	539 404,64	1 475 003,69		25,00	
11934	539 437,84	1 475 028,42		25,00	
11935	539 461,36	1 475 073,62		25,00	
11936	539 485,11	1 475 133,95		25,00	
11937	539 515,47	1 475 138,52		25,00	
11938	539 540,72	1 475 135,58		25,00	
11939	539 556,47	1 475 170,77		25,00	
11940	539 584,77	1 475 203,20		25,00	
11941	539 610,15	1 475 212,91		25,00	
11942	539 628,15	1 475 225,26		25,00	
11943	539 628,48	1 475 248,02		25,00	
11925	539 621,29	1 475 273,42		25,00	
Вырез 262 из 889					
11944	521 006,40	1 468 590,25	Картометрический метод	25,00	—
11945	521 016,22	1 468 611,45		25,00	
11946	521 024,75	1 468 634,11		25,00	
11947	521 008,48	1 468 648,04		25,00	
11948	520 963,85	1 468 694,59		25,00	
11949	520 941,96	1 468 705,97		25,00	
11950	520 917,80	1 468 708,55		25,00	
11951	520 897,77	1 468 697,84		25,00	
11952	520 873,03	1 468 669,54		25,00	

**Раздел 2**

Сведения о местоположении границ объекта					
1	2	3	4	5	6
11953	520 857,34	1 468 654,35	Картометрический метод	25,00	—
11954	520 828,56	1 468 645,97		25,00	
11955	520 831,08	1 468 623,14		25,00	
11956	520 829,95	1 468 597,41		25,00	
11957	520 867,49	1 468 599,04		25,00	
11958	520 935,92	1 468 600,18		25,00	
11959	520 959,39	1 468 597,33		25,00	
11960	520 977,75	1 468 595,12		25,00	
11944	521 006,40	1 468 590,25		25,00	
Вырез 263 из 889					
11961	549 172,51	1 461 779,49	Картометрический метод	25,00	—
11962	549 143,04	1 461 820,15		25,00	
11963	549 128,36	1 461 845,52		25,00	
11964	549 091,11	1 461 873,76		25,00	
11965	549 040,99	1 461 887,12		25,00	
11966	549 005,56	1 461 875,11		25,00	
11967	549 000,28	1 461 855,10		25,00	
11968	549 017,34	1 461 822,14		25,00	
11969	549 041,61	1 461 768,98		25,00	
11970	549 064,00	1 461 753,51		25,00	
11971	549 109,29	1 461 752,79		25,00	
11972	549 141,90	1 461 749,81		25,00	
11973	549 162,10	1 461 754,52		25,00	
11961	549 172,51	1 461 779,49		25,00	
Вырез 264 из 889					
11974	527 982,30	1 477 455,05	Картометрический метод	25,00	—
11975	527 999,14	1 477 465,20		25,00	
11976	528 001,48	1 477 483,94		25,00	
11977	527 995,64	1 477 509,00		25,00	
11978	528 002,36	1 477 536,00		25,00	
11979	528 017,40	1 477 564,93		25,00	
11980	528 026,13	1 477 591,88		25,00	
11981	528 022,30	1 477 616,96		25,00	
11982	528 010,09	1 477 633,83		25,00	
11983	527 991,47	1 477 638,29		25,00	
11984	527 974,60	1 477 630,19		25,00	
11985	527 965,89	1 477 607,44		25,00	
11986	527 948,99	1 477 591,00		25,00	
11987	527 940,40	1 477 572,40		25,00	
11988	527 944,03	1 477 541,06		25,00	
11989	527 933,46	1 477 530,84		25,00	
11990	527 904,35	1 477 531,29		25,00	
11991	527 887,54	1 477 525,28		25,00	
11992	527 881,01	1 477 504,54		25,00	
11993	527 886,78	1 477 477,37		25,00	
11994	527 907,17	1 477 449,98		25,00	
11995	527 923,77	1 477 445,54		25,00	
11996	527 951,15	1 477 457,61		25,00	
11974	527 982,30	1 477 455,05		25,00	
Вырез 265 из 889					
11997	527 838,69	1 480 449,49	Картометрический метод	25,00	—
11998	527 863,80	1 480 456,61		25,00	
11999	527 864,12	1 480 474,10		25,00	
12000	527 846,85	1 480 489,38		25,00	
12001	527 797,53	1 480 532,68		25,00	

**Раздел 2**

Сведения о местоположении границ объекта					
1	2	3	4	5	6
12002	527 757,80	1 480 550,79	Картометрический метод	25,00	—
12003	527 730,45	1 480 561,21		25,00	
12004	527 697,91	1 480 559,24		25,00	
12005	527 662,53	1 480 537,29		25,00	
12006	527 662,28	1 480 522,27		25,00	
12007	527 682,08	1 480 509,48		25,00	
12008	527 714,31	1 480 493,95		25,00	
12009	527 731,57	1 480 478,68		25,00	
12010	527 741,16	1 480 446,01		25,00	
12011	527 755,79	1 480 428,31		25,00	
12012	527 775,75	1 480 420,46		25,00	
12013	527 803,34	1 480 425,06	25,00		
12014	527 820,99	1 480 439,75	25,00		
11997	527 838,69	1 480 449,49	25,00		
Вырез 266 из 889					
12015	544 401,30	1 470 368,10	Картометрический метод	25,00	—
12016	544 376,13	1 470 337,01		25,00	
12017	544 368,86	1 470 327,95		25,00	
12018	544 320,39	1 470 277,44		25,00	
12019	544 330,28	1 470 234,89		25,00	
12020	544 374,11	1 470 209,46		25,00	
12021	544 414,62	1 470 201,71		25,00	
12022	544 450,21	1 470 213,55		25,00	
12023	544 458,08	1 470 264,71		25,00	
12024	544 441,23	1 470 317,96		25,00	
12025	544 433,12	1 470 339,87		25,00	
12026	544 429,28	1 470 349,99	25,00		
12015	544 401,30	1 470 368,10	25,00		
Вырез 267 из 889					
12027	548 039,67	1 466 447,01	Картометрический метод	25,00	—
12028	548 053,35	1 466 415,01		25,00	
12029	548 090,14	1 466 396,73		25,00	
12030	548 120,23	1 466 399,79		25,00	
12031	548 134,77	1 466 422,57		25,00	
12032	548 145,81	1 466 452,43		25,00	
12033	548 113,51	1 466 532,51		25,00	
12034	548 094,30	1 466 548,70		25,00	
12035	548 060,89	1 466 559,81		25,00	
12036	548 025,48	1 466 558,60		25,00	
12037	548 016,26	1 466 534,02		25,00	
12038	548 020,97	1 466 496,79		25,00	
12027	548 039,67	1 466 447,01		25,00	
Вырез 268 из 889					
12039	519 172,21	1 453 580,44	Картометрический метод	25,00	—
12040	519 199,17	1 453 567,50		25,00	
12041	519 219,98	1 453 565,09		25,00	
12042	519 236,73	1 453 571,11		25,00	
12043	519 255,96	1 453 599,96		25,00	
12044	519 283,48	1 453 630,81		25,00	
12045	519 312,94	1 453 653,26		25,00	
12046	519 346,55	1 453 665,24		25,00	
12047	519 369,71	1 453 679,46		25,00	
12048	519 376,19	1 453 696,03		25,00	
12049	519 365,92	1 453 706,60		25,00	
12050	519 338,91	1 453 711,20		25,00	

**Раздел 2**

Сведения о местоположении границ объекта					
1	2	3	4	5	6
12051	519 305,52	1 453 709,61	Картометрический метод	25,00	—
12052	519 269,95	1 453 699,78		25,00	
12053	519 185,74	1 453 646,92		25,00	
12054	519 166,73	1 453 628,45		25,00	
12055	519 162,20	1 453 603,54		25,00	
12039	519 172,21	1 453 580,44		25,00	
Вырез 269 из 889					
12056	526 961,77	1 476 952,16	Картометрический метод	25,00	—
12057	526 949,89	1 476 991,94		25,00	
12058	526 937,54	1 477 004,64		25,00	
12059	526 904,44	1 477 013,48		25,00	
12060	526 869,30	1 477 032,80		25,00	
12061	526 846,32	1 477 033,15		25,00	
12062	526 835,69	1 477 020,82		25,00	
12063	526 839,47	1 476 993,67		25,00	
12064	526 872,08	1 476 949,40		25,00	
12065	526 882,02	1 476 915,93		25,00	
12066	526 872,82	1 476 857,71		25,00	
12067	526 885,05	1 476 845,00		25,00	
12068	526 901,85	1 476 851,00		25,00	
12069	526 918,88	1 476 875,74		25,00	
12070	526 931,51	1 476 883,89		25,00	
12071	526 962,74	1 476 883,39		25,00	
12072	526 975,42	1 476 889,43		25,00	
12073	526 977,69	1 476 906,08	25,00		
12056	526 961,77	1 476 952,16	25,00		
Вырез 270 из 889					
12074	517 259,21	1 452 226,79	Картометрический метод	25,00	—
12075	517 263,82	1 452 262,12		25,00	
12076	517 268,50	1 452 295,39		25,00	
12077	517 268,97	1 452 324,57		25,00	
12078	517 256,95	1 452 353,92		25,00	
12079	517 220,18	1 452 400,34		25,00	
12080	517 191,42	1 452 423,70		25,00	
12081	517 175,50	1 452 414,13		25,00	
12082	517 157,65	1 452 403,40		25,00	
12083	517 161,19	1 452 357,49		25,00	
12084	517 164,80	1 452 326,20		25,00	
12085	517 178,94	1 452 296,81		25,00	
12086	517 205,44	1 452 260,97		25,00	
12087	517 217,29	1 452 217,01		25,00	
12088	517 241,94	1 452 222,75		25,00	
12074	517 259,21	1 452 226,79		25,00	
Вырез 271 из 889					
12089	547 793,00	1 464 548,81	Картометрический метод	25,00	—
12090	547 775,57	1 464 561,67		25,00	
12091	547 748,03	1 464 562,11		25,00	
12092	547 708,11	1 464 585,35		25,00	
12093	547 678,09	1 464 598,39		25,00	
12094	547 635,09	1 464 578,98		25,00	
12095	547 599,36	1 464 546,80		25,00	
12096	547 596,28	1 464 504,16		25,00	
12097	547 601,23	1 464 501,54		25,00	
12098	547 641,46	1 464 503,45		25,00	
12099	547 689,04	1 464 487,63		25,00	



**Раздел 2**

Сведения о местоположении границ объекта					
1	2	3	4	5	6
12100	547 731,69	1 464 484,44	Картометрический метод	25,00	—
12101	547 759,50	1 464 499,06		25,00	
12089	547 793,00	1 464 548,81		25,00	
Вырез 272 из 889					
12102	557 465,31	1 463 655,74	Картометрический метод	25,00	—
12103	557 463,34	1 463 693,49		25,00	
12104	557 451,01	1 463 708,74		25,00	
12105	557 430,72	1 463 696,50		25,00	
12106	557 409,98	1 463 656,57		25,00	
12107	557 384,29	1 463 619,30		25,00	
12108	557 353,90	1 463 604,70		25,00	
12109	557 300,82	1 463 587,93		25,00	
12110	557 280,43	1 463 570,64		25,00	
12111	557 285,10	1 463 547,95		25,00	
12112	557 320,16	1 463 539,86		25,00	
12113	557 363,01	1 463 544,19		25,00	
12114	557 398,26	1 463 548,71		25,00	
12115	557 423,36	1 463 548,29		25,00	
12116	557 446,33	1 463 570,54		25,00	
12117	557 459,40	1 463 598,01		25,00	
12102	557 465,31	1 463 655,74	25,00		
Вырез 273 из 889					
12118	550 067,27	1 484 133,09	Картометрический метод	25,00	—
12119	550 026,58	1 484 093,71		25,00	
12120	549 995,71	1 484 040,86		25,00	
12121	549 988,76	1 484 019,31		25,00	
12122	550 011,82	1 484 000,62		25,00	
12123	550 031,08	1 483 958,61		25,00	
12124	550 040,75	1 483 933,48		25,00	
12125	550 072,44	1 483 933,00		25,00	
12126	550 098,02	1 483 967,58		25,00	
12127	550 082,02	1 484 014,51		25,00	
12128	550 084,12	1 484 041,13		25,00	
12129	550 104,57	1 484 072,51		25,00	
12130	550 116,66	1 484 097,33		25,00	
12131	550 103,65	1 484 119,20		25,00	
12118	550 067,27	1 484 133,09		25,00	
Вырез 274 из 889					
12132	543 311,80	1 479 491,98	Картометрический метод	25,00	—
12133	543 302,17	1 479 511,97		25,00	
12134	543 269,33	1 479 522,42		25,00	
12135	543 237,89	1 479 519,59		25,00	
12136	543 227,39	1 479 486,70		25,00	
12137	543 231,60	1 479 438,70		25,00	
12138	543 229,32	1 479 397,41		25,00	
12139	543 214,11	1 479 374,52		25,00	
12140	543 208,63	1 479 341,55		25,00	
12141	543 221,61	1 479 324,80		25,00	
12142	543 259,87	1 479 342,39		25,00	
12143	543 285,06	1 479 370,07		25,00	
12144	543 312,01	1 479 401,05		25,00	
12145	543 324,18	1 479 437,26		25,00	
12132	543 311,80	1 479 491,98		25,00	
Вырез 275 из 889					
12146	526 105,78	1 471 601,50	Картометрический метод	25,00	—

**Раздел 2**

Сведения о местоположении границ объекта					
1	2	3	4	5	6
12147	526 123,60	1 471 612,23	Картометрический метод	25,00	—
12148	526 117,28	1 471 630,00		25,00	
12149	526 080,08	1 471 648,25		25,00	
12150	526 014,26	1 471 673,54		25,00	
12151	525 950,44	1 471 685,55		25,00	
12152	525 906,32	1 471 688,45		25,00	
12153	525 857,66	1 471 675,97		25,00	
12154	525 848,48	1 471 658,46		25,00	
12155	525 872,59	1 471 647,08		25,00	
12156	525 920,93	1 471 635,29		25,00	
12157	525 947,22	1 471 621,63		25,00	
12158	525 977,90	1 471 605,70		25,00	
12159	526 030,77	1 471 600,46	25,00		
12146	526 105,78	1 471 601,50	25,00		
Вырез 276 из 889					
12160	542 700,24	1 477 340,48	Картометрический метод	25,00	—
12161	542 672,05	1 477 382,40		25,00	
12162	542 667,32	1 477 422,15		25,00	
12163	542 620,47	1 477 426,49		25,00	
12164	542 567,89	1 477 411,04		25,00	
12165	542 544,15	1 477 389,79		25,00	
12166	542 550,92	1 477 362,62		25,00	
12167	542 590,53	1 477 358,39		25,00	
12168	542 606,02	1 477 313,10		25,00	
12169	542 627,28	1 477 285,70		25,00	
12170	542 672,30	1 477 283,23		25,00	
12171	542 697,88	1 477 302,62		25,00	
12160	542 700,24	1 477 340,48	25,00		
Вырез 277 из 889					
12172	561 750,87	1 467 314,07	Картометрический метод	25,00	—
12173	561 699,63	1 467 313,10		25,00	
12174	561 623,86	1 467 330,17		25,00	
12175	561 595,56	1 467 327,12		25,00	
12176	561 589,75	1 467 297,15		25,00	
12177	561 605,40	1 467 277,44		25,00	
12178	561 633,26	1 467 250,48		25,00	
12179	561 648,59	1 467 218,44		25,00	
12180	561 678,36	1 467 200,30		25,00	
12181	561 704,98	1 467 206,93		25,00	
12182	561 722,99	1 467 229,65		25,00	
12183	561 748,29	1 467 262,82		25,00	
12184	561 760,98	1 467 278,56		25,00	
12185	561 763,08	1 467 303,28		25,00	
12172	561 750,87	1 467 314,07	25,00		
Вырез 278 из 889					
12186	545 057,16	1 477 451,44	Картометрический метод	25,00	—
12187	545 020,81	1 477 437,60		25,00	
12188	544 978,95	1 477 414,80		25,00	
12189	544 933,94	1 477 413,69		25,00	
12190	544 890,82	1 477 427,00		25,00	
12191	544 870,91	1 477 421,92		25,00	
12192	544 817,96	1 477 383,07		25,00	
12193	544 801,37	1 477 354,46		25,00	
12194	544 808,24	1 477 338,12		25,00	
12195	544 828,04	1 477 336,02	25,00		

**Раздел 2**

Сведения о местоположении границ объекта					
1	2	3	4	5	6
12196	544 864,55	1 477 358,90	Картометрический метод	25,00	—
12197	544 900,85	1 477 374,53		25,00	
12198	544 944,13	1 477 373,85		25,00	
12199	544 960,25	1 477 371,83		25,00	
12200	544 981,63	1 477 351,67		25,00	
12201	545 012,40	1 477 358,37		25,00	
12202	545 054,42	1 477 393,77		25,00	
12203	545 062,04	1 477 420,72		25,00	
12186	545 057,16	1 477 451,44		25,00	
Вырез 279 из 889					
12204	552 328,10	1 480 081,45	Картометрический метод	25,00	—
12205	552 299,28	1 480 138,07		25,00	
12206	552 276,41	1 480 159,91		25,00	
12207	552 238,20	1 480 144,01		25,00	
12208	552 221,21	1 480 114,52		25,00	
12209	552 228,87	1 480 081,35		25,00	
12210	552 245,21	1 480 064,53		25,00	
12211	552 248,30	1 480 052,92		25,00	
12212	552 231,40	1 480 030,04		25,00	
12213	552 221,09	1 480 003,77		25,00	
12214	552 224,04	1 479 983,89		25,00	
12215	552 248,72	1 479 973,55		25,00	
12216	552 273,48	1 479 973,21		25,00	
12217	552 303,79	1 480 007,44		25,00	
12218	552 317,39	1 480 032,01		25,00	
12204	552 328,10	1 480 081,45		25,00	
Вырез 280 из 889					
12219	548 826,82	1 473 595,52	Картометрический метод	25,00	—
12220	548 781,49	1 473 633,34		25,00	
12221	548 719,72	1 473 643,15		25,00	
12222	548 691,35	1 473 634,76		25,00	
12223	548 689,10	1 473 602,97		25,00	
12224	548 667,73	1 473 592,72		25,00	
12225	548 676,27	1 473 571,37		25,00	
12226	548 720,06	1 473 545,92		25,00	
12227	548 751,40	1 473 522,45		25,00	
12228	548 781,43	1 473 518,47		25,00	
12229	548 811,59	1 473 523,27		25,00	
12230	548 827,90	1 473 551,32		25,00	
12219	548 826,82	1 473 595,52		25,00	
Вырез 281 из 889					
12231	541 841,17	1 465 104,55	Картометрический метод	25,00	—
12232	541 801,24	1 465 127,81		25,00	
12233	541 778,54	1 465 125,67		25,00	
12234	541 744,02	1 465 163,90		25,00	
12235	541 699,01	1 465 179,69		25,00	
12236	541 668,50	1 465 160,05		25,00	
12237	541 663,06	1 465 130,00		25,00	
12238	541 687,65	1 465 096,91		25,00	
12239	541 727,52	1 465 076,15		25,00	
12240	541 757,49	1 465 065,63		25,00	
12241	541 752,05	1 465 035,59		25,00	
12242	541 766,89	1 465 017,73		25,00	
12243	541 794,90	1 465 039,94		25,00	
12244	541 817,82	1 465 059,69		25,00	

**Раздел 2**

Сведения о местоположении границ объекта					
1	2	3	4	5	6
12231	541 841,17	1 465 104,55	Картометрический метод	25,00	—
Вырез 282 из 889					
12245	544 229,64	1 470 468,00	Картометрический метод	25,00	—
12246	544 253,41	1 470 517,16		25,00	
12247	544 227,45	1 470 551,15		25,00	
12248	544 198,81	1 470 532,11		25,00	
12249	544 189,03	1 470 472,21		25,00	
12250	544 159,64	1 470 401,94		25,00	
12251	544 141,62	1 470 379,24		25,00	
12252	544 118,35	1 470 356,64		25,00	
12253	544 113,25	1 470 321,00		25,00	
12254	544 112,39	1 470 314,31		25,00	
12255	544 127,80	1 470 285,78		25,00	
12256	544 147,25	1 470 287,21		25,00	
12257	544 168,37	1 470 325,22		25,00	
12258	544 174,60	1 470 336,30		25,00	
12259	544 220,73	1 470 346,17		25,00	
12260	544 207,47	1 470 408,26		25,00	
12245	544 229,64	1 470 468,00	25,00		
Вырез 283 из 889					
12261	548 405,38	1 483 927,39	Картометрический метод	25,00	—
12262	548 371,83	1 483 914,62		25,00	
12263	548 338,04	1 483 888,44		25,00	
12264	548 342,74	1 483 865,04		25,00	
12265	548 374,16	1 483 849,57		25,00	
12266	548 412,69	1 483 860,60		25,00	
12267	548 481,28	1 483 879,56		25,00	
12268	548 504,86	1 483 894,15		25,00	
12269	548 508,42	1 483 907,46		25,00	
12270	548 485,79	1 483 956,13		25,00	
12271	548 466,41	1 483 994,80		25,00	
12272	548 444,87	1 484 005,12		25,00	
12273	548 419,56	1 483 982,20		25,00	
12261	548 405,38	1 483 927,39		25,00	
Вырез 284 из 889					
12274	542 859,08	1 478 154,86	Картометрический метод	25,00	—
12275	542 826,67	1 478 160,81		25,00	
12276	542 807,09	1 478 173,76		25,00	
12277	542 748,99	1 478 149,39		25,00	
12278	542 730,54	1 478 122,62		25,00	
12279	542 733,63	1 478 091,93		25,00	
12280	542 751,60	1 478 084,45		25,00	
12281	542 778,49	1 478 073,21		25,00	
12282	542 803,32	1 478 049,38		25,00	
12283	542 835,61	1 478 039,84		25,00	
12284	542 868,23	1 478 048,36		25,00	
12285	542 881,22	1 478 071,59		25,00	
12286	542 867,31	1 478 106,07		25,00	
12287	542 873,20	1 478 134,82		25,00	
12274	542 859,08	1 478 154,86		25,00	
Вырез 285 из 889					
12288	563 704,64	1 453 769,16	Картометрический метод	25,00	—
12289	563 654,07	1 453 804,85		25,00	
12290	563 603,24	1 453 833,57		25,00	
12291	563 563,38	1 453 810,91		25,00	

**Раздел 2**

Сведения о местоположении границ объекта							
1	2	3	4	5	6		
12292	563 551,26	1 453 780,87	Картометрический метод	25,00	—		
12293	563 562,39	1 453 748,11		25,00			
12294	563 594,44	1 453 717,36		25,00			
12295	563 631,27	1 453 691,13		25,00			
12296	563 650,18	1 453 704,81		25,00			
12297	563 673,66	1 453 723,05		25,00			
12298	563 706,38	1 453 729,56		25,00			
12299	563 711,44	1 453 752,76		25,00			
12288	563 704,64	1 453 769,16		25,00			
Вырез 286 из 889							
12300	545 077,62	1 469 190,83	Картометрический метод	25,00	—		
12301	545 000,70	1 469 135,49		25,00			
12302	545 005,58	1 469 105,34		25,00			
12303	545 036,68	1 469 062,44		25,00			
12304	545 066,44	1 469 044,30		25,00			
12305	545 091,17	1 469 038,63		25,00			
12306	545 121,24	1 469 045,20		25,00			
12307	545 120,37	1 469 100,05		25,00			
12308	545 127,88	1 469 126,40		25,00			
12309	545 119,71	1 469 170,78		25,00			
12310	545 100,41	1 469 183,42		25,00			
12300	545 077,62	1 469 190,83		25,00			
Вырез 287 из 889							
12311	545 014,08	1 472 432,42	Картометрический метод	25,00	—		
12312	544 966,18	1 472 443,28		25,00			
12313	544 917,87	1 472 423,83		25,00			
12314	544 897,12	1 472 388,72		25,00			
12315	544 886,25	1 472 343,37		25,00			
12316	544 906,02	1 472 307,66		25,00			
12317	544 933,79	1 472 307,21		25,00			
12318	544 966,89	1 472 321,88		25,00			
12319	545 005,12	1 472 344,03		25,00			
12320	545 018,14	1 472 366,59		25,00			
12321	545 026,24	1 472 396,81		25,00			
12311	545 014,08	1 472 432,42		25,00			
Вырез 288 из 889							
12322	542 970,18	1 477 651,81	Картометрический метод	25,00	—		
12323	542 963,63	1 477 693,40		25,00			
12324	542 902,40	1 477 694,38		25,00			
12325	542 858,69	1 477 666,19		25,00			
12326	542 858,00	1 477 624,72		25,00			
12327	542 886,25	1 477 588,24		25,00			
12328	542 950,85	1 477 569,18		25,00			
12329	542 997,86	1 477 577,49		25,00			
12330	543 009,05	1 477 597,14		25,00			
12331	542 996,82	1 477 624,38		25,00			
12322	542 970,18	1 477 651,81		25,00			
Вырез 289 из 889							
12332	547 511,84	1 481 380,07		Картометрический метод		25,00	—
12333	547 458,96	1 481 380,87	25,00				
12334	547 431,02	1 481 389,59	25,00				
12335	547 397,98	1 481 396,72	25,00				
12336	547 371,39	1 481 385,56	25,00				
12337	547 364,23	1 481 346,00	25,00				
12338	547 371,89	1 481 309,51	25,00				

**Раздел 2**

Сведения о местоположении границ объекта					
1	2	3	4	5	6
12339	547 384,62	1 481 281,23	Картометрический метод	25,00	—
12340	547 414,05	1 481 259,26		25,00	
12341	547 434,05	1 481 270,50		25,00	
12342	547 464,37	1 481 308,08		25,00	
12343	547 496,11	1 481 327,41		25,00	
12344	547 511,30	1 481 345,35		25,00	
12345	547 514,88	1 481 366,77		25,00	
12332	547 511,84	1 481 380,07		25,00	
Вырез 290 из 889					
12346	552 158,17	1 480 208,07	Картометрический метод	25,00	—
12347	552 123,57	1 480 215,22		25,00	
12348	552 080,13	1 480 189,46		25,00	
12349	552 063,39	1 480 174,84		25,00	
12350	552 036,91	1 480 166,99		25,00	
12351	552 019,82	1 480 134,21		25,00	
12352	552 032,41	1 480 091,01		25,00	
12353	552 053,51	1 480 065,90		25,00	
12354	552 079,55	1 480 045,67		25,00	
12355	552 107,66	1 480 045,21		25,00	
12356	552 122,84	1 480 063,15		25,00	
12357	552 107,04	1 480 111,35		25,00	
12358	552 104,09	1 480 134,52		25,00	
12359	552 154,16	1 480 165,15		25,00	
12360	552 159,41	1 480 179,96		25,00	
12346	552 158,17	1 480 208,07		25,00	
Вырез 291 из 889					
12361	541 879,76	1 464 679,10	Картометрический метод	25,00	—
12362	541 890,09	1 464 699,08		25,00	
12363	541 845,55	1 464 747,52		25,00	
12364	541 803,72	1 464 800,97		25,00	
12365	541 766,71	1 464 846,80		25,00	
12366	541 726,50	1 464 844,90		25,00	
12367	541 710,98	1 464 822,54		25,00	
12368	541 722,89	1 464 777,12		25,00	
12369	541 764,79	1 464 726,18		25,00	
12370	541 799,77	1 464 710,53		25,00	
12361	541 879,76	1 464 679,10		25,00	
Вырез 292 из 889					
12371	522 367,89	1 468 279,94	Картометрический метод	25,00	—
12372	522 363,17	1 468 304,29		25,00	
12373	522 327,76	1 468 298,21		25,00	
12374	522 281,35	1 468 294,54		25,00	
12375	522 248,11	1 468 286,25		25,00	
12376	522 190,43	1 468 265,05		25,00	
12377	522 194,49	1 468 241,48		25,00	
12378	522 198,46	1 468 214,20		25,00	
12379	522 249,03	1 468 202,36		25,00	
12380	522 286,50	1 468 201,80		25,00	
12381	522 310,94	1 468 210,23		25,00	
12382	522 371,21	1 468 253,40		25,00	
12371	522 367,89	1 468 279,94		25,00	
Вырез 293 из 889					
12383	553 167,07	1 474 988,02	Картометрический метод	25,00	—
12384	553 134,57	1 475 006,21		25,00	
12385	553 099,02	1 474 996,66		25,00	

**Раздел 2**

Сведения о местоположении границ объекта					
1	2	3	4	5	6
12386	553 080,70	1 474 961,53	Картометрический метод	25,00	—
12387	553 052,27	1 474 924,04		25,00	
12388	553 023,83	1 474 878,98		25,00	
12389	553 025,91	1 474 851,15		25,00	
12390	553 045,92	1 474 840,71		25,00	
12391	553 076,55	1 474 857,90		25,00	
12392	553 107,11	1 474 872,60		25,00	
12393	553 122,69	1 474 897,66		25,00	
12394	553 155,92	1 474 919,92		25,00	
12395	553 176,55	1 474 942,36		25,00	
12383	553 167,07	1 474 988,02		25,00	
Вырез 294 из 889					
12396	547 826,34	1 463 784,06	Картометрический метод	25,00	—
12397	547 806,87	1 463 827,10		25,00	
12398	547 787,14	1 463 850,04		25,00	
12399	547 754,39	1 463 848,02		25,00	
12400	547 716,23	1 463 820,98		25,00	
12401	547 692,72	1 463 763,51		25,00	
12402	547 694,63	1 463 728,32		25,00	
12403	547 722,16	1 463 717,80		25,00	
12404	547 772,47	1 463 722,06		25,00	
12405	547 793,06	1 463 746,87		25,00	
12406	547 820,60	1 463 741,40		25,00	
12407	547 830,90	1 463 756,34		25,00	
12396	547 826,34	1 463 784,06		25,00	
Вырез 295 из 889					
12408	539 105,53	1 473 650,46	Картометрический метод	25,00	—
12409	539 073,87	1 473 663,35		25,00	
12410	539 040,11	1 473 653,28		25,00	
12411	539 027,27	1 473 621,64		25,00	
12412	538 980,91	1 473 592,33		25,00	
12413	538 983,56	1 473 541,01		25,00	
12414	539 001,01	1 473 526,60		25,00	
12415	539 023,86	1 473 513,86		25,00	
12416	539 048,37	1 473 504,65		25,00	
12417	539 077,06	1 473 509,01		25,00	
12418	539 093,05	1 473 534,00		25,00	
12419	539 091,70	1 473 560,53		25,00	
12420	539 080,02	1 473 604,92		25,00	
12421	539 097,97	1 473 624,09		25,00	
12408	539 105,53	1 473 650,46		25,00	
Вырез 296 из 889					
12422	555 590,63	1 462 737,35	Картометрический метод	25,00	—
12423	555 538,20	1 462 760,76		25,00	
12424	555 485,33	1 462 756,58		25,00	
12425	555 472,34	1 462 731,65		25,00	
12426	555 476,70	1 462 691,36		25,00	
12427	555 518,95	1 462 658,03		25,00	
12428	555 553,81	1 462 637,37		25,00	
12429	555 586,37	1 462 631,80		25,00	
12430	555 604,19	1 462 644,11		25,00	
12431	555 614,61	1 462 664,07		25,00	
12432	555 609,99	1 462 689,26		25,00	
12422	555 590,63	1 462 737,35		25,00	
Вырез 297 из 889					

**Раздел 2**

Сведения о местоположении границ объекта					
1	2	3	4	5	6
12433	562 982,23	1 456 071,00	Картометрический метод	25,00	—
12434	562 916,49	1 456 115,65		25,00	
12435	562 871,13	1 456 127,75		25,00	
12436	562 806,69	1 456 130,66		25,00	
12437	562 772,23	1 456 110,34		25,00	
12438	562 796,43	1 456 079,59		25,00	
12439	562 849,30	1 456 063,57		25,00	
12440	562 915,35	1 456 037,87		25,00	
12441	562 962,60	1 456 025,74		25,00	
12442	562 985,37	1 456 031,07		25,00	
12443	562 995,25	1 456 053,70		25,00	
12433	562 982,23	1 456 071,00		25,00	
Вырез 298 из 889					
12444	552 977,03	1 479 722,47	Картометрический метод	25,00	—
12445	552 957,51	1 479 744,29		25,00	
12446	552 927,93	1 479 754,69		25,00	
12447	552 879,77	1 479 738,89		25,00	
12448	552 863,03	1 479 724,28		25,00	
12449	552 860,78	1 479 687,93		25,00	
12450	552 879,88	1 479 638,07		25,00	
12451	552 915,91	1 479 619,32		25,00	
12452	552 955,56	1 479 617,01		25,00	
12453	552 973,79	1 479 621,72		25,00	
12454	552 980,81	1 479 646,41		25,00	
12455	552 971,40	1 479 681,25		25,00	
12456	552 966,67	1 479 694,53		25,00	
12444	552 977,03	1 479 722,47		25,00	
Вырез 299 из 889					
12457	531 447,25	1 480 478,08	Картометрический метод	25,00	—
12458	531 489,83	1 480 479,90		25,00	
12459	531 502,76	1 480 504,73		25,00	
12460	531 500,57	1 480 527,27		25,00	
12461	531 478,31	1 480 540,12		25,00	
12462	531 445,78	1 480 538,12		25,00	
12463	531 390,58	1 480 528,97		25,00	
12464	531 315,50	1 480 522,64		25,00	
12465	531 267,66	1 480 505,88		25,00	
12466	531 244,92	1 480 488,73		25,00	
12467	531 242,07	1 480 468,78		25,00	
12468	531 256,88	1 480 453,56		25,00	
12469	531 289,39	1 480 458,04		25,00	
12470	531 334,74	1 480 477,34		25,00	
12471	531 377,44	1 480 486,66		25,00	
12457	531 447,25	1 480 478,08		25,00	
Вырез 300 из 889					
12472	525 989,21	1 466 259,76	Картометрический метод	25,00	—
12473	525 998,35	1 466 281,02		25,00	
12474	526 005,23	1 466 297,01		25,00	
12475	525 956,99	1 466 317,65		25,00	
12476	525 908,54	1 466 324,97		25,00	
12477	525 864,71	1 466 338,91		25,00	
12478	525 831,86	1 466 359,32		25,00	
12479	525 821,08	1 466 343,05		25,00	
12480	525 811,56	1 466 328,72		25,00	
12481	525 833,13	1 466 299,69		25,00	



**Раздел 2**

Сведения о местоположении границ объекта							
1	2	3	4	5	6		
12482	525 843,72	1 466 273,09	Картометрический метод	25,00	—		
12483	525 852,13	1 466 244,27		25,00			
12484	525 869,64	1 466 235,17		25,00			
12485	525 891,73	1 466 234,82		25,00			
12486	525 913,92	1 466 243,28		25,00			
12487	525 929,54	1 466 256,28		25,00			
12488	525 956,15	1 466 262,50		25,00			
12472	525 989,21	1 466 259,76		25,00			
Вырез 301 из 889							
12489	525 636,63	1 466 146,15	Картометрический метод	25,00	—		
12490	525 605,90	1 466 157,64		25,00			
12491	525 557,44	1 466 165,01		25,00			
12492	525 504,63	1 466 172,49		25,00			
12493	525 442,79	1 466 171,26		25,00			
12494	525 398,61	1 466 163,11		25,00			
12495	525 376,30	1 466 150,22		25,00			
12496	525 382,55	1 466 128,05		25,00			
12497	525 404,46	1 466 116,66		25,00			
12498	525 435,42	1 466 118,39		25,00			
12499	525 481,71	1 466 117,67		25,00			
12500	525 554,30	1 466 103,31		25,00			
12501	525 587,38	1 466 104,98		25,00			
12502	525 614,09	1 466 120,01		25,00			
12489	525 636,63	1 466 146,15		25,00			
Вырез 302 из 889							
12503	549 139,70	1 462 250,11	Картометрический метод	25,00	—		
12504	549 094,98	1 462 283,49		25,00			
12505	549 044,80	1 462 289,29		25,00			
12506	548 994,43	1 462 282,56		25,00			
12507	548 981,57	1 462 262,60		25,00			
12508	548 993,66	1 462 237,30		25,00			
12509	549 010,92	1 462 216,94		25,00			
12510	549 015,41	1 462 181,66		25,00			
12511	549 035,30	1 462 168,77		25,00			
12512	549 055,55	1 462 170,99		25,00			
12513	549 068,42	1 462 190,87		25,00			
12514	549 106,19	1 462 197,82		25,00			
12515	549 128,90	1 462 205,00		25,00			
12516	549 134,29	1 462 225,06		25,00			
12503	549 139,70	1 462 250,11		25,00			
Вырез 303 из 889							
12517	548 412,02	1 465 227,96	Картометрический метод	25,00	—		
12518	548 412,64	1 465 265,66		25,00			
12519	548 410,49	1 465 290,82		25,00			
12520	548 380,51	1 465 301,37		25,00			
12521	548 329,65	1 465 266,97		25,00			
12522	548 303,86	1 465 222,13		25,00			
12523	548 298,00	1 465 171,94		25,00			
12524	548 305,12	1 465 144,16		25,00			
12525	548 322,61	1 465 138,88		25,00			
12526	548 368,32	1 465 168,32		25,00			
12527	548 398,70	1 465 177,88		25,00			
12528	548 406,50	1 465 195,37		25,00			
12517	548 412,02	1 465 227,96		25,00			
Вырез 304 из 889							

**Раздел 2**

Сведения о местоположении границ объекта					
1	2	3	4	5	6
12529	546 453,72	1 458 810,31	Картометрический метод	25,00	—
12530	546 421,05	1 458 810,85		25,00	
12531	546 388,37	1 458 811,35		25,00	
12532	546 355,87	1 458 824,42		25,00	
12533	546 315,48	1 458 815,02		25,00	
12534	546 307,43	1 458 779,96		25,00	
12535	546 316,71	1 458 726,99		25,00	
12536	546 334,11	1 458 716,68		25,00	
12537	546 359,48	1 458 728,85		25,00	
12538	546 399,63	1 458 723,19		25,00	
12539	546 424,85	1 458 727,82		25,00	
12540	546 450,23	1 458 750,07		25,00	
12541	546 460,61	1 458 770,00		25,00	
12542	546 463,47	1 458 792,60		25,00	
12529	546 453,72	1 458 810,31	25,00		
Вырез 305 из 889					
12543	528 549,81	1 476 969,00	Картометрический метод	25,00	—
12544	528 535,58	1 476 990,06		25,00	
12545	528 492,27	1 477 019,93		25,00	
12546	528 465,38	1 477 030,76		25,00	
12547	528 436,20	1 477 029,15		25,00	
12548	528 398,32	1 477 008,88		25,00	
12549	528 374,99	1 476 986,31		25,00	
12550	528 389,33	1 476 965,29		25,00	
12551	528 409,93	1 476 952,45		25,00	
12552	528 420,08	1 476 933,52		25,00	
12553	528 432,30	1 476 916,67		25,00	
12554	528 455,22	1 476 914,22		25,00	
12555	528 480,33	1 476 922,16		25,00	
12556	528 503,54	1 476 940,57		25,00	
12557	528 528,78	1 476 952,67		25,00	
12543	528 549,81	1 476 969,00		25,00	
Вырез 306 из 889					
12558	542 526,53	1 478 225,01	Картометрический метод	25,00	—
12559	542 478,06	1 478 238,39		25,00	
12560	542 440,13	1 478 235,36		25,00	
12561	542 425,31	1 478 206,76		25,00	
12562	542 440,68	1 478 154,20		25,00	
12563	542 468,82	1 478 110,52		25,00	
12564	542 502,95	1 478 102,76		25,00	
12565	542 537,52	1 478 120,25		25,00	
12566	542 547,09	1 478 156,14		25,00	
12567	542 545,73	1 478 185,03		25,00	
12558	542 526,53	1 478 225,01		25,00	
Вырез 307 из 889					
12568	521 205,74	1 466 526,49	Картометрический метод	25,00	—
12569	521 223,09	1 466 506,35		25,00	
12570	521 242,87	1 466 499,45		25,00	
12571	521 269,30	1 466 499,02		25,00	
12572	521 296,08	1 466 516,27		25,00	
12573	521 305,12	1 466 533,75		25,00	
12574	521 307,92	1 466 569,01		25,00	
12575	521 310,49	1 466 595,46		25,00	
12576	521 324,28	1 466 628,34		25,00	
12577	521 322,40	1 466 650,44		25,00	

**Раздел 2**

Сведения о местоположении границ объекта					
1	2	3	4	5	6
12578	521 273,76	1 466 642,35	Картометрический метод	25,00	—
12579	521 240,29	1 466 620,82		25,00	
12580	521 217,80	1 466 588,07		25,00	
12568	521 205,74	1 466 526,49		25,00	
Вырез 308 из 889					
12581	544 247,30	1 470 688,69	Картометрический метод	25,00	—
12582	544 226,35	1 470 710,23		25,00	
12583	544 188,96	1 470 689,62		25,00	
12584	544 175,06	1 470 707,52		25,00	
12585	544 175,63	1 470 744,63		25,00	
12586	544 142,45	1 470 771,65		25,00	
12587	544 122,72	1 470 752,50		25,00	
12588	544 123,99	1 470 717,14		25,00	
12589	544 108,76	1 470 650,20		25,00	
12590	544 156,14	1 470 628,25		25,00	
12591	544 191,42	1 470 620,62		25,00	
12592	544 221,48	1 470 621,92		25,00	
12593	544 243,28	1 470 660,48		25,00	
12581	544 247,30	1 470 688,69		25,00	
Вырез 309 из 889					
12594	547 136,84	1 464 385,66	Картометрический метод	25,00	—
12595	547 099,21	1 464 393,76		25,00	
12596	547 056,28	1 464 376,84		25,00	
12597	547 013,55	1 464 377,50		25,00	
12598	546 977,85	1 464 350,44		25,00	
12599	546 957,22	1 464 315,55		25,00	
12600	546 967,03	1 464 297,80		25,00	
12601	546 989,68	1 464 297,45		25,00	
12602	547 019,86	1 464 299,49		25,00	
12603	547 055,04	1 464 296,43		25,00	
12604	547 075,26	1 464 306,18		25,00	
12605	547 105,64	1 464 320,79		25,00	
12606	547 125,86	1 464 330,53		25,00	
12607	547 136,16	1 464 345,43		25,00	
12594	547 136,84	1 464 385,66		25,00	
Вырез 310 из 889					
12608	539 926,84	1 469 996,22	Картометрический метод	25,00	—
12609	539 884,53	1 470 003,98		25,00	
12610	539 832,33	1 469 942,89		25,00	
12611	539 805,01	1 469 890,28		25,00	
12612	539 831,28	1 469 875,74		25,00	
12613	539 865,02	1 469 889,37		25,00	
12614	539 877,46	1 469 887,41		25,00	
12615	539 932,48	1 469 904,21		25,00	
12616	539 961,28	1 469 937,35		25,00	
12617	539 947,71	1 469 976,44		25,00	
12608	539 926,84	1 469 996,22		25,00	
Вырез 311 из 889					
12618	538 397,04	1 471 382,76	Картометрический метод	25,00	—
12619	538 362,21	1 471 418,72		25,00	
12620	538 363,49	1 471 497,09		25,00	
12621	538 338,41	1 471 510,13		25,00	
12622	538 316,09	1 471 538,29		25,00	
12623	538 285,61	1 471 533,70		25,00	
12624	538 285,01	1 471 495,80		25,00	

**Раздел 2**

Сведения о местоположении границ объекта					
1	2	3	4	5	6
12625	538 313,91	1 471 399,23	Картометрический метод	25,00	—
12626	538 338,36	1 471 350,81		25,00	
12627	538 371,15	1 471 342,71		25,00	
12628	538 396,53	1 471 352,43		25,00	
12629	538 399,12	1 471 357,45		25,00	
12618	538 397,04	1 471 382,76		25,00	
Вырез 312 из 889					
12630	560 935,70	1 463 405,27	Картометрический метод	25,00	—
12631	560 910,83	1 463 423,25		25,00	
12632	560 893,20	1 463 423,52		25,00	
12633	560 878,42	1 463 443,86		25,00	
12634	560 840,44	1 463 424,33		25,00	
12635	560 792,04	1 463 384,90		25,00	
12636	560 804,11	1 463 354,55		25,00	
12637	560 823,72	1 463 321,55		25,00	
12638	560 854,02	1 463 328,63		25,00	
12639	560 884,26	1 463 333,18		25,00	
12640	560 909,55	1 463 340,31		25,00	
12641	560 934,96	1 463 357,53		25,00	
12642	560 942,82	1 463 377,50		25,00	
12630	560 935,70	1 463 405,27		25,00	
Вырез 313 из 889					
12643	525 550,76	1 455 178,46	Картометрический метод	25,00	—
12644	525 551,02	1 455 200,97		25,00	
12645	525 533,93	1 455 221,24		25,00	
12646	525 504,04	1 455 231,74		25,00	
12647	525 444,76	1 455 277,65		25,00	
12648	525 414,92	1 455 290,64		25,00	
12649	525 377,56	1 455 296,21		25,00	
12650	525 359,83	1 455 286,47		25,00	
12651	525 359,63	1 455 271,48		25,00	
12652	525 384,14	1 455 238,62		25,00	
12653	525 408,75	1 455 215,71		25,00	
12654	525 443,45	1 455 195,15		25,00	
12655	525 483,28	1 455 184,57		25,00	
12656	525 515,58	1 455 171,52		25,00	
12657	525 532,98	1 455 166,25		25,00	
12643	525 550,76	1 455 178,46		25,00	
Вырез 314 из 889					
12658	537 569,89	1 473 957,58	Картометрический метод	25,00	—
12659	537 555,06	1 473 977,02		25,00	
12660	537 518,05	1 473 986,40		25,00	
12661	537 470,51	1 473 997,76		25,00	
12662	537 444,01	1 473 999,94		25,00	
12663	537 403,68	1 473 998,08		25,00	
12664	537 388,86	1 473 976,06		25,00	
12665	537 393,81	1 473 949,49		25,00	
12666	537 410,94	1 473 920,94		25,00	
12667	537 458,63	1 473 918,40		25,00	
12668	537 538,32	1 473 922,47		25,00	
12669	537 556,09	1 473 927,49		25,00	
12658	537 569,89	1 473 957,58		25,00	
Вырез 315 из 889					
12670	549 679,28	1 464 283,01	Картометрический метод	25,00	—
12671	549 652,29	1 464 318,60		25,00	

**Раздел 2**

Сведения о местоположении границ объекта					
1	2	3	4	5	6
12672	549 617,36	1 464 336,74	Картометрический метод	25,00	—
12673	549 574,38	1 464 322,34		25,00	
12674	549 571,47	1 464 299,78		25,00	
12675	549 598,87	1 464 284,24		25,00	
12676	549 621,15	1 464 256,25		25,00	
12677	549 612,95	1 464 218,67		25,00	
12678	549 614,85	1 464 178,43		25,00	
12679	549 647,45	1 464 170,38		25,00	
12680	549 672,69	1 464 180,02		25,00	
12681	549 693,17	1 464 204,85		25,00	
12682	549 696,08	1 464 227,41		25,00	
12670	549 679,28	1 464 283,01	25,00		
Вырез 316 из 889					
12683	553 001,52	1 480 335,35	Картометрический метод	25,00	—
12684	552 972,18	1 480 360,63		25,00	
12685	552 950,41	1 480 346,09		25,00	
12686	552 933,66	1 480 328,16		25,00	
12687	552 873,95	1 480 317,52		25,00	
12688	552 853,83	1 480 294,70		25,00	
12689	552 854,82	1 480 255,00		25,00	
12690	552 872,51	1 480 224,97		25,00	
12691	552 903,91	1 480 226,15		25,00	
12692	552 935,75	1 480 252,10		25,00	
12693	552 962,44	1 480 263,24		25,00	
12694	552 980,70	1 480 272,85		25,00	
12695	552 992,64	1 480 297,50		25,00	
12683	553 001,52	1 480 335,35		25,00	
Вырез 317 из 889					
12696	540 053,17	1 470 271,76	Картометрический метод	25,00	—
12697	540 019,70	1 470 284,66		25,00	
12698	539 998,38	1 470 276,13		25,00	
12699	539 973,90	1 470 290,67		25,00	
12700	539 930,98	1 470 259,54		25,00	
12701	539 895,09	1 470 228,28		25,00	
12702	539 905,22	1 470 194,54		25,00	
12703	539 940,57	1 470 193,99		25,00	
12704	539 986,70	1 470 203,85		25,00	
12705	540 025,52	1 470 203,24		25,00	
12706	540 053,85	1 470 206,36		25,00	
12707	540 068,31	1 470 225,56		25,00	
12708	540 068,74	1 470 253,87		25,00	
12696	540 053,17	1 470 271,76		25,00	
Вырез 318 из 889					
12709	548 531,06	1 481 946,73	Картометрический метод	25,00	—
12710	548 599,89	1 481 977,32		25,00	
12711	548 626,96	1 482 003,57		25,00	
12712	548 617,43	1 482 033,74		25,00	
12713	548 604,30	1 482 045,60		25,00	
12714	548 515,95	1 482 047,02		25,00	
12715	548 470,54	1 482 022,72		25,00	
12716	548 470,03	1 481 989,37		25,00	
12717	548 489,55	1 481 957,39		25,00	
12709	548 531,06	1 481 946,73		25,00	
Вырез 319 из 889					
12718	544 041,47	1 470 417,94	Картометрический метод	25,00	—

**Раздел 2**

Сведения о местоположении границ объекта					
1	2	3	4	5	6
12719	543 943,72	1 470 495,48	Картометрический метод	25,00	—
12720	543 913,39	1 470 480,04		25,00	
12721	543 884,40	1 470 436,29		25,00	
12722	543 883,94	1 470 402,72		25,00	
12723	543 910,44	1 470 400,55		25,00	
12724	543 938,66	1 470 400,10		25,00	
12725	543 996,70	1 470 376,20		25,00	
12726	544 021,21	1 470 366,98		25,00	
12727	544 037,25	1 470 373,80		25,00	
12718	544 041,47	1 470 417,94		25,00	
Вырез 320 из 889					
12728	515 619,11	1 452 481,60	Картометрический метод	25,00	—
12729	515 646,40	1 452 495,77		25,00	
12730	515 659,16	1 452 514,35		25,00	
12731	515 670,04	1 452 539,18		25,00	
12732	515 670,56	1 452 570,43		25,00	
12733	515 677,03	1 452 586,95		25,00	
12734	515 723,40	1 452 623,74		25,00	
12735	515 738,31	1 452 644,34		25,00	
12736	515 738,58	1 452 663,10		25,00	
12737	515 724,18	1 452 673,77		25,00	
12738	515 701,31	1 452 674,10		25,00	
12739	515 661,33	1 452 649,74		25,00	
12740	515 635,92	1 452 623,03		25,00	
12741	515 616,62	1 452 590,03		25,00	
12742	515 605,63	1 452 548,48		25,00	
12743	515 606,97	1 452 504,74		25,00	
12728	515 619,11	1 452 481,60	25,00		
Вырез 321 из 889					
12744	543 185,32	1 478 836,86	Картометрический метод	25,00	—
12745	543 144,26	1 478 866,32		25,00	
12746	543 112,35	1 478 895,68		25,00	
12747	543 077,88	1 478 889,02		25,00	
12748	543 063,22	1 478 869,39		25,00	
12749	543 069,70	1 478 826,05		25,00	
12750	543 071,05	1 478 793,53		25,00	
12751	543 088,86	1 478 777,04		25,00	
12752	543 119,35	1 478 767,56		25,00	
12753	543 153,55	1 478 765,22		25,00	
12754	543 177,13	1 478 777,48		25,00	
12744	543 185,32	1 478 836,86		25,00	
Вырез 322 из 889					
12755	524 995,36	1 466 193,67	Картометрический метод	25,00	—
12756	525 008,69	1 466 204,50		25,00	
12757	525 011,16	1 466 222,13		25,00	
12758	524 998,16	1 466 237,75		25,00	
12759	524 949,93	1 466 253,94		25,00	
12760	524 932,65	1 466 276,27		25,00	
12761	524 924,35	1 466 313,92		25,00	
12762	524 911,41	1 466 327,36		25,00	
12763	524 893,68	1 466 327,65		25,00	
12764	524 873,55	1 466 308,08		25,00	
12765	524 868,63	1 466 277,28		25,00	
12766	524 876,77	1 466 233,03		25,00	
12767	524 880,55	1 466 193,24		25,00	

**Раздел 2**

Сведения о местоположении границ объекта					
1	2	3	4	5	6
12768	524 893,59	1 466 179,83	Картометрический метод	25,00	—
12769	524 915,73	1 466 181,67		25,00	
12770	524 935,75	1 466 196,78		25,00	
12771	524 962,31	1 466 200,81		25,00	
12755	524 995,36	1 466 193,67		25,00	
Вырез 323 из 889					
12772	544 081,55	1 478 489,20	Картометрический метод	25,00	—
12773	544 020,64	1 478 515,38		25,00	
12774	544 004,94	1 478 553,53		25,00	
12775	543 998,34	1 478 586,07		25,00	
12776	543 960,58	1 478 599,31		25,00	
12777	543 935,70	1 478 621,31		25,00	
12778	543 912,00	1 478 605,47		25,00	
12779	543 908,50	1 478 564,02		25,00	
12780	543 966,96	1 478 541,50		25,00	
12781	543 988,11	1 478 514,12		25,00	
12782	544 007,37	1 478 472,31		25,00	
12783	544 037,56	1 478 444,82		25,00	
12784	544 066,13	1 478 429,93		25,00	
12785	544 089,55	1 478 425,96		25,00	
12786	544 107,93	1 478 450,89		25,00	
12787	544 079,33	1 478 460,40		25,00	
12772	544 081,55	1 478 489,20	25,00		
Вырез 324 из 889					
12788	565 879,67	1 460 454,36	Картометрический метод	25,00	—
12789	565 842,58	1 460 495,13		25,00	
12790	565 800,24	1 460 520,95		25,00	
12791	565 772,26	1 460 498,75		25,00	
12792	565 764,12	1 460 461,16		25,00	
12793	565 753,41	1 460 418,61		25,00	
12794	565 765,58	1 460 395,78		25,00	
12795	565 785,60	1 460 392,95		25,00	
12796	565 808,49	1 460 407,71		25,00	
12797	565 843,37	1 460 387,04		25,00	
12798	565 863,57	1 460 391,73		25,00	
12788	565 879,67	1 460 454,36		25,00	
Вырез 325 из 889					
12799	546 496,58	1 483 708,93	Картометрический метод	25,00	—
12800	546 541,32	1 483 694,89		25,00	
12801	546 586,33	1 483 692,51		25,00	
12802	546 598,41	1 483 717,33		25,00	
12803	546 562,45	1 483 761,22		25,00	
12804	546 537,83	1 483 789,95		25,00	
12805	546 499,78	1 483 807,19		25,00	
12806	546 456,39	1 483 804,57		25,00	
12807	546 445,72	1 483 758,07		25,00	
12808	546 455,22	1 483 731,25		25,00	
12799	546 496,58	1 483 708,93		25,00	
Вырез 326 из 889					
12809	549 901,15	1 483 852,29	Картометрический метод	25,00	—
12810	549 907,38	1 483 823,87		25,00	
12811	549 928,65	1 483 798,53		25,00	
12812	549 974,69	1 483 759,48		25,00	
12813	550 001,35	1 483 759,07		25,00	
12814	550 025,10	1 483 782,02		25,00	

**Раздел 2**

Сведения о местоположении границ объекта							
1	2	3	4	5	6		
12815	550 023,36	1 483 810,97	Картометрический метод	25,00	—		
12816	550 022,43	1 483 827,07		25,00			
12817	549 970,07	1 483 887,88		25,00			
12818	549 936,82	1 483 895,09		25,00			
12819	549 904,82	1 483 878,91		25,00			
12809	549 901,15	1 483 852,29		25,00			
Вырез 327 из 889							
12820	559 559,13	1 478 615,60	Картометрический метод	25,00	—		
12821	559 513,86	1 478 631,50		25,00			
12822	559 486,40	1 478 657,19		25,00			
12823	559 441,02	1 478 665,51		25,00			
12824	559 393,59	1 478 709,27		25,00			
12825	559 353,22	1 478 709,89		25,00			
12826	559 350,36	1 478 689,71		25,00			
12827	559 390,24	1 478 651,11		25,00			
12828	559 427,80	1 478 627,77		25,00			
12829	559 467,62	1 478 586,70		25,00			
12830	559 495,34	1 478 581,19		25,00			
12831	559 522,96	1 478 568,11		25,00			
12832	559 543,34	1 478 577,89		25,00			
12833	559 561,17	1 478 587,75		25,00			
12820	559 559,13	1 478 615,60	25,00				
Вырез 328 из 889							
12834	541 390,31	1 469 989,23	Картометрический метод	25,00	—		
12835	541 321,35	1 469 985,01		25,00			
12836	541 262,73	1 469 962,92		25,00			
12837	541 265,46	1 469 911,62		25,00			
12838	541 298,71	1 469 895,23		25,00			
12839	541 330,33	1 469 884,10		25,00			
12840	541 387,36	1 469 913,25		25,00			
12841	541 409,04	1 469 942,96		25,00			
12842	541 409,36	1 469 958,87		25,00			
12834	541 390,31	1 469 989,23		25,00			
Вырез 329 из 889							
12843	546 430,91	1 480 124,19	Картометрический метод	25,00	—		
12844	546 374,70	1 480 121,73		25,00			
12845	546 357,81	1 480 095,58		25,00			
12846	546 340,97	1 480 077,65		25,00			
12847	546 310,61	1 480 038,45		25,00			
12848	546 309,99	1 480 000,45		25,00			
12849	546 341,11	1 479 981,77		25,00			
12850	546 362,43	1 479 971,52		25,00			
12851	546 379,13	1 479 984,51		25,00			
12852	546 383,05	1 480 024,12		25,00			
12853	546 419,85	1 480 048,30		25,00			
12854	546 435,31	1 480 086,09		25,00			
12855	546 437,41	1 480 114,16		25,00			
12843	546 430,91	1 480 124,19		25,00			
Вырез 330 из 889							
12856	529 815,17	1 456 217,00		Картометрический метод		25,00	—
12857	529 815,49	1 456 241,97	25,00				
12858	529 808,38	1 456 264,61	25,00				
12859	529 786,02	1 456 277,45	25,00				
12860	529 761,25	1 456 287,85	25,00				
12861	529 726,08	1 456 280,90	25,00				



**Раздел 2**

<b>Сведения о местоположении границ объекта</b>					
<b>1</b>	<b>2</b>	<b>3</b>	<b>4</b>	<b>5</b>	<b>6</b>
12862	529 688,12	1 456 248,98	Картометрический метод	25,00	—
12863	529 682,83	1 456 231,57		25,00	
12864	529 690,14	1 456 218,96		25,00	
12865	529 712,56	1 456 213,57		25,00	
12866	529 722,44	1 456 205,92		25,00	
12867	529 727,03	1 456 180,84		25,00	
12868	529 734,34	1 456 168,22		25,00	
12869	529 749,29	1 456 163,00		25,00	
12870	529 774,38	1 456 167,61		25,00	
12871	529 804,69	1 456 187,11		25,00	
12856	529 815,17	1 456 217,00		25,00	
<b>Вырез 331 из 889</b>					
12872	532 311,77	1 478 194,14	Картометрический метод	25,00	—
12873	532 329,51	1 478 208,87		25,00	
12874	532 329,70	1 478 226,37		25,00	
12875	532 315,03	1 478 246,60		25,00	
12876	532 307,93	1 478 274,22		25,00	
12877	532 288,17	1 478 284,54		25,00	
12878	532 265,52	1 478 277,39		25,00	
12879	532 240,11	1 478 252,76		25,00	
12880	532 212,55	1 478 245,71		25,00	
12881	532 184,77	1 478 231,13		25,00	
12882	532 174,47	1 478 211,28		25,00	
12883	532 181,78	1 478 198,70		25,00	
12884	532 209,17	1 478 193,27		25,00	
12885	532 221,37	1 478 175,54		25,00	
12886	532 236,27	1 478 162,82		25,00	
12887	532 253,67	1 478 162,55		25,00	
12888	532 284,06	1 478 182,08		25,00	
12872	532 311,77	1 478 194,14		25,00	
<b>Вырез 332 из 889</b>					
12889	526 238,61	1 462 815,22	Картометрический метод	25,00	—
12890	526 263,29	1 462 798,16		25,00	
12891	526 294,05	1 462 764,33		25,00	
12892	526 316,79	1 462 753,58		25,00	
12893	526 337,63	1 462 753,24		25,00	
12894	526 350,27	1 462 763,47		25,00	
12895	526 350,74	1 462 796,80		25,00	
12896	526 336,87	1 462 836,61		25,00	
12897	526 294,04	1 462 897,68		25,00	
12898	526 277,56	1 462 912,52		25,00	
12899	526 260,94	1 462 912,80		25,00	
12900	526 252,29	1 462 896,27		25,00	
12901	526 253,92	1 462 867,08		25,00	
12902	526 238,99	1 462 840,20		25,00	
12889	526 238,61	1 462 815,22		25,00	
<b>Вырез 333 из 889</b>					
12903	545 290,85	1 471 856,51	Картометрический метод	25,00	—
12904	545 301,27	1 471 874,06		25,00	
12905	545 281,46	1 471 899,68		25,00	
12906	545 251,15	1 471 905,19		25,00	
12907	545 228,12	1 471 887,87		25,00	
12908	545 230,28	1 471 865,08		25,00	
12909	545 212,21	1 471 837,53		25,00	
12910	545 198,85	1 471 794,75		25,00	

**Раздел 2**

Сведения о местоположении границ объекта					
1	2	3	4	5	6
12911	545 203,33	1 471 759,27	Картометрический метод	25,00	—
12912	545 192,58	1 471 713,91		25,00	
12913	545 179,40	1 471 681,23		25,00	
12914	545 196,96	1 471 670,86		25,00	
12915	545 219,92	1 471 685,68		25,00	
12916	545 230,51	1 471 713,32		25,00	
12917	545 238,73	1 471 756,20		25,00	
12918	545 254,69	1 471 804,00		25,00	
12919	545 272,89	1 471 836,59		25,00	
12903	545 290,85	1 471 856,51		25,00	
Вырез 334 из 889					
12920	549 330,59	1 483 189,46	Картометрический метод	25,00	—
12921	549 364,11	1 483 197,24		25,00	
12922	549 388,16	1 483 243,56		25,00	
12923	549 410,37	1 483 281,56		25,00	
12924	549 428,88	1 483 291,23		25,00	
12925	549 439,33	1 483 321,09		25,00	
12926	549 428,05	1 483 344,64		25,00	
12927	549 373,31	1 483 357,17		25,00	
12928	549 355,01	1 483 364,12		25,00	
12929	549 341,27	1 483 339,34		25,00	
12930	549 345,56	1 483 289,24		25,00	
12931	549 335,10	1 483 262,73		25,00	
12932	549 326,05	1 483 214,55		25,00	
12920	549 330,59	1 483 189,46		25,00	
Вырез 335 из 889					
12933	524 021,27	1 467 815,03	Картометрический метод	25,00	—
12934	524 052,23	1 467 821,20		25,00	
12935	524 063,46	1 467 836,46		25,00	
12936	524 063,86	1 467 860,70		25,00	
12937	524 055,41	1 467 882,90		25,00	
12938	524 033,50	1 467 894,28		25,00	
12939	523 991,56	1 467 894,95		25,00	
12940	523 936,35	1 467 891,39		25,00	
12941	523 905,38	1 467 880,86		25,00	
12942	523 894,05	1 467 865,55		25,00	
12943	523 896,05	1 467 847,89		25,00	
12944	523 915,67	1 467 834,35		25,00	
12945	523 948,56	1 467 825,00		25,00	
12946	523 990,38	1 467 815,54		25,00	
12933	524 021,27	1 467 815,03		25,00	
Вырез 336 из 889					
12947	560 440,11	1 462 103,26	Картометрический метод	25,00	—
12948	560 418,16	1 462 146,34		25,00	
12949	560 408,64	1 462 181,71		25,00	
12950	560 373,78	1 462 202,32		25,00	
12951	560 353,57	1 462 192,58		25,00	
12952	560 347,79	1 462 147,43		25,00	
12953	560 367,21	1 462 101,87		25,00	
12954	560 373,96	1 462 049,01		25,00	
12955	560 386,06	1 462 018,63		25,00	
12956	560 406,06	1 462 015,82		25,00	
12957	560 428,98	1 462 035,57		25,00	
12958	560 434,57	1 462 068,13		25,00	
12947	560 440,11	1 462 103,26		25,00	

**Раздел 2**

Сведения о местоположении границ объекта					
1	2	3	4	5	6
Вырез 337 из 889					
12959	545 191,16	1 476 682,93	Картометрический метод	25,00	—
12960	545 144,31	1 476 687,28		25,00	
12961	545 087,95	1 476 657,48		25,00	
12962	545 056,66	1 476 614,71		25,00	
12963	545 067,02	1 476 583,93		25,00	
12964	545 085,03	1 476 585,43		25,00	
12965	545 119,33	1 476 590,29		25,00	
12966	545 160,82	1 476 589,64		25,00	
12967	545 193,69	1 476 614,39		25,00	
12968	545 208,71	1 476 650,22		25,00	
12959	545 191,16	1 476 682,93		25,00	
Вырез 338 из 889					
12969	527 688,74	1 472 004,51	Картометрический метод	25,00	—
12970	527 710,38	1 472 056,25		25,00	
12971	527 715,09	1 472 093,68		25,00	
12972	527 704,90	1 472 108,46		25,00	
12973	527 686,17	1 472 108,73		25,00	
12974	527 667,14	1 472 094,43		25,00	
12975	527 643,44	1 472 044,81		25,00	
12976	527 615,55	1 471 989,00		25,00	
12977	527 587,62	1 471 935,25		25,00	
12978	527 587,27	1 471 914,39		25,00	
12979	527 599,64	1 471 905,91		25,00	
12980	527 620,61	1 471 913,89		25,00	
12981	527 637,71	1 471 938,65		25,00	
12982	527 663,10	1 471 965,30		25,00	
12969	527 688,74	1 472 004,51		25,00	
Вырез 339 из 889					
12983	545 245,16	1 482 674,99	Картометрический метод	25,00	—
12984	545 266,86	1 482 676,29		25,00	
12985	545 301,10	1 482 730,79		25,00	
12986	545 322,83	1 482 737,14		25,00	
12987	545 334,79	1 482 758,59		25,00	
12988	545 316,71	1 482 772,23		25,00	
12989	545 286,95	1 482 791,00		25,00	
12990	545 267,35	1 482 816,31		25,00	
12991	545 249,16	1 482 823,28		25,00	
12992	545 227,21	1 482 806,94		25,00	
12993	545 214,73	1 482 752,12		25,00	
12994	545 217,19	1 482 697,07		25,00	
12983	545 245,16	1 482 674,99		25,00	
Вырез 340 из 889					
12995	546 854,47	1 480 357,25	Картометрический метод	25,00	—
12996	546 833,28	1 480 375,74		25,00	
12997	546 803,54	1 480 377,88		25,00	
12998	546 776,91	1 480 368,38		25,00	
12999	546 735,31	1 480 347,55		25,00	
13000	546 726,62	1 480 319,56		25,00	
13001	546 746,02	1 480 297,78		25,00	
13002	546 778,96	1 480 284,01		25,00	
13003	546 805,06	1 480 265,44		25,00	
13004	546 829,88	1 480 263,41		25,00	
13005	546 853,21	1 480 281,23		25,00	
13006	546 857,09	1 480 312,57		25,00	

**Раздел 2**

Сведения о местоположении границ объекта					
1	2	3	4	5	6
12995	546 854,47	1 480 357,25	Картометрический метод	25,00	—
Вырез 341 из 889					
13007	561 082,37	1 472 818,43	Картометрический метод	25,00	—
13008	561 081,71	1 472 892,69		25,00	
13009	561 085,75	1 472 920,92		25,00	
13010	561 041,66	1 472 932,21		25,00	
13011	561 016,72	1 472 918,47		25,00	
13012	561 002,17	1 472 893,98		25,00	
13013	561 012,36	1 472 867,25		25,00	
13014	560 988,91	1 472 835,85		25,00	
13015	560 988,49	1 472 809,30		25,00	
13016	561 009,46	1 472 793,08		25,00	
13017	561 034,07	1 472 783,84		25,00	
13018	561 055,31	1 472 788,83		25,00	
13007	561 082,37	1 472 818,43	25,00		
Вырез 342 из 889					
13019	549 150,32	1 464 110,46	Картометрический метод	25,00	—
13020	549 174,27	1 464 140,03		25,00	
13021	549 167,26	1 464 167,81		25,00	
13022	549 134,66	1 464 175,86		25,00	
13023	549 063,02	1 464 184,31		25,00	
13024	549 028,27	1 464 124,75		25,00	
13025	549 012,55	1 464 084,76		25,00	
13026	549 027,53	1 464 076,98		25,00	
13027	549 070,52	1 464 096,43		25,00	
13028	549 105,77	1 464 095,88		25,00	
13029	549 124,78	1 464 102,11		25,00	
13019	549 150,32	1 464 110,46		25,00	
Вырез 343 из 889					
13030	545 012,52	1 471 843,19	Картометрический метод	25,00	—
13031	545 006,91	1 471 810,41		25,00	
13032	545 013,88	1 471 772,36		25,00	
13033	545 051,54	1 471 754,05		25,00	
13034	545 076,96	1 471 761,25		25,00	
13035	545 089,83	1 471 778,74		25,00	
13036	545 103,18	1 471 821,52		25,00	
13037	545 118,90	1 471 856,69		25,00	
13038	545 106,50	1 471 872,09		25,00	
13039	545 068,84	1 471 890,36		25,00	
13040	545 033,31	1 471 880,80		25,00	
13030	545 012,52	1 471 843,19		25,00	
Вырез 344 из 889					
13041	568 059,81	1 458 564,87	Картометрический метод	25,00	—
13042	568 032,02	1 458 560,27		25,00	
13043	568 006,29	1 458 522,97		25,00	
13044	567 980,49	1 458 483,17		25,00	
13045	567 964,67	1 458 430,61		25,00	
13046	567 979,25	1 458 400,21		25,00	
13047	568 006,74	1 458 387,21		25,00	
13048	568 024,37	1 458 391,94		25,00	
13049	568 040,01	1 458 426,90		25,00	
13050	568 048,25	1 458 474,55		25,00	
13051	568 053,67	1 458 497,10		25,00	
13052	568 069,14	1 458 524,50		25,00	
13053	568 069,61	1 458 549,64		25,00	

**Раздел 2**

Сведения о местоположении границ объекта							
1	2	3	4	5	6		
13041	568 059,81	1 458 564,87	Картометрический метод	25,00	—		
Вырез 345 из 889							
13054	541 132,79	1 469 911,97	Картометрический метод	25,00	—		
13055	541 067,25	1 469 902,38		25,00			
13056	541 037,69	1 469 819,76		25,00			
13057	541 031,44	1 469 757,96		25,00			
13058	541 063,22	1 469 757,47		25,00			
13059	541 095,38	1 469 774,64		25,00			
13060	541 092,57	1 469 827,70		25,00			
13061	541 138,80	1 469 841,15		25,00			
13062	541 149,88	1 469 870,99		25,00			
13054	541 132,79	1 469 911,97		25,00			
Вырез 346 из 889							
13063	527 434,51	1 478 136,66	Картометрический метод	25,00	—		
13064	527 447,21	1 478 146,90		25,00			
13065	527 449,50	1 478 163,50		25,00			
13066	527 445,80	1 478 188,59		25,00			
13067	527 427,76	1 478 234,68		25,00			
13068	527 421,96	1 478 268,12		25,00			
13069	527 428,70	1 478 295,12		25,00			
13070	527 425,02	1 478 328,52		25,00			
13071	527 408,57	1 478 345,44		25,00			
13072	527 389,88	1 478 347,81		25,00			
13073	527 379,17	1 478 329,24		25,00			
13074	527 384,99	1 478 299,96		25,00			
13075	527 382,37	1 478 268,72		25,00			
13076	527 385,95	1 478 224,91		25,00			
13077	527 372,92	1 478 195,95		25,00			
13078	527 372,48	1 478 166,83		25,00			
13079	527 386,82	1 478 149,90		25,00			
13080	527 415,78	1 478 136,93		25,00			
13063	527 434,51	1 478 136,66				25,00	
Вырез 347 из 889							
13081	555 806,56	1 481 071,62	Картометрический метод	25,00	—		
13082	555 784,00	1 481 106,69		25,00			
13083	555 746,22	1 481 118,84		25,00			
13084	555 698,11	1 481 108,03		25,00			
13085	555 676,19	1 481 081,94		25,00			
13086	555 674,08	1 481 053,89		25,00			
13087	555 698,65	1 481 036,96		25,00			
13088	555 743,03	1 481 021,38		25,00			
13089	555 780,96	1 481 017,49		25,00			
13090	555 807,55	1 481 025,32		25,00			
13091	555 817,72	1 481 043,36		25,00			
13081	555 806,56	1 481 071,62				25,00	
Вырез 348 из 889							
13092	561 566,92	1 467 193,21	Картометрический метод	25,00	—		
13093	561 521,42	1 467 223,98		25,00			
13094	561 484,57	1 467 243,96		25,00			
13095	561 445,16	1 467 209,25		25,00			
13096	561 444,39	1 467 154,47		25,00			
13097	561 466,79	1 467 124,05		25,00			
13098	561 503,84	1 467 119,94		25,00			
13099	561 527,04	1 467 131,96		25,00			
13100	561 548,53	1 467 147,55		25,00			

**Раздел 2**

Сведения о местоположении границ объекта						
1	2	3	4	5	6	
13092	561 566,92	1 467 193,21	Картометрический метод	25,00	—	
Вырез 349 из 889						
13101	540 106,73	1 473 360,81	Картометрический метод	25,00	—	
13102	540 058,48	1 473 327,97		25,00		
13103	540 038,46	1 473 287,64		25,00		
13104	540 003,79	1 473 217,49		25,00		
13105	540 003,04	1 473 171,55		25,00		
13106	540 045,28	1 473 162,03		25,00		
13107	540 068,49	1 473 177,59		25,00		
13108	540 074,54	1 473 221,70		25,00		
13109	540 073,73	1 473 283,55		25,00		
13110	540 113,08	1 473 309,46		25,00		
13111	540 122,36	1 473 337,60		25,00		
13101	540 106,73	1 473 360,81	25,00			
Вырез 350 из 889						
13112	557 802,20	1 476 245,64	Картометрический метод	25,00	—	
13113	557 764,80	1 476 279,12		25,00		
13114	557 729,49	1 476 284,74		25,00		
13115	557 709,03	1 476 272,40		25,00		
13116	557 693,43	1 476 239,75		25,00		
13117	557 697,85	1 476 204,31		25,00		
13118	557 707,70	1 476 186,43		25,00		
13119	557 732,90	1 476 178,45		25,00		
13120	557 760,52	1 476 165,39		25,00		
13121	557 795,89	1 476 164,83		25,00		
13122	557 808,68	1 476 174,75		25,00		
13123	557 804,00	1 476 197,58		25,00		
13112	557 802,20	1 476 245,64		25,00		
Вырез 351 из 889						
13124	558 310,13	1 467 482,86	Картометрический метод	25,00	—	
13125	558 297,93	1 467 498,95		25,00		
13126	558 259,09	1 467 497,82		25,00		
13127	558 230,86	1 467 498,28		25,00		
13128	558 183,34	1 467 511,39		25,00		
13129	558 146,02	1 467 501,35		25,00		
13130	558 135,26	1 467 490,92		25,00		
13131	558 131,32	1 467 464,44		25,00		
13132	558 153,74	1 467 430,54		25,00		
13133	558 251,11	1 467 441,37		25,00		
13134	558 297,33	1 467 454,80		25,00		
13135	558 306,17	1 467 459,96		25,00		
13124	558 310,13	1 467 482,86		25,00		
Вырез 352 из 889						
13136	549 928,92	1 461 757,58	Картометрический метод	25,00	—	
13137	549 896,90	1 461 803,33		25,00		
13138	549 872,10	1 461 821,32		25,00		
13139	549 839,25	1 461 814,29		25,00		
13140	549 826,31	1 461 786,86		25,00		
13141	549 825,74	1 461 754,16		25,00		
13142	549 857,92	1 461 718,48		25,00		
13143	549 877,72	1 461 698,03		25,00		
13144	549 910,11	1 461 684,98		25,00		
13145	549 935,38	1 461 687,07		25,00		
13146	549 943,23	1 461 707,07		25,00		
13136	549 928,92	1 461 757,58		25,00		

**Раздел 2**

Сведения о местоположении границ объекта					
1	2	3	4	5	6
Вырез 353 из 889					
13147	544 234,49	1 471 228,01	Картометрический метод	25,00	—
13148	544 215,73	1 471 276,03		25,00	
13149	544 168,19	1 471 283,85		25,00	
13150	544 135,98	1 471 261,39		25,00	
13151	544 119,62	1 471 226,30		25,00	
13152	544 133,35	1 471 206,67		25,00	
13153	544 159,95	1 471 207,97		25,00	
13154	544 182,70	1 471 195,25		25,00	
13155	544 194,72	1 471 173,85		25,00	
13156	544 217,57	1 471 161,12		25,00	
13157	544 244,07	1 471 158,93		25,00	
13158	544 261,86	1 471 172,83		25,00	
13159	544 257,05	1 471 204,70		25,00	
13147	544 234,49	1 471 228,01	25,00		
Вырез 354 из 889					
13160	527 310,84	1 478 486,57	Картометрический метод	25,00	—
13161	527 336,05	1 478 504,95		25,00	
13162	527 351,30	1 478 544,29		25,00	
13163	527 376,78	1 478 570,98		25,00	
13164	527 381,13	1 478 589,66		25,00	
13165	527 368,91	1 478 602,34		25,00	
13166	527 325,35	1 478 619,69		25,00	
13167	527 296,40	1 478 632,66		25,00	
13168	527 271,35	1 478 630,99		25,00	
13169	527 252,24	1 478 604,19		25,00	
13170	527 253,93	1 478 579,16		25,00	
13171	527 276,53	1 478 562,13		25,00	
13172	527 292,96	1 478 545,18		25,00	
13173	527 302,76	1 478 507,51		25,00	
13160	527 310,84	1 478 486,57		25,00	
Вырез 355 из 889					
13174	532 225,78	1 457 354,47	Картометрический метод	25,00	—
13175	532 213,78	1 457 382,17		25,00	
13176	532 188,91	1 457 392,53		25,00	
13177	532 161,58	1 457 402,97		25,00	
13178	532 134,27	1 457 418,41		25,00	
13179	532 106,82	1 457 418,81		25,00	
13180	532 086,64	1 457 409,16		25,00	
13181	532 076,20	1 457 381,79		25,00	
13182	532 080,69	1 457 346,71		25,00	
13183	532 092,78	1 457 324,03		25,00	
13184	532 107,56	1 457 311,30		25,00	
13185	532 130,20	1 457 315,96		25,00	
13186	532 142,86	1 457 328,24		25,00	
13187	532 165,49	1 457 337,92		25,00	
13188	532 200,69	1 457 344,85		25,00	
13174	532 225,78	1 457 354,47		25,00	
Вырез 356 из 889					
13189	523 650,94	1 456 008,31	Картометрический метод	25,00	—
13190	523 658,78	1 456 030,71		25,00	
13191	523 656,42	1 456 045,72		25,00	
13192	523 649,27	1 456 065,84		25,00	
13193	523 627,06	1 456 081,20		25,00	
13194	523 614,85	1 456 098,90		25,00	

**Раздел 2**

Сведения о местоположении границ объекта							
1	2	3	4	5	6		
13195	523 605,34	1 456 134,03	Картометрический метод	25,00	—		
13196	523 588,04	1 456 144,33		25,00			
13197	523 570,42	1 456 139,57		25,00			
13198	523 560,18	1 456 124,75		25,00			
13199	523 557,24	1 456 092,28		25,00			
13200	523 561,57	1 456 054,71		25,00			
13201	523 571,07	1 456 019,57		25,00			
13202	523 588,26	1 455 999,28		25,00			
13203	523 605,61	1 455 991,52		25,00			
13204	523 633,21	1 455 993,61		25,00			
13189	523 650,94	1 456 008,31		25,00			
Вырез 357 из 889							
13205	548 206,18	1 459 785,95	Картометрический метод	25,00	—		
13206	548 095,55	1 459 787,70		25,00			
13207	548 065,08	1 459 768,08		25,00			
13208	548 069,78	1 459 745,37		25,00			
13209	548 096,97	1 459 719,79		25,00			
13210	548 139,69	1 459 714,10		25,00			
13211	548 172,25	1 459 708,56		25,00			
13212	548 192,32	1 459 703,22		25,00			
13213	548 202,66	1 459 725,67		25,00			
13214	548 207,92	1 459 740,70		25,00			
13215	548 220,65	1 459 745,52		25,00			
13216	548 228,53	1 459 767,99		25,00			
13217	548 223,70	1 459 785,67		25,00			
13205	548 206,18	1 459 785,95	25,00				
Вырез 358 из 889							
13218	567 025,93	1 463 334,95	Картометрический метод	25,00	—		
13219	566 982,97	1 463 325,56		25,00			
13220	566 952,58	1 463 305,95		25,00			
13221	566 939,31	1 463 265,93		25,00			
13222	566 956,45	1 463 232,98		25,00			
13223	566 971,19	1 463 215,14		25,00			
13224	567 006,70	1 463 229,67		25,00			
13225	567 032,00	1 463 246,85		25,00			
13226	567 054,99	1 463 269,14		25,00			
13227	567 060,33	1 463 286,65		25,00			
13228	567 063,18	1 463 306,71		25,00			
13229	567 058,55	1 463 331,95		25,00			
13218	567 025,93	1 463 334,95		25,00			
Вырез 359 из 889							
13230	542 783,52	1 465 084,79	Картометрический метод	25,00	—		
13231	542 740,88	1 465 093,00		25,00			
13232	542 723,62	1 465 108,33		25,00			
13233	542 683,44	1 465 111,52		25,00			
13234	542 662,95	1 465 091,72		25,00			
13235	542 661,99	1 465 031,40		25,00			
13236	542 681,78	1 465 010,96		25,00			
13237	542 711,81	1 465 002,94		25,00			
13238	542 749,73	1 465 014,96		25,00			
13239	542 780,24	1 465 034,55		25,00			
13230	542 783,52	1 465 084,79		25,00			
Вырез 360 из 889							
13240	542 255,76	1 475 710,18		Картометрический метод		25,00	—
13241	542 205,08	1 475 705,90	25,00				



**Раздел 2**

Сведения о местоположении границ объекта							
1	2	3	4	5	6		
13242	542 169,83	1 475 714,03	Картометрический метод	25,00	—		
13243	542 134,28	1 475 704,48		25,00			
13244	542 121,24	1 475 681,94		25,00			
13245	542 130,68	1 475 638,79		25,00			
13246	542 188,72	1 475 627,73		25,00			
13247	542 221,70	1 475 637,38		25,00			
13248	542 249,62	1 475 641,98		25,00			
13249	542 267,66	1 475 666,99		25,00			
13250	542 270,70	1 475 694,75		25,00			
13240	542 255,76	1 475 710,18		25,00			
Вырез 361 из 889							
13251	555 340,15	1 475 836,59	Картометрический метод	25,00	—		
13252	555 298,10	1 475 897,93		25,00			
13253	555 270,83	1 475 933,79		25,00			
13254	555 227,80	1 475 931,92		25,00			
13255	555 219,96	1 475 911,80		25,00			
13256	555 222,11	1 475 886,48		25,00			
13257	555 256,80	1 475 840,43		25,00			
13258	555 291,54	1 475 796,87		25,00			
13259	555 314,08	1 475 788,94		25,00			
13260	555 336,91	1 475 791,12		25,00			
13261	555 342,26	1 475 806,21		25,00			
13251	555 340,15	1 475 836,59		25,00			
Вырез 362 из 889							
13262	525 822,35	1 459 648,31	Картометрический метод	25,00	—		
13263	525 820,77	1 459 681,65		25,00			
13264	525 808,78	1 459 713,13		25,00			
13265	525 786,15	1 459 738,46		25,00			
13266	525 753,14	1 459 753,54		25,00			
13267	525 728,10	1 459 756,05		25,00			
13268	525 711,31	1 459 743,80		25,00			
13269	525 712,96	1 459 718,78		25,00			
13270	525 745,71	1 459 682,82		25,00			
13271	525 757,76	1 459 653,45		25,00			
13272	525 767,58	1 459 609,55		25,00			
13273	525 781,94	1 459 598,93		25,00			
13274	525 805,10	1 459 611,03		25,00			
13262	525 822,35	1 459 648,31		25,00			
Вырез 363 из 889							
13275	560 367,41	1 458 906,64	Картометрический метод	25,00	—		
13276	560 337,25	1 458 904,59		25,00			
13277	560 314,84	1 458 920,06		25,00			
13278	560 302,53	1 458 937,84		25,00			
13279	560 274,74	1 458 928,20		25,00			
13280	560 241,54	1 458 896,07		25,00			
13281	560 243,64	1 458 865,85		25,00			
13282	560 271,00	1 458 852,88		25,00			
13283	560 293,77	1 458 857,53		25,00			
13284	560 331,17	1 458 839,36		25,00			
13285	560 361,22	1 458 831,32		25,00			
13286	560 381,47	1 458 843,58		25,00			
13287	560 394,43	1 458 868,52		25,00			
13288	560 392,34	1 458 893,72		25,00			
13275	560 367,41	1 458 906,64		25,00			
Вырез 364 из 889							

**Раздел 2**

Сведения о местоположении границ объекта					
1	2	3	4	5	6
13289	525 529,89	1 466 375,06	Картометрический метод	25,00	—
13290	525 510,43	1 466 399,63		25,00	
13291	525 490,47	1 466 395,52		25,00	
13292	525 485,67	1 466 373,55		25,00	
13293	525 491,73	1 466 331,52		25,00	
13294	525 491,17	1 466 300,65		25,00	
13295	525 479,68	1 466 269,95		25,00	
13296	525 479,22	1 466 243,46		25,00	
13297	525 487,86	1 466 227,90		25,00	
13298	525 509,94	1 466 227,55		25,00	
13299	525 545,47	1 466 242,43		25,00	
13300	525 561,31	1 466 268,67		25,00	
13301	525 561,82	1 466 301,75		25,00	
13289	525 529,89	1 466 375,06	25,00		
Вырез 365 из 889					
13302	541 850,84	1 470 952,46	Картометрический метод	25,00	—
13303	541 801,20	1 470 940,89		25,00	
13304	541 749,64	1 470 923,98		25,00	
13305	541 738,87	1 470 910,04		25,00	
13306	541 729,74	1 470 890,71		25,00	
13307	541 741,71	1 470 867,54		25,00	
13308	541 766,43	1 470 865,41		25,00	
13309	541 792,79	1 470 854,36		25,00	
13310	541 817,41	1 470 848,68		25,00	
13311	541 835,31	1 470 862,55		25,00	
13312	541 853,31	1 470 879,96		25,00	
13313	541 867,92	1 470 907,99		25,00	
13314	541 877,30	1 470 945,01		25,00	
13302	541 850,84	1 470 952,46	25,00		
Вырез 366 из 889					
13315	545 906,25	1 478 246,05	Картометрический метод	25,00	—
13316	545 870,54	1 478 268,23		25,00	
13317	545 789,13	1 478 251,49		25,00	
13318	545 759,93	1 478 223,07		25,00	
13319	545 777,34	1 478 190,36		25,00	
13320	545 811,43	1 478 173,60		25,00	
13321	545 860,22	1 478 181,83		25,00	
13322	545 911,18	1 478 209,87		25,00	
13315	545 906,25	1 478 246,05		25,00	
Вырез 367 из 889					
13323	526 017,05	1 461 172,57	Картометрический метод	25,00	—
13324	526 017,22	1 461 189,24		25,00	
13325	526 013,37	1 461 205,97		25,00	
13326	526 000,96	1 461 214,48		25,00	
13327	525 955,17	1 461 217,33		25,00	
13328	525 909,28	1 461 215,93		25,00	
13329	525 865,47	1 461 212,48		25,00	
13330	525 844,49	1 461 198,18		25,00	
13331	525 833,79	1 461 179,62		25,00	
13332	525 846,05	1 461 164,84		25,00	
13333	525 879,16	1 461 153,91		25,00	
13334	525 941,72	1 461 152,94		25,00	
13335	525 985,54	1 461 156,39		25,00	
13323	526 017,05	1 461 172,57		25,00	
Вырез 368 из 889					

**Раздел 2**

Сведения о местоположении границ объекта					
1	2	3	4	5	6
13336	564 176,90	1 457 999,75	Картометрический метод	25,00	—
13337	564 173,64	1 457 949,56		25,00	
13338	564 200,95	1 457 929,00		25,00	
13339	564 228,49	1 457 918,48		25,00	
13340	564 251,20	1 457 930,71		25,00	
13341	564 249,98	1 457 945,67		25,00	
13342	564 249,10	1 457 955,91		25,00	
13343	564 242,14	1 457 993,71		25,00	
13344	564 252,76	1 458 023,72		25,00	
13345	564 280,59	1 458 035,87		25,00	
13346	564 268,34	1 458 061,17		25,00	
13347	564 233,44	1 458 076,81		25,00	
13348	564 200,35	1 458 049,64		25,00	
13336	564 176,90	1 457 999,75		25,00	
Вырез 369 из 889					
13349	553 431,67	1 465 697,96	Картометрический метод	25,00	—
13350	553 387,53	1 465 703,95		25,00	
13351	553 342,72	1 465 662,22		25,00	
13352	553 298,69	1 465 668,21		25,00	
13353	553 273,54	1 465 649,16		25,00	
13354	553 287,22	1 465 617,14		25,00	
13355	553 357,57	1 465 593,02		25,00	
13356	553 395,19	1 465 624,27		25,00	
13357	553 427,42	1 465 653,82		25,00	
13349	553 431,67	1 465 697,96		25,00	
Вырез 370 из 889					
13358	551 227,30	1 476 596,49	Картометрический метод	25,00	—
13359	551 199,72	1 476 614,62		25,00	
13360	551 177,15	1 476 625,07		25,00	
13361	551 141,99	1 476 643,35		25,00	
13362	551 116,36	1 476 618,44		25,00	
13363	551 126,09	1 476 593,03		25,00	
13364	551 155,70	1 476 549,54		25,00	
13365	551 175,47	1 476 516,38		25,00	
13366	551 200,61	1 476 505,85		25,00	
13367	551 223,58	1 476 520,68		25,00	
13368	551 231,51	1 476 543,29		25,00	
13369	551 244,62	1 476 570,89		25,00	
13358	551 227,30	1 476 596,49		25,00	
Вырез 371 из 889					
13370	521 314,43	1 466 701,29	Картометрический метод	25,00	—
13371	521 334,46	1 466 712,01		25,00	
13372	521 341,55	1 466 740,56		25,00	
13373	521 330,92	1 466 769,41		25,00	
13374	521 284,91	1 466 794,40		25,00	
13375	521 247,55	1 466 799,40		25,00	
13376	521 218,71	1 466 793,24		25,00	
13377	521 205,27	1 466 778,02		25,00	
13378	521 204,82	1 466 751,52		25,00	
13379	521 222,20	1 466 729,20		25,00	
13380	521 274,79	1 466 708,54		25,00	
13370	521 314,43	1 466 701,29		25,00	
Вырез 372 из 889					
13381	541 234,26	1 459 578,34	Картометрический метод	25,00	—
13382	541 201,59	1 459 583,85		25,00	

**Раздел 2**

Сведения о местоположении границ объекта					
1	2	3	4	5	6
13383	541 156,44	1 459 589,62	Картометрический метод	25,00	—
13384	541 115,87	1 459 562,59		25,00	
13385	541 102,96	1 459 540,18		25,00	
13386	541 127,64	1 459 512,14		25,00	
13387	541 162,65	1 459 501,52		25,00	
13388	541 184,99	1 459 483,60		25,00	
13389	541 212,84	1 459 495,73		25,00	
13390	541 233,44	1 459 528,07		25,00	
13391	541 238,83	1 459 553,16		25,00	
13381	541 234,26	1 459 578,34		25,00	
Вырез 373 из 889					
13392	541 161,51	1 472 874,09	Картометрический метод	25,00	—
13393	541 112,08	1 472 878,42		25,00	
13394	541 039,78	1 472 886,60		25,00	
13395	541 018,03	1 472 855,13		25,00	
13396	541 013,82	1 472 812,78		25,00	
13397	541 036,75	1 472 810,63		25,00	
13398	541 082,90	1 472 817,02		25,00	
13399	541 118,16	1 472 812,94		25,00	
13400	541 140,03	1 472 805,06		25,00	
13401	541 148,99	1 472 818,03		25,00	
13402	541 171,29	1 472 852,61		25,00	
13403	541 177,00	1 472 869,19		25,00	
13392	541 161,51	1 472 874,09		25,00	
Вырез 374 из 889					
13404	528 294,25	1 477 418,91	Картометрический метод	25,00	—
13405	528 319,22	1 477 414,39		25,00	
13406	528 338,04	1 477 420,32		25,00	
13407	528 344,56	1 477 436,88		25,00	
13408	528 338,66	1 477 459,89		25,00	
13409	528 320,27	1 477 483,10		25,00	
13410	528 281,14	1 477 506,65		25,00	
13411	528 264,67	1 477 523,54		25,00	
13412	528 252,61	1 477 552,94		25,00	
13413	528 236,07	1 477 555,24		25,00	
13414	528 221,18	1 477 542,97		25,00	
13415	528 216,58	1 477 516,00		25,00	
13416	528 195,49	1 477 493,37		25,00	
13417	528 193,09	1 477 476,74		25,00	
13418	528 205,45	1 477 468,23		25,00	
13419	528 255,46	1 477 465,39		25,00	
13420	528 276,07	1 477 452,57		25,00	
13404	528 294,25	1 477 418,91		25,00	
Вырез 375 из 889					
13421	526 459,70	1 479 356,31	Картометрический метод	25,00	—
13422	526 484,85	1 479 368,40		25,00	
13423	526 491,39	1 479 389,11		25,00	
13424	526 485,97	1 479 441,32		25,00	
13425	526 492,99	1 479 484,95		25,00	
13426	526 482,67	1 479 497,61		25,00	
13427	526 455,39	1 479 481,40		25,00	
13428	526 434,15	1 479 454,61		25,00	
13429	526 414,73	1 479 411,15		25,00	
13430	526 403,71	1 479 371,76		25,00	
13431	526 399,03	1 479 346,82		25,00	

**Раздел 2**

Сведения о местоположении границ объекта					
1	2	3	4	5	6
13432	526 411,42	1 479 332,04	Картометрический метод	25,00	—
13433	526 432,17	1 479 331,69		25,00	
13421	526 459,70	1 479 356,31		25,00	
Вырез 376 из 889					
13434	549 746,27	1 461 174,68	Картометрический метод	25,00	—
13435	549 724,43	1 461 222,80		25,00	
13436	549 674,56	1 461 246,20		25,00	
13437	549 631,65	1 461 239,32		25,00	
13438	549 600,75	1 461 192,04		25,00	
13439	549 635,61	1 461 171,40		25,00	
13440	549 682,91	1 461 143,03		25,00	
13441	549 718,41	1 461 157,53		25,00	
13442	549 738,49	1 461 157,22		25,00	
13434	549 746,27	1 461 174,68		25,00	
Вырез 377 из 889					
13443	532 671,32	1 479 126,18	Картометрический метод	25,00	—
13444	532 664,20	1 479 148,81		25,00	
13445	532 646,96	1 479 161,58		25,00	
13446	532 611,98	1 479 167,13		25,00	
13447	532 584,73	1 479 185,05		25,00	
13448	532 562,32	1 479 185,41		25,00	
13449	532 537,02	1 479 168,30		25,00	
13450	532 521,52	1 479 136,03		25,00	
13451	532 526,19	1 479 113,48		25,00	
13452	532 540,98	1 479 100,71		25,00	
13453	532 565,90	1 479 097,85		25,00	
13454	532 611,07	1 479 104,64		25,00	
13455	532 638,43	1 479 101,71		25,00	
13456	532 656,11	1 479 106,40		25,00	
13443	532 671,32	1 479 126,18		25,00	
Вырез 378 из 889					
13457	544 153,52	1 469 557,09	Картометрический метод	25,00	—
13458	544 108,31	1 469 601,98		25,00	
13459	544 078,16	1 469 600,67		25,00	
13460	544 056,68	1 469 578,07		25,00	
13461	544 027,89	1 469 544,93		25,00	
13462	544 037,73	1 469 500,58		25,00	
13463	544 069,23	1 469 480,62		25,00	
13464	544 090,46	1 469 482,06		25,00	
13465	544 112,26	1 469 520,63		25,00	
13466	544 140,72	1 469 528,99		25,00	
13457	544 153,52	1 469 557,09		25,00	
Вырез 379 из 889					
13467	558 397,33	1 478 890,45	Картометрический метод	25,00	—
13468	558 366,31	1 478 912,41		25,00	
13469	558 322,01	1 478 937,92		25,00	
13470	558 280,70	1 478 933,59		25,00	
13471	558 265,42	1 478 912,32		25,00	
13472	558 282,95	1 478 869,09		25,00	
13473	558 310,59	1 478 838,91		25,00	
13474	558 355,26	1 478 839,86		25,00	
13475	558 388,36	1 478 845,93		25,00	
13476	558 400,10	1 478 857,35		25,00	
13467	558 397,33	1 478 890,45		25,00	
Вырез 380 из 889					

**Раздел 2**

Сведения о местоположении границ объекта					
1	2	3	4	5	6
13477	558 211,32	1 458 638,77	Картометрический метод	25,00	—
13478	558 160,38	1 458 601,87		25,00	
13479	558 119,41	1 458 552,22		25,00	
13480	558 091,06	1 458 507,42		25,00	
13481	558 100,73	1 458 482,10		25,00	
13482	558 118,13	1 458 471,80		25,00	
13483	558 143,28	1 458 473,91		25,00	
13484	558 153,90	1 458 508,96		25,00	
13485	558 154,19	1 458 526,54		25,00	
13486	558 189,62	1 458 543,60		25,00	
13487	558 204,96	1 458 555,89		25,00	
13488	558 207,94	1 458 588,54		25,00	
13489	558 225,86	1 458 605,84		25,00	
13490	558 231,17	1 458 623,38		25,00	
13491	558 228,83	1 458 638,50	25,00		
13477	558 211,32	1 458 638,77	25,00		
Вырез 381 из 889					
13492	529 954,86	1 475 546,77	Картометрический метод	25,00	—
13493	529 942,22	1 475 534,47		25,00	
13494	529 937,64	1 475 507,48		25,00	
13495	529 939,31	1 475 480,33		25,00	
13496	529 936,52	1 475 434,53		25,00	
13497	529 942,30	1 475 403,20		25,00	
13498	529 960,78	1 475 386,26		25,00	
13499	529 983,53	1 475 381,74		25,00	
13500	530 004,57	1 475 391,82		25,00	
13501	530 015,33	1 475 412,48		25,00	
13502	530 013,81	1 475 452,07		25,00	
13503	529 999,90	1 475 491,90		25,00	
13504	529 973,44	1 475 529,84		25,00	
13492	529 954,86	1 475 546,77		25,00	
Вырез 382 из 889					
13505	527 647,59	1 475 634,97	Картометрический метод	25,00	—
13506	527 650,24	1 475 672,41		25,00	
13507	527 638,09	1 475 695,53		25,00	
13508	527 625,92	1 475 714,48		25,00	
13509	527 603,01	1 475 721,06		25,00	
13510	527 586,26	1 475 717,18		25,00	
13511	527 577,69	1 475 698,55		25,00	
13512	527 570,71	1 475 650,77		25,00	
13513	527 561,50	1 475 598,81		25,00	
13514	527 569,66	1 475 584,09		25,00	
13515	527 586,15	1 475 575,51		25,00	
13516	527 611,26	1 475 579,27		25,00	
13517	527 632,32	1 475 597,71		25,00	
13505	527 647,59	1 475 634,97		25,00	
Вырез 383 из 889					
13518	524 222,76	1 467 864,87	Картометрический метод	25,00	—
13519	524 247,07	1 467 868,89		25,00	
13520	524 258,40	1 467 884,16		25,00	
13521	524 247,67	1 467 904,18		25,00	
13522	524 199,62	1 467 935,83		25,00	
13523	524 157,86	1 467 947,51		25,00	
13524	524 124,72	1 467 943,59		25,00	
13525	524 095,82	1 467 930,81		25,00	

**Раздел 2**

Сведения о местоположении границ объекта					
1	2	3	4	5	6
13526	524 086,77	1 467 913,31	Картометрический метод	25,00	—
13527	524 093,11	1 467 895,57		25,00	
13528	524 121,55	1 467 881,89		25,00	
13518	524 222,76	1 467 864,87		25,00	
Вырез 384 из 889					
13529	536 188,60	1 479 675,77	Картометрический метод	25,00	—
13530	536 190,74	1 479 748,51		25,00	
13531	536 160,97	1 479 699,22		25,00	
13532	536 138,37	1 479 697,06		25,00	
13533	536 116,15	1 479 714,91		25,00	
13534	536 079,16	1 479 745,52		25,00	
13535	536 054,29	1 479 753,40		25,00	
13536	536 026,72	1 479 746,34		25,00	
13537	536 028,77	1 479 718,78		25,00	
13538	536 068,26	1 479 685,67		25,00	
13539	536 090,21	1 479 655,33		25,00	
13540	536 115,18	1 479 647,41		25,00	
13541	536 150,18	1 479 649,38		25,00	
13529	536 188,60	1 479 675,77		25,00	
Вырез 385 из 889					
13542	562 912,00	1 453 681,48	Картометрический метод	25,00	—
13543	562 866,14	1 453 724,12		25,00	
13544	562 814,62	1 453 703,93		25,00	
13545	562 795,53	1 453 671,68		25,00	
13546	562 806,52	1 453 631,96		25,00	
13547	562 831,75	1 453 605,98		25,00	
13548	562 848,21	1 453 619,66		25,00	
13549	562 864,74	1 453 631,03		25,00	
13550	562 899,55	1 453 625,82		25,00	
13551	562 920,81	1 453 644,13		25,00	
13542	562 912,00	1 453 681,48		25,00	
Вырез 386 из 889					
13552	549 554,57	1 475 077,45	Картометрический метод	25,00	—
13553	549 499,43	1 475 103,63		25,00	
13554	549 443,61	1 475 099,42		25,00	
13555	549 400,08	1 475 064,70		25,00	
13556	549 397,27	1 475 044,50		25,00	
13557	549 404,44	1 475 019,11		25,00	
13558	549 427,23	1 475 016,23		25,00	
13559	549 457,83	1 475 035,99		25,00	
13560	549 490,77	1 475 040,52		25,00	
13561	549 518,43	1 475 032,51		25,00	
13562	549 541,23	1 475 029,60		25,00	
13563	549 548,93	1 475 037,07		25,00	
13552	549 554,57	1 475 077,45		25,00	
Вырез 387 из 889					
13564	543 416,73	1 478 294,03	Картометрический метод	25,00	—
13565	543 400,76	1 478 315,92		25,00	
13566	543 364,68	1 478 314,69		25,00	
13567	543 326,43	1 478 286,43		25,00	
13568	543 279,26	1 478 269,13		25,00	
13569	543 278,83	1 478 243,90		25,00	
13570	543 307,50	1 478 232,64		25,00	
13571	543 366,95	1 478 228,08		25,00	
13572	543 395,62	1 478 220,41		25,00	

**Раздел 2**

Сведения о местоположении границ объекта					
1	2	3	4	5	6
13573	543 411,92	1 478 223,78	Картометрический метод	25,00	—
13574	543 419,64	1 478 254,31		25,00	
13564	543 416,73	1 478 294,03		25,00	
Вырез 388 из 889					
13575	550 220,10	1 473 050,49	Картометрический метод	25,00	—
13576	550 183,24	1 473 068,72		25,00	
13577	550 157,03	1 473 088,60		25,00	
13578	550 128,61	1 473 078,42		25,00	
13579	550 131,43	1 473 032,41		25,00	
13580	550 144,84	1 472 989,79		25,00	
13581	550 160,43	1 472 964,79		25,00	
13582	550 193,91	1 472 957,18		25,00	
13583	550 233,15	1 472 979,58		25,00	
13584	550 223,10	1 473 018,60		25,00	
13575	550 220,10	1 473 050,49		25,00	
Вырез 389 из 889					
13585	526 104,07	1 467 965,63	Картометрический метод	25,00	—
13586	526 128,40	1 467 969,61		25,00	
13587	526 139,73	1 467 989,31		25,00	
13588	526 135,73	1 468 011,41		25,00	
13589	526 105,14	1 468 036,21		25,00	
13590	526 092,51	1 468 069,50		25,00	
13591	526 075,01	1 468 078,61		25,00	
13592	526 052,87	1 468 076,71		25,00	
13593	526 032,78	1 468 063,80		25,00	
13594	526 023,50	1 468 033,05		25,00	
13595	526 023,03	1 468 002,19		25,00	
13596	526 038,12	1 467 982,11		25,00	
13597	526 062,25	1 467 970,68		25,00	
13585	526 104,07	1 467 965,63		25,00	
Вырез 390 из 889					
13598	526 703,35	1 479 109,01	Картометрический метод	25,00	—
13599	526 726,53	1 479 133,46		25,00	
13600	526 733,16	1 479 164,38		25,00	
13601	526 720,92	1 479 172,85		25,00	
13602	526 700,03	1 479 164,88		25,00	
13603	526 673,08	1 479 159,12		25,00	
13604	526 621,52	1 479 170,25		25,00	
13605	526 594,62	1 479 162,38		25,00	
13606	526 585,89	1 479 139,81		25,00	
13607	526 587,51	1 479 108,75		25,00	
13608	526 610,02	1 479 089,76		25,00	
13609	526 641,04	1 479 089,27		25,00	
13610	526 680,38	1 479 094,88		25,00	
13598	526 703,35	1 479 109,01		25,00	
Вырез 391 из 889					
13611	539 345,97	1 475 295,41	Картометрический метод	25,00	—
13612	539 283,93	1 475 372,28		25,00	
13613	539 231,02	1 475 383,19		25,00	
13614	539 197,87	1 475 363,51		25,00	
13615	539 194,93	1 475 343,33		25,00	
13616	539 227,46	1 475 322,57		25,00	
13617	539 267,58	1 475 294,11		25,00	
13618	539 305,14	1 475 273,33		25,00	
13619	539 330,35	1 475 265,32		25,00	



**Раздел 2**

Сведения о местоположении границ объекта					
1	2	3	4	5	6
13620	539 348,24	1 475 277,67	Картометрический метод	25,00	—
13611	539 345,97	1 475 295,41		25,00	
Вырез 392 из 889					
13621	547 566,99	1 475 085,83	Картометрический метод	25,00	—
13622	547 492,71	1 475 026,30		25,00	
13623	547 477,06	1 474 998,72		25,00	
13624	547 476,44	1 474 958,24		25,00	
13625	547 491,39	1 474 942,86		25,00	
13626	547 526,85	1 474 949,87		25,00	
13627	547 549,94	1 474 972,28		25,00	
13628	547 576,03	1 475 017,37		25,00	
13629	547 586,55	1 475 045,06		25,00	
13630	547 587,02	1 475 072,87		25,00	
13621	547 566,99	1 475 085,83		25,00	
Вырез 393 из 889					
13631	539 979,35	1 473 237,30	Картометрический метод	25,00	—
13632	539 962,60	1 473 295,90		25,00	
13633	539 923,58	1 473 289,43		25,00	
13634	539 903,33	1 473 236,71		25,00	
13635	539 906,25	1 473 197,77		25,00	
13636	539 935,65	1 473 160,21		25,00	
13637	539 961,82	1 473 138,59		25,00	
13638	539 977,77	1 473 138,34		25,00	
13639	539 983,80	1 473 185,96		25,00	
13631	539 979,35	1 473 237,30		25,00	
Вырез 394 из 889					
13640	538 454,68	1 471 187,13	Картометрический метод	25,00	—
13641	538 407,37	1 471 235,92		25,00	
13642	538 407,90	1 471 271,31		25,00	
13643	538 375,44	1 471 292,07		25,00	
13644	538 344,87	1 471 279,91		25,00	
13645	538 331,68	1 471 247,21		25,00	
13646	538 341,10	1 471 204,06		25,00	
13647	538 373,74	1 471 185,85		25,00	
13648	538 401,42	1 471 177,85		25,00	
13649	538 423,83	1 471 157,26		25,00	
13650	538 441,54	1 471 151,92		25,00	
13651	538 451,82	1 471 164,43		25,00	
13640	538 454,68	1 471 187,13		25,00	
Вырез 395 из 889					
13652	553 718,75	1 466 985,58	Картометрический метод	25,00	—
13653	553 676,36	1 466 986,28		25,00	
13654	553 646,01	1 466 969,09		25,00	
13655	553 617,50	1 466 950,09		25,00	
13656	553 622,25	1 466 918,18		25,00	
13657	553 651,92	1 466 896,50		25,00	
13658	553 683,64	1 466 888,94		25,00	
13659	553 710,18	1 466 888,50		25,00	
13660	553 729,76	1 466 898,83		25,00	
13661	553 745,94	1 466 916,23		25,00	
13662	553 733,85	1 466 935,87		25,00	
13663	553 725,33	1 466 964,22		25,00	
13652	553 718,75	1 466 985,58		25,00	
Вырез 396 из 889					
13664	547 545,18	1 474 018,94	Картометрический метод	25,00	—

**Раздел 2**

Сведения о местоположении границ объекта					
1	2	3	4	5	6
13665	547 520,08	1 474 026,91	Картометрический метод	25,00	—
13666	547 489,70	1 474 029,90		25,00	
13667	547 485,07	1 474 055,29		25,00	
13668	547 485,40	1 474 078,03		25,00	
13669	547 468,10	1 474 101,06		25,00	
13670	547 437,86	1 474 109,09		25,00	
13671	547 414,89	1 474 094,30		25,00	
13672	547 409,26	1 474 061,52		25,00	
13673	547 408,75	1 474 028,66		25,00	
13674	547 428,88	1 474 018,20		25,00	
13675	547 459,08	1 474 012,67		25,00	
13676	547 501,76	1 473 991,78		25,00	
13677	547 519,40	1 473 983,94		25,00	
13678	547 549,67	1 473 980,90		25,00	
13679	547 559,93	1 473 988,36	25,00		
13664	547 545,18	1 474 018,94	25,00		
Вырез 397 из 889					
13680	546 826,20	1 477 365,92	Картометрический метод	25,00	—
13681	546 790,72	1 477 358,86		25,00	
13682	546 760,00	1 477 331,54		25,00	
13683	546 722,03	1 477 334,68		25,00	
13684	546 706,12	1 477 284,36		25,00	
13685	546 710,60	1 477 251,43		25,00	
13686	546 730,67	1 477 235,91		25,00	
13687	546 755,83	1 477 230,44		25,00	
13688	546 766,03	1 477 235,35		25,00	
13689	546 774,20	1 477 273,19		25,00	
13690	546 799,93	1 477 298,04		25,00	
13691	546 820,56	1 477 323,01		25,00	
13692	546 828,45	1 477 348,19		25,00	
13680	546 826,20	1 477 365,92		25,00	
Вырез 398 из 889					
13693	526 864,94	1 474 890,82	Картометрический метод	25,00	—
13694	526 889,67	1 474 873,77		25,00	
13695	526 910,52	1 474 873,42		25,00	
13696	526 925,28	1 474 885,72		25,00	
13697	526 929,91	1 474 914,81		25,00	
13698	526 928,36	1 474 946,09		25,00	
13699	526 918,12	1 474 958,73		25,00	
13700	526 895,15	1 474 959,10		25,00	
13701	526 874,47	1 474 965,67		25,00	
13702	526 847,82	1 474 997,35		25,00	
13703	526 829,15	1 475 003,89		25,00	
13704	526 810,40	1 475 000,02		25,00	
13705	526 808,02	1 474 979,22		25,00	
13706	526 830,17	1 474 935,13		25,00	
13693	526 864,94	1 474 890,82		25,00	
Вырез 399 из 889					
13707	526 919,22	1 459 039,38	Картометрический метод	25,00	—
13708	526 938,17	1 459 053,68		25,00	
13709	526 950,85	1 459 061,79		25,00	
13710	526 971,60	1 459 061,48		25,00	
13711	526 990,44	1 459 065,33		25,00	
13712	527 001,09	1 459 077,69		25,00	
13713	527 001,40	1 459 096,44		25,00	

**Раздел 2**

Сведения о местоположении границ объекта					
1	2	3	4	5	6
13714	526 980,82	1 459 113,45	Картометрический метод	25,00	—
13715	526 960,14	1 459 126,26		25,00	
13716	526 930,93	1 459 122,52		25,00	
13717	526 899,31	1 459 095,95		25,00	
13718	526 857,73	1 459 102,87		25,00	
13719	526 836,66	1 459 088,60		25,00	
13720	526 836,30	1 459 067,75		25,00	
13721	526 861,10	1 459 054,86		25,00	
13722	526 894,23	1 459 039,77		25,00	
13707	526 919,22	1 459 039,38		25,00	
Вырез 400 из 889					
13723	535 016,71	1 480 242,21	Картометрический метод	25,00	—
13724	535 027,15	1 480 269,57		25,00	
13725	535 027,56	1 480 297,06		25,00	
13726	535 007,90	1 480 314,88		25,00	
13727	534 985,42	1 480 320,22		25,00	
13728	534 957,81	1 480 308,14		25,00	
13729	534 934,92	1 480 286,00		25,00	
13730	534 909,73	1 480 276,40		25,00	
13731	534 887,12	1 480 266,76		25,00	
13732	534 881,82	1 480 246,82		25,00	
13733	534 896,51	1 480 231,59		25,00	
13734	534 936,64	1 480 233,48		25,00	
13735	534 971,59	1 480 230,42		25,00	
13736	534 994,00	1 480 230,07		25,00	
13723	535 016,71	1 480 242,21		25,00	
Вырез 401 из 889					
13737	540 133,12	1 470 523,31	Картометрический метод	25,00	—
13738	540 075,22	1 470 552,46		25,00	
13739	540 039,73	1 470 544,19		25,00	
13740	540 040,98	1 470 512,37		25,00	
13741	540 031,72	1 470 487,77		25,00	
13742	540 006,57	1 470 461,64		25,00	
13743	540 018,57	1 470 434,90		25,00	
13744	540 046,77	1 470 434,47		25,00	
13745	540 095,05	1 470 465,52		25,00	
13746	540 127,25	1 470 488,04		25,00	
13737	540 133,12	1 470 523,31		25,00	
Вырез 402 из 889					
13747	541 641,62	1 472 265,58	Картометрический метод	25,00	—
13748	541 597,49	1 472 271,58		25,00	
13749	541 573,19	1 472 296,69		25,00	
13750	541 530,89	1 472 304,43		25,00	
13751	541 502,93	1 472 326,08		25,00	
13752	541 489,18	1 472 352,82		25,00	
13753	541 460,87	1 472 346,19		25,00	
13754	541 469,17	1 472 316,01		25,00	
13755	541 491,62	1 472 280,31		25,00	
13756	541 554,70	1 472 242,18		25,00	
13757	541 610,92	1 472 225,41		25,00	
13758	541 644,70	1 472 231,97		25,00	
13747	541 641,62	1 472 265,58		25,00	
Вырез 403 из 889					
13759	544 041,63	1 480 181,42	Картометрический метод	25,00	—
13760	544 017,25	1 480 208,25		25,00	

**Раздел 2**

Сведения о местоположении границ объекта					
1	2	3	4	5	6
13761	543 969,29	1 480 209,00	Картометрический метод	25,00	—
13762	543 930,83	1 480 178,20		25,00	
13763	543 922,04	1 480 143,63		25,00	
13764	543 951,25	1 480 110,09		25,00	
13765	543 971,06	1 480 104,84		25,00	
13766	544 001,23	1 480 130,81		25,00	
13767	544 037,72	1 480 141,82		25,00	
13768	544 046,27	1 480 158,20		25,00	
13759	544 041,63	1 480 181,42		25,00	
Вырез 404 из 889					
13769	548 342,32	1 483 523,29	Картометрический метод	25,00	—
13770	548 387,54	1 483 534,27		25,00	
13771	548 416,62	1 483 580,48		25,00	
13772	548 413,81	1 483 613,89		25,00	
13773	548 398,95	1 483 624,13		25,00	
13774	548 355,67	1 483 631,45		25,00	
13775	548 327,28	1 483 623,58		25,00	
13776	548 316,51	1 483 577,08		25,00	
13777	548 315,78	1 483 527,07		25,00	
13769	548 342,32	1 483 523,29		25,00	
Вырез 405 из 889					
13778	551 435,56	1 481 035,95	Картометрический метод	25,00	—
13779	551 379,18	1 481 028,58		25,00	
13780	551 348,96	1 480 997,63		25,00	
13781	551 325,18	1 480 958,35		25,00	
13782	551 317,93	1 480 912,16		25,00	
13783	551 339,11	1 480 890,35		25,00	
13784	551 365,55	1 480 889,94		25,00	
13785	551 377,49	1 480 914,57		25,00	
13786	551 378,26	1 480 967,42		25,00	
13787	551 398,36	1 480 982,00		25,00	
13788	551 423,17	1 480 986,55		25,00	
13789	551 441,65	1 481 002,81		25,00	
13790	551 445,18	1 481 019,26		25,00	
13778	551 435,56	1 481 035,95		25,00	
Вырез 406 из 889					
13791	540 394,24	1 470 950,50	Картометрический метод	25,00	—
13792	540 373,43	1 470 977,35		25,00	
13793	540 327,71	1 470 990,43		25,00	
13794	540 306,13	1 470 964,26		25,00	
13795	540 300,34	1 470 936,05		25,00	
13796	540 275,41	1 470 922,32		25,00	
13797	540 268,05	1 470 906,53		25,00	
13798	540 289,04	1 470 886,78		25,00	
13799	540 324,30	1 470 882,68		25,00	
13800	540 358,01	1 470 890,98		25,00	
13801	540 384,85	1 470 913,54		25,00	
13791	540 394,24	1 470 950,50		25,00	
Вырез 407 из 889					
13802	523 213,29	1 459 043,14	Картометрический метод	25,00	—
13803	523 208,67	1 459 070,73		25,00	
13804	523 186,43	1 459 088,55		25,00	
13805	523 154,03	1 459 091,56		25,00	
13806	523 128,82	1 459 076,97		25,00	
13807	523 125,56	1 459 032,01		25,00	

**Раздел 2**

Сведения о местоположении границ объекта					
1	2	3	4	5	6
13808	523 127,56	1 458 996,96	Картометрический метод	25,00	—
13809	523 139,59	1 458 971,80		25,00	
13810	523 162,05	1 458 963,92		25,00	
13811	523 184,66	1 458 976,07		25,00	
13812	523 197,60	1 459 000,86		25,00	
13802	523 213,29	1 459 043,14		25,00	
Вырез 408 из 889					
13813	528 042,23	1 480 351,29	Картометрический метод	25,00	—
13814	528 012,70	1 480 381,75		25,00	
13815	527 980,39	1 480 394,76		25,00	
13816	527 957,88	1 480 395,12		25,00	
13817	527 955,05	1 480 372,67		25,00	
13818	527 969,44	1 480 339,94		25,00	
13819	527 996,63	1 480 317,02		25,00	
13820	528 038,73	1 480 288,85		25,00	
13821	528 060,82	1 480 263,49		25,00	
13822	528 083,19	1 480 258,13		25,00	
13823	528 098,41	1 480 270,42		25,00	
13824	528 093,83	1 480 295,49		25,00	
13813	528 042,23	1 480 351,29		25,00	
Вырез 409 из 889					
13825	532 552,62	1 479 528,11	Картометрический метод	25,00	—
13826	532 555,63	1 479 560,57		25,00	
13827	532 556,15	1 479 595,58		25,00	
13828	532 541,36	1 479 608,32		25,00	
13829	532 518,87	1 479 606,16		25,00	
13830	532 501,16	1 479 596,43		25,00	
13831	532 490,80	1 479 571,61		25,00	
13832	532 487,48	1 479 521,65		25,00	
13833	532 499,33	1 479 478,95		25,00	
13834	532 519,11	1 479 461,12		25,00	
13835	532 544,01	1 479 458,27		25,00	
13836	532 554,36	1 479 475,59		25,00	
13825	532 552,62	1 479 528,11		25,00	
Вырез 410 из 889					
13837	547 032,20	1 478 199,00	Картометрический метод	25,00	—
13838	547 004,82	1 478 245,71		25,00	
13839	546 973,71	1 478 261,03		25,00	
13840	546 955,97	1 478 265,07		25,00	
13841	546 942,45	1 478 268,15		25,00	
13842	546 922,23	1 478 248,65		25,00	
13843	546 929,99	1 478 210,49		25,00	
13844	546 949,50	1 478 192,02		25,00	
13845	546 972,18	1 478 166,87		25,00	
13846	546 993,48	1 478 151,63		25,00	
13847	547 009,95	1 478 146,42		25,00	
13848	547 031,56	1 478 156,02		25,00	
13837	547 032,20	1 478 199,00		25,00	
Вырез 411 из 889					
13849	526 528,53	1 480 132,40	Картометрический метод	25,00	—
13850	526 541,43	1 480 159,72		25,00	
13851	526 539,38	1 480 187,26		25,00	
13852	526 534,63	1 480 207,36		25,00	
13853	526 517,20	1 480 210,12		25,00	
13854	526 504,43	1 480 190,32		25,00	

**Раздел 2**

Сведения о местоположении границ объекта					
1	2	3	4	5	6
13855	526 486,60	1 480 173,10	Картометрический метод	25,00	—
13856	526 456,55	1 480 168,57		25,00	
13857	526 406,62	1 480 174,36		25,00	
13858	526 386,38	1 480 162,17		25,00	
13859	526 391,19	1 480 144,58		25,00	
13860	526 418,43	1 480 126,65		25,00	
13861	526 463,22	1 480 113,43		25,00	
13862	526 505,69	1 480 115,27		25,00	
13849	526 528,53	1 480 132,40		25,00	
Вырез 412 из 889					
13863	550 052,44	1 470 583,64	Картометрический метод	25,00	—
13864	550 015,29	1 470 584,25		25,00	
13865	549 992,72	1 470 611,09		25,00	
13866	549 937,99	1 470 617,29		25,00	
13867	549 907,85	1 470 608,89		25,00	
13868	549 907,50	1 470 584,18		25,00	
13869	549 947,88	1 470 571,17		25,00	
13870	549 956,52	1 470 556,86		25,00	
13871	549 979,01	1 470 526,49		25,00	
13872	550 008,99	1 470 517,18		25,00	
13873	550 030,26	1 470 527,46		25,00	
13874	550 053,59	1 470 548,29		25,00	
13863	550 052,44	1 470 583,64		25,00	
Вырез 413 из 889					
13875	541 487,57	1 473 153,60	Картометрический метод	25,00	—
13876	541 430,00	1 473 196,94		25,00	
13877	541 364,48	1 473 192,62		25,00	
13878	541 328,94	1 473 179,06		25,00	
13879	541 340,80	1 473 148,82		25,00	
13880	541 377,58	1 473 127,04		25,00	
13881	541 405,67	1 473 114,25		25,00	
13882	541 452,00	1 473 134,73		25,00	
13883	541 485,61	1 473 135,95		25,00	
13875	541 487,57	1 473 153,60		25,00	
Вырез 414 из 889					
13884	540 643,45	1 467 216,84	Картометрический метод	25,00	—
13885	540 628,20	1 467 261,25		25,00	
13886	540 611,09	1 467 298,66		25,00	
13887	540 574,34	1 467 322,21		25,00	
13888	540 538,89	1 467 310,40		25,00	
13889	540 525,78	1 467 269,94		25,00	
13890	540 543,27	1 467 251,99		25,00	
13891	540 571,29	1 467 239,19		25,00	
13892	540 588,71	1 467 222,98		25,00	
13893	540 600,72	1 467 199,82		25,00	
13894	540 627,12	1 467 194,09		25,00	
13895	540 641,33	1 467 195,69		25,00	
13884	540 643,45	1 467 216,84		25,00	
Вырез 415 из 889					
13896	555 091,23	1 479 410,02	Картометрический метод	25,00	—
13897	555 074,94	1 479 406,62		25,00	
13898	555 059,32	1 479 381,56		25,00	
13899	555 083,83	1 479 333,16		25,00	
13900	555 105,95	1 479 290,77		25,00	
13901	555 130,83	1 479 261,59		25,00	

**Раздел 2**

Сведения о местоположении границ объекта					
1	2	3	4	5	6
13902	555 158,55	1 479 256,08	Картометрический метод	25,00	—
13903	555 179,00	1 479 270,94		25,00	
13904	555 179,32	1 479 288,66		25,00	
13905	555 159,63	1 479 326,90		25,00	
13906	555 129,66	1 479 350,14		25,00	
13896	555 091,23	1 479 410,02		25,00	
Вырез 416 из 889					
13907	551 556,44	1 482 044,40	Картометрический метод	25,00	—
13908	551 606,21	1 482 030,29		25,00	
13909	551 628,02	1 482 038,29		25,00	
13910	551 634,96	1 482 056,49		25,00	
13911	551 622,39	1 482 106,68		25,00	
13912	551 599,59	1 482 137,07		25,00	
13913	551 572,93	1 482 137,47		25,00	
13914	551 527,10	1 482 089,85		25,00	
13915	551 521,63	1 482 054,95		25,00	
13907	551 556,44	1 482 044,40		25,00	
Вырез 417 из 889					
13916	542 738,59	1 475 864,47	Картометрический метод	25,00	—
13917	542 708,58	1 475 880,12		25,00	
13918	542 667,62	1 475 852,95		25,00	
13919	542 639,72	1 475 845,76		25,00	
13920	542 635,04	1 475 868,60		25,00	
13921	542 635,41	1 475 896,43		25,00	
13922	542 610,46	1 475 917,03		25,00	
13923	542 599,76	1 475 879,28		25,00	
13924	542 593,65	1 475 808,59		25,00	
13925	542 610,91	1 475 780,45		25,00	
13926	542 638,72	1 475 785,10		25,00	
13927	542 667,16	1 475 822,58		25,00	
13928	542 718,03	1 475 836,99		25,00	
13916	542 738,59	1 475 864,47		25,00	
Вырез 418 из 889					
13929	564 268,10	1 459 484,05	Картометрический метод	25,00	—
13930	564 210,45	1 459 500,04		25,00	
13931	564 152,80	1 459 505,98		25,00	
13932	564 122,38	1 459 493,91		25,00	
13933	564 129,49	1 459 463,62		25,00	
13934	564 146,94	1 459 455,81		25,00	
13935	564 186,96	1 459 440,11		25,00	
13936	564 214,38	1 459 429,62		25,00	
13937	564 232,13	1 459 434,34		25,00	
13938	564 267,51	1 459 448,90		25,00	
13939	564 290,14	1 459 448,54		25,00	
13940	564 292,90	1 459 466,06		25,00	
13929	564 268,10	1 459 484,05		25,00	
Вырез 419 из 889					
13941	548 464,46	1 466 597,69	Картометрический метод	25,00	—
13942	548 427,62	1 466 614,17		25,00	
13943	548 416,06	1 466 663,85		25,00	
13944	548 389,83	1 466 680,19		25,00	
13945	548 361,24	1 466 666,48		25,00	
13946	548 353,62	1 466 631,25		25,00	
13947	548 367,33	1 466 604,54		25,00	
13948	548 389,82	1 466 572,35		25,00	

**Раздел 2**

Сведения о местоположении границ объекта					
1	2	3	4	5	6
13949	548 430,25	1 466 552,28	Картометрический метод	25,00	—
13950	548 462,98	1 466 540,53		25,00	
13941	548 464,46	1 466 597,69		25,00	
Вырез 420 из 889					
13951	540 328,93	1 470 612,14	Картометрический метод	25,00	—
13952	540 318,58	1 470 633,51		25,00	
13953	540 283,36	1 470 639,37		25,00	
13954	540 259,98	1 470 616,78		25,00	
13955	540 222,94	1 470 620,89		25,00	
13956	540 199,85	1 470 608,87		25,00	
13957	540 209,99	1 470 583,93		25,00	
13958	540 236,30	1 470 571,15		25,00	
13959	540 262,45	1 470 547,80		25,00	
13960	540 294,18	1 470 536,69		25,00	
13961	540 312,02	1 470 548,78		25,00	
13962	540 322,83	1 470 564,51		25,00	
13951	540 328,93	1 470 612,14		25,00	
Вырез 421 из 889					
13963	538 358,34	1 471 818,36	Картометрический метод	25,00	—
13964	538 346,32	1 471 858,99		25,00	
13965	538 311,47	1 471 889,90		25,00	
13966	538 268,34	1 471 888,04		25,00	
13967	538 255,20	1 471 852,84		25,00	
13968	538 259,47	1 471 802,17		25,00	
13969	538 281,89	1 471 781,61		25,00	
13970	538 315,14	1 471 801,34		25,00	
13971	538 342,81	1 471 793,30		25,00	
13972	538 358,08	1 471 800,65		25,00	
13963	538 358,34	1 471 818,36		25,00	
Вырез 422 из 889					
13973	544 265,57	1 470 161,62	Картометрический метод	25,00	—
13974	544 200,09	1 470 162,65		25,00	
13975	544 166,13	1 470 136,68		25,00	
13976	544 163,43	1 470 074,86		25,00	
13977	544 200,52	1 470 076,06		25,00	
13978	544 246,92	1 470 100,07		25,00	
13979	544 278,72	1 470 099,58		25,00	
13980	544 291,61	1 470 134,71		25,00	
13973	544 265,57	1 470 161,62		25,00	
Вырез 423 из 889					
13981	527 067,15	1 469 432,55	Картометрический метод	25,00	—
13982	527 059,51	1 469 480,58		25,00	
13983	527 043,23	1 469 501,67		25,00	
13984	527 026,51	1 469 501,95		25,00	
13985	527 011,72	1 469 487,57		25,00	
13986	527 004,69	1 469 433,51		25,00	
13987	527 007,99	1 469 381,37		25,00	
13988	527 017,96	1 469 354,11		25,00	
13989	527 040,83	1 469 345,43		25,00	
13990	527 059,68	1 469 353,46		25,00	
13991	527 070,44	1 469 376,26		25,00	
13981	527 067,15	1 469 432,55		25,00	
Вырез 424 из 889					
13992	545 299,61	1 478 655,87	Картометрический метод	25,00	—
13993	545 262,39	1 478 701,54		25,00	



**Раздел 2**

Сведения о местоположении границ объекта						
1	2	3	4	5	6	
13994	545 235,44	1 478 707,37	Картометрический метод	25,00	—	
13995	545 237,56	1 478 725,36		25,00		
13996	545 252,17	1 478 739,58		25,00		
13997	545 232,69	1 478 763,32		25,00		
13998	545 200,29	1 478 762,03		25,00		
13999	545 183,68	1 478 737,06		25,00		
14000	545 190,28	1 478 697,25		25,00		
14001	545 225,65	1 478 653,42		25,00		
14002	545 250,59	1 478 636,81		25,00		
14003	545 273,85	1 478 627,42		25,00		
14004	545 293,71	1 478 623,48		25,00		
13992	545 299,61	1 478 655,87	25,00			
Вырез 425 из 889						
14005	541 107,19	1 471 436,06	Картометрический метод	25,00	—	
14006	541 075,81	1 471 463,07		25,00		
14007	541 049,25	1 471 463,52		25,00		
14008	541 017,11	1 471 439,27		25,00		
14009	540 985,41	1 471 446,83		25,00		
14010	540 957,04	1 471 441,93		25,00		
14011	540 963,76	1 471 422,41		25,00		
14012	540 991,90	1 471 411,36		25,00		
14013	541 009,40	1 471 402,24		25,00		
14014	541 023,25	1 471 382,60		25,00		
14015	541 040,79	1 471 375,22		25,00		
14016	541 055,19	1 471 387,40		25,00		
14017	541 074,41	1 471 376,50		25,00		
14018	541 088,66	1 471 379,78		25,00		
14019	541 101,18	1 471 391,97		25,00		
14005	541 107,19	1 471 436,06	25,00			
Вырез 426 из 889						
14020	523 352,56	1 467 518,83	Картометрический метод	25,00	—	
14021	523 361,61	1 467 536,34		25,00		
14022	523 375,28	1 467 560,40		25,00		
14023	523 316,32	1 467 601,04		25,00		
14024	523 287,65	1 467 605,91		25,00		
14025	523 263,33	1 467 597,44		25,00		
14026	523 236,20	1 467 558,18		25,00		
14027	523 248,86	1 467 534,56		25,00		
14028	523 257,70	1 467 518,14		25,00		
14029	523 286,53	1 467 528,69		25,00		
14030	523 319,55	1 467 528,17		25,00		
14020	523 352,56	1 467 518,83		25,00		
Вырез 427 из 889						
14031	529 190,54	1 476 900,67	Картометрический метод	25,00	—	
14032	529 201,19	1 476 917,14		25,00		
14033	529 199,53	1 476 944,29		25,00		
14034	529 187,33	1 476 965,29		25,00		
14035	529 164,60	1 476 973,98		25,00		
14036	529 147,92	1 476 972,17		25,00		
14037	529 135,16	1 476 955,69		25,00		
14038	529 120,40	1 476 943,40		25,00		
14039	529 084,73	1 476 933,56		25,00		
14040	529 076,14	1 476 914,93		25,00		
14041	529 082,06	1 476 896,09		25,00		
14042	529 098,57	1 476 881,24		25,00		

**Раздел 2**

Сведения о местоположении границ объекта							
1	2	3	4	5	6		
14043	529 119,31	1 476 876,77	Картометрический метод	25,00	—		
14044	529 165,35	1 476 886,44		25,00			
14031	529 190,54	1 476 900,67		25,00			
Вырез 428 из 889							
14045	525 364,74	1 464 281,71	Картометрический метод	25,00	—		
14046	525 382,68	1 464 299,07		25,00			
14047	525 376,53	1 464 325,65		25,00			
14048	525 356,79	1 464 334,79		25,00			
14049	525 297,22	1 464 335,73		25,00			
14050	525 264,27	1 464 347,25		25,00			
14051	525 235,60	1 464 347,67		25,00			
14052	525 222,11	1 464 330,27		25,00			
14053	525 230,60	1 464 308,05		25,00			
14054	525 261,11	1 464 287,72		25,00			
14055	525 287,44	1 464 278,50		25,00			
14056	525 318,34	1 464 277,99		25,00			
14045	525 364,74	1 464 281,71		25,00			
Вырез 429 из 889							
14057	526 496,80	1 467 968,28	Картометрический метод	25,00	—		
14058	526 486,29	1 468 001,55		25,00			
14059	526 464,55	1 468 019,55		25,00			
14060	526 433,66	1 468 020,03		25,00			
14061	526 398,18	1 468 007,35		25,00			
14062	526 373,62	1 467 985,65		25,00			
14063	526 366,52	1 467 961,53		25,00			
14064	526 372,86	1 467 939,36		25,00			
14065	526 390,41	1 467 936,84		25,00			
14066	526 417,14	1 467 947,48		25,00			
14067	526 447,93	1 467 947,00		25,00			
14068	526 480,94	1 467 942,07		25,00			
14069	526 496,56	1 467 950,64		25,00			
14057	526 496,80	1 467 968,28		25,00			
Вырез 430 из 889							
14070	527 036,86	1 477 626,10	Картометрический метод	25,00	—		
14071	527 060,06	1 477 644,51		25,00			
14072	527 068,77	1 477 663,11		25,00			
14073	527 069,00	1 477 681,87		25,00			
14074	527 058,77	1 477 694,52		25,00			
14075	527 037,91	1 477 694,85		25,00			
14076	527 008,52	1 477 678,64		25,00			
14077	526 966,30	1 477 643,88		25,00			
14078	526 942,83	1 477 608,84		25,00			
14079	526 940,43	1 477 588,04		25,00			
14080	526 959,07	1 477 577,32		25,00			
14081	526 986,13	1 477 578,99		25,00			
14070	527 036,86	1 477 626,10		25,00			
Вырез 431 из 889							
14082	547 071,57	1 480 183,57		Картометрический метод		25,00	—
14083	547 048,81	1 480 208,74	25,00				
14084	547 015,70	1 480 202,64	25,00				
14085	547 006,96	1 480 176,34	25,00				
14086	546 988,15	1 480 135,29	25,00				
14087	546 974,51	1 480 105,75	25,00				
14088	546 979,03	1 480 082,53	25,00				
14089	547 000,41	1 480 073,94	25,00				

**Раздел 2**

Сведения о местоположении границ объекта					
1	2	3	4	5	6
14090	547 026,94	1 480 080,17	Картометрический метод	25,00	—
14091	547 045,66	1 480 111,25		25,00	
14092	547 066,00	1 480 140,70		25,00	
14082	547 071,57	1 480 183,57		25,00	
Вырез 432 из 889					
14093	542 888,60	1 460 394,61	Картометрический метод	25,00	—
14094	542 841,11	1 460 410,45		25,00	
14095	542 785,73	1 460 408,80		25,00	
14096	542 755,44	1 460 396,69		25,00	
14097	542 762,67	1 460 376,45		25,00	
14098	542 815,31	1 460 370,64		25,00	
14099	542 850,32	1 460 360,01		25,00	
14100	542 877,72	1 460 339,51		25,00	
14101	542 907,96	1 460 344,06		25,00	
14102	542 938,32	1 460 358,66		25,00	
14103	542 956,00	1 460 365,92		25,00	
14104	542 951,40	1 460 388,63		25,00	
14093	542 888,60	1 460 394,61	25,00		
Вырез 433 из 889					
14105	552 921,88	1 480 108,51	Картометрический метод	25,00	—
14106	552 877,84	1 480 145,56		25,00	
14107	552 842,02	1 480 174,21		25,00	
14108	552 817,05	1 480 168,00		25,00	
14109	552 801,87	1 480 150,06		25,00	
14110	552 809,70	1 480 118,51		25,00	
14111	552 850,55	1 480 086,46		25,00	
14112	552 889,77	1 480 059,42		25,00	
14113	552 909,62	1 480 059,09		25,00	
14114	552 929,76	1 480 078,63		25,00	
14105	552 921,88	1 480 108,51		25,00	
Вырез 434 из 889					
14115	527 508,78	1 475 955,94	Картометрический метод	25,00	—
14116	527 475,47	1 475 954,35		25,00	
14117	527 429,32	1 475 940,51		25,00	
14118	527 398,07	1 475 936,84		25,00	
14119	527 379,14	1 475 926,74		25,00	
14120	527 374,57	1 475 903,87		25,00	
14121	527 388,77	1 475 874,47		25,00	
14122	527 403,13	1 475 861,76		25,00	
14123	527 423,93	1 475 859,34		25,00	
14124	527 459,55	1 475 875,43		25,00	
14125	527 493,62	1 475 918,68		25,00	
14115	527 508,78	1 475 955,94		25,00	
Вырез 435 из 889					
14126	536 466,10	1 476 627,77	Картометрический метод	25,00	—
14127	536 433,35	1 476 640,91		25,00	
14128	536 389,99	1 476 616,29		25,00	
14129	536 356,85	1 476 601,63		25,00	
14130	536 338,74	1 476 574,10		25,00	
14131	536 350,85	1 476 538,51		25,00	
14132	536 383,68	1 476 535,44		25,00	
14133	536 424,51	1 476 557,58		25,00	
14134	536 452,78	1 476 584,98		25,00	
14135	536 460,60	1 476 600,02		25,00	
14126	536 466,10	1 476 627,77		25,00	

**Раздел 2**

Сведения о местоположении границ объекта						
1	2	3	4	5	6	
Вырез 436 из 889						
14136	525 102,85	1 465 874,29	Картометрический метод	25,00	—	
14137	525 142,60	1 465 875,89		25,00		
14138	525 166,97	1 465 882,12		25,00		
14139	525 180,47	1 465 899,54		25,00		
14140	525 176,40	1 465 923,89		25,00		
14141	525 145,68	1 465 935,38		25,00		
14142	525 090,63	1 465 938,45		25,00		
14143	525 046,35	1 465 930,33		25,00		
14144	525 028,45	1 465 910,76		25,00		
14145	525 036,87	1 465 886,34		25,00		
14146	525 058,74	1 465 877,17		25,00		
14136	525 102,85	1 465 874,29	25,00			
Вырез 437 из 889						
14147	553 575,61	1 466 759,79	Картометрический метод	25,00	—	
14148	553 571,10	1 466 809,40		25,00		
14149	553 560,94	1 466 839,59		25,00		
14150	553 550,16	1 466 832,68		25,00		
14151	553 526,79	1 466 804,79		25,00		
14152	553 485,77	1 466 780,67		25,00		
14153	553 486,96	1 466 745,32		25,00		
14154	553 504,14	1 466 714,96		25,00		
14155	553 543,00	1 466 707,30		25,00		
14156	553 564,33	1 466 721,11		25,00		
14157	553 569,90	1 466 733,40		25,00		
14147	553 575,61	1 466 759,79	25,00			
Вырез 438 из 889						
14158	557 795,94	1 479 010,58	Картометрический метод	25,00	—	
14159	557 770,10	1 479 055,66		25,00		
14160	557 743,91	1 479 067,64		25,00		
14161	557 705,54	1 479 046,75		25,00		
14162	557 703,30	1 479 010,41		25,00		
14163	557 698,01	1 478 987,35		25,00		
14164	557 702,55	1 478 960,81		25,00		
14165	557 743,93	1 478 963,52		25,00		
14166	557 788,78	1 478 977,65		25,00		
14167	557 800,51	1 478 989,04		25,00		
14158	557 795,94	1 479 010,58		25,00		
Вырез 439 из 889						
14168	527 546,21	1 476 753,40	Картометрический метод	25,00	—	
14169	527 556,96	1 476 769,93		25,00		
14170	527 559,30	1 476 788,63		25,00		
14171	527 551,07	1 476 797,10		25,00		
14172	527 528,28	1 476 803,68		25,00		
14173	527 474,12	1 476 802,48		25,00		
14174	527 457,31	1 476 796,47		25,00		
14175	527 450,86	1 476 782,01		25,00		
14176	527 456,63	1 476 750,64		25,00		
14177	527 456,02	1 476 715,23		25,00		
14178	527 464,17	1 476 700,51		25,00		
14179	527 482,92	1 476 700,24		25,00		
14168	527 546,21	1 476 753,40		25,00		
Вырез 440 из 889						
14180	525 627,45	1 478 502,47	Картометрический метод	25,00	—	
14181	525 652,29	1 478 493,74		25,00		

**Раздел 2**

Сведения о местоположении границ объекта					
1	2	3	4	5	6
14182	525 667,06	1 478 506,02	Картометрический метод	25,00	—
14183	525 676,14	1 478 551,71		25,00	
14184	525 672,33	1 478 576,79		25,00	
14185	525 631,38	1 478 621,17		25,00	
14186	525 614,75	1 478 621,42		25,00	
14187	525 597,79	1 478 602,95		25,00	
14188	525 584,76	1 478 573,97		25,00	
14189	525 588,63	1 478 551,00		25,00	
14180	525 627,45	1 478 502,47		25,00	
Вырез 441 из 889					
14190	543 086,74	1 467 693,00	Картометрический метод	25,00	—
14191	543 051,89	1 467 725,33		25,00	
14192	543 034,76	1 467 757,46		25,00	
14193	542 997,90	1 467 781,00		25,00	
14194	542 976,67	1 467 776,00		25,00	
14195	542 963,87	1 467 751,48		25,00	
14196	542 961,60	1 467 716,16		25,00	
14197	542 989,91	1 467 719,24		25,00	
14198	543 014,41	1 467 704,71		25,00	
14199	543 037,36	1 467 699,06		25,00	
14200	543 033,58	1 467 686,76		25,00	
14201	543 029,64	1 467 660,29		25,00	
14202	543 041,76	1 467 645,95		25,00	
14203	543 061,29	1 467 645,65		25,00	
14204	543 073,83	1 467 656,09		25,00	
14205	543 084,60	1 467 666,52		25,00	
14190	543 086,74	1 467 693,00		25,00	
Вырез 442 из 889					
14206	544 793,98	1 477 916,18	Картометрический метод	25,00	—
14207	544 743,46	1 477 924,56		25,00	
14208	544 700,48	1 477 920,19		25,00	
14209	544 674,88	1 477 900,36		25,00	
14210	544 692,10	1 477 872,26		25,00	
14211	544 744,80	1 477 843,60		25,00	
14212	544 772,50	1 477 840,64		25,00	
14213	544 798,06	1 477 855,42		25,00	
14214	544 806,00	1 477 878,03		25,00	
14206	544 793,98	1 477 916,18		25,00	
Вырез 443 из 889					
14215	547 899,76	1 483 573,59	Картометрический метод	25,00	—
14216	547 922,76	1 483 553,23		25,00	
14217	547 978,17	1 483 579,04		25,00	
14218	548 005,26	1 483 608,61		25,00	
14219	548 009,13	1 483 641,89		25,00	
14220	547 997,79	1 483 660,43		25,00	
14221	547 966,11	1 483 660,92		25,00	
14222	547 932,60	1 483 649,76		25,00	
14223	547 910,37	1 483 618,46		25,00	
14215	547 899,76	1 483 573,59		25,00	
Вырез 444 из 889					
14224	539 673,77	1 473 141,32	Картометрический метод	25,00	—
14225	539 637,10	1 473 170,19		25,00	
14226	539 587,95	1 473 192,19		25,00	
14227	539 551,94	1 473 150,29		25,00	
14228	539 559,94	1 473 093,61		25,00	

**Раздел 2**

Сведения о местоположении границ объекта					
1	2	3	4	5	6
14229	539 595,20	1 473 089,53	Картометрический метод	25,00	—
14230	539 634,40	1 473 106,59		25,00	
14224	539 673,77	1 473 141,32		25,00	
Вырез 445 из 889					
14231	543 164,06	1 470 601,37	Картометрический метод	25,00	—
14232	543 144,97	1 470 621,08		25,00	
14233	543 149,06	1 470 656,39		25,00	
14234	543 124,47	1 470 667,37		25,00	
14235	543 080,03	1 470 653,94		25,00	
14236	543 061,92	1 470 624,15		25,00	
14237	543 077,19	1 470 583,27		25,00	
14238	543 105,07	1 470 558,09		25,00	
14239	543 138,64	1 470 557,58		25,00	
14240	543 153,03	1 470 573,26		25,00	
14231	543 164,06	1 470 601,37		25,00	
Вырез 446 из 889					
14241	528 140,38	1 473 701,92	Картометрический метод	25,00	—
14242	528 161,25	1 473 705,74		25,00	
14243	528 176,24	1 473 730,54		25,00	
14244	528 180,80	1 473 757,56		25,00	
14245	528 170,81	1 473 786,84		25,00	
14246	528 144,26	1 473 818,53		25,00	
14247	528 111,27	1 473 839,91		25,00	
14248	528 088,31	1 473 840,27		25,00	
14249	528 081,69	1 473 819,51		25,00	
14250	528 102,23	1 473 796,27		25,00	
14251	528 112,29	1 473 777,39		25,00	
14252	528 113,72	1 473 733,58		25,00	
14253	528 123,78	1 473 710,51		25,00	
14241	528 140,38	1 473 701,92		25,00	
Вырез 447 из 889					
14254	556 365,83	1 465 203,96	Картометрический метод	25,00	—
14255	556 343,45	1 465 219,39		25,00	
14256	556 310,71	1 465 217,40		25,00	
14257	556 280,05	1 465 187,72		25,00	
14258	556 264,50	1 465 155,28		25,00	
14259	556 291,60	1 465 124,66		25,00	
14260	556 331,87	1 465 124,02		25,00	
14261	556 357,17	1 465 131,17		25,00	
14262	556 367,47	1 465 146,10		25,00	
14263	556 370,40	1 465 173,71		25,00	
14254	556 365,83	1 465 203,96		25,00	
Вырез 448 из 889					
14264	539 981,25	1 470 085,52	Картометрический метод	25,00	—
14265	539 857,50	1 470 085,66		25,00	
14266	539 853,45	1 470 055,70		25,00	
14267	539 879,70	1 470 035,86		25,00	
14268	539 950,33	1 470 027,67		25,00	
14269	539 998,01	1 470 028,68		25,00	
14270	540 005,32	1 470 042,71		25,00	
14271	540 007,50	1 470 065,63		25,00	
14264	539 981,25	1 470 085,52		25,00	
Вырез 449 из 889					
14272	549 818,32	1 461 435,00	Картометрический метод	25,00	—
14273	549 786,02	1 461 465,69		25,00	

**Раздел 2**

Сведения о местоположении границ объекта					
1	2	3	4	5	6
14274	549 784,06	1 461 495,86	Картометрический метод	25,00	—
14275	549 769,27	1 461 516,23		25,00	
14276	549 721,35	1 461 509,43		25,00	
14277	549 698,45	1 461 489,68		25,00	
14278	549 710,44	1 461 454,31		25,00	
14279	549 742,62	1 461 423,63		25,00	
14280	549 767,64	1 461 410,66		25,00	
14281	549 800,26	1 461 412,67		25,00	
14272	549 818,32	1 461 435,00		25,00	
Вырез 450 из 889					
14282	539 981,81	1 473 060,52	Картометрический метод	25,00	—
14283	539 934,41	1 473 077,15		25,00	
14284	539 916,27	1 473 047,38		25,00	
14285	539 924,35	1 472 997,76		25,00	
14286	539 907,66	1 472 952,07		25,00	
14287	539 926,85	1 472 932,31		25,00	
14288	539 959,11	1 472 960,10		25,00	
14289	539 980,70	1 472 989,82		25,00	
14290	539 995,57	1 473 030,26		25,00	
14282	539 981,81	1 473 060,52		25,00	
Вырез 451 из 889					
14291	550 691,45	1 475 487,05	Картометрический метод	25,00	—
14292	550 653,75	1 475 502,82		25,00	
14293	550 633,08	1 475 475,35		25,00	
14294	550 637,66	1 475 444,92		25,00	
14295	550 659,74	1 475 399,04		25,00	
14296	550 689,67	1 475 373,27		25,00	
14297	550 712,55	1 475 380,51		25,00	
14298	550 725,41	1 475 392,95		25,00	
14299	550 728,30	1 475 415,66		25,00	
14300	550 716,04	1 475 438,61		25,00	
14291	550 691,45	1 475 487,05		25,00	
Вырез 452 из 889					
14301	550 557,01	1 475 461,35	Картометрический метод	25,00	—
14302	550 508,97	1 475 459,57		25,00	
14303	550 455,58	1 475 442,69		25,00	
14304	550 445,17	1 475 422,66		25,00	
14305	550 419,51	1 475 400,27		25,00	
14306	550 416,57	1 475 372,48		25,00	
14307	550 441,71	1 475 362,00		25,00	
14308	550 474,74	1 475 376,64		25,00	
14309	550 503,06	1 475 406,55		25,00	
14310	550 541,21	1 475 421,12		25,00	
14311	550 569,25	1 475 433,32		25,00	
14301	550 557,01	1 475 461,35		25,00	
Вырез 453 из 889					
14312	543 456,34	1 470 639,20	Картометрический метод	25,00	—
14313	543 424,66	1 470 652,08		25,00	
14314	543 395,88	1 470 615,41		25,00	
14315	543 353,17	1 470 600,19		25,00	
14316	543 324,82	1 470 591,78		25,00	
14317	543 318,89	1 470 554,73		25,00	
14318	543 359,31	1 470 543,48		25,00	
14319	543 382,31	1 470 539,60		25,00	
14320	543 394,74	1 470 541,18		25,00	

**Раздел 2**

Сведения о местоположении границ объекта					
1	2	3	4	5	6
14321	543 412,93	1 470 578,02	Картометрический метод	25,00	—
14322	543 448,70	1 470 600,45		25,00	
14312	543 456,34	1 470 639,20		25,00	
Вырез 454 из 889					
14323	543 316,71	1 478 823,99	Картометрический метод	25,00	—
14324	543 271,33	1 478 803,06		25,00	
14325	543 229,89	1 478 805,49		25,00	
14326	543 209,81	1 478 791,37		25,00	
14327	543 202,08	1 478 757,22		25,00	
14328	543 218,02	1 478 738,96		25,00	
14329	543 264,88	1 478 738,24		25,00	
14330	543 304,80	1 478 751,99		25,00	
14331	543 326,83	1 478 775,10		25,00	
14332	543 332,78	1 478 809,27		25,00	
14323	543 316,71	1 478 823,99		25,00	
Вырез 455 из 889					
14333	539 722,55	1 474 960,76	Картометрический метод	25,00	—
14334	539 697,60	1 474 981,38		25,00	
14335	539 662,02	1 474 966,79		25,00	
14336	539 646,30	1 474 936,66		25,00	
14337	539 622,83	1 474 888,99		25,00	
14338	539 624,88	1 474 856,05		25,00	
14339	539 642,54	1 474 853,29		25,00	
14340	539 670,79	1 474 880,67		25,00	
14341	539 703,91	1 474 895,29		25,00	
14342	539 721,98	1 474 917,78		25,00	
14333	539 722,55	1 474 960,76		25,00	
Вырез 456 из 889					
14343	550 386,12	1 480 624,26	Картометрический метод	25,00	—
14344	550 357,77	1 480 609,84		25,00	
14345	550 327,80	1 480 597,08		25,00	
14346	550 307,76	1 480 580,86		25,00	
14347	550 293,82	1 480 534,81		25,00	
14348	550 293,42	1 480 511,68		25,00	
14349	550 304,69	1 480 490,02		25,00	
14350	550 331,12	1 480 492,89		25,00	
14351	550 349,78	1 480 522,36		25,00	
14352	550 366,82	1 480 556,79		25,00	
14353	550 391,88	1 480 572,94		25,00	
14354	550 397,19	1 480 592,70		25,00	
14343	550 386,12	1 480 624,26		25,00	
Вырез 457 из 889					
14355	558 673,74	1 467 562,02	Картометрический метод	25,00	—
14356	558 652,73	1 467 572,94		25,00	
14357	558 608,37	1 467 566,57		25,00	
14358	558 586,91	1 467 552,79		25,00	
14359	558 582,93	1 467 524,57		25,00	
14360	558 589,60	1 467 497,93		25,00	
14361	558 582,14	1 467 473,28		25,00	
14362	558 608,64	1 467 471,13		25,00	
14363	558 651,40	1 467 493,44		25,00	
14364	558 680,06	1 467 517,73		25,00	
14365	558 685,80	1 467 540,64		25,00	
14355	558 673,74	1 467 562,02		25,00	
Вырез 458 из 889					



**Раздел 2**

Сведения о местоположении границ объекта					
1	2	3	4	5	6
14366	539 313,73	1 473 629,55	Картометрический метод	25,00	—
14367	539 257,22	1 473 632,21		25,00	
14368	539 244,31	1 473 602,36		25,00	
14369	539 261,44	1 473 564,93		25,00	
14370	539 294,46	1 473 525,54		25,00	
14371	539 329,06	1 473 482,60		25,00	
14372	539 352,28	1 473 494,60		25,00	
14373	539 340,35	1 473 526,61		25,00	
14374	539 314,52	1 473 567,64		25,00	
14366	539 313,73	1 473 629,55		25,00	
Вырез 459 из 889					
14375	547 691,96	1 484 148,60	Картометрический метод	25,00	—
14376	547 733,53	1 484 136,29		25,00	
14377	547 766,94	1 484 144,12		25,00	
14378	547 780,70	1 484 165,58		25,00	
14379	547 772,80	1 484 200,71		25,00	
14380	547 739,93	1 484 226,20		25,00	
14381	547 693,30	1 484 230,27		25,00	
14382	547 671,12	1 484 200,62		25,00	
14375	547 691,96	1 484 148,60		25,00	
Вырез 460 из 889					
14383	554 563,17	1 465 355,37	Картометрический метод	25,00	—
14384	554 536,01	1 465 388,50		25,00	
14385	554 493,35	1 465 391,67		25,00	
14386	554 470,42	1 465 371,90		25,00	
14387	554 474,96	1 465 344,16		25,00	
14388	554 501,98	1 465 301,03		25,00	
14389	554 531,89	1 465 288,01		25,00	
14390	554 552,14	1 465 290,20		25,00	
14391	554 572,50	1 465 309,99		25,00	
14383	554 563,17	1 465 355,37		25,00	
Вырез 461 из 889					
14392	532 391,00	1 456 889,31	Картометрический метод	25,00	—
14393	532 408,84	1 456 909,03		25,00	
14394	532 401,71	1 456 929,16		25,00	
14395	532 381,74	1 456 934,46		25,00	
14396	532 344,15	1 456 930,05		25,00	
14397	532 319,33	1 456 937,93		25,00	
14398	532 294,29	1 456 935,84		25,00	
14399	532 256,44	1 456 913,92		25,00	
14400	532 248,69	1 456 896,55		25,00	
14401	532 265,94	1 456 883,77		25,00	
14402	532 318,29	1 456 875,46		25,00	
14403	532 358,39	1 456 877,30		25,00	
14392	532 391,00	1 456 889,31		25,00	
Вырез 462 из 889					
14404	549 432,19	1 464 231,52	Картометрический метод	25,00	—
14405	549 437,82	1 464 269,17		25,00	
14406	549 428,32	1 464 304,53		25,00	
14407	549 393,41	1 464 322,63		25,00	
14408	549 355,56	1 464 313,22		25,00	
14409	549 350,14	1 464 288,13		25,00	
14410	549 371,78	1 464 229,98		25,00	
14411	549 379,09	1 464 209,75		25,00	
14412	549 401,54	1 464 201,86		25,00	

**Раздел 2**

<b>Сведения о местоположении границ объекта</b>					
<b>1</b>	<b>2</b>	<b>3</b>	<b>4</b>	<b>5</b>	<b>6</b>
14404	549 432,19	1 464 231,52	Картометрический метод	25,00	—
Вырез 463 из 889					
14413	552 696,01	1 482 536,66	Картометрический метод	25,00	—
14414	552 734,16	1 482 526,04		25,00	
14415	552 765,65	1 482 508,88		25,00	
14416	552 792,41	1 482 515,14		25,00	
14417	552 799,77	1 482 563,34		25,00	
14418	552 783,50	1 482 588,61		25,00	
14419	552 748,85	1 482 607,47		25,00	
14420	552 700,17	1 482 589,91		25,00	
14421	552 694,86	1 482 566,67		25,00	
14413	552 696,01	1 482 536,66		25,00	
Вырез 464 из 889					
14422	545 442,98	1 475 111,48	Картометрический метод	25,00	—
14423	545 405,75	1 475 155,05		25,00	
14424	545 367,76	1 475 153,12		25,00	
14425	545 344,63	1 475 125,65		25,00	
14426	545 316,60	1 475 113,46		25,00	
14427	545 321,33	1 475 095,69		25,00	
14428	545 361,48	1 475 072,30		25,00	
14429	545 394,32	1 475 069,25		25,00	
14430	545 429,78	1 475 076,27		25,00	
14431	545 435,06	1 475 088,83		25,00	
14422	545 442,98	1 475 111,48		25,00	
Вырез 465 из 889					
14432	548 585,39	1 465 222,72	Картометрический метод	25,00	—
14433	548 557,87	1 465 233,20		25,00	
14434	548 534,87	1 465 205,93		25,00	
14435	548 501,90	1 465 186,33		25,00	
14436	548 476,73	1 465 184,23		25,00	
14437	548 471,24	1 465 156,64		25,00	
14438	548 490,97	1 465 133,69		25,00	
14439	548 533,83	1 465 143,10		25,00	
14440	548 569,06	1 465 142,53		25,00	
14441	548 589,49	1 465 159,84		25,00	
14442	548 592,22	1 465 179,88		25,00	
14432	548 585,39	1 465 222,72		25,00	
Вырез 466 из 889					
14443	541 465,08	1 456 204,92	Картометрический метод	25,00	—
14444	541 404,71	1 456 224,85		25,00	
14445	541 359,14	1 456 227,42		25,00	
14446	541 337,93	1 456 201,21		25,00	
14447	541 341,13	1 456 168,87		25,00	
14448	541 371,37	1 456 158,96		25,00	
14449	541 417,03	1 456 165,81		25,00	
14450	541 458,65	1 456 155,67		25,00	
14451	541 475,99	1 456 172,50		25,00	
14443	541 465,08	1 456 204,92		25,00	
Вырез 467 из 889					
14452	528 927,61	1 475 946,26	Картометрический метод	25,00	—
14453	528 932,24	1 475 971,17		25,00	
14454	528 926,54	1 476 008,77		25,00	
14455	528 931,07	1 476 033,72		25,00	
14456	528 939,85	1 476 062,76		25,00	
14457	528 934,06	1 476 089,91		25,00	

**Раздел 2**

Сведения о местоположении границ объекта					
1	2	3	4	5	6
14458	528 915,64	1 476 108,95	Картометрический метод	25,00	—
14459	528 890,55	1 476 109,35		25,00	
14460	528 873,73	1 476 095,04		25,00	
14461	528 873,20	1 476 065,88		25,00	
14462	528 887,27	1 476 028,14		25,00	
14463	528 888,66	1 475 984,37		25,00	
14464	528 900,76	1 475 959,17		25,00	
14452	528 927,61	1 475 946,26		25,00	
Вырез 468 из 889					
14465	526 752,95	1 456 267,37	Картометрический метод	25,00	—
14466	526 723,22	1 456 285,35		25,00	
14467	526 698,57	1 456 305,74		25,00	
14468	526 681,06	1 456 305,99		25,00	
14469	526 663,32	1 456 291,27		25,00	
14470	526 652,70	1 456 253,93		25,00	
14471	526 659,90	1 456 236,31		25,00	
14472	526 692,31	1 456 228,30		25,00	
14473	526 749,58	1 456 214,93		25,00	
14474	526 779,76	1 456 221,96		25,00	
14475	526 782,47	1 456 239,41		25,00	
14465	526 752,95	1 456 267,37		25,00	
Вырез 469 из 889					
14476	548 470,20	1 464 766,99	Картометрический метод	25,00	—
14477	548 450,35	1 464 784,93		25,00	
14478	548 407,71	1 464 793,12		25,00	
14479	548 370,00	1 464 793,70		25,00	
14480	548 352,23	1 464 778,91		25,00	
14481	548 336,75	1 464 753,99		25,00	
14482	548 341,52	1 464 738,84		25,00	
14483	548 366,40	1 464 725,89		25,00	
14484	548 409,11	1 464 720,19		25,00	
14485	548 434,20	1 464 719,80		25,00	
14486	548 449,67	1 464 744,69		25,00	
14487	548 459,76	1 464 747,05		25,00	
14476	548 470,20	1 464 766,99		25,00	
Вырез 470 из 889					
14488	526 263,89	1 467 881,49	Картометрический метод	25,00	—
14489	526 268,48	1 467 899,05		25,00	
14490	526 268,82	1 467 916,72		25,00	
14491	526 282,22	1 467 929,72		25,00	
14492	526 297,84	1 467 938,30		25,00	
14493	526 297,96	1 467 951,57		25,00	
14494	526 276,35	1 467 973,92		25,00	
14495	526 254,33	1 467 980,88		25,00	
14496	526 232,13	1 467 972,44		25,00	
14497	526 211,91	1 467 950,67		25,00	
14498	526 197,93	1 467 902,36		25,00	
14499	526 199,80	1 467 875,86		25,00	
14500	526 215,14	1 467 868,99		25,00	
14501	526 246,03	1 467 872,93		25,00	
14488	526 263,89	1 467 881,49		25,00	
Вырез 471 из 889					
14502	542 577,92	1 471 552,72	Картометрический метод	25,00	—
14503	542 562,76	1 471 597,12		25,00	
14504	542 520,55	1 471 608,40		25,00	

**Раздел 2**

Сведения о местоположении границ объекта					
1	2	3	4	5	6
14505	542 500,86	1 471 594,54	Картометрический метод	25,00	—
14506	542 498,49	1 471 557,47		25,00	
14507	542 482,24	1 471 534,75		25,00	
14508	542 492,33	1 471 504,56		25,00	
14509	542 538,38	1 471 510,92		25,00	
14510	542 570,37	1 471 517,45		25,00	
14511	542 579,35	1 471 527,93		25,00	
14502	542 577,92	1 471 552,72		25,00	
Вырез 472 из 889					
14512	543 000,10	1 478 524,18	Картометрический метод	25,00	—
14513	542 973,48	1 478 555,25		25,00	
14514	542 937,56	1 478 559,40		25,00	
14515	542 904,73	1 478 536,48		25,00	
14516	542 901,06	1 478 529,33		25,00	
14517	542 913,12	1 478 496,66		25,00	
14518	542 936,10	1 478 467,45		25,00	
14519	542 953,90	1 478 454,56		25,00	
14520	542 981,11	1 478 461,32		25,00	
14521	542 994,04	1 478 482,80		25,00	
14512	543 000,10	1 478 524,18		25,00	
Вырез 473 из 889					
14522	551 149,62	1 476 483,87	Картометрический метод	25,00	—
14523	551 129,88	1 476 514,53		25,00	
14524	551 112,61	1 476 537,60		25,00	
14525	551 079,78	1 476 540,61		25,00	
14526	551 044,14	1 476 528,53		25,00	
14527	551 020,90	1 476 501,06		25,00	
14528	551 028,29	1 476 483,29		25,00	
14529	551 050,89	1 476 477,86		25,00	
14530	551 071,12	1 476 474,97		25,00	
14531	551 108,75	1 476 456,72		25,00	
14532	551 134,06	1 476 456,29		25,00	
14533	551 146,87	1 476 466,23		25,00	
14522	551 149,62	1 476 483,87		25,00	
Вырез 474 из 889					
14534	527 370,20	1 480 869,39	Картометрический метод	25,00	—
14535	527 340,65	1 480 902,40		25,00	
14536	527 316,12	1 480 927,76		25,00	
14537	527 296,23	1 480 938,08		25,00	
14538	527 283,42	1 480 920,76		25,00	
14539	527 287,90	1 480 885,69		25,00	
14540	527 349,31	1 480 814,70		25,00	
14541	527 376,58	1 480 801,80		25,00	
14542	527 396,67	1 480 808,98		25,00	
14543	527 399,61	1 480 831,44		25,00	
14534	527 370,20	1 480 869,39		25,00	
Вырез 475 из 889					
14544	544 062,67	1 470 642,08	Картометрический метод	25,00	—
14545	544 017,21	1 470 672,86		25,00	
14546	543 962,58	1 470 682,54		25,00	
14547	543 954,96	1 470 649,08		25,00	
14548	543 970,34	1 470 611,70		25,00	
14549	544 010,59	1 470 586,33		25,00	
14550	544 040,65	1 470 587,63		25,00	
14551	544 056,90	1 470 610,34		25,00	

**Раздел 2**

Сведения о местоположении границ объекта							
1	2	3	4	5	6		
14544	544 062,67	1 470 642,08	Картометрический метод	25,00	—		
Вырез 476 из 889							
14552	554 850,08	1 482 024,47	Картометрический метод	25,00	—		
14553	554 883,28	1 482 015,63		25,00			
14554	554 918,87	1 482 050,06		25,00			
14555	554 938,84	1 482 053,08		25,00			
14556	554 975,58	1 482 054,18		25,00			
14557	554 990,64	1 482 060,64		25,00			
14558	554 990,95	1 482 077,29		25,00			
14559	554 956,33	1 482 104,49		25,00			
14560	554 913,05	1 482 105,17		25,00			
14561	554 881,05	1 482 089,00		25,00			
14562	554 857,28	1 482 061,05		25,00			
14552	554 850,08	1 482 024,47	25,00				
Вырез 477 из 889							
14563	545 754,15	1 477 970,70	Картометрический метод	25,00	—		
14564	545 717,04	1 478 019,97		25,00			
14565	545 687,06	1 478 061,95		25,00			
14566	545 652,88	1 478 067,86		25,00			
14567	545 650,61	1 478 037,24		25,00			
14568	545 675,00	1 477 988,18		25,00			
14569	545 685,40	1 477 955,56		25,00			
14570	545 710,28	1 477 937,13		25,00			
14571	545 741,01	1 477 942,07		25,00			
14563	545 754,15	1 477 970,70		25,00			
Вырез 478 из 889							
14572	535 480,27	1 479 982,41	Картометрический метод	25,00	—		
14573	535 500,64	1 480 009,62		25,00			
14574	535 501,08	1 480 034,59		25,00			
14575	535 486,26	1 480 042,34		25,00			
14576	535 468,74	1 480 042,58		25,00			
14577	535 433,28	1 480 018,15		25,00			
14578	535 415,36	1 479 990,91		25,00			
14579	535 407,36	1 479 956,04		25,00			
14580	535 419,36	1 479 925,86		25,00			
14581	535 436,69	1 479 915,58		25,00			
14582	535 459,41	1 479 925,22		25,00			
14583	535 469,87	1 479 960,09		25,00			
14572	535 480,27	1 479 982,41		25,00			
Вырез 479 из 889							
14584	543 889,53	1 468 613,74	Картометрический метод	25,00	—		
14585	543 852,60	1 468 626,70		25,00			
14586	543 843,37	1 468 598,57		25,00			
14587	543 817,05	1 468 611,33		25,00			
14588	543 794,27	1 468 627,62		25,00			
14589	543 764,21	1 468 626,29		25,00			
14590	543 772,54	1 468 590,82		25,00			
14591	543 809,18	1 468 563,75		25,00			
14592	543 849,51	1 468 540,14		25,00			
14593	543 872,52	1 468 545,08		25,00			
14594	543 892,27	1 468 565,99		25,00			
14584	543 889,53	1 468 613,74		25,00			
Вырез 480 из 889							
14595	542 974,29	1 475 248,75		Картометрический метод		25,00	—
14596	542 977,62	1 475 301,82	25,00				

**Раздел 2**

Сведения о местоположении границ объекта					
1	2	3	4	5	6
14597	542 975,54	1 475 329,67	Картометрический метод	25,00	—
14598	542 950,34	1 475 330,07		25,00	
14599	542 924,42	1 475 295,07		25,00	
14600	542 933,72	1 475 239,29		25,00	
14601	542 905,33	1 475 206,86		25,00	
14602	542 899,95	1 475 179,09		25,00	
14603	542 925,11	1 475 173,65		25,00	
14604	542 958,24	1 475 188,29		25,00	
14595	542 974,29	1 475 248,75		25,00	
Вырез 481 из 889					
14605	566 009,40	1 460 236,09	Картометрический метод	25,00	—
14606	565 989,63	1 460 259,04		25,00	
14607	565 964,16	1 460 234,31		25,00	
14608	565 945,99	1 460 201,90		25,00	
14609	565 925,42	1 460 167,04		25,00	
14610	565 927,20	1 460 119,24		25,00	
14611	565 949,60	1 460 108,83		25,00	
14612	565 972,43	1 460 121,03		25,00	
14613	565 985,51	1 460 151,03		25,00	
14605	566 009,40	1 460 236,09		25,00	
Вырез 482 из 889					
14614	535 663,13	1 480 164,59	Картометрический метод	25,00	—
14615	535 655,94	1 480 184,70		25,00	
14616	535 641,21	1 480 202,44		25,00	
14617	535 639,08	1 480 227,49		25,00	
14618	535 649,53	1 480 254,79		25,00	
14619	535 649,81	1 480 274,83		25,00	
14620	535 639,98	1 480 284,98		25,00	
14621	535 597,43	1 480 280,64		25,00	
14622	535 577,23	1 480 265,95		25,00	
14623	535 576,94	1 480 245,96		25,00	
14624	535 601,36	1 480 213,06		25,00	
14625	535 617,95	1 480 150,30		25,00	
14626	535 635,25	1 480 140,01		25,00	
14627	535 652,89	1 480 147,25		25,00	
14614	535 663,13	1 480 164,59		25,00	
Вырез 483 из 889					
14628	543 431,06	1 475 990,19	Картометрический метод	25,00	—
14629	543 350,34	1 476 004,09		25,00	
14630	543 312,34	1 476 002,16		25,00	
14631	543 289,32	1 475 982,27		25,00	
14632	543 291,37	1 475 956,96		25,00	
14633	543 313,97	1 475 943,95		25,00	
14634	543 341,79	1 475 941,00		25,00	
14635	543 374,80	1 475 955,68		25,00	
14636	543 410,08	1 475 944,99		25,00	
14637	543 433,10	1 475 957,29		25,00	
14638	543 435,82	1 475 969,90		25,00	
14628	543 431,06	1 475 990,19		25,00	
Вырез 484 из 889					
14639	527 163,03	1 480 735,13	Картометрический метод	25,00	—
14640	527 175,84	1 480 752,41		25,00	
14641	527 171,31	1 480 782,49		25,00	
14642	527 179,14	1 480 804,88		25,00	
14643	527 181,96	1 480 827,34		25,00	

**Раздел 2**

Сведения о местоположении границ объекта					
1	2	3	4	5	6
14644	527 169,52	1 480 832,52	Картометрический метод	25,00	—
14645	527 151,95	1 480 827,82		25,00	
14646	527 139,17	1 480 808,02		25,00	
14647	527 118,94	1 480 795,80		25,00	
14648	527 093,94	1 480 796,20		25,00	
14649	527 076,31	1 480 788,98		25,00	
14650	527 078,59	1 480 768,96		25,00	
14651	527 105,41	1 480 731,00		25,00	
14652	527 137,86	1 480 723,02		25,00	
14639	527 163,03	1 480 735,13		25,00	
Вырез 485 из 889					
14653	544 009,89	1 467 943,66	Картометрический метод	25,00	—
14654	543 964,60	1 467 990,37		25,00	
14655	543 927,71	1 468 005,07		25,00	
14656	543 913,35	1 467 989,38		25,00	
14657	543 928,73	1 467 959,07		25,00	
14658	543 940,63	1 467 923,56		25,00	
14659	543 950,63	1 467 888,05		25,00	
14660	543 968,12	1 467 878,91		25,00	
14661	543 989,41	1 467 882,15		25,00	
14662	544 003,82	1 467 899,58		25,00	
14653	544 009,89	1 467 943,66		25,00	
Вырез 486 из 889					
14663	526 094,45	1 479 184,88	Картометрический метод	25,00	—
14664	526 100,33	1 479 161,89		25,00	
14665	526 112,81	1 479 157,50		25,00	
14666	526 127,45	1 479 165,60		25,00	
14667	526 140,37	1 479 190,40		25,00	
14668	526 140,61	1 479 209,17		25,00	
14669	526 113,80	1 479 226,25		25,00	
14670	526 107,78	1 479 240,93		25,00	
14671	526 108,49	1 479 282,57		25,00	
14672	526 100,46	1 479 301,47		25,00	
14673	526 083,88	1 479 310,08		25,00	
14674	526 069,25	1 479 306,12		25,00	
14675	526 060,52	1 479 283,32		25,00	
14676	526 055,73	1 479 239,65		25,00	
14677	526 063,68	1 479 218,70		25,00	
14678	526 080,13	1 479 201,78		25,00	
14663	526 094,45	1 479 184,88		25,00	
Вырез 487 из 889					
14679	554 809,91	1 465 220,80	Картометрический метод	25,00	—
14680	554 764,90	1 465 236,60		25,00	
14681	554 727,19	1 465 237,19		25,00	
14682	554 711,84	1 465 217,31		25,00	
14683	554 716,46	1 465 192,07		25,00	
14684	554 746,42	1 465 181,54		25,00	
14685	554 751,34	1 465 168,92		25,00	
14686	554 771,13	1 465 148,48		25,00	
14687	554 798,74	1 465 150,56		25,00	
14688	554 819,04	1 465 162,83		25,00	
14689	554 829,49	1 465 187,77		25,00	
14679	554 809,91	1 465 220,80		25,00	
Вырез 488 из 889					
14690	532 716,10	1 460 249,75	Картометрический метод	25,00	—

**Раздел 2**

Сведения о местоположении границ объекта						
1	2	3	4	5	6	
14691	532 716,57	1 460 274,73	Картометрический метод	25,00	—	
14692	532 709,40	1 460 297,36		25,00		
14693	532 684,47	1 460 300,28		25,00		
14694	532 656,68	1 460 280,70		25,00		
14695	532 641,46	1 460 268,45		25,00		
14696	532 643,49	1 460 240,88		25,00		
14697	532 663,09	1 460 210,56		25,00		
14698	532 685,26	1 460 190,24		25,00		
14699	532 710,07	1 460 182,32		25,00		
14700	532 727,63	1 460 184,55		25,00		
14701	532 727,99	1 460 209,55		25,00		
14702	532 718,32	1 460 229,71		25,00		
14690	532 716,10	1 460 249,75	25,00			
Вырез 489 из 889						
14703	542 497,55	1 475 974,45	Картометрический метод	25,00	—	
14704	542 462,87	1 476 020,52		25,00		
14705	542 458,37	1 476 053,46		25,00		
14706	542 425,61	1 476 059,05		25,00		
14707	542 410,03	1 476 033,97		25,00		
14708	542 426,98	1 475 988,23		25,00		
14709	542 436,62	1 475 955,17		25,00		
14710	542 464,01	1 475 926,95		25,00		
14711	542 484,17	1 475 921,55		25,00		
14712	542 504,62	1 475 941,48		25,00		
14703	542 497,55	1 475 974,45		25,00		
Вырез 490 из 889						
14713	540 049,83	1 470 851,63	Картометрический метод	25,00	—	
14714	539 959,07	1 470 817,69		25,00		
14715	539 916,25	1 470 790,09		25,00		
14716	539 921,21	1 470 767,01		25,00		
14717	539 952,95	1 470 761,21		25,00		
14718	539 979,67	1 470 774,93		25,00		
14719	539 995,70	1 470 781,76		25,00		
14720	540 011,65	1 470 781,48		25,00		
14721	540 043,60	1 470 795,15		25,00		
14722	540 059,92	1 470 816,09		25,00		
14723	540 069,07	1 470 840,69		25,00		
14713	540 049,83	1 470 851,63		25,00		
Вырез 491 из 889						
14724	543 855,15	1 471 048,38	Картометрический метод	25,00	—	
14725	543 810,13	1 471 107,40		25,00		
14726	543 764,23	1 471 109,88		25,00		
14727	543 716,23	1 471 092,97		25,00		
14728	543 705,03	1 471 059,53		25,00		
14729	543 722,64	1 471 050,46		25,00		
14730	543 768,63	1 471 055,03		25,00		
14731	543 798,73	1 471 054,53		25,00		
14732	543 817,89	1 471 036,56		25,00		
14733	543 842,55	1 471 032,63		25,00		
14724	543 855,15	1 471 048,38		25,00		
Вырез 492 из 889						
14734	553 284,57	1 481 207,02	Картометрический метод	25,00	—	
14735	553 245,26	1 481 224,14		25,00		
14736	553 205,61	1 481 226,44		25,00		
14737	553 183,48	1 481 187,10		25,00		



**Раздел 2**

Сведения о местоположении границ объекта					
1	2	3	4	5	6
14738	553 179,89	1 481 168,96	Картометрический метод	25,00	—
14739	553 153,17	1 481 149,57		25,00	
14740	553 165,99	1 481 127,87		25,00	
14741	553 210,85	1 481 138,72		25,00	
14742	553 240,78	1 481 153,14		25,00	
14743	553 266,04	1 481 182,48		25,00	
14734	553 284,57	1 481 207,02		25,00	
Вырез 493 из 889					
14744	555 040,20	1 465 154,34	Картометрический метод	25,00	—
14745	554 995,12	1 465 167,62		25,00	
14746	554 957,20	1 465 150,60		25,00	
14747	554 939,07	1 465 118,22		25,00	
14748	554 946,10	1 465 082,90		25,00	
14749	554 971,13	1 465 079,98		25,00	
14750	555 001,59	1 465 097,10		25,00	
14751	555 031,69	1 465 096,63		25,00	
14752	555 046,95	1 465 103,92		25,00	
14753	555 052,24	1 465 118,94		25,00	
14744	555 040,20	1 465 154,34		25,00	
Вырез 494 из 889					
14754	550 291,90	1 483 259,42	Картометрический метод	25,00	—
14755	550 317,00	1 483 262,34		25,00	
14756	550 325,73	1 483 293,90		25,00	
14757	550 324,43	1 483 312,27		25,00	
14758	550 336,35	1 483 328,72		25,00	
14759	550 345,28	1 483 370,27		25,00	
14760	550 337,24	1 483 387,05		25,00	
14761	550 302,06	1 483 372,59		25,00	
14762	550 261,43	1 483 338,24		25,00	
14763	550 259,18	1 483 299,94		25,00	
14754	550 291,90	1 483 259,42		25,00	
Вырез 495 из 889					
14764	550 038,31	1 481 530,58	Картометрический метод	25,00	—
14765	550 022,29	1 481 567,22		25,00	
14766	550 004,65	1 481 598,87		25,00	
14767	549 974,99	1 481 602,64		25,00	
14768	549 969,37	1 481 566,40		25,00	
14769	549 978,66	1 481 521,60		25,00	
14770	549 960,12	1 481 503,72		25,00	
14771	549 944,94	1 481 479,13		25,00	
14772	549 957,85	1 481 464,08		25,00	
14773	549 982,78	1 481 468,65		25,00	
14774	550 001,25	1 481 488,21		25,00	
14775	550 021,26	1 481 499,44		25,00	
14764	550 038,31	1 481 530,58		25,00	
Вырез 496 из 889					
14776	548 383,20	1 471 226,73	Картометрический метод	25,00	—
14777	548 360,85	1 471 269,48		25,00	
14778	548 314,94	1 471 271,97		25,00	
14779	548 300,19	1 471 235,12		25,00	
14780	548 294,28	1 471 190,97		25,00	
14781	548 308,25	1 471 183,71		25,00	
14782	548 325,84	1 471 178,11		25,00	
14783	548 352,29	1 471 174,16		25,00	
14784	548 371,80	1 471 177,41		25,00	

**Раздел 2**

Сведения о местоположении границ объекта					
1	2	3	4	5	6
14785	548 379,19	1 471 194,94	Картометрический метод	25,00	—
14776	548 383,20	1 471 226,73		25,00	
Вырез 497 из 889					
14786	554 356,24	1 465 949,40	Картометрический метод	25,00	—
14787	554 336,66	1 465 982,40		25,00	
14788	554 313,87	1 465 972,68		25,00	
14789	554 280,96	1 465 955,62		25,00	
14790	554 245,76	1 465 953,62		25,00	
14791	554 212,89	1 465 946,62		25,00	
14792	554 212,60	1 465 926,52		25,00	
14793	554 235,03	1 465 913,61		25,00	
14794	554 272,52	1 465 900,43		25,00	
14795	554 295,07	1 465 892,53		25,00	
14796	554 307,91	1 465 909,94		25,00	
14797	554 338,36	1 465 927,06		25,00	
14786	554 356,24	1 465 949,40		25,00	
Вырез 498 из 889					
14798	524 440,97	1 457 121,16	Картометрический метод	25,00	—
14799	524 436,38	1 457 151,22		25,00	
14800	524 406,60	1 457 166,70		25,00	
14801	524 361,93	1 457 184,86		25,00	
14802	524 327,02	1 457 190,43		25,00	
14803	524 301,87	1 457 183,33		25,00	
14804	524 316,39	1 457 153,10		25,00	
14805	524 353,47	1 457 125,01		25,00	
14806	524 388,26	1 457 109,46		25,00	
14807	524 420,78	1 457 111,47		25,00	
14798	524 440,97	1 457 121,16		25,00	
Вырез 499 из 889					
14808	543 013,87	1 478 828,71	Картометрический метод	25,00	—
14809	542 936,83	1 478 864,16		25,00	
14810	542 911,74	1 478 871,78		25,00	
14811	542 907,85	1 478 850,19		25,00	
14812	542 919,73	1 478 804,96		25,00	
14813	542 957,28	1 478 780,90		25,00	
14814	542 991,37	1 478 771,35		25,00	
14815	543 018,74	1 478 790,76		25,00	
14808	543 013,87	1 478 828,71		25,00	
Вырез 500 из 889					
14816	549 070,21	1 484 678,14	Картометрический метод	25,00	—
14817	549 109,00	1 484 673,19		25,00	
14818	549 128,24	1 484 664,27		25,00	
14819	549 158,71	1 484 674,59		25,00	
14820	549 159,12	1 484 700,53		25,00	
14821	549 122,90	1 484 735,65		25,00	
14822	549 077,70	1 484 742,81		25,00	
14823	549 042,92	1 484 730,38		25,00	
14824	549 027,46	1 484 704,74		25,00	
14816	549 070,21	1 484 678,14		25,00	
Вырез 501 из 889					
14825	531 810,36	1 477 634,39	Картометрический метод	25,00	—
14826	531 837,88	1 477 636,46		25,00	
14827	531 853,24	1 477 653,74		25,00	
14828	531 856,10	1 477 678,68		25,00	
14829	531 844,07	1 477 708,87		25,00	

**Раздел 2**

Сведения о местоположении границ объекта					
1	2	3	4	5	6
14830	531 826,90	1 477 731,64	Картометрический метод	25,00	—
14831	531 802,03	1 477 739,52		25,00	
14832	531 779,45	1 477 734,88		25,00	
14833	531 769,08	1 477 712,55		25,00	
14834	531 773,60	1 477 677,46		25,00	
14835	531 788,18	1 477 649,73		25,00	
14825	531 810,36	1 477 634,39		25,00	
Вырез 502 из 889					
14836	553 312,00	1 464 761,58	Картометрический метод	25,00	—
14837	553 282,38	1 464 799,77		25,00	
14838	553 242,31	1 464 807,93		25,00	
14839	553 211,95	1 464 798,34		25,00	
14840	553 206,63	1 464 778,33		25,00	
14841	553 226,42	1 464 752,86		25,00	
14842	553 268,52	1 464 714,47		25,00	
14843	553 298,62	1 464 714,00		25,00	
14844	553 313,90	1 464 726,33		25,00	
14836	553 312,00	1 464 761,58		25,00	
Вырез 503 из 889					
14845	553 817,04	1 468 182,54	Картометрический метод	25,00	—
14846	553 764,62	1 468 216,93		25,00	
14847	553 724,09	1 468 224,66		25,00	
14848	553 692,04	1 468 211,02		25,00	
14849	553 698,65	1 468 182,63		25,00	
14850	553 730,06	1 468 159,14		25,00	
14851	553 756,35	1 468 141,08		25,00	
14852	553 775,81	1 468 142,55		25,00	
14853	553 790,03	1 468 152,93		25,00	
14854	553 818,38	1 468 157,79		25,00	
14845	553 817,04	1 468 182,54		25,00	
Вырез 504 из 889					
14855	545 453,59	1 471 429,14	Картометрический метод	25,00	—
14856	545 416,00	1 471 449,94		25,00	
14857	545 380,64	1 471 450,50		25,00	
14858	545 364,94	1 471 415,35		25,00	
14859	545 374,44	1 471 379,76		25,00	
14860	545 396,92	1 471 361,72		25,00	
14861	545 444,99	1 471 360,96		25,00	
14862	545 460,71	1 471 396,13		25,00	
14855	545 453,59	1 471 429,14		25,00	
Вырез 505 из 889					
14863	543 219,26	1 479 595,92	Картометрический метод	25,00	—
14864	543 193,02	1 479 609,57		25,00	
14865	543 158,12	1 479 603,47		25,00	
14866	543 125,24	1 479 612,25		25,00	
14867	543 116,76	1 479 597,53		25,00	
14868	543 134,36	1 479 564,19		25,00	
14869	543 137,27	1 479 539,35		25,00	
14870	543 158,48	1 479 517,54		25,00	
14871	543 183,24	1 479 517,16		25,00	
14872	543 206,81	1 479 546,51		25,00	
14873	543 217,06	1 479 567,85		25,00	
14863	543 219,26	1 479 595,92		25,00	
Вырез 506 из 889					
14874	547 362,35	1 482 258,44	Картометрический метод	25,00	—

**Раздел 2**

Сведения о местоположении границ объекта					
1	2	3	4	5	6
14875	547 374,42	1 482 283,22	Картометрический метод	25,00	—
14876	547 375,24	1 482 333,24		25,00	
14877	547 360,86	1 482 371,82		25,00	
14878	547 341,02	1 482 387,12		25,00	
14879	547 322,78	1 482 392,42		25,00	
14880	547 305,80	1 482 374,34		25,00	
14881	547 313,15	1 482 307,56		25,00	
14882	547 329,26	1 482 273,96		25,00	
14874	547 362,35	1 482 258,44		25,00	
Вырез 507 из 889					
14883	532 805,06	1 478 879,07	Картометрический метод	25,00	—
14884	532 827,44	1 478 873,69		25,00	
14885	532 840,24	1 478 890,98		25,00	
14886	532 843,36	1 478 930,94		25,00	
14887	532 838,65	1 478 948,52		25,00	
14888	532 821,25	1 478 956,30		25,00	
14889	532 791,13	1 478 949,30		25,00	
14890	532 730,53	1 478 912,72		25,00	
14891	532 722,67	1 478 892,86		25,00	
14892	532 732,51	1 478 882,71		25,00	
14893	532 772,64	1 478 884,54		25,00	
14883	532 805,06	1 478 879,07		25,00	
Вырез 508 из 889					
14894	542 741,91	1 476 557,35	Картометрический метод	25,00	—
14895	542 721,79	1 476 567,80		25,00	
14896	542 689,05	1 476 573,36		25,00	
14897	542 675,95	1 476 545,74		25,00	
14898	542 692,62	1 476 479,72		25,00	
14899	542 737,90	1 476 463,86		25,00	
14900	542 760,96	1 476 481,20		25,00	
14901	542 761,29	1 476 503,94		25,00	
14894	542 741,91	1 476 557,35		25,00	
Вырез 509 из 889					
14902	546 048,42	1 479 720,72	Картометрический метод	25,00	—
14903	546 030,90	1 479 753,48		25,00	
14904	545 989,47	1 479 759,52		25,00	
14905	545 965,54	1 479 725,66		25,00	
14906	545 977,47	1 479 682,18		25,00	
14907	546 002,35	1 479 656,53		25,00	
14908	546 038,37	1 479 659,57		25,00	
14909	546 051,31	1 479 677,44		25,00	
14902	546 048,42	1 479 720,72		25,00	
Вырез 510 из 889					
14910	540 461,83	1 472 103,74	Картометрический метод	25,00	—
14911	540 455,35	1 472 139,21		25,00	
14912	540 429,22	1 472 162,58		25,00	
14913	540 402,44	1 472 147,08		25,00	
14914	540 392,84	1 472 103,08		25,00	
14915	540 393,72	1 472 046,49		25,00	
14916	540 420,18	1 472 039,00		25,00	
14917	540 441,51	1 472 047,49		25,00	
14918	540 452,25	1 472 056,18		25,00	
14910	540 461,83	1 472 103,74		25,00	
Вырез 511 из 889					
14919	558 253,54	1 467 706,47	Картометрический метод	25,00	—

**Раздел 2**

Сведения о местоположении границ объекта					
1	2	3	4	5	6
14920	558 191,54	1 467 703,92	Картометрический метод	25,00	—
14921	558 157,68	1 467 684,99		25,00	
14922	558 171,48	1 467 658,28		25,00	
14923	558 196,05	1 467 650,83		25,00	
14924	558 218,79	1 467 632,77		25,00	
14925	558 254,14	1 467 632,25		25,00	
14926	558 275,60	1 467 646,03		25,00	
14927	558 281,23	1 467 668,95		25,00	
14919	558 253,54	1 467 706,47		25,00	
Вырез 512 из 889					
14928	540 591,54	1 470 450,71	Картометрический метод	25,00	—
14929	540 542,46	1 470 479,77		25,00	
14930	540 497,90	1 470 453,93		25,00	
14931	540 457,30	1 470 454,58		25,00	
14932	540 454,98	1 470 422,78		25,00	
14933	540 495,32	1 470 404,47		25,00	
14934	540 537,93	1 470 416,16		25,00	
14935	540 576,81	1 470 413,80		25,00	
14936	540 589,40	1 470 429,50		25,00	
14928	540 591,54	1 470 450,71		25,00	
Вырез 513 из 889					
14937	546 757,81	1 470 944,60	Картометрический метод	25,00	—
14938	546 731,91	1 470 980,35		25,00	
14939	546 682,16	1 470 965,22		25,00	
14940	546 642,84	1 470 939,31		25,00	
14941	546 647,78	1 470 916,26		25,00	
14942	546 677,68	1 470 903,43		25,00	
14943	546 712,84	1 470 895,80		25,00	
14944	546 739,46	1 470 902,48		25,00	
14945	546 748,55	1 470 916,48		25,00	
14937	546 757,81	1 470 944,60		25,00	
Вырез 514 из 889					
14946	543 216,96	1 469 121,01	Картометрический метод	25,00	—
14947	543 176,60	1 469 142,82		25,00	
14948	543 128,83	1 469 138,27		25,00	
14949	543 106,98	1 469 097,97		25,00	
14950	543 117,16	1 469 069,52		25,00	
14951	543 132,97	1 469 063,97		25,00	
14952	543 155,94	1 469 063,60		25,00	
14953	543 188,04	1 469 082,56		25,00	
14954	543 212,83	1 469 083,95		25,00	
14955	543 220,07	1 469 099,73		25,00	
14946	543 216,96	1 469 121,01		25,00	
Вырез 515 из 889					
14956	523 555,28	1 455 329,70	Картометрический метод	25,00	—
14957	523 527,68	1 455 327,63		25,00	
14958	523 497,52	1 455 315,58		25,00	
14959	523 484,88	1 455 303,29		25,00	
14960	523 479,49	1 455 280,88		25,00	
14961	523 488,90	1 455 245,71		25,00	
14962	523 506,10	1 455 225,47		25,00	
14963	523 526,12	1 455 222,65		25,00	
14964	523 543,73	1 455 232,36		25,00	
14965	523 562,39	1 455 302,10		25,00	
14956	523 555,28	1 455 329,70		25,00	

**Раздел 2**

Сведения о местоположении границ объекта					
1	2	3	4	5	6
Вырез 516 из 889					
14966	529 370,58	1 474 955,83	Картометрический метод	25,00	—
14967	529 366,91	1 474 987,13		25,00	
14968	529 354,50	1 474 997,74		25,00	
14969	529 333,76	1 475 002,23		25,00	
14970	529 316,90	1 474 990,02		25,00	
14971	529 306,13	1 474 969,31		25,00	
14972	529 301,42	1 474 929,80		25,00	
14973	529 311,28	1 474 896,34		25,00	
14974	529 325,65	1 474 883,58		25,00	
14975	529 348,63	1 474 887,41		25,00	
14976	529 365,56	1 474 901,72		25,00	
14966	529 370,58	1 474 955,83	25,00		
Вырез 517 из 889					
14977	542 695,37	1 468 438,01	Картометрический метод	25,00	—
14978	542 658,41	1 468 445,61		25,00	
14979	542 617,95	1 468 460,43		25,00	
14980	542 594,68	1 468 441,35		25,00	
14981	542 604,81	1 468 414,67		25,00	
14982	542 632,53	1 468 378,87		25,00	
14983	542 660,55	1 468 362,53		25,00	
14984	542 681,98	1 468 371,05		25,00	
14985	542 694,47	1 468 383,20		25,00	
14986	542 694,98	1 468 415,02		25,00	
14977	542 695,37	1 468 438,01		25,00	
Вырез 518 из 889					
14987	565 805,79	1 460 875,33	Картометрический метод	25,00	—
14988	565 768,21	1 460 885,95		25,00	
14989	565 740,86	1 460 903,97		25,00	
14990	565 710,37	1 460 884,35		25,00	
14991	565 685,03	1 460 869,66		25,00	
14992	565 669,54	1 460 842,29		25,00	
14993	565 691,88	1 460 824,31		25,00	
14994	565 727,12	1 460 828,80		25,00	
14995	565 770,03	1 460 840,67		25,00	
14996	565 802,84	1 460 850,22		25,00	
14987	565 805,79	1 460 875,33		25,00	
Вырез 519 из 889					
14997	549 183,81	1 470 768,74	Картометрический метод	25,00	—
14998	549 147,07	1 470 792,28		25,00	
14999	549 104,72	1 470 798,24		25,00	
15000	549 076,09	1 470 775,71		25,00	
15001	549 084,33	1 470 734,95		25,00	
15002	549 110,51	1 470 716,86		25,00	
15003	549 149,44	1 470 716,25		25,00	
15004	549 165,50	1 470 728,37		25,00	
14997	549 183,81	1 470 768,74		25,00	
Вырез 520 из 889					
15005	553 574,44	1 466 125,27	Картометрический метод	25,00	—
15006	553 534,33	1 466 157,67		25,00	
15007	553 490,08	1 466 151,29		25,00	
15008	553 483,95	1 466 103,66		25,00	
15009	553 506,41	1 466 066,23		25,00	
15010	553 533,03	1 466 072,86		25,00	
15011	553 564,98	1 466 082,96		25,00	

**Раздел 2**

Сведения о местоположении границ объекта					
1	2	3	4	5	6
15012	553 584,48	1 466 086,19	Картометрический метод	25,00	—
15005	553 574,44	1 466 125,27		25,00	
Вырез 521 из 889					
15013	545 721,02	1 481 340,31	Картометрический метод	25,00	—
15014	545 696,50	1 481 355,58		25,00	
15015	545 664,75	1 481 339,54		25,00	
15016	545 619,94	1 481 323,74		25,00	
15017	545 601,66	1 481 317,39		25,00	
15018	545 601,46	1 481 304,18		25,00	
15019	545 601,21	1 481 289,30		25,00	
15020	545 632,43	1 481 273,93		25,00	
15021	545 652,18	1 481 270,31		25,00	
15022	545 702,00	1 481 289,38		25,00	
15023	545 712,23	1 481 305,72		25,00	
15013	545 721,02	1 481 340,31		25,00	
Вырез 522 из 889					
15024	528 382,51	1 478 265,61	Картометрический метод	25,00	—
15025	528 400,94	1 478 240,30		25,00	
15026	528 415,40	1 478 231,75		25,00	
15027	528 427,92	1 478 235,73		25,00	
15028	528 432,27	1 478 250,26		25,00	
15029	528 430,62	1 478 273,18		25,00	
15030	528 412,73	1 478 320,65		25,00	
15031	528 404,58	1 478 342,38		25,00	
15032	528 386,36	1 478 378,05		25,00	
15033	528 371,99	1 478 386,64		25,00	
15034	528 357,24	1 478 378,51		25,00	
15035	528 356,73	1 478 343,12		25,00	
15024	528 382,51	1 478 265,61		25,00	
Вырез 523 из 889					
15036	543 278,66	1 477 888,63	Картометрический метод	25,00	—
15037	543 261,07	1 477 915,95		25,00	
15038	543 228,35	1 477 900,25		25,00	
15039	543 206,11	1 477 859,11		25,00	
15040	543 205,47	1 477 819,44		25,00	
15041	543 234,05	1 477 800,96		25,00	
15042	543 262,99	1 477 809,56		25,00	
15043	543 279,59	1 477 830,92		25,00	
15036	543 278,66	1 477 888,63		25,00	
Вырез 524 из 889					
15044	545 560,62	1 477 245,21	Картометрический метод	25,00	—
15045	545 522,92	1 477 253,01		25,00	
15046	545 488,51	1 477 248,12		25,00	
15047	545 456,48	1 477 273,89		25,00	
15048	545 429,59	1 477 281,55		25,00	
15049	545 414,83	1 477 265,51		25,00	
15050	545 430,52	1 477 231,01		25,00	
15051	545 493,18	1 477 202,96		25,00	
15052	545 532,94	1 477 207,76		25,00	
15053	545 561,93	1 477 214,53		25,00	
15044	545 560,62	1 477 245,21		25,00	
Вырез 525 из 889					
15054	522 091,96	1 464 140,68	Картометрический метод	25,00	—
15055	522 073,01	1 464 132,62		25,00	
15056	522 070,61	1 464 107,64		25,00	

**Раздел 2**

Сведения о местоположении границ объекта					
1	2	3	4	5	6
15057	522 074,46	1 464 086,78	Картометрический метод	25,00	—
15058	522 094,96	1 464 067,67		25,00	
15059	522 134,31	1 464 052,50		25,00	
15060	522 165,53	1 464 052,02		25,00	
15061	522 180,34	1 464 064,27		25,00	
15062	522 178,52	1 464 085,13		25,00	
15063	522 158,00	1 464 104,19		25,00	
15064	522 116,74	1 464 131,95		25,00	
15054	522 091,96	1 464 140,68		25,00	
Вырез 526 из 889					
15065	553 067,39	1 480 638,48	Картометрический метод	25,00	—
15066	553 044,95	1 480 676,84		25,00	
15067	553 001,99	1 480 684,14		25,00	
15068	552 978,70	1 480 671,28		25,00	
15069	552 981,41	1 480 633,23		25,00	
15070	552 995,67	1 480 596,62		25,00	
15071	553 022,05	1 480 587,93		25,00	
15072	553 046,96	1 480 599,12		25,00	
15073	553 062,00	1 480 608,78		25,00	
15065	553 067,39	1 480 638,48		25,00	
Вырез 527 из 889					
15074	543 784,32	1 468 781,55	Картометрический метод	25,00	—
15075	543 770,50	1 468 802,98		25,00	
15076	543 751,24	1 468 817,44		25,00	
15077	543 741,34	1 468 859,99		25,00	
15078	543 702,43	1 468 857,07		25,00	
15079	543 689,40	1 468 816,62		25,00	
15080	543 711,88	1 468 780,94		25,00	
15081	543 746,85	1 468 757,39		25,00	
15082	543 767,87	1 468 746,45		25,00	
15083	543 789,13	1 468 753,18		25,00	
15084	543 794,69	1 468 769,01		25,00	
15074	543 784,32	1 468 781,55		25,00	
Вырез 528 из 889					
15085	543 458,68	1 474 849,20	Картометрический метод	25,00	—
15086	543 428,55	1 474 864,84		25,00	
15087	543 403,72	1 474 893,02		25,00	
15088	543 370,95	1 474 898,61		25,00	
15089	543 358,06	1 474 881,12		25,00	
15090	543 360,19	1 474 858,32		25,00	
15091	543 372,17	1 474 817,67		25,00	
15092	543 412,55	1 474 809,45		25,00	
15093	543 445,42	1 474 811,45		25,00	
15094	543 463,30	1 474 823,82		25,00	
15095	543 463,55	1 474 836,46		25,00	
15085	543 458,68	1 474 849,20		25,00	
Вырез 529 из 889					
15096	547 835,63	1 463 577,80	Картометрический метод	25,00	—
15097	547 798,44	1 463 608,52		25,00	
15098	547 763,15	1 463 606,56		25,00	
15099	547 737,51	1 463 571,76		25,00	
15100	547 734,40	1 463 531,61		25,00	
15101	547 746,61	1 463 511,33		25,00	
15102	547 771,63	1 463 503,34		25,00	
15103	547 777,19	1 463 538,46		25,00	



**Раздел 2**

Сведения о местоположении границ объекта							
1	2	3	4	5	6		
15104	547 790,05	1 463 553,35	Картометрический метод	25,00	—		
15105	547 807,37	1 463 540,51		25,00			
15106	547 827,63	1 463 547,76		25,00			
15096	547 835,63	1 463 577,80		25,00			
Вырез 530 из 889							
15107	542 906,57	1 456 241,30	Картометрический метод	25,00	—		
15108	542 863,80	1 456 239,49		25,00			
15109	542 826,00	1 456 230,00		25,00			
15110	542 820,59	1 456 212,47		25,00			
15111	542 845,64	1 456 199,54		25,00			
15112	542 852,73	1 456 176,81		25,00			
15113	542 870,12	1 456 161,42		25,00			
15114	542 895,23	1 456 155,99		25,00			
15115	542 917,76	1 456 155,66		25,00			
15116	542 923,27	1 456 183,24		25,00			
15117	542 923,76	1 456 215,90		25,00			
15107	542 906,57	1 456 241,30		25,00			
Вырез 531 из 889							
15118	540 862,84	1 472 034,60	Картометрический метод	25,00	—		
15119	540 828,38	1 472 030,84		25,00			
15120	540 812,34	1 472 020,48		25,00			
15121	540 779,77	1 471 976,78		25,00			
15122	540 781,05	1 471 946,71		25,00			
15123	540 796,63	1 471 925,28		25,00			
15124	540 821,48	1 471 931,97		25,00			
15125	540 845,00	1 471 966,95		25,00			
15126	540 872,05	1 471 996,54		25,00			
15127	540 877,71	1 472 011,58		25,00			
15118	540 862,84	1 472 034,60		25,00			
Вырез 532 из 889							
15128	553 261,67	1 480 800,72	Картометрический метод	25,00	—		
15129	553 212,14	1 480 801,50		25,00			
15130	553 156,91	1 480 759,42		25,00			
15131	553 161,35	1 480 726,27		25,00			
15132	553 192,76	1 480 720,84		25,00			
15133	553 229,26	1 480 735,11		25,00			
15134	553 259,33	1 480 754,48		25,00			
15135	553 273,04	1 480 782,36		25,00			
15136	553 273,13	1 480 792,29		25,00			
15128	553 261,67	1 480 800,72		25,00			
Вырез 533 из 889							
15137	529 174,91	1 459 912,59	Картометрический метод	25,00	—		
15138	529 197,81	1 459 914,33		25,00			
15139	529 208,51	1 459 932,92		25,00			
15140	529 204,75	1 459 953,80		25,00			
15141	529 186,20	1 459 966,60		25,00			
15142	529 150,78	1 459 969,22		25,00			
15143	529 127,96	1 459 975,83		25,00			
15144	529 097,04	1 459 995,05		25,00			
15145	529 074,01	1 459 993,36		25,00			
15146	529 065,44	1 459 974,72		25,00			
15147	529 077,57	1 459 953,69		25,00			
15137	529 174,91	1 459 912,59		25,00			
Вырез 534 из 889							
15148	542 535,73	1 475 667,85		Картометрический метод		25,00	—

**Раздел 2**

Сведения о местоположении границ объекта					
1	2	3	4	5	6
15149	542 488,25	1 475 704,01	Картометрический метод	25,00	—
15150	542 450,88	1 475 734,95		25,00	
15151	542 415,19	1 475 720,30		25,00	
15152	542 394,66	1 475 697,87		25,00	
15153	542 417,01	1 475 672,25		25,00	
15154	542 457,42	1 475 669,05		25,00	
15155	542 479,99	1 475 658,59		25,00	
15156	542 507,63	1 475 645,54		25,00	
15157	542 522,79	1 475 645,31		25,00	
15148	542 535,73	1 475 667,85		25,00	
Вырез 535 из 889					
15158	559 119,18	1 467 675,26	Картометрический метод	25,00	—
15159	559 071,87	1 467 700,72		25,00	
15160	559 029,61	1 467 710,22		25,00	
15161	559 013,30	1 467 683,95		25,00	
15162	559 028,50	1 467 643,08		25,00	
15163	559 067,22	1 467 630,11		25,00	
15164	559 109,65	1 467 631,18		25,00	
15165	559 123,98	1 467 641,59		25,00	
15158	559 119,18	1 467 675,26		25,00	
Вырез 536 из 889					
15166	544 335,58	1 471 701,95	Картометрический метод	25,00	—
15167	544 289,76	1 471 711,51		25,00	
15168	544 264,05	1 471 650,06		25,00	
15169	544 249,54	1 471 625,52		25,00	
15170	544 268,67	1 471 607,55		25,00	
15171	544 309,53	1 471 615,76		25,00	
15172	544 334,45	1 471 629,49		25,00	
15173	544 340,16	1 471 657,70		25,00	
15166	544 335,58	1 471 701,95		25,00	
Вырез 537 из 889					
15174	553 017,38	1 474 952,41	Картометрический метод	25,00	—
15175	553 025,41	1 474 982,64		25,00	
15176	553 020,72	1 475 005,48		25,00	
15177	552 992,90	1 475 008,45		25,00	
15178	552 959,56	1 474 978,62		25,00	
15179	552 941,23	1 474 935,93		25,00	
15180	552 948,35	1 474 908,00		25,00	
15181	552 965,90	1 474 897,60		25,00	
15182	552 986,09	1 474 897,29		25,00	
15183	552 998,95	1 474 909,71		25,00	
15174	553 017,38	1 474 952,41		25,00	
Вырез 538 из 889					
15184	545 667,26	1 473 765,09	Картометрический метод	25,00	—
15185	545 647,28	1 473 780,55		25,00	
15186	545 611,85	1 473 778,60		25,00	
15187	545 573,78	1 473 774,15		25,00	
15188	545 565,91	1 473 756,57		25,00	
15189	545 570,59	1 473 728,68		25,00	
15190	545 603,23	1 473 715,49		25,00	
15191	545 633,40	1 473 704,90		25,00	
15192	545 661,27	1 473 712,07		25,00	
15193	545 671,71	1 473 729,61		25,00	
15184	545 667,26	1 473 765,09		25,00	
Вырез 539 из 889					

**Раздел 2**

Сведения о местоположении границ объекта						
1	2	3	4	5	6	
15194	528 044,75	1 479 579,46	Картометрический метод	25,00	—	
15195	528 065,32	1 479 562,45		25,00		
15196	528 083,93	1 479 558,02		25,00		
15197	528 098,69	1 479 566,13		25,00		
15198	528 103,12	1 479 586,91		25,00		
15199	528 093,27	1 479 618,31		25,00		
15200	528 066,62	1 479 652,04		25,00		
15201	528 046,10	1 479 666,94		25,00		
15202	528 025,24	1 479 667,29		25,00		
15203	528 014,64	1 479 652,83		25,00		
15204	528 014,12	1 479 621,62		25,00		
15194	528 044,75	1 479 579,46		25,00		
Вырез 540 из 889						
15205	535 975,25	1 478 854,47	Картометрический метод	25,00	—	
15206	535 992,92	1 478 866,69		25,00		
15207	535 990,74	1 478 886,72		25,00		
15208	535 965,87	1 478 894,63		25,00		
15209	535 913,25	1 478 892,94		25,00		
15210	535 878,61	1 478 913,50		25,00		
15211	535 861,03	1 478 911,27		25,00		
15212	535 850,71	1 478 891,42		25,00		
15213	535 862,97	1 478 868,73		25,00		
15214	535 892,66	1 478 850,75		25,00		
15215	535 927,57	1 478 842,70		25,00		
15205	535 975,25	1 478 854,47		25,00		
Вырез 541 из 889						
15216	546 163,13	1 479 565,67	Картометрический метод	25,00	—	
15217	546 163,80	1 479 605,29		25,00		
15218	546 131,40	1 479 607,64		25,00		
15219	546 125,54	1 479 580,68		25,00		
15220	546 119,08	1 479 515,85		25,00		
15221	546 124,04	1 479 481,51		25,00		
15222	546 143,73	1 479 475,78		25,00		
15223	546 163,75	1 479 488,08		25,00		
15224	546 185,84	1 479 513,00		25,00		
15225	546 184,38	1 479 538,26		25,00		
15216	546 163,13	1 479 565,67		25,00		
Вырез 542 из 889						
15226	545 501,14	1 481 758,64	Картометрический метод	25,00	—	
15227	545 509,89	1 481 791,59		25,00		
15228	545 490,68	1 481 829,90		25,00		
15229	545 476,00	1 481 845,00		25,00		
15230	545 464,94	1 481 876,58		25,00		
15231	545 435,51	1 481 895,24		25,00		
15232	545 402,18	1 481 882,54		25,00		
15233	545 400,08	1 481 847,82		25,00		
15234	545 441,05	1 481 827,39		25,00		
15235	545 467,19	1 481 807,13		25,00		
15236	545 473,39	1 481 780,57		25,00		
15226	545 501,14	1 481 758,64		25,00		
Вырез 543 из 889						
15237	543 586,91	1 475 125,37	Картометрический метод	25,00	—	
15238	543 549,35	1 475 146,16		25,00		
15239	543 526,88	1 475 164,26		25,00		
15240	543 498,86	1 475 152,01		25,00		

**Раздел 2**

Сведения о местоположении границ объекта							
1	2	3	4	5	6		
15241	543 490,75	1 475 119,30	Картометрический метод	25,00	—		
15242	543 490,32	1 475 096,53		25,00			
15243	543 515,35	1 475 078,44		25,00			
15244	543 550,82	1 475 077,86		25,00			
15245	543 576,17	1 475 082,55		25,00			
15246	543 583,97	1 475 097,59		25,00			
15237	543 586,91	1 475 125,37		25,00			
Вырез 544 из 889							
15247	548 424,91	1 473 327,84	Картометрический метод	25,00	—		
15248	548 352,70	1 473 343,10		25,00			
15249	548 324,19	1 473 329,39		25,00			
15250	548 327,33	1 473 302,85		25,00			
15251	548 356,91	1 473 275,85		25,00			
15252	548 381,44	1 473 263,08		25,00			
15253	548 418,82	1 473 274,89		25,00			
15254	548 434,95	1 473 292,33		25,00			
15247	548 424,91	1 473 327,84		25,00			
Вырез 545 из 889							
15255	528 980,25	1 455 914,98	Картометрический метод	25,00	—		
15256	528 995,51	1 455 929,76		25,00			
15257	528 998,23	1 455 947,23		25,00			
15258	528 990,97	1 455 962,31		25,00			
15259	528 973,63	1 455 970,12		25,00			
15260	528 940,95	1 455 960,62		25,00			
15261	528 897,98	1 455 928,75		25,00			
15262	528 882,67	1 455 906,52		25,00			
15263	528 884,90	1 455 891,46		25,00			
15264	528 894,78	1 455 883,82		25,00			
15265	528 914,74	1 455 883,52		25,00			
15266	528 942,34	1 455 890,55		25,00			
15255	528 980,25	1 455 914,98		25,00			
Вырез 546 из 889							
15267	560 123,72	1 458 915,53	Картометрический метод	25,00	—		
15268	560 088,12	1 458 890,95		25,00			
15269	560 047,86	1 458 891,54		25,00			
15270	560 014,94	1 458 871,96		25,00			
15271	560 027,18	1 458 851,66		25,00			
15272	560 062,31	1 458 846,08		25,00			
15273	560 079,64	1 458 833,26		25,00			
15274	560 112,50	1 458 840,28		25,00			
15275	560 130,18	1 458 847,55		25,00			
15276	560 140,46	1 458 862,43		25,00			
15277	560 140,93	1 458 892,58		25,00			
15267	560 123,72	1 458 915,53		25,00			
Вырез 547 из 889							
15278	542 958,29	1 475 840,80		Картометрический метод		25,00	—
15279	542 938,32	1 475 856,28	25,00				
15280	542 877,57	1 475 854,69	25,00				
15281	542 869,65	1 475 832,05	25,00				
15282	542 881,73	1 475 798,99	25,00				
15283	542 871,29	1 475 773,88	25,00				
15284	542 888,72	1 475 755,88	25,00				
15285	542 924,56	1 475 783,16	25,00				
15286	542 955,29	1 475 810,51	25,00				
15278	542 958,29	1 475 840,80	25,00				

**Раздел 2**

Сведения о местоположении границ объекта					
1	2	3	4	5	6
Вырез 548 из 889					
15287	563 670,77	1 456 527,05	Картометрический метод	25,00	—
15288	563 623,50	1 456 539,19		25,00	
15289	563 592,51	1 456 499,81		25,00	
15290	563 582,41	1 456 462,02		25,00	
15291	563 614,34	1 456 442,52		25,00	
15292	563 650,62	1 456 459,06		25,00	
15293	563 673,74	1 456 479,57		25,00	
15294	563 675,85	1 456 494,71		25,00	
15287	563 670,77	1 456 527,05		25,00	
Вырез 549 из 889					
15295	539 683,86	1 473 335,61	Картометрический метод	25,00	—
15296	539 650,29	1 473 336,15		25,00	
15297	539 616,25	1 473 304,86		25,00	
15298	539 611,99	1 473 260,73		25,00	
15299	539 634,71	1 473 239,16		25,00	
15300	539 670,10	1 473 243,92		25,00	
15301	539 690,16	1 473 282,50		25,00	
15302	539 695,92	1 473 312,46		25,00	
15295	539 683,86	1 473 335,61		25,00	
Вырез 550 из 889					
15303	543 058,57	1 475 786,11	Картометрический метод	25,00	—
15304	543 023,02	1 475 776,54		25,00	
15305	542 992,13	1 475 739,11		25,00	
15306	543 001,68	1 475 703,56		25,00	
15307	543 029,45	1 475 703,12		25,00	
15308	543 067,53	1 475 707,55		25,00	
15309	543 087,98	1 475 727,49		25,00	
15310	543 083,69	1 475 775,59		25,00	
15303	543 058,57	1 475 786,11		25,00	
Вырез 551 из 889					
15311	533 789,06	1 480 563,98	Картометрический метод	25,00	—
15312	533 782,08	1 480 594,10		25,00	
15313	533 762,37	1 480 616,91		25,00	
15314	533 739,99	1 480 622,26		25,00	
15315	533 724,89	1 480 617,49		25,00	
15316	533 719,58	1 480 597,55		25,00	
15317	533 728,97	1 480 562,42		25,00	
15318	533 725,91	1 480 524,94		25,00	
15319	533 730,68	1 480 509,87		25,00	
15320	533 743,13	1 480 504,67		25,00	
15321	533 765,79	1 480 511,84		25,00	
15322	533 783,56	1 480 534,07		25,00	
15311	533 789,06	1 480 563,98		25,00	
Вырез 552 из 889					
15323	526 204,60	1 478 165,35	Картометрический метод	25,00	—
15324	526 223,30	1 478 171,30		25,00	
15325	526 227,70	1 478 187,76		25,00	
15326	526 219,72	1 478 204,42		25,00	
15327	526 195,12	1 478 217,23		25,00	
15328	526 184,96	1 478 231,86		25,00	
15329	526 183,38	1 478 260,84		25,00	
15330	526 173,21	1 478 275,51		25,00	
15331	526 154,57	1 478 271,62		25,00	
15332	526 139,37	1 478 226,38		25,00	

**Раздел 2**

Сведения о местоположении границ объекта							
1	2	3	4	5	6		
15333	526 136,88	1 478 195,37	Картометрический метод	25,00	—		
15334	526 153,03	1 478 172,42		25,00			
15335	526 175,59	1 478 165,80		25,00			
15323	526 204,60	1 478 165,35		25,00			
Вырез 553 из 889							
15336	541 682,25	1 475 587,66	Картометрический метод	25,00	—		
15337	541 667,29	1 475 603,05		25,00			
15338	541 631,65	1 475 585,88		25,00			
15339	541 608,23	1 475 540,73		25,00			
15340	541 602,32	1 475 487,70		25,00			
15341	541 614,70	1 475 472,36		25,00			
15342	541 642,62	1 475 476,97		25,00			
15343	541 650,62	1 475 502,15		25,00			
15344	541 658,75	1 475 539,96		25,00			
15345	541 676,72	1 475 554,84		25,00			
15336	541 682,25	1 475 587,66		25,00			
Вырез 554 из 889							
15346	531 807,27	1 477 594,43	Картометрический метод	25,00	—		
15347	531 789,42	1 477 572,20		25,00			
15348	531 781,60	1 477 549,84		25,00			
15349	531 761,49	1 477 545,12		25,00			
15350	531 748,77	1 477 530,33		25,00			
15351	531 750,96	1 477 510,31		25,00			
15352	531 765,76	1 477 497,55		25,00			
15353	531 785,62	1 477 489,75		25,00			
15354	531 815,72	1 477 496,76		25,00			
15355	531 836,22	1 477 528,97		25,00			
15356	531 841,66	1 477 553,87		25,00			
15357	531 834,52	1 477 576,51		25,00			
15346	531 807,27	1 477 594,43		25,00			
Вырез 555 из 889							
15358	531 442,66	1 478 422,81	Картометрический метод	25,00	—		
15359	531 447,87	1 478 440,21		25,00			
15360	531 426,65	1 478 520,54		25,00			
15361	531 411,85	1 478 533,28		25,00			
15362	531 366,71	1 478 523,99		25,00			
15363	531 353,98	1 478 509,16		25,00			
15364	531 361,19	1 478 489,07		25,00			
15365	531 393,11	1 478 456,08		25,00			
15366	531 422,73	1 478 428,10		25,00			
15358	531 442,66	1 478 422,81		25,00			
Вырез 556 из 889							
15367	549 563,85	1 461 240,40	Картометрический метод	25,00	—		
15368	549 549,03	1 461 255,69		25,00			
15369	549 539,25	1 461 275,98		25,00			
15370	549 491,89	1 461 301,87		25,00			
15371	549 459,15	1 461 294,83		25,00			
15372	549 461,17	1 461 267,15		25,00			
15373	549 508,21	1 461 218,63		25,00			
15374	549 533,11	1 461 205,68		25,00			
15375	549 555,77	1 461 210,34		25,00			
15367	549 563,85	1 461 240,40		25,00			
Вырез 557 из 889							
15376	531 748,27	1 476 568,92		Картометрический метод		25,00	—
15377	531 771,13	1 476 564,38	25,00				

**Раздел 2**

Сведения о местоположении границ объекта					
1	2	3	4	5	6
15378	531 792,06	1 476 570,35	Картометрический метод	25,00	—
15379	531 815,17	1 476 582,48		25,00	
15380	531 836,52	1 476 613,37		25,00	
15381	531 849,61	1 476 648,61		25,00	
15382	531 839,39	1 476 665,42		25,00	
15383	531 814,28	1 476 661,64		25,00	
15384	531 791,02	1 476 637,01		25,00	
15385	531 774,07	1 476 618,53		25,00	
15386	531 740,44	1 476 598,23		25,00	
15387	531 740,10	1 476 579,47		25,00	
15376	531 748,27	1 476 568,92		25,00	
Вырез 558 из 889					
15388	547 479,61	1 477 835,53	Картометрический метод	25,00	—
15389	547 442,22	1 477 868,53		25,00	
15390	547 433,67	1 477 899,32		25,00	
15391	547 403,26	1 477 912,45		25,00	
15392	547 377,62	1 477 891,19		25,00	
15393	547 353,98	1 477 877,11		25,00	
15394	547 360,70	1 477 844,58		25,00	
15395	547 382,29	1 477 842,43		25,00	
15396	547 421,98	1 477 845,43		25,00	
15397	547 439,90	1 477 832,52		25,00	
15398	547 455,75	1 477 814,25		25,00	
15399	547 472,04	1 477 814,00		25,00	
15388	547 479,61	1 477 835,53		25,00	
Вырез 559 из 889					
15400	549 953,15	1 480 635,98	Картометрический метод	25,00	—
15401	549 915,56	1 480 658,06		25,00	
15402	549 894,13	1 480 661,74		25,00	
15403	549 868,73	1 480 627,44		25,00	
15404	549 878,02	1 480 585,94		25,00	
15405	549 905,84	1 480 568,96		25,00	
15406	549 938,95	1 480 575,08		25,00	
15407	549 952,52	1 480 591,39		25,00	
15400	549 953,15	1 480 635,98		25,00	
Вырез 560 из 889					
15408	556 655,47	1 477 947,93	Картометрический метод	25,00	—
15409	556 622,74	1 477 961,08		25,00	
15410	556 605,59	1 477 991,69		25,00	
15411	556 573,04	1 478 014,98		25,00	
15412	556 554,94	1 477 992,49		25,00	
15413	556 571,88	1 477 944,15		25,00	
15414	556 591,59	1 477 905,95		25,00	
15415	556 626,94	1 477 905,36		25,00	
15416	556 642,28	1 477 917,77		25,00	
15408	556 655,47	1 477 947,93		25,00	
Вырез 561 из 889					
15417	547 334,96	1 464 513,26	Картометрический метод	25,00	—
15418	547 294,63	1 464 511,36		25,00	
15419	547 254,55	1 464 519,53		25,00	
15420	547 239,22	1 464 499,66		25,00	
15421	547 271,36	1 464 469,00		25,00	
15422	547 301,18	1 464 443,43		25,00	
15423	547 323,51	1 464 430,49		25,00	
15424	547 348,80	1 464 437,61		25,00	

**Раздел 2**

Сведения о местоположении границ объекта					
1	2	3	4	5	6
15425	547 344,26	1 464 470,38	Картометрический метод	25,00	—
15417	547 334,96	1 464 513,26		25,00	
Вырез 562 из 889					
15426	533 043,90	1 476 244,84	Картометрический метод	25,00	—
15427	533 063,94	1 476 247,04		25,00	
15428	533 079,07	1 476 256,79		25,00	
15429	533 079,33	1 476 276,80		25,00	
15430	533 074,56	1 476 289,38		25,00	
15431	533 049,76	1 476 299,75		25,00	
15432	533 042,44	1 476 312,37		25,00	
15433	533 045,37	1 476 339,85		25,00	
15434	533 030,56	1 476 352,56		25,00	
15435	533 005,28	1 476 335,46		25,00	
15436	532 992,35	1 476 305,67		25,00	
15437	532 994,37	1 476 275,62		25,00	
15438	533 011,51	1 476 255,34		25,00	
15426	533 043,90	1 476 244,84		25,00	
Вырез 563 из 889					
15439	540 494,41	1 471 928,24	Картометрический метод	25,00	—
15440	540 479,24	1 471 976,19		25,00	
15441	540 451,15	1 471 989,00		25,00	
15442	540 429,73	1 471 973,45		25,00	
15443	540 418,63	1 471 943,59		25,00	
15444	540 421,56	1 471 904,62		25,00	
15445	540 435,56	1 471 890,28		25,00	
15446	540 460,17	1 471 884,58		25,00	
15447	540 477,95	1 471 889,60		25,00	
15439	540 494,41	1 471 928,24		25,00	
Вырез 564 из 889					
15448	542 869,23	1 477 886,03	Картометрический метод	25,00	—
15449	542 836,84	1 477 884,71		25,00	
15450	542 802,32	1 477 872,65		25,00	
15451	542 798,27	1 477 842,05		25,00	
15452	542 821,37	1 477 820,07		25,00	
15453	542 870,01	1 477 815,72		25,00	
15454	542 898,90	1 477 822,44		25,00	
15455	542 899,38	1 477 853,10		25,00	
15456	542 892,50	1 477 873,05		25,00	
15448	542 869,23	1 477 886,03		25,00	
Вырез 565 из 889					
15457	537 460,69	1 471 824,82	Картометрический метод	25,00	—
15458	537 442,61	1 471 804,87		25,00	
15459	537 447,23	1 471 774,43		25,00	
15460	537 469,62	1 471 748,80		25,00	
15461	537 497,15	1 471 735,74		25,00	
15462	537 520,05	1 471 740,41		25,00	
15463	537 530,47	1 471 757,98		25,00	
15464	537 518,53	1 471 806,19		25,00	
15465	537 493,62	1 471 829,34		25,00	
15457	537 460,69	1 471 824,82		25,00	
Вырез 566 из 889					
15466	541 515,65	1 472 801,41	Картометрический метод	25,00	—
15467	541 482,68	1 472 795,50		25,00	
15468	541 442,97	1 472 788,39		25,00	
15469	541 425,03	1 472 769,23		25,00	



**Раздел 2**

Сведения о местоположении границ объекта							
1	2	3	4	5	6		
15470	541 444,07	1 472 740,64	Картометрический метод	25,00	—		
15471	541 473,86	1 472 724,26		25,00			
15472	541 516,48	1 472 736,00		25,00			
15473	541 532,72	1 472 762,22		25,00			
15474	541 536,52	1 472 778,07		25,00			
15466	541 515,65	1 472 801,41		25,00			
Вырез 567 из 889							
15475	549 669,03	1 465 067,49	Картометрический метод	25,00	—		
15476	549 646,65	1 465 082,91		25,00			
15477	549 606,39	1 465 083,56		25,00			
15478	549 570,99	1 465 069,03		25,00			
15479	549 560,60	1 465 046,56		25,00			
15480	549 562,90	1 465 031,45		25,00			
15481	549 595,32	1 465 020,89		25,00			
15482	549 633,09	1 465 022,85		25,00			
15483	549 663,26	1 465 024,86		25,00			
15484	549 676,14	1 465 039,72		25,00			
15475	549 669,03	1 465 067,49		25,00			
Вырез 568 из 889							
15485	545 740,77	1 472 969,86	Картометрический метод	25,00	—		
15486	545 708,30	1 472 993,13		25,00			
15487	545 672,82	1 472 993,67		25,00			
15488	545 644,52	1 472 963,75		25,00			
15489	545 638,94	1 472 928,43		25,00			
15490	545 671,67	1 472 917,79		25,00			
15491	545 714,69	1 472 919,65		25,00			
15492	545 727,56	1 472 937,17		25,00			
15485	545 740,77	1 472 969,86		25,00			
Вырез 569 из 889							
15493	526 860,55	1 477 278,80	Картометрический метод	25,00	—		
15494	526 841,95	1 477 287,46		25,00			
15495	526 798,30	1 477 294,38		25,00			
15496	526 781,60	1 477 288,37		25,00			
15497	526 779,21	1 477 271,73		25,00			
15498	526 809,95	1 477 239,99		25,00			
15499	526 844,83	1 477 204,06		25,00			
15500	526 867,74	1 477 201,61		25,00			
15501	526 880,38	1 477 213,92		25,00			
15502	526 880,91	1 477 243,08		25,00			
15493	526 860,55	1 477 278,80		25,00			
Вырез 570 из 889							
15503	534 987,79	1 477 592,16	Картометрический метод	25,00	—		
15504	534 970,62	1 477 614,94		25,00			
15505	534 933,14	1 477 615,53		25,00			
15506	534 915,36	1 477 595,81		25,00			
15507	534 912,38	1 477 563,37		25,00			
15508	534 929,33	1 477 533,10		25,00			
15509	534 954,23	1 477 522,72		25,00			
15510	534 981,86	1 477 532,27		25,00			
15511	534 992,28	1 477 559,63		25,00			
15503	534 987,79	1 477 592,16		25,00			
Вырез 571 из 889							
15512	529 138,62	1 472 784,07		Картометрический метод		25,00	—
15513	529 165,65	1 472 781,54	25,00				
15514	529 182,44	1 472 787,54	25,00				

**Раздел 2**

Сведения о местоположении границ объекта					
1	2	3	4	5	6
15515	529 188,94	1 472 804,13	Картометрический метод	25,00	—
15516	529 187,18	1 472 824,99		25,00	
15517	529 174,98	1 472 839,77		25,00	
15518	529 120,96	1 472 851,01		25,00	
15519	529 095,87	1 472 847,24		25,00	
15520	529 081,11	1 472 834,98		25,00	
15521	529 082,75	1 472 809,93		25,00	
15522	529 099,19	1 472 795,12		25,00	
15512	529 138,62	1 472 784,07		25,00	
Вырез 572 из 889					
15523	530 324,74	1 474 415,82	Картометрический метод	25,00	—
15524	530 322,99	1 474 436,67		25,00	
15525	530 291,95	1 474 447,58		25,00	
15526	530 216,88	1 474 444,59		25,00	
15527	530 191,76	1 474 436,62		25,00	
15528	530 183,25	1 474 424,24		25,00	
15529	530 193,45	1 474 409,52		25,00	
15530	530 224,53	1 474 400,70		25,00	
15531	530 276,51	1 474 395,74		25,00	
15532	530 312,05	1 474 401,42		25,00	
15523	530 324,74	1 474 415,82		25,00	
Вырез 573 из 889					
15533	543 608,10	1 474 864,55	Картометрический метод	25,00	—
15534	543 578,02	1 474 877,69		25,00	
15535	543 522,03	1 474 855,78		25,00	
15536	543 521,56	1 474 827,97		25,00	
15537	543 546,40	1 474 799,76		25,00	
15538	543 574,10	1 474 789,18		25,00	
15539	543 597,05	1 474 798,95		25,00	
15540	543 610,04	1 474 824,07		25,00	
15533	543 608,10	1 474 864,55		25,00	
Вырез 574 из 889					
15541	540 164,48	1 473 206,11	Картометрический метод	25,00	—
15542	540 104,27	1 473 203,52		25,00	
15543	540 091,42	1 473 171,92		25,00	
15544	540 114,17	1 473 155,65		25,00	
15545	540 151,12	1 473 148,00		25,00	
15546	540 187,94	1 473 127,99		25,00	
15547	540 211,06	1 473 132,94		25,00	
15548	540 199,33	1 473 175,55		25,00	
15541	540 164,48	1 473 206,11		25,00	
Вырез 575 из 889					
15549	544 167,57	1 480 308,39	Картометрический метод	25,00	—
15550	544 076,29	1 480 280,04		25,00	
15551	544 051,04	1 480 254,00		25,00	
15552	544 062,06	1 480 220,79		25,00	
15553	544 091,70	1 480 212,06		25,00	
15554	544 116,95	1 480 238,10		25,00	
15555	544 143,38	1 480 240,99		25,00	
15556	544 150,49	1 480 272,30		25,00	
15549	544 167,57	1 480 308,39		25,00	
Вырез 576 из 889					
15557	527 475,53	1 478 356,90	Картометрический метод	25,00	—
15558	527 506,55	1 478 341,80		25,00	
15559	527 531,61	1 478 347,68		25,00	

**Раздел 2**

Сведения о местоположении границ объекта					
1	2	3	4	5	6
15560	527 542,41	1 478 372,50	Картометрический метод	25,00	—
15561	527 534,46	1 478 397,64		25,00	
15562	527 511,95	1 478 420,91		25,00	
15563	527 489,11	1 478 429,62		25,00	
15564	527 466,19	1 478 427,87		25,00	
15565	527 449,24	1 478 413,58		25,00	
15566	527 448,89	1 478 390,66		25,00	
15557	527 475,53	1 478 356,90		25,00	
Вырез 577 из 889					
15567	523 346,70	1 453 667,69	Картометрический метод	25,00	—
15568	523 363,78	1 453 667,63		25,00	
15569	523 384,29	1 453 672,12		25,00	
15570	523 417,26	1 453 696,61		25,00	
15571	523 447,65	1 453 726,12		25,00	
15572	523 460,71	1 453 758,42		25,00	
15573	523 448,42	1 453 773,64		25,00	
15574	523 425,84	1 453 766,50		25,00	
15575	523 382,84	1 453 737,14		25,00	
15576	523 357,36	1 453 702,52		25,00	
15567	523 346,70	1 453 667,69		25,00	
Вырез 578 из 889					
15577	523 788,84	1 458 111,49	Картометрический метод	25,00	—
15578	523 801,83	1 458 143,77		25,00	
15579	523 799,78	1 458 176,35		25,00	
15580	523 784,94	1 458 186,56		25,00	
15581	523 759,85	1 458 181,95		25,00	
15582	523 734,59	1 458 159,87		25,00	
15583	523 723,99	1 458 125,01		25,00	
15584	523 726,05	1 458 097,48		25,00	
15585	523 738,38	1 458 084,76		25,00	
15586	523 760,85	1 458 086,90		25,00	
15577	523 788,84	1 458 111,49		25,00	
Вырез 579 из 889					
15587	541 178,39	1 476 359,26	Картометрический метод	25,00	—
15588	541 125,51	1 476 375,28		25,00	
15589	541 082,42	1 476 363,28		25,00	
15590	541 074,30	1 476 330,54		25,00	
15591	541 096,68	1 476 309,98		25,00	
15592	541 147,33	1 476 309,20		25,00	
15593	541 187,96	1 476 321,20		25,00	
15587	541 178,39	1 476 359,26		25,00	
Вырез 580 из 889					
15594	522 270,25	1 464 352,49	Картометрический метод	25,00	—
15595	522 293,42	1 464 368,83		25,00	
15596	522 300,11	1 464 395,78		25,00	
15597	522 294,11	1 464 414,65		25,00	
15598	522 269,27	1 464 425,44		25,00	
15599	522 238,05	1 464 421,76		25,00	
15600	522 214,87	1 464 409,63		25,00	
15601	522 204,14	1 464 391,05		25,00	
15602	522 201,74	1 464 370,26		25,00	
15603	522 216,10	1 464 355,43		25,00	
15604	522 245,22	1 464 350,79		25,00	
15594	522 270,25	1 464 352,49		25,00	
Вырез 581 из 889					

**Раздел 2**

Сведения о местоположении границ объекта							
1	2	3	4	5	6		
15605	563 268,99	1 453 738,73	Картометрический метод	25,00	—		
15606	563 201,52	1 453 739,79		25,00			
15607	563 145,71	1 453 738,35		25,00			
15608	563 133,76	1 453 722,25		25,00			
15609	563 166,10	1 453 705,44		25,00			
15610	563 198,53	1 453 693,29		25,00			
15611	563 228,51	1 453 681,19		25,00			
15612	563 256,49	1 453 685,41		25,00			
15613	563 270,87	1 453 706,13		25,00			
15605	563 268,99	1 453 738,73		25,00			
Вырез 582 из 889							
15614	554 965,59	1 480 674,85	Картометрический метод	25,00	—		
15615	554 944,65	1 480 708,24		25,00			
15616	554 918,41	1 480 721,86		25,00			
15617	554 890,30	1 480 722,33		25,00			
15618	554 878,51	1 480 705,97		25,00			
15619	554 892,91	1 480 677,67		25,00			
15620	554 922,16	1 480 645,81		25,00			
15621	554 951,74	1 480 632,12		25,00			
15622	554 971,44	1 480 626,85		25,00			
15623	554 981,52	1 480 634,92		25,00			
15624	554 986,77	1 480 653,03		25,00			
15614	554 965,59	1 480 674,85		25,00			
Вырез 583 из 889							
15625	542 579,53	1 475 555,86	Картометрический метод	25,00	—		
15626	542 521,35	1 475 554,27		25,00			
15627	542 485,40	1 475 519,44		25,00			
15628	542 490,08	1 475 496,59		25,00			
15629	542 512,65	1 475 486,12		25,00			
15630	542 558,35	1 475 495,51		25,00			
15631	542 583,78	1 475 502,74		25,00			
15632	542 596,79	1 475 527,78		25,00			
15625	542 579,53	1 475 555,86		25,00			
Вырез 584 из 889							
15633	544 095,51	1 470 141,31	Картометрический метод	25,00	—		
15634	544 060,43	1 470 156,03		25,00			
15635	544 035,27	1 470 133,41		25,00			
15636	543 997,78	1 470 109,27		25,00			
15637	544 004,51	1 470 086,19		25,00			
15638	544 048,56	1 470 076,65		25,00			
15639	544 069,60	1 470 071,03		25,00			
15640	544 094,72	1 470 091,82		25,00			
15641	544 102,05	1 470 111,19		25,00			
15633	544 095,51	1 470 141,31		25,00			
Вырез 585 из 889							
15642	553 845,92	1 466 865,18		Картометрический метод		25,00	—
15643	553 818,07	1 466 892,12	25,00				
15644	553 770,38	1 466 894,66	25,00				
15645	553 745,21	1 466 866,78	25,00				
15646	553 744,88	1 466 845,55	25,00				
15647	553 758,65	1 466 825,87	25,00				
15648	553 792,31	1 466 828,90	25,00				
15649	553 820,56	1 466 824,92	25,00				
15650	553 838,34	1 466 835,25	25,00				
15642	553 845,92	1 466 865,18	25,00				

**Раздел 2**

Сведения о местоположении границ объекта							
1	2	3	4	5	6		
Вырез 586 из 889							
15651	554 687,15	1 465 403,71	Картометрический метод	25,00	—		
15652	554 636,78	1 465 402,01		25,00			
15653	554 624,03	1 465 392,12		25,00			
15654	554 623,45	1 465 351,92		25,00			
15655	554 650,69	1 465 326,36		25,00			
15656	554 683,43	1 465 328,35		25,00			
15657	554 706,37	1 465 348,11		25,00			
15658	554 711,65	1 465 363,09		25,00			
15659	554 709,45	1 465 385,78		25,00			
15651	554 687,15	1 465 403,71		25,00			
Вырез 587 из 889							
15660	530 117,29	1 460 212,49	Картометрический метод	25,00	—		
15661	530 148,33	1 460 199,48		25,00			
15662	530 171,34	1 460 205,36		25,00			
15663	530 186,13	1 460 217,64		25,00			
15664	530 186,38	1 460 238,51		25,00			
15665	530 168,03	1 460 259,60		25,00			
15666	530 124,52	1 460 279,03		25,00			
15667	530 097,41	1 460 279,45		25,00			
15668	530 084,75	1 460 267,17		25,00			
15669	530 090,53	1 460 237,89		25,00			
15660	530 117,29	1 460 212,49		25,00			
Вырез 588 из 889							
15670	540 778,91	1 467 626,60	Картометрический метод	25,00	—		
15671	540 749,44	1 467 664,15		25,00			
15672	540 723,14	1 467 682,27		25,00			
15673	540 698,34	1 467 677,32		25,00			
15674	540 694,36	1 467 649,11		25,00			
15675	540 695,79	1 467 622,60		25,00			
15676	540 716,46	1 467 593,95		25,00			
15677	540 734,04	1 467 583,09		25,00			
15678	540 753,58	1 467 588,09		25,00			
15670	540 778,91	1 467 626,60		25,00			
Вырез 589 из 889							
15679	522 131,35	1 464 667,19	Картометрический метод	25,00	—		
15680	522 112,70	1 464 671,71		25,00			
15681	522 095,94	1 464 665,69		25,00			
15682	522 089,50	1 464 649,11		25,00			
15683	522 091,07	1 464 617,86		25,00			
15684	522 107,43	1 464 603,03		25,00			
15685	522 146,98	1 464 596,15		25,00			
15686	522 178,27	1 464 597,73		25,00			
15687	522 195,08	1 464 609,97		25,00			
15688	522 189,13	1 464 630,90		25,00			
15689	522 156,13	1 464 650,18		25,00			
15679	522 131,35	1 464 667,19		25,00			
Вырез 590 из 889							
15690	540 923,23	1 479 249,15		Картометрический метод		25,00	—
15691	540 869,41	1 479 269,81	25,00				
15692	540 844,08	1 479 262,99	25,00				
15693	540 843,54	1 479 226,96	25,00				
15694	540 864,64	1 479 190,56	25,00				
15695	540 895,20	1 479 186,44	25,00				
15696	540 920,46	1 479 191,48	25,00				

**Раздел 2**

Сведения о местоположении границ объекта					
1	2	3	4	5	6
15697	540 926,15	1 479 205,83	Картометрический метод	25,00	—
15698	540 929,99	1 479 222,00		25,00	
15690	540 923,23	1 479 249,15		25,00	
Вырез 591 из 889					
15699	553 138,38	1 467 061,88	Картометрический метод	25,00	—
15700	553 124,93	1 467 106,25		25,00	
15701	553 100,49	1 467 127,88		25,00	
15702	553 089,57	1 467 106,83		25,00	
15703	553 060,67	1 467 068,36		25,00	
15704	553 065,45	1 467 029,42		25,00	
15705	553 088,26	1 467 018,48		25,00	
15706	553 118,30	1 467 023,30		25,00	
15699	553 138,38	1 467 061,88		25,00	
Вырез 592 из 889					
15707	543 245,96	1 477 411,27	Картометрический метод	25,00	—
15708	543 228,42	1 477 444,01		25,00	
15709	543 172,49	1 477 439,48		25,00	
15710	543 150,37	1 477 412,77		25,00	
15711	543 167,96	1 477 385,45		25,00	
15712	543 198,47	1 477 372,35		25,00	
15713	543 216,45	1 477 364,84		25,00	
15714	543 243,48	1 477 369,83		25,00	
15707	543 245,96	1 477 411,27		25,00	
Вырез 593 из 889					
15715	527 445,96	1 474 202,43	Картометрический метод	25,00	—
15716	527 450,45	1 474 223,21		25,00	
15717	527 430,17	1 474 258,98		25,00	
15718	527 416,06	1 474 292,49		25,00	
15719	527 404,20	1 474 330,20		25,00	
15720	527 387,59	1 474 334,63		25,00	
15721	527 374,85	1 474 322,35		25,00	
15722	527 374,40	1 474 291,09		25,00	
15723	527 390,25	1 474 236,65		25,00	
15724	527 408,55	1 474 209,30		25,00	
15725	527 429,22	1 474 198,54		25,00	
15715	527 445,96	1 474 202,43		25,00	
Вырез 594 из 889					
15726	553 507,86	1 466 951,79	Картометрический метод	25,00	—
15727	553 472,38	1 466 943,53		25,00	
15728	553 460,45	1 466 973,76		25,00	
15729	553 423,11	1 466 958,41		25,00	
15730	553 421,63	1 466 931,80		25,00	
15731	553 420,62	1 466 914,26		25,00	
15732	553 432,70	1 466 889,29		25,00	
15733	553 455,58	1 466 885,43		25,00	
15734	553 480,37	1 466 890,34		25,00	
15735	553 498,24	1 466 904,21		25,00	
15736	553 510,98	1 466 921,70		25,00	
15737	553 508,83	1 466 942,25		25,00	
15726	553 507,86	1 466 951,79		25,00	
Вырез 595 из 889					
15738	526 344,68	1 463 076,08	Картометрический метод	25,00	—
15739	526 363,62	1 463 084,15		25,00	
15740	526 368,15	1 463 104,90		25,00	
15741	526 360,01	1 463 123,78		25,00	

**Раздел 2**

Сведения о местоположении границ объекта					
1	2	3	4	5	6
15742	526 339,41	1 463 134,53	Картометрический метод	25,00	—
15743	526 297,79	1 463 139,33		25,00	
15744	526 270,65	1 463 133,52		25,00	
15745	526 259,99	1 463 117,02		25,00	
15746	526 265,78	1 463 094,00		25,00	
15747	526 290,59	1 463 076,93		25,00	
15738	526 344,68	1 463 076,08		25,00	
Вырез 596 из 889					
15748	559 655,76	1 478 328,32	Картометрический метод	25,00	—
15749	559 607,85	1 478 341,72		25,00	
15750	559 590,71	1 478 372,35		25,00	
15751	559 557,76	1 478 367,80		25,00	
15752	559 544,76	1 478 347,76		25,00	
15753	559 541,70	1 478 317,46		25,00	
15754	559 569,27	1 478 299,33		25,00	
15755	559 604,72	1 478 301,31		25,00	
15756	559 637,62	1 478 300,80		25,00	
15757	559 657,94	1 478 308,05		25,00	
15748	559 655,76	1 478 328,32		25,00	
Вырез 597 из 889					
15758	546 670,42	1 480 424,59	Картометрический метод	25,00	—
15759	546 647,69	1 480 458,02		25,00	
15760	546 623,42	1 480 484,83		25,00	
15761	546 598,80	1 480 496,77		25,00	
15762	546 585,53	1 480 493,69		25,00	
15763	546 577,18	1 480 487,19		25,00	
15764	546 571,97	1 480 474,07		25,00	
15765	546 581,56	1 480 452,43		25,00	
15766	546 609,23	1 480 427,22		25,00	
15767	546 623,74	1 480 402,18		25,00	
15768	546 645,12	1 480 393,55		25,00	
15769	546 665,06	1 480 399,89		25,00	
15758	546 670,42	1 480 424,59		25,00	
Вырез 598 из 889					
15770	539 622,36	1 473 585,85	Картометрический метод	25,00	—
15771	539 594,84	1 473 633,98		25,00	
15772	539 563,05	1 473 630,96		25,00	
15773	539 562,34	1 473 590,32		25,00	
15774	539 554,94	1 473 565,67		25,00	
15775	539 559,78	1 473 535,53		25,00	
15776	539 582,56	1 473 524,60		25,00	
15777	539 605,64	1 473 527,74		25,00	
15778	539 614,87	1 473 554,14		25,00	
15770	539 622,36	1 473 585,85		25,00	
Вырез 599 из 889					
15779	543 573,45	1 469 315,17	Картометрический метод	25,00	—
15780	543 559,91	1 469 350,74		25,00	
15781	543 521,10	1 469 360,18		25,00	
15782	543 459,36	1 469 362,93		25,00	
15783	543 458,93	1 469 334,61		25,00	
15784	543 481,55	1 469 313,06		25,00	
15785	543 513,40	1 469 314,32		25,00	
15786	543 527,14	1 469 294,68		25,00	
15787	543 558,99	1 469 295,96		25,00	
15779	543 573,45	1 469 315,17		25,00	

**Раздел 2**

Сведения о местоположении границ объекта						
1	2	3	4	5	6	
Вырез 600 из 889						
15788	553 437,25	1 468 087,73	Картометрический метод	25,00	—	
15789	553 432,47	1 468 117,87		25,00		
15790	553 413,51	1 468 151,77		25,00		
15791	553 383,50	1 468 152,23		25,00		
15792	553 358,50	1 468 134,96		25,00		
15793	553 368,54	1 468 101,19		25,00		
15794	553 392,91	1 468 077,81		25,00		
15795	553 399,51	1 468 049,42		25,00		
15796	553 415,38	1 468 045,63		25,00		
15797	553 436,97	1 468 064,76		25,00		
15788	553 437,25	1 468 087,73		25,00		
Вырез 601 из 889						
15798	527 506,00	1 470 978,04	Картометрический метод	25,00	—	
15799	527 530,94	1 470 979,70		25,00		
15800	527 539,48	1 470 990,01		25,00		
15801	527 537,70	1 471 010,88		25,00		
15802	527 521,21	1 471 023,62		25,00		
15803	527 473,53	1 471 034,80		25,00		
15804	527 436,22	1 471 045,81		25,00		
15805	527 419,32	1 471 035,65		25,00		
15806	527 421,08	1 471 014,78		25,00		
15807	527 441,66	1 470 995,71		25,00		
15808	527 474,73	1 470 980,62		25,00		
15798	527 506,00	1 470 978,04		25,00		
Вырез 602 из 889						
15809	525 243,91	1 464 735,87	Картометрический метод	25,00	—	
15810	525 268,11	1 464 735,47		25,00		
15811	525 275,03	1 464 748,61		25,00		
15812	525 273,24	1 464 775,12		25,00		
15813	525 249,46	1 464 810,79		25,00		
15814	525 221,06	1 464 831,12		25,00		
15815	525 201,21	1 464 831,40		25,00		
15816	525 192,13	1 464 811,68		25,00		
15817	525 193,87	1 464 782,98		25,00		
15818	525 221,99	1 464 747,24		25,00		
15809	525 243,91	1 464 735,87		25,00		
Вырез 603 из 889						
15819	543 877,79	1 470 687,42	Картометрический метод	25,00	—	
15820	543 860,41	1 470 708,90		25,00		
15821	543 828,63	1 470 709,40		25,00		
15822	543 799,79	1 470 670,94		25,00		
15823	543 802,49	1 470 623,19		25,00		
15824	543 825,44	1 470 617,51		25,00		
15825	543 861,16	1 470 638,15		25,00		
15826	543 875,43	1 470 650,31		25,00		
15819	543 877,79	1 470 687,42		25,00		
Вырез 604 из 889						
15827	528 660,55	1 478 588,41	Картометрический метод	25,00	—	
15828	528 679,23	1 478 586,04		25,00		
15829	528 691,97	1 478 594,17		25,00		
15830	528 692,19	1 478 608,76		25,00		
15831	528 679,93	1 478 627,68		25,00		
15832	528 646,80	1 478 642,78		25,00		
15833	528 601,10	1 478 651,85		25,00		



**Раздел 2**

Сведения о местоположении границ объекта					
1	2	3	4	5	6
15834	528 573,98	1 478 648,10	Картометрический метод	25,00	—
15835	528 565,39	1 478 633,64		25,00	
15836	528 573,47	1 478 612,66		25,00	
15827	528 660,55	1 478 588,41		25,00	
Вырез 605 из 889					
15837	528 231,58	1 477 405,29	Картометрический метод	25,00	—
15838	528 219,29	1 477 420,09		25,00	
15839	528 192,19	1 477 420,52		25,00	
15840	528 171,18	1 477 408,36		25,00	
15841	528 143,67	1 477 383,79		25,00	
15842	528 128,74	1 477 354,84		25,00	
15843	528 149,27	1 477 335,77		25,00	
15844	528 174,06	1 477 329,11		25,00	
15845	528 190,94	1 477 337,17		25,00	
15846	528 212,42	1 477 380,60		25,00	
15837	528 231,58	1 477 405,29		25,00	
Вырез 606 из 889					
15847	532 223,66	1 479 278,21	Картометрический метод	25,00	—
15848	532 241,62	1 479 310,43		25,00	
15849	532 239,52	1 479 333,01		25,00	
15850	532 222,12	1 479 340,74		25,00	
15851	532 184,45	1 479 331,34		25,00	
15852	532 151,56	1 479 306,86		25,00	
15853	532 143,66	1 479 281,96		25,00	
15854	532 151,00	1 479 266,86		25,00	
15855	532 180,88	1 479 258,89		25,00	
15847	532 223,66	1 479 278,21		25,00	
Вырез 607 из 889					
15856	553 710,89	1 479 821,72	Картометрический метод	25,00	—
15857	553 678,49	1 479 866,88		25,00	
15858	553 657,31	1 479 882,12		25,00	
15859	553 632,41	1 479 874,22		25,00	
15860	553 622,12	1 479 856,20		25,00	
15861	553 643,07	1 479 822,80		25,00	
15862	553 654,39	1 479 802,79		25,00	
15863	553 674,24	1 479 802,50		25,00	
15864	553 677,11	1 479 775,97		25,00	
15865	553 703,58	1 479 780,56		25,00	
15866	553 713,70	1 479 793,63		25,00	
15856	553 710,89	1 479 821,72		25,00	
Вырез 608 из 889					
15867	553 373,09	1 482 871,12	Картометрический метод	25,00	—
15868	553 382,66	1 482 842,62		25,00	
15869	553 425,58	1 482 820,29		25,00	
15870	553 459,14	1 482 833,08		25,00	
15871	553 469,75	1 482 867,91		25,00	
15872	553 463,52	1 482 896,35		25,00	
15873	553 418,46	1 482 897,05		25,00	
15867	553 373,09	1 482 871,12		25,00	
Вырез 609 из 889					
15874	550 129,09	1 482 440,13	Картометрический метод	25,00	—
15875	550 157,20	1 482 429,70		25,00	
15876	550 210,59	1 482 427,20		25,00	
15877	550 228,97	1 482 436,93		25,00	
15878	550 234,35	1 482 458,49		25,00	

**Раздел 2**

Сведения о местоположении границ объекта							
1	2	3	4	5	6		
15879	550 201,47	1 482 484,02	Картометрический метод	25,00	—		
15880	550 159,80	1 482 489,68		25,00			
15881	550 124,73	1 482 481,90		25,00			
15874	550 129,09	1 482 440,13		25,00			
Вырез 610 из 889							
15882	548 930,51	1 462 052,27	Картометрический метод	25,00	—		
15883	548 885,09	1 462 042,92		25,00			
15884	548 867,22	1 462 028,12		25,00			
15885	548 854,41	1 462 015,74		25,00			
15886	548 866,39	1 461 975,32		25,00			
15887	548 886,39	1 461 967,47		25,00			
15888	548 916,63	1 461 972,03		25,00			
15889	548 934,45	1 461 989,37		25,00			
15890	548 940,10	1 462 029,48		25,00			
15882	548 930,51	1 462 052,27		25,00			
Вырез 611 из 889							
15891	528 800,58	1 459 960,14	Картометрический метод	25,00	—		
15892	528 827,54	1 459 949,27		25,00			
15893	528 848,29	1 459 948,96		25,00			
15894	528 863,09	1 459 957,05		25,00			
15895	528 871,62	1 459 973,59		25,00			
15896	528 869,82	1 459 992,38		25,00			
15897	528 849,43	1 460 017,68		25,00			
15898	528 830,82	1 460 028,39		25,00			
15899	528 799,55	1 460 026,80		25,00			
15900	528 786,87	1 460 014,51		25,00			
15901	528 786,38	1 459 983,23		25,00			
15891	528 800,58	1 459 960,14		25,00			
Вырез 612 из 889							
15902	536 911,22	1 476 957,15	Картометрический метод	25,00	—		
15903	536 881,27	1 476 977,82		25,00			
15904	536 840,74	1 476 973,44		25,00			
15905	536 820,17	1 476 953,49		25,00			
15906	536 819,67	1 476 925,70		25,00			
15907	536 824,54	1 476 912,96		25,00			
15908	536 854,76	1 476 904,90		25,00			
15909	536 875,10	1 476 909,66		25,00			
15910	536 890,51	1 476 924,59		25,00			
15911	536 910,69	1 476 924,28		25,00			
15912	536 921,14	1 476 941,79		25,00			
15902	536 911,22	1 476 957,15		25,00			
Вырез 613 из 889							
15913	552 326,04	1 471 665,45	Картометрический метод	25,00	—		
15914	552 305,77	1 471 686,76		25,00			
15915	552 270,54	1 471 696,14		25,00			
15916	552 254,51	1 471 689,31		25,00			
15917	552 254,11	1 471 662,81		25,00			
15918	552 267,95	1 471 643,17		25,00			
15919	552 285,54	1 471 637,56		25,00			
15920	552 299,47	1 471 624,99		25,00			
15921	552 317,47	1 471 602,36		25,00			
15922	552 348,86	1 471 615,38		25,00			
15923	552 354,61	1 471 645,36		25,00			
15913	552 326,04	1 471 665,45		25,00			
Вырез 614 из 889							

**Раздел 2**

<b>Сведения о местоположении границ объекта</b>					
<b>1</b>	<b>2</b>	<b>3</b>	<b>4</b>	<b>5</b>	<b>6</b>
15924	553 849,71	1 467 218,64	Картометрический метод	25,00	—
15925	553 818,09	1 467 229,74		25,00	
15926	553 792,04	1 467 262,00		25,00	
15927	553 763,72	1 467 262,40		25,00	
15928	553 742,23	1 467 243,33		25,00	
15929	553 756,06	1 467 221,90		25,00	
15930	553 771,43	1 467 186,30		25,00	
15931	553 790,71	1 467 177,16		25,00	
15932	553 819,16	1 467 185,54		25,00	
15933	553 840,54	1 467 201,11		25,00	
15924	553 849,71	1 467 218,64		25,00	
<b>Вырез 615 из 889</b>					
15934	554 385,56	1 466 057,02	Картометрический метод	25,00	—
15935	554 350,80	1 466 085,25		25,00	
15936	554 318,18	1 466 083,22		25,00	
15937	554 284,86	1 466 046,04		25,00	
15938	554 292,09	1 466 028,32		25,00	
15939	554 322,20	1 466 022,85		25,00	
15940	554 344,66	1 466 007,39		25,00	
15941	554 367,33	1 466 012,09		25,00	
15942	554 380,16	1 466 029,50		25,00	
15934	554 385,56	1 466 057,02		25,00	
<b>Вырез 616 из 889</b>					
15943	531 667,12	1 476 707,70	Картометрический метод	25,00	—
15944	531 675,89	1 476 732,60		25,00	
15945	531 674,26	1 476 768,02		25,00	
15946	531 660,19	1 476 801,59		25,00	
15947	531 643,87	1 476 822,70		25,00	
15948	531 618,47	1 476 798,10		25,00	
15949	531 609,61	1 476 762,81		25,00	
15950	531 621,55	1 476 729,26		25,00	
15951	531 642,20	1 476 710,21		25,00	
15943	531 667,12	1 476 707,70		25,00	
<b>Вырез 617 из 889</b>					
15952	522 238,94	1 465 155,70	Картометрический метод	25,00	—
15953	522 230,67	1 465 191,10		25,00	
15954	522 206,58	1 465 204,75		25,00	
15955	522 184,44	1 465 198,45		25,00	
15956	522 172,85	1 465 163,37		25,00	
15957	522 174,53	1 465 128,04		25,00	
15958	522 187,48	1 465 110,18		25,00	
15959	522 218,26	1 465 105,28		25,00	
15960	522 231,64	1 465 113,91		25,00	
15952	522 238,94	1 465 155,70		25,00	
<b>Вырез 618 из 889</b>					
15961	545 741,75	1 473 513,56	Картометрический метод	25,00	—
15962	545 708,91	1 473 516,58		25,00	
15963	545 683,10	1 473 484,09		25,00	
15964	545 659,53	1 473 436,46		25,00	
15965	545 664,23	1 473 413,60		25,00	
15966	545 679,48	1 473 415,87		25,00	
15967	545 707,49	1 473 428,08		25,00	
15968	545 725,30	1 473 437,95		25,00	
15969	545 735,95	1 473 470,67		25,00	
15970	545 741,21	1 473 483,18		25,00	

**Раздел 2**

Сведения о местоположении границ объекта					
1	2	3	4	5	6
15961	545 741,75	1 473 513,56	Картометрический метод	25,00	—
Вырез 619 из 889					
15971	556 237,88	1 463 456,25	Картометрический метод	25,00	—
15972	556 218,20	1 463 481,68		25,00	
15973	556 172,71	1 463 464,80		25,00	
15974	556 164,59	1 463 434,78		25,00	
15975	556 179,17	1 463 401,89		25,00	
15976	556 199,06	1 463 388,99		25,00	
15977	556 221,74	1 463 386,14		25,00	
15978	556 237,27	1 463 413,51		25,00	
15971	556 237,88	1 463 456,25		25,00	
Вырез 620 из 889					
15979	543 076,25	1 476 587,51	Картометрический метод	25,00	—
15980	543 079,12	1 476 612,79		25,00	
15981	543 056,71	1 476 635,88		25,00	
15982	543 018,90	1 476 644,05		25,00	
15983	542 998,52	1 476 634,27		25,00	
15984	542 993,04	1 476 604,01		25,00	
15985	542 995,19	1 476 578,66		25,00	
15986	543 020,26	1 476 565,65		25,00	
15987	543 040,51	1 476 567,83		25,00	
15979	543 076,25	1 476 587,51		25,00	
Вырез 621 из 889					
15988	532 744,69	1 461 111,95	Картометрический метод	25,00	—
15989	532 759,94	1 461 129,22		25,00	
15990	532 757,80	1 461 151,77		25,00	
15991	532 745,54	1 461 166,96		25,00	
15992	532 718,12	1 461 172,38		25,00	
15993	532 675,44	1 461 160,54		25,00	
15994	532 657,63	1 461 143,32		25,00	
15995	532 659,89	1 461 125,77		25,00	
15996	532 679,67	1 461 112,99		25,00	
15997	532 712,06	1 461 104,98		25,00	
15988	532 744,69	1 461 111,95		25,00	
Вырез 622 из 889					
15998	556 291,13	1 463 322,16	Картометрический метод	25,00	—
15999	556 248,41	1 463 322,84		25,00	
16000	556 242,60	1 463 272,64		25,00	
16001	556 261,95	1 463 229,61		25,00	
16002	556 279,38	1 463 216,78		25,00	
16003	556 299,77	1 463 234,04		25,00	
16004	556 310,20	1 463 259,01		25,00	
15998	556 291,13	1 463 322,16		25,00	
Вырез 623 из 889					
16005	544 901,80	1 469 815,80	Картометрический метод	25,00	—
16006	544 905,83	1 469 849,34		25,00	
16007	544 884,93	1 469 872,67		25,00	
16008	544 856,48	1 469 860,73		25,00	
16009	544 850,71	1 469 828,98		25,00	
16010	544 829,09	1 469 801,05		25,00	
16011	544 825,12	1 469 778,15		25,00	
16012	544 847,94	1 469 763,64		25,00	
16013	544 867,43	1 469 770,42		25,00	
16005	544 901,80	1 469 815,80		25,00	
Вырез 624 из 889					

**Раздел 2**

Сведения о местоположении границ объекта						
1	2	3	4	5	6	
16014	527 918,75	1 478 856,31	Картометрический метод	25,00	—	
16015	527 904,28	1 478 864,88		25,00		
16016	527 885,54	1 478 860,97		25,00		
16017	527 876,95	1 478 846,54		25,00		
16018	527 872,16	1 478 802,84		25,00		
16019	527 875,94	1 478 784,06		25,00		
16020	527 888,34	1 478 773,44		25,00		
16021	527 909,07	1 478 768,94		25,00		
16022	527 934,20	1 478 776,87		25,00		
16023	527 942,85	1 478 793,40		25,00		
16024	527 941,03	1 478 814,28	25,00			
16014	527 918,75	1 478 856,31	25,00			
Вырез 625 из 889						
16025	530 161,36	1 481 070,79	Картометрический метод	25,00	—	
16026	530 184,07	1 481 082,96		25,00		
16027	530 184,32	1 481 105,43		25,00		
16028	530 169,58	1 481 115,67		25,00		
16029	530 127,09	1 481 123,83		25,00		
16030	530 089,56	1 481 119,42		25,00		
16031	530 071,81	1 481 104,72		25,00		
16032	530 071,51	1 481 084,72		25,00		
16033	530 091,24	1 481 069,38		25,00		
16025	530 161,36	1 481 070,79		25,00		
Вырез 626 из 889						
16034	544 191,67	1 471 651,19	Картометрический метод	25,00	—	
16035	544 134,91	1 471 644,98		25,00		
16036	544 113,10	1 471 606,45		25,00		
16037	544 123,15	1 471 570,94		25,00		
16038	544 153,22	1 471 568,68		25,00		
16039	544 181,77	1 471 584,15		25,00		
16040	544 194,54	1 471 614,03		25,00		
16034	544 191,67	1 471 651,19		25,00		
Вырез 627 из 889						
16041	530 083,31	1 456 260,31	Картометрический метод	25,00	—	
16042	530 101,20	1 456 282,51		25,00		
16043	530 093,94	1 456 297,64		25,00		
16044	530 071,47	1 456 300,47		25,00		
16045	530 031,21	1 456 286,10		25,00		
16046	529 998,27	1 456 259,14		25,00		
16047	529 990,48	1 456 239,23		25,00		
16048	529 997,78	1 456 226,62		25,00		
16049	530 017,76	1 456 221,32		25,00		
16050	530 042,85	1 456 225,94		25,00		
16041	530 083,31	1 456 260,31		25,00		
Вырез 628 из 889						
16051	530 449,54	1 480 953,79	Картометрический метод	25,00	—	
16052	530 439,91	1 480 973,92		25,00		
16053	530 422,48	1 480 984,18		25,00		
16054	530 400,03	1 480 987,04		25,00		
16055	530 382,34	1 480 974,83		25,00		
16056	530 381,88	1 480 942,31		25,00		
16057	530 401,41	1 480 917,03		25,00		
16058	530 438,56	1 480 891,43		25,00		
16059	530 456,14	1 480 893,64		25,00		
16060	530 458,89	1 480 913,60		25,00		

**Раздел 2**

Сведения о местоположении границ объекта							
1	2	3	4	5	6		
16051	530 449,54	1 480 953,79	Картометрический метод	25,00	—		
Вырез 629 из 889							
16061	547 577,84	1 462 204,14	Картометрический метод	25,00	—		
16062	547 522,47	1 462 202,53		25,00			
16063	547 484,32	1 462 175,46		25,00			
16064	547 498,85	1 462 140,04		25,00			
16065	547 529,08	1 462 139,57		25,00			
16066	547 559,33	1 462 144,12		25,00			
16067	547 579,71	1 462 161,41		25,00			
16068	547 587,31	1 462 171,35		25,00			
16061	547 577,84	1 462 204,14		25,00			
Вырез 630 из 889							
16069	550 543,36	1 481 168,96	Картометрический метод	25,00	—		
16070	550 540,51	1 481 198,72		25,00			
16071	550 530,83	1 481 213,77		25,00			
16072	550 504,44	1 481 212,52		25,00			
16073	550 488,96	1 481 178,05		25,00			
16074	550 488,33	1 481 136,74		25,00			
16075	550 497,91	1 481 115,09		25,00			
16076	550 519,34	1 481 111,46		25,00			
16077	550 537,66	1 481 119,45		25,00			
16078	550 554,51	1 481 140,64		25,00			
16069	550 543,36	1 481 168,96				25,00	
Вырез 631 из 889							
16079	553 563,60	1 467 235,50	Картометрический метод	25,00	—		
16080	553 539,23	1 467 258,87		25,00			
16081	553 498,75	1 467 268,36		25,00			
16082	553 468,55	1 467 261,77		25,00			
16083	553 466,40	1 467 235,26		25,00			
16084	553 481,97	1 467 215,58		25,00			
16085	553 499,48	1 467 202,90		25,00			
16086	553 536,53	1 467 198,81		25,00			
16087	553 554,15	1 467 198,52		25,00			
16088	553 558,01	1 467 217,91		25,00			
16079	553 563,60	1 467 235,50				25,00	
Вырез 632 из 889							
16089	540 467,41	1 471 442,56	Картометрический метод	25,00	—		
16090	540 455,84	1 471 492,20		25,00			
16091	540 433,17	1 471 515,56		25,00			
16092	540 406,59	1 471 510,66		25,00			
16093	540 420,30	1 471 482,17		25,00			
16094	540 405,97	1 471 468,24		25,00			
16095	540 395,17	1 471 461,36		25,00			
16096	540 403,60	1 471 434,72		25,00			
16097	540 426,34	1 471 418,42		25,00			
16098	540 449,24	1 471 411,03		25,00			
16099	540 466,86	1 471 410,75		25,00			
16089	540 467,41	1 471 442,56				25,00	
Вырез 633 из 889							
16100	540 095,82	1 470 400,13		Картометрический метод		25,00	—
16101	540 050,04	1 470 415,00	25,00				
16102	540 021,58	1 470 406,62	25,00				
16103	540 005,26	1 470 376,79	25,00				
16104	540 019,04	1 470 350,10	25,00				
16105	540 050,68	1 470 344,26	25,00				

**Раздел 2**

Сведения о местоположении границ объекта							
1	2	3	4	5	6		
16106	540 082,74	1 470 357,92	Картометрический метод	25,00	—		
16107	540 104,07	1 470 366,40		25,00			
16108	540 104,42	1 470 387,61		25,00			
16100	540 095,82	1 470 400,13		25,00			
Вырез 634 из 889							
16109	544 245,00	1 469 527,38	Картометрический метод	25,00	—		
16110	544 224,24	1 469 555,98		25,00			
16111	544 188,84	1 469 554,76		25,00			
16112	544 175,90	1 469 517,86		25,00			
16113	544 180,68	1 469 484,17		25,00			
16114	544 199,88	1 469 467,97		25,00			
16115	544 222,86	1 469 467,64		25,00			
16116	544 244,26	1 469 483,19		25,00			
16109	544 245,00	1 469 527,38		25,00			
Вырез 635 из 889							
16117	547 083,55	1 482 446,18	Картометрический метод	25,00	—		
16118	547 115,17	1 482 444,00		25,00			
16119	547 152,09	1 482 453,44		25,00			
16120	547 165,61	1 482 471,54		25,00			
16121	547 154,22	1 482 488,41		25,00			
16122	547 124,42	1 482 495,54		25,00			
16123	547 077,73	1 482 501,24		25,00			
16124	547 055,94	1 482 489,94		25,00			
16125	547 043,81	1 482 463,45		25,00			
16117	547 083,55	1 482 446,18		25,00			
Вырез 636 из 889							
16126	544 681,46	1 469 969,52	Картометрический метод	25,00	—		
16127	544 624,81	1 469 966,88		25,00			
16128	544 583,85	1 469 946,32		25,00			
16129	544 595,81	1 469 917,85		25,00			
16130	544 629,33	1 469 915,56		25,00			
16131	544 677,17	1 469 918,34		25,00			
16132	544 700,26	1 469 930,35		25,00			
16133	544 697,24	1 469 958,67		25,00			
16126	544 681,46	1 469 969,52		25,00			
Вырез 637 из 889							
16134	541 985,49	1 465 813,78	Картометрический метод	25,00	—		
16135	541 948,02	1 465 831,93		25,00			
16136	541 897,40	1 465 807,60		25,00			
16137	541 892,02	1 465 785,03		25,00			
16138	541 904,45	1 465 777,32		25,00			
16139	541 924,46	1 465 774,52		25,00			
16140	541 951,91	1 465 761,51		25,00			
16141	541 977,17	1 465 763,61		25,00			
16142	541 989,81	1 465 773,48		25,00			
16143	542 000,21	1 465 795,92		25,00			
16134	541 985,49	1 465 813,78		25,00			
Вырез 638 из 889							
16144	546 925,12	1 474 956,79		Картометрический метод		25,00	—
16145	546 882,57	1 474 990,32	25,00				
16146	546 849,52	1 474 978,20	25,00				
16147	546 833,95	1 474 953,16	25,00				
16148	546 833,44	1 474 920,29	25,00				
16149	546 846,05	1 474 912,46	25,00				
16150	546 884,12	1 474 924,57	25,00				

**Раздел 2**

Сведения о местоположении границ объекта							
1	2	3	4	5	6		
16151	546 914,46	1 474 924,06	Картометрический метод	25,00	—		
16152	546 924,72	1 474 931,51		25,00			
16144	546 925,12	1 474 956,79		25,00			
Вырез 639 из 889							
16153	541 159,74	1 473 213,51	Картометрический метод	25,00	—		
16154	541 126,74	1 473 249,40		25,00			
16155	541 085,76	1 473 228,81		25,00			
16156	541 066,05	1 473 215,01		25,00			
16157	541 084,92	1 473 175,83		25,00			
16158	541 111,32	1 473 166,57		25,00			
16159	541 145,03	1 473 178,39		25,00			
16160	541 157,68	1 473 195,86		25,00			
16153	541 159,74	1 473 213,51		25,00			
Вырез 640 из 889							
16161	553 442,60	1 477 560,74	Картометрический метод	25,00	—		
16162	553 443,15	1 477 593,60		25,00			
16163	553 410,56	1 477 611,81		25,00			
16164	553 377,37	1 477 592,11		25,00			
16165	553 348,85	1 477 549,58		25,00			
16166	553 356,16	1 477 529,19		25,00			
16167	553 384,17	1 477 543,94		25,00			
16168	553 416,81	1 477 530,81		25,00			
16161	553 442,60	1 477 560,74		25,00			
Вырез 641 из 889							
16169	534 905,35	1 478 233,57	Картометрический метод	25,00	—		
16170	534 920,52	1 478 248,35		25,00			
16171	534 920,87	1 478 270,86		25,00			
16172	534 898,57	1 478 278,69		25,00			
16173	534 848,52	1 478 276,99		25,00			
16174	534 820,81	1 478 264,93		25,00			
16175	534 807,97	1 478 242,63		25,00			
16176	534 817,67	1 478 227,48		25,00			
16177	534 842,55	1 478 219,57		25,00			
16169	534 905,35	1 478 233,57		25,00			
Вырез 642 из 889							
16178	527 599,60	1 477 636,09	Картометрический метод	25,00	—		
16179	527 616,48	1 477 648,29		25,00			
16180	527 616,83	1 477 671,21		25,00			
16181	527 606,66	1 477 681,80		25,00			
16182	527 587,92	1 477 682,11		25,00			
16183	527 566,86	1 477 671,99		25,00			
16184	527 535,65	1 477 676,66		25,00			
16185	527 510,58	1 477 670,82		25,00			
16186	527 497,75	1 477 652,27		25,00			
16187	527 510,02	1 477 633,32		25,00			
16188	527 537,00	1 477 628,72		25,00			
16189	527 568,27	1 477 626,14		25,00			
16178	527 599,60	1 477 636,09		25,00			
Вырез 643 из 889							
16190	550 343,84	1 480 674,53		Картометрический метод		25,00	—
16191	550 327,89	1 480 706,20	25,00				
16192	550 281,74	1 480 715,19	25,00				
16193	550 264,83	1 480 692,29	25,00				
16194	550 264,29	1 480 657,59	25,00				
16195	550 278,95	1 480 640,82	25,00				



**Раздел 2**

Сведения о местоположении границ объекта					
1	2	3	4	5	6
16196	550 311,92	1 480 635,33	Картометрический метод	25,00	—
16197	550 330,14	1 480 643,33		25,00	
16198	550 341,95	1 480 653,07		25,00	
16190	550 343,84	1 480 674,53		25,00	
Вырез 644 из 889					
16199	542 366,75	1 467 995,92	Картометрический метод	25,00	—
16200	542 347,46	1 468 005,08		25,00	
16201	542 311,82	1 467 986,19		25,00	
16202	542 286,60	1 467 956,52		25,00	
16203	542 286,14	1 467 926,48		25,00	
16204	542 299,91	1 467 906,83		25,00	
16205	542 326,45	1 467 906,39		25,00	
16206	542 337,46	1 467 934,52		25,00	
16207	542 360,94	1 467 965,95		25,00	
16208	542 366,32	1 467 971,19		25,00	
16199	542 366,75	1 467 995,92		25,00	
Вырез 645 из 889					
16209	561 626,44	1 472 005,63	Картометрический метод	25,00	—
16210	561 600,27	1 472 027,25		25,00	
16211	561 561,37	1 472 024,33		25,00	
16212	561 532,66	1 472 000,03		25,00	
16213	561 526,91	1 471 970,08		25,00	
16214	561 546,13	1 471 959,17		25,00	
16215	561 556,82	1 471 962,52		25,00	
16216	561 585,28	1 471 974,48		25,00	
16217	561 620,54	1 471 970,38		25,00	
16218	561 634,83	1 471 982,52		25,00	
16209	561 626,44	1 472 005,63		25,00	
Вырез 646 из 889					
16219	513 895,06	1 451 360,47	Картометрический метод	25,00	—
16220	513 903,67	1 451 379,06		25,00	
16221	513 897,72	1 451 393,74		25,00	
16222	513 885,23	1 451 400,18		25,00	
16223	513 866,45	1 451 398,40		25,00	
16224	513 841,18	1 451 377,98		25,00	
16225	513 819,86	1 451 349,12		25,00	
16226	513 813,24	1 451 324,24		25,00	
16227	513 819,26	1 451 307,46		25,00	
16228	513 842,12	1 451 307,09		25,00	
16229	513 861,11	1 451 319,30		25,00	
16230	513 878,14	1 451 339,87		25,00	
16219	513 895,06	1 451 360,47		25,00	
Вырез 647 из 889					
16231	530 661,16	1 479 669,81	Картометрический метод	25,00	—
16232	530 655,21	1 479 690,75		25,00	
16233	530 640,88	1 479 707,64		25,00	
16234	530 612,00	1 479 722,70		25,00	
16235	530 587,03	1 479 727,24		25,00	
16236	530 570,33	1 479 721,25		25,00	
16237	530 567,83	1 479 694,20		25,00	
16238	530 579,90	1 479 673,19		25,00	
16239	530 604,77	1 479 658,21		25,00	
16240	530 637,93	1 479 651,40		25,00	
16241	530 656,80	1 479 655,28		25,00	
16231	530 661,16	1 479 669,81		25,00	

**Раздел 2**

Сведения о местоположении границ объекта					
1	2	3	4	5	6
Вырез 648 из 889					
16242	567 109,80	1 455 696,94	Картометрический метод	25,00	—
16243	567 106,50	1 455 725,45		25,00	
16244	567 064,76	1 455 724,21		25,00	
16245	567 039,50	1 455 686,66		25,00	
16246	567 044,58	1 455 648,62		25,00	
16247	567 051,90	1 455 631,43		25,00	
16248	567 074,58	1 455 627,26		25,00	
16249	567 091,85	1 455 636,51		25,00	
16250	567 092,37	1 455 670,67		25,00	
16242	567 109,80	1 455 696,94		25,00	
Вырез 649 из 889					
16251	552 350,99	1 472 125,33	Картометрический метод	25,00	—
16252	552 321,10	1 472 101,93		25,00	
16253	552 315,29	1 472 070,21		25,00	
16254	552 344,84	1 472 057,15		25,00	
16255	552 384,41	1 472 079,70		25,00	
16256	552 398,90	1 472 098,95		25,00	
16257	552 401,00	1 472 121,89		25,00	
16258	552 396,12	1 472 146,72		25,00	
16259	552 371,40	1 472 148,86		25,00	
16251	552 350,99	1 472 125,33		25,00	
Вырез 650 из 889					
16260	542 785,10	1 460 638,27	Картометрический метод	25,00	—
16261	542 757,03	1 460 663,17		25,00	
16262	542 704,25	1 460 658,95		25,00	
16263	542 683,88	1 460 641,70		25,00	
16264	542 698,38	1 460 608,77		25,00	
16265	542 725,92	1 460 598,27		25,00	
16266	542 753,53	1 460 600,38		25,00	
16267	542 771,27	1 460 605,14		25,00	
16260	542 785,10	1 460 638,27		25,00	
Вырез 651 из 889					
16268	539 732,01	1 471 782,84	Картометрический метод	25,00	—
16269	539 682,38	1 471 767,72		25,00	
16270	539 669,28	1 471 721,96		25,00	
16271	539 693,67	1 471 700,36		25,00	
16272	539 730,72	1 471 696,23		25,00	
16273	539 745,11	1 471 711,95		25,00	
16274	539 745,56	1 471 740,19		25,00	
16268	539 732,01	1 471 782,84		25,00	
Вырез 652 из 889					
16275	534 224,29	1 475 776,32	Картометрический метод	25,00	—
16276	534 214,76	1 475 808,97		25,00	
16277	534 195,09	1 475 826,76		25,00	
16278	534 172,59	1 475 832,10		25,00	
16279	534 159,87	1 475 817,32		25,00	
16280	534 161,89	1 475 787,28		25,00	
16281	534 183,67	1 475 741,92		25,00	
16282	534 200,96	1 475 726,68		25,00	
16283	534 218,55	1 475 728,87		25,00	
16284	534 226,23	1 475 743,77		25,00	
16275	534 224,29	1 475 776,32		25,00	
Вырез 653 из 889					
16285	539 707,71	1 473 503,15	Картометрический метод	25,00	—

**Раздел 2**

Сведения о местоположении границ объекта					
1	2	3	4	5	6
16286	539 679,87	1 473 528,35	Картометрический метод	25,00	—
16287	539 654,21	1 473 473,96		25,00	
16288	539 625,48	1 473 440,81		25,00	
16289	539 661,95	1 473 404,89		25,00	
16290	539 690,48	1 473 415,06		25,00	
16291	539 687,56	1 473 457,51		25,00	
16285	539 707,71	1 473 503,15		25,00	
Вырез 654 из 889					
16292	550 798,66	1 482 729,73	Картометрический метод	25,00	—
16293	550 819,25	1 482 766,06		25,00	
16294	550 829,61	1 482 785,90		25,00	
16295	550 836,81	1 482 822,45		25,00	
16296	550 828,65	1 482 835,95		25,00	
16297	550 803,45	1 482 822,99		25,00	
16298	550 767,96	1 482 791,89		25,00	
16299	550 760,60	1 482 743,64		25,00	
16300	550 775,41	1 482 731,77		25,00	
16292	550 798,66	1 482 729,73		25,00	
Вырез 655 из 889					
16301	558 288,61	1 458 763,27	Картометрический метод	25,00	—
16302	558 250,78	1 458 753,81		25,00	
16303	558 220,38	1 458 736,68		25,00	
16304	558 209,87	1 458 711,71		25,00	
16305	558 224,64	1 458 688,85		25,00	
16306	558 249,79	1 458 690,93		25,00	
16307	558 282,64	1 458 703,03		25,00	
16308	558 300,56	1 458 720,32		25,00	
16309	558 305,92	1 458 740,36		25,00	
16310	558 306,10	1 458 752,92		25,00	
16301	558 288,61	1 458 763,27		25,00	
Вырез 656 из 889					
16311	545 516,85	1 477 792,32	Картометрический метод	25,00	—
16312	545 464,91	1 477 812,94		25,00	
16313	545 423,63	1 477 828,04		25,00	
16314	545 405,23	1 477 806,65		25,00	
16315	545 415,65	1 477 774,02		25,00	
16316	545 438,95	1 477 766,45		25,00	
16317	545 480,40	1 477 767,61		25,00	
16318	545 505,61	1 477 760,01		25,00	
16319	545 520,21	1 477 770,61		25,00	
16311	545 516,85	1 477 792,32		25,00	
Вырез 657 из 889					
16320	542 349,67	1 473 797,70	Картометрический метод	25,00	—
16321	542 383,96	1 473 841,34		25,00	
16322	542 347,33	1 473 875,48		25,00	
16323	542 308,43	1 473 872,60		25,00	
16324	542 288,63	1 473 848,11		25,00	
16325	542 300,49	1 473 817,89		25,00	
16320	542 349,67	1 473 797,70		25,00	
Вырез 658 из 889					
16326	546 372,83	1 473 119,29	Картометрический метод	25,00	—
16327	546 355,37	1 473 137,24		25,00	
16328	546 322,58	1 473 137,77		25,00	
16329	546 309,58	1 473 120,25		25,00	
16330	546 306,60	1 473 089,95		25,00	

**Раздел 2**

Сведения о местоположении границ объекта					
1	2	3	4	5	6
16331	546 308,71	1 473 062,10	Картометрический метод	25,00	—
16332	546 328,76	1 473 049,15		25,00	
16333	546 351,51	1 473 048,80		25,00	
16334	546 361,83	1 473 066,34		25,00	
16326	546 372,83	1 473 119,29		25,00	
Вырез 659 из 889					
16335	543 468,02	1 461 272,99	Картометрический метод	25,00	—
16336	543 500,95	1 461 292,55		25,00	
16337	543 508,97	1 461 320,10		25,00	
16338	543 494,35	1 461 353,02		25,00	
16339	543 459,35	1 461 363,62		25,00	
16340	543 431,45	1 461 348,97		25,00	
16341	543 443,67	1 461 323,66		25,00	
16342	543 443,11	1 461 290,97		25,00	
16335	543 468,02	1 461 272,99		25,00	
Вырез 660 из 889					
16343	544 471,28	1 479 432,53	Картометрический метод	25,00	—
16344	544 432,24	1 479 472,78		25,00	
16345	544 397,83	1 479 493,15		25,00	
16346	544 371,25	1 479 485,30		25,00	
16347	544 370,93	1 479 463,83		25,00	
16348	544 390,30	1 479 433,78		25,00	
16349	544 434,74	1 479 419,86		25,00	
16350	544 454,46	1 479 411,28		25,00	
16351	544 472,62	1 479 414,31		25,00	
16343	544 471,28	1 479 432,53		25,00	
Вырез 661 из 889					
16352	527 306,45	1 479 007,56	Картометрический метод	25,00	—
16353	527 315,14	1 479 032,44		25,00	
16354	527 317,61	1 479 051,15		25,00	
16355	527 303,08	1 479 061,79		25,00	
16356	527 278,09	1 479 058,02		25,00	
16357	527 254,87	1 479 039,62		25,00	
16358	527 243,93	1 479 006,49		25,00	
16359	527 247,61	1 478 977,23		25,00	
16360	527 264,15	1 478 970,73		25,00	
16361	527 285,14	1 478 974,57		25,00	
16352	527 306,45	1 479 007,56		25,00	
Вырез 662 из 889					
16362	531 387,85	1 459 730,42	Картометрический метод	25,00	—
16363	531 388,20	1 459 755,43		25,00	
16364	531 378,46	1 459 768,11		25,00	
16365	531 353,53	1 459 775,98		25,00	
16366	531 313,43	1 459 769,10		25,00	
16367	531 298,19	1 459 751,86		25,00	
16368	531 300,30	1 459 731,82		25,00	
16369	531 325,10	1 459 713,94		25,00	
16370	531 355,04	1 459 710,94		25,00	
16371	531 372,50	1 459 713,18		25,00	
16362	531 387,85	1 459 730,42		25,00	
Вырез 663 из 889					
16372	532 112,52	1 480 327,65	Картометрический метод	25,00	—
16373	532 132,63	1 480 332,33		25,00	
16374	532 140,28	1 480 344,71		25,00	
16375	532 130,63	1 480 364,88		25,00	

**Раздел 2**

Сведения о местоположении границ объекта							
1	2	3	4	5	6		
16376	532 100,99	1 480 387,85	Картометрический метод	25,00	—		
16377	532 078,86	1 480 408,20		25,00			
16378	532 058,81	1 480 406,01		25,00			
16379	532 048,58	1 480 396,19		25,00			
16380	532 045,75	1 480 373,72		25,00			
16381	532 057,96	1 480 353,51		25,00			
16382	532 085,20	1 480 335,57		25,00			
16372	532 112,52	1 480 327,65		25,00			
Вырез 664 из 889							
16383	515 454,37	1 450 471,37	Картометрический метод	25,00	—		
16384	515 467,07	1 450 487,85		25,00			
16385	515 465,32	1 450 506,60		25,00			
16386	515 448,70	1 450 513,12		25,00			
16387	515 419,64	1 450 515,67		25,00			
16388	515 394,45	1 450 505,66		25,00			
16389	515 373,35	1 450 487,23		25,00			
16390	515 368,78	1 450 464,38		25,00			
16391	515 379,02	1 450 451,70		25,00			
16392	515 399,87	1 450 451,39		25,00			
16393	515 431,23	1 450 457,14		25,00			
16383	515 454,37	1 450 471,37		25,00			
Вырез 665 из 889							
16394	555 145,61	1 465 625,33	Картометрический метод	25,00	—		
16395	555 143,31	1 465 635,40		25,00			
16396	555 115,87	1 465 653,42		25,00			
16397	555 085,62	1 465 648,88		25,00			
16398	555 082,69	1 465 621,26		25,00			
16399	555 082,27	1 465 596,14		25,00			
16400	555 102,06	1 465 575,70		25,00			
16401	555 127,13	1 465 570,29		25,00			
16402	555 144,83	1 465 572,53		25,00			
16403	555 152,63	1 465 590,02		25,00			
16394	555 145,61	1 465 625,33		25,00			
Вырез 666 из 889							
16404	526 123,80	1 478 553,41	Картометрический метод	25,00	—		
16405	526 144,43	1 478 548,97		25,00			
16406	526 156,93	1 478 552,88		25,00			
16407	526 163,35	1 478 569,36		25,00			
16408	526 147,07	1 478 588,20		25,00			
16409	526 085,40	1 478 611,91		25,00			
16410	526 048,29	1 478 620,77		25,00			
16411	526 033,68	1 478 606,50		25,00			
16412	526 041,72	1 478 591,94		25,00			
16404	526 123,80	1 478 553,41		25,00			
Вырез 667 из 889							
16413	542 810,92	1 476 604,34		Картометрический метод		25,00	—
16414	542 861,69	1 476 618,69	25,00				
16415	542 882,18	1 476 636,06	25,00				
16416	542 884,94	1 476 646,17	25,00				
16417	542 869,96	1 476 656,50	25,00				
16418	542 849,61	1 476 651,76	25,00				
16419	542 834,60	1 476 664,64	25,00				
16420	542 819,62	1 476 674,98	25,00				
16421	542 788,79	1 476 647,64	25,00				
16422	542 780,82	1 476 619,96	25,00				

**Раздел 2**

Сведения о местоположении границ объекта					
1	2	3	4	5	6
16423	542 785,65	1 476 602,21	Картометрический метод	25,00	—
16413	542 810,92	1 476 604,34		25,00	
Вырез 668 из 889					
16424	538 159,88	1 474 651,41	Картометрический метод	25,00	—
16425	538 182,34	1 474 633,36		25,00	
16426	538 233,09	1 474 640,13		25,00	
16427	538 253,61	1 474 662,57		25,00	
16428	538 246,61	1 474 698,10		25,00	
16429	538 218,86	1 474 703,58		25,00	
16430	538 178,12	1 474 683,99		25,00	
16424	538 159,88	1 474 651,41		25,00	
Вырез 669 из 889					
16431	532 151,20	1 478 324,18	Картометрический метод	25,00	—
16432	532 145,99	1 478 306,78		25,00	
16433	532 155,84	1 478 296,59		25,00	
16434	532 178,42	1 478 301,27		25,00	
16435	532 205,81	1 478 295,83		25,00	
16436	532 220,84	1 478 298,09		25,00	
16437	532 241,18	1 478 317,77		25,00	
16438	532 249,00	1 478 340,16		25,00	
16439	532 241,75	1 478 355,26		25,00	
16440	532 219,29	1 478 358,11		25,00	
16441	532 181,63	1 478 348,70		25,00	
16431	532 151,20	1 478 324,18		25,00	
Вырез 670 из 889					
16442	552 762,79	1 474 847,65	Картометрический метод	25,00	—
16443	552 729,88	1 474 840,59		25,00	
16444	552 704,05	1 474 808,12		25,00	
16445	552 708,73	1 474 785,28		25,00	
16446	552 725,93	1 474 754,64		25,00	
16447	552 748,67	1 474 754,31		25,00	
16448	552 761,51	1 474 761,72		25,00	
16449	552 769,42	1 474 784,35		25,00	
16442	552 762,79	1 474 847,65		25,00	
Вырез 671 из 889					
16450	525 448,36	1 465 533,55	Картометрический метод	25,00	—
16451	525 474,92	1 465 541,96		25,00	
16452	525 488,35	1 465 552,75		25,00	
16453	525 484,28	1 465 572,68		25,00	
16454	525 468,94	1 465 583,94		25,00	
16455	525 427,01	1 465 584,63		25,00	
16456	525 393,82	1 465 578,53		25,00	
16457	525 382,61	1 465 563,23		25,00	
16458	525 382,22	1 465 543,38		25,00	
16459	525 408,65	1 465 534,17		25,00	
16450	525 448,36	1 465 533,55		25,00	
Вырез 672 из 889					
16460	526 392,24	1 470 645,39	Картометрический метод	25,00	—
16461	526 419,23	1 470 640,79		25,00	
16462	526 436,07	1 470 648,87		25,00	
16463	526 440,60	1 470 671,70		25,00	
16464	526 436,76	1 470 694,71		25,00	
16465	526 420,37	1 470 711,61		25,00	
16466	526 393,39	1 470 716,21		25,00	
16467	526 372,35	1 470 706,12		25,00	

**Раздел 2**

Сведения о местоположении границ объекта					
1	2	3	4	5	6
16468	526 361,70	1 470 687,55	Картометрический метод	25,00	—
16469	526 365,42	1 470 664,56		25,00	
16460	526 392,24	1 470 645,39		25,00	
Вырез 673 из 889					
16470	546 560,23	1 483 407,87	Картометрический метод	25,00	—
16471	546 623,49	1 483 400,19		25,00	
16472	546 647,52	1 483 405,17		25,00	
16473	546 660,67	1 483 435,29		25,00	
16474	546 629,08	1 483 438,44		25,00	
16475	546 594,21	1 483 447,33		25,00	
16476	546 565,92	1 483 452,79		25,00	
16477	546 545,91	1 483 451,44		25,00	
16478	546 537,06	1 483 423,22		25,00	
16470	546 560,23	1 483 407,87		25,00	
Вырез 674 из 889					
16479	528 631,48	1 472 062,72	Картометрический метод	25,00	—
16480	528 662,60	1 472 058,07		25,00	
16481	528 673,27	1 472 072,46		25,00	
16482	528 669,38	1 472 089,18		25,00	
16483	528 628,13	1 472 114,84		25,00	
16484	528 592,84	1 472 125,81		25,00	
16485	528 572,04	1 472 124,03		25,00	
16486	528 561,37	1 472 109,64		25,00	
16487	528 571,39	1 472 088,63		25,00	
16479	528 631,48	1 472 062,72		25,00	
Вырез 675 из 889					
16488	529 348,22	1 459 536,90	Картометрический метод	25,00	—
16489	529 365,06	1 459 551,23		25,00	
16490	529 369,62	1 459 569,91		25,00	
16491	529 363,60	1 459 584,55		25,00	
16492	529 330,50	1 459 605,95		25,00	
16493	529 313,90	1 459 606,20		25,00	
16494	529 305,21	1 459 587,58		25,00	
16495	529 304,85	1 459 562,60		25,00	
16496	529 291,81	1 459 529,43		25,00	
16497	529 300,05	1 459 518,88		25,00	
16498	529 316,62	1 459 516,57		25,00	
16488	529 348,22	1 459 536,90		25,00	
Вырез 676 из 889					
16499	535 307,78	1 477 269,63	Картометрический метод	25,00	—
16500	535 303,06	1 477 287,20		25,00	
16501	535 278,11	1 477 292,58		25,00	
16502	535 250,48	1 477 283,02		25,00	
16503	535 227,54	1 477 250,86		25,00	
16504	535 224,52	1 477 220,93		25,00	
16505	535 236,71	1 477 203,24		25,00	
16506	535 254,23	1 477 202,96		25,00	
16507	535 282,34	1 477 240,01		25,00	
16499	535 307,78	1 477 269,63		25,00	
Вырез 677 из 889					
16508	527 077,92	1 468 121,73	Картометрический метод	25,00	—
16509	527 098,89	1 468 133,91		25,00	
16510	527 107,52	1 468 152,53		25,00	
16511	527 101,55	1 468 171,36		25,00	
16512	527 082,96	1 468 182,09		25,00	

**Раздел 2**

Сведения о местоположении границ объекта					
1	2	3	4	5	6
16513	527 047,60	1 468 182,65	Картометрический метод	25,00	—
16514	527 024,47	1 468 172,59		25,00	
16515	527 015,84	1 468 149,81		25,00	
16516	527 025,94	1 468 130,86		25,00	
16517	527 050,76	1 468 120,10		25,00	
16508	527 077,92	1 468 121,73		25,00	
Вырез 678 из 889					
16518	551 236,80	1 478 498,14	Картометрический метод	25,00	—
16519	551 188,87	1 478 503,93		25,00	
16520	551 145,89	1 478 507,12		25,00	
16521	551 117,87	1 478 492,37		25,00	
16522	551 107,52	1 478 474,85		25,00	
16523	551 112,37	1 478 462,13		25,00	
16524	551 130,03	1 478 459,35		25,00	
16525	551 168,08	1 478 466,34		25,00	
16526	551 200,88	1 478 465,84		25,00	
16527	551 223,86	1 478 473,03		25,00	
16528	551 236,55	1 478 482,96		25,00	
16518	551 236,80	1 478 498,14		25,00	
Вырез 679 из 889					
16529	547 669,87	1 482 311,97	Картометрический метод	25,00	—
16530	547 632,90	1 482 307,36		25,00	
16531	547 637,64	1 482 270,80		25,00	
16532	547 650,46	1 482 235,60		25,00	
16533	547 665,15	1 482 217,00		25,00	
16534	547 696,72	1 482 216,53		25,00	
16535	547 703,67	1 482 231,39		25,00	
16536	547 694,20	1 482 263,24		25,00	
16529	547 669,87	1 482 311,97		25,00	
Вырез 680 из 889					
16537	534 807,11	1 477 547,51	Картометрический метод	25,00	—
16538	534 804,92	1 477 567,56		25,00	
16539	534 775,33	1 477 600,51		25,00	
16540	534 748,05	1 477 613,43		25,00	
16541	534 723,06	1 477 613,85		25,00	
16542	534 715,21	1 477 593,95		25,00	
16543	534 724,83	1 477 568,78		25,00	
16544	534 759,45	1 477 543,25		25,00	
16545	534 786,93	1 477 540,33		25,00	
16537	534 807,11	1 477 547,51		25,00	
Вырез 681 из 889					
16546	546 954,66	1 480 213,51	Картометрический метод	25,00	—
16547	546 905,18	1 480 219,26		25,00	
16548	546 868,82	1 480 216,53		25,00	
16549	546 847,09	1 480 203,61		25,00	
16550	546 846,81	1 480 183,79		25,00	
16551	546 878,11	1 480 181,64		25,00	
16552	546 901,21	1 480 177,96		25,00	
16553	546 922,54	1 480 167,72		25,00	
16554	546 947,30	1 480 167,36		25,00	
16555	546 960,77	1 480 180,36		25,00	
16546	546 954,66	1 480 213,51		25,00	
Вырез 682 из 889					
16556	545 697,41	1 477 688,47	Картометрический метод	25,00	—
16557	545 665,26	1 477 707,03		25,00	



**Раздел 2**

Сведения о местоположении границ объекта							
1	2	3	4	5	6		
16558	545 627,18	1 477 695,01	Картометрический метод	25,00	—		
16559	545 591,15	1 477 695,55		25,00			
16560	545 578,39	1 477 690,36		25,00			
16561	545 576,23	1 477 663,32		25,00			
16562	545 592,19	1 477 648,67		25,00			
16563	545 623,14	1 477 664,40		25,00			
16564	545 653,76	1 477 662,10		25,00			
16565	545 684,32	1 477 658,02		25,00			
16556	545 697,41	1 477 688,47		25,00			
Вырез 683 из 889							
16566	527 135,91	1 476 766,06	Картометрический метод	25,00	—		
16567	527 117,38	1 476 776,81		25,00			
16568	527 098,63	1 476 772,91		25,00			
16569	527 087,94	1 476 762,65		25,00			
16570	527 091,70	1 476 735,50		25,00			
16571	527 110,11	1 476 712,32		25,00			
16572	527 139,01	1 476 693,12		25,00			
16573	527 155,62	1 476 692,83		25,00			
16574	527 168,31	1 476 703,03		25,00			
16575	527 168,65	1 476 726,00		25,00			
16566	527 135,91	1 476 766,06		25,00			
Вырез 684 из 889							
16576	529 161,20	1 477 159,49	Картометрический метод	25,00	—		
16577	529 153,23	1 477 184,60		25,00			
16578	529 132,77	1 477 201,62		25,00			
16579	529 113,84	1 477 195,63		25,00			
16580	529 105,25	1 477 177,05		25,00			
16581	529 104,41	1 477 122,88		25,00			
16582	529 114,58	1 477 108,14		25,00			
16583	529 129,13	1 477 105,81		25,00			
16584	529 150,18	1 477 115,89		25,00			
16585	529 160,84	1 477 132,40		25,00			
16576	529 161,20	1 477 159,49		25,00			
Вырез 685 из 889							
16586	538 184,52	1 473 636,90	Картометрический метод	25,00	—		
16587	538 163,69	1 473 599,28		25,00			
16588	538 163,13	1 473 563,85		25,00			
16589	538 183,12	1 473 548,40		25,00			
16590	538 213,56	1 473 555,52		25,00			
16591	538 234,03	1 473 572,86		25,00			
16592	538 231,71	1 473 585,56		25,00			
16593	538 219,42	1 473 608,53		25,00			
16594	538 209,62	1 473 628,91		25,00			
16586	538 184,52	1 473 636,90		25,00			
Вырез 686 из 889							
16595	521 164,06	1 455 594,60		Картометрический метод		25,00	—
16596	521 184,34	1 455 614,28	25,00				
16597	521 189,67	1 455 634,24	25,00				
16598	521 179,85	1 455 644,38	25,00				
16599	521 154,76	1 455 639,78	25,00				
16600	521 116,92	1 455 617,88	25,00				
16601	521 091,56	1 455 595,74	25,00				
16602	521 086,28	1 455 578,32	25,00				
16603	521 101,07	1 455 565,58	25,00				
16604	521 123,65	1 455 567,76	25,00				

**Раздел 2**

Сведения о местоположении границ объекта					
1	2	3	4	5	6
16595	521 164,06	1 455 594,60	Картометрический метод	25,00	—
Вырез 687 из 889					
16605	547 976,72	1 463 598,20	Картометрический метод	25,00	—
16606	547 936,51	1 463 601,32		25,00	
16607	547 893,91	1 463 607,04		25,00	
16608	547 883,62	1 463 592,09		25,00	
16609	547 890,75	1 463 564,35		25,00	
16610	547 928,25	1 463 556,22		25,00	
16611	547 976,04	1 463 552,95		25,00	
16612	547 991,43	1 463 570,32		25,00	
16605	547 976,72	1 463 598,20		25,00	
Вырез 688 из 889					
16613	544 640,26	1 477 951,45	Картометрический метод	25,00	—
16614	544 625,57	1 477 982,06		25,00	
16615	544 613,21	1 478 004,98		25,00	
16616	544 577,81	1 478 000,48		25,00	
16617	544 552,32	1 477 988,23		25,00	
16618	544 554,55	1 477 973,03		25,00	
16619	544 584,49	1 477 944,76		25,00	
16620	544 607,05	1 477 934,28		25,00	
16621	544 634,82	1 477 926,26		25,00	
16613	544 640,26	1 477 951,45		25,00	
Вырез 689 из 889					
16622	530 379,56	1 478 980,36	Картометрический метод	25,00	—
16623	530 382,16	1 479 017,82		25,00	
16624	530 370,09	1 479 043,01		25,00	
16625	530 353,55	1 479 049,52		25,00	
16626	530 334,62	1 479 043,56		25,00	
16627	530 326,02	1 479 024,94		25,00	
16628	530 323,52	1 478 997,88		25,00	
16629	530 329,38	1 478 970,69		25,00	
16630	530 347,90	1 478 955,83		25,00	
16631	530 366,66	1 478 959,70		25,00	
16622	530 379,56	1 478 980,36		25,00	
Вырез 690 из 889					
16632	527 372,66	1 460 055,37	Картометрический метод	25,00	—
16633	527 393,46	1 460 052,95		25,00	
16634	527 406,10	1 460 059,00		25,00	
16635	527 406,33	1 460 073,60		25,00	
16636	527 396,06	1 460 088,36		25,00	
16637	527 381,97	1 460 115,62		25,00	
16638	527 363,42	1 460 128,43		25,00	
16639	527 338,38	1 460 126,75		25,00	
16640	527 323,59	1 460 114,51		25,00	
16641	527 323,17	1 460 091,55		25,00	
16642	527 345,78	1 460 066,18		25,00	
16632	527 372,66	1 460 055,37		25,00	
Вырез 691 из 889					
16643	546 516,06	1 471 607,19	Картометрический метод	25,00	—
16644	546 452,25	1 471 567,75		25,00	
16645	546 454,10	1 471 529,79		25,00	
16646	546 484,17	1 471 511,60		25,00	
16647	546 509,76	1 471 528,91		25,00	
16648	546 523,28	1 471 581,81		25,00	
16643	546 516,06	1 471 607,19		25,00	

**Раздел 2**

Сведения о местоположении границ объекта							
1	2	3	4	5	6		
Вырез 692 из 889							
16649	528 784,41	1 475 183,76	Картометрический метод	25,00	—		
16650	528 811,85	1 475 206,28		25,00			
16651	528 816,35	1 475 222,85		25,00			
16652	528 808,13	1 475 235,51		25,00			
16653	528 783,19	1 475 237,96		25,00			
16654	528 751,71	1 475 225,95		25,00			
16655	528 728,59	1 475 209,62		25,00			
16656	528 724,01	1 475 182,65		25,00			
16657	528 734,18	1 475 167,88		25,00			
16658	528 757,06	1 475 167,55		25,00			
16649	528 784,41	1 475 183,76		25,00			
Вырез 693 из 889							
16659	526 786,20	1 478 780,25	Картометрический метод	25,00	—		
16660	526 794,80	1 478 803,00		25,00			
16661	526 793,02	1 478 817,64		25,00			
16662	526 784,79	1 478 826,11		25,00			
16663	526 759,77	1 478 828,59		25,00			
16664	526 734,50	1 478 812,31		25,00			
16665	526 715,45	1 478 787,61		25,00			
16666	526 713,03	1 478 766,81		25,00			
16667	526 725,37	1 478 754,09		25,00			
16668	526 748,23	1 478 753,73		25,00			
16659	526 786,20	1 478 780,25				25,00	
Вырез 694 из 889							
16669	532 703,05	1 476 197,70	Картометрический метод	25,00	—		
16670	532 718,50	1 476 222,42		25,00			
16671	532 721,33	1 476 242,40		25,00			
16672	532 716,56	1 476 262,49		25,00			
16673	532 699,15	1 476 270,24		25,00			
16674	532 676,55	1 476 260,60		25,00			
16675	532 656,11	1 476 233,43		25,00			
16676	532 650,72	1 476 205,98		25,00			
16677	532 657,91	1 476 188,37		25,00			
16678	532 677,91	1 476 185,57		25,00			
16669	532 703,05	1 476 197,70				25,00	
Вырез 695 из 889							
16679	527 834,12	1 476 640,57	Картометрический метод	25,00	—		
16680	527 832,34	1 476 663,50		25,00			
16681	527 818,00	1 476 676,23		25,00			
16682	527 795,21	1 476 682,82		25,00			
16683	527 763,91	1 476 681,23		25,00			
16684	527 744,96	1 476 671,12		25,00			
16685	527 738,50	1 476 652,47		25,00			
16686	527 750,67	1 476 633,51		25,00			
16687	527 781,89	1 476 628,90		25,00			
16688	527 811,00	1 476 628,41		25,00			
16679	527 834,12	1 476 640,57				25,00	
Вырез 696 из 889							
16689	522 160,04	1 464 502,16	Картометрический метод	25,00	—		
16690	522 152,18	1 464 527,31		25,00			
16691	522 129,56	1 464 550,57		25,00			
16692	522 096,52	1 464 567,76		25,00			
16693	522 071,57	1 464 570,23		25,00			
16694	522 062,91	1 464 553,71		25,00			

**Раздел 2**

Сведения о местоположении границ объекта					
1	2	3	4	5	6
16695	522 070,93	1 464 530,63	Картометрический метод	25,00	—
16696	522 095,62	1 464 509,44		25,00	
16697	522 124,63	1 464 500,64		25,00	
16689	522 160,04	1 464 502,16		25,00	
Вырез 697 из 889					
16698	541 769,15	1 455 868,05	Картометрический метод	25,00	—
16699	541 726,15	1 455 912,34		25,00	
16700	541 687,97	1 455 895,89		25,00	
16701	541 687,33	1 455 856,05		25,00	
16702	541 721,25	1 455 840,29		25,00	
16703	541 753,54	1 455 837,92		25,00	
16698	541 769,15	1 455 868,05		25,00	
Вырез 698 из 889					
16704	527 657,84	1 458 171,46	Картометрический метод	25,00	—
16705	527 668,47	1 458 187,96		25,00	
16706	527 666,81	1 458 208,81		25,00	
16707	527 650,26	1 458 221,56		25,00	
16708	527 612,92	1 458 228,41		25,00	
16709	527 585,68	1 458 222,60		25,00	
16710	527 572,98	1 458 208,20		25,00	
16711	527 581,02	1 458 189,30		25,00	
16712	527 612,04	1 458 174,25		25,00	
16713	527 636,93	1 458 169,70		25,00	
16704	527 657,84	1 458 171,46		25,00	
Вырез 699 из 889					
16714	527 156,31	1 473 804,81	Картометрический метод	25,00	—
16715	527 173,04	1 473 804,54		25,00	
16716	527 179,59	1 473 823,21		25,00	
16717	527 175,66	1 473 837,84		25,00	
16718	527 154,98	1 473 848,59		25,00	
16719	527 090,53	1 473 857,95		25,00	
16720	527 071,61	1 473 847,82		25,00	
16721	527 071,29	1 473 829,05		25,00	
16722	527 089,79	1 473 816,27		25,00	
16714	527 156,31	1 473 804,81		25,00	
Вырез 700 из 889					
16723	543 830,57	1 480 001,24	Картометрический метод	25,00	—
16724	543 804,61	1 480 031,41		25,00	
16725	543 761,43	1 480 017,20		25,00	
16726	543 744,28	1 479 982,77		25,00	
16727	543 757,16	1 479 962,72		25,00	
16728	543 773,70	1 479 955,86		25,00	
16729	543 798,69	1 479 970,36		25,00	
16730	543 823,55	1 479 976,55		25,00	
16723	543 830,57	1 480 001,24		25,00	
Вырез 701 из 889					
16731	550 654,04	1 482 962,02	Картометрический метод	25,00	—
16732	550 685,25	1 482 936,55		25,00	
16733	550 713,32	1 482 917,74		25,00	
16734	550 736,64	1 482 917,41		25,00	
16735	550 743,85	1 482 953,96		25,00	
16736	550 725,76	1 482 970,90		25,00	
16737	550 697,80	1 482 989,69		25,00	
16738	550 667,79	1 482 990,17		25,00	
16731	550 654,04	1 482 962,02		25,00	

**Раздел 2**

Сведения о местоположении границ объекта							
1	2	3	4	5	6		
Вырез 702 из 889							
16739	544 250,97	1 470 248,47	Картометрический метод	25,00	—		
16740	544 189,17	1 470 252,99		25,00			
16741	544 165,83	1 470 232,15		25,00			
16742	544 181,35	1 470 203,61		25,00			
16743	544 211,30	1 470 201,38		25,00			
16744	544 248,34	1 470 197,29		25,00			
16745	544 264,61	1 470 216,45		25,00			
16739	544 250,97	1 470 248,47		25,00			
Вырез 703 из 889							
16746	528 868,68	1 458 715,11	Картометрический метод	25,00	—		
16747	528 859,90	1 458 692,33		25,00			
16748	528 868,00	1 458 675,54		25,00			
16749	528 880,36	1 458 669,08		25,00			
16750	528 905,53	1 458 677,03		25,00			
16751	528 935,14	1 458 703,62		25,00			
16752	528 937,70	1 458 732,80		25,00			
16753	528 931,62	1 458 745,39		25,00			
16754	528 910,81	1 458 747,75		25,00			
16755	528 889,88	1 458 739,80		25,00			
16746	528 868,68	1 458 715,11		25,00			
Вырез 704 из 889							
16756	549 612,58	1 483 418,42	Картометрический метод	25,00	—		
16757	549 627,75	1 483 424,83		25,00			
16758	549 628,27	1 483 458,17		25,00			
16759	549 613,74	1 483 491,75		25,00			
16760	549 583,84	1 483 495,54		25,00			
16761	549 558,58	1 483 484,25		25,00			
16762	549 553,20	1 483 459,37		25,00			
16763	549 571,29	1 483 439,04		25,00			
16756	549 612,58	1 483 418,42		25,00			
Вырез 705 из 889							
16764	547 280,30	1 471 461,43	Картометрический метод	25,00	—		
16765	547 227,30	1 471 465,78		25,00			
16766	547 202,28	1 471 448,47		25,00			
16767	547 212,53	1 471 420,03		25,00			
16768	547 228,25	1 471 410,97		25,00			
16769	547 261,29	1 471 403,76		25,00			
16770	547 278,95	1 471 416,57		25,00			
16771	547 296,71	1 471 433,77		25,00			
16764	547 280,30	1 471 461,43		25,00			
Вырез 706 из 889							
16772	550 201,52	1 480 769,32	Картометрический метод	25,00	—		
16773	550 157,06	1 480 774,96		25,00			
16774	550 120,59	1 480 768,95		25,00			
16775	550 105,46	1 480 752,65		25,00			
16776	550 095,24	1 480 736,28		25,00			
16777	550 096,68	1 480 718,05		25,00			
16778	550 108,22	1 480 716,22		25,00			
16779	550 146,39	1 480 730,51		25,00			
16780	550 174,55	1 480 735,04		25,00			
16781	550 194,45	1 480 739,65		25,00			
16782	550 202,96	1 480 751,13		25,00			
16772	550 201,52	1 480 769,32		25,00			
Вырез 707 из 889							

**Раздел 2**

Сведения о местоположении границ объекта					
1	2	3	4	5	6
16783	550 278,29	1 480 498,67	Картометрический метод	25,00	—
16784	550 259,21	1 480 541,97		25,00	
16785	550 226,34	1 480 554,04		25,00	
16786	550 207,96	1 480 541,08		25,00	
16787	550 210,66	1 480 506,32		25,00	
16788	550 223,59	1 480 487,99		25,00	
16789	550 249,78	1 480 472,67		25,00	
16790	550 276,23	1 480 472,27		25,00	
16783	550 278,29	1 480 498,67		25,00	
Вырез 708 из 889					
16791	523 861,92	1 455 754,98	Картометрический метод	25,00	—
16792	523 867,31	1 455 777,39		25,00	
16793	523 865,12	1 455 794,93		25,00	
16794	523 842,80	1 455 810,28		25,00	
16795	523 815,41	1 455 813,22		25,00	
16796	523 797,75	1 455 806,00		25,00	
16797	523 787,39	1 455 786,12		25,00	
16798	523 797,06	1 455 763,49		25,00	
16799	523 819,39	1 455 748,13		25,00	
16800	523 839,29	1 455 745,35		25,00	
16791	523 861,92	1 455 754,98		25,00	
Вырез 709 из 889					
16801	528 817,24	1 460 226,57	Картометрический метод	25,00	—
16802	528 823,81	1 460 245,20		25,00	
16803	528 821,92	1 460 259,84		25,00	
16804	528 809,60	1 460 272,55		25,00	
16805	528 782,50	1 460 272,97		25,00	
16806	528 755,18	1 460 254,65		25,00	
16807	528 742,32	1 460 233,96		25,00	
16808	528 744,06	1 460 213,12		25,00	
16809	528 760,60	1 460 204,51		25,00	
16810	528 785,68	1 460 208,30		25,00	
16801	528 817,24	1 460 226,57		25,00	
Вырез 710 из 889					
16811	539 403,32	1 473 366,53	Картометрический метод	25,00	—
16812	539 337,99	1 473 372,82		25,00	
16813	539 332,09	1 473 330,54		25,00	
16814	539 351,08	1 473 307,22		25,00	
16815	539 399,06	1 473 318,86		25,00	
16816	539 415,09	1 473 329,22		25,00	
16811	539 403,32	1 473 366,53		25,00	
Вырез 711 из 889					
16817	550 467,84	1 482 888,26	Картометрический метод	25,00	—
16818	550 487,70	1 482 881,29		25,00	
16819	550 526,13	1 482 885,67		25,00	
16820	550 553,00	1 482 898,58		25,00	
16821	550 551,80	1 482 926,96		25,00	
16822	550 533,54	1 482 935,58		25,00	
16823	550 493,60	1 482 939,53		25,00	
16824	550 470,14	1 482 928,22		25,00	
16817	550 467,84	1 482 888,26		25,00	
Вырез 712 из 889					
16825	553 237,06	1 465 575,50	Картометрический метод	25,00	—
16826	553 191,15	1 465 577,96		25,00	
16827	553 169,68	1 465 558,86		25,00	

**Раздел 2**

Сведения о местоположении границ объекта							
1	2	3	4	5	6		
16828	553 171,04	1 465 537,62	Картометрический метод	25,00	—		
16829	553 199,14	1 465 519,49		25,00			
16830	553 216,60	1 465 508,62		25,00			
16831	553 241,48	1 465 517,08		25,00			
16832	553 249,01	1 465 545,28		25,00			
16825	553 237,06	1 465 575,50		25,00			
Вырез 713 из 889							
16833	530 320,30	1 473 198,98	Картометрический метод	25,00	—		
16834	530 314,43	1 473 219,94		25,00			
16835	530 297,87	1 473 230,60		25,00			
16836	530 279,08	1 473 228,82		25,00			
16837	530 266,39	1 473 214,42		25,00			
16838	530 263,95	1 473 187,36		25,00			
16839	530 275,90	1 473 155,95		25,00			
16840	530 292,27	1 473 139,01		25,00			
16841	530 306,88	1 473 138,80		25,00			
16842	530 317,56	1 473 153,19		25,00			
16833	530 320,30	1 473 198,98		25,00			
Вырез 714 из 889							
16843	530 774,17	1 479 432,60	Картометрический метод	25,00	—		
16844	530 790,94	1 479 440,64		25,00			
16845	530 795,33	1 479 453,10		25,00			
16846	530 791,37	1 479 465,66		25,00			
16847	530 770,52	1 479 470,17		25,00			
16848	530 726,65	1 479 462,49		25,00			
16849	530 693,06	1 479 444,28		25,00			
16850	530 682,33	1 479 425,70		25,00			
16851	530 690,49	1 479 415,17		25,00			
16852	530 721,73	1 479 414,67		25,00			
16843	530 774,17	1 479 432,60		25,00			
Вырез 715 из 889							
16853	546 091,29	1 479 581,20	Картометрический метод	25,00	—		
16854	546 091,74	1 479 606,44		25,00			
16855	546 059,52	1 479 621,37		25,00			
16856	546 041,04	1 479 598,21		25,00			
16857	546 042,28	1 479 562,17		25,00			
16858	546 047,19	1 479 529,62		25,00			
16859	546 066,88	1 479 520,26		25,00			
16860	546 083,21	1 479 525,42		25,00			
16853	546 091,29	1 479 581,20		25,00			
Вырез 716 из 889							
16861	527 487,10	1 480 835,05	Картометрический метод	25,00	—		
16862	527 482,69	1 480 872,64		25,00			
16863	527 467,90	1 480 885,36		25,00			
16864	527 447,94	1 480 885,69		25,00			
16865	527 430,05	1 480 863,44		25,00			
16866	527 427,03	1 480 831,00		25,00			
16867	527 444,22	1 480 805,73		25,00			
16868	527 461,61	1 480 797,97		25,00			
16869	527 479,21	1 480 807,67		25,00			
16861	527 487,10	1 480 835,05		25,00			
Вырез 717 из 889							
16870	547 013,37	1 482 540,61		Картометрический метод		25,00	—
16871	547 046,88	1 482 548,42	25,00				
16872	547 072,12	1 482 566,35	25,00				

**Раздел 2**

Сведения о местоположении границ объекта					
1	2	3	4	5	6
16873	547 074,15	1 482 588,01	Картометрический метод	25,00	—
16874	547 039,29	1 482 596,87		25,00	
16875	547 009,23	1 482 595,71		25,00	
16876	546 982,37	1 482 579,45		25,00	
16877	546 981,80	1 482 547,78		25,00	
16870	547 013,37	1 482 540,61		25,00	
Вырез 718 из 889					
16878	549 009,63	1 484 536,51	Картометрический метод	25,00	—
16879	549 057,19	1 484 540,10		25,00	
16880	549 061,94	1 484 565,93		25,00	
16881	549 038,56	1 484 587,90		25,00	
16882	549 010,54	1 484 594,81		25,00	
16883	548 975,83	1 484 584,55		25,00	
16884	548 973,13	1 484 550,03		25,00	
16878	549 009,63	1 484 536,51		25,00	
Вырез 719 из 889					
16885	549 016,41	1 474 466,28	Картометрический метод	25,00	—
16886	548 999,08	1 474 484,27		25,00	
16887	548 966,10	1 474 482,23		25,00	
16888	548 940,45	1 474 459,91		25,00	
16889	548 947,79	1 474 439,55		25,00	
16890	548 978,02	1 474 431,46		25,00	
16891	548 990,22	1 474 406,01		25,00	
16892	549 007,96	1 474 405,70		25,00	
16893	549 015,69	1 474 418,26		25,00	
16885	549 016,41	1 474 466,28		25,00	
Вырез 720 из 889					
16894	547 368,05	1 481 174,05	Картометрический метод	25,00	—
16895	547 351,89	1 481 192,47		25,00	
16896	547 317,06	1 481 184,74		25,00	
16897	547 303,54	1 481 170,09		25,00	
16898	547 307,96	1 481 136,94		25,00	
16899	547 329,19	1 481 120,11		25,00	
16900	547 353,95	1 481 116,41		25,00	
16901	547 368,99	1 481 126,05		25,00	
16902	547 371,10	1 481 157,45		25,00	
16894	547 368,05	1 481 174,05		25,00	
Вырез 721 из 889					
16903	546 721,03	1 471 079,52	Картометрический метод	25,00	—
16904	546 698,45	1 471 106,36		25,00	
16905	546 680,73	1 471 111,14		25,00	
16906	546 656,24	1 471 117,65		25,00	
16907	546 640,13	1 471 103,76		25,00	
16908	546 650,36	1 471 082,40		25,00	
16909	546 685,18	1 471 050,02		25,00	
16910	546 709,76	1 471 039,05		25,00	
16911	546 725,76	1 471 040,56		25,00	
16912	546 727,71	1 471 054,67		25,00	
16903	546 721,03	1 471 079,52		25,00	
Вырез 722 из 889					
16913	546 736,68	1 480 223,57	Картометрический метод	25,00	—
16914	546 690,38	1 480 224,26		25,00	
16915	546 650,63	1 480 216,62		25,00	
16916	546 645,33	1 480 196,86		25,00	
16917	546 661,69	1 480 188,35		25,00	



**Раздел 2**

Сведения о местоположении границ объекта					
1	2	3	4	5	6
16918	546 683,23	1 480 188,02	Картометрический метод	25,00	—
16919	546 706,08	1 480 172,76		25,00	
16920	546 724,22	1 480 167,52		25,00	
16921	546 742,48	1 480 177,17		25,00	
16922	546 744,64	1 480 203,56		25,00	
16913	546 736,68	1 480 223,57		25,00	
Вырез 723 из 889					
16923	525 239,82	1 458 958,94	Картометрический метод	25,00	—
16924	525 227,74	1 458 986,65		25,00	
16925	525 218,03	1 459 011,81		25,00	
16926	525 200,65	1 459 012,09		25,00	
16927	525 190,32	1 458 994,72		25,00	
16928	525 189,70	1 458 957,23		25,00	
16929	525 199,22	1 458 924,58		25,00	
16930	525 211,53	1 458 911,87		25,00	
16931	525 236,63	1 458 916,51		25,00	
16932	525 244,33	1 458 931,37		25,00	
16923	525 239,82	1 458 958,94		25,00	
Вырез 724 из 889					
16933	527 254,89	1 474 911,81	Картометрический метод	25,00	—
16934	527 267,69	1 474 926,17		25,00	
16935	527 263,77	1 474 945,02		25,00	
16936	527 243,10	1 474 955,77		25,00	
16937	527 209,68	1 474 950,02		25,00	
16938	527 184,45	1 474 937,90		25,00	
16939	527 173,82	1 474 921,42		25,00	
16940	527 177,69	1 474 904,68		25,00	
16941	527 194,29	1 474 896,10		25,00	
16942	527 229,71	1 474 901,79		25,00	
16933	527 254,89	1 474 911,81		25,00	
Вырез 725 из 889					
16943	547 974,08	1 483 319,05	Картометрический метод	25,00	—
16944	547 985,59	1 483 308,85		25,00	
16945	548 010,52	1 483 303,46		25,00	
16946	548 030,80	1 483 323,14		25,00	
16947	548 021,65	1 483 375,00		25,00	
16948	547 991,86	1 483 388,76		25,00	
16949	547 976,59	1 483 375,67		25,00	
16950	547 966,14	1 483 345,85		25,00	
16943	547 974,08	1 483 319,05		25,00	
Вырез 726 из 889					
16951	526 967,00	1 476 218,62	Картометрический метод	25,00	—
16952	526 942,10	1 476 229,43		25,00	
16953	526 921,30	1 476 231,85		25,00	
16954	526 912,78	1 476 215,30		25,00	
16955	526 920,69	1 476 192,26		25,00	
16956	526 947,41	1 476 166,83		25,00	
16957	526 972,31	1 476 160,18		25,00	
16958	526 991,18	1 476 164,08		25,00	
16959	526 997,58	1 476 180,65		25,00	
16960	526 993,72	1 476 197,39		25,00	
16951	526 967,00	1 476 218,62		25,00	
Вырез 727 из 889					
16961	551 868,82	1 483 259,71	Картометрический метод	25,00	—
16962	551 900,71	1 483 272,57		25,00	

**Раздел 2**

Сведения о местоположении границ объекта					
1	2	3	4	5	6
16963	551 921,26	1 483 307,22	Картометрический метод	25,00	—
16964	551 910,19	1 483 340,77		25,00	
16965	551 891,88	1 483 344,41		25,00	
16966	551 863,40	1 483 333,14		25,00	
16967	551 854,23	1 483 284,98		25,00	
16961	551 868,82	1 483 259,71		25,00	
Вырез 728 из 889					
16968	539 078,89	1 475 034,06	Картометрический метод	25,00	—
16969	539 058,93	1 475 057,12		25,00	
16970	539 015,98	1 475 057,79		25,00	
16971	538 997,88	1 475 030,27		25,00	
16972	539 010,05	1 474 999,74		25,00	
16973	539 035,22	1 474 994,28		25,00	
16974	539 063,15	1 474 998,91		25,00	
16968	539 078,89	1 475 034,06		25,00	
Вырез 729 из 889					
16975	549 457,99	1 484 337,21	Картометрический метод	25,00	—
16976	549 486,20	1 484 343,24		25,00	
16977	549 493,12	1 484 373,41		25,00	
16978	549 467,71	1 484 401,89		25,00	
16979	549 426,66	1 484 402,53		25,00	
16980	549 417,59	1 484 374,60		25,00	
16981	549 423,59	1 484 346,38		25,00	
16975	549 457,99	1 484 337,21		25,00	
Вырез 730 из 889					
16982	532 847,28	1 460 320,24	Картометрический метод	25,00	—
16983	532 827,57	1 460 340,54		25,00	
16984	532 802,64	1 460 343,43		25,00	
16985	532 789,96	1 460 331,12		25,00	
16986	532 792,06	1 460 306,07		25,00	
16987	532 831,51	1 460 270,47		25,00	
16988	532 853,86	1 460 262,61		25,00	
16989	532 866,53	1 460 274,93		25,00	
16990	532 866,94	1 460 297,40		25,00	
16982	532 847,28	1 460 320,24		25,00	
Вырез 731 из 889					
16991	551 371,49	1 476 596,72	Картометрический метод	25,00	—
16992	551 328,62	1 476 607,53		25,00	
16993	551 310,73	1 476 595,16		25,00	
16994	551 320,23	1 476 554,57		25,00	
16995	551 314,61	1 476 519,25		25,00	
16996	551 332,15	1 476 508,83		25,00	
16997	551 347,63	1 476 526,30		25,00	
16998	551 360,65	1 476 551,42		25,00	
16991	551 371,49	1 476 596,72		25,00	
Вырез 732 из 889					
16999	526 800,28	1 458 497,43	Картометрический метод	25,00	—
17000	526 821,06	1 458 488,73		25,00	
17001	526 839,82	1 458 494,69		25,00	
17002	526 846,52	1 458 519,60		25,00	
17003	526 840,76	1 458 550,96		25,00	
17004	526 824,25	1 458 565,81		25,00	
17005	526 801,42	1 458 568,21		25,00	
17006	526 786,65	1 458 555,96		25,00	
17007	526 781,97	1 458 526,85		25,00	

**Раздел 2**

Сведения о местоположении границ объекта					
1	2	3	4	5	6
16999	526 800,28	1 458 497,43	Картометрический метод	25,00	—
Вырез 733 из 889					
17008	534 698,46	1 477 956,77	Картометрический метод	25,00	—
17009	534 723,63	1 477 966,39		25,00	
17010	534 741,30	1 477 978,63		25,00	
17011	534 749,11	1 478 001,00		25,00	
17012	534 744,41	1 478 018,56		25,00	
17013	534 727,15	1 478 031,35		25,00	
17014	534 709,49	1 478 026,60		25,00	
17015	534 681,59	1 477 997,04		25,00	
17016	534 668,72	1 477 977,26		25,00	
17017	534 678,45	1 477 959,59		25,00	
17008	534 698,46	1 477 956,77		25,00	
Вырез 734 из 889					
17018	524 954,36	1 470 209,71	Картометрический метод	25,00	—
17019	524 983,10	1 470 211,45		25,00	
17020	524 994,38	1 470 224,50		25,00	
17021	524 994,69	1 470 244,37		25,00	
17022	524 977,14	1 470 255,69		25,00	
17023	524 941,96	1 470 258,45		25,00	
17024	524 904,36	1 470 250,18		25,00	
17025	524 897,29	1 470 228,27		25,00	
17026	524 914,78	1 470 214,73		25,00	
17018	524 954,36	1 470 209,71		25,00	
Вырез 735 из 889					
17027	527 980,02	1 476 244,47	Картометрический метод	25,00	—
17028	527 999,07	1 476 258,73		25,00	
17029	528 003,40	1 476 273,25		25,00	
17030	527 997,37	1 476 287,95		25,00	
17031	527 976,57	1 476 290,37		25,00	
17032	527 951,51	1 476 284,47		25,00	
17033	527 917,87	1 476 264,19		25,00	
17034	527 907,18	1 476 245,60		25,00	
17035	527 913,10	1 476 230,90		25,00	
17036	527 933,91	1 476 228,50		25,00	
17027	527 980,02	1 476 244,47		25,00	
Вырез 736 из 889					
17037	526 162,24	1 478 366,67	Картометрический метод	25,00	—
17038	526 178,72	1 478 362,26		25,00	
17039	526 181,14	1 478 382,90		25,00	
17040	526 166,98	1 478 401,76		25,00	
17041	526 136,12	1 478 414,63		25,00	
17042	526 094,82	1 478 421,50		25,00	
17043	526 061,66	1 478 413,73		25,00	
17044	526 059,39	1 478 401,36		25,00	
17045	526 079,87	1 478 388,64		25,00	
17046	526 125,26	1 478 383,79		25,00	
17037	526 162,24	1 478 366,67		25,00	
Вырез 737 из 889					
17047	548 104,98	1 484 225,48	Картометрический метод	25,00	—
17048	548 125,10	1 484 233,52		25,00	
17049	548 139,04	1 484 269,98		25,00	
17050	548 115,93	1 484 286,98		25,00	
17051	548 072,75	1 484 294,36		25,00	
17052	548 052,56	1 484 287,97		25,00	

**Раздел 2**

Сведения о местоположении границ объекта					
1	2	3	4	5	6
17053	548 063,80	1 484 256,16	Картометрический метод	25,00	—
17047	548 104,98	1 484 225,48		25,00	
Вырез 738 из 889					
17054	526 864,37	1 478 987,39	Картометрический метод	25,00	—
17055	526 879,32	1 479 005,92		25,00	
17056	526 883,75	1 479 026,65		25,00	
17057	526 865,10	1 479 033,23		25,00	
17058	526 823,20	1 479 017,20		25,00	
17059	526 795,81	1 479 000,99		25,00	
17060	526 791,26	1 478 976,05		25,00	
17061	526 801,55	1 478 965,45		25,00	
17062	526 822,46	1 478 967,21		25,00	
17054	526 864,37	1 478 987,39		25,00	
Вырез 739 из 889					
17063	532 959,13	1 474 503,37	Картометрический метод	25,00	—
17064	532 961,93	1 474 523,31		25,00	
17065	532 947,32	1 474 551,05		25,00	
17066	532 937,68	1 474 568,71		25,00	
17067	532 920,17	1 474 569,00		25,00	
17068	532 902,55	1 474 561,77		25,00	
17069	532 894,65	1 474 539,38		25,00	
17070	532 901,74	1 474 514,28		25,00	
17071	532 923,93	1 474 493,91		25,00	
17072	532 946,46	1 474 493,56		25,00	
17063	532 959,13	1 474 503,37		25,00	
Вырез 740 из 889					
17073	546 699,84	1 471 192,98	Картометрический метод	25,00	—
17074	546 686,09	1 471 216,15		25,00	
17075	546 641,87	1 471 215,09		25,00	
17076	546 634,52	1 471 199,30		25,00	
17077	546 642,84	1 471 165,56		25,00	
17078	546 658,51	1 471 151,17		25,00	
17079	546 677,79	1 471 142,06		25,00	
17080	546 697,42	1 471 154,14		25,00	
17073	546 699,84	1 471 192,98		25,00	
Вырез 741 из 889					
17081	544 827,11	1 469 111,68	Картометрический метод	25,00	—
17082	544 758,06	1 469 103,95		25,00	
17083	544 740,13	1 469 084,78		25,00	
17084	544 755,61	1 469 063,32		25,00	
17085	544 789,22	1 469 059,24		25,00	
17086	544 821,13	1 469 067,60		25,00	
17087	544 835,49	1 469 083,27		25,00	
17088	544 835,70	1 469 099,19		25,00	
17081	544 827,11	1 469 111,68		25,00	
Вырез 742 из 889					
17089	521 034,46	1 468 975,91	Картометрический метод	25,00	—
17090	521 039,23	1 469 000,11		25,00	
17091	521 026,19	1 469 013,54		25,00	
17092	521 004,10	1 469 009,45		25,00	
17093	520 981,72	1 468 989,94		25,00	
17094	520 972,48	1 468 965,86		25,00	
17095	520 974,28	1 468 937,15		25,00	
17096	520 989,62	1 468 930,27		25,00	
17097	521 009,53	1 468 936,60		25,00	

**Раздел 2**

Сведения о местоположении границ объекта					
1	2	3	4	5	6
17089	521 034,46	1 468 975,91	Картометрический метод	25,00	—
Вырез 743 из 889					
17098	540 785,17	1 476 605,70	Картометрический метод	25,00	—
17099	540 757,90	1 476 633,95		25,00	
17100	540 727,33	1 476 626,84		25,00	
17101	540 719,10	1 476 578,92		25,00	
17102	540 733,89	1 476 558,43		25,00	
17103	540 754,12	1 476 555,62		25,00	
17104	540 774,53	1 476 570,43		25,00	
17098	540 785,17	1 476 605,70		25,00	
Вырез 744 из 889					
17105	525 681,43	1 465 911,56	Картометрический метод	25,00	—
17106	525 683,99	1 465 933,60		25,00	
17107	525 677,64	1 465 946,95		25,00	
17108	525 649,03	1 465 954,01		25,00	
17109	525 620,37	1 465 954,44		25,00	
17110	525 604,69	1 465 939,27		25,00	
17111	525 604,41	1 465 919,40		25,00	
17112	525 621,70	1 465 901,49		25,00	
17113	525 643,72	1 465 898,91		25,00	
17114	525 665,81	1 465 898,60		25,00	
17105	525 681,43	1 465 911,56		25,00	
Вырез 745 из 889					
17115	544 808,22	1 477 567,15	Картометрический метод	25,00	—
17116	544 766,78	1 477 565,98		25,00	
17117	544 735,89	1 477 548,44		25,00	
17118	544 751,49	1 477 510,35		25,00	
17119	544 791,14	1 477 511,54		25,00	
17120	544 816,67	1 477 529,15		25,00	
17121	544 820,72	1 477 552,50		25,00	
17115	544 808,22	1 477 567,15		25,00	
Вырез 746 из 889					
17122	547 275,27	1 482 233,10	Картометрический метод	25,00	—
17123	547 282,06	1 482 239,68		25,00	
17124	547 275,94	1 482 271,45		25,00	
17125	547 256,32	1 482 300,08		25,00	
17126	547 246,65	1 482 321,94		25,00	
17127	547 233,46	1 482 332,15		25,00	
17128	547 216,69	1 482 324,07		25,00	
17129	547 214,41	1 482 284,09		25,00	
17130	547 237,32	1 482 253,73		25,00	
17122	547 275,27	1 482 233,10		25,00	
Вырез 747 из 889					
17131	526 687,52	1 478 871,41	Картометрический метод	25,00	—
17132	526 692,20	1 478 900,49		25,00	
17133	526 684,12	1 478 917,28		25,00	
17134	526 669,64	1 478 921,68		25,00	
17135	526 654,75	1 478 909,40		25,00	
17136	526 639,75	1 478 878,40		25,00	
17137	526 628,83	1 478 849,37		25,00	
17138	526 634,90	1 478 832,59		25,00	
17139	526 649,38	1 478 828,22		25,00	
17140	526 672,48	1 478 842,47		25,00	
17131	526 687,52	1 478 871,41		25,00	
Вырез 748 из 889					

**Раздел 2**

Сведения о местоположении границ объекта					
1	2	3	4	5	6
17141	548 397,91	1 482 490,61	Картометрический метод	25,00	—
17142	548 434,86	1 482 511,66		25,00	
17143	548 440,24	1 482 533,28		25,00	
17144	548 437,21	1 482 553,32		25,00	
17145	548 412,26	1 482 558,71		25,00	
17146	548 368,61	1 482 541,07		25,00	
17147	548 366,43	1 482 504,41		25,00	
17141	548 397,91	1 482 490,61		25,00	
Вырез 749 из 889					
17148	530 327,20	1 478 833,24	Картометрический метод	25,00	—
17149	530 352,40	1 478 843,26		25,00	
17150	530 356,82	1 478 859,86		25,00	
17151	530 344,47	1 478 872,52		25,00	
17152	530 296,63	1 478 877,46		25,00	
17153	530 261,16	1 478 878,03		25,00	
17154	530 248,52	1 478 865,71		25,00	
17155	530 258,72	1 478 848,88		25,00	
17156	530 291,80	1 478 835,83		25,00	
17148	530 327,20	1 478 833,24		25,00	
Вырез 750 из 889					
17157	545 460,30	1 482 784,95	Картометрический метод	25,00	—
17158	545 480,37	1 482 794,65		25,00	
17159	545 490,84	1 482 817,84		25,00	
17160	545 486,11	1 482 841,25		25,00	
17161	545 467,88	1 482 843,18		25,00	
17162	545 439,23	1 482 823,63		25,00	
17163	545 422,30	1 482 807,24		25,00	
17164	545 413,42	1 482 770,70		25,00	
17165	545 438,14	1 482 758,66		25,00	
17157	545 460,30	1 482 784,95		25,00	
Вырез 751 из 889					
17166	546 199,73	1 479 806,56	Картометрический метод	25,00	—
17167	546 210,65	1 479 827,52		25,00	
17168	546 201,97	1 479 857,18		25,00	
17169	546 169,96	1 479 882,93		25,00	
17170	546 139,16	1 479 872,60		25,00	
17171	546 136,87	1 479 841,98		25,00	
17172	546 149,27	1 479 827,35		25,00	
17166	546 199,73	1 479 806,56		25,00	
Вырез 752 из 889					
17173	526 281,08	1 477 925,48	Картометрический метод	25,00	—
17174	526 266,75	1 477 946,53		25,00	
17175	526 235,74	1 477 961,62		25,00	
17176	526 212,75	1 477 957,82		25,00	
17177	526 206,21	1 477 937,05		25,00	
17178	526 210,05	1 477 916,19		25,00	
17179	526 226,39	1 477 899,23		25,00	
17180	526 259,73	1 477 894,58		25,00	
17181	526 274,44	1 477 904,76		25,00	
17173	526 281,08	1 477 925,48		25,00	
Вырез 753 из 889					
17182	548 822,01	1 483 389,14	Картометрический метод	25,00	—
17183	548 855,78	1 483 415,28		25,00	
17184	548 874,45	1 483 436,66		25,00	
17185	548 874,66	1 483 453,31		25,00	

**Раздел 2**

Сведения о местоположении границ объекта					
1	2	3	4	5	6
17186	548 858,29	1 483 468,58	Картометрический метод	25,00	—
17187	548 833,19	1 483 468,98		25,00	
17188	548 809,41	1 483 437,69		25,00	
17189	548 802,19	1 483 404,45		25,00	
17182	548 822,01	1 483 389,14		25,00	
Вырез 754 из 889					
17190	527 352,55	1 476 089,65	Картометрический метод	25,00	—
17191	527 361,20	1 476 110,35		25,00	
17192	527 357,28	1 476 129,19		25,00	
17193	527 342,81	1 476 137,72		25,00	
17194	527 315,68	1 476 129,82		25,00	
17195	527 290,25	1 476 107,31		25,00	
17196	527 283,67	1 476 084,50		25,00	
17197	527 291,71	1 476 069,78		25,00	
17198	527 312,62	1 476 067,35		25,00	
17190	527 352,55	1 476 089,65		25,00	
Вырез 755 из 889					
17199	527 525,88	1 480 596,91	Картометрический метод	25,00	—
17200	527 528,78	1 480 621,88		25,00	
17201	527 521,67	1 480 644,49		25,00	
17202	527 499,34	1 480 654,84		25,00	
17203	527 481,83	1 480 655,13		25,00	
17204	527 466,60	1 480 642,84		25,00	
17205	527 463,66	1 480 612,91		25,00	
17206	527 478,35	1 480 590,16		25,00	
17207	527 503,19	1 480 584,77		25,00	
17199	527 525,88	1 480 596,91		25,00	
Вырез 756 из 889					
17208	545 750,90	1 473 134,05	Картометрический метод	25,00	—
17209	545 710,28	1 473 122,04		25,00	
17210	545 697,00	1 473 079,27		25,00	
17211	545 709,26	1 473 058,82		25,00	
17212	545 739,74	1 473 063,43		25,00	
17213	545 757,62	1 473 075,80		25,00	
17214	545 763,16	1 473 106,07		25,00	
17208	545 750,90	1 473 134,05		25,00	
Вырез 757 из 889					
17215	525 070,67	1 465 365,18	Картометрический метод	25,00	—
17216	525 048,64	1 465 372,12		25,00	
17217	525 026,61	1 465 370,24		25,00	
17218	525 019,70	1 465 352,72		25,00	
17219	525 030,35	1 465 328,25		25,00	
17220	525 056,56	1 465 310,20		25,00	
17221	525 080,71	1 465 307,62		25,00	
17222	525 096,27	1 465 313,99		25,00	
17223	525 096,55	1 465 329,45		25,00	
17224	525 088,07	1 465 351,62		25,00	
17215	525 070,67	1 465 365,18		25,00	
Вырез 758 из 889					
17225	548 592,80	1 482 910,95	Картометрический метод	25,00	—
17226	548 609,50	1 482 909,70		25,00	
17227	548 628,30	1 482 938,71		25,00	
17228	548 625,46	1 482 975,45		25,00	
17229	548 609,05	1 482 989,02		25,00	
17230	548 582,34	1 482 984,47		25,00	

**Раздел 2**

Сведения о местоположении границ объекта					
1	2	3	4	5	6
17231	548 565,14	1 482 953,08	Картометрический метод	25,00	—
17225	548 592,80	1 482 910,95		25,00	
Вырез 759 из 889					
17232	535 927,81	1 477 582,48	Картометрический метод	25,00	—
17233	535 928,15	1 477 604,99		25,00	
17234	535 915,89	1 477 620,17		25,00	
17235	535 890,94	1 477 625,56		25,00	
17236	535 865,80	1 477 613,46		25,00	
17237	535 857,90	1 477 588,56		25,00	
17238	535 870,03	1 477 568,40		25,00	
17239	535 892,44	1 477 560,53		25,00	
17240	535 917,58	1 477 565,13		25,00	
17232	535 927,81	1 477 582,48		25,00	
Вырез 760 из 889					
17241	528 742,12	1 470 748,26	Картометрический метод	25,00	—
17242	528 748,82	1 470 773,12		25,00	
17243	528 744,98	1 470 791,95		25,00	
17244	528 730,48	1 470 800,52		25,00	
17245	528 709,56	1 470 794,59		25,00	
17246	528 692,60	1 470 778,19		25,00	
17247	528 683,83	1 470 751,23		25,00	
17248	528 687,74	1 470 730,32		25,00	
17249	528 702,17	1 470 723,85		25,00	
17250	528 723,14	1 470 731,87		25,00	
17241	528 742,12	1 470 748,26		25,00	
Вырез 761 из 889					
17251	544 748,08	1 469 710,40	Картометрический метод	25,00	—
17252	544 725,66	1 469 747,85		25,00	
17253	544 695,62	1 469 743,04		25,00	
17254	544 693,28	1 469 705,95		25,00	
17255	544 712,26	1 469 677,38		25,00	
17256	544 738,49	1 469 661,08		25,00	
17257	544 752,81	1 469 675,00		25,00	
17251	544 748,08	1 469 710,40		25,00	
Вырез 762 из 889					
17258	526 836,34	1 478 656,52	Картометрический метод	25,00	—
17259	526 840,83	1 478 679,36		25,00	
17260	526 834,80	1 478 694,07		25,00	
17261	526 818,19	1 478 698,48		25,00	
17262	526 799,18	1 478 682,10		25,00	
17263	526 779,78	1 478 638,66		25,00	
17264	526 781,42	1 478 615,68		25,00	
17265	526 793,88	1 478 607,16		25,00	
17266	526 808,52	1 478 611,13		25,00	
17258	526 836,34	1 478 656,52		25,00	
Вырез 763 из 889					
17267	526 813,02	1 458 907,67	Картометрический метод	25,00	—
17268	526 831,76	1 458 907,38		25,00	
17269	526 840,30	1 458 919,78		25,00	
17270	526 834,30	1 458 940,70		25,00	
17271	526 815,74	1 458 953,50		25,00	
17272	526 786,70	1 458 962,26		25,00	
17273	526 759,62	1 458 958,52		25,00	
17274	526 746,91	1 458 944,15		25,00	
17275	526 752,89	1 458 927,39		25,00	



**Раздел 2**

Сведения о местоположении границ объекта					
1	2	3	4	5	6
17276	526 786,05	1 458 918,54	Картометрический метод	25,00	—
17267	526 813,02	1 458 907,67		25,00	
Вырез 764 из 889					
17277	535 397,21	1 476 908,18	Картометрический метод	25,00	—
17278	535 412,30	1 476 920,41		25,00	
17279	535 417,61	1 476 937,83		25,00	
17280	535 402,75	1 476 948,07		25,00	
17281	535 370,25	1 476 943,59		25,00	
17282	535 339,99	1 476 931,55		25,00	
17283	535 324,62	1 476 906,77		25,00	
17284	535 334,45	1 476 891,62		25,00	
17285	535 359,43	1 476 891,26		25,00	
17277	535 397,21	1 476 908,18		25,00	
Вырез 765 из 889					
17286	537 982,17	1 475 091,72	Картометрический метод	25,00	—
17287	537 989,35	1 475 066,30		25,00	
17288	538 037,35	1 475 063,01		25,00	
17289	538 057,89	1 475 082,90		25,00	
17290	538 050,72	1 475 108,33		25,00	
17291	538 028,26	1 475 126,37		25,00	
17292	537 995,13	1 475 111,70		25,00	
17286	537 982,17	1 475 091,72		25,00	
Вырез 766 из 889					
17293	529 208,77	1 475 002,12	Картометрический метод	25,00	—
17294	529 221,40	1 475 010,23		25,00	
17295	529 223,78	1 475 026,86		25,00	
17296	529 217,66	1 475 039,46		25,00	
17297	529 197,13	1 475 058,55		25,00	
17298	529 168,09	1 475 069,42		25,00	
17299	529 151,41	1 475 063,45		25,00	
17300	529 146,96	1 475 044,77		25,00	
17301	529 159,07	1 475 023,74		25,00	
17302	529 177,62	1 475 008,85		25,00	
17293	529 208,77	1 475 002,12		25,00	
Вырез 767 из 889					
17303	532 256,76	1 478 515,06	Картометрический метод	25,00	—
17304	532 272,14	1 478 539,82		25,00	
17305	532 272,48	1 478 562,31		25,00	
17306	532 260,10	1 478 570,02		25,00	
17307	532 240,06	1 478 567,82		25,00	
17308	532 214,80	1 478 548,22		25,00	
17309	532 201,81	1 478 520,92		25,00	
17310	532 204,06	1 478 503,37		25,00	
17311	532 221,42	1 478 498,11		25,00	
17303	532 256,76	1 478 515,06		25,00	
Вырез 768 из 889					
17312	551 470,67	1 476 633,11	Картометрический метод	25,00	—
17313	551 463,28	1 476 650,97		25,00	
17314	551 433,06	1 476 651,41		25,00	
17315	551 394,86	1 476 639,37		25,00	
17316	551 391,99	1 476 614,13		25,00	
17317	551 409,27	1 476 591,09		25,00	
17318	551 429,72	1 476 603,42		25,00	
17319	551 439,87	1 476 603,29		25,00	
17320	551 462,59	1 476 605,44		25,00	

**Раздел 2**

Сведения о местоположении границ объекта					
1	2	3	4	5	6
17312	551 470,67	1 476 633,11	Картометрический метод	25,00	—
Вырез 769 из 889					
17321	531 537,97	1 479 403,97	Картометрический метод	25,00	—
17322	531 520,56	1 479 404,26		25,00	
17323	531 497,95	1 479 402,10		25,00	
17324	531 492,73	1 479 384,66		25,00	
17325	531 502,38	1 479 364,52		25,00	
17326	531 537,10	1 479 346,50		25,00	
17327	531 559,55	1 479 343,61		25,00	
17328	531 572,30	1 479 355,94		25,00	
17329	531 565,23	1 479 383,52		25,00	
17321	531 537,97	1 479 403,97		25,00	
Вырез 770 из 889					
17330	530 361,22	1 473 815,11	Картометрический метод	25,00	—
17331	530 369,78	1 473 829,59		25,00	
17332	530 370,08	1 473 848,33		25,00	
17333	530 364,16	1 473 867,15		25,00	
17334	530 341,31	1 473 875,86		25,00	
17335	530 314,19	1 473 872,10		25,00	
17336	530 297,27	1 473 857,83		25,00	
17337	530 299,07	1 473 839,04		25,00	
17338	530 317,62	1 473 824,16		25,00	
17339	530 342,54	1 473 817,49		25,00	
17330	530 361,22	1 473 815,11		25,00	
Вырез 771 из 889					
17340	543 509,15	1 469 160,59	Картометрический метод	25,00	—
17341	543 444,18	1 469 184,61		25,00	
17342	543 429,49	1 469 153,01		25,00	
17343	543 445,15	1 469 133,32		25,00	
17344	543 478,55	1 469 122,21		25,00	
17345	543 497,96	1 469 121,89		25,00	
17346	543 508,83	1 469 135,86		25,00	
17340	543 509,15	1 469 160,59		25,00	
Вырез 772 из 889					
17347	532 785,34	1 476 021,36	Картометрический метод	25,00	—
17348	532 760,43	1 476 031,76		25,00	
17349	532 735,33	1 476 024,62		25,00	
17350	532 720,17	1 476 009,86		25,00	
17351	532 712,15	1 475 979,97		25,00	
17352	532 719,48	1 475 967,36		25,00	
17353	532 734,40	1 475 962,14		25,00	
17354	532 754,47	1 475 969,35		25,00	
17355	532 774,79	1 475 989,02		25,00	
17347	532 785,34	1 476 021,36		25,00	
Вырез 773 из 889					
17356	542 023,89	1 476 732,99	Картометрический метод	25,00	—
17357	542 001,28	1 476 745,97		25,00	
17358	541 968,22	1 476 733,86		25,00	
17359	541 937,58	1 476 709,05		25,00	
17360	541 937,16	1 476 683,77		25,00	
17361	541 959,76	1 476 678,33		25,00	
17362	541 995,54	1 476 695,50		25,00	
17356	542 023,89	1 476 732,99		25,00	
Вырез 774 из 889					
17363	527 852,19	1 471 935,29	Картометрический метод	25,00	—

**Раздел 2**

Сведения о местоположении границ объекта					
1	2	3	4	5	6
17364	527 860,86	1 471 949,74	Картометрический метод	25,00	—
17365	527 861,09	1 471 966,40		25,00	
17366	527 842,48	1 471 979,17		25,00	
17367	527 813,24	1 471 975,50		25,00	
17368	527 777,59	1 471 957,30		25,00	
17369	527 771,05	1 471 938,64		25,00	
17370	527 785,43	1 471 930,06		25,00	
17371	527 820,91	1 471 929,53		25,00	
17363	527 852,19	1 471 935,29		25,00	
Вырез 775 из 889					
17372	522 615,05	1 464 547,13	Картометрический метод	25,00	—
17373	522 606,93	1 464 566,00		25,00	
17374	522 590,41	1 464 574,62		25,00	
17375	522 567,59	1 464 577,08		25,00	
17376	522 550,72	1 464 566,90		25,00	
17377	522 546,29	1 464 546,16		25,00	
17378	522 558,39	1 464 525,13		25,00	
17379	522 579,09	1 464 514,39		25,00	
17380	522 599,95	1 464 514,05		25,00	
17381	522 612,58	1 464 524,28		25,00	
17372	522 615,05	1 464 547,13		25,00	
Вырез 776 из 889					
17382	528 214,93	1 479 539,32	Картометрический метод	25,00	—
17383	528 237,85	1 479 536,84		25,00	
17384	528 248,37	1 479 549,20		25,00	
17385	528 246,68	1 479 570,07		25,00	
17386	528 230,28	1 479 584,89		25,00	
17387	528 207,50	1 479 595,66		25,00	
17388	528 174,15	1 479 592,03		25,00	
17389	528 163,49	1 479 579,67		25,00	
17390	528 169,53	1 479 565,00		25,00	
17382	528 214,93	1 479 539,32		25,00	
Вырез 777 из 889					
17391	538 953,08	1 475 243,40	Картометрический метод	25,00	—
17392	538 917,81	1 475 246,52		25,00	
17393	538 897,28	1 475 231,65		25,00	
17394	538 896,77	1 475 198,77		25,00	
17395	538 921,77	1 475 175,64		25,00	
17396	538 942,10	1 475 180,35		25,00	
17397	538 954,95	1 475 200,38		25,00	
17391	538 953,08	1 475 243,40		25,00	
Вырез 778 из 889					
17398	532 123,26	1 477 331,95	Картометрический метод	25,00	—
17399	532 143,23	1 477 331,65		25,00	
17400	532 146,05	1 477 351,59		25,00	
17401	532 126,28	1 477 369,41		25,00	
17402	532 084,04	1 477 382,57		25,00	
17403	532 051,47	1 477 383,09		25,00	
17404	532 046,26	1 477 365,64		25,00	
17405	532 060,98	1 477 350,40		25,00	
17398	532 123,26	1 477 331,95		25,00	
Вырез 779 из 889					
17406	527 794,16	1 458 096,36	Картометрический метод	25,00	—
17407	527 804,85	1 458 114,96		25,00	
17408	527 805,11	1 458 131,66		25,00	

**Раздел 2**

Сведения о местоположении границ объекта					
1	2	3	4	5	6
17409	527 794,90	1 458 144,30	Картометрический метод	25,00	—
17410	527 772,08	1 458 146,75		25,00	
17411	527 746,92	1 458 138,79		25,00	
17412	527 734,11	1 458 120,24		25,00	
17413	527 735,83	1 458 097,29		25,00	
17414	527 752,38	1 458 088,70		25,00	
17415	527 773,23	1 458 088,39		25,00	
17406	527 794,16	1 458 096,36		25,00	
Вырез 780 из 889					
17416	532 683,00	1 480 348,74	Картометрический метод	25,00	—
17417	532 698,18	1 480 363,51		25,00	
17418	532 708,58	1 480 385,81		25,00	
17419	532 706,37	1 480 404,19		25,00	
17420	532 696,58	1 480 416,03		25,00	
17421	532 674,01	1 480 411,36		25,00	
17422	532 651,03	1 480 386,72		25,00	
17423	532 643,23	1 480 361,86		25,00	
17424	532 645,44	1 480 346,79		25,00	
17425	532 665,36	1 480 341,48		25,00	
17416	532 683,00	1 480 348,74		25,00	
Вырез 781 из 889					
17426	532 355,98	1 460 885,50	Картометрический метод	25,00	—
17427	532 363,76	1 460 902,87		25,00	
17428	532 361,55	1 460 917,92		25,00	
17429	532 346,79	1 460 930,63		25,00	
17430	532 314,28	1 460 933,65		25,00	
17431	532 291,57	1 460 921,49		25,00	
17432	532 286,30	1 460 901,59		25,00	
17433	532 301,06	1 460 883,86		25,00	
17434	532 330,95	1 460 878,38		25,00	
17426	532 355,98	1 460 885,50		25,00	
Вырез 782 из 889					
17435	520 976,94	1 466 567,55	Картометрический метод	25,00	—
17436	520 957,43	1 466 589,94		25,00	
17437	520 922,35	1 466 601,52		25,00	
17438	520 884,77	1 466 597,69		25,00	
17439	520 866,92	1 466 584,73		25,00	
17440	520 886,53	1 466 566,76		25,00	
17441	520 914,98	1 466 557,49		25,00	
17442	520 943,71	1 466 559,28		25,00	
17435	520 976,94	1 466 567,55		25,00	
Вырез 783 из 889					
17443	529 673,70	1 479 016,41	Картометрический метод	25,00	—
17444	529 690,38	1 479 018,19		25,00	
17445	529 696,78	1 479 030,63		25,00	
17446	529 692,94	1 479 047,37		25,00	
17447	529 682,72	1 479 060,01		25,00	
17448	529 649,52	1 479 068,86		25,00	
17449	529 624,46	1 479 067,15		25,00	
17450	529 613,83	1 479 054,85		25,00	
17451	529 617,72	1 479 036,02		25,00	
17452	529 636,36	1 479 025,31		25,00	
17443	529 673,70	1 479 016,41		25,00	
Вырез 784 из 889					
17453	525 380,08	1 471 473,85	Картометрический метод	25,00	—

**Раздел 2**

Сведения о местоположении границ объекта					
1	2	3	4	5	6
17454	525 360,48	1 471 487,38	Картометрический метод	25,00	—
17455	525 336,21	1 471 485,57		25,00	
17456	525 331,43	1 471 461,37		25,00	
17457	525 337,55	1 471 432,60		25,00	
17458	525 354,96	1 471 416,86		25,00	
17459	525 377,05	1 471 416,55		25,00	
17460	525 388,23	1 471 425,18		25,00	
17461	525 388,55	1 471 445,05		25,00	
17453	525 380,08	1 471 473,85		25,00	
Вырез 785 из 889					
17462	532 257,25	1 478 707,61	Картометрический метод	25,00	—
17463	532 265,07	1 478 729,96		25,00	
17464	532 255,37	1 478 745,13		25,00	
17465	532 222,72	1 478 735,64		25,00	
17466	532 202,49	1 478 723,44		25,00	
17467	532 194,63	1 478 703,57		25,00	
17468	532 201,83	1 478 683,43		25,00	
17469	532 221,68	1 478 675,62		25,00	
17470	532 239,35	1 478 680,37		25,00	
17462	532 257,25	1 478 707,61		25,00	
Вырез 786 из 889					
17471	532 207,10	1 477 258,11	Картометрический метод	25,00	—
17472	532 227,18	1 477 265,31		25,00	
17473	532 232,49	1 477 282,71		25,00	
17474	532 217,73	1 477 300,46		25,00	
17475	532 192,78	1 477 305,86		25,00	
17476	532 160,26	1 477 303,85		25,00	
17477	532 145,00	1 477 286,59		25,00	
17478	532 149,80	1 477 271,52		25,00	
17479	532 177,05	1 477 261,06		25,00	
17471	532 207,10	1 477 258,11		25,00	
Вырез 787 из 889					
17480	522 806,58	1 458 459,42	Картометрический метод	25,00	—
17481	522 806,92	1 458 484,39		25,00	
17482	522 779,99	1 458 517,32		25,00	
17483	522 750,34	1 458 537,79		25,00	
17484	522 727,86	1 458 540,65		25,00	
17485	522 744,64	1 458 497,89		25,00	
17486	522 761,86	1 458 475,10		25,00	
17487	522 789,13	1 458 462,17		25,00	
17480	522 806,58	1 458 459,42		25,00	
Вырез 788 из 889					
17488	532 027,52	1 478 888,74	Картометрический метод	25,00	—
17489	532 055,23	1 478 900,80		25,00	
17490	532 062,94	1 478 915,66		25,00	
17491	532 058,30	1 478 935,74		25,00	
17492	532 040,90	1 478 943,53		25,00	
17493	532 013,39	1 478 941,43		25,00	
17494	531 990,70	1 478 929,30		25,00	
17495	531 987,78	1 478 906,84		25,00	
17496	532 002,61	1 478 891,59		25,00	
17488	532 027,52	1 478 888,74		25,00	
Вырез 789 из 889					
17497	528 561,57	1 455 844,03	Картометрический метод	25,00	—
17498	528 554,37	1 455 861,63		25,00	

**Раздел 2**

Сведения о местоположении границ объекта					
1	2	3	4	5	6
17499	528 534,44	1 455 869,45	Картометрический метод	25,00	—
17500	528 499,54	1 455 869,99		25,00	
17501	528 476,84	1 455 857,85		25,00	
17502	528 476,53	1 455 837,85		25,00	
17503	528 488,80	1 455 827,64		25,00	
17504	528 531,24	1 455 824,50		25,00	
17505	528 551,32	1 455 829,19		25,00	
17497	528 561,57	1 455 844,03		25,00	
Вырез 790 из 889					
17506	521 262,98	1 461 433,59	Картометрический метод	25,00	—
17507	521 284,97	1 461 428,83		25,00	
17508	521 304,81	1 461 428,53		25,00	
17509	521 320,40	1 461 437,08		25,00	
17510	521 331,65	1 461 454,56		25,00	
17511	521 323,24	1 461 476,77		25,00	
17512	521 298,98	1 461 483,74		25,00	
17513	521 270,32	1 461 479,79		25,00	
17514	521 258,98	1 461 457,88		25,00	
17506	521 262,98	1 461 433,59		25,00	
Вырез 791 из 889					
17515	550 194,18	1 483 621,00	Картометрический метод	25,00	—
17516	550 217,49	1 483 613,96		25,00	
17517	550 245,57	1 483 601,88		25,00	
17518	550 265,74	1 483 608,22		25,00	
17519	550 267,73	1 483 628,17		25,00	
17520	550 231,41	1 483 653,76		25,00	
17521	550 184,78	1 483 657,86		25,00	
17522	550 177,87	1 483 641,26		25,00	
17515	550 194,18	1 483 621,00		25,00	
Вырез 792 из 889					
17523	525 557,67	1 465 474,47	Картометрический метод	25,00	—
17524	525 544,61	1 465 483,50		25,00	
17525	525 526,83	1 465 477,14		25,00	
17526	525 522,15	1 465 455,16		25,00	
17527	525 523,72	1 465 419,84		25,00	
17528	525 534,58	1 465 404,23		25,00	
17529	525 556,55	1 465 403,89		25,00	
17530	525 569,95	1 465 408,09		25,00	
17531	525 572,45	1 465 432,31		25,00	
17523	525 557,67	1 465 474,47		25,00	
Вырез 793 из 889					
17532	527 794,29	1 458 235,99	Картометрический метод	25,00	—
17533	527 813,25	1 458 246,11		25,00	
17534	527 817,64	1 458 262,71		25,00	
17535	527 809,49	1 458 277,41		25,00	
17536	527 784,69	1 458 286,14		25,00	
17537	527 763,84	1 458 286,45		25,00	
17538	527 746,99	1 458 276,34		25,00	
17539	527 740,40	1 458 255,59		25,00	
17540	527 748,54	1 458 240,85		25,00	
17541	527 767,13	1 458 234,30		25,00	
17532	527 794,29	1 458 235,99		25,00	
Вырез 794 из 889					
17542	551 022,85	1 482 987,92	Картометрический метод	25,00	—
17543	551 046,58	1 483 017,57		25,00	

**Раздел 2**

Сведения о местоположении границ объекта					
1	2	3	4	5	6
17544	551 046,98	1 483 044,23	Картометрический метод	25,00	—
17545	551 030,53	1 483 056,12		25,00	
17546	551 012,07	1 483 048,10		25,00	
17547	550 980,03	1 483 023,60		25,00	
17548	550 981,23	1 482 998,58		25,00	
17542	551 022,85	1 482 987,92		25,00	
Вырез 795 из 889					
17549	550 359,95	1 483 666,76	Картометрический метод	25,00	—
17550	550 393,31	1 483 666,25		25,00	
17551	550 421,96	1 483 689,12		25,00	
17552	550 425,67	1 483 710,72		25,00	
17553	550 414,22	1 483 725,92		25,00	
17554	550 375,75	1 483 713,19		25,00	
17555	550 343,65	1 483 690,34		25,00	
17549	550 359,95	1 483 666,76		25,00	
Вырез 796 из 889					
17556	519 794,49	1 458 674,03	Картометрический метод	25,00	—
17557	519 787,24	1 458 694,14		25,00	
17558	519 769,95	1 458 704,38		25,00	
17559	519 744,87	1 458 704,78		25,00	
17560	519 719,82	1 458 697,68		25,00	
17561	519 711,90	1 458 672,82		25,00	
17562	519 724,27	1 458 662,60		25,00	
17563	519 749,10	1 458 654,72		25,00	
17564	519 776,75	1 458 659,27		25,00	
17556	519 794,49	1 458 674,03		25,00	
Вырез 797 из 889					
17565	526 350,46	1 471 866,85	Картометрический метод	25,00	—
17566	526 370,14	1 471 859,91		25,00	
17567	526 385,63	1 471 859,70		25,00	
17568	526 392,47	1 471 872,78		25,00	
17569	526 390,70	1 471 901,52		25,00	
17570	526 375,47	1 471 919,40		25,00	
17571	526 342,46	1 471 924,30		25,00	
17572	526 329,04	1 471 911,28		25,00	
17573	526 330,89	1 471 889,22		25,00	
17565	526 350,46	1 471 866,85		25,00	
Вырез 798 из 889					
17574	532 484,74	1 479 024,11	Картометрический метод	25,00	—
17575	532 482,60	1 479 049,15		25,00	
17576	532 467,74	1 479 059,36		25,00	
17577	532 450,26	1 479 057,13		25,00	
17578	532 434,93	1 479 037,36		25,00	
17579	532 432,11	1 479 014,90		25,00	
17580	532 444,10	1 478 987,22		25,00	
17581	532 461,57	1 478 981,94		25,00	
17582	532 476,72	1 478 991,71		25,00	
17574	532 484,74	1 479 024,11		25,00	
Вырез 799 из 889					
17583	526 840,93	1 470 821,74	Картометрический метод	25,00	—
17584	526 849,52	1 470 838,27		25,00	
17585	526 843,57	1 470 857,11		25,00	
17586	526 820,71	1 470 865,79		25,00	
17587	526 793,48	1 470 857,89		25,00	
17588	526 778,64	1 470 841,45		25,00	

**Раздел 2**

Сведения о местоположении границ объекта					
1	2	3	4	5	6
17589	526 780,42	1 470 820,59	Картометрический метод	25,00	—
17590	526 792,79	1 470 807,90		25,00	
17591	526 815,66	1 470 807,52		25,00	
17583	526 840,93	1 470 821,74		25,00	
Вырез 800 из 889					
17592	526 644,88	1 470 547,65	Картометрический метод	25,00	—
17593	526 651,41	1 470 566,33		25,00	
17594	526 651,70	1 470 580,89		25,00	
17595	526 639,32	1 470 589,45		25,00	
17596	526 618,46	1 470 589,77		25,00	
17597	526 599,50	1 470 577,56		25,00	
17598	526 588,78	1 470 552,70		25,00	
17599	526 590,50	1 470 529,76		25,00	
17600	526 602,82	1 470 523,30		25,00	
17601	526 621,67	1 470 527,21		25,00	
17592	526 644,88	1 470 547,65		25,00	
Вырез 801 из 889					
17602	527 432,13	1 479 584,87	Картометрический метод	25,00	—
17603	527 448,56	1 479 563,79		25,00	
17604	527 465,19	1 479 563,53		25,00	
17605	527 473,73	1 479 580,06		25,00	
17606	527 472,10	1 479 607,15		25,00	
17607	527 459,98	1 479 634,44		25,00	
17608	527 441,52	1 479 647,22		25,00	
17609	527 426,91	1 479 647,46		25,00	
17610	527 422,42	1 479 624,59		25,00	
17602	527 432,13	1 479 584,87		25,00	
Вырез 802 из 889					
17611	526 920,69	1 480 751,41	Картометрический метод	25,00	—
17612	526 913,58	1 480 774,01		25,00	
17613	526 883,75	1 480 787,00		25,00	
17614	526 863,77	1 480 787,28		25,00	
17615	526 848,55	1 480 775,03		25,00	
17616	526 850,83	1 480 755,01		25,00	
17617	526 877,99	1 480 734,56		25,00	
17618	526 897,90	1 480 729,28		25,00	
17619	526 913,00	1 480 734,01		25,00	
17611	526 920,69	1 480 751,41		25,00	
Вырез 803 из 889					
17620	526 541,65	1 475 671,01	Картометрический метод	25,00	—
17621	526 531,49	1 475 689,91		25,00	
17622	526 506,63	1 475 698,66		25,00	
17623	526 473,34	1 475 697,07		25,00	
17624	526 448,16	1 475 687,05		25,00	
17625	526 445,76	1 475 666,24		25,00	
17626	526 468,50	1 475 657,56		25,00	
17627	526 506,03	1 475 659,06		25,00	
17620	526 541,65	1 475 671,01		25,00	
Вырез 804 из 889					
17628	531 948,60	1 478 957,45	Картометрический метод	25,00	—
17629	531 958,83	1 478 974,82		25,00	
17630	531 959,15	1 478 992,29		25,00	
17631	531 951,83	1 479 004,93		25,00	
17632	531 936,92	1 479 010,15		25,00	
17633	531 911,89	1 479 005,55		25,00	



**Раздел 2**

Сведения о местоположении границ объекта					
1	2	3	4	5	6
17634	531 896,52	1 478 988,30	Картометрический метод	25,00	—
17635	531 893,76	1 478 970,82		25,00	
17636	531 903,57	1 478 955,67		25,00	
17637	531 923,49	1 478 950,33		25,00	
17628	531 948,60	1 478 957,45		25,00	
Вырез 805 из 889					
17638	528 574,25	1 458 675,98	Картометрический метод	25,00	—
17639	528 573,99	1 458 659,28		25,00	
17640	528 588,27	1 458 644,49		25,00	
17641	528 627,86	1 458 643,85		25,00	
17642	528 648,91	1 458 651,84		25,00	
17643	528 655,32	1 458 664,24		25,00	
17644	528 647,23	1 458 681,07		25,00	
17645	528 624,43	1 458 689,73		25,00	
17646	528 588,99	1 458 686,12		25,00	
17638	528 574,25	1 458 675,98		25,00	
Вырез 806 из 889					
17647	549 831,25	1 483 013,26	Картометрический метод	25,00	—
17648	549 832,52	1 482 986,59		25,00	
17649	549 864,04	1 482 974,41		25,00	
17650	549 892,43	1 482 978,94		25,00	
17651	549 904,35	1 482 992,08		25,00	
17652	549 891,33	1 483 017,31		25,00	
17653	549 864,87	1 483 031,08		25,00	
17654	549 846,53	1 483 026,34		25,00	
17647	549 831,25	1 483 013,26		25,00	
Вырез 807 из 889					
17655	533 078,32	1 477 489,54	Картометрический метод	25,00	—
17656	533 105,84	1 477 491,60		25,00	
17657	533 123,54	1 477 501,33		25,00	
17658	533 126,29	1 477 518,80		25,00	
17659	533 121,57	1 477 536,37		25,00	
17660	533 096,63	1 477 541,77		25,00	
17661	533 069,07	1 477 534,68		25,00	
17662	533 053,80	1 477 519,94		25,00	
17663	533 055,98	1 477 499,88		25,00	
17655	533 078,32	1 477 489,54		25,00	
Вырез 808 из 889					
17664	525 965,43	1 470 948,42	Картометрический метод	25,00	—
17665	525 991,62	1 470 934,77		25,00	
17666	526 018,04	1 470 929,97		25,00	
17667	526 049,06	1 470 933,87		25,00	
17668	526 058,01	1 470 946,98		25,00	
17669	526 049,46	1 470 964,78		25,00	
17670	526 007,71	1 470 976,45		25,00	
17671	525 981,15	1 470 968,07		25,00	
17664	525 965,43	1 470 948,42		25,00	
Вырез 809 из 889					
17672	524 406,57	1 456 681,61	Картометрический метод	25,00	—
17673	524 406,83	1 456 704,12		25,00	
17674	524 394,57	1 456 714,30		25,00	
17675	524 372,09	1 456 717,14		25,00	
17676	524 349,50	1 456 714,98		25,00	
17677	524 334,40	1 456 702,76		25,00	
17678	524 336,57	1 456 685,19		25,00	

**Раздел 2**

Сведения о местоположении границ объекта					
1	2	3	4	5	6
17679	524 351,37	1 456 672,47	Картометрический метод	25,00	—
17680	524 371,33	1 456 667,17		25,00	
17681	524 391,29	1 456 666,85		25,00	
17672	524 406,57	1 456 681,61		25,00	
Вырез 810 из 889					
17682	551 644,83	1 483 214,90	Картометрический метод	25,00	—
17683	551 665,05	1 483 229,56		25,00	
17684	551 665,57	1 483 262,90		25,00	
17685	551 650,88	1 483 284,80		25,00	
17686	551 627,73	1 483 296,83		25,00	
17687	551 608,95	1 483 268,82		25,00	
17688	551 620,25	1 483 241,95		25,00	
17682	551 644,83	1 483 214,90		25,00	
Вырез 811 из 889					
17689	550 549,80	1 482 691,93	Картометрический метод	25,00	—
17690	550 574,46	1 482 674,90		25,00	
17691	550 602,70	1 482 667,75		25,00	
17692	550 627,79	1 482 670,73		25,00	
17693	550 623,13	1 482 692,43		25,00	
17694	550 598,45	1 482 712,84		25,00	
17695	550 560,28	1 482 726,80		25,00	
17696	550 551,76	1 482 718,58		25,00	
17689	550 549,80	1 482 691,93		25,00	
Вырез 812 из 889					
17697	520 535,23	1 459 622,57	Картометрический метод	25,00	—
17698	520 529,09	1 459 651,37		25,00	
17699	520 516,11	1 459 664,80		25,00	
17700	520 494,17	1 459 676,20		25,00	
17701	520 467,64	1 459 672,18		25,00	
17702	520 456,45	1 459 661,33		25,00	
17703	520 462,81	1 459 641,37		25,00	
17704	520 491,16	1 459 627,71		25,00	
17705	520 513,21	1 459 620,73		25,00	
17697	520 535,23	1 459 622,57		25,00	
Вырез 813 из 889					
17706	566 989,52	1 455 651,39	Картометрический метод	25,00	—
17707	566 953,45	1 455 644,38		25,00	
17708	566 926,49	1 455 625,83		25,00	
17709	566 916,65	1 455 599,39		25,00	
17710	566 931,60	1 455 583,97		25,00	
17711	566 954,47	1 455 589,30		25,00	
17712	566 975,65	1 455 613,63		25,00	
17713	566 989,26	1 455 628,63		25,00	
17706	566 989,52	1 455 651,39		25,00	
Вырез 814 из 889					
17714	550 482,10	1 483 373,11	Картометрический метод	25,00	—
17715	550 496,98	1 483 371,26		25,00	
17716	550 523,81	1 483 375,84		25,00	
17717	550 544,36	1 483 410,49		25,00	
17718	550 541,48	1 483 438,85		25,00	
17719	550 516,44	1 483 437,58		25,00	
17720	550 487,59	1 483 408,06		25,00	
17714	550 482,10	1 483 373,11		25,00	
Вырез 815 из 889					
17721	529 185,17	1 480 848,54	Картометрический метод	25,00	—

**Раздел 2**

Сведения о местоположении границ объекта					
1	2	3	4	5	6
17722	529 202,76	1 480 858,22	Картометрический метод	25,00	—
17723	529 210,57	1 480 875,65		25,00	
17724	529 208,45	1 480 900,68		25,00	
17725	529 196,32	1 480 923,34		25,00	
17726	529 178,89	1 480 926,15		25,00	
17727	529 166,23	1 480 913,82		25,00	
17728	529 158,39	1 480 891,46		25,00	
17729	529 165,41	1 480 866,32		25,00	
17721	529 185,17	1 480 848,54		25,00	
Вырез 816 из 889					
17730	552 051,23	1 483 405,24	Картометрический метод	25,00	—
17731	552 056,72	1 483 440,16		25,00	
17732	552 073,65	1 483 459,86		25,00	
17733	552 077,47	1 483 488,15		25,00	
17734	552 057,52	1 483 488,46		25,00	
17735	552 022,22	1 483 470,69		25,00	
17736	552 023,10	1 483 422,33		25,00	
17730	552 051,23	1 483 405,24		25,00	
Вырез 817 из 889					
17737	548 027,48	1 484 858,61	Картометрический метод	25,00	—
17738	548 036,37	1 484 877,95		25,00	
17739	548 037,09	1 484 923,29		25,00	
17740	548 022,20	1 484 938,66		25,00	
17741	547 993,95	1 484 928,30		25,00	
17742	547 993,11	1 484 872,12		25,00	
17737	548 027,48	1 484 858,61		25,00	
Вырез 818 из 889					
17743	526 490,41	1 479 189,09	Картометрический метод	25,00	—
17744	526 499,00	1 479 203,56		25,00	
17745	526 501,29	1 479 220,17		25,00	
17746	526 488,94	1 479 228,74		25,00	
17747	526 472,19	1 479 224,84		25,00	
17748	526 440,48	1 479 198,21		25,00	
17749	526 429,74	1 479 175,48		25,00	
17750	526 435,76	1 479 160,81		25,00	
17751	526 458,74	1 479 160,44		25,00	
17743	526 490,41	1 479 189,09		25,00	
Вырез 819 из 889					
17752	527 227,94	1 476 254,12	Картометрический метод	25,00	—
17753	527 240,57	1 476 262,27		25,00	
17754	527 243,08	1 476 283,06		25,00	
17755	527 228,55	1 476 293,73		25,00	
17756	527 201,51	1 476 296,21		25,00	
17757	527 174,38	1 476 288,31		25,00	
17758	527 163,68	1 476 269,74		25,00	
17759	527 173,84	1 476 255,00		25,00	
17760	527 196,64	1 476 248,37		25,00	
17752	527 227,94	1 476 254,12		25,00	
Вырез 820 из 889					
17761	533 527,89	1 478 255,17	Картометрический метод	25,00	—
17762	533 543,10	1 478 267,39		25,00	
17763	533 540,97	1 478 292,46		25,00	
17764	533 531,12	1 478 302,60		25,00	
17765	533 498,85	1 478 313,09		25,00	
17766	533 473,74	1 478 313,51		25,00	

**Раздел 2**

Сведения о местоположении границ объекта					
1	2	3	4	5	6
17767	533 468,53	1 478 296,07	Картометрический метод	25,00	—
17768	533 488,16	1 478 273,28		25,00	
17761	533 527,89	1 478 255,17		25,00	
Вырез 821 из 889					
17769	528 373,74	1 477 565,61	Картометрический метод	25,00	—
17770	528 390,44	1 477 571,62		25,00	
17771	528 394,89	1 477 586,12		25,00	
17772	528 390,86	1 477 600,77		25,00	
17773	528 374,32	1 477 607,31		25,00	
17774	528 338,84	1 477 603,67		25,00	
17775	528 315,83	1 477 595,71		25,00	
17776	528 307,32	1 477 583,33		25,00	
17777	528 315,47	1 477 572,76		25,00	
17778	528 340,39	1 477 566,14		25,00	
17769	528 373,74	1 477 565,61		25,00	
Вырез 822 из 889					
17779	530 087,36	1 476 290,70	Картометрический метод	25,00	—
17780	530 108,27	1 476 292,43		25,00	
17781	530 114,67	1 476 304,82		25,00	
17782	530 112,93	1 476 325,68		25,00	
17783	530 090,42	1 476 348,99		25,00	
17784	530 063,37	1 476 351,47		25,00	
17785	530 050,55	1 476 332,93		25,00	
17786	530 056,46	1 476 309,90		25,00	
17779	530 087,36	1 476 290,70		25,00	
Вырез 823 из 889					
17787	521 374,24	1 461 359,03	Картометрический метод	25,00	—
17788	521 363,50	1 461 376,83		25,00	
17789	521 337,23	1 461 383,89		25,00	
17790	521 310,59	1 461 375,47		25,00	
17791	521 299,14	1 461 349,14		25,00	
17792	521 318,74	1 461 333,43		25,00	
17793	521 343,06	1 461 333,02		25,00	
17794	521 365,18	1 461 339,30		25,00	
17787	521 374,24	1 461 359,03		25,00	
Вырез 824 из 889					
17795	528 721,87	1 455 859,02	Картометрический метод	25,00	—
17796	528 704,53	1 455 871,78		25,00	
17797	528 677,14	1 455 874,72		25,00	
17798	528 657,06	1 455 875,02		25,00	
17799	528 649,33	1 455 857,66		25,00	
17800	528 659,04	1 455 842,51		25,00	
17801	528 691,34	1 455 829,49		25,00	
17802	528 713,81	1 455 826,65		25,00	
17803	528 728,97	1 455 831,40		25,00	
17804	528 729,19	1 455 846,42		25,00	
17795	528 721,87	1 455 859,02		25,00	
Вырез 825 из 889					
17805	548 213,02	1 484 842,79	Картометрический метод	25,00	—
17806	548 239,14	1 484 859,67		25,00	
17807	548 250,46	1 484 891,87		25,00	
17808	548 248,55	1 484 904,84		25,00	
17809	548 211,71	1 484 901,10		25,00	
17810	548 185,34	1 484 873,43		25,00	
17811	548 189,22	1 484 845,32		25,00	

**Раздел 2**

Сведения о местоположении границ объекта					
1	2	3	4	5	6
17805	548 213,02	1 484 842,79	Картометрический метод	25,00	—
Вырез 826 из 889					
17812	547 948,06	1 484 751,88	Картометрический метод	25,00	—
17813	547 995,55	1 484 753,27		25,00	
17814	548 004,49	1 484 770,44		25,00	
17815	547 998,38	1 484 792,14		25,00	
17816	547 963,92	1 484 799,14		25,00	
17817	547 931,38	1 484 791,01		25,00	
17818	547 935,25	1 484 762,88		25,00	
17812	547 948,06	1 484 751,88		25,00	
Вырез 827 из 889					
17819	529 251,86	1 471 225,79	Картометрический метод	25,00	—
17820	529 252,26	1 471 252,86		25,00	
17821	529 235,72	1 471 263,51		25,00	
17822	529 212,80	1 471 265,98		25,00	
17823	529 193,93	1 471 257,91		25,00	
17824	529 189,52	1 471 239,24		25,00	
17825	529 199,54	1 471 218,28		25,00	
17826	529 220,29	1 471 209,62		25,00	
17827	529 239,08	1 471 211,40		25,00	
17819	529 251,86	1 471 225,79		25,00	
Вырез 828 из 889					
17828	526 862,90	1 470 098,34	Картометрический метод	25,00	—
17829	526 869,49	1 470 119,07		25,00	
17830	526 863,52	1 470 137,92		25,00	
17831	526 849,02	1 470 142,34		25,00	
17832	526 832,29	1 470 134,27		25,00	
17833	526 813,16	1 470 115,80		25,00	
17834	526 806,57	1 470 090,88		25,00	
17835	526 814,66	1 470 076,17		25,00	
17836	526 833,38	1 470 075,88		25,00	
17828	526 862,90	1 470 098,34		25,00	
Вырез 829 из 889					
17837	525 352,07	1 474 614,43	Картометрический метод	25,00	—
17838	525 370,75	1 474 616,19		25,00	
17839	525 383,44	1 474 626,43		25,00	
17840	525 385,82	1 474 643,07		25,00	
17841	525 377,70	1 474 655,71		25,00	
17842	525 354,85	1 474 664,39		25,00	
17843	525 332,04	1 474 666,85		25,00	
17844	525 317,29	1 474 658,70		25,00	
17845	525 312,80	1 474 642,11		25,00	
17846	525 329,28	1 474 625,21		25,00	
17837	525 352,07	1 474 614,43		25,00	
Вырез 830 из 889					
17847	527 439,37	1 474 579,69	Картометрический метод	25,00	—
17848	527 456,11	1 474 583,63		25,00	
17849	527 462,43	1 474 593,94		25,00	
17850	527 462,74	1 474 608,50		25,00	
17851	527 450,38	1 474 621,19		25,00	
17852	527 427,64	1 474 629,87		25,00	
17853	527 402,54	1 474 626,09		25,00	
17854	527 391,97	1 474 611,71		25,00	
17855	527 395,78	1 474 592,87		25,00	
17856	527 416,39	1 474 580,06		25,00	

**Раздел 2**

Сведения о местоположении границ объекта					
1	2	3	4	5	6
17847	527 439,37	1 474 579,69	Картометрический метод	25,00	—
Вырез 831 из 889					
17857	526 830,22	1 459 747,13	Картометрический метод	25,00	—
17858	526 855,12	1 459 738,42		25,00	
17859	526 871,97	1 459 748,56		25,00	
17860	526 874,41	1 459 771,46		25,00	
17861	526 860,25	1 459 796,69		25,00	
17862	526 837,47	1 459 805,36		25,00	
17863	526 820,70	1 459 799,36		25,00	
17864	526 818,14	1 459 770,24		25,00	
17857	526 830,22	1 459 747,13		25,00	
Вырез 832 из 889					
17865	551 041,52	1 482 372,52	Картометрический метод	25,00	—
17866	551 061,74	1 482 390,54		25,00	
17867	551 075,59	1 482 418,65		25,00	
17868	551 065,91	1 482 443,80		25,00	
17869	551 040,93	1 482 440,86		25,00	
17870	551 020,55	1 482 417,87		25,00	
17871	551 018,36	1 482 384,53		25,00	
17865	551 041,52	1 482 372,52		25,00	
Вырез 833 из 889					
17872	522 160,91	1 456 186,65	Картометрический метод	25,00	—
17873	522 168,70	1 456 201,54		25,00	
17874	522 166,47	1 456 216,56		25,00	
17875	522 149,02	1 456 219,33		25,00	
17876	522 121,30	1 456 207,27		25,00	
17877	522 093,38	1 456 185,20		25,00	
17878	522 090,65	1 456 167,73		25,00	
17879	522 100,54	1 456 160,07		25,00	
17880	522 120,55	1 456 162,25		25,00	
17872	522 160,91	1 456 186,65		25,00	
Вырез 834 из 889					
17881	527 111,92	1 480 663,41	Картометрический метод	25,00	—
17882	527 109,75	1 480 683,46		25,00	
17883	527 077,37	1 480 693,95		25,00	
17884	527 049,73	1 480 684,36		25,00	
17885	527 041,94	1 480 667,00		25,00	
17886	527 049,16	1 480 651,88		25,00	
17887	527 084,00	1 480 641,34		25,00	
17888	527 104,11	1 480 646,01		25,00	
17881	527 111,92	1 480 663,41		25,00	
Вырез 835 из 889					
17889	532 619,95	1 479 354,53	Картометрический метод	25,00	—
17890	532 605,04	1 479 359,76		25,00	
17891	532 577,42	1 479 357,72		25,00	
17892	532 561,48	1 479 347,53		25,00	
17893	532 549,52	1 479 332,30		25,00	
17894	532 556,74	1 479 313,01		25,00	
17895	532 576,67	1 479 307,70		25,00	
17896	532 609,32	1 479 317,18		25,00	
17897	532 619,64	1 479 337,02		25,00	
17889	532 619,95	1 479 354,53		25,00	
Вырез 836 из 889					
17898	527 723,90	1 477 717,50	Картометрический метод	25,00	—
17899	527 700,92	1 477 717,85		25,00	

**Раздел 2**

Сведения о местоположении границ объекта					
1	2	3	4	5	6
17900	527 682,04	1 477 709,81	Картометрический метод	25,00	—
17901	527 671,39	1 477 689,09		25,00	
17902	527 675,22	1 477 668,25		25,00	
17903	527 685,51	1 477 661,81		25,00	
17904	527 708,44	1 477 663,51		25,00	
17905	527 729,47	1 477 679,88		25,00	
17906	527 734,08	1 477 706,92		25,00	
17898	527 723,90	1 477 717,50		25,00	
Вырез 837 из 889					
17907	523 693,78	1 455 075,02	Картометрический метод	25,00	—
17908	523 704,09	1 455 092,33		25,00	
17909	523 701,83	1 455 107,37		25,00	
17910	523 692,01	1 455 117,54		25,00	
17911	523 666,93	1 455 112,91		25,00	
17912	523 641,62	1 455 098,31		25,00	
17913	523 636,41	1 455 078,37		25,00	
17914	523 643,67	1 455 063,27		25,00	
17915	523 663,57	1 455 060,49		25,00	
17907	523 693,78	1 455 075,02		25,00	
Вырез 838 из 889					
17916	524 284,11	1 466 423,23	Картометрический метод	25,00	—
17917	524 277,82	1 466 447,60		25,00	
17918	524 258,36	1 466 467,72		25,00	
17919	524 238,57	1 466 479,07		25,00	
17920	524 227,53	1 466 474,85		25,00	
17921	524 227,13	1 466 450,57		25,00	
17922	524 235,54	1 466 421,78		25,00	
17923	524 252,99	1 466 410,44		25,00	
17924	524 272,85	1 466 410,15		25,00	
17916	524 284,11	1 466 423,23		25,00	
Вырез 839 из 889					
17925	525 662,19	1 465 384,59	Картометрический метод	25,00	—
17926	525 664,81	1 465 413,22		25,00	
17927	525 656,28	1 465 428,80		25,00	
17928	525 636,35	1 465 426,92		25,00	
17929	525 622,92	1 465 411,67		25,00	
17930	525 620,14	1 465 376,42		25,00	
17931	525 624,27	1 465 354,26		25,00	
17932	525 635,25	1 465 351,88		25,00	
17933	525 652,99	1 465 360,46		25,00	
17925	525 662,19	1 465 384,59		25,00	
Вырез 840 из 889					
17934	520 797,09	1 459 437,59	Картометрический метод	25,00	—
17935	520 806,35	1 459 461,73		25,00	
17936	520 804,50	1 459 483,82		25,00	
17937	520 795,98	1 459 505,99		25,00	
17938	520 778,54	1 459 519,51		25,00	
17939	520 762,71	1 459 495,51		25,00	
17940	520 760,09	1 459 469,06		25,00	
17941	520 772,92	1 459 444,58		25,00	
17934	520 797,09	1 459 437,59		25,00	
Вырез 841 из 889					
17942	528 013,16	1 478 358,90	Картометрический метод	25,00	—
17943	528 009,28	1 478 381,91		25,00	
17944	528 001,18	1 478 398,68		25,00	

**Раздел 2**

Сведения о местоположении границ объекта					
1	2	3	4	5	6
17945	527 986,76	1 478 405,17	Картометрический метод	25,00	—
17946	527 976,25	1 478 396,96		25,00	
17947	527 969,60	1 478 376,26		25,00	
17948	527 969,11	1 478 345,00		25,00	
17949	527 979,37	1 478 330,25		25,00	
17950	527 995,92	1 478 327,90		25,00	
17951	528 008,62	1 478 338,14		25,00	
17942	528 013,16	1 478 358,90		25,00	
Вырез 842 из 889					
17952	525 514,46	1 474 607,71	Картометрический метод	25,00	—
17953	525 535,27	1 474 605,30		25,00	
17954	525 549,95	1 474 615,50		25,00	
17955	525 552,45	1 474 636,31		25,00	
17956	525 544,34	1 474 653,10		25,00	
17957	525 529,86	1 474 661,67		25,00	
17958	525 504,81	1 474 659,95		25,00	
17959	525 492,12	1 474 649,72		25,00	
17960	525 493,87	1 474 628,87		25,00	
17952	525 514,46	1 474 607,71		25,00	
Вырез 843 из 889					
17961	554 387,37	1 467 800,63	Картометрический метод	25,00	—
17962	554 352,04	1 467 806,50		25,00	
17963	554 346,37	1 467 781,81		25,00	
17964	554 370,69	1 467 756,70		25,00	
17965	554 388,31	1 467 747,60		25,00	
17966	554 407,93	1 467 759,66		25,00	
17967	554 411,94	1 467 793,20		25,00	
17961	554 387,37	1 467 800,63		25,00	
Вырез 844 из 889					
17968	525 442,14	1 478 115,72	Картометрический метод	25,00	—
17969	525 446,93	1 478 148,97		25,00	
17970	525 440,92	1 478 167,82		25,00	
17971	525 426,43	1 478 172,24		25,00	
17972	525 413,75	1 478 166,19		25,00	
17973	525 403,02	1 478 143,41		25,00	
17974	525 402,59	1 478 114,27		25,00	
17975	525 410,61	1 478 095,36		25,00	
17976	525 423,10	1 478 095,19		25,00	
17968	525 442,14	1 478 115,72		25,00	
Вырез 845 из 889					
17977	526 318,40	1 465 305,91	Картометрический метод	25,00	—
17978	526 334,12	1 465 318,92		25,00	
17979	526 338,74	1 465 334,29		25,00	
17980	526 332,34	1 465 349,82		25,00	
17981	526 312,54	1 465 352,34		25,00	
17982	526 288,06	1 465 341,70		25,00	
17983	526 274,57	1 465 324,28		25,00	
17984	526 274,23	1 465 302,20		25,00	
17985	526 294,03	1 465 295,28		25,00	
17977	526 318,40	1 465 305,91		25,00	
Вырез 846 из 889					
17986	527 223,74	1 481 096,72	Картометрический метод	25,00	—
17987	527 219,09	1 481 119,30		25,00	
17988	527 204,23	1 481 129,54		25,00	
17989	527 186,72	1 481 129,83		25,00	



**Раздел 2**

Сведения о местоположении границ объекта					
1	2	3	4	5	6
17990	527 173,91	1 481 112,51	Картометрический метод	25,00	—
17991	527 175,90	1 481 079,99		25,00	
17992	527 188,15	1 481 064,79		25,00	
17993	527 203,20	1 481 064,56		25,00	
17994	527 215,79	1 481 074,34		25,00	
17986	527 223,74	1 481 096,72		25,00	
Вырез 847 из 889					
17995	527 412,91	1 480 728,69	Картометрический метод	25,00	—
17996	527 405,81	1 480 751,34		25,00	
17997	527 385,96	1 480 759,13		25,00	
17998	527 365,72	1 480 746,96		25,00	
17999	527 360,37	1 480 722,01		25,00	
18000	527 370,04	1 480 699,38		25,00	
18001	527 387,40	1 480 694,10		25,00	
18002	527 407,48	1 480 701,28		25,00	
17995	527 412,91	1 480 728,69		25,00	
Вырез 848 из 889					
18003	526 742,23	1 479 037,22	Картометрический метод	25,00	—
18004	526 765,15	1 479 034,76		25,00	
18005	526 781,85	1 479 040,76		25,00	
18006	526 786,31	1 479 055,29		25,00	
18007	526 771,99	1 479 076,34		25,00	
18008	526 759,72	1 479 091,12		25,00	
18009	526 743,10	1 479 091,38		25,00	
18010	526 726,28	1 479 081,22		25,00	
18011	526 725,79	1 479 054,14		25,00	
18003	526 742,23	1 479 037,22		25,00	
Вырез 849 из 889					
18012	552 170,28	1 482 281,50	Картометрический метод	25,00	—
18013	552 188,68	1 482 287,86		25,00	
18014	552 202,37	1 482 311,00		25,00	
18015	552 197,76	1 482 334,39		25,00	
18016	552 181,29	1 482 346,32		25,00	
18017	552 151,14	1 482 338,46		25,00	
18018	552 149,01	1 482 303,48		25,00	
18012	552 170,28	1 482 281,50		25,00	
Вырез 850 из 889					
18019	525 003,45	1 470 809,05	Картометрический метод	25,00	—
18020	525 005,94	1 470 826,67		25,00	
18021	524 995,21	1 470 842,26		25,00	
18022	524 968,77	1 470 842,69		25,00	
18023	524 946,57	1 470 834,22		25,00	
18024	524 939,54	1 470 810,03		25,00	
18025	524 952,50	1 470 794,39		25,00	
18026	524 976,81	1 470 794,03		25,00	
18019	525 003,45	1 470 809,05		25,00	
Вырез 851 из 889					
18027	527 319,64	1 480 997,73	Картометрический метод	25,00	—
18028	527 324,97	1 481 015,12		25,00	
18029	527 320,17	1 481 032,70		25,00	
18030	527 295,23	1 481 038,09		25,00	
18031	527 272,64	1 481 025,95		25,00	
18032	527 264,69	1 481 003,56		25,00	
18033	527 271,87	1 480 983,48		25,00	
18034	527 291,87	1 480 980,63		25,00	

**Раздел 2**

Сведения о местоположении границ объекта					
1	2	3	4	5	6
18027	527 319,64	1 480 997,73	Картометрический метод	25,00	—
Вырез 852 из 889					
18035	526 330,52	1 472 145,12	Картометрический метод	25,00	—
18036	526 350,24	1 472 140,42		25,00	
18037	526 363,64	1 472 144,62		25,00	
18038	526 368,25	1 472 157,80		25,00	
18039	526 364,03	1 472 171,07		25,00	
18040	526 337,76	1 472 189,14		25,00	
18041	526 309,15	1 472 191,83		25,00	
18042	526 295,75	1 472 183,17		25,00	
18043	526 299,94	1 472 165,50		25,00	
18035	526 330,52	1 472 145,12		25,00	
Вырез 853 из 889					
18044	532 078,33	1 474 939,72	Картометрический метод	25,00	—
18045	532 050,85	1 474 942,66		25,00	
18046	532 038,07	1 474 925,33		25,00	
18047	532 040,29	1 474 905,32		25,00	
18048	532 062,41	1 474 887,45		25,00	
18049	532 087,48	1 474 889,58		25,00	
18050	532 095,20	1 474 901,93		25,00	
18051	532 095,55	1 474 921,95		25,00	
18044	532 078,33	1 474 939,72		25,00	
Вырез 854 из 889					
18052	554 979,15	1 478 942,80	Картометрический метод	25,00	—
18053	554 963,47	1 478 912,67		25,00	
18054	554 965,43	1 478 874,73		25,00	
18055	554 980,57	1 478 869,44		25,00	
18056	555 005,81	1 478 874,10		25,00	
18057	555 008,70	1 478 891,76		25,00	
18058	555 001,57	1 478 924,71		25,00	
18052	554 979,15	1 478 942,80		25,00	
Вырез 855 из 889					
18059	523 676,78	1 456 382,97	Картометрический метод	25,00	—
18060	523 679,61	1 456 405,43		25,00	
18061	523 674,80	1 456 420,49		25,00	
18062	523 659,91	1 456 423,25		25,00	
18063	523 642,30	1 456 418,51		25,00	
18064	523 631,98	1 456 396,16		25,00	
18065	523 631,55	1 456 371,17		25,00	
18066	523 643,90	1 456 358,46		25,00	
18067	523 663,91	1 456 360,67		25,00	
18059	523 676,78	1 456 382,97		25,00	
Вырез 856 из 889					
18068	521 359,97	1 462 279,27	Картометрический метод	25,00	—
18069	521 382,21	1 462 285,51		25,00	
18070	521 388,93	1 462 296,46		25,00	
18071	521 382,61	1 462 312,01		25,00	
18072	521 356,24	1 462 319,02		25,00	
18073	521 331,92	1 462 319,40		25,00	
18074	521 314,15	1 462 308,64		25,00	
18075	521 313,89	1 462 293,20		25,00	
18076	521 329,07	1 462 279,72		25,00	
18068	521 359,97	1 462 279,27		25,00	
Вырез 857 из 889					
18077	526 850,59	1 479 168,89	Картометрический метод	25,00	—

**Раздел 2**

Сведения о местоположении границ объекта					
1	2	3	4	5	6
18078	526 861,32	1 479 187,47	Картометрический метод	25,00	—
18079	526 861,53	1 479 202,03		25,00	
18080	526 851,20	1 479 210,53		25,00	
18081	526 832,44	1 479 206,70		25,00	
18082	526 807,10	1 479 184,16		25,00	
18083	526 798,36	1 479 161,38		25,00	
18084	526 806,46	1 479 148,74		25,00	
18085	526 825,25	1 479 150,52		25,00	
18077	526 850,59	1 479 168,89		25,00	
Вырез 858 из 889					
18086	525 470,73	1 465 694,25	Картометрический метод	25,00	—
18087	525 488,34	1 465 693,96		25,00	
18088	525 497,44	1 465 709,27		25,00	
18089	525 493,36	1 465 733,57		25,00	
18090	525 478,32	1 465 760,33		25,00	
18091	525 460,80	1 465 765,03		25,00	
18092	525 449,59	1 465 754,13		25,00	
18093	525 451,27	1 465 723,22		25,00	
18086	525 470,73	1 465 694,25		25,00	
Вырез 859 из 889					
18094	524 707,89	1 464 739,81	Картометрический метод	25,00	—
18095	524 727,63	1 464 735,13		25,00	
18096	524 738,78	1 464 743,75		25,00	
18097	524 739,21	1 464 770,21		25,00	
18098	524 726,32	1 464 794,70		25,00	
18099	524 702,18	1 464 801,72		25,00	
18100	524 690,91	1 464 788,64		25,00	
18101	524 690,58	1 464 766,55		25,00	
18094	524 707,89	1 464 739,81		25,00	
Вырез 860 из 889					
18102	530 341,04	1 473 721,68	Картометрический метод	25,00	—
18103	530 326,81	1 473 746,91		25,00	
18104	530 304,01	1 473 753,51		25,00	
18105	530 287,21	1 473 747,53		25,00	
18106	530 278,71	1 473 731,00		25,00	
18107	530 284,52	1 473 707,98		25,00	
18108	530 303,13	1 473 699,36		25,00	
18109	530 328,30	1 473 705,22		25,00	
18102	530 341,04	1 473 721,68		25,00	
Вырез 861 из 889					
18110	527 353,46	1 476 952,28	Картометрический метод	25,00	—
18111	527 364,16	1 476 966,71		25,00	
18112	527 364,30	1 476 979,22		25,00	
18113	527 354,06	1 476 987,70		25,00	
18114	527 331,10	1 476 988,06		25,00	
18115	527 306,01	1 476 978,05		25,00	
18116	527 293,26	1 476 961,60		25,00	
18117	527 299,23	1 476 944,78		25,00	
18118	527 320,02	1 476 942,40		25,00	
18110	527 353,46	1 476 952,28		25,00	
Вырез 862 из 889					
18119	533 171,54	1 478 010,64	Картометрический метод	25,00	—
18120	533 181,66	1 478 020,52		25,00	
18121	533 184,49	1 478 040,46		25,00	
18122	533 174,69	1 478 055,63		25,00	

**Раздел 2**

Сведения о местоположении границ объекта					
1	2	3	4	5	6
18123	533 147,35	1 478 063,57	Картометрический метод	25,00	—
18124	533 124,60	1 478 048,93		25,00	
18125	533 124,33	1 478 028,91		25,00	
18126	533 146,52	1 478 013,58		25,00	
18119	533 171,54	1 478 010,64		25,00	
Вырез 863 из 889					
18127	527 287,46	1 479 895,53	Картометрический метод	25,00	—
18128	527 290,23	1 479 912,95		25,00	
18129	527 280,34	1 479 925,65		25,00	
18130	527 255,64	1 479 938,50		25,00	
18131	527 225,67	1 479 944,01		25,00	
18132	527 213,02	1 479 931,67		25,00	
18133	527 222,74	1 479 914,03		25,00	
18134	527 272,43	1 479 893,27		25,00	
18127	527 287,46	1 479 895,53		25,00	
Вырез 864 из 889					
18135	529 794,74	1 476 361,95	Картометрический метод	25,00	—
18136	529 815,55	1 476 363,68		25,00	
18137	529 826,37	1 476 386,43		25,00	
18138	529 818,35	1 476 409,49		25,00	
18139	529 799,74	1 476 418,13		25,00	
18140	529 778,87	1 476 414,29		25,00	
18141	529 770,30	1 476 395,68		25,00	
18142	529 776,09	1 476 372,65		25,00	
18135	529 794,74	1 476 361,95		25,00	
Вырез 865 из 889					
18143	531 791,42	1 480 420,18	Картометрический метод	25,00	—
18144	531 801,74	1 480 440,02		25,00	
18145	531 792,02	1 480 457,68		25,00	
18146	531 769,64	1 480 463,03		25,00	
18147	531 744,47	1 480 453,41		25,00	
18148	531 734,17	1 480 438,60		25,00	
18149	531 738,99	1 480 421,01		25,00	
18150	531 763,82	1 480 415,62		25,00	
18143	531 791,42	1 480 420,18		25,00	
Вырез 866 из 889					
18151	528 271,22	1 477 808,96	Картометрический метод	25,00	—
18152	528 281,86	1 477 821,27		25,00	
18153	528 280,09	1 477 840,04		25,00	
18154	528 269,74	1 477 848,55		25,00	
18155	528 250,94	1 477 846,76		25,00	
18156	528 225,73	1 477 832,57		25,00	
18157	528 217,20	1 477 816,04		25,00	
18158	528 223,23	1 477 801,34		25,00	
18159	528 241,85	1 477 796,91		25,00	
18151	528 271,22	1 477 808,96		25,00	
Вырез 867 из 889					
18160	527 270,87	1 478 330,92	Картометрический метод	25,00	—
18161	527 291,78	1 478 332,67		25,00	
18162	527 302,36	1 478 342,93		25,00	
18163	527 308,85	1 478 361,59		25,00	
18164	527 307,13	1 478 382,43		25,00	
18165	527 292,67	1 478 395,17		25,00	
18166	527 269,65	1 478 383,02		25,00	
18167	527 261,07	1 478 368,58		25,00	

**Раздел 2**

Сведения о местоположении границ объекта							
1	2	3	4	5	6		
18168	527 260,72	1 478 349,82	Картометрический метод	25,00	—		
18160	527 270,87	1 478 330,92		25,00			
Вырез 868 из 889							
18169	525 863,46	1 479 207,26	Картометрический метод	25,00	—		
18170	525 859,57	1 479 226,08		25,00			
18171	525 851,47	1 479 238,66		25,00			
18172	525 834,87	1 479 243,12		25,00			
18173	525 822,24	1 479 234,98		25,00			
18174	525 817,61	1 479 207,94		25,00			
18175	525 825,68	1 479 186,98		25,00			
18176	525 837,97	1 479 176,40		25,00			
18177	525 850,46	1 479 176,19		25,00			
18178	525 859,03	1 479 186,47		25,00			
18169	525 863,46	1 479 207,26		25,00			
Вырез 869 из 889							
18179	550 126,70	1 481 863,41	Картометрический метод	25,00	—		
18180	550 148,43	1 481 869,75		25,00			
18181	550 162,02	1 481 886,22		25,00			
18182	550 159,14	1 481 911,25		25,00			
18183	550 144,38	1 481 928,15		25,00			
18184	550 126,09	1 481 931,78		25,00			
18185	550 114,03	1 481 903,61		25,00			
18179	550 126,70	1 481 863,41		25,00			
Вырез 870 из 889							
18186	531 649,43	1 478 694,61	Картометрический метод	25,00	—		
18187	531 649,85	1 478 719,58		25,00			
18188	531 637,44	1 478 729,77		25,00			
18189	531 609,73	1 478 717,71		25,00			
18190	531 599,43	1 478 697,89		25,00			
18191	531 601,71	1 478 677,83		25,00			
18192	531 619,05	1 478 667,58		25,00			
18193	531 636,59	1 478 672,28		25,00			
18186	531 649,43	1 478 694,61		25,00			
Вырез 871 из 889							
18194	553 167,32	1 482 612,62	Картометрический метод	25,00	—		
18195	553 190,83	1 482 622,25		25,00			
18196	553 203,06	1 482 662,06		25,00			
18197	553 198,45	1 482 685,45		25,00			
18198	553 176,77	1 482 680,79		25,00			
18199	553 156,17	1 482 644,44		25,00			
18194	553 167,32	1 482 612,62		25,00			
Вырез 872 из 889							
18200	526 297,08	1 472 267,00	Картометрический метод	25,00	—		
18201	526 297,47	1 472 289,04		25,00			
18202	526 293,27	1 472 302,39		25,00			
18203	526 277,89	1 472 307,02		25,00			
18204	526 262,31	1 472 300,64		25,00			
18205	526 253,10	1 472 278,72		25,00			
18206	526 254,99	1 472 254,44		25,00			
18207	526 268,01	1 472 245,38		25,00			
18208	526 288,00	1 472 249,49		25,00			
18200	526 297,08	1 472 267,00		25,00			
Вырез 873 из 889							
18209	527 317,46	1 481 177,77		Картометрический метод		25,00	—
18210	527 325,17	1 481 192,64	25,00				

**Раздел 2**

Сведения о местоположении границ объекта					
1	2	3	4	5	6
18211	527 323,01	1 481 212,70	Картометрический метод	25,00	—
18212	527 305,63	1 481 220,46		25,00	
18213	527 275,37	1 481 205,96		25,00	
18214	527 265,13	1 481 188,61		25,00	
18215	527 274,91	1 481 173,43		25,00	
18216	527 294,83	1 481 168,15		25,00	
18209	527 317,46	1 481 177,77		25,00	
Вырез 874 из 889					
18217	522 544,31	1 466 485,72	Картометрический метод	25,00	—
18218	522 557,75	1 466 496,53		25,00	
18219	522 558,09	1 466 518,59		25,00	
18220	522 542,76	1 466 525,43		25,00	
18221	522 511,86	1 466 525,92		25,00	
18222	522 498,47	1 466 512,89		25,00	
18223	522 493,79	1 466 495,30		25,00	
18224	522 511,18	1 466 486,23		25,00	
18217	522 544,31	1 466 485,72		25,00	
Вырез 875 из 889					
18225	533 202,16	1 476 457,42	Картометрический метод	25,00	—
18226	533 219,79	1 476 464,64		25,00	
18227	533 225,10	1 476 482,07		25,00	
18228	533 217,77	1 476 494,70		25,00	
18229	533 195,39	1 476 500,00		25,00	
18230	533 172,89	1 476 497,86		25,00	
18231	533 160,03	1 476 478,09		25,00	
18232	533 169,78	1 476 460,43		25,00	
18225	533 202,16	1 476 457,42		25,00	
Вырез 876 из 889					
18233	526 774,24	1 470 153,89	Картометрический метод	25,00	—
18234	526 786,84	1 470 162,03		25,00	
18235	526 793,26	1 470 176,51		25,00	
18236	526 791,43	1 470 191,14		25,00	
18237	526 779,11	1 470 197,60		25,00	
18238	526 758,20	1 470 195,82		25,00	
18239	526 739,22	1 470 183,64		25,00	
18240	526 734,76	1 470 162,86		25,00	
18241	526 749,14	1 470 150,12		25,00	
18233	526 774,24	1 470 153,89		25,00	
Вырез 877 из 889					
18242	525 411,07	1 470 489,37	Картометрический метод	25,00	—
18243	525 393,51	1 470 496,26		25,00	
18244	525 375,84	1 470 494,32		25,00	
18245	525 371,17	1 470 474,57		25,00	
18246	525 386,17	1 470 447,87		25,00	
18247	525 399,27	1 470 441,03		25,00	
18248	525 416,95	1 470 442,96		25,00	
18249	525 423,91	1 470 460,49		25,00	
18242	525 411,07	1 470 489,37		25,00	
Вырез 878 из 889					
18250	525 394,07	1 478 235,23	Картометрический метод	25,00	—
18251	525 412,90	1 478 245,38		25,00	
18252	525 411,17	1 478 262,07		25,00	
18253	525 396,71	1 478 274,78		25,00	
18254	525 359,37	1 478 283,71		25,00	
18255	525 346,80	1 478 277,67		25,00	

**Раздел 2**

Сведения о местоположении границ объекта					
1	2	3	4	5	6
18256	525 346,58	1 478 263,05	Картометрический метод	25,00	—
18257	525 373,35	1 478 243,89		25,00	
18250	525 394,07	1 478 235,23		25,00	
Вырез 879 из 889					
18258	535 985,59	1 477 284,01	Картометрический метод	25,00	—
18259	536 013,26	1 477 291,10		25,00	
18260	536 023,45	1 477 303,43		25,00	
18261	536 023,82	1 477 323,42		25,00	
18262	536 008,92	1 477 336,16		25,00	
18263	535 991,51	1 477 336,44		25,00	
18264	535 973,78	1 477 321,70		25,00	
18265	535 973,40	1 477 301,70		25,00	
18258	535 985,59	1 477 284,01		25,00	
Вырез 880 из 889					
18266	526 576,98	1 470 467,44	Картометрический метод	25,00	—
18267	526 589,76	1 470 481,84		25,00	
18268	526 589,99	1 470 498,50		25,00	
18269	526 581,74	1 470 507,00		25,00	
18270	526 556,75	1 470 507,39		25,00	
18271	526 535,78	1 470 495,18		25,00	
18272	526 531,26	1 470 476,49		25,00	
18273	526 545,64	1 470 463,80		25,00	
18266	526 576,98	1 470 467,44		25,00	
Вырез 881 из 889					
18274	527 215,73	1 479 471,54	Картометрический метод	25,00	—
18275	527 232,34	1 479 467,13		25,00	
18276	527 242,92	1 479 477,38		25,00	
18277	527 243,33	1 479 498,24		25,00	
18278	527 231,02	1 479 515,08		25,00	
18279	527 210,34	1 479 521,63		25,00	
18280	527 191,42	1 479 515,71		25,00	
18281	527 195,30	1 479 496,90		25,00	
18274	527 215,73	1 479 471,54		25,00	
Вырез 882 из 889					
18282	526 972,17	1 480 845,64	Картометрический метод	25,00	—
18283	526 959,80	1 480 853,33		25,00	
18284	526 939,71	1 480 846,10		25,00	
18285	526 939,50	1 480 828,64		25,00	
18286	526 956,60	1 480 808,37		25,00	
18287	526 976,50	1 480 798,05		25,00	
18288	526 991,59	1 480 802,78		25,00	
18289	526 991,88	1 480 822,81		25,00	
18282	526 972,17	1 480 845,64		25,00	
Вырез 883 из 889					
18290	526 890,19	1 480 879,40	Картометрический метод	25,00	—
18291	526 902,93	1 480 894,21		25,00	
18292	526 903,17	1 480 909,20		25,00	
18293	526 895,90	1 480 919,33		25,00	
18294	526 875,90	1 480 922,13		25,00	
18295	526 853,16	1 480 905,00		25,00	
18296	526 850,30	1 480 885,01		25,00	
18297	526 867,62	1 480 874,78		25,00	
18290	526 890,19	1 480 879,40		25,00	
Вырез 884 из 889					
18298	533 652,91	1 477 615,57	Картометрический метод	25,00	—

**Раздел 2**

Сведения о местоположении границ объекта					
1	2	3	4	5	6
18299	533 650,72	1 477 635,61	Картометрический метод	25,00	—
18300	533 638,42	1 477 645,78		25,00	
18301	533 618,23	1 477 638,59		25,00	
18302	533 612,95	1 477 618,69		25,00	
18303	533 615,06	1 477 596,13		25,00	
18304	533 624,91	1 477 586,00		25,00	
18305	533 642,49	1 477 588,24		25,00	
18298	533 652,91	1 477 615,57		25,00	
Вырез 885 из 889					
18306	527 009,68	1 479 218,51	Картометрический метод	25,00	—
18307	527 012,10	1 479 239,30		25,00	
18308	527 008,26	1 479 256,00		25,00	
18309	526 989,55	1 479 264,64		25,00	
18310	526 970,86	1 479 262,86		25,00	
18311	526 964,26	1 479 244,21		25,00	
18312	526 978,51	1 479 221,05		25,00	
18313	526 994,99	1 479 212,48		25,00	
18306	527 009,68	1 479 218,51		25,00	
Вырез 886 из 889					
18314	551 251,71	1 482 599,30	Картометрический метод	25,00	—
18315	551 264,94	1 482 590,72		25,00	
18316	551 288,26	1 482 590,38		25,00	
18317	551 303,62	1 482 610,09		25,00	
18318	551 290,56	1 482 626,99		25,00	
18319	551 267,18	1 482 629,04		25,00	
18320	551 245,54	1 482 626,04		25,00	
18314	551 251,71	1 482 599,30		25,00	
Вырез 887 из 889					
18321	527 129,15	1 479 395,84	Картометрический метод	25,00	—
18322	527 139,81	1 479 408,15		25,00	
18323	527 142,10	1 479 424,79		25,00	
18324	527 129,68	1 479 431,22		25,00	
18325	527 106,69	1 479 427,44		25,00	
18326	527 085,64	1 479 411,07		25,00	
18327	527 085,36	1 479 394,41		25,00	
18328	527 104,09	1 479 389,97		25,00	
18321	527 129,15	1 479 395,84		25,00	
Вырез 888 из 889					
18329	520 679,00	1 461 480,22	Картометрический метод	25,00	—
18330	520 652,51	1 461 478,40		25,00	
18331	520 641,27	1 461 465,36		25,00	
18332	520 643,21	1 461 443,28		25,00	
18333	520 660,66	1 461 436,38		25,00	
18334	520 680,67	1 461 442,69		25,00	
18335	520 685,33	1 461 460,25		25,00	
18329	520 679,00	1 461 480,22		25,00	
Вырез 889 из 889					
18336	557 786,66	1 458 303,32	Картометрический метод	25,00	—
18337	557 786,66	1 458 303,32		25,00	
18338	557 837,21	1 458 350,52		25,00	
18336	557 786,66	1 458 303,32		25,00	
Терзона ПрЛ(2)					
2844	548 026,63	1 477 635,44	Картометрический метод	25,00	—
2845	547 983,74	1 477 641,15		25,00	
2846	547 971,79	1 477 681,83		25,00	



**Раздел 2**

<b>Сведения о местоположении границ объекта</b>					
<b>1</b>	<b>2</b>	<b>3</b>	<b>4</b>	<b>5</b>	<b>6</b>
2847	547 949,60	1 477 722,61	Картометрический метод	25,00	—
2848	547 904,51	1 477 748,63		25,00	
2849	547 902,65	1 477 786,59		25,00	
2850	547 903,36	1 477 832,10		25,00	
2851	547 865,95	1 477 868,09		25,00	
2852	547 815,34	1 477 866,34		25,00	
2853	547 787,06	1 477 838,99		25,00	
2854	547 743,67	1 477 814,36		25,00	
2855	547 710,30	1 477 776,96		25,00	
2856	547 676,30	1 477 711,71		25,00	
2857	547 600,93	1 477 637,05		25,00	
2858	547 603,97	1 477 611,71		25,00	
2859	547 555,92	1 477 609,92		25,00	
2860	547 478,83	1 477 532,71		25,00	
2861	547 417,18	1 477 475,54		25,00	
2862	547 337,58	1 477 393,32		25,00	
2863	547 300,91	1 477 312,97		25,00	
2864	547 259,36	1 477 245,36		25,00	
2865	547 243,62	1 477 207,67		25,00	
2866	547 197,95	1 477 203,29		25,00	
2867	547 178,30	1 477 236,50		25,00	
2868	547 156,44	1 477 292,45		25,00	
2869	547 126,56	1 477 323,30		25,00	
2870	547 078,56	1 477 326,57		25,00	
2871	547 042,71	1 477 299,28		25,00	
2872	546 996,66	1 477 267,16		25,00	
2873	546 940,87	1 477 260,43		25,00	
2874	546 907,62	1 477 230,59		25,00	
2875	546 854,17	1 477 208,69		25,00	
2876	546 822,71	1 477 138,38		25,00	
2877	546 796,57	1 477 085,66		25,00	
2878	546 765,97	1 477 073,49		25,00	
2879	546 687,59	1 477 072,22		25,00	
2880	546 608,63	1 477 032,96		25,00	
2881	546 559,55	1 476 970,53		25,00	
2882	546 493,09	1 476 923,52		25,00	
2883	546 484,23	1 476 910,94		25,00	
2884	546 459,41	1 476 875,96		25,00	
2885	546 387,74	1 476 818,93		25,00	
2886	546 356,90	1 476 784,01		25,00	
2887	546 321,71	1 476 715,79		25,00	
2888	546 304,62	1 476 681,12		25,00	
2889	546 263,66	1 476 643,84		25,00	
2890	546 203,26	1 476 508,26		25,00	
2891	546 137,98	1 476 372,70		25,00	
2892	546 129,63	1 476 324,76		25,00	
2893	546 145,63	1 476 213,25		25,00	
2894	546 149,25	1 476 124,65		25,00	
2895	546 093,59	1 476 125,55		25,00	
2896	546 016,61	1 476 050,88		25,00	
2897	545 944,00	1 475 938,22		25,00	
2898	545 903,08	1 475 905,97		25,00	
2899	545 879,61	1 475 863,35		25,00	
2900	545 891,24	1 475 799,94		25,00	
2901	545 900,59	1 475 749,22		25,00	

**Раздел 2**

<b>Сведения о местоположении границ объекта</b>					
<b>1</b>	<b>2</b>	<b>3</b>	<b>4</b>	<b>5</b>	<b>6</b>
2902	545 880,24	1 475 736,91	Картометрический метод	25,00	—
2903	545 847,79	1 475 767,75		25,00	
2904	545 762,31	1 475 801,94		25,00	
2905	545 714,19	1 475 797,66		25,00	
2906	545 690,80	1 475 757,58		25,00	
2907	545 679,83	1 475 699,53		25,00	
2908	545 656,56	1 475 667,03		25,00	
2909	545 658,58	1 475 636,67		25,00	
2910	545 668,28	1 475 606,15		25,00	
2911	545 659,50	1 475 535,51		25,00	
2912	545 631,06	1 475 490,40		25,00	
2913	545 592,13	1 475 430,34		25,00	
2914	545 578,53	1 475 369,83		25,00	
2915	545 594,38	1 475 248,22		25,00	
2916	545 616,30	1 475 199,81		25,00	
2917	545 611,60	1 475 058,24		25,00	
2918	545 654,01	1 475 019,66		25,00	
2919	545 672,65	1 474 920,73		25,00	
2920	545 641,40	1 474 863,07		25,00	
2921	545 627,88	1 474 805,10		25,00	
2922	545 626,51	1 474 719,15		25,00	
2923	545 653,81	1 474 683,32		25,00	
2924	545 681,43	1 474 670,23		25,00	
2925	545 704,20	1 474 669,90		25,00	
2926	545 729,40	1 474 669,51		25,00	
2927	545 723,96	1 474 801,10		25,00	
2928	545 767,96	1 474 871,23		25,00	
2929	545 819,22	1 474 910,88		25,00	
2930	545 876,89	1 475 044,00		25,00	
2931	545 910,75	1 475 106,71		25,00	
2932	545 931,86	1 475 156,95		25,00	
2933	545 972,68	1 475 186,63		25,00	
2934	546 038,71	1 475 200,79		25,00	
2935	546 118,08	1 475 262,79		25,00	
2936	546 133,66	1 475 287,84		25,00	
2937	546 122,24	1 475 366,41		25,00	
2938	546 127,55	1 475 384,00		25,00	
2939	546 191,68	1 475 443,69		25,00	
2940	546 225,63	1 475 508,91		25,00	
2941	546 320,80	1 475 611,10		25,00	
2942	546 326,64	1 475 661,62		25,00	
2943	546 360,21	1 475 706,60		25,00	
2944	546 363,27	1 475 741,97		25,00	
2945	546 343,89	1 475 792,84		25,00	
2946	546 367,36	1 475 843,09		25,00	
2947	546 393,50	1 475 893,25		25,00	
2948	546 414,37	1 475 938,43		25,00	
2949	546 450,10	1 475 958,13		25,00	
2950	546 463,08	1 475 978,12		25,00	
2951	546 508,67	1 475 979,94		25,00	
2952	546 541,53	1 475 981,98		25,00	
2953	546 602,86	1 476 021,46		25,00	
2954	546 733,07	1 476 100,37		25,00	
2955	546 802,92	1 476 197,89		25,00	
2956	546 895,80	1 476 315,31		25,00	

**Раздел 2**

<b>Сведения о местоположении границ объекта</b>					
<b>1</b>	<b>2</b>	<b>3</b>	<b>4</b>	<b>5</b>	<b>6</b>
2957	546 937,01	1 476 365,26	Картометрический метод	25,00	—
2958	547 013,83	1 476 427,27		25,00	
2959	547 067,53	1 476 461,83		25,00	
2960	547 105,20	1 476 448,58		25,00	
2961	547 142,97	1 476 435,35		25,00	
2962	547 191,05	1 476 434,61		25,00	
2963	547 239,39	1 476 454,10		25,00	
2964	547 279,77	1 476 453,44		25,00	
2965	547 313,02	1 476 475,69		25,00	
2966	547 321,25	1 476 516,03		25,00	
2967	547 344,49	1 476 543,46		25,00	
2968	547 410,77	1 476 580,35		25,00	
2969	547 495,53	1 476 665,02		25,00	
2970	547 534,15	1 476 709,94		25,00	
2971	547 605,86	1 476 764,46		25,00	
2972	547 646,82	1 476 794,18		25,00	
2973	547 680,90	1 476 874,56		25,00	
2974	547 727,14	1 476 916,84		25,00	
2975	547 765,11	1 476 921,28		25,00	
2976	547 784,84	1 476 890,65		25,00	
2977	547 804,38	1 476 842,29		25,00	
2978	547 824,41	1 476 829,33		25,00	
2979	547 857,21	1 476 828,80		25,00	
2980	547 887,81	1 476 840,97		25,00	
2981	547 912,97	1 476 835,50		25,00	
2982	547 961,45	1 476 840,55		25,00	
2983	547 951,59	1 476 880,42		25,00	
2984	547 947,16	1 476 918,46		25,00	
2985	547 967,64	1 476 935,84		25,00	
2986	548 023,43	1 476 942,53		25,00	
2987	548 081,42	1 476 934,05		25,00	
2988	548 142,95	1 476 983,64		25,00	
2989	548 188,43	1 476 985,49		25,00	
2990	548 226,08	1 476 964,66		25,00	
2991	548 276,65	1 476 961,32		25,00	
2992	548 310,44	1 477 024,02		25,00	
2993	548 328,68	1 477 059,17		25,00	
2994	548 324,16	1 477 087,04		25,00	
2995	548 289,15	1 477 117,95		25,00	
2996	548 236,98	1 477 179,44		25,00	
2997	548 212,64	1 477 237,98		25,00	
2998	548 208,50	1 477 293,71		25,00	
2999	548 181,47	1 477 344,71		25,00	
3000	548 141,76	1 477 393,38		25,00	
3001	548 096,91	1 477 434,56		25,00	
3002	548 079,69	1 477 470,24		25,00	
3003	548 088,01	1 477 513,08		25,00	
3004	548 088,78	1 477 561,13		25,00	
3005	548 127,07	1 477 583,30		25,00	
3006	548 172,54	1 477 585,09		25,00	
3007	548 212,98	1 477 579,41		25,00	
3008	548 263,67	1 477 561,34		25,00	
3009	548 338,47	1 477 521,81		25,00	
3010	548 345,11	1 477 460,98		25,00	
3011	548 367,18	1 477 415,12		25,00	

**Раздел 2**

<b>Сведения о местоположении границ объекта</b>					
<b>1</b>	<b>2</b>	<b>3</b>	<b>4</b>	<b>5</b>	<b>6</b>
3012	548 387,13	1 477 399,66	Картометрический метод	25,00	—
3013	548 412,38	1 477 396,74		25,00	
3014	548 429,76	1 477 373,72		25,00	
3015	548 469,55	1 477 335,12		25,00	
3016	548 529,76	1 477 303,83		25,00	
3017	548 622,84	1 477 266,96		25,00	
3018	548 713,71	1 477 260,48		25,00	
3019	548 763,85	1 477 231,90		25,00	
3020	548 953,48	1 477 228,91		25,00	
3021	548 994,51	1 477 261,16		25,00	
3022	549 063,79	1 477 323,31		25,00	
3023	549 114,44	1 477 330,11		25,00	
3024	549 154,39	1 477 296,60		25,00	
3025	549 176,36	1 477 248,19		25,00	
3026	549 175,93	1 477 222,89		25,00	
3027	549 162,95	1 477 202,88		25,00	
3028	549 165,05	1 477 172,50		25,00	
3029	549 187,33	1 477 141,82		25,00	
3030	549 437,46	1 477 127,77		25,00	
3031	549 531,27	1 477 141,48		25,00	
3032	549 581,72	1 477 130,60		25,00	
3033	549 609,76	1 477 150,36		25,00	
3034	549 630,54	1 477 180,38		25,00	
3035	549 648,27	1 477 180,13		25,00	
3036	549 668,16	1 477 162,09		25,00	
3037	549 698,14	1 477 138,88		25,00	
3038	549 700,20	1 477 111,01		25,00	
3039	549 702,26	1 477 075,57		25,00	
3040	549 686,56	1 477 042,95		25,00	
3041	549 655,53	1 476 997,93		25,00	
3042	549 642,11	1 476 952,58		25,00	
3043	549 669,20	1 476 906,65		25,00	
3044	549 751,48	1 476 829,47		25,00	
3045	549 855,06	1 476 822,80		25,00	
3046	549 941,14	1 476 831,58		25,00	
3047	550 015,72	1 476 911,34		25,00	
3048	550 056,95	1 476 953,68		25,00	
3049	550 087,29	1 476 953,22		25,00	
3050	550 096,76	1 476 915,15		25,00	
3051	550 126,71	1 476 886,83		25,00	
3052	550 161,99	1 476 883,78		25,00	
3053	550 197,69	1 476 898,40		25,00	
3054	550 215,15	1 476 885,47		25,00	
3055	550 234,85	1 476 849,76		25,00	
3056	550 299,54	1 476 785,53		25,00	
3057	550 380,50	1 476 786,76		25,00	
3058	550 434,09	1 476 813,75		25,00	
3059	550 462,56	1 476 858,83		25,00	
3060	550 489,07	1 476 931,73		25,00	
3061	550 641,79	1 477 000,18		25,00	
3062	550 681,32	1 477 098,19		25,00	
3063	550 730,06	1 477 145,49		25,00	
3064	550 753,56	1 477 188,09		25,00	
3065	550 736,60	1 477 236,41		25,00	
3066	550 706,72	1 477 267,22		25,00	

**Раздел 2**

<b>Сведения о местоположении границ объекта</b>					
<b>1</b>	<b>2</b>	<b>3</b>	<b>4</b>	<b>5</b>	<b>6</b>
3067	550 708,72	1 477 292,71	Картометрический метод	25,00	—
3068	550 709,83	1 477 307,62		25,00	
3069	550 720,80	1 477 360,59		25,00	
3070	550 772,23	1 477 415,41		25,00	
3071	550 798,37	1 477 468,13		25,00	
3072	550 859,76	1 477 512,67		25,00	
3073	550 903,25	1 477 544,84		25,00	
3074	550 906,87	1 477 613,10		25,00	
3075	550 887,79	1 477 686,73		25,00	
3076	550 848,09	1 477 735,40		25,00	
3077	550 787,56	1 477 749,01		25,00	
3078	550 731,93	1 477 747,33		25,00	
3079	550 622,39	1 477 693,39		25,00	
3080	550 538,91	1 477 697,25		25,00	
3081	550 470,92	1 477 718,53		25,00	
3082	550 423,91	1 477 780,01		25,00	
3083	550 386,85	1 477 838,72		25,00	
3084	550 408,34	1 477 914,27		25,00	
3085	550 467,25	1 477 961,42		25,00	
3086	550 513,42	1 478 008,73		25,00	
3087	550 499,40	1 478 079,73		25,00	
3088	550 496,48	1 478 104,66		25,00	
3089	550 486,11	1 478 196,28		25,00	
3090	550 470,16	1 478 310,32		25,00	
3091	550 494,09	1 478 388,37		25,00	
3092	550 471,97	1 478 431,70		25,00	
3093	550 439,42	1 478 447,38		25,00	
3094	550 427,57	1 478 498,18		25,00	
3095	550 425,49	1 478 528,54		25,00	
3096	550 413,16	1 478 555,97		25,00	
3097	550 385,37	1 478 551,90		25,00	
3098	550 369,59	1 478 514,22		25,00	
3099	550 359,12	1 478 489,12		25,00	
3100	550 338,90	1 478 491,94		25,00	
3101	550 296,11	1 478 505,28		25,00	
3102	550 235,54	1 478 513,83		25,00	
3103	550 192,40	1 478 504,38		25,00	
3104	550 171,73	1 478 474,33		25,00	
3105	550 120,17	1 478 411,94		25,00	
3106	550 068,84	1 478 364,70		25,00	
3107	550 012,25	1 478 302,36		25,00	
3108	549 952,15	1 478 179,38		25,00	
3109	549 932,92	1 478 142,38		25,00	
3110	549 934,29	1 478 163,10		25,00	
3111	549 958,44	1 478 338,23		25,00	
3112	549 972,77	1 478 363,08		25,00	
3113	550 035,88	1 478 427,53		25,00	
3114	550 125,55	1 478 550,67		25,00	
3115	550 184,47	1 478 640,01		25,00	
3116	550 253,51	1 478 663,64		25,00	
3117	550 280,92	1 478 665,27		25,00	
3118	550 292,67	1 478 665,24		25,00	
3119	550 303,01	1 478 662,14		25,00	
3120	550 310,54	1 478 651,78		25,00	
3121	550 313,31	1 478 641,43		25,00	

**Раздел 2**

<b>Сведения о местоположении границ объекта</b>					
<b>1</b>	<b>2</b>	<b>3</b>	<b>4</b>	<b>5</b>	<b>6</b>
3122	550 313,28	1 478 623,53	Картометрический метод	25,00	—
3123	550 318,58	1 478 617,08		25,00	
3124	550 325,85	1 478 614,00		25,00	
3125	550 333,39	1 478 613,14		25,00	
3126	550 345,15	1 478 617,03		25,00	
3127	550 365,89	1 478 642,73		25,00	
3128	550 390,60	1 478 693,02		25,00	
3129	550 393,43	1 478 711,47		25,00	
3130	550 397,10	1 478 722,65		25,00	
3131	550 410,54	1 478 736,06		25,00	
3132	550 442,47	1 478 758,92		25,00	
3133	550 472,17	1 478 789,08		25,00	
3134	550 481,71	1 478 803,04		25,00	
3135	550 487,62	1 478 825,96		25,00	
3136	550 488,53	1 478 857,84		25,00	
3137	550 491,39	1 478 896,43		25,00	
3138	550 494,50	1 478 911,25		25,00	
3139	550 502,63	1 478 922,98		25,00	
3140	550 512,44	1 478 931,08		25,00	
3141	550 526,45	1 478 944,47		25,00	
3142	550 541,85	1 478 957,59		25,00	
3143	550 567,53	1 478 962,13		25,00	
3144	550 461,54	1 479 066,96		25,00	
3145	550 445,47	1 479 086,62		25,00	
3146	550 424,38	1 479 109,30		25,00	
3147	550 408,31	1 479 127,96		25,00	
3148	550 397,76	1 479 141,57		25,00	
3149	550 385,72	1 479 160,20		25,00	
3150	550 365,70	1 479 214,60		25,00	
3151	550 355,20	1 479 247,83		25,00	
3152	550 352,75	1 479 284,07		25,00	
3153	550 351,32	1 479 327,85		25,00	
3154	550 359,68	1 479 490,40		25,00	
3155	550 337,12	1 479 531,70		25,00	
3156	550 274,88	1 479 619,89		25,00	
3157	550 262,83	1 479 633,00		25,00	
3158	550 228,19	1 479 676,84		25,00	
3159	550 201,60	1 479 721,18		25,00	
3160	550 174,06	1 479 795,72		25,00	
3161	550 127,59	1 479 970,43		25,00	
3162	550 081,82	1 480 106,43		25,00	
3163	550 043,65	1 480 228,74		25,00	
3164	550 021,94	1 480 320,86		25,00	
3165	550 005,54	1 480 386,14		25,00	
3166	550 000,20	1 480 399,36		25,00	
3167	549 970,96	1 480 438,64		25,00	
3168	549 915,32	1 480 495,74		25,00	
3169	549 874,97	1 480 558,16		25,00	
3170	549 847,84	1 480 618,09		25,00	
3171	549 819,74	1 480 697,26		25,00	
3172	549 785,13	1 480 739,92		25,00	
3173	549 745,41	1 480 801,81		25,00	
3174	549 695,43	1 480 886,38		25,00	
3175	549 673,88	1 480 927,29		25,00	
3176	549 661,21	1 480 946,55		25,00	

**Раздел 2**

<b>Сведения о местоположении границ объекта</b>					
<b>1</b>	<b>2</b>	<b>3</b>	<b>4</b>	<b>5</b>	<b>6</b>
3177	549 640,33	1 480 984,70	Картометрический метод	25,00	—
3178	549 613,25	1 481 009,14		25,00	
3179	549 560,93	1 481 048,91		25,00	
3180	549 526,40	1 481 140,22		25,00	
3181	549 502,61	1 481 210,04		25,00	
3182	549 495,15	1 481 259,73		25,00	
3183	549 460,89	1 481 288,37		25,00	
3184	549 422,76	1 481 282,34		25,00	
3185	549 365,66	1 481 245,54		25,00	
3186	549 272,52	1 481 341,77		25,00	
3187	549 225,43	1 481 419,61		25,00	
3188	549 201,60	1 481 462,11		25,00	
3189	549 128,62	1 481 454,47		25,00	
3190	548 974,92	1 481 442,38		25,00	
3191	548 947,75	1 481 440,57		25,00	
3192	548 908,32	1 481 576,38		25,00	
3193	548 930,54	1 481 619,02		25,00	
3194	548 972,86	1 481 682,80		25,00	
3195	549 070,08	1 481 767,23		25,00	
3196	549 103,69	1 481 806,38		25,00	
3197	549 086,27	1 481 830,21		25,00	
3198	549 085,01	1 481 871,40		25,00	
3199	549 101,32	1 481 956,16		25,00	
3200	549 100,62	1 482 017,84		25,00	
3201	549 072,78	1 482 054,96		25,00	
3202	549 018,71	1 482 109,15		25,00	
3203	549 004,16	1 482 142,68		25,00	
3204	549 010,00	1 482 195,96		25,00	
3205	548 961,69	1 482 196,72		25,00	
3206	548 883,23	1 482 189,60		25,00	
3207	548 786,27	1 482 169,47		25,00	
3208	548 738,93	1 482 126,85		25,00	
3209	548 730,96	1 482 045,30		25,00	
3210	548 703,53	1 481 997,38		25,00	
3211	548 691,23	1 481 954,25		25,00	
3212	548 700,44	1 481 907,39		25,00	
3213	548 705,41	1 481 842,34		25,00	
3214	548 673,85	1 481 695,76		25,00	
3215	548 694,28	1 481 626,03		25,00	
3216	548 704,84	1 481 561,39		25,00	
3217	548 698,94	1 481 501,98		25,00	
3218	548 691,22	1 481 423,48		25,00	
3219	548 608,99	1 481 418,00		25,00	
3220	548 630,87	1 481 481,52		25,00	
3221	548 633,35	1 481 640,20		25,00	
3222	548 605,98	1 481 691,88		25,00	
3223	548 566,43	1 481 694,14		25,00	
3224	548 536,24	1 481 671,49		25,00	
3225	548 502,98	1 481 653,80		25,00	
3226	548 451,82	1 481 659,59		25,00	
3227	548 409,61	1 481 711,46		25,00	
3228	548 395,71	1 481 776,17		25,00	
3229	548 382,89	1 481 801,15		25,00	
3230	548 356,40	1 481 799,91		25,00	
3231	548 312,77	1 481 754,31		25,00	

**Раздел 2**

Сведения о местоположении границ объекта					
1	2	3	4	5	6
3232	548 298,90	1 481 711,56	Картометрический метод	25,00	—
3233	548 305,08	1 481 688,29		25,00	
3234	548 311,43	1 481 670,05		25,00	
3235	548 314,12	1 481 628,65		25,00	
3236	548 302,28	1 481 613,99		25,00	
3237	548 269,46	1 481 627,74		25,00	
3238	548 248,82	1 481 684,25		25,00	
3239	548 232,66	1 481 705,96		25,00	
3240	548 153,49	1 481 718,77		25,00	
3241	548 088,27	1 481 668,57		25,00	
3242	548 067,69	1 481 617,66		25,00	
3243	548 051,66	1 481 548,47		25,00	
3244	548 018,14	1 481 515,92		25,00	
3245	548 017,64	1 481 486,19		25,00	
3246	548 053,42	1 481 449,28		25,00	
3247	548 047,91	1 481 413,00		25,00	
3248	548 023,39	1 481 378,44		25,00	
3249	547 893,97	1 481 366,34		25,00	
3250	547 616,72	1 481 356,83		25,00	
3251	547 568,42	1 481 353,78		25,00	
3252	547 540,83	1 481 270,60		25,00	
3253	547 528,01	1 481 252,54		25,00	
3254	547 531,12	1 481 241,31		25,00	
3255	547 453,93	1 481 008,56		25,00	
3256	547 418,28	1 480 904,36		25,00	
3257	547 461,28	1 480 755,00		25,00	
3258	547 505,53	1 480 608,77		25,00	
3259	547 517,39	1 480 576,76		25,00	
3260	547 556,65	1 480 444,35		25,00	
3261	547 668,39	1 480 105,35		25,00	
3262	547 685,25	1 480 060,33		25,00	
3263	547 782,63	1 479 778,54		25,00	
3264	547 831,60	1 479 642,95		25,00	
3265	547 878,69	1 479 493,39		25,00	
3266	547 927,37	1 479 330,41		25,00	
3267	547 941,59	1 479 285,26		25,00	
3268	548 059,17	1 478 911,93		25,00	
3269	548 153,76	1 478 611,60		25,00	
3270	548 292,96	1 478 141,12		25,00	
3271	548 362,98	1 477 945,48		25,00	
3272	548 462,22	1 477 686,23	25,00		
3273	548 473,82	1 477 650,64	25,00		
3274	548 405,46	1 477 596,62	25,00		
3275	548 355,25	1 477 622,71	25,00		
3276	548 287,14	1 477 636,40	25,00		
3277	548 269,40	1 477 629,10	25,00		
3278	548 244,15	1 477 632,07	25,00		
3279	548 176,32	1 477 665,94	25,00		
3280	548 118,08	1 477 659,28	25,00		
2844	548 026,63	1 477 635,44	25,00		
Терзона ПрЛ(3)					
3281	535 924,24	1 470 655,69	Картометрический метод	25,00	—
3282	536 011,70	1 470 577,18		25,00	
3283	536 112,66	1 470 478,37		25,00	
3284	536 129,65	1 470 433,89		25,00	



**Раздел 2**

<b>Сведения о местоположении границ объекта</b>					
<b>1</b>	<b>2</b>	<b>3</b>	<b>4</b>	<b>5</b>	<b>6</b>
3285	536 159,08	1 470 396,32	Картометрический метод	25,00	—
3286	536 199,48	1 470 376,26		25,00	
3287	536 250,33	1 470 354,25		25,00	
3288	536 353,32	1 470 267,78		25,00	
3289	536 466,21	1 470 135,20		25,00	
3290	536 481,31	1 470 074,93		25,00	
3291	536 489,48	1 470 042,92		25,00	
3292	536 480,64	1 469 935,23		25,00	
3293	536 486,91	1 469 882,11		25,00	
3294	536 524,83	1 469 819,64		25,00	
3295	536 522,19	1 469 763,11		25,00	
3296	536 485,88	1 469 703,61		25,00	
3297	536 493,93	1 469 650,42		25,00	
3298	536 526,63	1 469 596,88		25,00	
3299	536 597,47	1 469 604,64		25,00	
3300	536 637,88	1 469 584,56		25,00	
3301	536 691,47	1 469 511,22		25,00	
3302	536 748,65	1 469 434,35		25,00	
3303	536 838,26	1 469 401,11		25,00	
3304	536 919,48	1 469 396,34		25,00	
3305	536 985,01	1 469 405,91		25,00	
3306	537 088,86	1 469 379,53		25,00	
3307	537 182,98	1 469 406,31		25,00	
3308	537 246,81	1 469 419,44		25,00	
3309	537 395,01	1 469 510,84		25,00	
3310	537 462,41	1 469 523,91		25,00	
3311	537 494,38	1 469 534,01		25,00	
3312	537 543,36	1 469 504,97		25,00	
3313	537 651,76	1 469 427,29		25,00	
3314	537 748,23	1 469 376,27		25,00	
3315	537 770,32	1 469 380,37		25,00	
3316	537 810,24	1 469 387,65		25,00	
3317	537 832,12	1 469 429,76		25,00	
3318	537 861,79	1 469 515,91		25,00	
3319	537 888,71	1 469 545,54		25,00	
3320	537 909,33	1 469 619,44		25,00	
3321	537 952,29	1 469 652,36		25,00	
3322	538 017,69	1 469 653,10		25,00	
3323	538 088,63	1 469 664,40		25,00	
3324	538 121,66	1 469 635,58		25,00	
3325	538 170,98	1 469 618,91		25,00	
3326	538 208,35	1 469 639,52		25,00	
3327	538 324,23	1 469 814,46		25,00	
3328	538 402,32	1 469 945,81		25,00	
3329	538 421,16	1 470 023,35		25,00	
3330	538 396,41	1 470 135,07		25,00	
3331	538 352,95	1 470 293,05		25,00	
3332	538 295,94	1 470 375,27		25,00	
3333	538 211,65	1 470 525,10		25,00	
3334	538 172,87	1 470 649,45		25,00	
3335	538 059,13	1 470 831,53		25,00	
3336	537 981,64	1 470 853,92		25,00	
3337	537 870,58	1 470 873,33		25,00	
3338	537 749,33	1 470 919,43		25,00	
3339	537 625,31	1 471 011,53		25,00	

**Раздел 2**

<b>Сведения о местоположении границ объекта</b>					
<b>1</b>	<b>2</b>	<b>3</b>	<b>4</b>	<b>5</b>	<b>6</b>
3340	537 468,17	1 471 135,94	Картометрический метод	25,00	—
3341	537 365,80	1 471 259,53		25,00	
3342	537 329,64	1 471 320,21		25,00	
3343	537 296,65	1 471 357,83		25,00	
3344	537 184,43	1 471 419,68		25,00	
3345	537 149,80	1 471 462,63		25,00	
3346	537 123,97	1 471 509,03		25,00	
3347	537 076,56	1 471 525,68		25,00	
3348	537 031,27	1 471 538,19		25,00	
3349	536 944,35	1 471 550,72		25,00	
3350	536 827,32	1 471 527,78		25,00	
3351	536 739,24	1 471 550,38		25,00	
3352	536 686,16	1 471 547,66		25,00	
3353	536 594,30	1 471 550,88		25,00	
3354	536 567,15	1 471 622,04		25,00	
3355	536 560,87	1 471 673,36		25,00	
3356	536 515,65	1 471 720,05		25,00	
3357	536 429,67	1 471 758,50		25,00	
3358	536 374,94	1 471 764,67		25,00	
3359	536 351,09	1 471 818,08		25,00	
3360	536 225,22	1 471 910,19		25,00	
3361	536 083,78	1 472 020,24		25,00	
3362	536 050,32	1 472 033,13		25,00	
3363	536 016,63	1 472 024,83		25,00	
3364	535 961,00	1 472 038,76		25,00	
3365	535 906,63	1 472 074,34		25,00	
3366	535 837,17	1 472 107,95		25,00	
3367	535 774,90	1 472 123,91		25,00	
3368	535 649,86	1 472 125,85		25,00	
3369	535 447,49	1 472 131,55		25,00	
3370	535 325,24	1 472 153,45		25,00	
3371	535 242,98	1 472 164,75		25,00	
3372	535 168,39	1 472 190,89		25,00	
3373	535 076,92	1 472 259,84		25,00	
3374	535 024,81	1 472 288,17		25,00	
3375	534 967,49	1 472 301,57		25,00	
3376	534 875,10	1 472 305,50		25,00	
3377	534 805,03	1 472 301,60		25,00	
3378	534 759,71	1 472 284,82		25,00	
3379	534 719,27	1 472 251,59		25,00	
3380	534 692,76	1 472 245,79		25,00	
3381	534 686,02	1 472 267,75		25,00	
3382	534 679,42	1 472 319,26		25,00	
3383	534 668,23	1 472 353,74		25,00	
3384	534 622,57	1 472 428,60		25,00	
3385	534 584,85	1 472 476,38		25,00	
3386	534 537,90	1 472 533,14		25,00	
3387	534 411,70	1 472 708,58		25,00	
3388	534 370,30	1 472 787,53		25,00	
3389	534 330,81	1 472 859,61		25,00	
3390	534 258,26	1 472 949,50		25,00	
3391	534 147,54	1 473 106,75		25,00	
3392	534 040,09	1 473 296,41		25,00	
3393	533 965,10	1 473 422,54		25,00	
3394	533 913,59	1 473 498,28		25,00	

**Раздел 2**

<b>Сведения о местоположении границ объекта</b>					
<b>1</b>	<b>2</b>	<b>3</b>	<b>4</b>	<b>5</b>	<b>6</b>
3395	533 854,53	1 473 564,19	Картометрический метод	25,00	—
3396	533 785,45	1 473 622,78		25,00	
3397	533 758,56	1 473 658,22		25,00	
3398	533 736,61	1 473 698,55		25,00	
3399	533 705,34	1 473 771,56		25,00	
3400	533 658,86	1 473 839,81		25,00	
3401	533 619,36	1 473 875,45		25,00	
3402	533 572,44	1 473 908,66		25,00	
3403	533 515,41	1 473 939,56		25,00	
3404	533 448,20	1 473 958,12		25,00	
3405	533 358,25	1 473 962,03		25,00	
3406	533 325,86	1 473 972,54		25,00	
3407	533 288,70	1 473 995,64		25,00	
3408	533 253,85	1 474 006,19		25,00	
3409	533 158,75	1 473 997,64		25,00	
3410	533 123,83	1 474 005,72		25,00	
3411	533 091,76	1 474 031,23		25,00	
3412	533 077,29	1 474 063,93		25,00	
3413	533 072,96	1 474 111,52		25,00	
3414	533 058,43	1 474 141,76		25,00	
3415	533 056,57	1 474 181,78		25,00	
3416	533 064,91	1 474 231,68		25,00	
3417	533 070,59	1 474 274,08		25,00	
3418	533 063,57	1 474 309,22		25,00	
3419	533 021,63	1 474 344,86		25,00	
3420	533 006,90	1 474 360,11		25,00	
3421	533 000,11	1 474 407,73		25,00	
3422	532 990,49	1 474 430,37		25,00	
3423	532 973,27	1 474 448,13		25,00	
3424	532 918,46	1 474 459,00		25,00	
3425	532 891,15	1 474 471,94		25,00	
3426	532 861,15	1 474 472,38		25,00	
3427	532 840,79	1 474 455,21		25,00	
3428	532 843,04	1 474 432,69		25,00	
3429	532 840,16	1 474 410,23		25,00	
3430	532 817,28	1 474 390,57		25,00	
3431	532 792,27	1 474 385,97		25,00	
3432	532 767,42	1 474 398,83		25,00	
3433	532 739,97	1 474 399,28		25,00	
3434	532 714,81	1 474 389,66		25,00	
3435	532 674,36	1 474 360,28		25,00	
3436	532 644,14	1 474 345,78		25,00	
3437	532 606,53	1 474 341,37		25,00	
3438	532 437,12	1 474 384,04		25,00	
3439	532 287,63	1 474 416,36		25,00	
3440	532 247,94	1 474 436,98		25,00	
3441	532 223,41	1 474 464,85		25,00	
3442	532 213,83	1 474 492,53		25,00	
3443	532 193,17	1 474 507,45		25,00	
3444	532 151,50	1 474 506,01		25,00	
3445	532 131,72	1 474 516,31		25,00	
3446	532 122,03	1 474 536,44		25,00	
3447	532 120,34	1 474 594,00		25,00	
3448	532 126,20	1 474 646,41		25,00	
3449	532 124,13	1 474 671,45		25,00	

**Раздел 2**

<b>Сведения о местоположении границ объекта</b>					
<b>1</b>	<b>2</b>	<b>3</b>	<b>4</b>	<b>5</b>	<b>6</b>
3450	532 101,85	1 474 684,28	Картометрический метод	25,00	—
3451	532 061,63	1 474 674,93		25,00	
3452	532 018,53	1 474 635,61		25,00	
3453	531 985,87	1 474 628,63		25,00	
3454	531 963,57	1 474 641,46		25,00	
3455	531 939,45	1 474 694,34		25,00	
3456	531 880,13	1 474 742,77		25,00	
3457	531 868,03	1 474 767,98		25,00	
3458	531 885,83	1 474 785,19		25,00	
3459	531 958,74	1 474 814,06		25,00	
3460	531 981,81	1 474 843,69		25,00	
3461	531 992,16	1 474 866,06		25,00	
3462	531 949,70	1 474 871,73		25,00	
3463	531 909,87	1 474 879,84		25,00	
3464	531 870,15	1 474 902,95		25,00	
3465	531 850,18	1 474 903,29		25,00	
3466	531 834,88	1 474 883,52		25,00	
3467	531 809,64	1 474 871,42		25,00	
3468	531 779,64	1 474 871,87		25,00	
3469	531 727,56	1 474 900,20		25,00	
3470	531 690,26	1 474 910,80		25,00	
3471	531 650,11	1 474 903,92		25,00	
3472	531 607,13	1 474 872,08		25,00	
3473	531 579,44	1 474 860,01		25,00	
3474	531 546,90	1 474 858,03		25,00	
3475	531 494,69	1 474 873,83		25,00	
3476	531 457,10	1 474 874,42		25,00	
3477	531 421,99	1 474 859,97		25,00	
3478	531 346,14	1 474 811,14		25,00	
3479	531 224,54	1 474 708,02		25,00	
3480	531 100,87	1 474 637,47		25,00	
3481	531 042,58	1 474 585,86		25,00	
3482	531 006,62	1 474 526,40		25,00	
3483	530 983,02	1 474 459,24		25,00	
3484	530 972,23	1 474 401,91		25,00	
3485	530 951,71	1 474 374,74		25,00	
3486	530 951,31	1 474 345,58		25,00	
3487	530 950,84	1 474 317,25		25,00	
3488	530 985,37	1 474 284,18		25,00	
3489	530 997,34	1 474 253,99		25,00	
3490	530 999,13	1 474 203,97		25,00	
3491	531 006,06	1 474 168,85		25,00	
3492	531 030,35	1 474 120,95		25,00	
3493	531 039,86	1 474 090,83		25,00	
3494	531 029,25	1 474 050,96		25,00	
3495	530 996,26	1 474 021,48		25,00	
3496	530 897,70	1 473 958,01		25,00	
3497	530 872,22	1 473 925,91		25,00	
3498	530 859,19	1 473 891,11		25,00	
3499	530 863,44	1 473 841,00		25,00	
3500	530 880,35	1 473 808,24		25,00	
3501	530 914,81	1 473 767,72		25,00	
3502	530 949,31	1 473 737,15		25,00	
3503	530 978,80	1 473 706,71		25,00	
3504	531 000,53	1 473 658,84		25,00	

**Раздел 2**

<b>Сведения о местоположении границ объекта</b>					
<b>1</b>	<b>2</b>	<b>3</b>	<b>4</b>	<b>5</b>	<b>6</b>
3505	531 022,52	1 473 623,50	Картометрический метод	25,00	—
3506	531 049,72	1 473 603,07		25,00	
3507	531 086,99	1 473 587,46		25,00	
3508	531 101,66	1 473 569,74		25,00	
3509	531 103,68	1 473 534,72		25,00	
3510	531 069,55	1 473 432,73		25,00	
3511	531 066,27	1 473 380,29		25,00	
3512	531 075,35	1 473 322,60		25,00	
3513	531 069,96	1 473 297,69		25,00	
3514	531 057,29	1 473 287,89		25,00	
3515	531 014,69	1 473 281,06		25,00	
3516	530 972,03	1 473 271,74		25,00	
3517	530 951,65	1 473 249,55		25,00	
3518	530 958,82	1 473 226,92		25,00	
3519	530 983,78	1 473 221,51		25,00	
3520	531 071,26	1 473 225,16		25,00	
3521	531 256,43	1 473 234,77		25,00	
3522	531 364,02	1 473 235,58		25,00	
3523	531 391,34	1 473 222,65		25,00	
3524	531 400,89	1 473 197,52		25,00	
3525	531 425,60	1 473 179,59		25,00	
3526	531 460,55	1 473 176,56		25,00	
3527	531 518,20	1 473 183,18		25,00	
3528	531 535,52	1 473 167,90		25,00	
3529	531 542,58	1 473 145,28		25,00	
3530	531 559,86	1 473 125,00		25,00	
3531	531 646,96	1 473 103,64		25,00	
3532	531 704,10	1 473 080,23		25,00	
3533	531 806,33	1 473 061,13		25,00	
3534	531 861,14	1 473 045,29		25,00	
3535	531 895,74	1 473 022,22		25,00	
3536	531 917,66	1 472 984,39		25,00	
3537	531 938,60	1 472 884,03		25,00	
3538	531 953,25	1 472 861,32		25,00	
3539	531 980,63	1 472 850,87		25,00	
3540	532 015,75	1 472 857,84		25,00	
3541	532 034,64	1 472 866,98		25,00	
3542	532 056,02	1 472 877,20		25,00	
3543	532 093,74	1 472 889,12		25,00	
3544	532 131,24	1 472 893,51		25,00	
3545	532 223,75	1 472 889,57		25,00	
3546	532 261,23	1 472 889,02		25,00	
3547	532 283,89	1 472 901,16		25,00	
3548	532 296,80	1 472 923,46		25,00	
3549	532 302,42	1 472 960,85		25,00	
3550	532 288,08	1 473 006,10		25,00	
3551	532 285,93	1 473 028,65		25,00	
3552	532 293,88	1 473 053,52		25,00	
3553	532 319,16	1 473 075,60		25,00	
3554	532 327,39	1 473 117,98		25,00	
3555	532 342,54	1 473 132,78		25,00	
3556	532 362,62	1 473 132,45		25,00	
3557	532 392,10	1 473 102,00		25,00	
3558	532 412,11	1 473 099,17		25,00	
3559	532 429,79	1 473 116,39		25,00	

**Раздел 2**

<b>Сведения о местоположении границ объекта</b>					
<b>1</b>	<b>2</b>	<b>3</b>	<b>4</b>	<b>5</b>	<b>6</b>
3560	532 452,52	1 473 131,05	Картометрический метод	25,00	—
3561	532 484,95	1 473 125,56		25,00	
3562	532 527,14	1 473 102,36		25,00	
3563	532 554,54	1 473 096,94		25,00	
3564	532 597,29	1 473 108,77		25,00	
3565	532 622,11	1 473 098,39		25,00	
3566	532 659,15	1 473 070,32		25,00	
3567	532 693,68	1 473 037,26		25,00	
3568	532 728,57	1 473 031,70		25,00	
3569	532 751,21	1 473 038,86		25,00	
3570	532 769,22	1 473 076,09		25,00	
3571	532 791,98	1 473 088,23		25,00	
3572	532 829,36	1 473 080,13		25,00	
3573	532 908,70	1 473 036,41		25,00	
3574	532 943,34	1 473 018,35		25,00	
3575	533 067,85	1 472 986,40		25,00	
3576	533 097,60	1 472 968,42		25,00	
3577	533 114,67	1 472 940,67		25,00	
3578	533 111,20	1 472 873,20		25,00	
3579	533 091,96	1 472 768,48		25,00	
3580	533 096,32	1 472 720,90		25,00	
3581	533 113,07	1 472 678,12		25,00	
3582	533 147,66	1 472 650,08		25,00	
3583	533 229,76	1 472 621,31		25,00	
3584	533 249,46	1 472 603,50		25,00	
3585	533 244,08	1 472 578,56		25,00	
3586	533 213,98	1 472 571,53		25,00	
3587	533 169,13	1 472 579,74		25,00	
3588	533 136,69	1 472 585,26		25,00	
3589	533 113,93	1 472 573,12		25,00	
3590	533 108,44	1 472 540,69		25,00	
3591	533 125,45	1 472 510,43		25,00	
3592	533 175,15	1 472 492,15		25,00	
3593	533 237,55	1 472 481,15		25,00	
3594	533 259,75	1 472 460,80		25,00	
3595	533 274,64	1 472 430,98		25,00	
3596	533 282,87	1 472 370,02		25,00	
3597	533 270,57	1 472 353,11		25,00	
3598	533 242,92	1 472 346,05		25,00	
3599	533 220,20	1 472 331,40		25,00	
3600	533 217,40	1 472 311,45		25,00	
3601	533 232,05	1 472 288,72		25,00	
3602	533 241,76	1 472 268,55		25,00	
3603	533 231,45	1 472 251,20		25,00	
3604	533 183,61	1 472 231,97		25,00	
3605	533 150,80	1 472 212,45		25,00	
3606	533 130,49	1 472 187,80		25,00	
3607	533 132,44	1 472 157,75		25,00	
3608	533 154,63	1 472 137,41		25,00	
3609	533 219,39	1 472 118,89		25,00	
3610	533 248,93	1 472 093,39		25,00	
3611	533 265,74	1 472 048,16		25,00	
3612	533 270,06	1 472 003,04		25,00	
3613	533 254,52	1 471 965,78		25,00	
3614	533 231,72	1 471 948,65		25,00	

**Раздел 2**

<b>Сведения о местоположении границ объекта</b>					
<b>1</b>	<b>2</b>	<b>3</b>	<b>4</b>	<b>5</b>	<b>6</b>
3615	533 194,25	1 471 949,24	Картометрический метод	25,00	—
3616	533 167,10	1 471 972,15		25,00	
3617	533 145,36	1 472 025,03		25,00	
3618	533 121,44	1 472 095,39		25,00	
3619	533 114,27	1 472 110,51		25,00	
3620	533 091,74	1 472 110,88		25,00	
3621	533 058,88	1 472 088,89		25,00	
3622	533 020,64	1 472 042,00		25,00	
3623	533 004,87	1 471 997,24		25,00	
3624	533 006,32	1 471 924,68		25,00	
3625	532 993,26	1 471 892,37		25,00	
3626	532 952,69	1 471 858,02		25,00	
3627	532 922,33	1 471 833,48		25,00	
3628	532 894,79	1 471 826,41		25,00	
3629	532 857,34	1 471 831,97		25,00	
3630	532 824,75	1 471 827,52		25,00	
3631	532 794,55	1 471 812,98		25,00	
3632	532 753,75	1 471 766,10		25,00	
3633	532 728,10	1 471 726,51		25,00	
3634	532 717,60	1 471 694,17		25,00	
3635	532 722,33	1 471 671,58		25,00	
3636	532 749,25	1 471 636,14		25,00	
3637	532 763,84	1 471 610,90		25,00	
3638	532 765,77	1 471 575,88		25,00	
3639	532 750,40	1 471 548,61		25,00	
3640	532 720,13	1 471 531,60		25,00	
3641	532 697,35	1 471 514,43		25,00	
3642	532 686,88	1 471 487,10		25,00	
3643	532 688,86	1 471 449,56		25,00	
3644	532 685,61	1 471 404,61		25,00	
3645	532 692,66	1 471 376,98		25,00	
3646	532 734,54	1 471 333,84		25,00	
3647	532 763,91	1 471 298,35		25,00	
3648	532 773,30	1 471 258,20		25,00	
3649	532 767,64	1 471 210,77		25,00	
3650	532 733,99	1 471 143,80		25,00	
3651	532 733,64	1 471 118,79		25,00	
3652	532 768,57	1 471 110,75		25,00	
3653	532 821,16	1 471 119,95		25,00	
3654	532 853,97	1 471 136,93		25,00	
3655	532 884,27	1 471 158,97		25,00	
3656	532 921,96	1 471 165,85		25,00	
3657	533 027,09	1 471 179,21		25,00	
3658	533 092,48	1 471 203,21		25,00	
3659	533 150,65	1 471 244,80		25,00	
3660	533 176,26	1 471 279,39		25,00	
3661	533 186,92	1 471 321,75		25,00	
3662	533 187,83	1 471 379,22		25,00	
3663	533 173,66	1 471 431,98		25,00	
3664	533 169,23	1 471 469,55		25,00	
3665	533 177,20	1 471 499,44		25,00	
3666	533 225,50	1 471 551,17		25,00	
3667	533 246,06	1 471 588,39		25,00	
3668	533 262,09	1 471 655,63		25,00	
3669	533 283,78	1 471 757,81		25,00	

**Раздел 2**

<b>Сведения о местоположении границ объекта</b>					
<b>1</b>	<b>2</b>	<b>3</b>	<b>4</b>	<b>5</b>	<b>6</b>
3670	533 304,51	1 471 804,99	Картометрический метод	25,00	—
3671	533 388,56	1 471 906,18		25,00	
3672	533 404,20	1 471 943,44		25,00	
3673	533 399,55	1 471 968,53		25,00	
3674	533 355,19	1 472 006,75		25,00	
3675	533 350,47	1 472 029,33		25,00	
3676	533 363,27	1 472 044,13		25,00	
3677	533 385,73	1 472 041,25		25,00	
3678	533 432,77	1 472 015,52		25,00	
3679	533 462,65	1 472 002,54		25,00	
3680	533 495,03	1 471 999,55		25,00	
3681	533 548,03	1 472 031,24		25,00	
3682	533 585,89	1 472 048,15		25,00	
3683	533 633,29	1 472 047,38		25,00	
3684	533 655,58	1 472 034,53		25,00	
3685	533 682,60	1 471 999,10		25,00	
3686	533 721,88	1 471 950,98		25,00	
3687	533 785,75	1 471 879,98		25,00	
3688	533 805,42	1 471 857,15		25,00	
3689	533 812,39	1 471 827,06		25,00	
3690	533 806,66	1 471 777,14		25,00	
3691	533 806,16	1 471 747,13		25,00	
3692	533 818,39	1 471 729,45		25,00	
3693	533 855,79	1 471 726,36		25,00	
3694	533 886,03	1 471 738,38		25,00	
3695	533 921,68	1 471 780,35		25,00	
3696	533 934,40	1 471 792,65		25,00	
3697	533 961,81	1 471 787,20		25,00	
3698	533 981,59	1 471 771,90		25,00	
3699	533 993,49	1 471 734,22		25,00	
3700	534 005,31	1 471 694,03		25,00	
3701	534 027,58	1 471 676,17		25,00	
3702	534 057,45	1 471 670,69		25,00	
3703	534 082,74	1 471 685,32		25,00	
3704	534 100,32	1 471 687,50		25,00	
3705	534 117,45	1 471 669,74		25,00	
3706	534 149,30	1 471 626,73		25,00	
3707	534 156,29	1 471 589,15		25,00	
3708	534 126,19	1 471 424,55		25,00	
3709	534 120,48	1 471 379,66		25,00	
3710	534 132,57	1 471 356,97		25,00	
3711	534 157,51	1 471 346,57		25,00	
3712	534 177,64	1 471 356,27		25,00	
3713	534 208,52	1 471 415,79		25,00	
3714	534 228,65	1 471 425,49		25,00	
3715	534 246,00	1 471 415,22		25,00	
3716	534 265,94	1 471 409,89		25,00	
3717	534 316,21	1 471 424,12		25,00	
3718	534 336,08	1 471 416,29		25,00	
3719	534 340,70	1 471 393,71		25,00	
3720	534 330,01	1 471 346,37		25,00	
3721	534 329,29	1 471 303,90		25,00	
3722	534 338,44	1 471 251,23		25,00	
3723	534 330,63	1 471 231,34		25,00	
3724	534 308,09	1 471 226,68		25,00	



**Раздел 2**

<b>Сведения о местоположении границ объекта</b>					
<b>1</b>	<b>2</b>	<b>3</b>	<b>4</b>	<b>5</b>	<b>6</b>
3725	534 268,37	1 471 247,34	Картометрический метод	25,00	—
3726	534 238,41	1 471 245,28		25,00	
3727	534 198,08	1 471 223,40		25,00	
3728	534 159,81	1 471 179,02		25,00	
3729	534 121,66	1 471 134,60		25,00	
3730	534 118,65	1 471 102,16		25,00	
3731	534 159,79	1 471 016,49		25,00	
3732	534 169,26	1 470 978,84		25,00	
3733	534 163,59	1 470 938,92		25,00	
3734	534 135,53	1 470 904,36		25,00	
3735	534 034,68	1 470 848,42		25,00	
3736	533 996,58	1 470 814,00		25,00	
3737	533 978,62	1 470 781,79		25,00	
3738	533 983,16	1 470 751,68		25,00	
3739	534 014,96	1 470 711,21		25,00	
3740	534 037,08	1 470 683,34		25,00	
3741	534 043,91	1 470 643,21		25,00	
3742	534 033,46	1 470 615,90		25,00	
3743	533 977,77	1 470 566,76		25,00	
3744	533 952,13	1 470 527,13		25,00	
3745	533 943,98	1 470 489,75		25,00	
3746	533 956,10	1 470 459,58		25,00	
3747	534 002,97	1 470 418,81		25,00	
3748	534 012,62	1 470 396,19		25,00	
3749	534 009,22	1 470 341,22		25,00	
3750	534 030,66	1 470 275,86		25,00	
3751	534 020,19	1 470 243,53		25,00	
3752	533 997,49	1 470 233,89		25,00	
3753	533 955,06	1 470 237,05		25,00	
3754	533 912,54	1 470 232,72		25,00	
3755	533 879,79	1 470 218,25		25,00	
3756	533 874,36	1 470 190,80		25,00	
3757	533 889,03	1 470 168,08		25,00	
3758	533 921,26	1 470 155,07		25,00	
3759	533 961,30	1 470 154,44		25,00	
3760	534 006,57	1 470 173,72		25,00	
3761	534 044,25	1 470 180,66		25,00	
3762	534 079,30	1 470 185,11		25,00	
3763	534 119,55	1 470 204,49		25,00	
3764	534 162,25	1 470 211,29		25,00	
3765	534 244,32	1 470 185,03		25,00	
3766	534 279,35	1 470 184,44		25,00	
3767	534 292,03	1 470 199,27		25,00	
3768	534 292,61	1 470 236,76		25,00	
3769	534 308,14	1 470 266,52		25,00	
3770	534 303,44	1 470 286,61		25,00	
3771	534 266,01	1 470 297,18		25,00	
3772	534 253,69	1 470 307,40		25,00	
3773	534 266,47	1 470 322,20		25,00	
3774	534 334,17	1 470 333,63		25,00	
3775	534 364,37	1 470 348,18		25,00	
3776	534 389,90	1 470 380,26		25,00	
3777	534 413,58	1 470 454,93		25,00	
3778	534 436,63	1 470 489,56		25,00	
3779	534 476,94	1 470 511,44		25,00	

**Раздел 2**

Сведения о местоположении границ объекта					
1	2	3	4	5	6
3780	534 564,75	1 470 527,55	Картометрический метод	25,00	—
3781	534 602,46	1 470 539,45		25,00	
3782	534 640,29	1 470 563,87		25,00	
3783	534 693,23	1 470 590,56		25,00	
3784	534 763,55	1 470 611,95		25,00	
3785	534 829,01	1 470 638,46		25,00	
3786	534 899,65	1 470 679,85		25,00	
3787	534 939,81	1 470 691,73		25,00	
3788	534 984,90	1 470 696,03		25,00	
3789	535 106,96	1 470 683,18		25,00	
3790	535 218,14	1 470 684,62		25,00	
3791	535 284,05	1 470 691,48		25,00	
3792	535 331,98	1 470 689,21		25,00	
3793	535 378,20	1 470 673,92		25,00	
3794	535 428,71	1 470 664,38		25,00	
3795	535 473,41	1 470 666,51		25,00	
3796	535 526,17	1 470 678,54		25,00	
3797	535 579,02	1 470 693,24		25,00	
3798	535 697,24	1 470 711,39		25,00	
3799	535 729,35	1 470 710,55		25,00	
3800	535 804,12	1 470 698,17	25,00		
3801	535 887,19	1 470 671,89	25,00		
3281	535 924,24	1 470 655,69	25,00		
Терзона ПрЛ(4)					
3802	536 549,29	1 467 088,22	Картометрический метод	25,00	—
3803	536 474,56	1 467 059,33		25,00	
3804	536 437,06	1 467 033,41		25,00	
3805	536 416,86	1 466 986,00		25,00	
3806	536 398,29	1 466 927,95		25,00	
3807	536 365,92	1 466 893,12		25,00	
3808	536 333,32	1 466 840,59		25,00	
3809	536 327,29	1 466 792,97		25,00	
3810	536 354,65	1 466 737,73		25,00	
3811	536 341,75	1 466 700,82		25,00	
3812	536 317,76	1 466 635,77		25,00	
3813	536 337,57	1 466 547,12		25,00	
3814	536 377,52	1 466 504,05		25,00	
3815	536 412,26	1 466 466,40		25,00	
3816	536 437,99	1 466 412,94		25,00	
3817	536 460,60	1 466 389,61		25,00	
3818	536 560,35	1 466 324,43		25,00	
3819	536 661,45	1 466 238,02		25,00	
3820	536 742,84	1 466 130,66		25,00	
3821	536 849,64	1 465 952,24		25,00	
3822	536 923,45	1 465 806,12		25,00	
3823	536 964,26	1 465 708,26		25,00	
3824	537 027,11	1 465 652,46		25,00	
3825	537 144,57	1 465 594,08		25,00	
3826	537 218,32	1 465 562,85		25,00	
3827	537 282,44	1 465 482,32		25,00	
3828	537 327,33	1 465 409,14		25,00	
3829	537 332,52	1 465 376,23		25,00	
3830	537 336,96	1 465 348,89		25,00	
3831	537 341,14	1 465 276,37		25,00	
3832	537 339,19	1 465 154,40		25,00	

**Раздел 2**

<b>Сведения о местоположении границ объекта</b>					
<b>1</b>	<b>2</b>	<b>3</b>	<b>4</b>	<b>5</b>	<b>6</b>
3833	537 327,61	1 465 089,22	Картометрический метод	25,00	—
3834	537 301,34	1 464 994,13		25,00	
3835	537 302,06	1 464 925,20		25,00	
3836	537 280,76	1 464 916,70		25,00	
3837	537 229,30	1 464 906,92		25,00	
3838	537 193,32	1 464 865,05		25,00	
3839	537 163,82	1 464 787,72		25,00	
3840	537 164,03	1 464 694,01		25,00	
3841	537 185,80	1 464 614,14		25,00	
3842	537 249,48	1 464 505,34		25,00	
3843	537 260,05	1 464 388,50		25,00	
3844	537 264,10	1 464 308,87		25,00	
3845	537 285,85	1 464 232,52		25,00	
3846	537 273,70	1 464 130,21		25,00	
3847	537 311,67	1 464 073,04		25,00	
3848	537 310,71	1 464 011,51		25,00	
3849	537 310,15	1 463 975,82		25,00	
3850	537 281,95	1 463 868,48		25,00	
3851	537 269,56	1 463 755,52		25,00	
3852	537 240,29	1 463 690,59		25,00	
3853	537 195,54	1 463 654,15		25,00	
3854	537 131,34	1 463 616,25		25,00	
3855	537 079,42	1 463 578,19		25,00	
3856	537 024,31	1 463 556,09		25,00	
3857	536 981,40	1 463 526,70		25,00	
3858	536 954,33	1 463 491,78		25,00	
3859	536 939,27	1 463 428,38		25,00	
3860	536 940,86	1 463 406,93		25,00	
3861	536 946,60	1 463 331,01		25,00	
3862	536 949,56	1 463 297,41		25,00	
3863	536 903,39	1 463 170,87		25,00	
3864	536 875,26	1 463 065,21		25,00	
3865	536 865,94	1 463 035,32		25,00	
3866	536 859,00	1 462 929,36		25,00	
3867	536 870,21	1 462 858,49		25,00	
3868	536 935,98	1 462 769,08		25,00	
3869	537 001,20	1 462 757,47		25,00	
3870	537 046,82	1 462 733,77		25,00	
3871	537 094,39	1 462 725,97		25,00	
3872	537 172,26	1 462 730,01		25,00	
3873	537 196,60	1 462 703,12		25,00	
3874	537 202,21	1 462 612,92		25,00	
3875	537 261,22	1 462 543,05		25,00	
3876	537 318,90	1 462 501,47		25,00	
3877	537 350,31	1 462 476,25		25,00	
3878	537 373,96	1 462 406,95		25,00	
3879	537 408,80	1 462 371,02		25,00	
3880	537 487,44	1 462 315,02		25,00	
3881	537 504,50	1 462 272,31		25,00	
3882	537 524,62	1 462 204,84		25,00	
3883	537 610,47	1 462 155,74		25,00	
3884	537 745,61	1 462 091,79		25,00	
3885	537 854,67	1 462 061,79		25,00	
3886	537 961,72	1 462 012,39		25,00	
3887	537 993,01	1 461 973,02		25,00	

**Раздел 2**

<b>Сведения о местоположении границ объекта</b>					
<b>1</b>	<b>2</b>	<b>3</b>	<b>4</b>	<b>5</b>	<b>6</b>
3888	538 004,55	1 461 923,35	Картометрический метод	25,00	—
3889	538 044,49	1 461 876,73		25,00	
3890	538 086,67	1 461 858,42		25,00	
3891	538 167,81	1 461 850,08		25,00	
3892	538 232,84	1 461 826,08		25,00	
3893	538 281,37	1 461 765,24		25,00	
3894	538 314,07	1 461 709,92		25,00	
3895	538 321,69	1 461 632,00		25,00	
3896	538 338,86	1 461 598,15		25,00	
3897	538 389,72	1 461 574,37		25,00	
3898	538 476,13	1 461 562,44		25,00	
3899	538 610,98	1 461 588,60		25,00	
3900	538 696,55	1 461 640,30		25,00	
3901	538 760,68	1 461 671,11		25,00	
3902	538 806,43	1 461 652,72		25,00	
3903	538 834,37	1 461 636,38		25,00	
3904	538 859,03	1 461 627,14		25,00	
3905	538 887,67	1 461 653,20		25,00	
3906	538 908,63	1 461 638,74		25,00	
3907	538 925,81	1 461 601,35		25,00	
3908	538 960,91	1 461 590,19		25,00	
3909	539 009,02	1 461 614,20		25,00	
3910	539 027,57	1 461 666,95		25,00	
3911	539 028,69	1 461 741,12		25,00	
3912	539 020,17	1 461 758,96		25,00	
3913	539 047,28	1 461 795,66		25,00	
3914	539 039,71	1 461 875,31		25,00	
3915	539 017,13	1 461 902,18		25,00	
3916	538 966,69	1 461 957,17		25,00	
3917	538 956,25	1 461 968,53		25,00	
3918	538 943,13	1 462 030,60		25,00	
3919	538 875,22	1 462 208,44		25,00	
3920	538 816,68	1 462 311,89		25,00	
3921	538 693,03	1 462 430,51		25,00	
3922	538 610,37	1 462 454,74		25,00	
3923	538 507,93	1 462 463,45		25,00	
3924	538 428,82	1 462 491,19		25,00	
3925	538 401,14	1 462 526,97		25,00	
3926	538 364,88	1 462 582,35		25,00	
3927	538 327,92	1 462 595,28		25,00	
3928	538 310,77	1 462 623,87		25,00	
3929	538 295,61	1 462 675,35		25,00	
3930	538 287,87	1 462 742,62		25,00	
3931	538 331,14	1 462 796,73		25,00	
3932	538 351,42	1 462 854,79		25,00	
3933	538 367,61	1 462 873,95		25,00	
3934	538 396,41	1 462 901,81		25,00	
3935	538 398,82	1 462 945,95		25,00	
3936	538 367,71	1 462 992,40		25,00	
3937	538 351,91	1 463 058,03		25,00	
3938	538 342,88	1 463 095,27		25,00	
3939	538 346,83	1 463 238,41		25,00	
3940	538 346,48	1 463 328,57		25,00	
3941	538 347,62	1 463 397,50		25,00	
3942	538 367,33	1 463 418,42		25,00	

**Раздел 2**

<b>Сведения о местоположении границ объекта</b>					
<b>1</b>	<b>2</b>	<b>3</b>	<b>4</b>	<b>5</b>	<b>6</b>
3943	538 427,78	1 463 440,41	Картометрический метод	25,00	—
3944	538 470,57	1 463 460,97		25,00	
3945	538 514,61	1 463 454,96		25,00	
3946	538 528,22	1 463 422,95		25,00	
3947	538 577,09	1 463 377,99		25,00	
3948	538 613,93	1 463 365,05		25,00	
3949	538 656,28	1 463 353,76		25,00	
3950	538 688,81	1 463 287,86		25,00	
3951	538 735,16	1 463 198,76		25,00	
3952	538 836,23	1 463 107,03		25,00	
3953	538 879,78	1 463 067,44		25,00	
3954	538 950,78	1 462 977,95		25,00	
3955	539 012,21	1 462 943,40		25,00	
3956	539 077,76	1 462 954,76		25,00	
3957	539 162,06	1 463 034,76		25,00	
3958	539 187,56	1 463 078,55		25,00	
3959	539 171,16	1 463 165,40		25,00	
3960	539 148,28	1 463 278,88		25,00	
3961	539 136,90	1 463 342,72		25,00	
3962	539 095,22	1 463 394,63		25,00	
3963	539 106,81	1 463 452,76		25,00	
3964	539 078,97	1 463 486,83		25,00	
3965	539 037,49	1 463 542,25		25,00	
3966	539 003,35	1 463 624,07		25,00	
3967	538 911,06	1 463 713,93		25,00	
3968	538 631,37	1 464 025,87		25,00	
3969	538 505,04	1 464 195,75		25,00	
3970	538 353,27	1 464 436,75		25,00	
3971	538 269,35	1 464 614,86		25,00	
3972	538 230,85	1 464 748,03		25,00	
3973	538 203,35	1 464 914,62		25,00	
3974	538 183,20	1 464 978,58		25,00	
3975	538 148,71	1 465 035,70		25,00	
3976	538 121,05	1 465 071,47		25,00	
3977	538 100,00	1 465 112,59		25,00	
3978	538 091,80	1 465 128,52		25,00	
3979	538 017,03	1 465 207,44		25,00	
3980	537 983,95	1 465 351,15		25,00	
3981	537 958,12	1 465 397,50		25,00	
3982	537 892,24	1 465 474,55		25,00	
3983	537 812,28	1 465 564,20		25,00	
3984	537 784,05	1 465 598,98		25,00	
3985	537 767,16	1 465 619,68		25,00	
3986	537 599,97	1 465 889,22		25,00	
3987	537 541,60	1 465 997,95		25,00	
3988	537 480,83	1 466 069,62		25,00	
3989	537 441,56	1 466 156,83		25,00	
3990	537 408,69	1 466 320,00		25,00	
3991	537 386,92	1 466 392,81		25,00	
3992	537 334,16	1 466 527,97		25,00	
3993	537 318,41	1 466 648,42		25,00	
3994	537 316,88	1 466 779,26		25,00	
3995	537 317,57	1 466 823,44		25,00	
3996	537 304,69	1 466 903,17		25,00	
3997	537 319,29	1 467 044,38		25,00	

**Раздел 2**

Сведения о местоположении границ объекта					
1	2	3	4	5	6
3998	537 320,18	1 467 104,44	Картометрический метод	25,00	—
3999	537 317,33	1 467 145,11		25,00	
4000	537 303,55	1 467 168,35		25,00	
4001	537 259,54	1 467 179,66		25,00	
4002	537 229,24	1 467 160,68		25,00	
4003	537 167,66	1 467 066,17		25,00	
4004	537 131,64	1 467 024,33		25,00	
4005	537 056,34	1 466 960,09		25,00	
4006	537 025,26	1 466 893,40		25,00	
4007	536 958,51	1 466 806,05		25,00	
4008	536 916,29	1 466 817,34		25,00	
4009	536 793,41	1 466 872,29		25,00	
4010	536 732,04	1 466 906,85		25,00	
4011	536 721,89	1 466 937,05		25,00	
4012	536 701,61	1 466 993,92		25,00	
4013	536 679,12	1 467 026,08		25,00	
4014	536 658,08	1 467 037,04		25,00	
4015	536 601,87	1 467 059,12	25,00		
4016	536 588,15	1 467 089,38	25,00		
3802	536 549,29	1 467 088,22	25,00		
Терзона ПрЛ(5)					
4017	560 623,01	1 462 113,30	Картометрический метод	25,00	—
4018	560 632,22	1 461 969,02		25,00	
4019	560 353,26	1 461 894,35		25,00	
4020	560 283,60	1 461 897,79		25,00	
4021	560 161,14	1 461 789,49		25,00	
4022	559 960,55	1 461 587,42		25,00	
4023	560 041,52	1 461 469,88		25,00	
4024	559 881,07	1 461 293,59		25,00	
4025	559 688,86	1 461 339,30		25,00	
4026	559 631,78	1 461 273,78		25,00	
4027	559 370,56	1 461 407,88		25,00	
4028	559 338,04	1 461 372,98		25,00	
4029	559 148,33	1 461 506,42		25,00	
4030	559 103,77	1 461 454,01		25,00	
4031	559 364,24	1 461 191,20		25,00	
4032	559 341,23	1 461 161,78		25,00	
4033	559 259,35	1 461 162,62		25,00	
4034	559 257,07	1 461 104,60		25,00	
4035	559 207,83	1 461 098,31		25,00	
4036	559 170,47	1 461 141,20		25,00	
4037	559 148,26	1 461 229,29		25,00	
4038	558 836,28	1 461 219,80		25,00	
4039	558 833,89	1 461 176,12		25,00	
4040	558 870,43	1 461 131,58		25,00	
4041	558 748,99	1 461 073,70		25,00	
4042	558 744,98	1 460 999,08		25,00	
4043	558 562,43	1 461 026,91		25,00	
4044	558 560,78	1 461 084,01		25,00	
4045	558 509,96	1 461 081,61		25,00	
4046	558 487,03	1 461 014,11		25,00	
4047	558 436,90	1 461 153,10		25,00	
4048	558 370,31	1 461 354,00		25,00	
4049	558 122,61	1 461 623,08		25,00	
4050	557 664,48	1 461 126,11		25,00	

**Раздел 2**

<b>Сведения о местоположении границ объекта</b>					
<b>1</b>	<b>2</b>	<b>3</b>	<b>4</b>	<b>5</b>	<b>6</b>
4051	557 828,79	1 460 899,78	Картометрический метод	25,00	—
4052	557 664,51	1 460 719,61		25,00	
4053	557 791,51	1 460 593,41		25,00	
4054	557 950,31	1 460 778,40		25,00	
4055	558 127,33	1 460 648,99		25,00	
4056	558 374,16	1 460 898,99		25,00	
4057	558 390,05	1 460 652,08		25,00	
4058	558 716,40	1 460 552,92		25,00	
4059	558 818,84	1 460 679,90		25,00	
4060	559 100,73	1 460 719,60		25,00	
4061	559 168,15	1 460 758,50		25,00	
4062	559 489,69	1 460 743,39		25,00	
4063	559 500,00	1 460 660,91		25,00	
4064	559 576,24	1 460 671,21		25,00	
4065	559 585,74	1 460 794,20		25,00	
4066	559 655,62	1 460 744,22		25,00	
4067	559 889,00	1 460 850,61		25,00	
4068	559 965,22	1 460 944,28		25,00	
4069	560 423,70	1 460 982,49		25,00	
4070	560 501,07	1 461 134,32		25,00	
4071	560 541,40	1 461 168,41		25,00	
4072	560 681,19	1 461 163,28		25,00	
4073	560 765,88	1 461 048,37		25,00	
4074	561 053,63	1 460 911,47		25,00	
4075	561 200,93	1 460 956,26		25,00	
4076	560 672,20	1 461 291,39		25,00	
4077	560 483,52	1 461 332,46		25,00	
4078	560 436,62	1 461 479,45		25,00	
4079	560 247,15	1 461 520,72		25,00	
4080	560 504,92	1 461 706,51		25,00	
4081	560 646,82	1 461 774,60		25,00	
4082	561 061,64	1 461 925,82		25,00	
4083	561 732,29	1 461 678,48		25,00	
4084	561 745,02	1 461 688,81		25,00	
4085	561 825,11	1 461 886,17		25,00	
4086	561 751,40	1 461 929,81		25,00	
4087	561 831,44	1 461 963,87		25,00	
4088	561 799,68	1 462 011,48		25,00	
4089	561 664,94	1 461 948,84		25,00	
4090	561 629,28	1 461 974,19		25,00	
4091	561 642,01	1 462 139,87		25,00	
4092	561 440,57	1 462 225,49		25,00	
4093	561 476,20	1 462 337,29		25,00	
4094	561 124,27	1 462 464,90		25,00	
4095	561 144,11	1 462 514,04		25,00	
4096	561 090,24	1 462 533,08		25,00	
4097	561 215,51	1 462 778,08		25,00	
4098	561 087,76	1 462 774,08		25,00	
4099	560 964,13	1 462 468,11		25,00	
4100	560 844,44	1 462 451,43		25,00	
4101	560 653,41	1 462 738,39		25,00	
4102	560 844,13	1 462 908,15		25,00	
4103	561 090,19	1 462 868,43		25,00	
4104	561 184,56	1 462 994,49		25,00	
4105	561 049,78	1 463 049,17		25,00	

**Раздел 2**

Сведения о местоположении границ объекта					
1	2	3	4	5	6
4106	560 743,80	1 463 030,15	Картометрический метод	25,00	—
4107	560 662,08	1 462 864,49		25,00	
4108	560 576,50	1 462 841,96		25,00	
4109	560 606,22	1 462 376,28		25,00	
4110	560 595,43	1 462 387,40		25,00	
4111	560 570,93	1 462 430,54		25,00	
4112	560 533,23	1 462 431,13		25,00	
4113	560 510,32	1 462 411,36		25,00	
4114	560 477,64	1 462 411,86		25,00	
4115	560 409,77	1 462 410,45		25,00	
4116	560 376,75	1 462 388,30		25,00	
4117	560 381,26	1 462 358,06		25,00	
4118	560 416,12	1 462 337,45		25,00	
4119	560 463,54	1 462 314,05		25,00	
4120	560 496,09	1 462 303,51		25,00	
4121	560 510,81	1 462 280,66		25,00	
4122	560 512,86	1 462 250,44		25,00	
4123	560 489,90	1 462 228,18		25,00	
4124	560 466,87	1 462 208,43		25,00	
4125	560 461,19	1 462 163,28		25,00	
4126	560 475,56	1 462 120,30	25,00		
4127	560 515,69	1 462 109,63	25,00		
4128	560 621,32	1 462 113,01	25,00		
4017	560 623,01	1 462 113,30	25,00		
Терзона ПрЛ(6)					
4129	551 126,03	1 469 371,09	Картометрический метод	25,00	—
4130	551 044,11	1 469 594,91		25,00	
4131	550 611,84	1 469 351,19		25,00	
4132	550 530,58	1 469 614,93		25,00	
4133	550 499,17	1 469 786,57		25,00	
4134	550 494,99	1 469 877,90		25,00	
4135	550 451,87	1 470 032,63		25,00	
4136	550 349,13	1 470 034,35		25,00	
4137	550 309,18	1 470 035,02		25,00	
4138	550 284,64	1 469 932,77		25,00	
4139	550 327,93	1 469 789,44		25,00	
4140	550 162,14	1 469 432,89		25,00	
4141	549 991,75	1 469 487,08		25,00	
4142	549 932,70	1 469 188,80		25,00	
4143	549 230,48	1 468 341,98		25,00	
4144	549 146,12	1 468 075,32		25,00	
4145	549 028,55	1 467 871,96		25,00	
4146	548 953,12	1 467 799,07		25,00	
4147	548 905,65	1 467 691,49		25,00	
4148	548 846,96	1 467 595,52		25,00	
4149	548 712,74	1 467 420,95		25,00	
4150	548 602,68	1 467 325,83		25,00	
4151	548 447,42	1 467 259,99		25,00	
4152	548 459,82	1 467 201,96		25,00	
4153	548 338,31	1 467 221,90		25,00	
4154	548 463,32	1 467 185,58		25,00	
4155	548 531,91	1 467 190,13		25,00	
4156	548 499,95	1 467 195,37		25,00	
4157	548 583,75	1 467 217,78		25,00	
4158	548 824,25	1 467 259,37		25,00	



**Раздел 2**

Сведения о местоположении границ объекта					
1	2	3	4	5	6
4159	548 929,17	1 467 388,80	Картометрический метод	25,00	—
4160	549 168,05	1 467 333,46		25,00	
4161	549 343,67	1 467 250,65		25,00	
4162	549 428,62	1 467 209,30		25,00	
4163	549 493,03	1 467 305,19		25,00	
4164	549 396,75	1 467 352,44		25,00	
4165	549 346,71	1 467 433,12		25,00	
4166	549 522,49	1 467 703,96		25,00	
4167	549 591,74	1 467 748,43		25,00	
4168	549 654,53	1 467 747,38		25,00	
4169	549 733,31	1 467 677,61		25,00	
4170	549 937,66	1 467 605,73		25,00	
4171	549 992,85	1 467 490,73		25,00	
4172	550 020,72	1 467 450,33		25,00	
4173	550 096,72	1 467 557,43		25,00	
4174	550 132,30	1 467 636,69		25,00	
4175	550 157,12	1 467 756,05		25,00	
4176	550 129,71	1 467 824,96		25,00	
4177	550 079,67	1 467 905,65		25,00	
4178	550 233,88	1 467 908,76		25,00	
4179	550 442,49	1 468 093,49	25,00		
4180	550 698,45	1 468 722,32	25,00		
4181	550 603,40	1 468 843,70	25,00		
4129	551 126,03	1 469 371,09	25,00		
Терзона ПрЛ(7)					
4182	552 743,62	1 462 949,98	Картометрический метод	25,00	—
4183	552 025,65	1 463 036,18		25,00	
4184	552 012,06	1 462 905,22		25,00	
4185	551 720,94	1 462 910,11		25,00	
4186	551 646,84	1 462 917,05		25,00	
4187	551 579,00	1 462 958,12		25,00	
4188	551 545,61	1 463 010,01		25,00	
4189	551 605,63	1 463 185,82		25,00	
4190	551 686,21	1 463 224,39		25,00	
4191	551 778,38	1 463 274,18		25,00	
4192	551 777,34	1 463 211,45		25,00	
4193	551 874,09	1 463 192,72		25,00	
4194	551 885,31	1 463 181,12		25,00	
4195	551 767,23	1 463 633,70		25,00	
4196	551 677,42	1 463 726,47		25,00	
4197	551 559,07	1 463 819,72		25,00	
4198	551 343,49	1 463 903,19		25,00	
4199	551 131,83	1 463 878,22		25,00	
4200	551 082,44	1 463 998,83		25,00	
4201	551 008,71	1 464 028,59		25,00	
4202	550 956,97	1 464 006,64		25,00	
4203	550 905,02	1 463 973,29		25,00	
4204	550 842,04	1 463 962,94		25,00	
4205	550 460,25	1 464 351,50		25,00	
4206	550 408,69	1 464 340,96		25,00	
4207	550 389,89	1 463 896,38	25,00		
4208	550 461,72	1 463 752,58	25,00		
4209	550 483,98	1 463 717,98	25,00		
4210	550 482,56	1 463 632,44	25,00		
4211	550 481,71	1 463 581,13	25,00		

**Раздел 2**

<b>Сведения о местоположении границ объекта</b>					
<b>1</b>	<b>2</b>	<b>3</b>	<b>4</b>	<b>5</b>	<b>6</b>
4212	550 899,50	1 462 610,18	Картометрический метод	25,00	—
4213	550 914,82	1 462 501,55		25,00	
4214	551 068,56	1 462 476,15		25,00	
4215	551 065,91	1 462 316,49		25,00	
4216	551 238,95	1 462 421,96		25,00	
4217	551 357,58	1 462 345,82		25,00	
4218	552 381,79	1 462 134,70		25,00	
4219	552 533,04	1 462 303,28		25,00	
4220	552 444,74	1 462 487,27		25,00	
4221	552 468,80	1 462 561,02		25,00	
4222	552 633,86	1 462 529,73		25,00	
4223	552 708,83	1 462 574,10		25,00	
4182	552 743,62	1 462 949,98		25,00	
Терзона ПрЛ(8)					
4224	564 869,53	1 454 733,49	Картометрический метод	25,00	—
4225	564 659,33	1 454 981,51		25,00	
4226	564 433,38	1 455 199,15		25,00	
4227	564 069,93	1 455 418,91		25,00	
4228	563 779,88	1 455 438,65		25,00	
4229	563 553,02	1 455 595,12		25,00	
4230	562 717,02	1 454 873,51		25,00	
4231	562 743,21	1 454 582,42		25,00	
4232	562 511,53	1 454 417,66		25,00	
4233	562 751,61	1 454 123,30		25,00	
4234	563 423,36	1 454 082,42		25,00	
4235	564 326,80	1 454 206,31		25,00	
4224	564 869,53	1 454 733,49		25,00	
Терзона ПрЛ(9)					
4236	553 189,72	1 478 528,26	Картометрический метод	25,00	—
4237	553 159,21	1 478 523,67		25,00	
4238	553 116,66	1 478 544,55		25,00	
4239	553 061,13	1 478 553,03		25,00	
4240	553 008,20	1 478 566,50		25,00	
4241	552 968,34	1 478 602,51		25,00	
4242	552 961,41	1 478 645,63		25,00	
4243	552 962,18	1 478 696,20		25,00	
4244	552 945,00	1 478 729,32		25,00	
4245	552 907,07	1 478 729,95		25,00	
4246	552 826,20	1 478 731,18		25,00	
4247	552 697,47	1 478 750,94		25,00	
4248	552 591,76	1 478 782,92		25,00	
4249	552 556,85	1 478 816,33		25,00	
4250	552 573,07	1 478 879,33		25,00	
4251	552 548,40	1 478 922,71		25,00	
4252	552 491,06	1 478 974,16		25,00	
4253	552 477,12	1 479 050,27		25,00	
4254	552 452,16	1 479 073,41		25,00	
4255	552 457,79	1 479 111,23		25,00	
4256	552 448,57	1 479 167,04		25,00	
4257	552 421,29	1 479 197,81		25,00	
4258	552 398,41	1 479 190,59		25,00	
4259	552 377,62	1 479 160,57		25,00	
4260	552 314,41	1 479 159,04		25,00	
4261	552 228,40	1 479 152,79		25,00	
4262	552 172,41	1 479 135,97		25,00	

**Раздел 2**

<b>Сведения о местоположении границ объекта</b>					
<b>1</b>	<b>2</b>	<b>3</b>	<b>4</b>	<b>5</b>	<b>6</b>
4263	552 156,53	1 479 088,14	Картометрический метод	25,00	—
4264	552 163,59	1 479 052,65		25,00	
4265	552 178,27	1 479 022,06		25,00	
4266	552 175,10	1 478 984,18		25,00	
4267	552 166,78	1 478 938,78		25,00	
4268	552 173,74	1 478 893,14		25,00	
4269	552 189,90	1 478 794,26		25,00	
4270	552 211,97	1 478 753,45		25,00	
4271	552 269,43	1 478 709,56		25,00	
4272	552 268,71	1 478 664,05		25,00	
4273	552 252,47	1 478 593,49		25,00	
4274	552 264,53	1 478 560,42		25,00	
4275	552 292,14	1 478 547,36		25,00	
4276	552 340,33	1 478 554,19		25,00	
4277	552 380,42	1 478 533,34		25,00	
4278	552 395,11	1 478 495,18		25,00	
4279	552 376,73	1 478 452,46		25,00	
4280	552 337,84	1 478 392,38		25,00	
4281	552 267,57	1 478 269,54		25,00	
4282	552 214,32	1 478 257,73		25,00	
4283	552 163,99	1 478 276,23		25,00	
4284	552 138,46	1 478 258,93		25,00	
4285	552 121,22	1 478 125,18		25,00	
4286	552 079,73	1 478 060,07		25,00	
4287	552 005,33	1 477 995,45		25,00	
4288	551 934,06	1 477 963,68		25,00	
4289	551 882,75	1 477 916,45		25,00	
4290	551 802,86	1 477 880,46		25,00	
4291	551 720,60	1 477 898,76		25,00	
4292	551 721,36	1 477 875,94		25,00	
4293	551 722,34	1 477 845,63		25,00	
4294	551 772,83	1 477 839,77		25,00	
4295	551 823,30	1 477 851,59		25,00	
4296	551 904,70	1 477 868,09		25,00	
4297	551 960,49	1 477 874,80		25,00	
4298	551 993,63	1 477 889,42		25,00	
4299	552 036,02	1 477 855,90		25,00	
4300	552 101,75	1 477 852,33		25,00	
4301	552 190,01	1 477 833,23		25,00	
4302	552 300,52	1 477 786,01		25,00	
4303	552 444,59	1 477 778,68		25,00	
4304	552 497,30	1 477 757,62		25,00	
4305	552 549,83	1 477 716,32		25,00	
4306	552 607,75	1 477 705,29		25,00	
4307	552 678,82	1 477 719,39		25,00	
4308	552 757,05	1 477 708,05		25,00	
4309	552 854,67	1 477 648,35		25,00	
4310	552 889,94	1 477 637,66		25,00	
4311	552 953,83	1 477 679,68		25,00	
4312	553 037,66	1 477 698,59		25,00	
4313	553 106,24	1 477 722,82		25,00	
4314	553 199,24	1 477 845,25		25,00	
4315	553 378,64	1 477 994,16		25,00	
4316	553 439,88	1 478 033,70		25,00	
4317	553 539,88	1 478 118,11		25,00	

**Раздел 2**

<b>Сведения о местоположении границ объекта</b>					
<b>1</b>	<b>2</b>	<b>3</b>	<b>4</b>	<b>5</b>	<b>6</b>
4318	553 634,15	1 478 164,69	Картометрический метод	25,00	—
4319	553 682,99	1 478 214,49		25,00	
4320	553 738,85	1 478 231,33		25,00	
4321	553 785,00	1 478 266,03		25,00	
4322	553 825,26	1 478 257,78		25,00	
4323	553 917,96	1 478 198,17		25,00	
4324	553 988,48	1 478 179,40		25,00	
4325	554 107,35	1 478 180,06		25,00	
4326	554 185,34	1 478 153,54		25,00	
4327	554 253,88	1 478 172,68		25,00	
4328	554 324,64	1 478 169,06		25,00	
4329	554 370,71	1 478 201,23		25,00	
4330	554 396,83	1 478 256,45		25,00	
4331	554 437,05	1 478 243,16		25,00	
4332	554 532,81	1 478 221,42		25,00	
4333	554 722,16	1 478 198,23		25,00	
4334	554 782,84	1 478 197,30		25,00	
4335	554 875,95	1 478 165,49		25,00	
4336	554 898,82	1 478 172,69		25,00	
4337	554 919,31	1 478 192,62		25,00	
4338	554 977,33	1 478 181,59		25,00	
4339	555 045,03	1 478 147,66		25,00	
4340	555 115,79	1 478 144,02		25,00	
4341	555 138,87	1 478 161,37		25,00	
4342	555 123,93	1 478 176,74		25,00	
4343	555 048,32	1 478 193,14		25,00	
4344	554 995,71	1 478 224,31		25,00	
4345	554 983,67	1 478 264,94		25,00	
4346	554 979,25	1 478 302,95		25,00	
4347	554 967,34	1 478 351,17		25,00	
4348	554 960,14	1 478 379,15		25,00	
4349	554 927,97	1 478 425,16		25,00	
4350	554 898,19	1 478 458,47		25,00	
4351	554 870,73	1 478 484,19		25,00	
4352	554 863,79	1 478 519,72		25,00	
4353	554 841,37	1 478 545,37		25,00	
4354	554 800,83	1 478 540,92		25,00	
4355	554 762,66	1 478 526,34		25,00	
4356	554 712,06	1 478 524,63		25,00	
4357	554 674,28	1 478 530,31		25,00	
4358	554 633,74	1 478 525,85		25,00	
4359	554 590,57	1 478 518,95		25,00	
4360	554 547,88	1 478 534,80		25,00	
4361	554 480,25	1 478 578,84		25,00	
4362	554 417,45	1 478 605,12		25,00	
4363	554 361,99	1 478 616,08		25,00	
4364	554 309,25	1 478 639,68		25,00	
4365	554 267,48	1 478 718,74		25,00	
4366	554 240,17	1 478 803,19		25,00	
4367	554 181,26	1 478 861,72		25,00	
4368	554 138,65	1 478 887,68		25,00	
4369	553 885,68	1 478 881,50		25,00	
4370	553 741,40	1 478 878,71		25,00	
4371	553 691,12	1 478 894,68		25,00	
4372	553 625,78	1 478 918,47		25,00	

**Раздел 2**

Сведения о местоположении границ объекта					
1	2	3	4	5	6
4373	553 580,15	1 478 911,60	Картометрический метод	25,00	—
4374	553 559,35	1 478 881,57		25,00	
4375	553 538,32	1 478 828,80		25,00	
4376	553 524,82	1 478 770,82		25,00	
4377	553 516,78	1 478 745,68		25,00	
4378	553 478,75	1 478 738,66		25,00	
4379	553 443,09	1 478 719,01		25,00	
4380	553 409,82	1 478 696,76		25,00	
4381	553 358,90	1 478 677,33		25,00	
4382	553 317,98	1 478 642,55		25,00	
4383	553 254,50	1 478 628,37		25,00	
4384	553 210,79	1 478 586,10		25,00	
4236	553 189,72	1 478 528,26	25,00		
Терзона ПрЛ(10)					
4385	561 121,85	1 459 737,33	Картометрический метод	25,00	—
4386	561 128,53	1 459 892,58		25,00	
4387	560 948,50	1 459 980,68		25,00	
4388	560 891,91	1 460 240,52		25,00	
4389	560 862,38	1 460 256,88		25,00	
4390	560 811,96	1 460 266,92		25,00	
4391	560 748,77	1 460 254,45		25,00	
4392	560 644,45	1 460 230,86		25,00	
4393	560 622,68	1 460 198,32		25,00	
4394	560 487,73	1 460 153,38		25,00	
4395	560 470,91	1 460 358,37		25,00	
4396	559 997,04	1 460 447,30		25,00	
4397	559 906,51	1 460 572,68		25,00	
4398	559 861,99	1 460 643,41		25,00	
4399	559 824,67	1 460 640,98		25,00	
4400	559 823,93	1 460 581,49		25,00	
4401	559 869,25	1 460 540,21		25,00	
4402	559 866,02	1 460 389,30		25,00	
4403	559 769,09	1 460 381,40		25,00	
4404	559 765,51	1 460 243,72		25,00	
4405	559 759,56	1 460 019,39		25,00	
4406	559 217,39	1 460 004,31		25,00	
4407	559 139,58	1 459 936,00		25,00	
4408	558 742,64	1 459 966,20		25,00	
4409	558 744,20	1 459 880,42		25,00	
4410	558 679,08	1 459 881,98		25,00	
4411	558 675,95	1 459 843,91		25,00	
4412	558 729,92	1 459 832,78		25,00	
4413	558 736,28	1 459 804,19		25,00	
4414	558 726,73	1 459 720,08		25,00	
4415	558 631,52	1 459 704,18		25,00	
4416	558 693,41	1 459 564,51		25,00	
4417	558 691,75	1 459 497,79	25,00		
4418	558 644,15	1 459 437,41	25,00		
4419	558 505,95	1 459 415,20	25,00		
4420	558 494,93	1 459 507,31	25,00		
4421	558 413,86	1 459 475,52	25,00		
4422	558 337,75	1 459 546,99	25,00		
4423	558 188,49	1 459 394,59	25,00		
4424	558 237,74	1 459 334,22	25,00		
4425	558 130,48	1 459 142,77	25,00		

**Раздел 2**

Сведения о местоположении границ объекта					
1	2	3	4	5	6
4426	558 205,86	1 459 084,90	Картометрический метод	25,00	—
4427	558 383,83	1 459 307,19		25,00	
4428	558 498,10	1 459 278,59		25,00	
4429	558 523,52	1 459 335,80		25,00	
4430	558 728,33	1 459 400,92		25,00	
4431	558 769,62	1 459 362,80		25,00	
4432	558 818,75	1 459 359,59		25,00	
4433	558 923,61	1 459 445,42		25,00	
4434	558 961,67	1 459 104,01		25,00	
4435	558 996,67	1 458 759,39		25,00	
4436	558 656,93	1 458 691,08		25,00	
4437	558 556,85	1 458 462,51		25,00	
4438	558 418,68	1 458 406,91		25,00	
4439	558 493,27	1 458 379,91		25,00	
4440	558 596,49	1 458 229,08		25,00	
4441	558 801,45	1 458 233,91		25,00	
4442	559 039,50	1 458 437,09		25,00	
4443	559 081,97	1 458 435,70		25,00	
4444	559 126,87	1 458 427,58		25,00	
4445	559 134,81	1 458 667,30		25,00	
4446	559 079,24	1 458 769,02		25,00	
4447	559 044,28	1 458 762,61		25,00	
4448	558 996,65	1 459 131,02		25,00	
4449	559 142,66	1 459 153,21		25,00	
4450	559 161,76	1 459 105,60		25,00	
4451	559 220,48	1 459 111,91		25,00	
4452	559 231,73	1 459 173,91		25,00	
4453	559 288,86	1 459 188,09		25,00	
4454	559 279,32	1 459 402,50		25,00	
4455	559 450,84	1 459 447,00		25,00	
4456	559 495,18	1 459 405,68		25,00	
4457	559 438,15	1 459 043,58		25,00	
4458	559 588,89	1 459 024,60		25,00	
4459	559 606,37	1 459 143,69		25,00	
4460	559 669,15	1 459 146,91		25,00	
4461	559 664,25	1 459 200,12		25,00	
4462	559 550,85	1 459 188,90		25,00	
4463	559 551,60	1 459 216,70		25,00	
4464	559 587,34	1 459 246,92		25,00	
4465	559 713,66	1 459 281,00		25,00	
4466	559 715,93	1 459 364,41		25,00	
4467	559 613,56	1 459 366,80		25,00	
4468	559 598,43	1 459 498,61		25,00	
4469	559 644,47	1 459 506,50		25,00	
4470	559 619,94	1 459 597,79		25,00	
4471	559 561,06	1 459 585,11		25,00	
4472	559 531,78	1 459 759,80		25,00	
4473	559 415,79	1 459 714,51		25,00	
4474	559 335,68	1 459 847,91		25,00	
4475	559 476,19	1 459 816,10		25,00	
4476	559 895,37	1 459 753,42		25,00	
4477	560 306,63	1 459 705,80		25,00	
4478	560 783,88	1 459 678,20		25,00	
4479	560 793,16	1 459 583,14		25,00	
4480	560 855,40	1 459 573,00		25,00	

**Раздел 2**

Сведения о местоположении границ объекта					
1	2	3	4	5	6
4481	560 857,32	1 459 467,88	Картометрический метод	25,00	—
4482	560 965,52	1 459 471,68		25,00	
4483	560 963,64	1 459 506,26		25,00	
4484	560 896,98	1 459 523,26		25,00	
4485	560 907,02	1 459 571,09		25,00	
4486	561 088,64	1 459 531,48		25,00	
4487	561 106,38	1 459 550,78		25,00	
4488	561 083,55	1 459 567,06		25,00	
4489	561 080,41	1 459 589,96		25,00	
4490	561 081,56	1 459 592,98		25,00	
4491	561 094,35	1 459 571,54		25,00	
4492	561 166,46	1 459 520,10		25,00	
4493	561 216,34	1 459 496,69		25,00	
4494	561 269,28	1 459 503,42		25,00	
4495	561 304,88	1 459 533,03		25,00	
4496	561 330,05	1 459 535,13		25,00	
4497	561 337,99	1 459 560,18		25,00	
4498	561 335,67	1 459 575,27		25,00	
4499	561 308,42	1 459 598,35		25,00	
4500	561 270,79	1 459 606,47		25,00	
4501	561 243,66	1 459 639,59	25,00		
4502	561 206,38	1 459 662,78	25,00		
4503	561 184,06	1 459 685,75	25,00		
4504	561 151,66	1 459 698,81	25,00		
4505	561 137,04	1 459 731,75	25,00		
4385	561 121,85	1 459 737,33	25,00		
Терзона ПрЛ(11)					
4506	544 635,56	1 458 449,14	Картометрический метод	25,00	—
4507	544 680,96	1 458 463,49		25,00	
4508	544 718,83	1 458 470,46		25,00	
4509	544 735,83	1 458 432,48		25,00	
4510	544 722,76	1 458 402,51		25,00	
4511	544 672,40	1 458 395,78		25,00	
4512	544 636,36	1 458 341,03		25,00	
4513	544 632,46	1 458 253,10		25,00	
4514	544 640,55	1 458 127,28		25,00	
4515	544 622,07	1 458 069,75		25,00	
4516	544 621,61	1 458 039,57		25,00	
4517	544 653,54	1 457 996,33		25,00	
4518	544 685,48	1 457 943,04		25,00	
4519	544 727,93	1 457 924,78		25,00	
4520	544 780,39	1 457 906,39		25,00	
4521	544 853,21	1 457 900,21		25,00	
4522	544 963,80	1 457 900,97		25,00	
4523	545 079,58	1 457 909,23		25,00	
4524	545 142,93	1 457 943,45		25,00	
4525	545 226,31	1 457 969,79		25,00	
4526	545 325,55	1 458 041,12		25,00	
4527	545 394,00	1 458 082,78		25,00	
4528	545 451,76	1 458 076,86		25,00	
4529	545 507,25	1 458 088,57		25,00	
4530	545 555,27	1 458 105,40		25,00	
4531	545 603,70	1 458 144,86		25,00	
4532	545 643,91	1 458 146,78		25,00	
4533	545 681,09	1 458 113,52		25,00	

**Раздел 2**

<b>Сведения о местоположении границ объекта</b>					
<b>1</b>	<b>2</b>	<b>3</b>	<b>4</b>	<b>5</b>	<b>6</b>
4534	545 687,53	1 458 043,03	Картометрический метод	25,00	—
4535	545 712,34	1 458 019,98		25,00	
4536	545 741,71	1 457 971,76		25,00	
4537	545 784,14	1 457 948,47		25,00	
4538	545 809,41	1 457 960,65		25,00	
4539	545 845,38	1 458 007,84		25,00	
4540	545 873,74	1 458 052,66		25,00	
4541	545 876,76	1 458 087,81		25,00	
4542	545 857,56	1 458 145,95		25,00	
4543	545 835,77	1 458 194,02		25,00	
4544	545 764,09	1 458 275,62		25,00	
4545	545 629,97	1 458 378,26		25,00	
4546	545 501,44	1 458 521,08		25,00	
4547	545 440,10	1 458 615,02		25,00	
4548	545 418,44	1 458 678,24		25,00	
4549	545 429,52	1 458 743,42		25,00	
4550	545 430,45	1 458 803,71		25,00	
4551	545 374,32	1 458 915,22		25,00	
4552	545 258,90	1 459 082,92		25,00	
4553	545 217,53	1 459 171,61		25,00	
4554	545 094,01	1 459 311,79		25,00	
4555	544 977,72	1 459 431,76		25,00	
4556	544 845,75	1 459 514,27		25,00	
4557	544 763,83	1 459 580,92		25,00	
4558	544 746,80	1 459 616,36		25,00	
4559	544 697,22	1 459 662,41		25,00	
4560	544 595,23	1 459 729,36		25,00	
4561	544 525,51	1 459 773,21		25,00	
4562	544 508,59	1 459 813,71		25,00	
4563	544 501,97	1 459 874,10		25,00	
4564	544 370,18	1 459 964,19		25,00	
4565	544 320,18	1 459 982,57		25,00	
4566	544 239,82	1 459 991,36		25,00	
4567	544 189,34	1 459 979,57		25,00	
4568	544 168,61	1 459 942,20		25,00	
4569	544 163,17	1 459 909,59		25,00	
4570	544 157,97	1 459 897,08		25,00	
4571	544 117,58	1 459 887,68		25,00	
4572	544 052,28	1 459 891,20		25,00	
4573	544 019,13	1 459 866,58		25,00	
4574	543 990,86	1 459 821,77		25,00	
4575	543 969,60	1 459 751,71		25,00	
4576	543 961,36	1 459 704,07		25,00	
4577	543 976,17	1 459 688,76		25,00	
4578	544 020,56	1 459 635,28		25,00	
4579	544 067,71	1 459 594,31		25,00	
4580	544 082,11	1 459 551,37		25,00	
4581	544 033,12	1 459 474,19		25,00	
4582	544 012,12	1 459 361,83		25,00	
4583	544 038,17	1 459 310,70		25,00	
4584	544 057,49	1 459 262,63		25,00	
4585	544 094,77	1 459 234,41		25,00	
4586	544 184,69	1 459 200,33		25,00	
4587	544 300,18	1 459 185,95		25,00	
4588	544 357,59	1 459 159,91		25,00	



**Раздел 2**

Сведения о местоположении границ объекта					
1	2	3	4	5	6
4589	544 412,62	1 459 146,47	Картометрический метод	25,00	—
4590	544 467,30	1 459 102,89		25,00	
4591	544 564,10	1 459 023,42		25,00	
4592	544 593,45	1 458 970,17		25,00	
4593	544 596,95	1 458 879,63		25,00	
4594	544 559,90	1 458 757,03		25,00	
4595	544 554,30	1 458 721,93		25,00	
4596	544 573,63	1 458 668,79		25,00	
4597	544 582,96	1 458 623,43		25,00	
4598	544 561,90	1 458 560,87		25,00	
4599	544 558,59	1 458 513,18		25,00	
4600	544 585,67	1 458 472,54		25,00	
4506	544 635,56	1 458 449,14		25,00	
Терзона ПрЛ(12)					
4601	535 883,30	1 469 067,11	Картометрический метод	25,00	—
4602	535 851,34	1 469 019,69		25,00	
4603	535 825,74	1 468 980,08		25,00	
4604	535 807,92	1 468 960,35		25,00	
4605	535 772,67	1 468 948,40		25,00	
4606	535 725,14	1 468 944,15		25,00	
4607	535 694,90	1 468 932,12		25,00	
4608	535 664,48	1 468 900,08		25,00	
4609	535 634,18	1 468 880,55		25,00	
4610	535 591,46	1 468 868,71		25,00	
4611	535 533,87	1 468 864,60		25,00	
4612	535 461,53	1 468 875,73		25,00	
4613	535 319,75	1 468 922,99		25,00	
4614	535 217,69	1 468 949,58		25,00	
4615	535 105,36	1 468 963,82		25,00	
4616	534 990,28	1 468 958,15		25,00	
4617	534 947,87	1 468 966,32		25,00	
4618	534 928,16	1 468 984,12		25,00	
4619	534 941,03	1 469 006,42		25,00	
4620	534 998,86	1 469 033,01		25,00	
4621	535 039,21	1 469 052,39		25,00	
4622	535 072,28	1 469 086,87		25,00	
4623	535 085,33	1 469 124,20		25,00	
4624	535 080,84	1 469 156,75		25,00	
4625	535 018,94	1 469 195,25		25,00	
4626	534 981,80	1 469 220,80		25,00	
4627	534 942,20	1 469 246,43		25,00	
4628	534 879,95	1 469 259,90		25,00	
4629	534 827,67	1 469 278,26		25,00	
4630	534 773,22	1 469 311,61		25,00	
4631	534 710,94	1 469 327,55		25,00	
4632	534 625,99	1 469 326,40		25,00	
4633	534 530,56	1 469 300,36		25,00	
4634	534 472,83	1 469 286,30		25,00	
4635	534 407,80	1 469 287,29		25,00	
4636	534 312,92	1 469 298,80		25,00	
4637	534 245,43	1 469 294,82		25,00	
4638	534 162,33	1 469 258,66		25,00	
4639	534 116,71	1 469 221,86		25,00	
4640	534 096,15	1 469 187,16		25,00	
4641	534 087,99	1 469 144,80		25,00	

**Раздел 2**

<b>Сведения о местоположении границ объекта</b>					
<b>1</b>	<b>2</b>	<b>3</b>	<b>4</b>	<b>5</b>	<b>6</b>
4642	534 065,12	1 469 120,12	Картометрический метод	25,00	—
4643	534 022,38	1 469 103,30		25,00	
4644	533 949,64	1 469 086,95		25,00	
4645	533 886,90	1 469 077,90		25,00	
4646	533 851,57	1 469 058,46		25,00	
4647	533 826,05	1 469 026,36		25,00	
4648	533 803,01	1 468 986,73		25,00	
4649	533 765,08	1 468 957,30		25,00	
4650	533 694,41	1 468 918,40		25,00	
4651	533 643,90	1 468 886,70		25,00	
4652	533 610,85	1 468 852,20		25,00	
4653	533 600,26	1 468 814,83		25,00	
4654	533 604,66	1 468 774,76		25,00	
4655	533 594,16	1 468 744,94		25,00	
4656	533 550,92	1 468 700,61		25,00	
4657	533 532,83	1 468 658,38		25,00	
4658	533 519,45	1 468 603,58		25,00	
4659	533 498,95	1 468 571,41		25,00	
4660	533 422,95	1 468 507,60		25,00	
4661	533 389,96	1 468 475,60		25,00	
4662	533 381,84	1 468 438,20		25,00	
4663	533 403,85	1 468 410,35		25,00	
4664	533 433,76	1 468 397,38		25,00	
4665	533 516,16	1 468 391,09		25,00	
4666	533 561,34	1 468 407,91		25,00	
4667	533 632,09	1 468 454,28		25,00	
4668	533 667,49	1 468 476,25		25,00	
4669	533 702,52	1 468 480,71		25,00	
4670	533 734,90	1 468 472,71		25,00	
4671	533 801,53	1 468 414,16		25,00	
4672	533 831,24	1 468 398,67		25,00	
4673	533 898,71	1 468 392,61		25,00	
4674	534 013,32	1 468 368,31		25,00	
4675	534 058,39	1 468 367,63		25,00	
4676	534 096,17	1 468 387,02		25,00	
4677	534 119,08	1 468 414,17		25,00	
4678	534 166,09	1 468 545,97		25,00	
4679	534 189,39	1 468 595,60		25,00	
4680	534 214,95	1 468 625,19		25,00	
4681	534 262,95	1 468 659,46		25,00	
4682	534 383,60	1 468 702,60		25,00	
4683	534 459,07	1 468 728,89		25,00	
4684	534 516,73	1 468 740,50		25,00	
4685	534 546,57	1 468 730,05		25,00	
4686	534 561,26	1 468 707,29		25,00	
4687	534 553,26	1 468 674,94		25,00	
4688	534 509,86	1 468 620,58		25,00	
4689	534 466,04	1 468 533,75		25,00	
4690	534 440,70	1 468 516,67		25,00	
4691	534 388,13	1 468 507,49		25,00	
4692	534 360,44	1 468 497,92		25,00	
4693	534 350,08	1 468 478,06		25,00	
4694	534 359,89	1 468 460,43		25,00	
4695	534 399,50	1 468 439,78		25,00	
4696	534 404,29	1 468 422,20		25,00	

**Раздел 2**

Сведения о местоположении границ объекта					
1	2	3	4	5	6
4697	534 386,47	1 468 402,49	Картометрический метод	25,00	—
4698	534 303,45	1 468 368,77		25,00	
4699	534 290,53	1 468 343,98		25,00	
4700	534 302,77	1 468 326,30		25,00	
4701	534 345,20	1 468 323,13		25,00	
4702	534 415,43	1 468 337,01		25,00	
4703	534 478,47	1 468 371,05		25,00	
4704	534 561,93	1 468 429,74		25,00	
4705	534 660,33	1 468 488,21		25,00	
4706	534 773,64	1 468 536,44		25,00	
4707	534 864,06	1 468 567,53		25,00	
4708	534 949,51	1 468 596,19		25,00	
4709	535 037,23	1 468 604,83		25,00	
4710	535 102,21	1 468 606,32		25,00	
4711	535 154,52	1 468 593,01		25,00	
4712	535 198,92	1 468 554,80		25,00	
4713	535 228,15	1 468 504,35		25,00	
4714	535 242,23	1 468 441,61		25,00	
4715	535 268,99	1 468 398,68		25,00	
4716	535 298,75	1 468 380,70		25,00	
4717	535 336,14	1 468 372,63		25,00	
4718	535 368,73	1 468 377,13		25,00	
4719	535 419,01	1 468 396,34		25,00	
4720	535 476,81	1 468 417,95		25,00	
4721	535 549,76	1 468 441,80		25,00	
4722	535 602,60	1 468 460,98		25,00	
4723	535 658,13	1 468 497,63		25,00	
4724	535 714,09	1 468 554,23		25,00	
4725	535 771,93	1 468 580,85		25,00	
4726	535 799,84	1 468 602,91		25,00	
4727	535 825,16	1 468 627,52		25,00	
4728	535 857,90	1 468 642,00		25,00	
4729	535 872,67	1 468 651,81		25,00	
4730	535 957,21	1 468 679,56		25,00	
4731	536 180,19	1 468 806,88		25,00	
4732	536 221,49	1 468 845,11		25,00	
4733	536 271,56	1 468 881,46		25,00	
4734	536 256,64	1 468 945,32		25,00	
4735	536 248,93	1 469 016,15		25,00	
4736	536 217,91	1 469 066,12		25,00	
4737	536 160,29	1 469 114,73		25,00	
4738	536 117,98	1 469 122,47		25,00	
4739	535 978,18	1 469 110,53		25,00	
4740	535 905,19	1 469 076,33		25,00	
4601	535 883,30	1 469 067,11		25,00	
Терзона ПрЛ(13)					
4741	553 297,52	1 464 310,71	Картометрический метод	25,00	—
4742	552 764,74	1 464 262,60		25,00	
4743	552 339,48	1 464 239,30		25,00	
4744	552 303,07	1 464 229,11		25,00	
4745	552 238,97	1 464 208,81		25,00	
4746	552 106,58	1 464 095,19		25,00	
4747	551 914,44	1 464 166,51		25,00	
4748	551 834,34	1 464 278,61		25,00	
4749	551 818,31	1 464 360,21		25,00	

**Раздел 2**

Сведения о местоположении границ объекта					
1	2	3	4	5	6
4750	551 847,86	1 464 421,30	Картометрический метод	25,00	—
4751	551 891,06	1 464 546,60		25,00	
4752	551 908,49	1 464 636,09		25,00	
4753	551 937,74	1 464 711,81		25,00	
4754	551 877,25	1 464 799,90		25,00	
4755	551 666,12	1 464 767,90		25,00	
4756	551 560,55	1 464 595,30		25,00	
4757	551 374,92	1 464 605,50		25,00	
4758	551 367,61	1 464 656,50		25,00	
4759	551 267,95	1 464 655,81		25,00	
4760	551 254,81	1 464 577,08		25,00	
4761	551 047,95	1 464 639,69		25,00	
4762	550 676,81	1 464 735,81		25,00	
4763	550 440,92	1 464 766,38		25,00	
4764	550 532,55	1 464 585,90		25,00	
4765	550 574,93	1 464 451,89		25,00	
4766	550 761,16	1 464 434,40		25,00	
4767	550 803,43	1 464 318,00		25,00	
4768	550 894,26	1 464 175,39		25,00	
4769	551 178,18	1 464 106,41		25,00	
4770	551 209,58	1 464 228,68		25,00	
4771	551 316,16	1 464 242,90		25,00	
4772	551 325,57	1 464 302,51		25,00	
4773	551 648,84	1 464 316,60		25,00	
4774	551 664,50	1 464 202,11		25,00	
4775	551 733,52	1 464 195,82		25,00	
4776	551 912,31	1 464 085,99		25,00	
4777	551 866,79	1 464 028,00		25,00	
4778	551 981,26	1 463 960,50		25,00	
4779	552 042,50	1 463 999,71		25,00	
4780	552 230,68	1 463 957,40		25,00	
4781	552 251,12	1 463 886,80		25,00	
4782	552 136,61	1 463 800,48		25,00	
4783	552 251,12	1 463 522,89		25,00	
4784	552 322,01	1 463 434,22		25,00	
4785	552 655,45	1 463 381,79		25,00	
4786	552 688,86	1 463 419,62		25,00	
4787	552 739,88	1 463 380,29		25,00	
4788	552 911,68	1 463 608,89		25,00	
4789	553 372,41	1 464 169,01		25,00	
4741	553 297,52	1 464 310,71		25,00	
Терзона ПрЛ(14)					
4790	528 389,00	1 473 079,15	Картометрический метод	25,00	—
4791	528 370,46	1 473 094,07		25,00	
4792	528 328,79	1 473 092,60		25,00	
4793	528 247,29	1 473 079,28		25,00	
4794	528 176,29	1 473 074,15		25,00	
4795	528 145,24	1 473 085,06		25,00	
4796	528 099,82	1 473 112,87		25,00	
4797	528 044,53	1 473 174,15		25,00	
4798	528 019,92	1 473 199,56		25,00	
4799	527 984,74	1 473 210,50		25,00	
4800	527 920,16	1 473 211,53		25,00	
4801	527 882,81	1 473 220,43		25,00	
4802	527 839,35	1 473 246,13		25,00	

**Раздел 2**

<b>Сведения о местоположении границ объекта</b>					
<b>1</b>	<b>2</b>	<b>3</b>	<b>4</b>	<b>5</b>	<b>6</b>
4803	527 810,60	1 473 267,42	Картометрический метод	25,00	—
4804	527 727,46	1 473 283,29		25,00	
4805	527 694,49	1 473 304,67		25,00	
4806	527 673,99	1 473 329,97		25,00	
4807	527 666,30	1 473 369,68		25,00	
4808	527 672,99	1 473 396,66		25,00	
4809	527 740,31	1 473 441,47		25,00	
4810	527 830,92	1 473 504,63		25,00	
4811	527 860,65	1 473 537,50		25,00	
4812	527 865,21	1 473 564,52		25,00	
4813	527 848,85	1 473 581,44		25,00	
4814	527 798,82	1 473 580,13		25,00	
4815	527 763,47	1 473 589,03		25,00	
4816	527 732,48	1 473 602,03		25,00	
4817	527 709,32	1 473 591,99		25,00	
4818	527 692,32	1 473 571,40		25,00	
4819	527 666,29	1 473 503,05		25,00	
4820	527 644,68	1 473 453,37		25,00	
4821	527 617,15	1 473 426,70		25,00	
4822	527 524,84	1 473 386,49		25,00	
4823	527 499,54	1 473 363,94		25,00	
4824	527 480,25	1 473 328,81		25,00	
4825	527 458,03	1 473 241,66		25,00	
4826	527 446,86	1 473 193,92		25,00	
4827	527 427,70	1 473 167,12		25,00	
4828	527 385,73	1 473 146,95		25,00	
4829	527 351,64	1 473 105,79		25,00	
4830	527 326,61	1 473 099,95		25,00	
4831	527 303,87	1 473 112,81		25,00	
4832	527 295,99	1 473 142,13		25,00	
4833	527 305,46	1 473 216,96		25,00	
4834	527 306,13	1 473 256,54		25,00	
4835	527 298,38	1 473 294,16		25,00	
4836	527 276,15	1 473 340,38		25,00	
4837	527 260,69	1 473 413,53		25,00	
4838	527 248,64	1 473 444,98		25,00	
4839	527 230,09	1 473 455,71		25,00	
4840	527 206,98	1 473 447,71		25,00	
4841	527 198,17	1 473 412,44		25,00	
4842	527 203,13	1 473 331,11		25,00	
4843	527 226,64	1 473 234,89		25,00	
4844	527 221,71	1 473 191,20		25,00	
4845	527 211,03	1 473 172,60		25,00	
4846	527 190,17	1 473 168,79		25,00	
4847	527 138,58	1 473 202,90		25,00	
4848	527 097,10	1 473 216,04		25,00	
4849	527 072,30	1 473 226,86		25,00	
4850	527 058,06	1 473 252,13		25,00	
4851	527 059,17	1 473 322,92		25,00	
4852	527 045,35	1 473 366,90		25,00	
4853	527 018,68	1 473 394,40		25,00	
4854	526 991,64	1 473 401,08		25,00	
4855	526 964,34	1 473 386,91		25,00	
4856	526 928,61	1 473 362,47		25,00	
4857	526 903,21	1 473 339,96		25,00	

**Раздел 2**

Сведения о местоположении границ объекта					
1	2	3	4	5	6
4858	526 883,92	1 473 308,98	Картометрический метод	25,00	—
4859	526 872,32	1 473 234,15		25,00	
4860	526 880,00	1 473 186,11		25,00	
4861	526 918,69	1 473 133,41		25,00	
4862	526 926,50	1 473 102,03		25,00	
4863	526 929,88	1 473 043,66		25,00	
4864	526 941,96	1 473 020,52		25,00	
4865	526 985,24	1 472 988,60		25,00	
4866	527 020,05	1 472 948,46		25,00	
4867	527 027,92	1 472 919,17		25,00	
4868	527 027,43	1 472 890,01		25,00	
4869	527 016,46	1 472 856,86		25,00	
4870	526 995,42	1 472 838,43		25,00	
4871	526 965,95	1 472 826,36		25,00	
4872	526 890,93	1 472 821,29		25,00	
4873	526 867,88	1 472 811,23		25,00	
4874	526 863,40	1 472 790,49		25,00	
4875	526 867,16	1 472 765,41		25,00	
4876	526 864,68	1 472 740,44		25,00	
4877	526 849,94	1 472 728,17		25,00	
4878	526 820,65	1 472 726,52		25,00	
4879	526 770,99	1 472 746,05		25,00	
4880	526 721,14	1 472 755,18		25,00	
4881	526 673,12	1 472 753,84		25,00	
4882	526 645,89	1 472 741,79		25,00	
4883	526 639,22	1 472 718,97		25,00	
4884	526 657,72	1 472 702,03		25,00	
4885	526 716,11	1 472 703,17		25,00	
4886	526 726,35	1 472 690,50		25,00	
4887	526 723,75	1 472 657,22		25,00	
4888	526 736,05	1 472 642,43		25,00	
4889	526 758,87	1 472 639,99		25,00	
4890	526 785,78	1 472 629,16		25,00	
4891	526 818,65	1 472 595,32		25,00	
4892	526 830,72	1 472 568,02		25,00	
4893	526 830,18	1 472 536,80		25,00	
4894	526 815,26	1 472 509,92		25,00	
4895	526 787,91	1 472 497,84		25,00	
4896	526 754,63	1 472 500,45		25,00	
4897	526 630,80	1 472 577,39		25,00	
4898	526 603,87	1 472 584,07		25,00	
4899	526 589,08	1 472 573,90		25,00	
4900	526 592,83	1 472 548,82		25,00	
4901	526 611,16	1 472 521,47		25,00	
4902	526 633,77	1 472 496,10		25,00	
4903	526 699,70	1 472 455,45		25,00	
4904	526 740,44	1 472 392,34		25,00	
4905	526 802,31	1 472 349,68		25,00	
4906	526 828,98	1 472 322,19		25,00	
4907	526 863,62	1 472 275,79		25,00	
4908	526 886,07	1 472 244,17		25,00	
4909	526 937,62	1 472 212,13		25,00	
4910	526 958,12	1 472 190,98		25,00	
4911	526 968,13	1 472 161,65		25,00	
4912	526 957,10	1 472 122,24		25,00	

**Раздел 2**

<b>Сведения о местоположении границ объекта</b>					
<b>1</b>	<b>2</b>	<b>3</b>	<b>4</b>	<b>5</b>	<b>6</b>
4913	526 940,01	1 472 097,48	Картометрический метод	25,00	—
4914	526 899,99	1 472 066,84		25,00	
4915	526 872,29	1 472 033,95		25,00	
4916	526 844,47	1 471 984,38		25,00	
4917	526 784,78	1 471 895,71		25,00	
4918	526 744,29	1 471 840,06		25,00	
4919	526 714,52	1 471 800,96		25,00	
4920	526 685,00	1 471 778,50		25,00	
4921	526 659,61	1 471 755,99		25,00	
4922	526 636,04	1 471 710,50		25,00	
4923	526 586,24	1 471 592,52		25,00	
4924	526 590,02	1 471 571,63		25,00	
4925	526 608,76	1 471 567,18		25,00	
4926	526 632,02	1 471 585,55		25,00	
4927	526 705,03	1 471 728,19		25,00	
4928	526 734,92	1 471 775,65		25,00	
4929	526 762,25	1 471 787,71		25,00	
4930	526 787,24	1 471 787,31		25,00	
4931	526 799,55	1 471 772,52		25,00	
4932	526 809,10	1 471 718,22		25,00	
4933	526 819,11	1 471 697,24		25,00	
4934	526 839,86	1 471 688,57		25,00	
4935	526 867,13	1 471 698,56		25,00	
4936	526 883,76	1 471 698,31		25,00	
4937	526 889,82	1 471 683,62		25,00	
4938	526 886,99	1 471 633,65		25,00	
4939	526 882,16	1 471 596,24		25,00	
4940	526 862,94	1 471 563,18		25,00	
4941	526 831,32	1 471 540,75		25,00	
4942	526 779,05	1 471 531,15		25,00	
4943	526 762,19	1 471 514,73		25,00	
4944	526 766,08	1 471 498,00		25,00	
4945	526 805,15	1 471 470,30		25,00	
4946	526 865,19	1 471 442,29		25,00	
4947	526 904,67	1 471 433,34		25,00	
4948	526 948,28	1 471 424,34		25,00	
4949	527 006,67	1 471 429,65		25,00	
4950	527 048,51	1 471 441,51		25,00	
4951	527 073,96	1 471 466,13		25,00	
4952	527 087,10	1 471 505,49		25,00	
4953	527 087,62	1 471 540,91		25,00	
4954	527 065,42	1 471 585,01		25,00	
4955	527 067,89	1 471 609,97		25,00	
4956	527 084,92	1 471 632,64		25,00	
4957	527 095,64	1 471 653,28		25,00	
4958	527 091,81	1 471 676,32		25,00	
4959	527 071,25	1 471 691,20		25,00	
4960	527 061,00	1 471 708,02		25,00	
4961	527 061,41	1 471 730,94		25,00	
4962	527 080,62	1 471 759,79		25,00	
4963	527 091,46	1 471 784,64		25,00	
4964	527 094,12	1 471 828,36		25,00	
4965	527 102,95	1 471 857,42		25,00	
4966	527 124,00	1 471 871,66		25,00	
4967	527 151,05	1 471 869,14		25,00	

**Раздел 2**

<b>Сведения о местоположении границ объекта</b>					
<b>1</b>	<b>2</b>	<b>3</b>	<b>4</b>	<b>5</b>	<b>6</b>
4968	527 167,78	1 471 873,04	Картометрический метод	25,00	—
4969	527 180,62	1 471 893,68		25,00	
4970	527 195,24	1 471 897,65		25,00	
4971	527 234,84	1 471 897,01		25,00	
4972	527 262,18	1 471 909,10		25,00	
4973	527 281,21	1 471 927,55		25,00	
4974	527 300,55	1 471 968,90		25,00	
4975	527 305,63	1 472 023,00		25,00	
4976	527 293,71	1 472 060,70		25,00	
4977	527 265,04	1 472 092,39		25,00	
4978	527 246,53	1 472 109,36		25,00	
4979	527 240,65	1 472 134,47		25,00	
4980	527 245,37	1 472 167,75		25,00	
4981	527 260,35	1 472 196,68		25,00	
4982	527 306,55	1 472 216,80		25,00	
4983	527 335,89	1 472 228,84		25,00	
4984	527 350,75	1 472 245,25		25,00	
4985	527 355,52	1 472 280,60		25,00	
4986	527 366,20	1 472 303,38		25,00	
4987	527 387,30	1 472 319,71		25,00	
4988	527 450,00	1 472 327,07		25,00	
4989	527 468,91	1 472 337,17		25,00	
4990	527 494,62	1 472 382,63		25,00	
4991	527 519,91	1 472 405,14		25,00	
4992	527 522,38	1 472 425,93		25,00	
4993	527 501,83	1 472 449,17		25,00	
4994	527 496,01	1 472 476,37		25,00	
4995	527 504,86	1 472 509,57		25,00	
4996	527 505,58	1 472 551,24		25,00	
4997	527 520,92	1 472 601,02		25,00	
4998	527 548,88	1 472 658,88		25,00	
4999	527 582,83	1 472 700,03		25,00	
5000	527 616,49	1 472 718,26		25,00	
5001	527 656,39	1 472 732,22		25,00	
5002	527 706,41	1 472 733,54		25,00	
5003	527 733,52	1 472 741,43		25,00	
5004	527 742,25	1 472 762,13		25,00	
5005	527 742,86	1 472 803,79		25,00	
5006	527 753,66	1 472 826,58		25,00	
5007	527 780,89	1 472 834,46		25,00	
5008	527 809,81	1 472 819,42		25,00	
5009	527 840,25	1 472 766,85		25,00	
5010	527 858,81	1 472 756,17		25,00	
5011	527 883,97	1 472 766,17		25,00	
5012	527 913,93	1 472 815,70		25,00	
5013	527 936,97	1 472 821,59		25,00	
5014	527 955,46	1 472 804,67		25,00	
5015	527 975,48	1 472 754,33		25,00	
5016	527 995,97	1 472 733,19		25,00	
5017	528 055,99	1 472 705,15		25,00	
5018	528 101,66	1 472 694,00		25,00	
5019	528 141,19	1 472 691,30		25,00	
5020	528 168,60	1 472 709,62		25,00	
5021	528 228,71	1 472 827,46		25,00	
5022	528 237,74	1 472 866,91		25,00	



**Раздел 2**

Сведения о местоположении границ объекта					
1	2	3	4	5	6
5023	528 228,04	1 472 914,98	Картометрический метод	25,00	—
5024	528 201,91	1 472 973,77		25,00	
5025	528 202,22	1 472 996,66		25,00	
5026	528 219,15	1 473 015,16		25,00	
5027	528 256,81	1 473 024,97		25,00	
5028	528 344,55	1 473 038,19		25,00	
5029	528 380,27	1 473 054,30		25,00	
4790	528 389,00	1 473 079,15		25,00	
Терзона ПрЛ(15)					
5030	553 955,23	1 462 727,97	Картометрический метод	25,00	—
5031	553 997,71	1 462 777,21		25,00	
5032	554 021,20	1 463 038,88		25,00	
5033	554 234,54	1 463 210,71		25,00	
5034	554 313,05	1 463 123,29		25,00	
5035	554 401,23	1 463 147,40		25,00	
5036	554 436,16	1 463 215,12		25,00	
5037	554 439,06	1 463 255,79		25,00	
5038	554 324,68	1 463 314,10		25,00	
5039	554 328,37	1 463 422,51		25,00	
5040	554 496,50	1 463 507,68		25,00	
5041	554 459,37	1 463 764,70		25,00	
5042	554 259,95	1 463 871,02		25,00	
5043	554 264,31	1 463 911,70		25,00	
5044	553 855,22	1 464 102,49		25,00	
5045	553 815,90	1 464 194,21		25,00	
5046	553 712,49	1 464 204,41		25,00	
5047	553 677,65	1 464 136,02		25,00	
5048	553 603,27	1 464 178,18		25,00	
5049	553 561,10	1 464 236,41		25,00	
5050	553 459,75	1 464 217,01		25,00	
5051	553 350,64	1 464 072,21		25,00	
5052	553 479,54	1 464 013,71		25,00	
5053	553 339,78	1 463 809,81		25,00	
5054	553 201,15	1 463 873,82		25,00	
5055	553 050,07	1 463 673,32		25,00	
5056	553 223,25	1 463 507,00		25,00	
5057	553 258,24	1 463 288,60		25,00	
5058	553 268,42	1 463 172,08		25,00	
5059	553 457,65	1 463 103,73		25,00	
5060	553 555,26	1 463 161,90		25,00	
5061	553 689,16	1 463 121,09		25,00	
5062	553 725,56	1 463 180,80		25,00	
5063	553 840,65	1 463 111,00		25,00	
5064	553 944,01	1 463 071,60		25,00	
5065	553 946,93	1 462 977,02		25,00	
5066	553 938,88	1 462 803,78		25,00	
5067	553 904,93	1 462 750,74		25,00	
5030	553 955,23	1 462 727,97		25,00	
Терзона ПрЛ(16)					
5068	548 596,46	1 462 174,79	Картометрический метод	25,00	—
5069	547 616,33	1 462 149,93		25,00	
5070	547 594,95	1 461 054,04		25,00	
5071	547 610,34	1 461 053,65		25,00	
5072	548 579,29	1 461 028,86		25,00	
5073	548 593,43	1 461 972,54		25,00	

**Раздел 2**

Сведения о местоположении границ объекта					
1	2	3	4	5	6
5074	548 602,36	1 461 969,41	Картометрический метод	25,00	—
5075	548 647,53	1 461 968,70		25,00	
5076	548 690,43	1 461 975,57		25,00	
5077	548 710,89	1 462 000,38		25,00	
5078	548 718,73	1 462 020,38		25,00	
5079	548 716,79	1 462 055,60		25,00	
5080	548 699,49	1 462 073,46		25,00	
5081	548 704,95	1 462 101,05		25,00	
5082	548 697,75	1 462 121,26		25,00	
5083	548 664,87	1 462 109,23		25,00	
5084	548 614,12	1 462 077,32	25,00		
5085	548 595,09	1 462 083,24	25,00		
5068	548 596,46	1 462 174,79	25,00		
Терзона ПрЛ(17)					
5086	559 393,07	1 464 110,73	Картометрический метод	25,00	—
5087	559 404,06	1 464 170,90		25,00	
5088	559 435,55	1 464 255,87		25,00	
5089	559 439,55	1 464 343,77		25,00	
5090	559 424,84	1 464 371,67		25,00	
5091	559 365,19	1 464 417,87		25,00	
5092	559 343,58	1 464 481,05		25,00	
5093	559 337,02	1 464 538,97		25,00	
5094	559 351,02	1 464 634,29		25,00	
5095	559 377,07	1 464 689,18		25,00	
5096	559 430,73	1 464 746,15		25,00	
5097	559 474,50	1 464 813,36		25,00	
5098	559 539,39	1 464 943,04		25,00	
5099	559 570,21	1 464 987,84		25,00	
5100	559 575,91	1 465 027,95		25,00	
5101	559 518,22	1 465 036,44		25,00	
5102	559 432,50	1 465 022,70		25,00	
5103	559 376,75	1 464 993,40		25,00	
5104	559 288,03	1 464 944,49		25,00	
5105	559 181,64	1 464 898,40		25,00	
5106	559 098,54	1 464 882,10		25,00	
5107	559 038,34	1 464 893,08		25,00	
5108	559 028,59	1 464 913,35		25,00	
5109	559 016,70	1 464 958,81		25,00	
5110	558 974,66	1 464 999,68		25,00	
5111	558 942,04	1 465 002,71		25,00	
5112	558 884,16	1 465 003,59		25,00	
5113	558 823,52	1 464 984,45		25,00	
5114	558 760,95	1 465 003,03		25,00	
5115	558 721,71	1 465 061,46		25,00	
5116	558 687,86	1 465 147,46	25,00		
5117	558 661,47	1 465 228,33	25,00		
5118	558 657,53	1 465 301,28	25,00		
5119	558 630,35	1 465 329,39	25,00		
5120	558 599,86	1 465 332,41	25,00		
5121	558 557,18	1 465 312,93	25,00		
5122	558 515,97	1 465 280,68	25,00		
5123	558 492,27	1 465 183,21	25,00		
5124	558 483,04	1 465 070,24	25,00		
5125	558 425,17	1 464 746,82	25,00		
5126	558 383,02	1 464 624,30	25,00		

**Раздел 2**

Сведения о местоположении границ объекта					
1	2	3	4	5	6
5127	558 376,89	1 464 554,00	Картометрический метод	25,00	—
5128	558 373,14	1 464 476,17		25,00	
5129	558 410,09	1 464 427,79		25,00	
5130	558 462,07	1 464 374,19		25,00	
5131	558 468,63	1 464 311,25		25,00	
5132	558 479,68	1 464 218,07		25,00	
5133	558 555,88	1 464 106,23		25,00	
5134	558 617,84	1 464 049,98		25,00	
5135	558 680,48	1 464 033,89		25,00	
5136	558 790,75	1 464 017,07		25,00	
5137	558 870,69	1 463 983,16		25,00	
5138	558 922,82	1 463 939,60		25,00	
5139	558 958,21	1 463 949,12		25,00	
5140	559 109,92	1 464 009,58		25,00	
5141	559 273,11	1 463 994,47		25,00	
5142	559 330,33	1 463 953,32		25,00	
5143	559 380,30	1 463 934,95		25,00	
5144	559 413,32	1 463 957,05		25,00	
5145	559 423,84	1 463 989,58		25,00	
5146	559 424,38	1 464 019,74		25,00	
5147	559 424,66	1 464 039,85	25,00		
5148	559 397,59	1 464 072,94	25,00		
5086	559 393,07	1 464 110,73	25,00		
Терзона ПрЛ(18)					
5149	557 046,40	1 467 265,79	Картометрический метод	25,00	—
5150	557 066,68	1 467 320,28		25,00	
5151	557 098,77	1 467 339,22		25,00	
5152	557 141,48	1 467 359,76		25,00	
5153	557 160,05	1 467 412,51		25,00	
5154	557 145,03	1 467 472,86		25,00	
5155	557 135,47	1 467 538,39		25,00	
5156	557 095,97	1 467 609,72		25,00	
5157	557 079,19	1 467 671,87		25,00	
5158	557 018,25	1 467 725,85		25,00	
5159	556 988,56	1 467 751,03		25,00	
5160	556 985,46	1 467 781,16		25,00	
5161	556 946,97	1 467 802,97		25,00	
5162	556 917,37	1 467 835,25		25,00	
5163	556 889,13	1 467 839,24		25,00	
5164	556 841,66	1 467 854,11		25,00	
5165	556 806,77	1 467 881,18		25,00	
5166	556 773,34	1 467 890,53		25,00	
5167	556 756,46	1 467 940,29		25,00	
5168	556 724,92	1 467 958,46		25,00	
5169	556 623,88	1 467 944,13		25,00	
5170	556 572,42	1 467 930,81		25,00	
5171	556 517,95	1 467 951,09		25,00	
5172	556 489,70	1 467 949,77		25,00	
5173	556 496,25	1 467 919,63		25,00	
5174	556 514,68	1 467 857,46		25,00	
5175	556 527,76	1 467 786,56		25,00	
5176	556 528,32	1 467 710,55		25,00	
5177	556 502,80	1 467 661,41		25,00	
5178	556 469,32	1 467 665,50		25,00	
5179	556 411,11	1 467 675,26	25,00		

**Раздел 2**

Сведения о местоположении границ объекта					
1	2	3	4	5	6
5180	556 340,02	1 467 649,82	Картометрический метод	25,00	—
5181	556 311,08	1 467 609,62		25,00	
5182	556 324,36	1 467 551,12		25,00	
5183	556 362,15	1 467 481,56		25,00	
5184	556 415,50	1 467 388,83		25,00	
5185	556 448,52	1 467 354,72		25,00	
5186	556 474,01	1 467 288,93		25,00	
5187	556 496,56	1 467 263,80		25,00	
5188	556 578,23	1 467 174,17		25,00	
5189	556 638,83	1 467 093,65		25,00	
5190	556 654,71	1 467 060,77		25,00	
5191	556 658,47	1 467 021,42		25,00	
5192	556 670,71	1 466 964,44		25,00	
5193	556 651,98	1 466 918,45		25,00	
5194	556 610,42	1 466 860,77		25,00	
5195	556 569,47	1 466 834,91		25,00	
5196	556 502,95	1 466 770,53		25,00	
5197	556 474,36	1 466 747,99		25,00	
5198	556 420,58	1 466 701,12		25,00	
5199	556 396,87	1 466 652,01		25,00	
5200	556 402,47	1 466 558,23		25,00	
5201	556 406,44	1 466 475,07		25,00	
5202	556 393,22	1 466 416,94		25,00	
5203	556 409,95	1 466 356,58		25,00	
5204	556 432,09	1 466 306,73		25,00	
5205	556 434,96	1 466 262,50		25,00	
5206	556 475,03	1 466 228,31		25,00	
5207	556 499,23	1 466 189,03		25,00	
5208	556 516,17	1 466 144,56		25,00	
5209	556 558,20	1 466 117,37		25,00	
5210	556 604,11	1 466 114,90		25,00	
5211	556 813,17	1 466 143,45		25,00	
5212	557 046,30	1 466 244,10		25,00	
5213	557 082,22	1 466 282,42		25,00	
5214	557 080,90	1 466 308,98		25,00	
5215	557 055,70	1 466 395,98		25,00	
5216	557 040,59	1 466 505,67		25,00	
5217	557 030,37	1 466 580,21		25,00	
5218	557 015,63	1 466 674,37		25,00	
5219	557 003,02	1 466 755,61		25,00	
5220	557 007,24	1 466 912,86		25,00	
5221	557 015,44	1 466 983,47		25,00	
5222	557 053,69	1 467 058,87		25,00	
5223	557 059,08	1 467 175,45		25,00	
5224	557 054,56	1 467 228,56		25,00	
5149	557 046,40	1 467 265,79		25,00	
Терзона ПрЛ(19)					
5225	529 736,93	1 475 198,06	Картометрический метод	25,00	—
5226	529 733,06	1 475 214,79		25,00	
5227	529 701,85	1 475 223,62		25,00	
5228	529 662,88	1 475 257,55		25,00	
5229	529 642,62	1 475 301,60		25,00	
5230	529 639,60	1 475 370,45		25,00	
5231	529 634,08	1 475 418,46		25,00	
5232	529 616,00	1 475 460,39		25,00	

**Раздел 2**

Сведения о местоположении границ объекта					
1	2	3	4	5	6
5233	529 567,04	1 475 529,94	Картометрический метод	25,00	—
5234	529 550,80	1 475 555,21		25,00	
5235	529 547,20	1 475 588,58		25,00	
5236	529 553,84	1 475 613,50		25,00	
5237	529 581,16	1 475 631,84		25,00	
5238	529 624,94	1 475 633,20		25,00	
5239	529 660,18	1 475 624,33		25,00	
5240	529 717,91	1 475 583,84		25,00	
5241	529 744,81	1 475 568,81		25,00	
5242	529 773,92	1 475 564,21		25,00	
5243	529 805,22	1 475 569,97		25,00	
5244	529 843,09	1 475 590,22		25,00	
5245	529 872,70	1 475 618,93		25,00	
5246	529 896,10	1 475 651,89		25,00	
5247	529 905,05	1 475 687,18		25,00	
5248	529 899,27	1 475 718,52		25,00	
5249	529 862,39	1 475 758,68		25,00	
5250	529 833,96	1 475 809,14		25,00	
5251	529 810,11	1 475 882,44		25,00	
5252	529 804,73	1 475 934,62		25,00	
5253	529 809,99	1 476 007,49		25,00	
5254	529 804,60	1 476 059,65		25,00	
5255	529 774,71	1 476 147,64		25,00	
5256	529 757,05	1 476 218,76		25,00	
5257	529 742,25	1 476 337,74		25,00	
5258	529 737,63	1 476 446,18		25,00	
5259	529 745,91	1 476 575,25		25,00	
5260	529 742,99	1 476 650,30		25,00	
5261	529 721,31	1 476 731,90		25,00	
5262	529 687,18	1 476 811,64		25,00	
5263	529 650,40	1 476 862,19		25,00	
5264	529 599,00	1 476 908,86		25,00	
5265	529 576,34	1 476 919,63		25,00	
5266	529 551,16	1 476 913,75		25,00	
5267	529 528,02	1 476 897,44		25,00	
5268	529 504,70	1 476 874,89		25,00	
5269	529 479,62	1 476 864,86		25,00	
5270	529 412,85	1 476 859,67		25,00	
5271	529 339,70	1 476 846,23		25,00	
5272	529 260,10	1 476 822,46		25,00	
5273	529 212,11	1 476 814,86		25,00	
5274	529 164,29	1 476 823,96		25,00	
5275	529 120,56	1 476 824,67		25,00	
5276	529 085,06	1 476 816,86		25,00	
5277	529 049,53	1 476 815,36		25,00	
5278	529 018,50	1 476 826,23		25,00	
5279	528 987,32	1 476 828,83		25,00	
5280	528 964,20	1 476 820,83		25,00	
5281	528 961,67	1 476 791,70		25,00	
5282	528 973,63	1 476 758,20		25,00	
5283	529 014,27	1 476 690,86		25,00	
5284	529 060,74	1 476 594,29		25,00	
5285	529 085,11	1 476 558,49		25,00	
5286	529 146,75	1 476 499,19		25,00	
5287	529 173,25	1 476 459,18		25,00	

**Раздел 2**

Сведения о местоположении границ объекта					
1	2	3	4	5	6
5288	529 182,93	1 476 413,21	Картометрический метод	25,00	—
5289	529 176,15	1 476 379,92		25,00	
5290	529 137,88	1 476 334,69		25,00	
5291	529 131,28	1 476 307,74		25,00	
5292	529 139,12	1 476 278,43		25,00	
5293	529 161,78	1 476 263,50		25,00	
5294	529 232,54	1 476 256,13		25,00	
5295	529 267,89	1 476 251,41		25,00	
5296	529 286,37	1 476 234,45		25,00	
5297	529 294,20	1 476 205,16		25,00	
5298	529 278,76	1 476 147,04		25,00	
5299	529 277,64	1 476 078,31		25,00	
5300	529 271,00	1 476 053,42		25,00	
5301	529 250,06	1 476 043,34		25,00	
5302	529 220,83	1 476 043,77		25,00	
5303	529 187,72	1 476 052,63		25,00	
5304	529 160,58	1 476 055,15		25,00	
5305	529 133,38	1 476 045,16		25,00	
5306	529 120,43	1 476 018,28		25,00	
5307	529 117,63	1 475 968,30		25,00	
5308	529 108,72	1 475 930,93		25,00	
5309	529 089,59	1 475 910,38		25,00	
5310	529 056,11	1 475 898,40		25,00	
5311	528 976,91	1 475 899,63		25,00	
5312	528 955,92	1 475 891,64		25,00	
5313	528 947,14	1 475 862,61		25,00	
5314	528 948,73	1 475 829,25		25,00	
5315	528 966,36	1 475 760,21		25,00	
5316	529 004,70	1 475 678,33		25,00	
5317	529 029,15	1 475 644,60		25,00	
5318	529 053,88	1 475 627,55		25,00	
5319	529 153,02	1 475 571,84		25,00	
5320	529 192,27	1 475 544,13		25,00	
5321	529 222,90	1 475 504,07		25,00	
5322	529 255,41	1 475 451,47		25,00	
5323	529 275,64	1 475 417,82		25,00	
5324	529 304,26	1 475 381,91		25,00	
5325	529 351,71	1 475 347,85		25,00	
5326	529 380,44	1 475 322,39		25,00	
5327	529 415,26	1 475 284,34		25,00	
5328	529 444,10	1 475 263,07		25,00	
5329	529 495,91	1 475 241,39		25,00	
5330	529 524,71	1 475 222,19		25,00	
5331	529 547,17	1 475 192,66		25,00	
5332	529 573,49	1 475 142,28		25,00	
5333	529 593,96	1 475 116,94		25,00	
5334	529 612,57	1 475 104,15		25,00	
5335	529 637,54	1 475 103,76	25,00		
5336	529 664,80	1 475 115,85	25,00		
5337	529 698,60	1 475 146,53	25,00		
5338	529 742,91	1 475 181,28	25,00		
5225	529 736,93	1 475 198,06	25,00		
Терзона ПрЛ(20)					
5339	542 090,47	1 472 366,42	Картометрический метод	25,00	—
5340	542 011,22	1 472 273,96		25,00	

**Раздел 2**

<b>Сведения о местоположении границ объекта</b>					
<b>1</b>	<b>2</b>	<b>3</b>	<b>4</b>	<b>5</b>	<b>6</b>
5341	541 946,76	1 472 220,16	Картометрический метод	25,00	—
5342	541 885,51	1 472 148,66		25,00	
5343	541 778,09	1 472 058,41		25,00	
5344	541 721,77	1 471 963,84		25,00	
5345	541 642,97	1 471 783,01		25,00	
5346	541 525,34	1 471 609,85		25,00	
5347	541 436,26	1 471 584,39		25,00	
5348	541 404,16	1 471 549,87		25,00	
5349	541 400,01	1 471 512,79		25,00	
5350	541 394,27	1 471 479,30		25,00	
5351	541 379,54	1 471 442,42		25,00	
5352	541 356,23	1 471 423,35		25,00	
5353	541 351,95	1 471 377,46		25,00	
5354	541 352,74	1 471 341,57		25,00	
5355	541 294,25	1 471 304,11		25,00	
5356	541 286,64	1 471 267,07		25,00	
5357	541 264,53	1 471 214,41		25,00	
5358	541 204,21	1 471 195,91		25,00	
5359	541 140,36	1 471 182,77		25,00	
5360	541 128,96	1 471 129,93		25,00	
5361	541 128,21	1 471 082,21		25,00	
5362	541 138,10	1 471 036,10		25,00	
5363	541 172,86	1 471 001,94		25,00	
5364	541 253,81	1 470 979,46		25,00	
5365	541 273,31	1 470 982,72		25,00	
5366	541 294,92	1 471 005,34		25,00	
5367	541 316,16	1 471 006,81		25,00	
5368	541 309,78	1 471 054,63		25,00	
5369	541 340,47	1 471 091,27		25,00	
5370	541 367,09	1 471 097,93		25,00	
5371	541 368,47	1 471 074,92		25,00	
5372	541 350,13	1 471 032,80		25,00	
5373	541 367,40	1 471 007,78		25,00	
5374	541 435,85	1 470 976,62		25,00	
5375	541 469,42	1 470 976,11		25,00	
5376	541 480,33	1 470 995,40		25,00	
5377	541 501,96	1 471 023,35		25,00	
5378	541 494,35	1 471 099,47		25,00	
5379	541 505,79	1 471 154,10		25,00	
5380	541 517,06	1 471 198,09		25,00	
5381	541 596,00	1 471 272,84		25,00	
5382	541 628,60	1 471 321,87		25,00	
5383	541 662,57	1 471 347,82		25,00	
5384	541 679,90	1 471 437,73		25,00	
5385	541 734,07	1 471 507,58		25,00	
5386	541 766,68	1 471 556,55		25,00	
5387	541 844,84	1 471 694,97		25,00	
5388	541 896,90	1 471 745,42		25,00	
5389	541 953,90	1 471 776,34		25,00	
5390	542 019,27	1 471 771,82		25,00	
5391	542 065,14	1 471 764,03		25,00	
5392	542 097,23	1 471 786,46		25,00	
5393	542 156,26	1 471 826,23		25,00	
5394	542 190,29	1 471 854,00		25,00	
5395	542 257,88	1 471 881,20		25,00	

**Раздел 2**

<b>Сведения о местоположении границ объекта</b>					
<b>1</b>	<b>2</b>	<b>3</b>	<b>4</b>	<b>5</b>	<b>6</b>
5396	542 267,54	1 471 939,36	Картометрический метод	25,00	—
5397	542 255,85	1 471 980,22		25,00	
5398	542 228,35	1 472 026,61		25,00	
5399	542 278,45	1 472 070,00		25,00	
5400	542 327,87	1 472 177,10		25,00	
5401	542 378,21	1 472 229,32		25,00	
5402	542 488,03	1 472 241,71		25,00	
5403	542 635,30	1 472 276,53		25,00	
5404	542 745,50	1 472 319,01		25,00	
5405	542 795,80	1 472 329,78		25,00	
5406	542 814,66	1 472 333,84		25,00	
5407	542 860,31	1 472 310,15		25,00	
5408	542 875,38	1 472 258,65		25,00	
5409	542 856,33	1 472 172,30		25,00	
5410	542 831,90	1 472 077,25		25,00	
5411	542 841,24	1 471 995,78		25,00	
5412	542 876,05	1 471 959,89		25,00	
5413	542 899,44	1 471 878,19		25,00	
5414	542 937,99	1 471 856,38		25,00	
5415	543 006,65	1 471 837,65		25,00	
5416	543 045,98	1 471 863,55		25,00	
5417	543 104,16	1 471 968,70		25,00	
5418	543 158,19	1 472 033,24		25,00	
5419	543 182,46	1 472 051,21		25,00	
5420	543 272,72	1 472 118,07		25,00	
5421	543 299,78	1 472 156,54		25,00	
5422	543 390,51	1 472 303,60		25,00	
5423	543 407,23	1 472 334,80		25,00	
5424	543 415,95	1 472 350,95		25,00	
5425	543 429,61	1 472 432,05		25,00	
5426	543 437,18	1 472 467,30		25,00	
5427	543 418,60	1 472 520,60		25,00	
5428	543 371,50	1 472 560,23		25,00	
5429	543 357,94	1 472 597,53		25,00	
5430	543 372,42	1 472 620,32		25,00	
5431	543 419,34	1 472 681,46		25,00	
5432	543 422,27	1 472 753,88		25,00	
5433	543 420,81	1 472 776,87		25,00	
5434	543 411,32	1 472 788,78		25,00	
5435	543 369,93	1 472 800,67		25,00	
5436	543 338,58	1 472 718,08		25,00	
5437	543 281,95	1 472 708,37		25,00	
5438	543 226,67	1 472 679,14		25,00	
5439	543 159,70	1 472 694,33		25,00	
5440	543 103,20	1 472 697,02		25,00	
5441	543 048,34	1 472 690,80		25,00	
5442	543 005,17	1 472 643,74		25,00	
5443	542 972,72	1 472 605,35		25,00	
5444	542 882,23	1 472 585,57		25,00	
5445	542 823,63	1 472 565,27		25,00	
5446	542 796,63	1 472 533,87		25,00	
5447	542 776,29	1 472 481,18		25,00	
5448	542 728,28	1 472 460,71		25,00	
5449	542 632,18	1 472 419,77		25,00	
5450	542 514,95	1 472 386,25		25,00	



**Раздел 2**

Сведения о местоположении границ объекта					
1	2	3	4	5	6
5451	542 406,97	1 472 375,60	Картометрический метод	25,00	—
5452	542 375,40	1 472 391,96		25,00	
5453	542 372,63	1 472 436,20		25,00	
5454	542 351,98	1 472 475,42		25,00	
5455	542 329,42	1 472 498,77		25,00	
5456	542 318,91	1 472 506,00		25,00	
5457	542 267,42	1 472 492,67		25,00	
5458	542 250,93	1 472 457,57		25,00	
5459	542 236,50	1 472 440,10		25,00	
5460	542 183,10	1 472 414,45		25,00	
5339	542 090,47	1 472 366,42		25,00	
Терзона ПрЛ(21)					
5461	565 986,07	1 456 287,73	Картометрический метод	25,00	—
5462	565 945,16	1 456 218,14		25,00	
5463	565 886,39	1 456 103,26		25,00	
5464	565 893,08	1 456 042,43		25,00	
5465	565 860,12	1 455 999,33		25,00	
5466	565 828,99	1 455 948,54		25,00	
5467	565 828,11	1 455 893,53		25,00	
5468	565 812,83	1 455 888,08		25,00	
5469	565 771,46	1 455 909,61		25,00	
5470	565 714,50	1 455 912,39		25,00	
5471	565 677,87	1 455 874,99		25,00	
5472	565 637,01	1 455 813,03		25,00	
5473	565 590,84	1 455 768,20		25,00	
5474	565 522,54	1 455 649,69		25,00	
5475	565 496,86	1 455 587,50		25,00	
5476	565 485,80	1 455 540,72		25,00	
5477	565 470,61	1 455 483,54		25,00	
5478	565 487,11	1 455 447,21		25,00	
5479	565 522,54	1 455 408,69		25,00	
5480	565 609,52	1 455 386,45		25,00	
5481	565 687,21	1 455 377,64		25,00	
5482	565 728,92	1 455 376,99		25,00	
5483	565 771,59	1 455 317,48		25,00	
5484	565 831,98	1 455 293,76		25,00	
5485	566 031,89	1 455 214,72		25,00	
5486	566 124,44	1 455 186,72		25,00	
5487	566 137,41	1 455 161,84		25,00	
5488	566 102,39	1 455 111,13		25,00	
5489	566 050,93	1 455 094,88		25,00	
5490	565 923,53	1 455 079,77		25,00	
5491	565 892,77	1 455 055,60		25,00	
5492	565 893,87	1 455 008,14		25,00	
5493	565 922,04	1 454 984,93		25,00	
5494	566 181,22	1 454 933,41		25,00	
5495	566 360,87	1 454 892,63		25,00	
5496	566 469,05	1 454 890,92		25,00	
5497	566 537,61	1 454 908,87		25,00	
5498	566 612,53	1 454 968,41		25,00	
5499	566 673,32	1 454 973,14		25,00	
5500	566 717,27	1 454 987,60		25,00	
5501	566 725,41	1 455 023,55		25,00	
5502	566 720,40	1 455 065,40		25,00	
5503	566 653,31	1 455 146,16		25,00	

**Раздел 2**

Сведения о местоположении границ объекта					
1	2	3	4	5	6
5504	566 662,05	1 455 220,04	Картометрический метод	25,00	—
5505	566 635,89	1 455 243,21		25,00	
5506	566 597,97	1 455 249,50		25,00	
5507	566 596,68	1 455 287,46		25,00	
5508	566 597,46	1 455 338,69		25,00	
5509	566 552,64	1 455 381,17		25,00	
5510	566 438,20	1 455 470,24		25,00	
5511	566 424,16	1 455 660,27		25,00	
5512	566 390,51	1 455 693,04		25,00	
5513	566 349,03	1 455 714,57		25,00	
5514	566 269,71	1 455 734,79		25,00	
5515	566 222,65	1 455 756,40		25,00	
5516	566 162,03	1 455 770,67		25,00	
5517	566 126,32	1 455 790,17		25,00	
5518	566 117,40	1 455 826,38		25,00	
5519	566 107,51	1 455 919,52		25,00	
5520	566 090,97	1 455 953,94		25,00	
5521	566 100,85	1 455 982,25		25,00	
5522	566 112,51	1 455 995,35		25,00	
5523	566 124,50	1 456 033,12		25,00	
5524	566 123,45	1 456 091,97		25,00	
5525	566 086,17	1 456 136,20		25,00	
5526	566 068,52	1 456 221,91		25,00	
5527	566 048,42	1 456 271,55	25,00		
5528	566 018,33	1 456 283,41	25,00		
5461	565 986,07	1 456 287,73	25,00		
Терзона ПрЛ(22)					
5529	546 831,93	1 479 472,32	Картометрический метод	25,00	—
5530	546 834,60	1 479 297,28		25,00	
5531	546 841,28	1 479 176,81		25,00	
5532	546 858,16	1 478 873,00		25,00	
5533	547 270,56	1 478 899,59		25,00	
5534	547 669,75	1 478 914,42		25,00	
5535	547 575,31	1 479 207,19		25,00	
5536	547 387,42	1 479 789,48		25,00	
5537	546 827,24	1 479 780,58		25,00	
5538	546 829,46	1 479 635,05		25,00	
5539	546 795,44	1 479 647,38		25,00	
5540	546 766,09	1 479 672,63		25,00	
5541	546 740,87	1 479 752,39		25,00	
5542	546 706,71	1 479 787,61		25,00	
5543	546 670,53	1 479 801,41		25,00	
5544	546 606,11	1 479 800,78		25,00	
5545	546 581,10	1 479 792,88		25,00	
5546	546 575,86	1 479 771,50		25,00	
5547	546 595,18	1 479 739,77		25,00	
5548	546 609,50	1 479 704,82		25,00	
5549	546 618,58	1 479 648,48		25,00	
5550	546 615,58	1 479 565,88		25,00	
5551	546 640,96	1 479 499,37		25,00	
5552	546 670,57	1 479 485,71	25,00		
5553	546 715,46	1 479 504,83	25,00		
5554	546 743,57	1 479 504,38	25,00		
5555	546 753,07	1 479 479,45	25,00		
5556	546 728,07	1 479 464,92	25,00		

**Раздел 2**

Сведения о местоположении границ объекта					
1	2	3	4	5	6
5557	546 681,69	1 479 459,07	Картометрический метод	25,00	—
5558	546 661,48	1 479 429,65		25,00	
5559	546 673,83	1 479 378,21		25,00	
5560	546 704,47	1 479 333,10		25,00	
5561	546 752,16	1 479 312,53		25,00	
5562	546 800,39	1 479 334,89		25,00	
5563	546 822,37	1 479 367,63		25,00	
5564	546 823,65	1 479 448,59		25,00	
5565	546 830,61	1 479 471,60		25,00	
5529	546 831,93	1 479 472,32		25,00	
Терзона ПрЛ(23)					
5566	525 545,44	1 466 663,82	Картометрический метод	25,00	—
5567	525 554,64	1 466 692,36		25,00	
5568	525 524,04	1 466 708,27		25,00	
5569	525 508,94	1 466 732,81		25,00	
5570	525 482,61	1 466 737,60		25,00	
5571	525 455,84	1 466 720,39		25,00	
5572	525 433,81	1 466 722,94		25,00	
5573	525 412,01	1 466 743,12		25,00	
5574	525 388,78	1 466 807,49		25,00	
5575	525 369,40	1 466 838,69		25,00	
5576	525 341,01	1 466 854,58		25,00	
5577	525 294,67	1 466 857,46		25,00	
5578	525 275,00	1 466 864,40		25,00	
5579	525 259,90	1 466 884,52		25,00	
5580	525 253,94	1 466 930,93		25,00	
5581	525 243,47	1 466 966,41		25,00	
5582	525 223,86	1 466 984,35		25,00	
5583	525 158,12	1 467 009,65		25,00	
5584	525 149,72	1 467 038,47		25,00	
5585	525 161,27	1 467 071,37		25,00	
5586	525 192,34	1 467 081,91		25,00	
5587	525 225,77	1 467 105,67		25,00	
5588	525 256,77	1 467 114,01		25,00	
5589	525 283,32	1 467 113,58		25,00	
5590	525 313,76	1 467 086,62		25,00	
5591	525 335,55	1 467 070,85		25,00	
5592	525 384,06	1 467 065,69		25,00	
5593	525 412,39	1 467 047,57		25,00	
5594	525 440,52	1 467 009,62		25,00	
5595	525 462,15	1 466 982,82		25,00	
5596	525 488,35	1 466 969,16		25,00	
5597	525 519,19	1 466 966,48		25,00	
5598	525 543,74	1 466 979,36		25,00	
5599	525 550,90	1 467 014,55		25,00	
5600	525 545,02	1 467 063,17		25,00	
5601	525 545,48	1 467 094,04		25,00	
5602	525 554,81	1 467 126,98		25,00	
5603	525 593,09	1 467 170,51		25,00	
5604	525 597,85	1 467 199,12		25,00	
5605	525 594,07	1 467 234,50		25,00	
5606	525 561,53	1 467 270,29		25,00	
5607	525 526,46	1 467 286,28		25,00	
5608	525 495,58	1 467 286,79		25,00	
5609	525 462,21	1 467 269,64		25,00	

**Раздел 2**

Сведения о местоположении границ объекта					
1	2	3	4	5	6
5610	525 437,94	1 467 267,83	Картометрический метод	25,00	—
5611	525 400,64	1 467 279,42		25,00	
5612	525 361,35	1 467 308,71		25,00	
5613	525 326,23	1 467 322,52		25,00	
5614	525 313,30	1 467 340,37		25,00	
5615	525 305,00	1 467 373,60		25,00	
5616	525 290,08	1 467 409,11		25,00	
5617	525 259,70	1 467 438,30		25,00	
5618	525 209,37	1 467 467,75		25,00	
5619	525 147,82	1 467 481,96		25,00	
5620	525 092,72	1 467 482,80		25,00	
5621	525 050,55	1 467 465,79		25,00	
5622	525 032,47	1 467 439,61		25,00	
5623	525 022,83	1 467 391,23		25,00	
5624	525 009,26	1 467 367,16		25,00	
5625	524 951,24	1 467 323,96		25,00	
5626	524 868,49	1 467 256,88		25,00	
5627	524 843,66	1 467 219,74		25,00	
5628	524 843,30	1 467 193,28		25,00	
5629	524 865,15	1 467 179,69		25,00	
5630	524 922,48	1 467 178,79		25,00	
5631	524 964,36	1 467 175,94		25,00	
5632	524 997,21	1 467 164,38		25,00	
5633	525 016,70	1 467 137,62		25,00	
5634	525 027,01	1 467 091,10		25,00	
5635	525 023,79	1 467 027,20		25,00	
5636	525 016,51	1 466 987,59		25,00	
5637	524 987,51	1 466 961,58		25,00	
5638	524 954,31	1 466 955,46		25,00	
5639	524 910,27	1 466 965,00		25,00	
5640	524 890,76	1 466 987,35		25,00	
5641	524 874,29	1 467 062,60		25,00	
5642	524 863,82	1 467 093,67		25,00	
5643	524 833,21	1 467 114,00		25,00	
5644	524 791,34	1 467 116,89		25,00	
5645	524 765,02	1 467 130,51		25,00	
5646	524 710,97	1 467 197,55		25,00	
5647	524 704,80	1 467 226,32		25,00	
5648	524 715,90	1 467 232,80		25,00	
5649	524 775,40	1 467 229,66		25,00	
5650	524 797,66	1 467 235,93		25,00	
5651	524 804,47	1 467 253,45		25,00	
5652	524 796,30	1 467 295,50		25,00	
5653	524 762,33	1 467 375,46		25,00	
5654	524 738,36	1 467 397,88		25,00	
5655	524 701,07	1 467 409,49		25,00	
5656	524 661,36	1 467 410,14		25,00	
5657	524 630,35	1 467 401,79		25,00	
5658	524 619,02	1 467 386,54		25,00	
5659	524 625,19	1 467 353,35		25,00	
5660	524 624,72	1 467 322,43		25,00	
5661	524 599,76	1 467 285,34		25,00	
5662	524 507,91	1 467 189,69		25,00	
5663	524 489,71	1 467 159,11		25,00	
5664	524 482,61	1 467 126,14		25,00	

**Раздел 2**

<b>Сведения о местоположении границ объекта</b>					
<b>1</b>	<b>2</b>	<b>3</b>	<b>4</b>	<b>5</b>	<b>6</b>
5665	524 484,03	1 467 077,57	Картометрический метод	25,00	—
5666	524 476,99	1 467 046,77		25,00	
5667	524 456,84	1 467 027,20		25,00	
5668	524 468,99	1 467 008,87		25,00	
5669	524 480,48	1 466 991,55		25,00	
5670	524 540,62	1 467 030,33		25,00	
5671	524 585,35	1 467 064,94		25,00	
5672	524 605,21	1 467 064,60		25,00	
5673	524 613,68	1 467 042,44		25,00	
5674	524 524,13	1 466 957,77		25,00	
5675	524 443,39	1 466 877,41		25,00	
5676	524 427,48	1 466 844,57		25,00	
5677	524 429,14	1 466 813,65		25,00	
5678	524 459,52	1 466 775,68		25,00	
5679	524 447,73	1 466 729,49		25,00	
5680	524 451,84	1 466 707,43		25,00	
5681	524 471,54	1 466 700,48		25,00	
5682	524 506,95	1 466 706,55		25,00	
5683	524 548,89	1 466 705,89		25,00	
5684	524 577,15	1 466 685,58		25,00	
5685	524 605,70	1 466 671,91		25,00	
5686	524 625,55	1 466 676,02		25,00	
5687	524 626,07	1 466 704,66		25,00	
5688	524 556,50	1 466 771,96		25,00	
5689	524 532,75	1 466 807,62		25,00	
5690	524 524,58	1 466 849,68		25,00	
5691	524 529,73	1 466 893,72		25,00	
5692	524 581,68	1 466 970,11		25,00	
5693	524 610,69	1 466 991,71		25,00	
5694	524 643,87	1 467 002,25		25,00	
5695	524 676,89	1 466 992,91		25,00	
5696	524 696,29	1 466 966,10		25,00	
5697	524 701,94	1 466 904,23		25,00	
5698	524 710,29	1 466 868,80		25,00	
5699	524 716,24	1 466 831,21		25,00	
5700	524 713,38	1 466 789,35		25,00	
5701	524 697,19	1 466 741,08		25,00	
5702	524 683,28	1 466 699,38		25,00	
5703	524 682,82	1 466 668,50		25,00	
5704	524 698,10	1 466 655,00		25,00	
5705	524 737,81	1 466 654,40		25,00	
5706	524 829,06	1 466 710,34		25,00	
5707	524 864,59	1 466 725,22		25,00	
5708	524 904,35	1 466 722,40		25,00	
5709	524 934,91	1 466 704,25		25,00	
5710	524 956,42	1 466 668,62		25,00	
5711	524 998,42	1 466 531,16		25,00	
5712	525 023,59	1 466 442,04		25,00	
5713	525 057,65	1 466 373,62		25,00	
5714	525 103,36	1 466 333,21		25,00	
5715	525 147,07	1 466 306,00		25,00	
5716	525 199,73	1 466 283,14		25,00	
5717	525 241,48	1 466 275,86		25,00	
5718	525 276,79	1 466 277,53		25,00	
5719	525 290,29	1 466 294,95		25,00	

**Раздел 2**

Сведения о местоположении границ объекта					
1	2	3	4	5	6
5720	525 301,67	1 466 316,84	Картометрический метод	25,00	—
5721	525 302,24	1 466 347,69		25,00	
5722	525 285,01	1 466 376,67		25,00	
5723	525 274,37	1 466 405,54		25,00	
5724	525 281,80	1 466 456,14		25,00	
5725	525 297,99	1 466 500,00		25,00	
5726	525 321,10	1 466 531,13		25,00	
5727	525 418,54	1 466 592,99		25,00	
5728	525 471,97	1 466 623,08		25,00	
5729	525 507,50	1 466 637,95		25,00	
5730	525 540,63	1 466 637,40		25,00	
5566	525 545,44	1 466 663,82		25,00	
Терзона ПрЛ(24)					
5731	542 139,64	1 479 201,23	Картометрический метод	25,00	—
5732	542 198,55	1 479 157,05		25,00	
5733	542 337,20	1 479 144,06		25,00	
5734	542 454,83	1 479 172,88		25,00	
5735	542 567,36	1 479 218,01		25,00	
5736	542 625,65	1 479 258,58		25,00	
5737	542 660,93	1 479 324,74		25,00	
5738	542 738,79	1 479 345,17		25,00	
5739	542 807,14	1 479 357,72		25,00	
5740	542 894,45	1 479 380,58		25,00	
5741	542 936,61	1 479 423,23		25,00	
5742	542 996,22	1 479 427,69		25,00	
5743	543 054,79	1 479 480,88		25,00	
5744	543 068,12	1 479 525,75		25,00	
5745	543 032,97	1 479 587,61		25,00	
5746	543 019,37	1 479 641,90		25,00	
5747	542 987,46	1 479 674,90		25,00	
5748	542 913,73	1 479 686,86		25,00	
5749	542 852,60	1 479 702,23		25,00	
5750	542 814,47	1 479 717,99		25,00	
5751	542 783,62	1 479 784,47		25,00	
5752	542 762,92	1 479 844,30		25,00	
5753	542 702,08	1 479 879,53		25,00	
5754	542 603,24	1 479 902,68		25,00	
5755	542 552,83	1 479 907,08		25,00	
5756	542 469,84	1 479 904,77		25,00	
5757	542 441,73	1 479 948,52		25,00	
5758	542 393,71	1 479 994,34		25,00	
5759	542 348,81	1 480 004,04		25,00	
5760	542 265,05	1 479 954,87		25,00	
5761	542 188,80	1 479 921,84		25,00	
5762	542 152,54	1 479 904,33		25,00	
5763	542 134,14	1 479 882,99		25,00	
5764	542 158,67	1 479 839,32		25,00	
5765	542 161,91	1 479 814,04		25,00	
5766	542 134,69	1 479 800,03		25,00	
5767	542 110,93	1 479 782,39		25,00	
5768	542 109,58	1 479 699,43		25,00	
5769	542 092,63	1 479 649,23		25,00	
5770	542 074,46	1 479 638,69		25,00	
5771	541 942,61	1 479 626,31		25,00	
5772	541 864,36	1 479 582,47		25,00	

**Раздел 2**

Сведения о местоположении границ объекта					
1	2	3	4	5	6
5773	541 839,83	1 479 514,34	Картометрический метод	25,00	—
5774	541 825,38	1 479 397,32		25,00	
5775	541 863,61	1 479 308,38		25,00	
5776	541 923,97	1 479 242,51		25,00	
5777	541 972,33	1 479 225,49		25,00	
5778	542 037,14	1 479 213,69		25,00	
5779	542 110,85	1 479 204,75		25,00	
5731	542 139,64	1 479 201,23		25,00	
Терзона ПрЛ(25)					
5780	547 769,78	1 470 117,57	Картометрический метод	25,00	—
5781	547 185,51	1 469 659,66		25,00	
5782	547 188,29	1 469 482,79		25,00	
5783	547 082,13	1 469 279,24		25,00	
5784	547 266,23	1 469 019,47		25,00	
5785	547 025,76	1 468 635,65		25,00	
5786	547 661,05	1 468 727,66		25,00	
5780	547 769,78	1 470 117,57		25,00	
Терзона ПрЛ(26)					
5787	554 164,76	1 461 831,08	Картометрический метод	25,00	—
5788	554 087,60	1 461 876,87		25,00	
5789	554 075,61	1 461 825,16		25,00	
5790	553 754,77	1 461 945,47		25,00	
5791	553 713,47	1 461 916,51		25,00	
5792	553 584,06	1 461 944,63		25,00	
5793	553 623,38	1 462 077,42		25,00	
5794	553 539,29	1 462 152,97		25,00	
5795	553 656,75	1 462 299,28		25,00	
5796	553 919,56	1 462 706,35		25,00	
5797	553 857,17	1 462 748,18		25,00	
5798	553 830,71	1 462 718,97		25,00	
5799	553 457,20	1 462 795,67		25,00	
5800	553 419,18	1 462 740,69		25,00	
5801	553 352,89	1 462 771,47		25,00	
5802	553 357,96	1 462 852,94		25,00	
5803	553 391,35	1 462 852,38		25,00	
5804	553 399,69	1 462 907,85		25,00	
5805	553 518,59	1 462 916,97		25,00	
5806	553 486,62	1 463 002,76		25,00	
5807	553 158,05	1 463 104,66		25,00	
5808	553 141,12	1 462 978,91		25,00	
5809	553 089,12	1 462 976,08		25,00	
5810	553 084,30	1 462 909,43		25,00	
5811	553 106,56	1 462 909,06		25,00	
5812	553 103,17	1 462 705,23		25,00	
5813	553 302,88	1 462 664,80		25,00	
5814	553 286,32	1 462 561,29		25,00	
5815	553 378,88	1 462 548,61		25,00	
5816	553 293,75	1 462 338,74		25,00	
5817	553 175,35	1 462 359,26		25,00	
5818	553 080,33	1 462 223,70		25,00	
5819	553 048,00	1 462 064,84		25,00	
5820	553 158,36	1 462 007,38		25,00	
5821	553 161,40	1 461 966,55		25,00	
5822	553 242,21	1 461 917,00		25,00	
5823	553 218,91	1 461 854,38		25,00	

**Раздел 2**

Сведения о местоположении границ объекта					
1	2	3	4	5	6
5824	553 403,03	1 461 769,73	Картометрический метод	25,00	—
5825	553 423,06	1 461 858,36		25,00	
5826	553 662,60	1 461 757,96		25,00	
5827	553 723,68	1 461 860,73		25,00	
5828	553 760,47	1 461 841,58		25,00	
5829	553 800,96	1 461 822,37		25,00	
5830	553 814,95	1 461 770,24		25,00	
5831	553 832,93	1 461 736,56		25,00	
5832	554 083,84	1 461 650,80		25,00	
5833	554 126,19	1 461 742,77		25,00	
5787	554 164,76	1 461 831,08		25,00	
Терзона ПрЛ(27)					
5834	539 368,77	1 468 444,12	Картометрический метод	25,00	—
5835	539 325,05	1 468 587,98		25,00	
5836	539 305,37	1 468 687,27		25,00	
5837	539 298,94	1 468 726,26		25,00	
5838	539 316,68	1 468 734,81		25,00	
5839	539 351,82	1 468 721,88		25,00	
5840	539 398,04	1 468 735,28		25,00	
5841	539 457,26	1 468 792,73		25,00	
5842	539 475,53	1 468 829,55		25,00	
5843	539 477,72	1 468 861,34		25,00	
5844	539 512,07	1 468 906,76		25,00	
5845	539 512,71	1 468 947,39		25,00	
5846	539 500,96	1 468 991,78		25,00	
5847	539 495,01	1 469 057,29		25,00	
5848	539 504,39	1 469 090,71		25,00	
5849	539 471,35	1 469 131,88		25,00	
5850	539 459,48	1 469 163,86		25,00	
5851	539 385,74	1 469 193,33		25,00	
5852	539 346,49	1 469 169,20		25,00	
5853	539 324,59	1 469 127,13		25,00	
5854	539 300,98	1 469 086,80		25,00	
5855	539 245,31	1 469 032,89		25,00	
5856	539 222,17	1 469 019,13		25,00	
5857	539 205,89	1 468 994,62		25,00	
5858	539 170,46	1 468 988,09		25,00	
5859	539 119,50	1 469 010,10		25,00	
5860	539 075,20	1 469 001,96		25,00	
5861	539 054,94	1 468 949,27		25,00	
5862	539 026,10	1 468 914,35		25,00	
5863	538 959,84	1 468 860,58		25,00	
5864	538 979,85	1 468 782,52		25,00	
5865	538 996,77	1 468 734,52		25,00	
5866	539 010,06	1 468 684,81		25,00	
5867	538 997,45	1 468 663,80		25,00	
5868	538 978,02	1 468 667,65		25,00	
5869	538 882,93	1 468 692,08		25,00	
5870	538 810,31	1 468 684,41		25,00	
5871	538 733,59	1 468 636,09		25,00	
5872	538 695,49	1 468 571,32		25,00	
5873	538 648,13	1 468 485,43		25,00	
5874	538 625,38	1 468 385,02		25,00	
5875	538 654,70	1 468 223,71		25,00	
5876	538 657,02	1 468 151,23		25,00	



**Раздел 2**

Сведения о местоположении границ объекта					
1	2	3	4	5	6
5877	538 658,18	1 468 110,53	Картометрический метод	25,00	—
5878	538 697,88	1 468 046,29		25,00	
5879	538 741,04	1 467 981,96		25,00	
5880	538 793,85	1 467 970,49		25,00	
5881	538 848,60	1 467 964,38		25,00	
5882	538 940,54	1 467 968,22		25,00	
5883	538 986,79	1 467 983,43		25,00	
5884	539 049,13	1 468 016,01		25,00	
5885	539 136,00	1 468 030,55		25,00	
5886	539 175,62	1 468 077,65		25,00	
5887	539 203,25	1 468 147,95		25,00	
5888	539 228,08	1 468 162,51		25,00	
5889	539 253,12	1 468 177,21		25,00	
5890	539 285,00	1 468 180,27		25,00	
5891	539 332,40	1 468 267,88		25,00	
5892	539 370,64	1 468 337,98		25,00	
5834	539 368,77	1 468 444,12	25,00		
Терзона ПрЛ(28)					
5893	552 367,11	1 461 162,53	Картометрический метод	25,00	—
5894	552 103,90	1 461 994,60		25,00	
5895	551 432,58	1 461 771,30		25,00	
5896	551 685,65	1 460 971,24		25,00	
5893	552 367,11	1 461 162,53		25,00	
Терзона ПрЛ(29)					
5897	528 275,13	1 479 121,60	Картометрический метод	25,00	—
5898	528 293,82	1 479 123,38		25,00	
5899	528 347,39	1 479 082,97		25,00	
5900	528 365,68	1 479 053,52		25,00	
5901	528 367,28	1 479 018,05		25,00	
5902	528 337,23	1 478 962,26		25,00	
5903	528 326,17	1 478 924,96		25,00	
5904	528 311,33	1 478 910,59		25,00	
5905	528 284,28	1 478 913,09		25,00	
5906	528 249,21	1 478 930,31		25,00	
5907	528 226,15	1 478 920,24		25,00	
5908	528 215,30	1 478 897,52		25,00	
5909	528 223,16	1 478 866,14		25,00	
5910	528 313,91	1 478 808,44		25,00	
5911	528 346,70	1 478 774,58		25,00	
5912	528 387,33	1 478 701,03		25,00	
5913	528 423,92	1 478 642,13		25,00	
5914	528 454,45	1 478 599,98		25,00	
5915	528 478,86	1 478 562,06		25,00	
5916	528 496,87	1 478 515,94		25,00	
5917	528 512,74	1 478 461,53		25,00	
5918	528 529,14	1 478 442,53		25,00	
5919	528 578,69	1 478 416,73		25,00	
5920	528 593,01	1 478 399,83		25,00	
5921	528 594,51	1 478 364,42		25,00	
5922	528 570,37	1 478 285,63		25,00	
5923	528 563,66	1 478 252,37		25,00	
5924	528 569,24	1 478 214,77		25,00	
5925	528 595,35	1 478 151,83		25,00	
5926	528 631,45	1 478 057,50		25,00	
5927	528 645,73	1 478 042,71		25,00	

**Раздел 2**

<b>Сведения о местоположении границ объекта</b>					
<b>1</b>	<b>2</b>	<b>3</b>	<b>4</b>	<b>5</b>	<b>6</b>
5928	528 654,31	1 478 057,14	Картометрический метод	25,00	—
5929	528 653,53	1 478 138,46		25,00	
5930	528 645,80	1 478 178,13		25,00	
5931	528 633,73	1 478 203,34		25,00	
5932	528 627,90	1 478 228,45		25,00	
5933	528 636,57	1 478 253,32		25,00	
5934	528 659,57	1 478 261,28		25,00	
5935	528 688,53	1 478 248,31		25,00	
5936	528 702,79	1 478 225,17		25,00	
5937	528 710,32	1 478 175,06		25,00	
5938	528 718,19	1 478 143,68		25,00	
5939	528 744,65	1 478 103,65		25,00	
5940	528 774,82	1 478 034,42		25,00	
5941	528 791,15	1 478 013,36		25,00	
5942	528 826,34	1 477 996,11		25,00	
5943	528 834,43	1 477 979,33		25,00	
5944	528 837,49	1 477 910,50		25,00	
5945	528 849,28	1 477 864,50		25,00	
5946	528 867,31	1 477 818,38		25,00	
5947	528 885,28	1 477 770,14		25,00	
5948	528 894,58	1 477 692,94		25,00	
5949	528 914,05	1 477 609,28		25,00	
5950	528 925,49	1 477 540,33		25,00	
5951	528 920,19	1 477 467,48		25,00	
5952	528 904,74	1 477 413,52		25,00	
5953	528 891,26	1 477 347,07		25,00	
5954	528 894,96	1 477 317,85		25,00	
5955	528 913,78	1 477 327,98		25,00	
5956	528 941,23	1 477 346,30		25,00	
5957	528 968,35	1 477 350,01		25,00	
5958	529 007,74	1 477 338,98		25,00	
5959	529 044,87	1 477 315,51		25,00	
5960	529 078,23	1 477 314,98		25,00	
5961	529 097,32	1 477 337,61		25,00	
5962	529 099,92	1 477 368,83		25,00	
5963	529 098,49	1 477 410,49		25,00	
5964	529 080,45	1 477 456,64		25,00	
5965	529 039,64	1 477 513,54		25,00	
5966	529 025,63	1 477 545,00		25,00	
5967	529 020,22	1 477 603,45		25,00	
5968	529 006,46	1 477 657,82		25,00	
5969	528 980,24	1 477 710,34		25,00	
5970	528 957,88	1 477 746,10		25,00	
5971	528 944,32	1 477 810,91		25,00	
5972	528 928,21	1 477 850,75		25,00	
5973	528 891,39	1 477 895,09		25,00	
5974	528 916,98	1 477 930,10		25,00	
5975	528 927,77	1 477 954,96		25,00	
5976	528 932,57	1 477 992,37		25,00	
5977	528 929,18	1 478 042,44		25,00	
5978	528 903,05	1 478 101,18		25,00	
5979	528 823,36	1 478 204,54		25,00	
5980	528 761,97	1 478 274,25		25,00	
5981	528 747,65	1 478 295,34		25,00	
5982	528 743,88	1 478 318,31		25,00	

**Раздел 2**

<b>Сведения о местоположении границ объекта</b>					
<b>1</b>	<b>2</b>	<b>3</b>	<b>4</b>	<b>5</b>	<b>6</b>
5983	528 761,13	1 478 353,46	Картометрический метод	25,00	—
5984	528 761,57	1 478 382,61		25,00	
5985	528 749,80	1 478 432,83		25,00	
5986	528 748,40	1 478 478,70		25,00	
5987	528 742,64	1 478 505,84		25,00	
5988	528 724,13	1 478 524,91		25,00	
5989	528 682,95	1 478 550,54		25,00	
5990	528 601,93	1 478 572,64		25,00	
5991	528 541,81	1 478 588,19		25,00	
5992	528 517,05	1 478 607,32		25,00	
5993	528 507,10	1 478 632,47		25,00	
5994	528 516,34	1 478 690,68		25,00	
5995	528 516,80	1 478 723,99		25,00	
5996	528 494,74	1 478 776,47		25,00	
5997	528 462,17	1 478 824,87		25,00	
5998	528 423,16	1 478 862,99		25,00	
5999	528 411,04	1 478 890,27		25,00	
6000	528 411,89	1 478 940,26		25,00	
6001	528 440,62	1 479 048,18		25,00	
6002	528 451,87	1 479 102,19		25,00	
6003	528 446,36	1 479 148,10		25,00	
6004	528 432,17	1 479 173,34		25,00	
6005	528 390,80	1 479 192,73		25,00	
6006	528 364,05	1 479 211,90		25,00	
6007	528 343,69	1 479 243,49		25,00	
6008	528 331,79	1 479 281,16		25,00	
6009	528 275,95	1 479 309,14		25,00	
6010	528 232,63	1 479 341,08		25,00	
6011	528 131,68	1 479 415,56		25,00	
6012	528 088,18	1 479 430,83		25,00	
6013	528 038,19	1 479 427,45		25,00	
6014	527 962,80	1 479 403,61		25,00	
6015	527 895,67	1 479 379,68		25,00	
6016	527 872,86	1 479 382,10		25,00	
6017	527 854,37	1 479 401,13		25,00	
6018	527 852,91	1 479 440,77		25,00	
6019	527 877,07	1 479 519,58		25,00	
6020	527 900,46	1 479 550,47		25,00	
6021	527 915,51	1 479 579,39		25,00	
6022	527 922,27	1 479 610,55		25,00	
6023	527 918,71	1 479 654,36		25,00	
6024	527 896,88	1 479 717,20		25,00	
6025	527 868,23	1 479 783,90		25,00	
6026	527 854,89	1 479 832,47		25,00	
6027	527 853,37	1 479 870,00		25,00	
6028	527 841,08	1 479 880,62		25,00	
6029	527 822,15	1 479 874,65		25,00	
6030	527 802,88	1 479 839,52		25,00	
6031	527 773,33	1 479 814,99		25,00	
6032	527 750,11	1 479 796,60		25,00	
6033	527 743,49	1 479 773,80		25,00	
6034	527 747,29	1 479 748,75		25,00	
6035	527 784,16	1 479 706,47		25,00	
6036	527 804,53	1 479 679,06		25,00	
6037	527 812,38	1 479 647,71		25,00	

**Раздел 2**

Сведения о местоположении границ объекта					
1	2	3	4	5	6
6038	527 809,36	1 479 589,41	Картометрический метод	25,00	—
6039	527 814,86	1 479 543,44		25,00	
6040	527 812,43	1 479 518,50		25,00	
6041	527 788,91	1 479 479,29		25,00	
6042	527 771,64	1 479 444,09		25,00	
6043	527 769,06	1 479 410,84		25,00	
6044	527 781,11	1 479 381,46		25,00	
6045	527 776,63	1 479 362,79		25,00	
6046	527 757,94	1 479 360,97		25,00	
6047	527 720,85	1 479 388,65		25,00	
6048	527 651,20	1 479 464,75		25,00	
6049	527 632,64	1 479 481,73		25,00	
6050	527 611,90	1 479 486,23		25,00	
6051	527 601,26	1 479 473,88		25,00	
6052	527 602,84	1 479 438,44		25,00	
6053	527 592,18	1 479 421,92		25,00	
6054	527 569,15	1 479 420,19		25,00	
6055	527 546,63	1 479 439,32		25,00	
6056	527 523,78	1 479 443,85		25,00	
6057	527 506,76	1 479 427,44		25,00	
6058	527 495,74	1 479 388,02		25,00	
6059	527 478,59	1 479 352,86		25,00	
6060	527 473,89	1 479 319,57		25,00	
6061	527 486,01	1 479 296,49		25,00	
6062	527 607,42	1 479 200,84		25,00	
6063	527 691,74	1 479 126,55		25,00	
6064	527 759,07	1 479 040,08		25,00	
6065	527 783,55	1 479 004,28		25,00	
6066	527 804,30	1 478 993,53		25,00	
6067	527 833,49	1 478 995,15		25,00	
6068	527 875,39	1 479 015,33		25,00	
6069	527 906,60	1 479 010,69		25,00	
6070	527 943,99	1 478 999,69		25,00	
6071	527 970,91	1 478 993,03		25,00	
6072	527 993,96	1 478 998,92		25,00	
6073	528 023,57	1 479 025,55		25,00	
6074	528 057,23	1 479 050,01		25,00	
6075	528 113,74	1 479 065,79		25,00	
6076	528 147,09	1 479 065,27		25,00	
6077	528 161,42	1 479 048,38		25,00	
6078	528 167,08	1 479 010,77		25,00	
6079	528 181,32	1 478 987,62		25,00	
6080	528 204,11	1 478 981,02		25,00	
6081	528 229,23	1 478 984,82		25,00	
6082	528 254,52	1 479 005,25		25,00	
6083	528 267,52	1 479 040,49		25,00	
6084	528 268,54	1 479 102,95		25,00	
5897	528 275,13	1 479 121,60		25,00	
Терзона ПрЛ(30)					
6085	549 145,78	1 475 945,81	Картометрический метод	25,00	—
6086	549 178,65	1 476 000,83		25,00	
6087	549 097,11	1 476 288,22		25,00	
6088	549 192,86	1 476 355,69		25,00	
6089	549 203,91	1 476 442,12		25,00	
6090	549 536,82	1 476 603,79		25,00	

**Раздел 2**

<b>Сведения о местоположении границ объекта</b>					
<b>1</b>	<b>2</b>	<b>3</b>	<b>4</b>	<b>5</b>	<b>6</b>
6091	549 445,66	1 476 798,49	Картометрический метод	25,00	—
6092	549 087,69	1 476 754,58		25,00	
6093	549 013,86	1 476 965,00		25,00	
6094	548 902,39	1 476 921,00		25,00	
6095	548 886,66	1 476 950,91		25,00	
6096	548 702,86	1 476 869,18		25,00	
6097	548 701,38	1 476 834,71		25,00	
6098	548 467,36	1 476 756,08		25,00	
6099	548 454,84	1 476 362,02		25,00	
6100	548 582,04	1 476 432,60		25,00	
6101	548 621,25	1 476 377,68		25,00	
6102	548 671,51	1 476 274,00		25,00	
6103	548 779,85	1 476 220,61		25,00	
6104	548 866,29	1 476 162,58		25,00	
6105	548 973,03	1 476 209,72		25,00	
6106	549 035,75	1 475 999,23		25,00	
6085	549 145,78	1 475 945,81		25,00	
Терзона ПрЛ(31)					
6107	526 261,30	1 464 472,87	Картометрический метод	25,00	—
6108	526 240,74	1 464 431,25		25,00	
6109	526 211,05	1 464 367,75		25,00	
6110	526 179,18	1 464 302,06		25,00	
6111	526 145,08	1 464 240,80		25,00	
6112	526 100,38	1 464 197,39		25,00	
6113	526 049,04	1 464 165,10		25,00	
6114	525 955,87	1 464 129,03		25,00	
6115	525 929,18	1 464 114,03		25,00	
6116	525 899,97	1 464 083,59		25,00	
6117	525 873,38	1 464 077,40		25,00	
6118	525 853,68	1 464 084,31		25,00	
6119	525 838,56	1 464 108,83		25,00	
6120	525 832,30	1 464 130,99		25,00	
6121	525 808,14	1 464 133,56		25,00	
6122	525 785,90	1 464 122,85		25,00	
6123	525 759,30	1 464 116,67		25,00	
6124	525 706,65	1 464 135,15		25,00	
6125	525 673,47	1 464 133,45		25,00	
6126	525 653,41	1 464 120,54		25,00	
6127	525 644,01	1 464 083,18		25,00	
6128	525 652,28	1 464 047,74		25,00	
6129	525 678,24	1 464 014,26		25,00	
6130	525 717,61	1 463 991,58		25,00	
6131	525 745,96	1 463 969,08		25,00	
6132	525 765,38	1 463 942,26		25,00	
6133	525 788,52	1 463 866,90		25,00	
6134	525 805,60	1 463 835,78		25,00	
6135	525 829,60	1 463 817,72		25,00	
6136	525 862,67	1 463 815,01		25,00	
6137	525 902,48	1 463 818,78		25,00	
6138	525 928,92	1 463 818,38		25,00	
6139	525 955,09	1 463 798,13		25,00	
6140	525 987,46	1 463 753,49		25,00	
6141	526 008,75	1 463 702,41		25,00	
6142	526 007,95	1 463 651,69		25,00	
6143	525 989,78	1 463 621,06		25,00	

**Раздел 2**

<b>Сведения о местоположении границ объекта</b>					
<b>1</b>	<b>2</b>	<b>3</b>	<b>4</b>	<b>5</b>	<b>6</b>
6144	525 958,64	1 463 601,71	Картометрический метод	25,00	—
6145	525 889,95	1 463 580,71		25,00	
6146	525 854,43	1 463 565,84		25,00	
6147	525 831,92	1 463 544,14		25,00	
6148	525 827,10	1 463 511,12		25,00	
6149	525 834,95	1 463 449,19		25,00	
6150	525 866,97	1 463 380,32		25,00	
6151	525 903,86	1 463 346,63		25,00	
6152	525 960,72	1 463 312,65		25,00	
6153	525 995,54	1 463 281,22		25,00	
6154	526 017,84	1 463 294,12		25,00	
6155	526 035,66	1 463 307,08		25,00	
6156	526 003,71	1 463 378,16		25,00	
6157	525 991,17	1 463 422,49		25,00	
6158	525 987,39	1 463 468,89		25,00	
6159	526 010,66	1 463 539,12		25,00	
6160	526 051,54	1 463 613,50		25,00	
6161	526 076,58	1 463 666,05		25,00	
6162	526 095,11	1 463 725,35		25,00	
6163	526 113,26	1 463 755,93		25,00	
6164	526 146,71	1 463 777,46		25,00	
6165	526 193,33	1 463 794,41		25,00	
6166	526 210,69	1 463 802,05		25,00	
6167	526 191,68	1 463 831,95		25,00	
6168	526 143,59	1 463 859,17		25,00	
6169	526 126,18	1 463 877,07		25,00	
6170	526 122,20	1 463 905,85		25,00	
6171	526 127,73	1 463 976,34		25,00	
6172	526 116,95	1 463 991,97		25,00	
6173	526 097,10	1 463 987,84		25,00	
6174	526 070,30	1 463 968,39		25,00	
6175	526 048,21	1 463 968,76		25,00	
6176	526 037,39	1 463 982,18		25,00	
6177	526 037,92	1 464 017,44		25,00	
6178	526 049,87	1 464 076,82		25,00	
6179	526 063,42	1 464 096,48		25,00	
6180	526 112,48	1 464 126,59		25,00	
6181	526 148,20	1 464 154,72		25,00	
6182	526 184,04	1 464 187,27		25,00	
6183	526 213,30	1 464 228,70		25,00	
6184	526 231,19	1 464 239,47		25,00	
6185	526 264,26	1 464 241,16		25,00	
6186	526 279,97	1 464 258,54		25,00	
6187	526 275,94	1 464 285,10		25,00	
6188	526 261,26	1 464 331,64		25,00	
6189	526 261,85	1 464 369,13		25,00	
6190	526 275,66	1 464 408,64		25,00	
6191	526 302,75	1 464 447,94		25,00	
6192	526 344,63	1 464 440,65		25,00	
6193	526 373,35	1 464 442,41		25,00	
6194	526 393,42	1 464 455,35		25,00	
6195	526 398,26	1 464 483,95		25,00	
6196	526 396,95	1 464 539,15		25,00	
6197	526 393,14	1 464 574,01		25,00	
6198	526 391,14	1 464 592,16		25,00	

**Раздел 2**

<b>Сведения о местоположении границ объекта</b>					
<b>1</b>	<b>2</b>	<b>3</b>	<b>4</b>	<b>5</b>	<b>6</b>
6199	526 394,07	1 464 642,85	Картометрический метод	25,00	—
6200	526 388,03	1 464 678,27		25,00	
6201	526 370,73	1 464 700,62		25,00	
6202	526 346,59	1 464 707,60		25,00	
6203	526 317,76	1 464 697,02		25,00	
6204	526 293,44	1 464 692,97		25,00	
6205	526 271,42	1 464 699,95		25,00	
6206	526 260,81	1 464 726,59		25,00	
6207	526 268,16	1 464 775,03		25,00	
6208	526 270,94	1 464 810,27		25,00	
6209	526 271,81	1 464 867,61		25,00	
6210	526 278,99	1 464 900,60		25,00	
6211	526 303,65	1 464 926,69		25,00	
6212	526 308,43	1 464 948,66		25,00	
6213	526 299,88	1 464 964,24		25,00	
6214	526 262,59	1 464 980,29		25,00	
6215	526 245,12	1 464 991,57		25,00	
6216	526 230,06	1 465 013,87		25,00	
6217	526 189,78	1 465 120,39		25,00	
6218	526 132,64	1 465 280,14		25,00	
6219	526 113,95	1 465 353,23		25,00	
6220	526 114,45	1 465 381,89		25,00	
6221	526 127,78	1 465 392,73		25,00	
6222	526 158,73	1 465 390,06		25,00	
6223	526 211,04	1 465 353,93		25,00	
6224	526 230,90	1 465 353,64		25,00	
6225	526 240,04	1 465 371,13		25,00	
6226	526 236,19	1 465 408,73		25,00	
6227	526 245,55	1 465 443,85		25,00	
6228	526 272,54	1 465 474,33		25,00	
6229	526 321,46	1 465 502,23		25,00	
6230	526 339,47	1 465 521,81		25,00	
6231	526 350,95	1 465 552,51		25,00	
6232	526 362,39	1 465 576,61		25,00	
6233	526 411,57	1 465 615,56		25,00	
6234	526 449,48	1 465 645,84		25,00	
6235	526 474,31	1 465 682,96		25,00	
6236	526 481,67	1 465 731,39		25,00	
6237	526 469,63	1 465 806,60		25,00	
6238	526 476,72	1 465 835,15		25,00	
6239	526 508,00	1 465 863,32		25,00	
6240	526 521,78	1 465 891,81		25,00	
6241	526 524,46	1 465 927,07		25,00	
6242	526 516,86	1 465 957,24		25,00	
6243	526 479,19	1 465 993,96		25,00	
6244	526 451,19	1 466 034,10		25,00	
6245	526 431,91	1 466 069,75		25,00	
6246	526 428,07	1 466 107,29		25,00	
6247	526 433,49	1 466 175,60		25,00	
6248	526 430,90	1 466 191,96		25,00	
6249	526 403,10	1 466 209,17		25,00	
6250	526 361,28	1 466 209,81		25,00	
6251	526 330,28	1 466 201,50		25,00	
6252	526 270,14	1 466 167,12		25,00	
6253	526 241,20	1 466 152,11		25,00	

**Раздел 2**

Сведения о местоположении границ объекта					
1	2	3	4	5	6
6254	526 210,19	1 466 148,20	Картометрический метод	25,00	—
6255	526 172,88	1 466 155,41		25,00	
6256	526 167,05	1 466 136,87		25,00	
6257	526 161,22	1 466 118,09		25,00	
6258	526 160,94	1 466 098,23		25,00	
6259	526 169,41	1 466 076,05		25,00	
6260	526 191,39	1 466 071,30		25,00	
6261	526 240,24	1 466 092,55		25,00	
6262	526 268,73	1 466 081,12		25,00	
6263	526 295,23	1 466 082,88		25,00	
6264	526 332,99	1 466 097,75		25,00	
6265	526 355,01	1 466 095,17		25,00	
6266	526 378,98	1 466 077,18		25,00	
6267	526 402,68	1 466 039,29		25,00	
6268	526 408,52	1 465 988,46		25,00	
6269	526 403,05	1 465 922,33		25,00	
6270	526 375,44	1 465 845,56		25,00	
6271	526 352,79	1 465 810,61		25,00	
6272	526 321,52	1 465 782,43		25,00	
6273	526 274,89	1 465 765,52		25,00	
6274	526 195,20	1 465 751,33		25,00	
6275	526 126,66	1 465 736,94		25,00	
6276	526 066,59	1 465 709,19		25,00	
6277	526 026,66	1 465 679,04		25,00	
6278	526 010,61	1 465 652,70		25,00	
6279	526 001,07	1 465 606,53		25,00	
6280	526 002,19	1 465 540,32		25,00	
6281	525 998,90	1 465 467,58		25,00	
6282	526 004,65	1 465 412,34		25,00	
6283	526 033,33	1 465 275,08		25,00	
6284	526 057,77	1 465 146,77		25,00	
6285	526 083,38	1 465 086,79		25,00	
6286	526 115,69	1 465 039,95		25,00	
6287	526 163,32	1 464 977,40		25,00	
6288	526 176,10	1 464 952,94		25,00	
6289	526 180,06	1 464 924,20		25,00	
6290	526 163,79	1 464 867,08		25,00	
6291	526 163,25	1 464 836,22		25,00	
6292	526 175,64	1 464 778,68		25,00	
6293	526 179,22	1 464 730,09		25,00	
6294	526 171,72	1 464 670,60		25,00	
6295	526 177,37	1 464 610,96		25,00	
6296	526 192,22	1 464 575,44		25,00	
6297	526 246,73	1 464 528,23		25,00	
6298	526 261,63	1 464 494,90		25,00	
6107	526 261,30	1 464 472,87		25,00	
Терзона ПрЛ(32)					
6299	525 845,23	1 461 836,67	Картометрический метод	25,00	—
6300	525 877,02	1 461 812,39		25,00	
6301	525 891,10	1 461 785,05		25,00	
6302	525 884,49	1 461 756,02		25,00	
6303	525 863,49	1 461 745,90		25,00	
6304	525 828,17	1 461 752,70		25,00	
6305	525 795,10	1 461 774,07		25,00	
6306	525 770,11	1 461 774,45		25,00	



**Раздел 2**

<b>Сведения о местоположении границ объекта</b>					
<b>1</b>	<b>2</b>	<b>3</b>	<b>4</b>	<b>5</b>	<b>6</b>
6307	525 749,02	1 461 760,21	Картометрический метод	25,00	—
6308	525 721,84	1 461 752,29		25,00	
6309	525 682,28	1 461 755,00		25,00	
6310	525 651,20	1 461 765,90		25,00	
6311	525 632,42	1 461 759,96		25,00	
6312	525 627,81	1 461 735,00		25,00	
6313	525 648,07	1 461 695,08		25,00	
6314	525 678,86	1 461 671,71		25,00	
6315	525 753,78	1 461 660,11		25,00	
6316	525 834,69	1 461 642,18		25,00	
6317	525 894,87	1 461 620,39		25,00	
6318	525 962,87	1 461 575,56		25,00	
6319	526 039,02	1 461 511,85		25,00	
6320	526 069,91	1 461 492,65		25,00	
6321	526 105,18	1 461 483,75		25,00	
6322	526 155,27	1 461 482,98		25,00	
6323	526 190,95	1 461 501,16		25,00	
6324	526 210,06	1 461 525,86		25,00	
6325	526 220,94	1 461 556,96		25,00	
6326	526 221,59	1 461 598,59		25,00	
6327	526 195,81	1 461 678,20		25,00	
6328	526 184,17	1 461 732,55		25,00	
6329	526 178,81	1 461 793,07		25,00	
6330	526 169,23	1 461 845,32		25,00	
6331	526 152,31	1 461 884,69		25,00	
6332	526 118,84	1 461 954,44		25,00	
6333	526 100,75	1 461 996,40		25,00	
6334	526 097,61	1 462 061,06		25,00	
6335	526 085,77	1 462 107,07		25,00	
6336	526 051,02	1 462 151,36		25,00	
6337	525 954,52	1 462 240,39		25,00	
6338	525 938,29	1 462 265,64		25,00	
6339	525 936,54	1 462 290,67		25,00	
6340	525 957,53	1 462 300,79		25,00	
6341	526 005,34	1 462 293,76		25,00	
6342	526 026,25	1 462 295,53		25,00	
6343	526 045,17	1 462 307,76		25,00	
6344	526 051,95	1 462 338,88		25,00	
6345	526 046,74	1 462 409,84		25,00	
6346	526 039,13	1 462 455,76		25,00	
6347	526 037,55	1 462 487,04		25,00	
6348	526 029,77	1 462 520,52		25,00	
6349	526 003,43	1 462 566,76		25,00	
6350	525 997,57	1 462 591,90		25,00	
6351	525 978,90	1 462 595,28		25,00	
6352	525 960,13	1 462 598,72		25,00	
6353	525 930,73	1 462 582,50		25,00	
6354	525 901,04	1 462 549,62		25,00	
6355	525 871,43	1 462 525,10		25,00	
6356	525 818,97	1 462 500,92		25,00	
6357	525 768,81	1 462 493,34		25,00	
6358	525 714,80	1 462 502,55		25,00	
6359	525 677,24	1 462 494,79		25,00	
6360	525 631,06	1 462 476,75		25,00	
6361	525 597,67	1 462 471,01		25,00	

**Раздел 2**

Сведения о местоположении границ объекта					
1	2	3	4	5	6
6362	525 570,38	1 462 458,94	Картометрический метод	25,00	—
6363	525 555,44	1 462 436,28		25,00	
6364	525 545,50	1 462 338,48		25,00	
6365	525 530,34	1 462 297,02		25,00	
6366	525 507,00	1 462 268,23		25,00	
6367	525 485,90	1 462 253,98		25,00	
6368	525 461,00	1 462 262,68		25,00	
6369	525 446,87	1 462 292,09		25,00	
6370	525 459,01	1 462 398,20		25,00	
6371	525 470,63	1 462 477,17		25,00	
6372	525 462,68	1 462 504,37		25,00	
6373	525 442,07	1 462 519,31		25,00	
6374	525 371,45	1 462 528,70		25,00	
6375	525 321,42	1 462 531,59		25,00	
6376	525 298,42	1 462 521,55		25,00	
6377	525 312,74	1 462 504,62		25,00	
6378	525 385,21	1 462 474,35		25,00	
6379	525 397,41	1 462 457,47		25,00	
6380	525 388,80	1 462 443,02		25,00	
6381	525 349,25	1 462 445,73		25,00	
6382	525 334,52	1 462 431,39		25,00	
6383	525 336,20	1 462 408,46		25,00	
6384	525 384,85	1 462 320,17		25,00	
6385	525 396,75	1 462 286,61		25,00	
6386	525 394,32	1 462 259,58		25,00	
6387	525 375,36	1 462 245,30		25,00	
6388	525 374,41	1 462 191,85		25,00	
6389	525 409,86	1 462 186,42		25,00	
6390	525 459,48	1 462 166,87		25,00	
6391	525 486,22	1 462 141,45		25,00	
6392	525 508,59	1 462 101,51		25,00	
6393	525 519,99	1 462 032,57		25,00	
6394	525 536,13	1 462 003,17		25,00	
6395	525 563,00	1 461 988,12		25,00	
6396	525 608,66	1 461 974,93		25,00	
6397	525 664,57	1 461 957,39		25,00	
6398	525 720,42	1 461 927,32		25,00	
6399	525 821,35	1 461 854,90		25,00	
6299	525 845,23	1 461 836,67		25,00	
Терзона ПрЛ(33)					
6400	540 756,76	1 460 877,96	Картометрический метод	25,00	—
6401	540 800,88	1 460 960,26		25,00	
6402	540 824,57	1 461 032,77		25,00	
6403	540 827,57	1 461 060,43		25,00	
6404	540 805,36	1 461 088,38		25,00	
6405	540 798,70	1 461 141,31		25,00	
6406	540 729,31	1 461 207,76		25,00	
6407	540 677,61	1 461 281,47		25,00	
6408	540 658,10	1 461 319,47		25,00	
6409	540 618,83	1 461 380,41		25,00	
6410	540 607,71	1 461 471,08		25,00	
6411	540 623,57	1 461 518,60		25,00	
6412	540 654,49	1 461 565,88		25,00	
6413	540 632,73	1 461 626,57		25,00	
6414	540 600,91	1 461 677,35		25,00	

**Раздел 2**

Сведения о местоположении границ объекта					
1	2	3	4	5	6
6415	540 565,99	1 461 700,52	Картометрический метод	25,00	—
6416	540 503,83	1 461 741,73		25,00	
6417	540 499,43	1 461 777,00		25,00	
6418	540 464,75	1 461 815,25		25,00	
6419	540 417,27	1 461 831,03		25,00	
6420	540 384,65	1 461 839,12		25,00	
6421	540 342,95	1 461 900,11		25,00	
6422	540 255,45	1 461 931,64		25,00	
6423	540 219,57	1 461 891,94		25,00	
6424	540 186,00	1 461 832,15		25,00	
6425	540 152,51	1 461 779,89		25,00	
6426	540 139,27	1 461 739,90		25,00	
6427	540 143,84	1 461 707,12		25,00	
6428	540 191,69	1 461 711,41		25,00	
6429	540 229,15	1 461 700,78		25,00	
6430	540 261,45	1 461 675,12		25,00	
6431	540 275,93	1 461 632,13		25,00	
6432	540 260,32	1 461 599,73		25,00	
6433	540 269,74	1 461 564,38		25,00	
6434	540 297,09	1 461 541,33		25,00	
6435	540 316,71	1 461 508,34		25,00	
6436	540 306,49	1 461 495,93		25,00	
6437	540 273,69	1 461 491,41		25,00	
6438	540 203,81	1 461 522,68		25,00	
6439	540 156,08	1 461 528,46		25,00	
6440	540 120,33	1 461 488,80		25,00	
6441	540 119,64	1 461 446,05		25,00	
6442	540 156,65	1 461 402,74		25,00	
6443	540 198,88	1 461 371,91		25,00	
6444	540 201,02	1 461 344,22		25,00	
6445	540 185,22	1 461 304,25		25,00	
6446	540 182,20	1 461 266,61		25,00	
6447	540 224,11	1 461 213,11		25,00	
6448	540 233,35	1 461 165,20		25,00	
6449	540 264,73	1 461 081,78		25,00	
6450	540 268,64	1 461 011,31		25,00	
6451	540 285,78	1 460 975,87		25,00	
6452	540 328,31	1 460 962,62		25,00	
6453	540 423,17	1 460 925,93		25,00	
6454	540 480,26	1 460 877,27		25,00	
6455	540 532,10	1 460 818,67		25,00	
6456	540 556,52	1 460 770,49		25,00	
6457	540 596,54	1 460 759,82		25,00	
6458	540 652,17	1 460 776,55		25,00	
6459	540 718,32	1 460 828,31		25,00	
6400	540 756,76	1 460 877,96		25,00	
Терзона ПрЛ(34)					
6460	560 258,25	1 456 634,89	Картометрический метод	25,00	—
6461	560 252,84	1 456 697,70		25,00	
6462	560 179,17	1 456 695,90		25,00	
6463	560 080,46	1 456 767,70		25,00	
6464	559 918,85	1 457 096,18		25,00	
6465	559 829,25	1 457 116,00		25,00	
6466	559 604,86	1 457 124,87		25,00	
6467	559 351,71	1 457 040,59		25,00	

**Раздел 2**

Сведения о местоположении границ объекта					
1	2	3	4	5	6
6468	559 321,15	1 457 071,11	Картометрический метод	25,00	—
6469	559 175,80	1 456 922,10		25,00	
6470	558 949,63	1 457 101,58		25,00	
6471	558 928,02	1 456 983,09		25,00	
6472	558 879,56	1 456 886,21		25,00	
6473	559 120,08	1 456 719,31		25,00	
6474	559 130,87	1 456 622,28		25,00	
6475	559 321,20	1 456 692,30		25,00	
6476	559 619,11	1 456 742,60		25,00	
6477	559 669,35	1 456 638,49		25,00	
6478	559 676,60	1 456 538,00		25,00	
6479	559 972,77	1 456 606,21		25,00	
6480	560 033,86	1 456 713,92	25,00		
6481	560 123,49	1 456 595,41	25,00		
6460	560 258,25	1 456 634,89	25,00		
Терзона ПрЛ(35)					
6482	560 592,00	1 456 661,80	Картометрический метод	25,00	—
6483	560 387,45	1 456 659,99		25,00	
6484	560 351,47	1 456 647,49		25,00	
6485	560 285,07	1 456 581,10		25,00	
6486	560 258,17	1 456 494,89		25,00	
6487	560 114,61	1 456 441,01		25,00	
6488	560 107,35	1 456 354,89		25,00	
6489	559 735,84	1 456 340,50		25,00	
6490	559 714,33	1 456 245,41		25,00	
6491	559 450,38	1 456 539,82		25,00	
6492	559 324,83	1 456 362,12		25,00	
6493	559 224,21	1 456 372,79		25,00	
6494	559 091,38	1 456 410,50		25,00	
6495	559 087,75	1 456 281,29		25,00	
6496	559 633,49	1 456 074,78		25,00	
6497	559 773,47	1 456 164,58		25,00	
6498	559 909,92	1 456 011,99		25,00	
6499	560 132,54	1 456 038,89		25,00	
6500	560 319,25	1 456 081,98	25,00		
6501	560 586,66	1 456 566,71	25,00		
6482	560 592,00	1 456 661,80	25,00		
Терзона ПрЛ(36)					
6502	541 753,19	1 463 502,03	Картометрический метод	25,00	—
6503	541 792,79	1 463 461,20		25,00	
6504	541 832,81	1 463 445,81		25,00	
6505	541 867,73	1 463 432,38		25,00	
6506	542 095,91	1 463 391,08		25,00	
6507	542 209,00	1 463 389,30		25,00	
6508	542 466,49	1 463 460,71		25,00	
6509	542 552,30	1 463 479,45		25,00	
6510	542 628,25	1 463 518,51		25,00	
6511	542 694,67	1 463 582,84		25,00	
6512	542 742,74	1 463 604,73		25,00	
6513	542 760,56	1 463 617,02		25,00	
6514	542 758,66	1 463 657,24		25,00	
6515	542 737,07	1 463 722,94		25,00	
6516	542 677,59	1 463 776,70		25,00	
6517	542 609,91	1 463 787,80		25,00	
6518	542 528,97	1 463 758,89		25,00	

**Раздел 2**

Сведения о местоположении границ объекта					
1	2	3	4	5	6
6519	542 431,00	1 463 762,94	Картометрический метод	25,00	—
6520	542 379,05	1 463 819,07		25,00	
6521	542 326,48	1 463 827,42		25,00	
6522	542 309,26	1 463 852,84		25,00	
6523	542 283,83	1 463 835,61		25,00	
6524	542 266,10	1 463 830,87		25,00	
6525	542 185,94	1 463 847,22		25,00	
6526	542 105,65	1 463 853,50		25,00	
6527	542 057,60	1 463 841,67		25,00	
6528	541 989,38	1 463 817,62		25,00	
6529	541 886,47	1 463 829,31		25,00	
6530	541 831,60	1 463 852,79		25,00	
6531	541 771,10	1 463 843,64		25,00	
6532	541 735,23	1 463 827,26		25,00	
6533	541 717,96	1 463 819,33		25,00	
6534	541 637,35	1 463 808,06		25,00	
6535	541 594,36	1 463 793,64		25,00	
6536	541 583,53	1 463 743,52		25,00	
6537	541 560,15	1 463 696,13		25,00	
6538	541 579,63	1 463 658,12		25,00	
6539	541 608,93	1 463 602,35	25,00		
6540	541 696,16	1 463 555,73	25,00		
6502	541 753,19	1 463 502,03	25,00		
Терзона ПрЛ(37)					
6541	532 687,23	1 475 822,84	Картометрический метод	25,00	—
6542	532 687,84	1 475 862,83		25,00	
6543	532 670,84	1 475 895,64		25,00	
6544	532 636,37	1 475 926,18		25,00	
6545	532 614,20	1 475 954,02		25,00	
6546	532 612,47	1 476 001,55		25,00	
6547	532 628,43	1 476 058,81		25,00	
6548	532 631,40	1 476 091,28		25,00	
6549	532 622,12	1 476 136,42		25,00	
6550	532 597,68	1 476 174,31		25,00	
6551	532 579,92	1 476 154,61		25,00	
6552	532 574,20	1 476 112,15		25,00	
6553	532 578,35	1 476 059,62		25,00	
6554	532 573,04	1 476 034,67		25,00	
6555	532 542,46	1 476 000,16		25,00	
6556	532 527,00	1 475 967,90		25,00	
6557	532 504,25	1 475 953,23		25,00	
6558	532 479,27	1 475 953,63		25,00	
6559	532 454,35	1 475 964,04		25,00	
6560	532 424,43	1 475 966,97		25,00	
6561	532 394,19	1 475 952,47		25,00	
6562	532 361,70	1 475 955,48		25,00	
6563	532 292,31	1 475 994,07		25,00	
6564	532 220,31	1 476 027,69		25,00	
6565	532 183,41	1 476 063,26		25,00	
6566	532 136,65	1 476 116,52		25,00	
6567	532 119,84	1 476 159,30		25,00	
6568	532 130,43	1 476 196,61		25,00	
6569	532 161,05	1 476 236,15		25,00	
6570	532 214,25	1 476 280,36		25,00	
6571	532 229,70	1 476 305,08		25,00	

**Раздел 2**

<b>Сведения о местоположении границ объекта</b>					
<b>1</b>	<b>2</b>	<b>3</b>	<b>4</b>	<b>5</b>	<b>6</b>
6572	532 227,83	1 476 347,63	Картометрический метод	25,00	—
6573	532 210,83	1 476 380,40		25,00	
6574	532 139,10	1 476 426,52		25,00	
6575	532 086,78	1 476 442,36		25,00	
6576	532 056,75	1 476 437,84		25,00	
6577	532 023,96	1 476 423,34		25,00	
6578	531 963,99	1 476 421,76		25,00	
6579	531 923,65	1 476 404,88		25,00	
6580	531 903,35	1 476 382,73		25,00	
6581	531 897,89	1 476 352,80		25,00	
6582	531 904,93	1 476 322,66		25,00	
6583	531 902,00	1 476 295,21		25,00	
6584	531 881,20	1 476 248,05		25,00	
6585	531 855,18	1 476 183,44		25,00	
6586	531 821,82	1 476 126,46		25,00	
6587	531 796,50	1 476 104,35		25,00	
6588	531 766,36	1 476 099,79		25,00	
6589	531 719,10	1 476 113,04		25,00	
6590	531 701,39	1 476 103,34		25,00	
6591	531 698,54	1 476 078,36		25,00	
6592	531 723,24	1 476 060,49		25,00	
6593	531 730,53	1 476 042,83		25,00	
6594	531 715,26	1 476 028,08		25,00	
6595	531 657,26	1 475 999,01		25,00	
6596	531 629,35	1 475 971,91		25,00	
6597	531 621,37	1 475 939,53		25,00	
6598	531 630,44	1 475 879,38		25,00	
6599	531 628,24	1 475 739,41		25,00	
6600	531 637,30	1 475 679,23		25,00	
6601	531 661,27	1 475 613,87		25,00	
6602	531 690,63	1 475 575,91		25,00	
6603	531 715,55	1 475 565,51		25,00	
6604	531 753,13	1 475 572,41		25,00	
6605	531 791,07	1 475 599,34		25,00	
6606	531 814,29	1 475 648,96		25,00	
6607	531 832,09	1 475 666,20		25,00	
6608	531 874,77	1 475 675,52		25,00	
6609	531 900,01	1 475 687,66		25,00	
6610	531 917,85	1 475 709,85		25,00	
6611	531 936,21	1 475 769,57		25,00	
6612	531 954,13	1 475 794,32		25,00	
6613	531 979,33	1 475 808,92		25,00	
6614	532 016,77	1 475 803,34		25,00	
6615	532 053,93	1 475 780,26		25,00	
6616	532 081,21	1 475 767,34		25,00	
6617	532 108,77	1 475 766,87		25,00	
6618	532 161,59	1 475 791,05		25,00	
6619	532 234,46	1 475 809,91		25,00	
6620	532 267,28	1 475 829,40		25,00	
6621	532 287,75	1 475 861,61		25,00	
6622	532 310,67	1 475 886,25		25,00	
6623	532 338,38	1 475 898,30		25,00	
6624	532 385,85	1 475 900,10		25,00	
6625	532 492,73	1 475 860,88		25,00	
6626	532 529,85	1 475 832,80		25,00	

**Раздел 2**

Сведения о местоположении границ объекта					
1	2	3	4	5	6
6627	532 541,79	1 475 795,13	Картометрический метод	25,00	—
6628	532 533,35	1 475 735,24		25,00	
6629	532 540,10	1 475 687,62		25,00	
6630	532 537,03	1 475 655,16		25,00	
6631	532 508,62	1 475 595,61		25,00	
6632	532 459,78	1 475 508,87		25,00	
6633	532 441,44	1 475 454,14		25,00	
6634	532 438,30	1 475 419,16		25,00	
6635	532 458,42	1 475 423,86		25,00	
6636	532 476,25	1 475 446,08		25,00	
6637	532 530,57	1 475 560,27		25,00	
6638	532 569,27	1 475 639,67		25,00	
6639	532 582,31	1 475 669,45		25,00	
6640	532 587,68	1 475 696,87		25,00	
6641	532 570,64	1 475 724,64		25,00	
6642	532 571,04	1 475 749,64		25,00	
6643	532 588,80	1 475 769,36		25,00	
6644	532 631,59	1 475 786,20	25,00		
6645	532 664,38	1 475 800,71	25,00		
6541	532 687,23	1 475 822,84	25,00		
Терзона ПрЛ(38)					
6646	548 585,94	1 465 974,32	Картометрический метод	25,00	—
6647	548 473,67	1 466 090,28		25,00	
6648	548 153,93	1 466 089,94		25,00	
6649	547 615,94	1 465 885,34		25,00	
6650	547 603,89	1 465 702,91		25,00	
6651	547 599,81	1 465 631,18		25,00	
6652	547 597,53	1 465 591,64		25,00	
6653	547 791,23	1 465 565,57		25,00	
6654	548 220,65	1 465 638,21		25,00	
6655	548 530,77	1 465 747,08		25,00	
6646	548 585,94	1 465 974,32	25,00		
Терзона ПрЛ(39)					
6656	531 140,96	1 478 800,05	Картометрический метод	25,00	—
6657	531 120,30	1 478 781,22		25,00	
6658	531 109,47	1 478 758,49		25,00	
6659	531 093,96	1 478 700,39		25,00	
6660	531 084,34	1 478 615,11		25,00	
6661	531 071,63	1 478 600,70		25,00	
6662	531 052,88	1 478 601,01		25,00	
6663	531 028,65	1 478 651,39		25,00	
6664	531 010,14	1 478 670,44		25,00	
6665	530 985,34	1 478 677,07		25,00	
6666	530 947,53	1 478 663,08		25,00	
6667	530 869,74	1 478 618,44		25,00	
6668	530 835,95	1 478 589,78		25,00	
6669	530 808,24	1 478 548,56		25,00	
6670	530 777,85	1 478 469,86		25,00	
6671	530 756,47	1 478 434,78		25,00	
6672	530 720,54	1 478 401,99		25,00	
6673	530 684,35	1 478 352,56		25,00	
6674	530 663,26	1 478 338,31		25,00	
6675	530 636,03	1 478 330,37		25,00	
6676	530 598,63	1 478 337,20		25,00	
6677	530 578,24	1 478 364,61	25,00		

**Раздел 2**

<b>Сведения о местоположении границ объекта</b>					
<b>1</b>	<b>2</b>	<b>3</b>	<b>4</b>	<b>5</b>	<b>6</b>
6678	530 571,22	1 478 446,01	Картометрический метод	25,00	—
6679	530 561,18	1 478 475,33		25,00	
6680	530 538,62	1 478 496,53		25,00	
6681	530 501,36	1 478 511,70		25,00	
6682	530 468,06	1 478 514,30		25,00	
6683	530 432,37	1 478 500,29		25,00	
6684	530 406,89	1 478 469,40		25,00	
6685	530 389,33	1 478 409,26		25,00	
6686	530 361,37	1 478 355,53		25,00	
6687	530 354,53	1 478 313,97		25,00	
6688	530 360,20	1 478 276,35		25,00	
6689	530 386,04	1 478 200,96		25,00	
6690	530 397,67	1 478 142,40		25,00	
6691	530 394,82	1 478 092,45		25,00	
6692	530 379,36	1 478 038,53		25,00	
6693	530 317,18	1 477 922,81		25,00	
6694	530 306,10	1 477 881,28		25,00	
6695	530 305,62	1 477 850,05		25,00	
6696	530 321,88	1 477 826,88		25,00	
6697	530 365,24	1 477 799,11		25,00	
6698	530 385,64	1 477 775,86		25,00	
6699	530 407,92	1 477 733,83		25,00	
6700	530 430,41	1 477 706,41		25,00	
6701	530 465,53	1 477 682,91		25,00	
6702	530 519,28	1 477 659,16		25,00	
6703	530 552,50	1 477 654,48		25,00	
6704	530 592,24	1 477 662,17		25,00	
6705	530 619,85	1 477 693,00		25,00	
6706	530 641,34	1 477 736,42		25,00	
6707	530 642,17	1 477 786,43		25,00	
6708	530 614,13	1 477 859,81		25,00	
6709	530 606,47	1 477 901,61		25,00	
6710	530 615,28	1 477 938,96		25,00	
6711	530 657,78	1 477 986,23		25,00	
6712	530 687,51	1 478 021,19		25,00	
6713	530 708,81	1 478 054,19		25,00	
6714	530 717,68	1 478 085,32		25,00	
6715	530 730,68	1 478 120,53		25,00	
6716	530 754,16	1 478 155,59		25,00	
6717	530 781,65	1 478 182,27		25,00	
6718	530 838,13	1 478 193,89		25,00	
6719	530 869,57	1 478 203,81		25,00	
6720	530 894,91	1 478 226,31		25,00	
6721	530 918,55	1 478 273,90		25,00	
6722	530 933,68	1 478 309,08		25,00	
6723	530 956,97	1 478 333,70		25,00	
6724	530 994,99	1 478 362,27		25,00	
6725	531 026,74	1 478 397,21		25,00	
6726	531 054,63	1 478 444,71		25,00	
6727	531 084,52	1 478 492,14		25,00	
6728	531 114,13	1 478 522,93		25,00	
6729	531 141,80	1 478 555,85		25,00	
6730	531 156,81	1 478 586,88		25,00	
6731	531 165,90	1 478 632,59		25,00	
6732	531 164,49	1 478 674,27		25,00	



**Раздел 2**

Сведения о местоположении границ объекта					
1	2	3	4	5	6
6733	531 165,21	1 478 720,11	Картометрический метод	25,00	—
6734	531 169,91	1 478 757,53		25,00	
6735	531 161,91	1 478 780,58		25,00	
6656	531 140,96	1 478 800,05		25,00	
Терзона ПрЛ(40)					
6736	522 432,68	1 453 894,52	Картометрический метод	25,00	—
6737	522 452,44	1 453 879,22		25,00	
6738	522 482,34	1 453 873,73		25,00	
6739	522 529,95	1 453 878,00		25,00	
6740	522 622,56	1 453 889,07		25,00	
6741	522 690,18	1 453 895,49		25,00	
6742	522 740,62	1 453 917,22		25,00	
6743	522 786,17	1 453 956,52		25,00	
6744	522 841,76	1 453 990,62		25,00	
6745	522 902,07	1 454 014,72		25,00	
6746	523 017,51	1 454 040,40		25,00	
6747	523 042,86	1 454 057,53		25,00	
6748	523 073,46	1 454 097,04		25,00	
6749	523 106,07	1 454 109,05		25,00	
6750	523 273,48	1 454 096,40		25,00	
6751	523 311,12	1 454 103,31		25,00	
6752	523 323,87	1 454 120,61		25,00	
6753	523 319,30	1 454 148,19		25,00	
6754	523 304,55	1 454 168,43		25,00	
6755	523 260,07	1 454 201,63		25,00	
6756	523 175,99	1 454 262,95		25,00	
6757	523 136,37	1 454 283,57		25,00	
6758	523 086,51	1 454 294,37		25,00	
6759	523 036,84	1 454 315,15		25,00	
6760	523 012,12	1 454 333,03		25,00	
6761	522 982,93	1 454 388,51		25,00	
6762	522 934,20	1 454 469,26		25,00	
6763	522 897,29	1 454 507,38		25,00	
6764	522 837,91	1 454 543,30		25,00	
6765	522 775,66	1 454 564,29		25,00	
6766	522 718,26	1 454 572,67		25,00	
6767	522 683,25	1 454 568,19		25,00	
6768	522 650,38	1 454 548,71		25,00	
6769	522 614,85	1 454 509,26		25,00	
6770	522 573,89	1 454 449,91		25,00	
6771	522 551,16	1 454 435,25		25,00	
6772	522 488,50	1 454 426,22		25,00	
6773	522 458,19	1 454 406,71		25,00	
6774	522 442,68	1 454 374,46		25,00	
6775	522 442,16	1 454 339,44		25,00	
6776	522 473,59	1 454 273,95		25,00	
6777	522 480,51	1 454 236,32		25,00	
6778	522 472,47	1 454 198,94		25,00	
6779	522 441,82	1 454 156,94		25,00	
6780	522 421,28	1 454 124,75		25,00	
6781	522 418,31	1 454 094,79		25,00	
6782	522 440,39	1 454 066,91		25,00	
6783	522 542,11	1 454 017,83		25,00	
6784	522 551,79	1 454 000,19		25,00	
6785	522 544,11	1 453 985,29		25,00	

**Раздел 2**

Сведения о местоположении границ объекта					
1	2	3	4	5	6
6786	522 466,30	1 453 966,52	Картометрический метод	25,00	—
6787	522 441,02	1 453 946,90		25,00	
6788	522 430,52	1 453 919,58		25,00	
6736	522 432,68	1 453 894,52		25,00	
Терзона ПрЛ(41)					
6789	568 896,20	1 454 278,78	Картометрический метод	25,00	—
6790	568 804,88	1 454 335,48		25,00	
6791	568 708,70	1 454 659,36		25,00	
6792	568 307,70	1 454 670,32		25,00	
6793	568 317,44	1 454 702,38		25,00	
6794	567 859,42	1 454 608,34		25,00	
6795	567 935,02	1 454 436,76		25,00	
6796	568 204,34	1 454 266,72		25,00	
6797	568 365,68	1 454 264,16		25,00	
6798	568 261,80	1 454 113,86		25,00	
6799	568 307,38	1 454 080,90		25,00	
6800	568 363,76	1 454 144,48		25,00	
6801	568 425,60	1 454 263,24		25,00	
6789	568 896,20	1 454 278,78		25,00	
Терзона ПрЛ(42)					
6802	525 295,54	1 463 523,83	Картометрический метод	25,00	—
6803	525 349,89	1 463 474,45		25,00	
6804	525 378,28	1 463 454,13		25,00	
6805	525 433,01	1 463 429,02		25,00	
6806	525 454,84	1 463 408,83		25,00	
6807	525 474,10	1 463 371,02		25,00	
6808	525 486,32	1 463 304,61		25,00	
6809	525 501,14	1 463 266,91		25,00	
6810	525 522,84	1 463 242,28		25,00	
6811	525 557,98	1 463 237,35		25,00	
6812	525 584,75	1 463 250,17		25,00	
6813	525 607,18	1 463 278,48		25,00	
6814	525 638,98	1 463 337,55		25,00	
6815	525 681,39	1 463 369,99		25,00	
6816	525 717,17	1 463 400,28		25,00	
6817	525 744,13	1 463 430,78		25,00	
6818	525 749,22	1 463 470,39		25,00	
6819	525 741,15	1 463 523,47		25,00	
6820	525 753,15	1 463 580,66		25,00	
6821	525 753,67	1 463 615,93		25,00	
6822	525 740,84	1 463 638,22		25,00	
6823	525 716,67	1 463 649,63		25,00	
6824	525 683,51	1 463 643,52		25,00	
6825	525 634,52	1 463 611,20		25,00	
6826	525 610,04	1 463 604,96		25,00	
6827	525 564,12	1 463 625,54		25,00	
6828	525 524,25	1 463 619,54		25,00	
6829	525 433,38	1 463 590,05		25,00	
6830	525 407,06	1 463 599,31		25,00	
6831	525 391,93	1 463 623,84		25,00	
6832	525 399,09	1 463 656,80		25,00	
6833	525 426,05	1 463 687,26		25,00	
6834	525 490,67	1 463 728,19		25,00	
6835	525 528,66	1 463 758,46		25,00	
6836	525 564,72	1 463 808,65		25,00	

**Раздел 2**

Сведения о местоположении границ объекта					
1	2	3	4	5	6
6837	525 615,21	1 463 933,62	Картометрический метод	25,00	—
6838	525 638,00	1 463 975,19		25,00	
6839	525 642,77	1 464 001,57		25,00	
6840	525 634,34	1 464 025,96		25,00	
6841	525 603,87	1 464 052,92		25,00	
6842	525 551,17	1 464 069,18		25,00	
6843	525 504,99	1 464 078,72		25,00	
6844	525 474,09	1 464 074,83		25,00	
6845	525 458,38	1 464 057,40		25,00	
6846	525 453,22	1 464 011,16		25,00	
6847	525 454,65	1 463 960,38		25,00	
6848	525 451,88	1 463 929,53		25,00	
6849	525 431,76	1 463 909,99		25,00	
6850	525 398,48	1 463 899,48		25,00	
6851	525 365,46	1 463 904,40		25,00	
6852	525 343,90	1 463 935,64		25,00	
6853	525 338,07	1 463 984,26		25,00	
6854	525 325,24	1 464 010,95		25,00	
6855	525 301,24	1 464 028,97		25,00	
6856	525 257,15	1 464 027,46		25,00	
6857	525 217,27	1 464 021,47		25,00	
6858	525 185,89	1 463 988,85		25,00	
6859	525 158,81	1 463 949,57		25,00	
6860	525 131,95	1 463 927,92		25,00	
6861	525 049,83	1 463 896,12		25,00	
6862	525 023,02	1 463 876,66		25,00	
6863	525 009,48	1 463 852,63		25,00	
6864	524 997,27	1 463 777,81		25,00	
6865	524 985,53	1 463 736,05		25,00	
6866	524 985,00	1 463 696,36		25,00	
6867	524 999,86	1 463 660,84		25,00	
6868	525 036,92	1 463 629,39	25,00		
6869	525 096,05	1 463 601,94	25,00		
6870	525 183,90	1 463 580,75	25,00		
6871	525 240,90	1 463 557,77	25,00		
6802	525 295,54	1 463 523,83	25,00		
Терзона ПрЛ(43)					
6872	538 059,92	1 458 185,03	Картометрический метод	25,00	—
6873	538 043,90	1 458 122,42		25,00	
6874	537 994,30	1 458 005,03		25,00	
6875	538 028,06	1 457 913,99		25,00	
6876	538 049,46	1 457 833,23		25,00	
6877	538 111,34	1 457 776,92		25,00	
6878	538 138,27	1 457 728,76		25,00	
6879	538 122,77	1 457 698,84		25,00	
6880	538 119,79	1 457 676,26		25,00	
6881	538 147,01	1 457 645,65		25,00	
6882	538 184,60	1 457 635,03		25,00	
6883	538 257,70	1 457 651,45		25,00	
6884	538 446,39	1 457 816,98		25,00	
6885	538 500,28	1 457 891,53		25,00	
6886	538 523,76	1 457 943,95		25,00	
6887	538 530,77	1 458 067,02		25,00	
6888	538 594,93	1 458 156,50		25,00	
6889	538 608,17	1 458 194,03		25,00	

**Раздел 2**

Сведения о местоположении границ объекта					
1	2	3	4	5	6
6890	538 651,58	1 458 238,60	Картометрический метод	25,00	—
6891	538 679,74	1 458 275,86		25,00	
6892	538 670,27	1 458 311,21		25,00	
6893	538 640,39	1 458 326,76		25,00	
6894	538 559,70	1 458 315,47		25,00	
6895	538 519,49	1 458 313,57		25,00	
6896	538 489,72	1 458 339,19		25,00	
6897	538 446,83	1 458 327,29		25,00	
6898	538 421,40	1 458 312,61		25,00	
6899	538 376,00	1 458 303,28		25,00	
6900	538 336,13	1 458 321,48		25,00	
6901	538 291,02	1 458 329,73		25,00	
6902	538 253,04	1 458 317,75		25,00	
6903	538 242,43	1 458 282,72		25,00	
6904	538 224,12	1 458 237,74		25,00	
6905	538 208,72	1 458 217,86		25,00	
6906	538 133,33	1 458 219,07		25,00	
6907	538 098,02	1 458 207,03	25,00		
6872	538 059,92	1 458 185,03	25,00		
Терзона ПрЛ(44)					
6908	559 726,51	1 457 953,85	Картометрический метод	25,00	—
6909	559 683,90	1 457 959,55		25,00	
6910	559 641,36	1 457 977,83		25,00	
6911	559 618,83	1 457 983,19		25,00	
6912	559 601,73	1 458 011,14		25,00	
6913	559 572,25	1 458 054,33		25,00	
6914	559 539,85	1 458 077,45		25,00	
6915	559 479,93	1 458 072,14		25,00	
6916	559 466,62	1 458 050,93		25,00	
6917	559 463,54	1 458 018,30		25,00	
6918	559 462,90	1 457 975,58		25,00	
6919	559 492,44	1 457 939,93		25,00	
6920	559 549,81	1 457 906,34		25,00	
6921	559 561,84	1 457 875,97		25,00	
6922	559 538,40	1 457 821,05		25,00	
6923	559 499,55	1 457 751,26		25,00	
6924	559 463,45	1 457 689,00		25,00	
6925	559 465,44	1 457 653,76		25,00	
6926	559 509,99	1 457 610,31		25,00	
6927	559 508,91	1 457 542,44		25,00	
6928	559 526,01	1 457 514,54		25,00	
6929	559 583,67	1 457 498,57		25,00	
6930	559 681,59	1 457 497,04		25,00	
6931	559 819,90	1 457 494,83		25,00	
6932	559 890,79	1 457 526,42		25,00	
6933	560 006,68	1 457 544,70		25,00	
6934	560 023,86	1 457 519,34		25,00	
6935	560 051,45	1 457 511,34		25,00	
6936	560 101,98	1 457 530,67	25,00		
6937	560 152,39	1 457 539,94	25,00		
6938	560 190,32	1 457 554,41	25,00		
6939	560 190,78	1 457 579,55	25,00		
6940	560 198,53	1 457 597,03	25,00		
6941	560 229,22	1 457 626,71	25,00		
6942	560 259,79	1 457 656,39	25,00		

**Раздел 2**

Сведения о местоположении границ объекта					
1	2	3	4	5	6
6943	560 297,54	1 457 653,30	Картометрический метод	25,00	—
6944	560 350,35	1 457 654,97		25,00	
6945	560 360,69	1 457 677,45		25,00	
6946	560 353,50	1 457 700,18		25,00	
6947	560 320,94	1 457 705,73		25,00	
6948	560 293,49	1 457 721,23		25,00	
6949	560 258,83	1 457 751,93		25,00	
6950	560 211,14	1 457 760,21		25,00	
6951	560 138,32	1 457 761,35		25,00	
6952	560 085,97	1 457 789,85		25,00	
6953	560 035,61	1 457 788,13		25,00	
6954	559 998,13	1 457 803,78		25,00	
6955	559 965,91	1 457 829,45		25,00	
6956	559 931,01	1 457 845,08		25,00	
6957	559 896,40	1 457 888,33		25,00	
6958	559 833,59	1 457 889,35		25,00	
6959	559 798,76	1 457 912,51		25,00	
6960	559 764,15	1 457 945,71	25,00		
6961	559 749,15	1 457 953,50	25,00		
6908	559 726,51	1 457 953,85	25,00		
Терзона ПрЛ(45)					
6962	522 071,51	1 468 181,61	Картометрический метод	25,00	—
6963	522 054,84	1 468 196,60		25,00	
6964	522 024,00	1 468 199,26		25,00	
6965	522 019,90	1 468 221,41		25,00	
6966	522 020,49	1 468 256,68		25,00	
6967	522 011,91	1 468 274,49		25,00	
6968	521 987,77	1 468 281,48		25,00	
6969	521 919,05	1 468 264,90		25,00	
6970	521 877,11	1 468 261,12		25,00	
6971	521 828,77	1 468 272,91		25,00	
6972	521 778,20	1 468 284,75		25,00	
6973	521 729,62	1 468 283,29		25,00	
6974	521 676,47	1 468 268,66		25,00	
6975	521 638,82	1 468 262,67		25,00	
6976	521 594,76	1 468 263,37		25,00	
6977	521 520,05	1 468 286,57		25,00	
6978	521 423,67	1 468 330,00		25,00	
6979	521 380,14	1 468 363,79		25,00	
6980	521 321,07	1 468 395,59		25,00	
6981	521 285,83	1 468 404,98		25,00	
6982	521 239,54	1 468 405,68		25,00	
6983	521 202,07	1 468 406,30		25,00	
6984	521 169,19	1 468 420,03		25,00	
6985	521 147,56	1 468 446,86		25,00	
6986	521 122,10	1 468 513,42		25,00	
6987	521 100,72	1 468 553,46		25,00	
6988	521 077,01	1 468 542,80		25,00	
6989	521 049,67	1 468 534,44		25,00	
6990	521 051,44	1 468 512,35		25,00	
6991	521 029,35	1 468 508,25		25,00	
6992	520 967,73	1 468 515,85		25,00	
6993	520 936,72	1 468 511,91		25,00	
6994	520 912,16	1 468 494,63		25,00	
6995	520 896,30	1 468 463,99		25,00	

**Раздел 2**

Сведения о местоположении границ объекта					
1	2	3	4	5	6
6996	520 895,58	1 468 419,92	Картометрический метод	25,00	—
6997	520 927,04	1 468 313,50		25,00	
6998	520 950,76	1 468 282,25		25,00	
6999	520 974,90	1 468 270,84		25,00	
7000	521 005,80	1 468 274,74		25,00	
7001	521 068,43	1 468 326,75		25,00	
7002	521 112,90	1 468 345,90		25,00	
7003	521 150,30	1 468 338,69		25,00	
7004	521 193,77	1 468 302,72		25,00	
7005	521 241,92	1 468 271,07		25,00	
7006	521 305,42	1 468 241,38		25,00	
7007	521 351,52	1 468 229,66		25,00	
7008	521 386,81	1 468 231,29		25,00	
7009	521 415,84	1 468 248,49		25,00	
7010	521 435,87	1 468 259,21		25,00	
7011	521 468,88	1 468 258,71		25,00	
7012	521 481,97	1 468 247,48		25,00	
7013	521 488,09	1 468 216,47		25,00	
7014	521 500,94	1 468 187,62		25,00	
7015	521 546,63	1 468 151,58		25,00	
7016	521 561,66	1 468 120,43		25,00	
7017	521 567,41	1 468 067,41		25,00	
7018	521 588,68	1 468 018,55		25,00	
7019	521 618,98	1 467 978,39		25,00	
7020	521 656,09	1 467 951,32		25,00	
7021	521 706,61	1 467 937,26		25,00	
7022	521 757,36	1 467 940,90		25,00	
7023	521 801,59	1 467 946,81		25,00	
7024	521 887,46	1 467 936,66		25,00	
7025	521 931,57	1 467 938,16		25,00	
7026	521 973,64	1 467 946,36		25,00	
7027	522 004,95	1 467 970,09		25,00	
7028	522 020,98	1 468 007,36		25,00	
7029	522 026,04	1 468 051,44	25,00		
7030	522 033,08	1 468 073,38	25,00		
7031	522 064,23	1 468 094,95	25,00		
7032	522 082,20	1 468 116,72	25,00		
7033	522 091,61	1 468 151,89	25,00		
6962	522 071,51	1 468 181,61	25,00		
Терзона ПрЛ(46)					
7034	553 801,78	1 472 717,16	Картометрический метод	25,00	—
7035	553 788,59	1 472 685,25		25,00	
7036	553 736,45	1 472 629,51		25,00	
7037	553 730,18	1 472 569,52		25,00	
7038	553 789,95	1 472 434,19		25,00	
7039	553 817,08	1 472 363,07		25,00	
7040	553 839,22	1 472 309,72		25,00	
7041	553 925,02	1 472 253,57		25,00	
7042	554 000,24	1 472 206,42		25,00	
7043	554 049,00	1 472 154,38		25,00	
7044	554 085,27	1 472 099,03		25,00	
7045	554 134,95	1 472 115,95		25,00	
7046	554 192,48	1 472 173,37		25,00	
7047	554 203,70	1 472 215,63		25,00	
7048	554 236,14	1 472 257,51		25,00	

**Раздел 2**

Сведения о местоположении границ объекта					
1	2	3	4	5	6
7049	554 243,72	1 472 289,21	Картометрический метод	25,00	—
7050	554 274,47	1 472 334,70		25,00	
7051	554 273,15	1 472 363,04		25,00	
7052	554 248,91	1 472 389,89		25,00	
7053	554 231,55	1 472 411,40		25,00	
7054	554 230,55	1 472 462,66		25,00	
7055	554 159,44	1 472 548,63		25,00	
7056	554 105,55	1 472 607,83		25,00	
7057	554 092,50	1 472 678,70		25,00	
7058	554 071,71	1 472 705,56		25,00	
7059	553 991,48	1 472 772,23		25,00	
7060	553 941,91	1 472 771,23		25,00	
7061	553 915,66	1 472 782,24		25,00	
7062	553 876,55	1 472 768,72		25,00	
7063	553 842,54	1 472 746,26		25,00	
7034	553 801,78	1 472 717,16	25,00		
Терзона ПрЛ(47)					
7064	548 090,41	1 475 889,43	Картометрический метод	25,00	—
7065	547 953,15	1 475 843,54		25,00	
7066	547 841,33	1 475 809,89		25,00	
7067	547 744,70	1 475 775,96		25,00	
7068	547 684,02	1 475 776,92		25,00	
7069	547 620,95	1 475 788,03		25,00	
7070	547 582,74	1 475 770,90		25,00	
7071	547 551,69	1 475 728,41		25,00	
7072	547 503,09	1 475 688,74		25,00	
7073	547 445,99	1 475 598,55		25,00	
7074	547 419,35	1 475 512,99		25,00	
7075	547 422,86	1 475 411,77		25,00	
7076	547 474,81	1 475 337,64		25,00	
7077	547 509,84	1 475 314,32		25,00	
7078	547 542,11	1 475 273,35		25,00	
7079	547 613,23	1 475 297,54		25,00	
7080	547 661,75	1 475 327,12		25,00	
7081	547 700,52	1 475 382,13		25,00	
7082	547 756,56	1 475 401,53		25,00	
7083	547 817,83	1 475 443,54		25,00	
7084	547 862,00	1 475 518,72		25,00	
7085	547 855,46	1 475 584,59		25,00	
7086	547 868,66	1 475 619,78		25,00	
7087	547 947,47	1 475 643,83		25,00	
7088	547 995,85	1 475 668,35		25,00	
7089	548 031,73	1 475 700,65		25,00	
7090	548 113,57	1 475 755,05		25,00	
7091	548 134,17	1 475 780,01		25,00	
7092	548 130,13	1 475 843,27		25,00	
7093	548 122,91	1 475 871,21		25,00	
7064	548 090,41	1 475 889,43		25,00	
Терзона ПрЛ(48)					
7094	557 433,23	1 477 389,47	Картометрический метод	25,00	—
7095	557 429,11	1 477 452,75		25,00	
7096	557 442,75	1 477 515,76		25,00	
7097	557 445,78	1 477 546,07		25,00	
7098	557 428,71	1 477 586,81		25,00	
7099	557 378,26	1 477 597,71		25,00	

**Раздел 2**

Сведения о местоположении границ объекта					
1	2	3	4	5	6
7100	557 322,44	1 477 585,96	Картометрический метод	25,00	—
7101	557 208,11	1 477 547,26		25,00	
7102	557 127,20	1 477 551,09		25,00	
7103	557 059,73	1 477 600,19		25,00	
7104	557 000,07	1 477 671,95		25,00	
7105	556 952,67	1 477 713,15		25,00	
7106	556 920,19	1 477 738,91		25,00	
7107	556 872,07	1 477 734,64		25,00	
7108	556 831,31	1 477 715,05		25,00	
7109	556 805,74	1 477 692,67		25,00	
7110	556 790,14	1 477 667,62		25,00	
7111	556 809,38	1 477 606,62		25,00	
7112	556 833,71	1 477 540,47		25,00	
7113	556 870,35	1 477 456,47		25,00	
7114	556 927,55	1 477 399,95		25,00	
7115	556 957,10	1 477 343,85		25,00	
7116	556 943,79	1 477 306,10		25,00	
7117	556 966,13	1 477 280,44		25,00	
7118	557 066,60	1 477 233,38		25,00	
7119	557 172,39	1 477 203,92		25,00	
7120	557 245,68	1 477 202,74		25,00	
7121	557 306,52	1 477 214,43		25,00	
7122	557 357,95	1 477 269,28		25,00	
7123	557 399,30	1 477 326,79	25,00		
7094	557 433,23	1 477 389,47	25,00		
Терзона ПрЛ(49)					
7124	543 031,22	1 461 156,64	Картометрический метод	25,00	—
7125	543 100,02	1 461 215,88		25,00	
7126	543 170,88	1 461 239,93		25,00	
7127	543 226,96	1 461 294,37		25,00	
7128	543 277,39	1 461 303,59		25,00	
7129	543 310,50	1 461 330,75		25,00	
7130	543 305,81	1 461 353,43		25,00	
7131	543 259,00	1 461 411,98		25,00	
7132	543 274,61	1 461 444,44		25,00	
7133	543 307,35	1 461 446,45		25,00	
7134	543 325,47	1 461 481,35		25,00	
7135	543 315,82	1 461 511,66		25,00	
7136	543 291,23	1 461 542,24		25,00	
7137	543 235,85	1 461 540,60		25,00	
7138	543 208,50	1 461 558,61		25,00	
7139	543 168,66	1 461 581,88		25,00	
7140	543 164,15	1 461 617,11		25,00	
7141	543 149,66	1 461 655,03		25,00	
7142	543 167,97	1 461 697,53		25,00	
7143	543 171,11	1 461 735,16		25,00	
7144	543 203,79	1 461 739,68		25,00	
7145	543 220,92	1 461 709,23		25,00	
7146	543 222,73	1 461 663,97		25,00	
7147	543 235,03	1 461 646,20		25,00	
7148	543 260,31	1 461 658,35		25,00	
7149	543 278,12	1 461 670,65		25,00	
7150	543 319,02	1 461 715,26		25,00	
7151	543 382,57	1 461 754,50		25,00	
7152	543 388,28	1 461 802,15		25,00	



**Раздел 2**

Сведения о местоположении границ объекта					
1	2	3	4	5	6
7153	543 361,62	1 461 862,90	Картометрический метод	25,00	—
7154	543 319,80	1 461 923,90		25,00	
7155	543 285,05	1 461 954,59		25,00	
7156	543 240,13	1 461 970,41		25,00	
7157	543 172,77	1 462 004,14		25,00	
7158	543 119,83	1 461 997,41		25,00	
7159	543 104,22	1 461 965,00		25,00	
7160	543 126,61	1 461 949,56		25,00	
7161	543 166,43	1 461 921,28		25,00	
7162	543 173,45	1 461 888,49		25,00	
7163	543 150,43	1 461 863,69		25,00	
7164	543 109,85	1 461 841,72		25,00	
7165	543 014,12	1 461 828,12		25,00	
7166	542 978,56	1 461 806,07		25,00	
7167	542 990,77	1 461 780,74		25,00	
7168	543 033,00	1 461 749,91		25,00	
7169	543 042,20	1 461 691,90		25,00	
7170	543 048,85	1 461 639,06		25,00	
7171	543 061,09	1 461 613,69		25,00	
7172	543 093,38	1 461 588,05		25,00	
7173	543 113,10	1 461 567,64		25,00	
7174	543 087,80	1 461 555,49		25,00	
7175	543 062,61	1 461 555,88		25,00	
7176	543 004,40	1 461 529,11		25,00	
7177	542 978,74	1 461 496,85		25,00	
7178	542 998,25	1 461 458,84		25,00	
7179	542 985,32	1 461 431,36		25,00	
7180	542 959,49	1 461 386,55		25,00	
7181	542 926,50	1 461 369,44		25,00	
7182	542 923,17	1 461 314,19		25,00	
7183	542 905,00	1 461 281,80		25,00	
7184	542 916,73	1 461 226,28		25,00	
7185	542 933,73	1 461 190,83	25,00		
7186	542 945,71	1 461 150,41	25,00		
7187	542 970,56	1 461 129,92	25,00		
7188	543 005,83	1 461 139,43	25,00		
7124	543 031,22	1 461 156,64	25,00		
Терзона ПрЛ(50)					
7189	549 918,39	1 475 799,80	Картометрический метод	25,00	—
7190	549 621,61	1 475 835,91		25,00	
7191	549 571,35	1 476 030,62		25,00	
7192	549 590,19	1 476 041,59		25,00	
7193	549 528,94	1 476 200,21		25,00	
7194	549 441,00	1 476 200,20		25,00	
7195	549 521,12	1 475 947,40		25,00	
7196	549 288,67	1 475 603,50		25,00	
7197	549 323,22	1 475 484,18		25,00	
7198	549 423,69	1 475 451,21		25,00	
7199	549 502,22	1 475 328,69		25,00	
7200	549 709,50	1 475 630,20		25,00	
7201	549 814,70	1 475 617,61	25,00		
7189	549 918,39	1 475 799,80	25,00		
Терзона ПрЛ(51)					
7202	524 896,98	1 462 038,13	Картометрический метод	25,00	—
7203	524 903,61	1 461 927,62		25,00	

**Раздел 2**

<b>Сведения о местоположении границ объекта</b>					
<b>1</b>	<b>2</b>	<b>3</b>	<b>4</b>	<b>5</b>	<b>6</b>
7204	524 900,48	1 461 856,82	Картометрический метод	25,00	—
7205	524 889,09	1 461 800,72		25,00	
7206	524 850,59	1 461 734,66		25,00	
7207	524 870,45	1 461 720,62		25,00	
7208	524 889,75	1 461 706,97		25,00	
7209	524 921,51	1 461 737,73		25,00	
7210	524 948,75	1 461 747,71		25,00	
7211	524 984,15	1 461 749,21		25,00	
7212	525 052,68	1 461 731,50		25,00	
7213	525 088,05	1 461 726,75		25,00	
7214	525 111,06	1 461 732,68		25,00	
7215	525 125,84	1 461 749,12		25,00	
7216	525 126,26	1 461 776,17		25,00	
7217	525 105,88	1 461 805,68		25,00	
7218	525 056,24	1 461 829,37		25,00	
7219	524 995,95	1 461 832,41		25,00	
7220	524 964,81	1 461 841,21		25,00	
7221	524 948,42	1 461 860,21		25,00	
7222	524 944,61	1 461 883,20		25,00	
7223	524 972,79	1 461 951,55		25,00	
7224	524 977,43	1 461 986,90		25,00	
7225	524 978,28	1 462 041,03		25,00	
7226	524 987,06	1 462 068,00		25,00	
7227	525 010,31	1 462 088,49		25,00	
7228	525 070,94	1 462 104,17		25,00	
7229	525 108,71	1 462 116,09		25,00	
7230	525 136,05	1 462 134,42		25,00	
7231	525 170,15	1 462 179,73		25,00	
7232	525 199,61	1 462 198,05		25,00	
7233	525 243,38	1 462 199,44		25,00	
7234	525 257,08	1 462 282,57		25,00	
7235	525 222,38	1 462 324,78		25,00	
7236	525 183,28	1 462 354,58		25,00	
7237	525 135,65	1 462 374,09		25,00	
7238	525 110,86	1 462 386,95		25,00	
7239	525 092,46	1 462 410,15		25,00	
7240	525 076,35	1 462 445,83		25,00	
7241	525 055,82	1 462 469,09		25,00	
7242	525 014,52	1 462 486,39		25,00	
7243	524 998,01	1 462 501,23		25,00	
7244	524 987,92	1 462 522,23		25,00	
7245	524 976,09	1 462 568,26		25,00	
7246	524 960,39	1 462 624,76		25,00	
7247	524 933,90	1 462 664,77		25,00	
7248	524 911,37	1 462 688,04		25,00	
7249	524 876,04	1 462 698,98		25,00	
7250	524 859,95	1 462 689,29		25,00	
7251	524 842,41	1 462 678,70		25,00	
7252	524 854,29	1 462 634,76		25,00	
7253	524 845,31	1 462 595,27		25,00	
7254	524 830,37	1 462 572,61		25,00	
7255	524 794,72	1 462 556,50		25,00	
7256	524 779,83	1 462 540,06		25,00	
7257	524 777,29	1 462 508,86		25,00	
7258	524 805,31	1 462 435,50		25,00	

**Раздел 2**

Сведения о местоположении границ объекта					
1	2	3	4	5	6
7259	524 839,25	1 462 339,11	Картометрический метод	25,00	—
7260	524 872,73	1 462 213,57		25,00	
7202	524 896,98	1 462 038,13		25,00	
Терзона ПрЛ(52)					
7261	546 044,02	1 481 174,92	Картометрический метод	25,00	—
7262	545 987,13	1 481 232,04		25,00	
7263	545 961,31	1 481 273,75		25,00	
7264	545 925,43	1 481 307,36		25,00	
7265	545 888,83	1 481 293,05		25,00	
7266	545 863,83	1 481 275,29		25,00	
7267	545 852,28	1 481 277,12		25,00	
7268	545 851,20	1 481 313,51		25,00	
7269	545 845,39	1 481 366,47		25,00	
7270	545 824,52	1 481 401,52		25,00	
7271	545 788,24	1 481 412,02		25,00	
7272	545 768,53	1 481 416,89		25,00	
7273	545 779,54	1 481 380,73		25,00	
7274	545 815,13	1 481 330,57		25,00	
7275	545 824,32	1 481 285,80		25,00	
7276	545 827,16	1 481 259,32		25,00	
7277	545 858,27	1 481 240,65		25,00	
7278	545 918,96	1 481 208,27		25,00	
7279	545 948,25	1 481 178,07		25,00	
7280	545 987,47	1 481 147,69		25,00	
7281	546 019,04	1 481 129,93		25,00	
7282	546 050,81	1 481 078,96		25,00	
7283	546 078,44	1 481 045,44		25,00	
7284	546 112,54	1 481 008,56		25,00	
7285	546 148,32	1 480 971,63		25,00	
7286	546 136,33	1 480 945,36		25,00	
7287	546 110,24	1 480 963,95		25,00	
7288	546 074,27	1 480 990,96		25,00	
7289	546 034,32	1 480 976,72		25,00	
7290	546 022,48	1 480 955,41		25,00	
7291	546 023,57	1 480 919,03		25,00	
7292	546 044,41	1 480 879,01		25,00	
7293	546 096,55	1 480 833,56		25,00	
7294	546 104,08	1 480 782,22		25,00	
7295	546 116,24	1 480 717,56		25,00	
7296	546 142,04	1 480 675,86		25,00	
7297	546 182,69	1 480 633,89		25,00	
7298	546 197,38	1 480 618,76		25,00	
7299	546 260,46	1 480 530,17		25,00	
7300	546 320,19	1 480 438,34		25,00	
7301	546 335,49	1 480 363,72		25,00	
7302	546 333,01	1 480 305,89		25,00	
7303	546 312,39	1 480 259,93		25,00	
7304	546 314,96	1 480 210,31		25,00	
7305	546 349,22	1 480 184,97		25,00	
7306	546 396,28	1 480 230,53		25,00	
7307	546 402,55	1 480 313,06		25,00	
7308	546 414,56	1 480 347,61		25,00	
7309	546 454,46	1 480 360,21		25,00	
7310	546 471,74	1 480 409,52		25,00	
7311	546 488,18	1 480 503,49		25,00	

**Раздел 2**

Сведения о местоположении границ объекта					
1	2	3	4	5	6
7312	546 466,09	1 480 571,58	Картометрический метод	25,00	—
7313	546 431,88	1 480 605,20		25,00	
7314	546 417,23	1 480 621,96		25,00	
7315	546 439,44	1 480 664,56		25,00	
7316	546 428,65	1 480 719,30		25,00	
7317	546 377,53	1 480 829,20		25,00	
7318	546 326,96	1 480 871,30		25,00	
7319	546 284,26	1 480 890,14		25,00	
7320	546 253,29	1 480 920,38		25,00	
7321	546 234,21	1 480 970,30		25,00	
7322	546 175,54	1 481 020,79		25,00	
7323	546 126,74	1 481 072,81		25,00	
7324	546 120,64	1 481 102,64		25,00	
7325	546 085,31	1 481 167,66		25,00	
7261	546 044,02	1 481 174,92		25,00	
Терзона ПрЛ(53)					
7326	547 444,50	1 482 498,85	Картометрический метод	25,00	—
7327	547 511,10	1 482 497,84		25,00	
7328	547 533,05	1 482 514,13		25,00	
7329	547 548,62	1 482 550,55		25,00	
7330	547 549,80	1 482 622,22		25,00	
7331	547 583,71	1 482 663,37		25,00	
7332	547 604,10	1 482 686,38		25,00	
7333	547 601,38	1 482 723,09		25,00	
7334	547 577,46	1 482 795,15		25,00	
7335	547 569,82	1 482 838,59		25,00	
7336	547 588,48	1 482 860,00		25,00	
7337	547 625,33	1 482 871,10		25,00	
7338	547 683,68	1 482 870,18		25,00	
7339	547 720,42	1 482 874,61		25,00	
7340	547 739,04	1 482 894,30		25,00	
7341	547 740,01	1 482 959,31		25,00	
7342	547 740,50	1 482 984,33		25,00	
7343	547 749,11	1 483 002,52		25,00	
7344	547 799,45	1 483 023,38		25,00	
7345	547 818,10	1 483 048,11		25,00	
7346	547 808,59	1 483 078,25		25,00	
7347	547 768,86	1 483 092,19		25,00	
7348	547 732,15	1 483 096,13		25,00	
7349	547 678,16	1 483 051,97		25,00	
7350	547 642,62	1 483 015,87		25,00	
7351	547 585,90	1 483 015,07		25,00	
7352	547 565,78	1 483 007,06		25,00	
7353	547 535,31	1 482 975,84		25,00	
7354	547 492,86	1 482 926,49		25,00	
7355	547 462,70	1 482 915,30		25,00	
7356	547 432,95	1 482 934,14		25,00	
7357	547 438,38	1 482 960,71		25,00	
7358	547 442,04	1 482 980,64		25,00	
7359	547 432,16	1 482 989,13		25,00	
7360	547 370,43	1 482 985,12		25,00	
7361	547 306,85	1 482 972,74		25,00	
7362	547 236,76	1 482 965,51		25,00	
7363	547 210,30	1 482 982,62		25,00	
7364	547 204,28	1 483 021,03		25,00	

**Раздел 2**

Сведения о местоположении границ объекта					
1	2	3	4	5	6
7365	547 183,17	1 483 058,05	Картометрический метод	25,00	—
7366	547 173,65	1 483 084,86		25,00	
7367	547 174,79	1 483 161,54		25,00	
7368	547 137,10	1 483 203,80		25,00	
7369	547 085,87	1 483 227,92		25,00	
7370	547 053,97	1 483 218,42		25,00	
7371	547 048,44	1 483 181,84		25,00	
7372	547 075,62	1 483 111,40		25,00	
7373	547 080,28	1 483 086,33		25,00	
7374	547 067,95	1 483 046,52		25,00	
7375	547 044,48	1 483 035,23		25,00	
7376	547 007,94	1 483 040,79		25,00	
7377	546 983,25	1 483 064,51		25,00	
7378	546 972,96	1 483 043,00		25,00	
7379	546 990,74	1 483 012,71		25,00	
7380	547 033,09	1 482 948,71		25,00	
7381	547 032,05	1 482 882,07		25,00	
7382	547 054,96	1 482 851,71		25,00	
7383	547 064,27	1 482 808,18		25,00	
7384	547 090,69	1 482 789,45		25,00	
7385	547 104,21	1 482 807,57		25,00	
7386	547 093,90	1 482 892,74		25,00	
7387	547 122,59	1 482 913,98		25,00	
7388	547 140,85	1 482 905,35		25,00	
7389	547 194,85	1 482 842,81		25,00	
7390	547 231,09	1 482 817,27		25,00	
7391	547 266,11	1 482 816,72		25,00	
7392	547 294,76	1 482 836,26		25,00	
7393	547 354,60	1 482 830,33		25,00	
7394	547 404,32	1 482 811,19		25,00	
7395	547 439,77	1 482 834,00		25,00	
7396	547 461,67	1 482 851,97		25,00	
7397	547 491,67	1 482 851,50		25,00	
7398	547 511,34	1 482 831,20		25,00	
7399	547 520,49	1 482 772,73		25,00	
7400	547 528,13	1 482 732,58		25,00	
7401	547 504,10	1 482 689,64		25,00	
7402	547 452,04	1 482 660,44		25,00	
7403	547 428,15	1 482 629,12		25,00	
7404	547 419,28	1 482 595,96		25,00	
7405	547 398,89	1 482 569,61		25,00	
7406	547 327,23	1 482 569,03		25,00	
7407	547 260,67	1 482 578,42		25,00	
7408	547 253,31	1 482 536,86		25,00	
7409	547 304,29	1 482 491,06		25,00	
7410	547 369,28	1 482 485,02		25,00	
7326	547 444,50	1 482 498,85		25,00	
Терзона ПрЛ(54)					
7411	557 917,15	1 478 739,96	Картометрический метод	25,00	—
7412	557 867,19	1 478 781,21		25,00	
7413	557 824,38	1 478 789,46		25,00	
7414	557 776,42	1 478 797,82		25,00	
7415	557 741,23	1 478 811,02		25,00	
7416	557 711,04	1 478 816,52		25,00	
7417	557 680,87	1 478 829,64		25,00	

**Раздел 2**

Сведения о местоположении границ объекта					
1	2	3	4	5	6
7418	557 628,01	1 478 845,67	Картометрический метод	25,00	—
7419	557 604,86	1 478 818,17		25,00	
7420	557 604,24	1 478 780,30		25,00	
7421	557 634,25	1 478 762,11		25,00	
7422	557 633,56	1 478 714,07		25,00	
7423	557 643,08	1 478 678,52		25,00	
7424	557 668,23	1 478 665,46		25,00	
7425	557 693,28	1 478 652,41		25,00	
7426	557 725,44	1 478 606,39		25,00	
7427	557 719,91	1 478 578,69		25,00	
7428	557 694,63	1 478 576,55		25,00	
7429	557 661,22	1 478 546,71		25,00	
7430	557 630,68	1 478 529,51		25,00	
7431	557 607,56	1 478 507,10		25,00	
7432	557 636,90	1 478 448,48		25,00	
7433	557 628,66	1 478 405,57		25,00	
7434	557 595,75	1 478 398,53		25,00	
7435	557 555,33	1 478 401,68		25,00	
7436	557 534,79	1 478 386,83		25,00	
7437	557 559,80	1 478 368,72		25,00	
7438	557 612,73	1 478 355,27		25,00	
7439	557 681,04	1 478 359,28		25,00	
7440	557 714,43	1 478 389,09		25,00	
7441	557 720,05	1 478 426,93		25,00	
7442	557 778,32	1 478 431,06		25,00	
7443	557 856,17	1 478 396,99		25,00	
7444	557 893,38	1 478 350,87		25,00	
7445	557 933,23	1 478 314,83		25,00	
7446	557 978,83	1 478 316,67		25,00	
7447	558 020,36	1 478 386,81		25,00	
7448	558 093,73	1 478 388,21		25,00	
7449	558 124,35	1 478 407,93		25,00	
7450	558 122,55	1 478 450,98		25,00	
7451	558 143,38	1 478 486,05		25,00	
7452	558 126,05	1 478 514,13		25,00	
7453	558 083,59	1 478 545,14		25,00	
7454	558 074,00	1 478 578,18		25,00	
7455	558 029,15	1 478 621,87		25,00	
7456	557 976,71	1 478 665,68		25,00	
7457	557 931,80	1 478 704,32		25,00	
7411	557 917,15	1 478 739,96		25,00	
Терзона ПрЛ(55)					
7458	522 536,41	1 456 375,80	Картометрический метод	25,00	—
7459	522 579,28	1 456 397,62		25,00	
7460	522 587,13	1 456 420,02		25,00	
7461	522 585,10	1 456 450,04		25,00	
7462	522 568,13	1 456 485,31		25,00	
7463	522 568,62	1 456 512,80		25,00	
7464	522 579,19	1 456 552,63		25,00	
7465	522 609,78	1 456 584,68		25,00	
7466	522 700,54	1 456 633,29		25,00	
7467	522 733,32	1 456 652,75		25,00	
7468	522 748,64	1 456 675,03		25,00	
7469	522 751,75	1 456 709,98		25,00	
7470	522 737,24	1 456 740,19		25,00	

**Раздел 2**

Сведения о местоположении границ объекта					
1	2	3	4	5	6
7471	522 685,47	1 456 791,02	Картометрический метод	25,00	—
7472	522 663,32	1 456 813,87		25,00	
7473	522 648,86	1 456 846,60		25,00	
7474	522 642,75	1 456 934,22		25,00	
7475	522 628,18	1 456 961,96		25,00	
7476	522 608,32	1 456 972,27		25,00	
7477	522 580,95	1 456 980,18		25,00	
7478	522 548,37	1 456 980,69		25,00	
7479	522 488,05	1 456 956,66		25,00	
7480	522 429,95	1 456 917,52		25,00	
7481	522 406,94	1 456 890,40		25,00	
7482	522 396,47	1 456 860,57		25,00	
7483	522 406,23	1 456 842,90		25,00	
7484	522 438,69	1 456 837,40		25,00	
7485	522 523,79	1 456 846,06		25,00	
7486	522 568,67	1 456 837,88		25,00	
7487	522 595,89	1 456 822,45		25,00	
7488	522 608,00	1 456 794,73		25,00	
7489	522 604,96	1 456 757,29		25,00	
7490	522 535,86	1 456 658,35		25,00	
7491	522 485,20	1 456 616,62		25,00	
7492	522 460,00	1 456 602,03		25,00	
7493	522 427,32	1 456 592,52		25,00	
7494	522 372,44	1 456 603,39		25,00	
7495	522 335,24	1 456 621,47		25,00	
7496	522 310,48	1 456 631,85		25,00	
7497	522 277,79	1 456 627,36		25,00	
7498	522 244,92	1 456 602,88		25,00	
7499	522 206,52	1 456 545,98		25,00	
7500	522 188,25	1 456 496,26		25,00	
7501	522 182,65	1 456 453,83	25,00		
7502	522 189,43	1 456 406,21	25,00		
7503	522 216,22	1 456 365,80	25,00		
7504	522 253,37	1 456 340,23	25,00		
7505	522 310,70	1 456 329,31	25,00		
7506	522 373,32	1 456 335,82	25,00		
7458	522 536,41	1 456 375,80	25,00		
Терзона ПрЛ(56)					
7507	545 626,63	1 473 272,56	Картометрический метод	25,00	—
7508	545 578,84	1 473 291,02		25,00	
7509	545 520,32	1 473 266,64		25,00	
7510	545 472,22	1 473 262,33		25,00	
7511	545 459,27	1 473 242,32		25,00	
7512	545 458,32	1 473 181,64		25,00	
7513	545 432,52	1 473 149,15		25,00	
7514	545 371,17	1 473 107,12		25,00	
7515	545 317,62	1 473 080,17		25,00	
7516	545 301,83	1 473 042,48		25,00	
7517	545 311,11	1 472 984,13		25,00	
7518	545 341,17	1 472 965,98		25,00	
7519	545 366,27	1 472 957,96		25,00	
7520	545 373,54	1 472 935,12		25,00	
7521	545 355,33	1 472 902,49		25,00	
7522	545 257,47	1 472 792,79		25,00	
7523	545 206,70	1 472 780,92		25,00	

**Раздел 2**

Сведения о местоположении границ объекта					
1	2	3	4	5	6
7524	545 163,61	1 472 776,55	Картометрический метод	25,00	—
7525	545 113,47	1 472 802,61		25,00	
7526	545 080,50	1 472 793,04		25,00	
7527	545 072,57	1 472 772,92		25,00	
7528	545 084,31	1 472 714,54		25,00	
7529	545 076,00	1 472 669,18		25,00	
7530	545 073,38	1 472 624,17		25,00	
7531	545 100,41	1 472 613,14		25,00	
7532	545 166,56	1 472 639,92		25,00	
7533	545 207,05	1 472 639,28		25,00	
7534	545 221,87	1 472 618,85		25,00	
7535	545 235,67	1 472 597,36		25,00	
7536	545 241,66	1 472 588,20		25,00	
7537	545 271,54	1 472 559,92		25,00	
7538	545 293,54	1 472 508,98		25,00	
7539	545 318,16	1 472 468,13		25,00	
7540	545 358,65	1 472 467,50		25,00	
7541	545 366,71	1 472 500,25		25,00	
7542	545 362,73	1 472 568,56		25,00	
7543	545 365,89	1 472 585,56		25,00	
7544	545 373,81	1 472 629,12		25,00	
7545	545 397,08	1 472 666,69		25,00	
7546	545 447,96	1 472 686,10		25,00	
7547	545 464,10	1 472 744,04		25,00	
7548	545 461,23	1 472 883,15		25,00	
7549	545 469,57	1 472 933,61		25,00	
7550	545 492,97	1 472 971,17		25,00	
7551	545 562,66	1 473 063,66		25,00	
7552	545 571,22	1 473 121,69		25,00	
7553	545 561,70	1 473 159,77		25,00	
7554	545 571,89	1 473 164,69		25,00	
7555	545 612,40	1 473 169,09		25,00	
7556	545 642,99	1 473 188,85		25,00	
7557	545 648,71	1 473 229,25		25,00	
7507	545 626,63	1 473 272,56		25,00	
Терзона ПрЛ(57)					
7558	543 405,90	1 460 211,96	Картометрический метод	25,00	—
7559	543 352,35	1 460 381,80		25,00	
7560	542 974,12	1 460 348,72		25,00	
7561	542 963,99	1 460 078,58		25,00	
7562	543 096,82	1 459 929,94		25,00	
7563	543 352,10	1 460 027,02		25,00	
7564	543 325,97	1 460 151,35		25,00	
7558	543 405,90	1 460 211,96		25,00	
Терзона ПрЛ(58)					
7565	527 266,17	1 477 893,42	Картометрический метод	25,00	—
7566	527 290,74	1 477 868,04		25,00	
7567	527 315,44	1 477 846,80		25,00	
7568	527 331,64	1 477 821,55		25,00	
7569	527 347,76	1 477 785,87		25,00	
7570	527 367,49	1 477 714,71		25,00	
7571	527 383,68	1 477 685,29		25,00	
7572	527 410,72	1 477 678,61		25,00	
7573	527 425,53	1 477 692,98		25,00	
7574	527 419,66	1 477 720,15		25,00	



**Раздел 2**

Сведения о местоположении границ объекта					
1	2	3	4	5	6
7575	527 392,91	1 477 743,50	Картометрический метод	25,00	—
7576	527 382,88	1 477 766,56		25,00	
7577	527 391,74	1 477 797,70		25,00	
7578	527 417,08	1 477 820,19		25,00	
7579	527 425,80	1 477 842,98		25,00	
7580	527 422,31	1 477 886,79		25,00	
7581	527 396,08	1 477 945,56		25,00	
7582	527 383,99	1 477 970,75		25,00	
7583	527 354,90	1 477 975,35		25,00	
7584	527 319,34	1 477 965,51		25,00	
7585	527 298,61	1 477 974,19		25,00	
7586	527 290,72	1 478 001,38		25,00	
7587	527 287,45	1 478 055,60		25,00	
7588	527 281,99	1 478 107,79		25,00	
7589	527 251,98	1 478 189,52		25,00	
7590	527 237,99	1 478 225,17		25,00	
7591	527 236,78	1 478 281,43		25,00	
7592	527 226,66	1 478 304,54		25,00	
7593	527 203,99	1 478 315,29		25,00	
7594	527 154,03	1 478 320,26		25,00	
7595	527 139,64	1 478 335,04		25,00	
7596	527 128,30	1 478 410,25		25,00	
7597	527 116,15	1 478 429,19		25,00	
7598	527 097,41	1 478 429,45		25,00	
7599	527 082,57	1 478 410,97		25,00	
7600	527 089,52	1 478 323,33		25,00	
7601	527 084,84	1 478 294,24		25,00	
7602	527 072,06	1 478 273,60		25,00	
7603	527 048,92	1 478 261,44		25,00	
7604	527 015,43	1 478 253,63		25,00	
7605	526 986,27	1 478 252,05		25,00	
7606	526 959,35	1 478 262,84		25,00	
7607	526 930,47	1 478 282,06		25,00	
7608	526 885,42	1 478 334,88		25,00	
7609	526 818,00	1 478 419,26		25,00	
7610	526 781,08	1 478 453,17		25,00	
7611	526 750,01	1 478 466,17		25,00	
7612	526 718,79	1 478 470,85		25,00	
7613	526 697,84	1 478 460,73		25,00	
7614	526 703,46	1 478 425,24		25,00	
7615	526 733,96	1 478 374,72	25,00		
7616	526 783,06	1 478 315,61	25,00		
7617	526 826,21	1 478 277,44	25,00		
7618	526 867,07	1 478 222,62	25,00		
7619	526 905,84	1 478 172,03	25,00		
7620	527 010,88	1 478 095,34	25,00		
7621	527 147,00	1 478 001,55	25,00		
7622	527 219,04	1 477 944,16	25,00		
7565	527 266,17	1 477 893,42	25,00		
Терзона ПрЛ(59)					
7623	546 543,78	1 467 805,29	Картометрический метод	25,00	—
7624	546 483,36	1 467 948,89		25,00	
7625	546 504,18	1 468 170,99		25,00	
7626	546 345,49	1 468 242,09		25,00	
7627	546 156,46	1 468 205,35		25,00	

**Раздел 2**

Сведения о местоположении границ объекта					
1	2	3	4	5	6
7628	546 197,31	1 467 913,77	Картометрический метод	25,00	—
7629	546 290,92	1 467 706,86		25,00	
7623	546 543,78	1 467 805,29		25,00	
Терзона ПрЛ(60)					
7630	528 239,44	1 476 975,94	Картометрический метод	25,00	—
7631	528 227,70	1 477 024,06		25,00	
7632	528 234,49	1 477 057,31		25,00	
7633	528 253,91	1 477 098,66		25,00	
7634	528 260,64	1 477 129,80		25,00	
7635	528 256,87	1 477 156,95		25,00	
7636	528 242,73	1 477 184,28		25,00	
7637	528 222,08	1 477 199,17		25,00	
7638	528 190,86	1 477 203,82		25,00	
7639	528 159,54	1 477 193,88		25,00	
7640	528 138,69	1 477 194,21		25,00	
7641	528 115,97	1 477 207,06		25,00	
7642	528 072,39	1 477 220,28		25,00	
7643	528 047,56	1 477 233,15		25,00	
7644	528 033,54	1 477 264,63		25,00	
7645	528 036,29	1 477 308,33		25,00	
7646	527 992,73	1 477 321,54		25,00	
7647	527 955,40	1 477 334,63		25,00	
7648	527 920,03	1 477 335,17		25,00	
7649	527 888,66	1 477 327,33		25,00	
7650	527 867,96	1 477 340,17		25,00	
7651	527 868,45	1 477 371,43		25,00	
7652	527 893,91	1 477 402,27		25,00	
7653	527 904,55	1 477 414,60		25,00	
7654	527 892,31	1 477 427,30		25,00	
7655	527 856,91	1 477 429,91		25,00	
7656	527 830,02	1 477 444,94		25,00	
7657	527 801,39	1 477 476,65		25,00	
7658	527 785,21	1 477 510,21		25,00	
7659	527 766,53	1 477 512,57		25,00	
7660	527 743,46	1 477 502,56		25,00	
7661	527 718,56	1 477 509,18		25,00	
7662	527 704,37	1 477 538,57		25,00	
7663	527 696,96	1 477 592,88		25,00	
7664	527 686,83	1 477 615,97		25,00	
7665	527 668,29	1 477 626,64		25,00	
7666	527 641,12	1 477 625,02		25,00	
7667	527 622,29	1 477 614,88		25,00	
7668	527 611,45	1 477 592,11		25,00	
7669	527 610,76	1 477 550,49		25,00	
7670	527 622,88	1 477 519,01		25,00	
7671	527 681,88	1 477 428,50		25,00	
7672	527 696,04	1 477 405,37		25,00	
7673	527 691,57	1 477 386,69		25,00	
7674	527 672,56	1 477 370,30		25,00	
7675	527 663,97	1 477 347,52		25,00	
7676	527 671,99	1 477 328,64		25,00	
7677	527 692,60	1 477 319,96		25,00	
7678	527 746,95	1 477 331,61		25,00	
7679	527 784,42	1 477 326,88		25,00	
7680	527 829,85	1 477 301,18		25,00	

**Раздел 2**

Сведения о местоположении границ объекта						
1	2	3	4	5	6	
7681	527 846,23	1 477 277,98	Картометрический метод	25,00	—	
7682	527 851,81	1 477 236,21		25,00		
7683	527 863,95	1 477 213,10		25,00		
7684	527 939,86	1 477 143,17		25,00		
7685	527 966,35	1 477 103,14		25,00		
7686	528 008,75	1 477 012,89		25,00		
7687	528 035,26	1 476 977,05		25,00		
7688	528 105,45	1 476 932,20		25,00		
7689	528 167,22	1 476 885,41		25,00		
7690	528 192,03	1 476 878,76		25,00		
7691	528 219,26	1 476 882,48		25,00		
7692	528 234,09	1 476 901,02		25,00		
7693	528 242,95	1 476 936,30	25,00	Терзона ПрЛ(61)		
7630	528 239,44	1 476 975,94	25,00			
7694	547 440,03	1 472 955,89	Картометрический метод		25,00	—
7695	547 396,97	1 472 948,98			25,00	
7696	547 360,73	1 472 898,93			25,00	
7697	547 322,32	1 472 866,66			25,00	
7698	547 299,43	1 472 861,98			25,00	
7699	547 287,28	1 472 889,99			25,00	
7700	547 287,86	1 472 930,42			25,00	
7701	547 288,25	1 472 955,74			25,00	
7702	547 278,59	1 472 981,17			25,00	
7703	547 245,69	1 472 981,69			25,00	
7704	547 210,16	1 472 972,12		25,00		
7705	547 177,32	1 472 975,18		25,00		
7706	547 154,95	1 473 000,80		25,00		
7707	547 183,35	1 473 038,28		25,00		
7708	547 221,73	1 473 065,49		25,00		
7709	547 209,66	1 473 103,61		25,00		
7710	547 171,80	1 473 106,77		25,00		
7711	547 143,50	1 473 076,83		25,00		
7712	547 100,41	1 473 072,48		25,00		
7713	547 054,87	1 473 068,10		25,00		
7714	547 031,48	1 473 030,56		25,00		
7715	547 010,45	1 472 977,79		25,00		
7716	546 991,77	1 472 917,36		25,00		
7717	546 955,75	1 472 874,93		25,00		
7718	546 919,62	1 472 832,50		25,00		
7719	546 916,75	1 472 809,79		25,00		
7720	546 969,12	1 472 763,48		25,00		
7721	547 001,46	1 472 727,52		25,00		
7722	547 010,96	1 472 716,13		25,00		
7723	547 031,25	1 472 691,68		25,00		
7724	547 099,20	1 472 667,85		25,00		
7725	547 152,25	1 472 669,56		25,00		
7726	547 200,71	1 472 694,09		25,00		
7727	547 248,97	1 472 703,44		25,00		
7728	547 317,43	1 472 717,54	25,00			
7729	547 366,60	1 472 743,68	25,00			
7730	547 391,41	1 472 756,85	25,00			
7731	547 458,47	1 472 839,26	25,00			
7732	547 479,56	1 472 894,57	25,00			
7733	547 467,66	1 472 942,82	25,00			

**Раздел 2**

Сведения о местоположении границ объекта					
1	2	3	4	5	6
7694	547 440,03	1 472 955,89	Картометрический метод	25,00	—
Терзона ПрЛ(62)					
7734	548 744,03	1 473 056,85	Картометрический метод	25,00	—
7735	548 779,24	1 473 042,98		25,00	
7736	548 811,52	1 473 067,25		25,00	
7737	548 843,50	1 473 073,88		25,00	
7738	548 932,02	1 473 086,55		25,00	
7739	548 985,38	1 473 106,93		25,00	
7740	549 034,15	1 473 063,75		25,00	
7741	549 071,92	1 472 987,16		25,00	
7742	549 106,19	1 472 924,73		25,00	
7743	549 157,31	1 472 913,34		25,00	
7744	549 201,49	1 472 912,66		25,00	
7745	549 243,94	1 472 910,20		25,00	
7746	549 299,03	1 472 928,79		25,00	
7747	549 300,01	1 472 990,67		25,00	
7748	549 282,87	1 473 031,57		25,00	
7749	549 269,45	1 473 077,74		25,00	
7750	549 212,66	1 473 172,31		25,00	
7751	549 191,84	1 473 197,38		25,00	
7752	549 127,68	1 473 276,19		25,00	
7753	549 075,53	1 473 337,09		25,00	
7754	548 999,86	1 473 355,97		25,00	
7755	548 927,35	1 473 357,09		25,00	
7756	548 872,23	1 473 329,69		25,00	
7757	548 845,02	1 473 287,67		25,00	
7758	548 844,31	1 473 243,47		25,00	
7759	548 843,52	1 473 195,78		25,00	
7760	548 800,21	1 473 136,35		25,00	
7761	548 769,78	1 473 110,32	25,00		
7762	548 753,43	1 473 080,52	25,00		
7734	548 744,03	1 473 056,85	25,00		
Терзона ПрЛ(63)					
7763	522 339,05	1 466 058,68	Картометрический метод	25,00	—
7764	522 365,60	1 466 062,72		25,00	
7765	522 385,67	1 466 075,63		25,00	
7766	522 381,72	1 466 104,36		25,00	
7767	522 351,33	1 466 133,52		25,00	
7768	522 342,80	1 466 153,51		25,00	
7769	522 356,41	1 466 179,78		25,00	
7770	522 385,13	1 466 181,53		25,00	
7771	522 431,36	1 466 178,59		25,00	
7772	522 473,29	1 466 177,94		25,00	
7773	522 502,30	1 466 195,11		25,00	
7774	522 529,36	1 466 236,65		25,00	
7775	522 541,08	1 466 276,17		25,00	
7776	522 532,61	1 466 302,76		25,00	
7777	522 480,42	1 466 352,11		25,00	
7778	522 454,27	1 466 372,38		25,00	
7779	522 414,56	1 466 373,01		25,00	
7780	522 374,63	1 466 355,99		25,00	
7781	522 327,61	1 466 310,38		25,00	
7782	522 287,39	1 466 282,35		25,00	
7783	522 258,67	1 466 280,55		25,00	
7784	522 234,64	1 466 291,97		25,00	

**Раздел 2**

Сведения о местоположении границ объекта					
1	2	3	4	5	6
7785	522 219,65	1 466 320,91	Картометрический метод	25,00	—
7786	522 215,98	1 466 369,51		25,00	
7787	522 207,62	1 466 396,08		25,00	
7788	522 172,71	1 466 427,51		25,00	
7789	522 142,55	1 466 469,92		25,00	
7790	522 114,47	1 466 505,68		25,00	
7791	522 095,23	1 466 547,89		25,00	
7792	522 096,09	1 466 603,06		25,00	
7793	522 094,31	1 466 629,51		25,00	
7794	522 079,09	1 466 645,22		25,00	
7795	522 050,37	1 466 643,47		25,00	
7796	522 005,98	1 466 626,47		25,00	
7797	521 946,13	1 466 607,57		25,00	
7798	521 930,40	1 466 585,76		25,00	
7799	521 932,17	1 466 559,25		25,00	
7800	521 962,33	1 466 512,47		25,00	
7801	521 978,99	1 466 452,61		25,00	
7802	521 996,15	1 466 421,47		25,00	
7803	522 017,90	1 466 399,09		25,00	
7804	522 070,32	1 466 367,37		25,00	
7805	522 094,23	1 466 342,70		25,00	
7806	522 117,81	1 466 300,43		25,00	
7807	522 137,04	1 466 258,21		25,00	
7808	522 176,12	1 466 215,66		25,00	
7809	522 182,37	1 466 193,50		25,00	
7810	522 181,58	1 466 145,00		25,00	
7811	522 167,63	1 466 101,11		25,00	
7812	522 171,58	1 466 072,36		25,00	
7813	522 193,44	1 466 054,35		25,00	
7814	522 226,29	1 466 042,79		25,00	
7815	522 261,59	1 466 040,04	25,00		
7816	522 303,76	1 466 057,05	25,00		
7763	522 339,05	1 466 058,68	25,00		
Терзона ПрЛ(64)					
7817	539 183,01	1 469 679,07	Картометрический метод	25,00	—
7818	539 240,93	1 469 766,55		25,00	
7819	539 278,37	1 469 900,29		25,00	
7820	539 298,92	1 469 970,68		25,00	
7821	539 276,76	1 470 025,82		25,00	
7822	539 195,47	1 470 134,92		25,00	
7823	539 165,99	1 470 170,74		25,00	
7824	539 127,41	1 470 192,55		25,00	
7825	539 095,75	1 470 201,90		25,00	
7826	539 029,55	1 470 151,68		25,00	
7827	538 994,98	1 470 086,80		25,00	
7828	538 959,19	1 470 059,09		25,00	
7829	538 923,87	1 469 953,57		25,00	
7830	538 953,41	1 469 916,00		25,00	
7831	539 010,99	1 469 870,89		25,00	
7832	539 010,34	1 469 830,24		25,00	
7833	539 002,39	1 469 775,60		25,00	
7834	539 031,71	1 469 729,16		25,00	
7835	539 084,06	1 469 684,17		25,00	
7836	539 143,74	1 469 654,93		25,00	
7837	539 165,54	1 469 668,34	25,00		

**Раздел 2**

Сведения о местоположении границ объекта					
1	2	3	4	5	6
7817	539 183,01	1 469 679,07	Картометрический метод	25,00	—
Терзона ПрЛ(65)					
7838	535 209,83	1 467 009,39	Картометрический метод	25,00	—
7839	535 217,87	1 467 044,26		25,00	
7840	535 198,50	1 467 084,55		25,00	
7841	535 166,42	1 467 112,59		25,00	
7842	535 129,26	1 467 138,15		25,00	
7843	535 059,64	1 467 164,24		25,00	
7844	535 022,53	1 467 187,35		25,00	
7845	534 961,11	1 467 258,29		25,00	
7846	534 907,28	1 467 329,18		25,00	
7847	534 821,04	1 467 415,51		25,00	
7848	534 757,45	1 467 501,55		25,00	
7849	534 720,88	1 467 562,10		25,00	
7850	534 708,98	1 467 602,30		25,00	
7851	534 704,69	1 467 647,37		25,00	
7852	534 690,00	1 467 670,11		25,00	
7853	534 665,16	1 467 680,51		25,00	
7854	534 610,31	1 467 686,39		25,00	
7855	534 553,10	1 467 704,75		25,00	
7856	534 518,00	1 467 697,80		25,00	
7857	534 495,17	1 467 678,18		25,00	
7858	534 477,43	1 467 665,92		25,00	
7859	534 437,31	1 467 659,05		25,00	
7860	534 414,70	1 467 651,90		25,00	
7861	534 391,66	1 467 619,77		25,00	
7862	534 356,32	1 467 595,33		25,00	
7863	534 351,00	1 467 575,42		25,00	
7864	534 368,22	1 467 560,15		25,00	
7865	534 415,66	1 467 551,87		25,00	
7866	534 510,41	1 467 535,41		25,00	
7867	534 589,91	1 467 499,14		25,00	
7868	534 669,08	1 467 450,40		25,00	
7869	534 733,37	1 467 399,38		25,00	
7870	534 799,60	1 467 320,84		25,00	
7871	534 877,87	1 467 207,09		25,00	
7872	534 944,12	1 467 128,53	25,00		
7873	534 998,37	1 467 077,70	25,00		
7874	535 079,98	1 467 023,89	25,00		
7875	535 124,56	1 466 995,70	25,00		
7876	535 156,87	1 466 985,19	25,00		
7877	535 184,50	1 466 992,26	25,00		
7838	535 209,83	1 467 009,39	25,00		
Терзона ПрЛ(66)					
7878	550 635,98	1 473 194,21	Картометрический метод	25,00	—
7879	550 556,16	1 473 290,93		25,00	
7880	550 513,91	1 473 300,42		25,00	
7881	550 497,68	1 473 282,98		25,00	
7882	550 469,16	1 473 269,31		25,00	
7883	550 398,43	1 473 261,56		25,00	
7884	550 345,09	1 473 246,48		25,00	
7885	550 314,81	1 473 229,28		25,00	
7886	550 307,45	1 473 209,98		25,00	
7887	550 347,68	1 473 184,57		25,00	
7888	550 370,56	1 473 180,67		25,00	

**Раздел 2**

Сведения о местоположении границ объекта					
1	2	3	4	5	6
7889	550 391,45	1 473 153,87	Картометрический метод	25,00	—
7890	550 410,43	1 473 127,03		25,00	
7891	550 426,93	1 473 056,08		25,00	
7892	550 449,50	1 473 025,69		25,00	
7893	550 484,90	1 473 030,42		25,00	
7894	550 532,70	1 473 031,43		25,00	
7895	550 560,50	1 473 000,94		25,00	
7896	550 610,63	1 472 931,23		25,00	
7897	550 624,14	1 472 892,11		25,00	
7898	550 637,73	1 472 860,10		25,00	
7899	550 707,76	1 472 814,81		25,00	
7900	550 774,04	1 472 751,90		25,00	
7901	550 816,01	1 472 728,29		25,00	
7902	550 840,99	1 472 743,76		25,00	
7903	550 863,03	1 472 796,47		25,00	
7904	550 862,05	1 472 840,68		25,00	
7905	550 829,47	1 472 911,91		25,00	
7906	550 783,14	1 472 997,47		25,00	
7907	550 780,13	1 473 032,87		25,00	
7908	550 738,07	1 473 052,96		25,00	
7909	550 717,33	1 473 085,13	25,00		
7910	550 675,74	1 473 140,57	25,00		
7878	550 635,98	1 473 194,21	25,00		
Терзона ПрЛ(67)					
7911	529 068,51	1 472 428,85	Картометрический метод	25,00	—
7912	529 099,80	1 472 430,45		25,00	
7913	529 116,59	1 472 440,59		25,00	
7914	529 129,38	1 472 459,15		25,00	
7915	529 131,98	1 472 492,44		25,00	
7916	529 113,68	1 472 519,84		25,00	
7917	529 068,32	1 472 549,72		25,00	
7918	529 030,90	1 472 560,71		25,00	
7919	528 993,43	1 472 557,15		25,00	
7920	528 942,80	1 472 518,33		25,00	
7921	528 919,69	1 472 506,18		25,00	
7922	528 875,92	1 472 508,96		25,00	
7923	528 803,14	1 472 516,37		25,00	
7924	528 763,43	1 472 508,62		25,00	
7925	528 704,78	1 472 490,80		25,00	
7926	528 671,45	1 472 491,31		25,00	
7927	528 655,05	1 472 504,06		25,00	
7928	528 651,36	1 472 535,38		25,00	
7929	528 664,21	1 472 560,19		25,00	
7930	528 706,30	1 472 588,72		25,00	
7931	528 717,04	1 472 605,21		25,00	
7932	528 708,97	1 472 624,11		25,00	
7933	528 686,35	1 472 641,10		25,00	
7934	528 609,40	1 472 650,65		25,00	
7935	528 565,67	1 472 651,33		25,00	
7936	528 536,26	1 472 637,21		25,00	
7937	528 517,22	1 472 618,73		25,00	
7938	528 508,55	1 472 595,98		25,00	
7939	528 529,06	1 472 579,00		25,00	
7940	528 558,15	1 472 570,17		25,00	
7941	528 576,66	1 472 557,40		25,00	

**Раздел 2**

Сведения о местоположении границ объекта					
1	2	3	4	5	6
7942	528 588,73	1 472 530,13	Картометрический метод	25,00	—
7943	528 597,94	1 472 448,71		25,00	
7944	528 612,13	1 472 425,58		25,00	
7945	528 645,01	1 472 400,08		25,00	
7946	528 661,37	1 472 374,77		25,00	
7947	528 671,21	1 472 339,21		25,00	
7948	528 689,59	1 472 313,95		25,00	
7949	528 737,19	1 472 292,35		25,00	
7950	528 774,24	1 472 264,67		25,00	
7951	528 806,94	1 472 228,73		25,00	
7952	528 829,79	1 472 220,04		25,00	
7953	528 858,91	1 472 219,60		25,00	
7954	528 886,31	1 472 237,93		25,00	
7955	528 922,80	1 472 306,10		25,00	
7956	528 956,83	1 472 349,32		25,00	
7957	528 993,20	1 472 413,38		25,00	
7958	529 008,11	1 472 427,72		25,00	
7959	529 026,84	1 472 431,57	25,00		
7911	529 068,51	1 472 428,85	25,00		
Терзона ПрЛ(68)					
7960	555 758,52	1 479 454,09	Картометрический метод	25,00	—
7961	555 741,59	1 479 504,93		25,00	
7962	555 734,87	1 479 558,14		25,00	
7963	555 702,75	1 479 609,22		25,00	
7964	555 640,54	1 479 675,93		25,00	
7965	555 592,87	1 479 696,94		25,00	
7966	555 557,48	1 479 700,00		25,00	
7967	555 509,52	1 479 708,34		25,00	
7968	555 451,06	1 479 683,95		25,00	
7969	555 437,56	1 479 633,63		25,00	
7970	555 416,71	1 479 590,94		25,00	
7971	555 386,03	1 479 573,71		25,00	
7972	555 342,59	1 479 544,03		25,00	
7973	555 319,21	1 479 506,47		25,00	
7974	555 276,19	1 479 504,64		25,00	
7975	555 218,15	1 479 508,07		25,00	
7976	555 162,86	1 479 531,71		25,00	
7977	555 119,63	1 479 519,72		25,00	
7978	555 106,66	1 479 497,15		25,00	
7979	555 128,92	1 479 466,47		25,00	
7980	555 135,89	1 479 428,45		25,00	
7981	555 213,51	1 479 376,62		25,00	
7982	555 309,65	1 479 377,66		25,00	
7983	555 347,81	1 479 392,23		25,00	
7984	555 400,95	1 479 396,48		25,00	
7985	555 447,32	1 479 448,83		25,00	
7986	555 478,17	1 479 478,73		25,00	
7987	555 558,70	1 479 452,13		25,00	
7988	555 611,67	1 479 443,72		25,00	
7989	555 654,54	1 479 440,53		25,00	
7990	555 689,52	1 479 409,63		25,00	
7991	555 722,18	1 479 401,55		25,00	
7992	555 747,68	1 479 413,80		25,00	
7960	555 758,52	1 479 454,09	25,00		
Терзона ПрЛ(69)					



**Раздел 2**

Сведения о местоположении границ объекта					
1	2	3	4	5	6
7993	545 868,90	1 471 948,66	Картометрический метод	25,00	—
7994	545 834,19	1 471 992,18		25,00	
7995	545 781,80	1 472 038,55		25,00	
7996	545 749,48	1 472 071,91		25,00	
7997	545 714,23	1 472 080,03		25,00	
7998	545 686,21	1 472 067,85		25,00	
7999	545 658,57	1 472 080,92		25,00	
8000	545 620,57	1 472 078,99		25,00	
8001	545 605,04	1 472 053,91		25,00	
8002	545 561,34	1 472 011,61		25,00	
8003	545 488,19	1 472 017,83		25,00	
8004	545 432,54	1 472 018,68		25,00	
8005	545 396,83	1 471 999,05		25,00	
8006	545 398,98	1 471 976,22		25,00	
8007	545 439,25	1 471 968,01		25,00	
8008	545 466,88	1 471 949,89		25,00	
8009	545 483,78	1 471 904,11		25,00	
8010	545 523,66	1 471 865,56		25,00	
8011	545 601,12	1 471 806,16		25,00	
8012	545 666,34	1 471 772,24		25,00	
8013	545 698,63	1 471 733,83		25,00	
8014	545 713,44	1 471 708,32		25,00	
8015	545 748,86	1 471 710,25		25,00	
8016	545 812,03	1 471 706,74		25,00	
8017	545 837,72	1 471 731,62		25,00	
8018	545 855,93	1 471 764,24		25,00	
8019	545 886,92	1 471 806,72		25,00	
8020	545 899,85	1 471 826,79		25,00	
8021	545 900,54	1 471 867,20	25,00		
8022	545 901,33	1 471 915,28	25,00		
7993	545 868,90	1 471 948,66	25,00		
Терзона ПрЛ(70)					
8023	565 440,26	1 457 125,22	Картометрический метод	25,00	—
8024	565 457,70	1 457 081,67		25,00	
8025	565 489,43	1 457 048,90		25,00	
8026	565 500,12	1 457 003,22		25,00	
8027	565 552,71	1 456 970,12		25,00	
8028	565 598,14	1 456 965,60		25,00	
8029	565 667,13	1 457 002,50		25,00	
8030	565 839,07	1 457 077,58		25,00	
8031	565 906,71	1 457 158,14		25,00	
8032	565 907,60	1 457 213,19		25,00	
8033	565 915,30	1 457 222,53		25,00	
8034	565 951,52	1 457 231,47		25,00	
8035	565 967,23	1 457 259,68		25,00	
8036	565 963,89	1 457 290,10		25,00	
8037	565 918,33	1 457 292,74		25,00	
8038	565 901,66	1 457 321,43		25,00	
8039	565 877,16	1 457 327,52		25,00	
8040	565 755,18	1 457 297,15		25,00	
8041	565 625,80	1 457 274,50		25,00	
8042	565 568,35	1 457 245,03		25,00	
8043	565 527,89	1 457 202,03		25,00	
8044	565 512,41	1 457 183,31		25,00	
8045	565 525,24	1 457 158,42		25,00	

**Раздел 2**

Сведения о местоположении границ объекта					
1	2	3	4	5	6
8046	565 504,15	1 457 143,60	Картометрический метод	25,00	—
8047	565 475,59	1 457 138,32		25,00	
8023	565 440,26	1 457 125,22		25,00	
Терзона ПрЛ(71)					
8048	522 916,78	1 464 906,83	Картометрический метод	25,00	—
8049	522 944,63	1 464 855,64		25,00	
8050	522 966,00	1 464 813,39		25,00	
8051	522 992,01	1 464 777,68		25,00	
8052	523 033,44	1 464 748,35		25,00	
8053	523 075,22	1 464 741,08		25,00	
8054	523 112,85	1 464 751,55		25,00	
8055	523 139,84	1 464 777,57		25,00	
8056	523 146,96	1 464 812,79		25,00	
8057	523 131,90	1 464 839,49		25,00	
8058	523 096,98	1 464 862,08		25,00	
8059	523 084,04	1 464 879,95		25,00	
8060	523 088,82	1 464 901,94		25,00	
8061	523 108,78	1 464 910,44		25,00	
8062	523 155,18	1 464 914,11		25,00	
8063	523 168,63	1 464 929,38		25,00	
8064	523 166,83	1 464 955,86		25,00	
8065	523 117,17	1 465 027,23		25,00	
8066	523 095,31	1 465 040,81		25,00	
8067	523 053,49	1 465 045,90		25,00	
8068	523 018,30	1 465 048,67		25,00	
8069	522 998,61	1 465 059,97		25,00	
8070	522 981,31	1 465 086,72		25,00	
8071	522 982,14	1 465 137,46		25,00	
8072	522 967,90	1 465 214,91		25,00	
8073	522 959,58	1 465 248,13		25,00	
8074	522 937,79	1 465 263,89		25,00	
8075	522 902,54	1 465 264,44		25,00	
8076	522 842,70	1 465 249,92		25,00	
8077	522 769,21	1 465 202,57		25,00	
8078	522 742,11	1 465 167,69		25,00	
8079	522 743,79	1 465 132,36		25,00	
8080	522 765,32	1 465 101,13		25,00	
8081	522 828,41	1 465 040,60		25,00	
8082	522 875,88	1 464 975,88		25,00	
8048	522 916,78	1 464 906,83		25,00	
Терзона ПрЛ(72)					
8083	546 843,19	1 474 568,59	Картометрический метод	25,00	—
8084	546 820,11	1 474 553,80		25,00	
8085	546 819,71	1 474 528,51		25,00	
8086	546 895,02	1 474 489,37		25,00	
8087	546 985,20	1 474 432,35		25,00	
8088	547 035,08	1 474 393,61		25,00	
8089	547 082,68	1 474 365,07		25,00	
8090	547 143,26	1 474 356,52		25,00	
8091	547 241,83	1 474 349,92		25,00	
8092	547 277,74	1 474 379,71		25,00	
8093	547 324,22	1 474 439,64		25,00	
8094	547 340,01	1 474 479,89		25,00	
8095	547 352,78	1 474 535,76		25,00	
8096	547 348,89	1 474 563,20		25,00	

**Раздел 2**

Сведения о местоположении границ объекта					
1	2	3	4	5	6
8097	547 298,65	1 474 589,28	Картометрический метод	25,00	—
8098	547 261,01	1 474 607,58		25,00	
8099	547 220,92	1 474 633,49		25,00	
8100	547 185,75	1 474 644,14		25,00	
8101	547 059,19	1 474 636,02		25,00	
8102	546 980,37	1 474 611,98		25,00	
8103	546 894,01	1 474 585,48		25,00	
8083	546 843,19	1 474 568,59		25,00	
Терзона ПрЛ(73)					
8104	565 129,26	1 458 130,65	Картометрический метод	25,00	—
8105	565 063,79	1 458 126,65		25,00	
8106	565 023,18	1 458 102,14		25,00	
8107	564 972,53	1 458 077,77		25,00	
8108	564 911,90	1 458 061,17		25,00	
8109	564 838,66	1 458 034,62		25,00	
8110	564 780,08	1 457 985,29		25,00	
8111	564 733,46	1 457 903,04		25,00	
8112	564 695,08	1 457 858,41		25,00	
8113	564 691,88	1 457 815,71		25,00	
8114	564 721,70	1 457 792,62		25,00	
8115	564 814,32	1 457 768,52		25,00	
8116	564 864,45	1 457 755,18		25,00	
8117	564 900,03	1 457 759,71		25,00	
8118	564 917,26	1 457 761,88		25,00	
8119	564 988,39	1 457 808,54		25,00	
8120	565 011,49	1 457 838,37		25,00	
8121	565 042,18	1 457 873,08		25,00	
8122	565 077,94	1 457 905,18		25,00	
8123	565 088,68	1 457 945,22		25,00	
8124	565 131,86	1 457 979,77		25,00	
8125	565 162,78	1 458 024,56		25,00	
8126	565 160,85	1 458 062,27		25,00	
8127	565 156,12	1 458 079,96		25,00	
8128	565 146,43	1 458 105,25		25,00	
8104	565 129,26	1 458 130,65		25,00	
Терзона ПрЛ(74)					
8129	558 838,36	1 481 505,16	Картометрический метод	25,00	—
8130	558 776,98	1 481 505,08		25,00	
8131	558 660,02	1 481 508,89		25,00	
8132	558 608,48	1 481 498,84		25,00	
8133	558 521,16	1 481 515,10		25,00	
8134	558 454,96	1 481 514,47		25,00	
8135	558 400,37	1 481 507,05		25,00	
8136	558 378,39	1 481 479,28		25,00	
8137	558 396,19	1 481 452,57		25,00	
8138	558 436,91	1 481 417,22		25,00	
8139	558 472,62	1 481 375,34		25,00	
8140	558 512,18	1 481 369,77		25,00	
8141	558 578,58	1 481 383,58		25,00	
8142	558 661,08	1 481 374,04		25,00	
8143	558 736,47	1 481 329,86		25,00	
8144	558 800,58	1 481 314,01		25,00	
8145	558 835,13	1 481 298,60		25,00	
8146	558 902,55	1 481 277,66		25,00	
8147	558 958,78	1 481 276,79		25,00	

**Раздел 2**

Сведения о местоположении границ объекта							
1	2	3	4	5	6		
8148	559 035,39	1 481 313,64	Картометрический метод	25,00	—		
8149	559 077,10	1 481 344,37		25,00			
8150	559 079,27	1 481 374,09		25,00			
8151	559 046,81	1 481 409,33		25,00			
8152	559 050,39	1 481 430,75		25,00			
8153	559 024,15	1 481 441,08		25,00			
8154	558 982,82	1 481 443,35		25,00			
8155	558 936,78	1 481 458,97		25,00			
8156	558 899,00	1 481 471,12		25,00			
8157	558 884,14	1 481 477,98		25,00			
8129	558 838,36	1 481 505,16		25,00			
Терзона ПрЛ(75)							
8158	521 407,02	1 469 382,65	Картометрический метод	25,00	—		
8159	521 369,73	1 469 394,24		25,00			
8160	521 310,04	1 469 386,37		25,00			
8161	521 276,92	1 469 386,91		25,00			
8162	521 252,83	1 469 396,09		25,00			
8163	521 219,71	1 469 396,61		25,00			
8164	521 188,75	1 469 386,07		25,00			
8165	521 161,82	1 469 359,99		25,00			
8166	521 128,47	1 469 347,29		25,00			
8167	521 082,17	1 469 343,59		25,00			
8168	521 035,77	1 469 339,91		25,00			
8169	520 993,46	1 469 314,10		25,00			
8170	520 973,18	1 469 290,15		25,00			
8171	520 963,64	1 469 246,18		25,00			
8172	520 962,97	1 469 204,29		25,00			
8173	520 973,52	1 469 173,21		25,00			
8174	520 999,60	1 469 146,34		25,00			
8175	521 056,61	1 469 121,17		25,00			
8176	521 102,65	1 469 107,20		25,00			
8177	521 155,69	1 469 108,57		25,00			
8178	521 246,70	1 469 144,68		25,00			
8179	521 333,31	1 469 183,03		25,00			
8180	521 391,30	1 469 224,03		25,00			
8181	521 445,14	1 469 280,57		25,00			
8182	521 458,90	1 469 311,25		25,00			
8183	521 459,21	1 469 331,10		25,00			
8184	521 433,03	1 469 353,55		25,00			
8158	521 407,02	1 469 382,65				25,00	
Терзона ПрЛ(76)							
8185	538 989,02	1 465 827,98	Картометрический метод	25,00	—		
8186	539 013,91	1 465 815,02		25,00			
8187	539 066,92	1 465 824,23		25,00			
8188	539 085,27	1 465 874,24		25,00			
8189	539 118,39	1 465 903,90		25,00			
8190	539 189,67	1 465 955,56		25,00			
8191	539 215,03	1 465 970,25		25,00			
8192	539 205,94	1 466 033,23		25,00			
8193	539 191,95	1 466 101,32		25,00			
8194	539 159,79	1 466 139,55		25,00			
8195	539 132,48	1 466 162,60		25,00			
8196	539 103,38	1 466 228,45		25,00			
8197	539 071,62	1 466 286,75		25,00			
8198	539 064,54	1 466 319,53				25,00	

**Раздел 2**

Сведения о местоположении границ объекта					
1	2	3	4	5	6
8199	539 014,80	1 466 350,48	Картометрический метод	25,00	—
8200	538 951,99	1 466 351,47		25,00	
8201	538 926,30	1 466 319,20		25,00	
8202	538 912,89	1 466 266,60		25,00	
8203	538 907,21	1 466 223,96		25,00	
8204	538 921,84	1 466 193,53		25,00	
8205	538 926,34	1 466 155,77		25,00	
8206	538 958,44	1 466 120,05		25,00	
8207	538 954,46	1 466 029,64		25,00	
8208	538 946,20	1 465 982,02		25,00	
8209	538 968,15	1 465 941,42		25,00	
8210	538 965,05	1 465 898,75		25,00	
8211	538 984,71	1 465 873,30		25,00	
8185	538 989,02	1 465 827,98		25,00	
Терзона ПрЛ(77)					
8212	531 147,81	1 475 876,12	Картометрический метод	25,00	—
8213	531 189,14	1 475 854,62		25,00	
8214	531 220,11	1 475 841,65		25,00	
8215	531 251,35	1 475 841,15		25,00	
8216	531 301,51	1 475 850,78		25,00	
8217	531 343,64	1 475 879,31		25,00	
8218	531 369,28	1 475 920,57		25,00	
8219	531 384,89	1 475 980,76		25,00	
8220	531 381,37	1 476 024,55		25,00	
8221	531 365,30	1 476 062,32		25,00	
8222	531 314,08	1 476 119,38		25,00	
8223	531 293,69	1 476 150,95		25,00	
8224	531 279,87	1 476 197,01		25,00	
8225	531 272,17	1 476 234,64		25,00	
8226	531 255,69	1 476 247,40		25,00	
8227	531 211,97	1 476 248,11		25,00	
8228	531 153,28	1 476 226,10		25,00	
8229	531 058,59	1 476 167,14		25,00	
8230	531 033,21	1 476 142,51		25,00	
8231	531 026,45	1 476 113,45		25,00	
8232	531 040,19	1 476 061,15		25,00	
8233	531 087,08	1 475 989,59		25,00	
8234	531 119,31	1 475 920,31		25,00	
8212	531 147,81	1 475 876,12		25,00	
Терзона ПрЛ(78)					
8235	527 768,75	1 468 596,44	Картометрический метод	25,00	—
8236	527 767,23	1 468 631,86		25,00	
8237	527 756,26	1 468 732,09		25,00	
8238	527 744,76	1 468 790,60		25,00	
8239	527 725,12	1 468 870,07		25,00	
8240	527 715,72	1 468 932,74		25,00	
8241	527 703,57	1 468 957,94		25,00	
8242	527 680,87	1 468 972,86		25,00	
8243	527 651,81	1 468 975,40		25,00	
8244	527 647,19	1 468 948,40		25,00	
8245	527 638,50	1 468 923,54		25,00	
8246	527 602,36	1 468 882,39		25,00	
8247	527 595,73	1 468 859,61		25,00	
8248	527 601,60	1 468 832,43		25,00	
8249	527 601,15	1 468 803,27		25,00	

**Раздел 2**

Сведения о местоположении границ объекта					
1	2	3	4	5	6
8250	527 588,28	1 468 780,53	Картометрический метод	25,00	—
8251	527 544,17	1 468 754,12		25,00	
8252	527 481,21	1 468 732,20		25,00	
8253	527 445,81	1 468 730,66		25,00	
8254	527 419,03	1 468 747,74		25,00	
8255	527 411,05	1 468 774,99		25,00	
8256	527 422,02	1 468 806,05		25,00	
8257	527 424,47	1 468 831,01		25,00	
8258	527 420,51	1 468 845,67		25,00	
8259	527 395,64	1 468 850,23		25,00	
8260	527 351,59	1 468 834,24		25,00	
8261	527 298,90	1 468 795,46		25,00	
8262	527 275,48	1 468 766,66		25,00	
8263	527 272,97	1 468 735,45		25,00	
8264	527 301,55	1 468 697,50		25,00	
8265	527 305,34	1 468 672,42		25,00	
8266	527 292,46	1 468 653,87		25,00	
8267	527 254,82	1 468 644,04		25,00	
8268	527 215,12	1 468 632,16		25,00	
8269	527 191,75	1 468 609,61		25,00	
8270	527 184,91	1 468 570,12		25,00	
8271	527 194,69	1 468 526,21		25,00	
8272	527 223,42	1 468 498,70		25,00	
8273	527 252,48	1 468 491,98		25,00	
8274	527 290,22	1 468 505,96		25,00	
8275	527 332,37	1 468 538,64		25,00	
8276	527 387,35	1 468 591,97		25,00	
8277	527 433,79	1 468 630,82		25,00	
8278	527 473,88	1 468 657,29		25,00	
8279	527 517,82	1 468 669,10		25,00	
8280	527 574,13	1 468 676,55		25,00	
8281	527 607,70	1 468 692,71		25,00	
8282	527 635,42	1 468 731,85	25,00		
8283	527 660,56	1 468 741,89	25,00		
8284	527 689,67	1 468 737,24	25,00		
8285	527 714,27	1 468 709,81	25,00		
8286	527 734,10	1 468 644,91	25,00		
8287	527 746,03	1 468 611,35	25,00		
8235	527 768,75	1 468 596,44	25,00		
Терзона ПрЛ(79)					
8288	558 369,20	1 466 173,90	Картометрический метод	25,00	—
8289	558 328,67	1 466 181,57		25,00	
8290	558 275,38	1 466 166,50		25,00	
8291	558 215,60	1 466 188,66		25,00	
8292	558 161,00	1 466 200,10		25,00	
8293	558 086,77	1 466 199,54		25,00	
8294	558 051,54	1 466 208,91		25,00	
8295	558 021,49	1 466 207,62		25,00	
8296	557 998,90	1 466 236,24		25,00	
8297	557 987,34	1 466 289,47		25,00	
8298	558 010,78	1 466 315,58		25,00	
8299	558 054,62	1 466 297,27		25,00	
8300	558 123,42	1 466 287,31		25,00	
8301	558 185,62	1 466 311,08		25,00	
8302	558 200,22	1 466 335,62		25,00	

**Раздел 2**

Сведения о местоположении границ объекта					
1	2	3	4	5	6
8303	558 200,91	1 466 379,78	Картометрический метод	25,00	—
8304	558 135,69	1 466 394,95		25,00	
8305	558 089,99	1 466 409,82		25,00	
8306	558 037,02	1 466 410,66		25,00	
8307	558 015,71	1 466 402,13		25,00	
8308	557 988,93	1 466 384,91		25,00	
8309	557 944,45	1 466 369,68		25,00	
8310	557 924,72	1 466 348,74		25,00	
8311	557 875,11	1 466 346,01		25,00	
8312	557 803,41	1 466 283,49		25,00	
8313	557 775,49	1 466 191,99		25,00	
8314	557 810,17	1 466 152,60		25,00	
8315	557 897,71	1 466 094,63		25,00	
8316	557 973,56	1 466 084,63		25,00	
8317	558 048,07	1 466 101,12		25,00	
8318	558 108,67	1 466 135,55		25,00	
8319	558 170,73	1 466 145,19		25,00	
8320	558 260,27	1 466 108,41		25,00	
8321	558 320,11	1 466 088,03		25,00	
8322	558 353,76	1 466 094,59		25,00	
8323	558 377,10	1 466 117,16		25,00	
8324	558 386,23	1 466 132,97		25,00	
8325	558 384,79	1 466 155,24		25,00	
8326	558 383,35	1 466 177,18		25,00	
8288	558 369,20	1 466 173,90		25,00	
Терзона ПрЛ(80)					
8327	547 704,85	1 454 078,91	Картометрический метод	25,00	—
8328	547 734,81	1 454 044,88		25,00	
8329	547 769,62	1 454 039,69		25,00	
8330	547 823,16	1 454 038,86		25,00	
8331	547 892,61	1 454 014,50		25,00	
8332	547 987,60	1 453 985,07		25,00	
8333	548 048,00	1 453 981,80		25,00	
8334	548 122,82	1 454 001,58		25,00	
8335	548 137,15	1 454 024,63		25,00	
8336	548 123,43	1 454 041,16		25,00	
8337	548 056,67	1 454 086,40		25,00	
8338	548 008,05	1 454 103,45		25,00	
8339	547 926,76	1 454 116,36		25,00	
8340	547 867,35	1 454 182,48		25,00	
8341	547 811,89	1 454 213,58		25,00	
8342	547 689,59	1 454 276,00		25,00	
8343	547 559,69	1 454 305,97		25,00	
8344	547 487,78	1 454 318,73		25,00	
8345	547 443,51	1 454 314,75		25,00	
8346	547 438,31	1 454 279,93		25,00	
8347	547 442,38	1 454 244,99		25,00	
8348	547 441,96	1 454 214,72		25,00	
8349	547 460,25	1 454 193,48		25,00	
8350	547 504,03	1 454 169,52		25,00	
8351	547 543,45	1 454 154,96		25,00	
8352	547 599,22	1 454 154,07		25,00	
8353	547 633,97	1 454 146,56		25,00	
8354	547 670,67	1 454 108,73		25,00	
8327	547 704,85	1 454 078,91		25,00	

**Раздел 2**

Сведения о местоположении границ объекта					
1	2	3	4	5	6
Терзона ПрЛ(81)					
8355	565 787,21	1 456 552,72	Картометрический метод	25,00	—
8356	565 873,77	1 456 627,27		25,00	
8357	565 943,36	1 456 711,61		25,00	
8358	565 971,28	1 456 792,75		25,00	
8359	565 971,79	1 456 830,69		25,00	
8360	565 926,87	1 456 867,46		25,00	
8361	565 866,30	1 456 877,90		25,00	
8362	565 784,50	1 456 862,12		25,00	
8363	565 655,91	1 456 774,93		25,00	
8364	565 613,08	1 456 705,38		25,00	
8365	565 584,11	1 456 671,67		25,00	
8366	565 505,74	1 456 634,91		25,00	
8367	565 503,06	1 456 589,45		25,00	
8368	565 523,59	1 456 564,43		25,00	
8369	565 559,79	1 456 571,45		25,00	
8370	565 629,90	1 456 568,49		25,00	
8371	565 694,05	1 456 542,80		25,00	
8372	565 729,93	1 456 530,83		25,00	
8373	565 785,08	1 456 537,59	25,00		
8355	565 787,21	1 456 552,72	25,00		
Терзона ПрЛ(82)					
8374	560 980,28	1 471 043,56	Картометрический метод	25,00	—
8375	560 916,13	1 471 124,12		25,00	
8376	560 837,94	1 471 213,68		25,00	
8377	560 790,67	1 471 239,21		25,00	
8378	560 755,45	1 471 248,56		25,00	
8379	560 730,73	1 471 250,74		25,00	
8380	560 712,97	1 471 242,16		25,00	
8381	560 695,06	1 471 228,31		25,00	
8382	560 701,47	1 471 185,79		25,00	
8383	560 674,48	1 471 154,38		25,00	
8384	560 671,61	1 471 087,25		25,00	
8385	560 684,34	1 470 995,15		25,00	
8386	560 696,30	1 470 971,98		25,00	
8387	560 691,36	1 470 878,38		25,00	
8388	560 771,78	1 470 820,54		25,00	
8389	560 812,15	1 470 807,56		25,00	
8390	560 860,06	1 470 817,39		25,00	
8391	560 874,58	1 470 841,93		25,00	
8392	560 893,31	1 470 905,26		25,00	
8393	560 941,57	1 470 943,41		25,00	
8394	560 968,33	1 470 958,86		25,00	
8395	560 985,06	1 471 006,34		25,00	
8374	560 980,28	1 471 043,56		25,00	
Терзона ПрЛ(83)					
8396	527 695,55	1 479 771,62	Картометрический метод	25,00	—
8397	527 706,23	1 479 813,95		25,00	
8398	527 722,16	1 479 871,22		25,00	
8399	527 717,54	1 479 898,78		25,00	
8400	527 677,86	1 479 921,92		25,00	
8401	527 663,23	1 479 939,67		25,00	
8402	527 655,99	1 479 962,26		25,00	
8403	527 664,20	1 480 007,14		25,00	
8404	527 664,95	1 480 049,65		25,00	



**Раздел 2**

Сведения о местоположении границ объекта					
1	2	3	4	5	6
8405	527 648,16	1 480 094,93	Картометрический метод	25,00	—
8406	527 641,05	1 480 125,04		25,00	
8407	527 646,67	1 480 162,45		25,00	
8408	527 639,64	1 480 195,07		25,00	
8409	527 590,76	1 480 263,34		25,00	
8410	527 576,14	1 480 288,56		25,00	
8411	527 574,34	1 480 331,11		25,00	
8412	527 590,36	1 480 398,37		25,00	
8413	527 585,80	1 480 430,97		25,00	
8414	527 568,72	1 480 456,23		25,00	
8415	527 536,51	1 480 471,71		25,00	
8416	527 511,44	1 480 469,64		25,00	
8417	527 503,53	1 480 444,74		25,00	
8418	527 517,41	1 480 374,53		25,00	
8419	527 506,73	1 480 332,14		25,00	
8420	527 478,89	1 480 305,10		25,00	
8421	527 428,47	1 480 280,87		25,00	
8422	527 413,13	1 480 261,12		25,00	
8423	527 415,13	1 480 228,59		25,00	
8424	527 439,41	1 480 183,21		25,00	
8425	527 490,94	1 480 117,37		25,00	
8426	527 537,50	1 480 056,65		25,00	
8427	527 554,40	1 480 018,85		25,00	
8428	527 563,53	1 479 963,70		25,00	
8429	527 575,50	1 479 928,52		25,00	
8430	527 607,25	1 479 883,00		25,00	
8431	527 626,30	1 479 820,19		25,00	
8432	527 634,86	1 479 725,04		25,00	
8433	527 659,02	1 479 672,15		25,00	
8434	527 676,21	1 479 654,41		25,00	
8435	527 696,29	1 479 661,57	25,00		
8436	527 701,60	1 479 681,52	25,00		
8396	527 695,55	1 479 771,62	25,00		
Терзона ПрЛ(84)					
8437	539 949,32	1 460 199,29	Картометрический метод	25,00	—
8438	539 972,57	1 460 244,18		25,00	
8439	540 006,03	1 460 291,44		25,00	
8440	540 009,14	1 460 329,07		25,00	
8441	539 979,88	1 460 389,86		25,00	
8442	539 942,60	1 460 413,08		25,00	
8443	539 894,93	1 460 421,33		25,00	
8444	539 764,15	1 460 415,88		25,00	
8445	539 700,69	1 460 379,15		25,00	
8446	539 658,09	1 460 384,82		25,00	
8447	539 605,70	1 460 415,83		25,00	
8448	539 543,22	1 460 439,43		25,00	
8449	539 537,49	1 460 394,28		25,00	
8450	539 514,22	1 460 349,38		25,00	
8451	539 526,30	1 460 321,54		25,00	
8452	539 576,42	1 460 313,22		25,00	
8453	539 641,05	1 460 266,96		25,00	
8454	539 680,96	1 460 246,23		25,00	
8455	539 713,58	1 460 243,21		25,00	
8456	539 763,10	1 460 189,64		25,00	
8457	539 808,15	1 460 178,86	25,00		

**Раздел 2**

Сведения о местоположении границ объекта					
1	2	3	4	5	6
8458	539 853,20	1 460 168,12	Картометрический метод	25,00	—
8459	539 898,65	1 460 174,95		25,00	
8437	539 949,32	1 460 199,29		25,00	
Терзона ПрЛ(85)					
8460	521 801,55	1 466 812,81	Картометрический метод	25,00	—
8461	521 819,63	1 466 843,43		25,00	
8462	521 822,32	1 466 869,86		25,00	
8463	521 816,08	1 466 896,44		25,00	
8464	521 792,23	1 466 923,26		25,00	
8465	521 748,63	1 466 959,26		25,00	
8466	521 698,34	1 466 990,92		25,00	
8467	521 663,17	1 466 998,10		25,00	
8468	521 634,38	1 466 989,70		25,00	
8469	521 611,96	1 466 968,00		25,00	
8470	521 589,00	1 466 908,80		25,00	
8471	521 571,10	1 466 889,23		25,00	
8472	521 544,49	1 466 883,03		25,00	
8473	521 458,84	1 466 906,43		25,00	
8474	521 423,66	1 466 917,97		25,00	
8475	521 399,34	1 466 909,56		25,00	
8476	521 390,07	1 466 887,62		25,00	
8477	521 409,29	1 466 845,39		25,00	
8478	521 437,56	1 466 820,69		25,00	
8479	521 507,75	1 466 790,96		25,00	
8480	521 542,60	1 466 766,12		25,00	
8481	521 603,08	1 466 679,13		25,00	
8482	521 633,40	1 466 643,35		25,00	
8483	521 664,01	1 466 623,01		25,00	
8484	521 694,86	1 466 620,31		25,00	
8485	521 719,34	1 466 635,38		25,00	
8486	521 733,06	1 466 666,07		25,00	
8487	521 733,75	1 466 710,19		25,00	
8488	521 738,61	1 466 738,79		25,00	
8489	521 758,98	1 466 771,54		25,00	
8460	521 801,55	1 466 812,81		25,00	
Терзона ПрЛ(86)					
8490	548 911,65	1 464 865,66	Картометрический метод	25,00	—
8491	548 967,11	1 464 874,88		25,00	
8492	548 995,26	1 464 907,09		25,00	
8493	549 048,16	1 464 916,33		25,00	
8494	549 081,38	1 464 946,00		25,00	
8495	549 089,55	1 464 991,07		25,00	
8496	549 057,28	1 465 011,70		25,00	
8497	548 974,56	1 465 028,12		25,00	
8498	548 934,84	1 465 058,88		25,00	
8499	548 887,95	1 465 119,97		25,00	
8500	548 853,53	1 465 170,78		25,00	
8501	548 833,54	1 465 178,63		25,00	
8502	548 805,80	1 465 171,50		25,00	
8503	548 785,17	1 465 136,65		25,00	
8504	548 751,37	1 465 066,77		25,00	
8505	548 732,75	1 464 996,69		25,00	
8506	548 714,50	1 464 959,27		25,00	
8507	548 711,30	1 464 916,55		25,00	
8508	548 718,62	1 464 896,35		25,00	

**Раздел 2**

Сведения о местоположении границ объекта					
1	2	3	4	5	6
8509	548 725,80	1 464 876,15	Картометрический метод	25,00	—
8510	548 725,31	1 464 843,44		25,00	
8511	548 767,27	1 464 795,04		25,00	
8512	548 820,02	1 464 794,22		25,00	
8513	548 872,99	1 464 805,95		25,00	
8514	548 888,37	1 464 823,29		25,00	
8490	548 911,65	1 464 865,66		25,00	
Терзона ПрЛ(87)					
8515	549 890,21	1 464 262,08	Картометрический метод	25,00	—
8516	549 893,06	1 464 287,18		25,00	
8517	549 845,65	1 464 305,52		25,00	
8518	549 795,76	1 464 331,44		25,00	
8519	549 765,99	1 464 354,53		25,00	
8520	549 751,35	1 464 384,94		25,00	
8521	549 719,08	1 464 410,55		25,00	
8522	549 698,67	1 464 393,29		25,00	
8523	549 687,80	1 464 338,14		25,00	
8524	549 692,08	1 464 290,35		25,00	
8525	549 714,05	1 464 249,77		25,00	
8526	549 718,52	1 464 214,49		25,00	
8527	549 690,05	1 464 164,65		25,00	
8528	549 646,86	1 464 137,68		25,00	
8529	549 578,84	1 464 126,19		25,00	
8530	549 498,09	1 464 109,85		25,00	
8531	549 447,51	1 464 090,52		25,00	
8532	549 434,43	1 464 058,05		25,00	
8533	549 431,58	1 464 032,94		25,00	
8534	549 391,17	1 464 023,55		25,00	
8535	549 355,71	1 464 006,49		25,00	
8536	549 337,75	1 463 984,13		25,00	
8537	549 339,98	1 463 966,51		25,00	
8538	549 390,29	1 463 965,72		25,00	
8539	549 460,81	1 463 974,71		25,00	
8540	549 509,34	1 464 019,14		25,00	
8541	549 537,15	1 464 033,80		25,00	
8542	549 577,41	1 464 033,17		25,00	
8543	549 599,87	1 464 025,29		25,00	
8544	549 622,19	1 464 007,34		25,00	
8545	549 659,88	1 464 006,74		25,00	
8546	549 733,17	1 464 028,25		25,00	
8547	549 761,29	1 464 055,43		25,00	
8548	549 798,81	1 464 047,29		25,00	
8549	549 821,59	1 464 056,99		25,00	
8550	549 829,39	1 464 074,49		25,00	
8551	549 815,14	1 464 124,99		25,00	
8552	549 815,74	1 464 162,67		25,00	
8553	549 846,19	1 464 179,80		25,00	
8554	549 876,58	1 464 194,44		25,00	
8555	549 887,08	1 464 221,93		25,00	
8515	549 890,21	1 464 262,08		25,00	
Терзона ПрЛ(88)					
8556	531 764,29	1 457 261,67	Картометрический метод	25,00	—
8557	531 739,57	1 457 284,55		25,00	
8558	531 707,35	1 457 300,06		25,00	
8559	531 655,19	1 457 318,39		25,00	

**Раздел 2**

Сведения о местоположении границ объекта					
1	2	3	4	5	6
8560	531 607,84	1 457 331,63	Картометрический метод	25,00	—
8561	531 560,28	1 457 329,88		25,00	
8562	531 525,04	1 457 315,41		25,00	
8563	531 466,60	1 457 256,33		25,00	
8564	531 384,94	1 457 150,07		25,00	
8565	531 346,04	1 457 060,67		25,00	
8566	531 348,05	1 457 025,62		25,00	
8567	531 372,15	1 456 994,85		25,00	
8568	531 409,55	1 456 986,36		25,00	
8569	531 449,99	1 456 988,60		25,00	
8570	531 492,82	1 457 008,37		25,00	
8571	531 543,44	1 457 052,58		25,00	
8572	531 604,48	1 457 114,13		25,00	
8573	531 637,38	1 457 143,65		25,00	
8574	531 695,42	1 457 175,21		25,00	
8575	531 730,89	1 457 204,68		25,00	
8576	531 751,36	1 457 231,88	25,00		
8556	531 764,29	1 457 261,67	25,00		
Терзона ПрЛ(89)					
8577	538 818,29	1 474 694,30	Картометрический метод	25,00	—
8578	538 787,29	1 474 664,35		25,00	
8579	538 788,74	1 474 598,56		25,00	
8580	538 826,27	1 474 565,25		25,00	
8581	538 864,81	1 474 604,93		25,00	
8582	538 903,09	1 474 632,16		25,00	
8583	538 945,81	1 474 616,34		25,00	
8584	538 994,14	1 474 628,23		25,00	
8585	539 068,62	1 474 702,93		25,00	
8586	539 152,74	1 474 744,59		25,00	
8587	539 201,93	1 474 817,17		25,00	
8588	539 215,22	1 474 859,96		25,00	
8589	539 197,86	1 474 880,48		25,00	
8590	539 170,26	1 474 898,58		25,00	
8591	539 150,50	1 474 929,25		25,00	
8592	539 112,87	1 474 947,56		25,00	
8593	539 039,15	1 474 918,36		25,00	
8594	539 003,29	1 474 893,62		25,00	
8595	538 982,29	1 474 843,35		25,00	
8596	538 956,18	1 474 793,20		25,00	
8597	538 905,65	1 474 794,01		25,00	
8598	538 867,48	1 474 781,95		25,00	
8599	538 849,48	1 474 761,99		25,00	
8577	538 818,29	1 474 694,30	25,00		
Терзона ПрЛ(90)					
8600	527 204,30	1 469 674,18	Картометрический метод	25,00	—
8601	527 217,13	1 469 698,98		25,00	
8602	527 213,95	1 469 759,48		25,00	
8603	527 202,25	1 469 809,66		25,00	
8604	527 177,94	1 469 855,91		25,00	
8605	527 143,26	1 469 902,27		25,00	
8606	527 116,77	1 469 942,28		25,00	
8607	527 100,73	1 469 984,18		25,00	
8608	527 091,21	1 470 040,62		25,00	
8609	527 105,11	1 470 125,85		25,00	
8610	527 131,74	1 470 231,67		25,00	

**Раздел 2**

Сведения о местоположении границ объекта					
1	2	3	4	5	6
8611	527 136,78	1 470 289,93	Картометрический метод	25,00	—
8612	527 131,60	1 470 354,61		25,00	
8613	527 115,74	1 470 406,96		25,00	
8614	527 089,39	1 470 451,13		25,00	
8615	527 066,63	1 470 468,12		25,00	
8616	527 039,35	1 470 453,95		25,00	
8617	527 011,50	1 470 406,48		25,00	
8618	526 963,21	1 470 382,26		25,00	
8619	526 948,30	1 470 363,73		25,00	
8620	526 943,72	1 470 334,64		25,00	
8621	526 963,84	1 470 286,40		25,00	
8622	526 994,22	1 470 229,65		25,00	
8623	527 035,13	1 470 183,19		25,00	
8624	527 055,48	1 470 155,78		25,00	
8625	527 063,17	1 470 113,96		25,00	
8626	527 060,25	1 470 055,68		25,00	
8627	527 065,20	1 469 974,31		25,00	
8628	527 084,54	1 469 880,26		25,00	
8629	527 089,71	1 469 811,43		25,00	
8630	527 082,68	1 469 761,54		25,00	
8631	527 082,00	1 469 719,87	25,00		
8632	527 098,28	1 469 690,42	25,00		
8633	527 127,17	1 469 673,32	25,00		
8634	527 166,64	1 469 668,51	25,00		
8600	527 204,30	1 469 674,18	25,00		
Терзона ПрЛ(91)					
8635	528 683,66	1 470 203,24	Картометрический метод	25,00	—
8636	528 686,13	1 470 232,37		25,00	
8637	528 669,85	1 470 253,46		25,00	
8638	528 622,34	1 470 279,22		25,00	
8639	528 593,29	1 470 285,91		25,00	
8640	528 561,88	1 470 280,13		25,00	
8641	528 536,80	1 470 272,22		25,00	
8642	528 522,29	1 470 280,75		25,00	
8643	528 508,19	1 470 308,06		25,00	
8644	528 480,17	1 470 385,62		25,00	
8645	528 468,42	1 470 433,73		25,00	
8646	528 454,10	1 470 448,54		25,00	
8647	528 429,00	1 470 444,75		25,00	
8648	528 397,30	1 470 416,07		25,00	
8649	528 369,52	1 470 370,66		25,00	
8650	528 364,76	1 470 335,33		25,00	
8651	528 379,03	1 470 310,10		25,00	
8652	528 436,74	1 470 269,60		25,00	
8653	528 463,22	1 470 233,76		25,00	
8654	528 477,38	1 470 204,39		25,00	
8655	528 480,88	1 470 164,72		25,00	
8656	528 467,87	1 470 133,69		25,00	
8657	528 429,89	1 470 098,83		25,00	
8658	528 404,45	1 470 070,07		25,00	
8659	528 391,33	1 470 030,68		25,00	
8660	528 384,17	1 469 972,47		25,00	
8661	528 371,23	1 469 947,64		25,00	
8662	528 350,22	1 469 933,39		25,00	
8663	528 341,50	1 469 912,68		25,00	

**Раздел 2**

<b>Сведения о местоположении границ объекта</b>					
<b>1</b>	<b>2</b>	<b>3</b>	<b>4</b>	<b>5</b>	<b>6</b>
8664	528 347,59	1 469 902,17	Картометрический метод	25,00	—
8665	528 393,32	1 469 893,12		25,00	
8666	528 414,23	1 469 894,86		25,00	
8667	528 435,24	1 469 909,15		25,00	
8668	528 450,60	1 469 956,82		25,00	
8669	528 476,54	1 470 021,03		25,00	
8670	528 495,69	1 470 043,63		25,00	
8671	528 529,36	1 470 063,96		25,00	
8672	528 604,77	1 470 087,77		25,00	
8673	528 636,12	1 470 099,80		25,00	
8674	528 655,19	1 470 120,35		25,00	
8675	528 668,48	1 470 165,97		25,00	
8635	528 683,66	1 470 203,24		25,00	
Терзона ПрЛ(92)					
8676	527 106,79	1 467 441,99	Картометрический метод	25,00	—
8677	527 128,07	1 467 466,66		25,00	
8678	527 130,89	1 467 510,37		25,00	
8679	527 150,21	1 467 549,67		25,00	
8680	527 173,45	1 467 572,24		25,00	
8681	527 180,07	1 467 595,02		25,00	
8682	527 167,90	1 467 611,92		25,00	
8683	527 136,88	1 467 629,06		25,00	
8684	527 128,83	1 467 645,86		25,00	
8685	527 137,58	1 467 672,82		25,00	
8686	527 194,43	1 467 713,57		25,00	
8687	527 223,92	1 467 736,06		25,00	
8688	527 243,25	1 467 771,15		25,00	
8689	527 258,61	1 467 816,76		25,00	
8690	527 283,98	1 467 839,30		25,00	
8691	527 319,65	1 467 859,57		25,00	
8692	527 351,20	1 467 879,91		25,00	
8693	527 370,42	1 467 910,88		25,00	
8694	527 372,92	1 467 933,78		25,00	
8695	527 339,73	1 467 944,68		25,00	
8696	527 312,58	1 467 938,88		25,00	
8697	527 287,49	1 467 930,89		25,00	
8698	527 254,14	1 467 935,63		25,00	
8699	527 224,91	1 467 931,90		25,00	
8700	527 203,90	1 467 917,64		25,00	
8701	527 182,66	1 467 890,91		25,00	
8702	527 161,49	1 467 870,38		25,00	
8703	527 113,15	1 467 844,08		25,00	
8704	527 083,56	1 467 817,43		25,00	
8705	527 068,47	1 467 782,22		25,00	
8706	527 054,74	1 467 705,34		25,00	
8707	527 001,22	1 467 616,61		25,00	
8708	526 990,14	1 467 573,02		25,00	
8709	526 997,77	1 467 527,07		25,00	
8710	527 020,14	1 467 495,45		25,00	
8711	527 067,68	1 467 469,70		25,00	
8676	527 106,79	1 467 441,99		25,00	
Терзона ПрЛ(93)					
8712	527 978,43	1 473 873,25	Картометрический метод	25,00	—
8713	527 985,12	1 473 900,21		25,00	
8714	527 977,26	1 473 933,68		25,00	

**Раздел 2**

Сведения о местоположении границ объекта					
1	2	3	4	5	6
8715	527 988,25	1 473 966,86	Картометрический метод	25,00	—
8716	528 005,05	1 473 981,19		25,00	
8717	528 013,74	1 473 999,79		25,00	
8718	528 014,05	1 474 018,55		25,00	
8719	528 003,87	1 474 037,47		25,00	
8720	527 995,83	1 474 056,34		25,00	
8721	528 000,39	1 474 079,16		25,00	
8722	528 013,06	1 474 093,57		25,00	
8723	528 019,68	1 474 114,28		25,00	
8724	528 017,94	1 474 139,31		25,00	
8725	527 989,27	1 474 166,87		25,00	
8726	527 956,25	1 474 190,30		25,00	
8727	527 927,13	1 474 190,76		25,00	
8728	527 901,90	1 474 178,64		25,00	
8729	527 880,65	1 474 149,82		25,00	
8730	527 855,49	1 474 143,96		25,00	
8731	527 803,65	1 474 157,28		25,00	
8732	527 780,66	1 474 153,44		25,00	
8733	527 765,74	1 474 134,94		25,00	
8734	527 759,11	1 474 105,87		25,00	
8735	527 756,17	1 474 053,82		25,00	
8736	527 745,47	1 474 035,24		25,00	
8737	527 722,44	1 474 029,34		25,00	
8738	527 693,45	1 474 038,10		25,00	
8739	527 653,92	1 474 044,98		25,00	
8740	527 630,94	1 474 041,19		25,00	
8741	527 618,26	1 474 030,98		25,00	
8742	527 603,76	1 474 031,22		25,00	
8743	527 576,97	1 474 050,37		25,00	
8744	527 560,23	1 474 050,64		25,00	
8745	527 553,80	1 474 040,28		25,00	
8746	527 553,42	1 474 015,32		25,00	
8747	527 538,62	1 474 000,97		25,00	
8748	527 486,09	1 473 974,68		25,00	
8749	527 467,04	1 473 952,09		25,00	
8750	527 468,89	1 473 935,37		25,00	
8751	527 491,71	1 473 932,96		25,00	
8752	527 531,68	1 473 953,15		25,00	
8753	527 590,33	1 473 975,14		25,00	
8754	527 669,66	1 473 986,39		25,00	
8755	527 721,87	1 473 989,78		25,00	
8756	527 792,56	1 473 980,33		25,00	
8757	527 833,97	1 473 965,09		25,00	
8758	527 887,63	1 473 933,00		25,00	
8759	527 934,84	1 473 886,41		25,00	
8760	527 955,52	1 473 875,66		25,00	
8712	527 978,43	1 473 873,25		25,00	
Терзона ПрЛ(94)					
8761	549 114,99	1 472 125,63	Картометрический метод	25,00	—
8762	549 135,85	1 472 105,86		25,00	
8763	549 177,70	1 472 069,83		25,00	
8764	549 187,20	1 471 998,97		25,00	
8765	549 205,47	1 471 926,23		25,00	
8766	549 238,50	1 471 890,34		25,00	
8767	549 321,50	1 471 885,52		25,00	

**Раздел 2**

Сведения о местоположении границ объекта					
1	2	3	4	5	6
8768	549 406,97	1 471 924,84	Картометрический метод	25,00	—
8769	549 423,46	1 471 959,92		25,00	
8770	549 452,14	1 471 984,21		25,00	
8771	549 457,03	1 472 070,78		25,00	
8772	549 447,25	1 472 127,49		25,00	
8773	549 389,78	1 472 179,64		25,00	
8774	549 294,22	1 472 174,09		25,00	
8775	549 263,94	1 472 156,87		25,00	
8776	549 196,83	1 472 163,21		25,00	
8777	549 147,22	1 472 156,91		25,00	
8778	549 117,00	1 472 141,47		25,00	
8761	549 114,99	1 472 125,63		25,00	
Терзона ПрЛ(95)					
8779	548 185,80	1 460 921,16	Картометрический метод	25,00	—
8780	547 950,48	1 460 930,77		25,00	
8781	547 945,55	1 460 633,70		25,00	
8782	548 182,23	1 460 626,85		25,00	
8779	548 185,80	1 460 921,16		25,00	
Терзона ПрЛ(96)					
8783	539 344,62	1 460 595,90	Картометрический метод	25,00	—
8784	539 365,12	1 460 623,24		25,00	
8785	539 368,36	1 460 670,96		25,00	
8786	539 407,58	1 460 768,38		25,00	
8787	539 424,10	1 460 858,64		25,00	
8788	539 408,07	1 460 954,39		25,00	
8789	539 378,87	1 461 017,71		25,00	
8790	539 316,28	1 461 036,31		25,00	
8791	539 248,15	1 461 019,75		25,00	
8792	539 221,97	1 460 954,82		25,00	
8793	539 215,79	1 460 881,99		25,00	
8794	539 231,75	1 460 773,65		25,00	
8795	539 258,56	1 460 722,92		25,00	
8796	539 257,72	1 460 667,66		25,00	
8797	539 256,29	1 460 649,99		25,00	
8798	539 254,60	1 460 629,98		25,00	
8799	539 276,68	1 460 596,96		25,00	
8800	539 304,17	1 460 583,98		25,00	
8783	539 344,62	1 460 595,90		25,00	
Терзона ПрЛ(97)					
8801	554 939,36	1 479 150,78	Картометрический метод	25,00	—
8802	554 939,88	1 479 178,60		25,00	
8803	554 927,61	1 479 204,06		25,00	
8804	554 892,26	1 479 212,23		25,00	
8805	554 854,29	1 479 207,74		25,00	
8806	554 844,59	1 479 233,18		25,00	
8807	554 860,16	1 479 260,78		25,00	
8808	554 850,51	1 479 291,29		25,00	
8809	554 795,38	1 479 319,96		25,00	
8810	554 724,66	1 479 328,66		25,00	
8811	554 681,60	1 479 321,73		25,00	
8812	554 643,54	1 479 314,76		25,00	
8813	554 649,17	1 479 352,61		25,00	
8814	554 611,30	1 479 358,23		25,00	
8815	554 563,06	1 479 346,34		25,00	
8816	554 572,55	1 479 303,21		25,00	



**Раздел 2**

Сведения о местоположении границ объекта						
1	2	3	4	5	6	
8817	554 564,42	1 479 267,93	Картометрический метод	25,00	—	
8818	554 576,70	1 479 242,47		25,00		
8819	554 615,92	1 479 168,50		25,00		
8820	554 614,97	1 479 105,30		25,00		
8821	554 634,87	1 479 084,74		25,00		
8822	554 657,59	1 479 079,34		25,00		
8823	554 700,86	1 479 096,37		25,00		
8824	554 736,34	1 479 103,38		25,00		
8825	554 756,80	1 479 115,71		25,00		
8826	554 817,49	1 479 114,79		25,00		
8827	554 855,75	1 479 139,45		25,00		
8828	554 883,67	1 479 144,07		25,00		
8829	554 916,38	1 479 133,47	25,00			
8801	554 939,36	1 479 150,78	25,00			
Терзона ПрЛ(98)						
8830	527 402,67	1 469 168,90	Картометрический метод	25,00	—	
8831	527 405,18	1 469 200,15		25,00		
8832	527 393,23	1 469 233,67		25,00		
8833	527 364,52	1 469 261,19		25,00		
8834	527 346,05	1 469 280,23		25,00		
8835	527 329,82	1 469 311,73		25,00		
8836	527 307,58	1 469 347,54		25,00		
8837	527 289,11	1 469 370,74		25,00		
8838	527 281,19	1 469 400,00		25,00		
8839	527 286,27	1 469 452,05		25,00		
8840	527 280,64	1 469 491,70		25,00		
8841	527 281,08	1 469 525,02		25,00		
8842	527 292,23	1 469 566,54		25,00		
8843	527 292,85	1 469 606,11		25,00		
8844	527 284,82	1 469 631,26		25,00		
8845	527 266,26	1 469 641,96		25,00		
8846	527 234,97	1 469 636,20		25,00		
8847	527 205,07	1 469 590,83		25,00		
8848	527 185,61	1 469 543,20		25,00		
8849	527 176,01	1 469 464,15		25,00		
8850	527 168,99	1 469 414,26		25,00		
8851	527 153,92	1 469 385,36		25,00		
8852	527 115,06	1 469 300,54		25,00		
8853	527 107,92	1 469 242,30		25,00		
8854	527 117,81	1 469 210,88		25,00		
8855	527 144,79	1 469 202,10		25,00		
8856	527 178,26	1 469 209,95		25,00		
8857	527 235,08	1 469 244,45		25,00		
8858	527 262,24	1 469 250,26		25,00		
8859	527 287,06	1 469 239,49		25,00		
8860	527 323,92	1 469 199,29		25,00		
8861	527 352,70	1 469 173,85		25,00		
8862	527 377,63	1 469 167,22		25,00		
8830	527 402,67	1 469 168,90		25,00		
Терзона ПрЛ(99)						
8863	541 897,81	1 473 044,68	Картометрический метод	25,00	—	
8864	541 882,51	1 473 087,33		25,00		
8865	541 819,16	1 473 104,23		25,00		
8866	541 762,05	1 473 069,74		25,00		
8867	541 700,49	1 473 086,65		25,00		

**Раздел 2**

Сведения о местоположении границ объекта					
1	2	3	4	5	6
8868	541 702,68	1 473 113,13	Картометрический метод	25,00	—
8869	541 666,10	1 473 149,02		25,00	
8870	541 609,54	1 473 149,92		25,00	
8871	541 572,07	1 473 131,07		25,00	
8872	541 524,20	1 473 123,00		25,00	
8873	541 516,66	1 473 089,52		25,00	
8874	541 555,13	1 473 060,62		25,00	
8875	541 664,02	1 473 016,48		25,00	
8876	541 686,62	1 472 994,93		25,00	
8877	541 688,08	1 472 975,47		25,00	
8878	541 666,13	1 472 929,84		25,00	
8879	541 637,05	1 472 871,96		25,00	
8880	541 571,39	1 472 858,87		25,00	
8881	541 562,02	1 472 827,20		25,00	
8882	541 605,92	1 472 808,80		25,00	
8883	541 693,27	1 472 851,63		25,00	
8884	541 809,20	1 472 922,29		25,00	
8885	541 885,77	1 472 958,23	25,00		
8886	541 909,16	1 472 984,36	25,00		
8863	541 897,81	1 473 044,68	25,00		
Терзона ПрЛ(100)					
8887	539 996,69	1 471 412,78	Картометрический метод	25,00	—
8888	539 984,34	1 471 522,58		25,00	
8889	539 955,30	1 471 590,22		25,00	
8890	539 910,03	1 471 631,59		25,00	
8891	539 894,72	1 471 670,69		25,00	
8892	539 877,39	1 471 693,95		25,00	
8893	539 870,95	1 471 731,19		25,00	
8894	539 884,17	1 471 789,31		25,00	
8895	539 904,37	1 471 833,19		25,00	
8896	539 892,34	1 471 858,14		25,00	
8897	539 848,03	1 471 853,48		25,00	
8898	539 828,43	1 471 843,21		25,00	
8899	539 794,76	1 471 719,98		25,00	
8900	539 804,54	1 471 670,33		25,00	
8901	539 823,43	1 471 631,15		25,00	
8902	539 842,77	1 471 515,97		25,00	
8903	539 859,65	1 471 464,46		25,00	
8904	539 885,43	1 471 416,29		25,00	
8905	539 868,18	1 471 333,50		25,00	
8906	539 881,73	1 471 290,84		25,00	
8907	539 908,05	1 471 278,04		25,00	
8908	539 925,63	1 471 276,01		25,00	
8909	539 936,77	1 471 307,66		25,00	
8910	539 948,95	1 471 300,44		25,00	
8911	539 968,06	1 471 277,14		25,00	
8912	539 996,62	1 471 289,04		25,00	
8913	540 016,42	1 471 315,28		25,00	
8914	540 020,38	1 471 345,24	25,00		
8887	539 996,69	1 471 412,78	25,00		
Терзона ПрЛ(101)					
8915	551 554,33	1 478 910,46	Картометрический метод	25,00	—
8916	551 555,01	1 478 950,91		25,00	
8917	551 557,91	1 478 976,15		25,00	
8918	551 540,86	1 479 016,87		25,00	

**Раздел 2**

Сведения о местоположении границ объекта					
1	2	3	4	5	6
8919	551 525,94	1 479 032,29	Картометрический метод	25,00	—
8920	551 490,51	1 479 030,31		25,00	
8921	551 462,32	1 479 010,50		25,00	
8922	551 434,40	1 479 005,91		25,00	
8923	551 408,74	1 478 981,00		25,00	
8924	551 377,26	1 478 908,17		25,00	
8925	551 353,33	1 478 830,16		25,00	
8926	551 340,03	1 478 789,88		25,00	
8927	551 352,11	1 478 754,27		25,00	
8928	551 377,24	1 478 743,77		25,00	
8929	551 427,68	1 478 732,87		25,00	
8930	551 480,41	1 478 709,28		25,00	
8931	551 538,00	1 478 672,99		25,00	
8932	551 582,78	1 478 626,74		25,00	
8933	551 610,44	1 478 618,73		25,00	
8934	551 633,31	1 478 625,94		25,00	
8935	551 638,65	1 478 643,58		25,00	
8936	551 616,30	1 478 664,14		25,00	
8937	551 579,06	1 478 712,78		25,00	
8938	551 562,54	1 478 788,90		25,00	
8939	551 558,37	1 478 842,12	25,00		
8915	551 554,33	1 478 910,46	25,00		
Терзона ПрЛ(102)					
8940	530 226,09	1 475 165,41	Картометрический метод	25,00	—
8941	530 244,24	1 475 129,70		25,00	
8942	530 260,34	1 475 091,92		25,00	
8943	530 282,94	1 475 074,91		25,00	
8944	530 303,92	1 475 078,75		25,00	
8945	530 318,79	1 475 095,21		25,00	
8946	530 319,57	1 475 145,17		25,00	
8947	530 297,56	1 475 205,95		25,00	
8948	530 287,73	1 475 247,79		25,00	
8949	530 282,58	1 475 312,44		25,00	
8950	530 285,70	1 475 381,17		25,00	
8951	530 273,79	1 475 416,78		25,00	
8952	530 255,46	1 475 446,26		25,00	
8953	530 181,02	1 475 480,75		25,00	
8954	530 124,95	1 475 494,13		25,00	
8955	530 089,41	1 475 488,41		25,00	
8956	530 068,35	1 475 474,18		25,00	
8957	530 061,57	1 475 440,95		25,00	
8958	530 077,34	1 475 384,42		25,00	
8959	530 091,30	1 475 342,54		25,00	
8960	530 098,61	1 475 275,72		25,00	
8961	530 116,85	1 475 246,29		25,00	
8962	530 195,31	1 475 192,95		25,00	
8940	530 226,09	1 475 165,41		25,00	
Терзона ПрЛ(103)					
8963	547 956,86	1 482 644,21	Картометрический метод	25,00	—
8964	548 006,57	1 482 628,40		25,00	
8965	548 040,04	1 482 634,56		25,00	
8966	548 052,62	1 482 692,70		25,00	
8967	548 049,00	1 482 777,74		25,00	
8968	548 034,88	1 482 834,69		25,00	
8969	547 985,47	1 482 873,77		25,00	

**Раздел 2**

Сведения о местоположении границ объекта					
1	2	3	4	5	6
8970	547 935,34	1 482 869,56	Картометрический метод	25,00	—
8971	547 885,51	1 482 882,04		25,00	
8972	547 845,26	1 482 865,97		25,00	
8973	547 811,08	1 482 813,16		25,00	
8974	547 810,51	1 482 774,85		25,00	
8975	547 836,67	1 482 741,10		25,00	
8976	547 855,70	1 482 677,46		25,00	
8977	547 846,37	1 482 612,59		25,00	
8978	547 838,95	1 482 569,34		25,00	
8979	547 864,95	1 482 520,59		25,00	
8980	547 901,39	1 482 508,39		25,00	
8981	547 935,05	1 482 531,18		25,00	
8982	547 938,59	1 482 541,15		25,00	
8983	547 942,40	1 482 572,72		25,00	
8984	547 939,99	1 482 629,46		25,00	
8963	547 956,86	1 482 644,21	25,00		
Терзона ПрЛ(104)					
8985	538 602,85	1 472 413,92	Картометрический метод	25,00	—
8986	538 565,27	1 472 434,74		25,00	
8987	538 469,10	1 472 431,17		25,00	
8988	538 433,40	1 472 411,49		25,00	
8989	538 350,78	1 472 306,57		25,00	
8990	538 345,11	1 472 263,67		25,00	
8991	538 361,48	1 472 182,49		25,00	
8992	538 383,66	1 472 141,66		25,00	
8993	538 406,35	1 472 138,77		25,00	
8994	538 454,76	1 472 158,28		25,00	
8995	538 500,36	1 472 165,11		25,00	
8996	538 525,98	1 472 187,47		25,00	
8997	538 511,53	1 472 233,22		25,00	
8998	538 514,37	1 472 250,91		25,00	
8999	538 543,21	1 472 272,13		25,00	
9000	538 588,54	1 472 305,38		25,00	
9001	538 632,20	1 472 350,23		25,00	
9002	538 674,73	1 472 319,19		25,00	
9003	538 709,92	1 472 308,55		25,00	
9004	538 730,36	1 472 320,84		25,00	
9005	538 720,52	1 472 336,17		25,00	
9006	538 703,10	1 472 351,63		25,00	
9007	538 680,82	1 472 384,85		25,00	
9008	538 622,83	1 472 398,39		25,00	
8985	538 602,85	1 472 413,92		25,00	
Терзона ПрЛ(105)					
9009	546 290,55	1 462 105,97	Картометрический метод	25,00	—
9010	546 334,06	1 462 096,55		25,00	
9011	546 395,69	1 462 130,51		25,00	
9012	546 423,41	1 462 169,46		25,00	
9013	546 433,91	1 462 201,95		25,00	
9014	546 449,67	1 462 244,45		25,00	
9015	546 455,45	1 462 294,64		25,00	
9016	546 440,97	1 462 332,57		25,00	
9017	546 391,38	1 462 376,10		25,00	
9018	546 341,78	1 462 419,59		25,00	
9019	546 304,20	1 462 425,21		25,00	
9020	546 278,78	1 462 408,03		25,00	

**Раздел 2**

Сведения о местоположении границ объекта					
1	2	3	4	5	6
9021	546 260,78	1 462 383,18	Картометрический метод	25,00	—
9022	546 218,13	1 462 391,39		25,00	
9023	546 202,44	1 462 351,39		25,00	
9024	546 197,02	1 462 321,31		25,00	
9025	546 228,81	1 462 270,54		25,00	
9026	546 240,77	1 462 230,13		25,00	
9027	546 247,15	1 462 152,10		25,00	
9009	546 290,55	1 462 105,97		25,00	
Терзона ПрЛ(106)					
9028	543 095,54	1 478 973,49	Картометрический метод	25,00	—
9029	543 077,50	1 478 993,16		25,00	
9030	543 015,43	1 479 039,67		25,00	
9031	542 981,73	1 479 079,86		25,00	
9032	542 945,64	1 479 078,62		25,00	
9033	542 930,87	1 479 055,41		25,00	
9034	542 948,34	1 479 017,28		25,00	
9035	542 935,46	1 479 001,27		25,00	
9036	542 920,96	1 478 997,87		25,00	
9037	542 881,57	1 479 020,12		25,00	
9038	542 824,08	1 479 026,43		25,00	
9039	542 781,98	1 478 992,83		25,00	
9040	542 747,13	1 478 955,50		25,00	
9041	542 744,69	1 478 915,88		25,00	
9042	542 744,25	1 478 883,42		25,00	
9043	542 729,20	1 478 847,56		25,00	
9044	542 707,61	1 478 849,74		25,00	
9045	542 684,63	1 478 875,35		25,00	
9046	542 656,17	1 478 904,64		25,00	
9047	542 619,99	1 478 892,57		25,00	
9048	542 601,42	1 478 858,61		25,00	
9049	542 606,17	1 478 817,06		25,00	
9050	542 643,39	1 478 775,02		25,00	
9051	542 659,01	1 478 742,28		25,00	
9052	542 705,70	1 478 728,96		25,00	
9053	542 749,53	1 478 757,13		25,00	
9054	542 773,29	1 478 778,39		25,00	
9055	542 797,41	1 478 823,07		25,00	
9056	542 830,31	1 478 851,40		25,00	
9057	542 838,00	1 478 880,12		25,00	
9058	542 822,49	1 478 927,30		25,00	
9059	542 844,12	1 478 926,94		25,00	
9060	542 941,56	1 478 930,80		25,00	
9061	543 002,97	1 478 935,26		25,00	
9062	543 026,27	1 478 927,69		25,00	
9063	543 042,95	1 478 954,48		25,00	
9064	543 080,81	1 478 959,29		25,00	
9028	543 095,54	1 478 973,49		25,00	
Терзона ПрЛ(107)					
9065	549 850,23	1 464 757,94	Картометрический метод	25,00	—
9066	549 795,05	1 464 768,87		25,00	
9067	549 769,61	1 464 751,66		25,00	
9068	549 741,66	1 464 732,02		25,00	
9069	549 706,61	1 464 740,10		25,00	
9070	549 681,67	1 464 755,58		25,00	
9071	549 679,51	1 464 775,74		25,00	

**Раздел 2**

Сведения о местоположении границ объекта					
1	2	3	4	5	6
9072	549 687,24	1 464 790,69	Картометрический метод	25,00	—
9073	549 677,48	1 464 805,91		25,00	
9074	549 594,54	1 464 804,68		25,00	
9075	549 574,20	1 464 789,92		25,00	
9076	549 563,70	1 464 767,47		25,00	
9077	549 575,67	1 464 724,54		25,00	
9078	549 562,80	1 464 709,68		25,00	
9079	549 544,81	1 464 682,29		25,00	
9080	549 551,65	1 464 639,43		25,00	
9081	549 583,72	1 464 601,25		25,00	
9082	549 623,38	1 464 562,93		25,00	
9083	549 693,41	1 464 539,19		25,00	
9084	549 743,59	1 464 533,35		25,00	
9085	549 776,68	1 464 563,02		25,00	
9086	549 782,87	1 464 635,81		25,00	
9087	549 820,70	1 464 640,26		25,00	
9088	549 861,41	1 464 674,82		25,00	
9089	549 874,33	1 464 692,22		25,00	
9090	549 882,21	1 464 712,19	25,00		
9091	549 874,97	1 464 734,93	25,00		
9065	549 850,23	1 464 757,94	25,00		
Терзона ПрЛ(108)					
9092	559 850,33	1 478 158,37	Картометрический метод	25,00	—
9093	559 828,17	1 478 196,61		25,00	
9094	559 782,61	1 478 192,28		25,00	
9095	559 746,79	1 478 170,07		25,00	
9096	559 751,52	1 478 149,78		25,00	
9097	559 733,50	1 478 129,85		25,00	
9098	559 708,50	1 478 147,94		25,00	
9099	559 670,93	1 478 171,28		25,00	
9100	559 627,79	1 478 161,85		25,00	
9101	559 596,96	1 478 124,40		25,00	
9102	559 560,96	1 478 089,55		25,00	
9103	559 549,97	1 478 036,61		25,00	
9104	559 579,87	1 478 003,27		25,00	
9105	559 642,73	1 477 982,07		25,00	
9106	559 670,21	1 477 961,36		25,00	
9107	559 702,76	1 477 938,11		25,00	
9108	559 758,46	1 477 942,30		25,00	
9109	559 821,84	1 477 956,50		25,00	
9110	559 875,33	1 477 975,88		25,00	
9111	559 863,21	1 478 013,98		25,00	
9112	559 843,55	1 478 049,73		25,00	
9113	559 839,05	1 478 085,20		25,00	
9092	559 850,33	1 478 158,37	25,00		
Терзона ПрЛ(109)					
9114	556 014,38	1 481 609,41	Картометрический метод	25,00	—
9115	556 021,07	1 481 574,07		25,00	
9116	556 050,21	1 481 532,28		25,00	
9117	556 089,75	1 481 526,73		25,00	
9118	556 129,61	1 481 537,68		25,00	
9119	556 144,74	1 481 557,25		25,00	
9120	556 168,68	1 481 604,49		25,00	
9121	556 194,32	1 481 641,72		25,00	
9122	556 203,59	1 481 698,22		25,00	

**Раздел 2**

Сведения о местоположении границ объекта					
1	2	3	4	5	6
9123	556 197,45	1 481 736,66	Картометрический метод	25,00	—
9124	556 166,13	1 481 758,84		25,00	
9125	556 138,05	1 481 770,90		25,00	
9126	556 126,69	1 481 796,10		25,00	
9127	556 116,11	1 481 862,96		25,00	
9128	556 104,86	1 481 888,15		25,00	
9129	556 083,12	1 481 881,79		25,00	
9130	556 069,38	1 481 860,35		25,00	
9131	556 049,05	1 481 835,67		25,00	
9132	556 005,77	1 481 839,66		25,00	
9133	555 959,04	1 481 840,41		25,00	
9134	555 938,70	1 481 819,05		25,00	
9135	555 943,41	1 481 798,97		25,00	
9136	555 981,58	1 481 788,37		25,00	
9137	555 994,70	1 481 776,53		25,00	
9138	555 999,47	1 481 758,10		25,00	
9139	555 979,35	1 481 750,05		25,00	
9140	555 945,95	1 481 748,93		25,00	
9141	555 925,83	1 481 740,93		25,00	
9142	555 930,50	1 481 715,82		25,00	
9143	555 947,01	1 481 708,89	25,00		
9144	555 990,04	1 481 689,93	25,00		
9145	556 019,24	1 481 639,45	25,00		
9114	556 014,38	1 481 609,41	25,00		
Терзона ПрЛ(110)					
9146	544 311,22	1 457 642,23	Картометрический метод	25,00	—
9147	544 310,70	1 457 614,56		25,00	
9148	544 337,85	1 457 581,47		25,00	
9149	544 397,53	1 457 535,27		25,00	
9150	544 414,41	1 457 492,29		25,00	
9151	544 446,25	1 457 439,00		25,00	
9152	544 476,07	1 457 415,87		25,00	
9153	544 598,59	1 457 371,24		25,00	
9154	544 630,93	1 457 355,64		25,00	
9155	544 653,24	1 457 330,17		25,00	
9156	544 688,09	1 457 312,00		25,00	
9157	544 713,45	1 457 324,19		25,00	
9158	544 721,50	1 457 359,24		25,00	
9159	544 717,38	1 457 414,60		25,00	
9160	544 687,77	1 457 447,78		25,00	
9161	544 643,05	1 457 483,68		25,00	
9162	544 578,37	1 457 529,94		25,00	
9163	544 503,87	1 457 586,38		25,00	
9164	544 446,44	1 457 612,44		25,00	
9165	544 398,87	1 457 625,75		25,00	
9166	544 366,30	1 457 631,28	25,00		
9167	544 321,36	1 457 652,09	25,00		
9146	544 311,22	1 457 642,23	25,00		
Терзона ПрЛ(111)					
9168	520 317,18	1 467 970,03	Картометрический метод	25,00	—
9169	520 284,29	1 467 983,77		25,00	
9170	520 237,89	1 467 984,51		25,00	
9171	520 180,45	1 467 976,59		25,00	
9172	520 114,00	1 467 957,74		25,00	
9173	520 093,92	1 467 944,84		25,00	

**Раздел 2**

Сведения о местоположении границ объекта					
1	2	3	4	5	6
9174	520 082,40	1 467 914,12	Картометрический метод	25,00	—
9175	520 088,51	1 467 883,15		25,00	
9176	520 114,59	1 467 856,28		25,00	
9177	520 158,46	1 467 835,74		25,00	
9178	520 202,16	1 467 812,96		25,00	
9179	520 252,50	1 467 787,91		25,00	
9180	520 340,55	1 467 771,09		25,00	
9181	520 404,35	1 467 761,26		25,00	
9182	520 433,06	1 467 763,05		25,00	
9183	520 448,75	1 467 778,24		25,00	
9184	520 449,16	1 467 802,48		25,00	
9185	520 417,14	1 467 871,37		25,00	
9186	520 391,07	1 467 898,27		25,00	
9168	520 317,18	1 467 970,03		25,00	
Терзона ПрЛ(112)					
9187	522 196,53	1 454 143,26	Картометрический метод	25,00	—
9188	522 219,72	1 454 185,42		25,00	
9189	522 227,85	1 454 227,80		25,00	
9190	522 218,08	1 454 245,44		25,00	
9191	522 200,77	1 454 255,69		25,00	
9192	522 148,25	1 454 251,52		25,00	
9193	522 098,38	1 454 262,32		25,00	
9194	522 058,24	1 454 257,95		25,00	
9195	522 015,40	1 454 231,09		25,00	
9196	521 984,79	1 454 191,57		25,00	
9197	521 959,18	1 454 156,94		25,00	
9198	521 926,17	1 454 124,96		25,00	
9199	521 898,37	1 454 102,92		25,00	
9200	521 847,99	1 454 083,69		25,00	
9201	521 837,71	1 454 066,37		25,00	
9202	521 849,79	1 454 036,17		25,00	
9203	521 879,54	1 454 018,20		25,00	
9204	521 931,92	1 454 009,87		25,00	
9205	521 981,89	1 454 009,09		25,00	
9206	522 017,05	1 454 021,05		25,00	
9207	522 042,55	1 454 050,62		25,00	
9208	522 058,25	1 454 097,91		25,00	
9209	522 076,23	1 454 125,12		25,00	
9210	522 098,85	1 454 134,78		25,00	
9211	522 168,83	1 454 131,17		25,00	
9187	522 196,53	1 454 143,26		25,00	
Терзона ПрЛ(113)					
9212	549 463,29	1 461 561,22	Картометрический метод	25,00	—
9213	549 436,51	1 461 616,96		25,00	
9214	549 429,75	1 461 669,85		25,00	
9215	549 387,40	1 461 690,63		25,00	
9216	549 299,28	1 461 687,00		25,00	
9217	549 228,89	1 461 683,08		25,00	
9218	549 205,74	1 461 653,26		25,00	
9219	549 215,15	1 461 612,87		25,00	
9220	549 245,13	1 461 597,33		25,00	
9221	549 295,12	1 461 578,95		25,00	
9222	549 327,17	1 461 538,23		25,00	
9223	549 351,44	1 461 485,09		25,00	
9224	549 377,67	1 461 391,62		25,00	



**Раздел 2**

Сведения о местоположении границ объекта					
1	2	3	4	5	6
9225	549 402,01	1 461 340,98	Картометрический метод	25,00	—
9226	549 434,50	1 461 327,93		25,00	
9227	549 462,36	1 461 345,06		25,00	
9228	549 469,00	1 461 445,48		25,00	
9229	549 466,82	1 461 489,48		25,00	
9212	549 463,29	1 461 561,22		25,00	
Терзона ПрЛ(114)					
9230	522 834,20	1 466 542,93	Картометрический метод	25,00	—
9231	522 847,81	1 466 564,78		25,00	
9232	522 852,56	1 466 589,01		25,00	
9233	522 848,56	1 466 615,52		25,00	
9234	522 820,82	1 466 673,33		25,00	
9235	522 797,11	1 466 706,78		25,00	
9236	522 764,45	1 466 733,78		25,00	
9237	522 700,72	1 466 750,21		25,00	
9238	522 652,26	1 466 753,18		25,00	
9239	522 616,67	1 466 740,52		25,00	
9240	522 594,13	1 466 709,97		25,00	
9241	522 588,76	1 466 643,84		25,00	
9242	522 594,54	1 466 595,25		25,00	
9243	522 611,87	1 466 575,12		25,00	
9244	522 651,35	1 466 556,86		25,00	
9245	522 703,87	1 466 533,95		25,00	
9246	522 738,72	1 466 504,72		25,00	
9247	522 767,44	1 466 502,09		25,00	
9248	522 796,22	1 466 510,44		25,00	
9230	522 834,20	1 466 542,93		25,00	
Терзона ПрЛ(115)					
9249	523 146,01	1 465 318,02	Картометрический метод	25,00	—
9250	523 174,73	1 465 319,80		25,00	
9251	523 197,08	1 465 334,86		25,00	
9252	523 206,28	1 465 363,39		25,00	
9253	523 204,65	1 465 396,52		25,00	
9254	523 198,63	1 465 436,31		25,00	
9255	523 161,82	1 465 481,04		25,00	
9256	523 089,88	1 465 539,54		25,00	
9257	523 072,70	1 465 566,29		25,00	
9258	523 046,21	1 465 564,48		25,00	
9259	523 032,65	1 465 549,21		25,00	
9260	523 027,59	1 465 507,39		25,00	
9261	523 007,46	1 465 483,43		25,00	
9262	522 954,15	1 465 462,23		25,00	
9263	522 936,08	1 465 440,45		25,00	
9264	522 931,28	1 465 409,62		25,00	
9265	522 937,32	1 465 374,24		25,00	
9266	522 969,67	1 465 329,61		25,00	
9267	523 000,23	1 465 307,06		25,00	
9268	523 031,13	1 465 306,58		25,00	
9269	523 066,76	1 465 325,86		25,00	
9270	523 093,25	1 465 327,68		25,00	
9249	523 146,01	1 465 318,02		25,00	
Терзона ПрЛ(116)					
9271	524 873,17	1 463 036,23	Картометрический метод	25,00	—
9272	524 897,52	1 463 042,45		25,00	
9273	524 919,87	1 463 061,98		25,00	

**Раздел 2**

Сведения о местоположении границ объекта					
1	2	3	4	5	6
9274	524 933,56	1 463 088,25	Картометрический метод	25,00	—
9275	524 949,73	1 463 138,73		25,00	
9276	524 970,01	1 463 164,88		25,00	
9277	524 981,48	1 463 191,18		25,00	
9278	524 979,82	1 463 224,29		25,00	
9279	524 964,69	1 463 248,81		25,00	
9280	524 925,25	1 463 264,85		25,00	
9281	524 898,87	1 463 267,48		25,00	
9282	524 858,79	1 463 248,24		25,00	
9283	524 836,66	1 463 241,97		25,00	
9284	524 816,85	1 463 248,93		25,00	
9285	524 786,70	1 463 293,52		25,00	
9286	524 758,35	1 463 311,61		25,00	
9287	524 714,30	1 463 316,71		25,00	
9288	524 685,42	1 463 308,30		25,00	
9289	524 685,16	1 463 288,48		25,00	
9290	524 706,87	1 463 263,88		25,00	
9291	524 768,34	1 463 245,27		25,00	
9292	524 783,47	1 463 229,57		25,00	
9293	524 780,93	1 463 207,54		25,00	
9294	524 761,07	1 463 203,44		25,00	
9295	524 732,36	1 463 206,11		25,00	
9296	524 693,08	1 463 233,21		25,00	
9297	524 658,35	1 463 269,05		25,00	
9298	524 632,12	1 463 282,67		25,00	
9299	524 614,50	1 463 282,97		25,00	
9300	524 622,63	1 463 240,93		25,00	
9301	524 642,11	1 463 216,33		25,00	
9302	524 672,53	1 463 187,20		25,00	
9303	524 720,73	1 463 168,79		25,00	
9304	524 762,46	1 463 150,51	25,00		
9305	524 805,99	1 463 114,50	25,00		
9306	524 832,22	1 463 100,88	25,00		
9307	524 845,17	1 463 083,00	25,00		
9308	524 840,56	1 463 067,64	25,00		
9309	524 857,35	1 463 051,45	25,00		
9271	524 873,17	1 463 036,23	25,00		
Терзона ПрЛ(117)					
9310	550 638,18	1 474 026,12	Картометрический метод	25,00	—
9311	550 617,53	1 473 998,64		25,00	
9312	550 606,71	1 473 948,23		25,00	
9313	550 575,54	1 473 900,66		25,00	
9314	550 531,30	1 473 817,88		25,00	
9315	550 502,53	1 473 760,17		25,00	
9316	550 501,68	1 473 707,09		25,00	
9317	550 533,83	1 473 661,07		25,00	
9318	550 586,76	1 473 642,54		25,00	
9319	550 655,23	1 473 656,63		25,00	
9320	550 706,15	1 473 681,13		25,00	
9321	550 711,71	1 473 711,38		25,00	
9322	550 666,41	1 473 727,29		25,00	
9323	550 659,18	1 473 747,63		25,00	
9324	550 681,09	1 473 853,47		25,00	
9325	550 689,65	1 473 914,06		25,00	
9326	550 682,84	1 473 964,71		25,00	

**Раздел 2**

Сведения о местоположении границ объекта					
1	2	3	4	5	6
9327	550 668,09	1 473 995,31	Картометрический метод	25,00	—
9328	550 660,87	1 474 015,69		25,00	
9310	550 638,18	1 474 026,12		25,00	
Терзона ПрЛ(118)					
9329	526 247,21	1 478 692,83	Картометрический метод	25,00	—
9330	526 243,61	1 478 728,30		25,00	
9331	526 225,23	1 478 755,66		25,00	
9332	526 198,70	1 478 789,44		25,00	
9333	526 174,37	1 478 833,57		25,00	
9334	526 158,48	1 478 879,68		25,00	
9335	526 141,89	1 478 892,44		25,00	
9336	526 116,96	1 478 890,72		25,00	
9337	526 095,75	1 478 872,30		25,00	
9338	526 076,44	1 478 835,11		25,00	
9339	526 067,40	1 478 787,34		25,00	
9340	526 056,33	1 478 749,99		25,00	
9341	526 055,88	1 478 716,65		25,00	
9342	526 068,03	1 478 697,72		25,00	
9343	526 140,46	1 478 661,15		25,00	
9344	526 169,27	1 478 639,87		25,00	
9345	526 193,68	1 478 601,95		25,00	
9346	526 235,98	1 478 509,64		25,00	
9347	526 256,17	1 478 465,56		25,00	
9348	526 311,55	1 478 414,70		25,00	
9349	526 338,58	1 478 408,00		25,00	
9350	526 345,17	1 478 426,66		25,00	
9351	526 306,37	1 478 479,33		25,00	
9352	526 292,32	1 478 512,90		25,00	
9353	526 293,13	1 478 569,16		25,00	
9354	526 287,30	1 478 594,24		25,00	
9355	526 237,99	1 478 638,79		25,00	
9356	526 234,32	1 478 672,17		25,00	
9329	526 247,21	1 478 692,83		25,00	
Терзона ПрЛ(119)					
9357	555 113,89	1 479 165,03	Картометрический метод	25,00	—
9358	555 111,20	1 479 143,06		25,00	
9359	555 110,94	1 479 120,26		25,00	
9360	555 127,60	1 479 092,09		25,00	
9361	555 171,39	1 479 104,15		25,00	
9362	555 229,09	1 479 075,45		25,00	
9363	555 294,50	1 479 054,20		25,00	
9364	555 336,74	1 479 005,46		25,00	
9365	555 421,32	1 478 918,16		25,00	
9366	555 441,05	1 478 884,95		25,00	
9367	555 461,57	1 478 902,35		25,00	
9368	555 447,84	1 478 996,14		25,00	
9369	555 418,60	1 479 064,86		25,00	
9370	555 386,39	1 479 113,45		25,00	
9371	555 356,62	1 479 146,77		25,00	
9372	555 337,00	1 479 187,54		25,00	
9373	555 301,98	1 479 213,38		25,00	
9374	555 248,92	1 479 211,70		25,00	
9375	555 205,57	1 479 192,15		25,00	
9376	555 167,73	1 479 195,27		25,00	
9377	555 139,83	1 479 195,67		25,00	

**Раздел 2**

Сведения о местоположении границ объекта					
1	2	3	4	5	6
9357	555 113,89	1 479 165,03	Картометрический метод	25,00	—
Терзона ПрЛ(120)					
9378	551 783,78	1 479 524,62	Картометрический метод	25,00	—
9379	551 796,19	1 479 471,54		25,00	
9380	551 830,56	1 479 446,24		25,00	
9381	551 885,43	1 479 470,15		25,00	
9382	551 937,53	1 479 527,19		25,00	
9383	551 958,87	1 479 617,76		25,00	
9384	551 955,10	1 479 693,87		25,00	
9385	551 942,67	1 479 750,28		25,00	
9386	551 922,02	1 479 800,16		25,00	
9387	551 885,85	1 479 810,65		25,00	
9388	551 862,37	1 479 791,20		25,00	
9389	551 859,70	1 479 726,78		25,00	
9390	551 859,23	1 479 693,73		25,00	
9391	551 850,35	1 479 659,15		25,00	
9392	551 830,17	1 479 631,37		25,00	
9393	551 805,21	1 479 625,16		25,00	
9394	551 780,44	1 479 625,50		25,00	
9395	551 747,17	1 479 614,47		25,00	
9396	551 722,18	1 479 596,71		25,00	
9397	551 718,45	1 479 573,61		25,00	
9398	551 723,18	1 479 556,99	25,00		
9399	551 755,92	1 479 536,63	25,00		
9378	551 783,78	1 479 524,62	25,00		
Терзона ПрЛ(121)					
9400	528 360,64	1 477 932,57	Картометрический метод	25,00	—
9401	528 385,76	1 477 936,34		25,00	
9402	528 394,34	1 477 950,77		25,00	
9403	528 390,46	1 477 973,76		25,00	
9404	528 378,38	1 477 998,98		25,00	
9405	528 362,05	1 478 020,06		25,00	
9406	528 331,10	1 478 037,20		25,00	
9407	528 306,14	1 478 045,92		25,00	
9408	528 289,82	1 478 067,03		25,00	
9409	528 275,83	1 478 106,82		25,00	
9410	528 257,51	1 478 132,13		25,00	
9411	528 218,19	1 478 149,40		25,00	
9412	528 166,31	1 478 160,65		25,00	
9413	528 130,82	1 478 157,02		25,00	
9414	528 082,62	1 478 138,99		25,00	
9415	528 049,21	1 478 137,49		25,00	
9416	528 040,55	1 478 116,76		25,00	
9417	528 054,83	1 478 097,77		25,00	
9418	528 119,05	1 478 073,85		25,00	
9419	528 154,09	1 478 044,13		25,00	
9420	528 174,33	1 478 008,39		25,00	
9421	528 202,52	1 477 947,56		25,00	
9422	528 218,55	1 477 905,61		25,00	
9423	528 237,02	1 477 888,65		25,00	
9424	528 266,17	1 477 886,09		25,00	
9425	528 291,38	1 477 900,32		25,00	
9426	528 310,67	1 477 933,35		25,00	
9427	528 329,50	1 477 939,29		25,00	
9400	528 360,64	1 477 932,57		25,00	

**Раздел 2**

Сведения о местоположении границ объекта					
1	2	3	4	5	6
Терзона ПрЛ(122)					
9428	530 468,24	1 475 728,38	Картометрический метод	25,00	—
9429	530 485,16	1 475 742,69		25,00	
9430	530 485,57	1 475 767,72		25,00	
9431	530 471,62	1 475 809,59		25,00	
9432	530 459,67	1 475 847,27		25,00	
9433	530 460,52	1 475 899,36		25,00	
9434	530 446,58	1 475 945,40		25,00	
9435	530 412,08	1 475 998,03		25,00	
9436	530 398,01	1 476 035,77		25,00	
9437	530 373,63	1 476 071,58		25,00	
9438	530 350,91	1 476 088,61		25,00	
9439	530 321,87	1 476 095,34		25,00	
9440	530 294,63	1 476 083,26		25,00	
9441	530 281,67	1 476 056,34		25,00	
9442	530 283,38	1 476 004,37		25,00	
9443	530 284,58	1 475 972,97		25,00	
9444	530 286,11	1 475 937,53		25,00	
9445	530 298,08	1 475 908,16		25,00	
9446	530 318,47	1 475 876,57		25,00	
9447	530 326,24	1 475 841,02		25,00	
9448	530 334,13	1 475 809,64		25,00	
9449	530 354,55	1 475 786,39		25,00	
9450	530 387,63	1 475 769,24		25,00	
9451	530 422,58	1 475 735,34	25,00		
9452	530 447,44	1 475 726,61	25,00		
9428	530 468,24	1 475 728,38	25,00		
Терзона ПрЛ(123)					
9453	524 145,52	1 454 700,39	Картометрический метод	25,00	—
9454	524 153,46	1 454 727,75		25,00	
9455	524 163,86	1 454 750,09		25,00	
9456	524 179,02	1 454 759,85		25,00	
9457	524 189,21	1 454 772,20		25,00	
9458	524 184,44	1 454 789,78		25,00	
9459	524 157,26	1 454 812,71		25,00	
9460	524 155,01	1 454 827,76		25,00	
9461	524 172,82	1 454 847,46		25,00	
9462	524 178,06	1 454 862,40		25,00	
9463	524 175,91	1 454 882,44		25,00	
9464	524 126,56	1 454 928,20		25,00	
9465	524 099,23	1 454 938,65		25,00	
9466	524 061,70	1 454 936,70		25,00	
9467	524 021,67	1 454 932,34		25,00	
9468	523 996,73	1 454 940,22		25,00	
9469	523 984,39	1 454 952,92		25,00	
9470	523 987,53	1 454 990,38		25,00	
9471	524 013,56	1 455 054,99		25,00	
9472	524 013,87	1 455 074,99		25,00	
9473	524 004,09	1 455 092,65		25,00	
9474	523 981,56	1 455 087,99		25,00	
9475	523 956,01	1 455 055,88		25,00	
9476	523 925,12	1 454 998,88	25,00		
9477	523 924,60	1 454 963,89	25,00		
9478	523 958,74	1 454 910,81	25,00		
9479	523 983,15	1 454 872,95	25,00		

**Раздел 2**

Сведения о местоположении границ объекта							
1	2	3	4	5	6		
9480	524 005,32	1 454 850,07	Картометрический метод	25,00	—		
9481	524 055,02	1 454 831,80		25,00			
9482	524 069,72	1 454 809,10		25,00			
9483	524 076,77	1 454 783,98		25,00			
9484	524 071,35	1 454 754,05		25,00			
9485	524 046,11	1 454 736,95		25,00			
9486	523 993,33	1 454 720,28		25,00			
9487	523 985,63	1 454 710,40		25,00			
9488	523 987,84	1 454 692,83		25,00			
9489	524 007,75	1 454 685,02		25,00			
9490	524 092,68	1 454 681,21		25,00			
9491	524 125,30	1 454 683,21		25,00			
9453	524 145,52	1 454 700,39		25,00			
Терзона ПрЛ(124)							
9492	546 883,75	1 478 535,22	Картометрический метод	25,00	—		
9493	546 825,22	1 478 595,60		25,00			
9494	546 794,33	1 478 629,17		25,00			
9495	546 769,62	1 478 631,22		25,00			
9496	546 759,17	1 478 603,28		25,00			
9497	546 745,59	1 478 575,36		25,00			
9498	546 732,56	1 478 587,17		25,00			
9499	546 733,35	1 478 638,37		25,00			
9500	546 698,79	1 478 650,51		25,00			
9501	546 650,78	1 478 646,28		25,00			
9502	546 602,73	1 478 640,45		25,00			
9503	546 579,76	1 478 652,36		25,00			
9504	546 562,00	1 478 677,41		25,00			
9505	546 517,58	1 478 688,06		25,00			
9506	546 495,73	1 478 666,90		25,00			
9507	546 495,26	1 478 637,15		25,00			
9508	546 516,47	1 478 615,33		25,00			
9509	546 595,36	1 478 589,33		25,00			
9510	546 649,03	1 478 530,59		25,00			
9511	546 684,65	1 478 483,79		25,00			
9512	546 745,14	1 478 439,85		25,00			
9513	546 789,79	1 478 444,11		25,00			
9514	546 808,33	1 478 470,26		25,00			
9515	546 843,17	1 478 477,99		25,00			
9516	546 846,78	1 478 497,76		25,00			
9517	546 878,37	1 478 508,84		25,00			
9492	546 883,75	1 478 535,22				25,00	
Терзона ПрЛ(125)							
9518	560 912,74	1 462 741,94	Картометрический метод	25,00	—		
9519	560 868,57	1 462 810,52		25,00			
9520	560 803,21	1 462 816,56		25,00			
9521	560 745,10	1 462 794,82		25,00			
9522	560 704,11	1 462 747,74		25,00			
9523	560 705,64	1 462 682,35		25,00			
9524	560 727,76	1 462 651,81		25,00			
9525	560 772,72	1 462 633,52		25,00			
9526	560 790,02	1 462 615,65		25,00			
9527	560 799,46	1 462 572,75		25,00			
9528	560 821,65	1 462 544,73		25,00			
9529	560 836,59	1 462 539,53		25,00			
9530	560 851,64	1 462 534,26		25,00			

**Раздел 2**

Сведения о местоположении границ объекта					
1	2	3	4	5	6
9531	560 882,12	1 462 553,86	Картометрический метод	25,00	—
9532	560 900,16	1 462 583,78		25,00	
9533	560 918,89	1 462 656,37		25,00	
9534	560 939,41	1 462 678,69		25,00	
9535	560 939,88	1 462 711,37		25,00	
9518	560 912,74	1 462 741,94		25,00	
Терзона ПрЛ(126)					
9536	526 227,18	1 460 756,72	Картометрический метод	25,00	—
9537	526 217,31	1 460 792,31		25,00	
9538	526 214,06	1 460 848,60		25,00	
9539	526 210,29	1 460 873,67		25,00	
9540	526 191,77	1 460 892,72		25,00	
9541	526 160,68	1 460 903,60		25,00	
9542	526 119,02	1 460 902,19		25,00	
9543	526 087,51	1 460 886,00		25,00	
9544	526 059,97	1 460 853,10		25,00	
9545	526 050,92	1 460 809,52		25,00	
9546	526 074,05	1 460 692,45		25,00	
9547	526 091,87	1 460 633,84		25,00	
9548	526 110,40	1 460 614,80		25,00	
9549	526 131,11	1 460 608,23		25,00	
9550	526 162,39	1 460 609,80		25,00	
9551	526 195,96	1 460 623,84		25,00	
9552	526 229,71	1 460 650,43		25,00	
9553	526 244,73	1 460 681,44		25,00	
9554	526 245,33	1 460 716,87		25,00	
9536	526 227,18	1 460 756,72		25,00	
Терзона ПрЛ(127)					
9555	566 211,39	1 457 221,71	Картометрический метод	25,00	—
9556	566 184,21	1 457 184,16		25,00	
9557	566 142,09	1 457 162,03		25,00	
9558	566 152,48	1 457 097,36		25,00	
9559	566 187,85	1 457 047,45		25,00	
9560	566 208,35	1 457 026,28		25,00	
9561	566 254,44	1 457 061,59		25,00	
9562	566 287,32	1 457 104,75		25,00	
9563	566 335,10	1 457 121,03		25,00	
9564	566 399,51	1 457 112,48		25,00	
9565	566 450,88	1 457 124,93		25,00	
9566	566 458,89	1 457 153,28		25,00	
9567	566 442,68	1 457 206,67		25,00	
9568	566 393,99	1 457 249,19		25,00	
9569	566 346,73	1 457 261,32		25,00	
9570	566 314,37	1 457 256,14		25,00	
9571	566 263,13	1 457 255,06		25,00	
9572	566 244,02	1 457 243,95		25,00	
9555	566 211,39	1 457 221,71		25,00	
Терзона ПрЛ(128)					
9573	550 836,03	1 472 537,06	Картометрический метод	25,00	—
9574	550 754,49	1 472 522,44		25,00	
9575	550 694,00	1 472 498,60		25,00	
9576	550 680,89	1 472 452,87		25,00	
9577	550 693,21	1 472 335,99		25,00	
9578	550 701,38	1 472 293,46		25,00	
9579	550 738,34	1 472 282,26		25,00	

**Раздел 2**

Сведения о местоположении границ объекта					
1	2	3	4	5	6
9580	550 804,03	1 472 300,67	Картометрический метод	25,00	—
9581	550 861,32	1 472 345,73		25,00	
9582	550 890,74	1 472 419,54		25,00	
9583	550 895,56	1 472 498,98		25,00	
9584	550 879,93	1 472 518,68		25,00	
9573	550 836,03	1 472 537,06		25,00	
Терзона ПрЛ(129)					
9585	526 560,81	1 460 370,22	Картометрический метод	25,00	—
9586	526 569,38	1 460 388,83		25,00	
9587	526 565,66	1 460 415,95		25,00	
9588	526 553,70	1 460 453,64		25,00	
9589	526 525,51	1 460 512,45		25,00	
9590	526 474,39	1 460 573,68		25,00	
9591	526 422,90	1 460 614,05		25,00	
9592	526 387,75	1 460 633,34		25,00	
9593	526 352,45	1 460 636,01		25,00	
9594	526 322,99	1 460 621,88		25,00	
9595	526 286,87	1 460 574,53		25,00	
9596	526 251,04	1 460 545,88		25,00	
9597	526 244,33	1 460 520,97		25,00	
9598	526 254,53	1 460 504,16		25,00	
9599	526 279,39	1 460 493,37		25,00	
9600	526 337,80	1 460 500,79		25,00	
9601	526 371,25	1 460 504,46		25,00	
9602	526 398,06	1 460 491,53		25,00	
9603	526 418,55	1 460 466,20		25,00	
9604	526 444,68	1 460 409,53		25,00	
9605	526 469,26	1 460 382,05		25,00	
9606	526 504,44	1 460 364,81		25,00	
9607	526 537,69	1 460 360,14		25,00	
9585	526 560,81	1 460 370,22		25,00	
Терзона ПрЛ(130)					
9608	534 623,88	1 477 342,84	Картометрический метод	25,00	—
9609	534 634,32	1 477 375,18		25,00	
9610	534 637,46	1 477 412,64		25,00	
9611	534 625,46	1 477 447,84		25,00	
9612	534 611,01	1 477 483,07		25,00	
9613	534 569,08	1 477 521,21		25,00	
9614	534 554,47	1 477 543,96		25,00	
9615	534 557,91	1 477 606,41		25,00	
9616	534 545,74	1 477 629,09		25,00	
9617	534 510,92	1 477 639,64		25,00	
9618	534 483,32	1 477 635,07		25,00	
9619	534 473,17	1 477 620,27		25,00	
9620	534 475,13	1 477 585,20		25,00	
9621	534 497,09	1 477 554,85		25,00	
9622	534 504,04	1 477 514,73		25,00	
9623	534 502,95	1 477 444,72		25,00	
9624	534 486,76	1 477 369,97		25,00	
9625	534 445,55	1 477 298,10		25,00	
9626	534 440,08	1 477 268,19		25,00	
9627	534 452,27	1 477 243,01		25,00	
9628	534 477,10	1 477 237,62		25,00	
9629	534 507,23	1 477 244,63		25,00	
9630	534 532,70	1 477 271,75		25,00	



**Раздел 2**

Сведения о местоположении границ объекта					
1	2	3	4	5	6
9631	534 558,03	1 477 293,85	Картометрический метод	25,00	—
9632	534 600,94	1 477 318,19		25,00	
9608	534 623,88	1 477 342,84		25,00	
Терзона ПрЛ(131)					
9633	541 375,91	1 473 017,47	Картометрический метод	25,00	—
9634	541 315,98	1 473 032,57		25,00	
9635	541 262,14	1 473 089,97		25,00	
9636	541 211,12	1 473 104,91		25,00	
9637	541 157,70	1 473 082,75		25,00	
9638	541 099,18	1 473 073,04		25,00	
9639	541 046,10	1 473 070,37		25,00	
9640	541 019,20	1 473 042,49		25,00	
9641	541 048,75	1 473 010,24		25,00	
9642	541 089,18	1 472 995,44		25,00	
9643	541 127,99	1 472 994,85		25,00	
9644	541 120,55	1 472 964,91		25,00	
9645	541 123,48	1 472 925,99		25,00	
9646	541 162,10	1 472 914,75		25,00	
9647	541 222,59	1 472 938,56		25,00	
9648	541 300,32	1 472 937,31		25,00	
9649	541 357,08	1 472 947,06		25,00	
9650	541 389,14	1 472 960,69		25,00	
9651	541 391,34	1 472 990,73		25,00	
9633	541 375,91	1 473 017,47		25,00	
Терзона ПрЛ(132)					
9652	547 650,36	1 473 792,19	Картометрический метод	25,00	—
9653	547 625,76	1 473 833,05		25,00	
9654	547 590,64	1 473 853,84		25,00	
9655	547 552,55	1 473 844,32		25,00	
9656	547 501,77	1 473 832,44		25,00	
9657	547 466,12	1 473 815,30		25,00	
9658	547 427,91	1 473 798,20		25,00	
9659	547 422,53	1 473 778,07		25,00	
9660	547 452,35	1 473 739,68		25,00	
9661	547 504,76	1 473 695,86		25,00	
9662	547 542,58	1 473 687,68		25,00	
9663	547 575,13	1 473 666,92		25,00	
9664	547 612,24	1 473 618,29		25,00	
9665	547 624,31	1 473 580,17		25,00	
9666	547 639,02	1 473 552,13		25,00	
9667	547 659,24	1 473 549,29		25,00	
9668	547 679,72	1 473 566,67		25,00	
9669	547 695,20	1 473 589,17		25,00	
9670	547 678,47	1 473 647,59		25,00	
9671	547 664,29	1 473 713,60		25,00	
9652	547 650,36	1 473 792,19		25,00	
Терзона ПрЛ(133)					
9672	540 658,61	1 470 898,67	Картометрический метод	25,00	—
9673	540 594,19	1 470 958,00		25,00	
9674	540 519,85	1 470 957,37		25,00	
9675	540 520,52	1 470 998,04		25,00	
9676	540 487,41	1 471 023,30		25,00	
9677	540 459,29	1 471 039,64		25,00	
9678	540 438,51	1 471 062,94		25,00	
9679	540 406,76	1 471 068,74		25,00	

**Раздел 2**

Сведения о местоположении границ объекта					
1	2	3	4	5	6
9680	540 387,51	1 471 083,18	Картометрический метод	25,00	—
9681	540 391,53	1 471 111,39		25,00	
9682	540 426,88	1 471 110,87		25,00	
9683	540 446,38	1 471 117,61		25,00	
9684	540 436,23	1 471 146,08		25,00	
9685	540 415,20	1 471 160,53		25,00	
9686	540 303,64	1 471 141,09		25,00	
9687	540 269,57	1 471 111,58		25,00	
9688	540 267,13	1 471 067,41		25,00	
9689	540 293,25	1 471 044,01		25,00	
9690	540 344,19	1 471 025,53		25,00	
9691	540 389,85	1 471 001,83		25,00	
9692	540 435,08	1 470 958,70		25,00	
9693	540 506,55	1 470 895,71		25,00	
9694	540 568,00	1 470 866,50		25,00	
9695	540 619,07	1 470 856,86		25,00	
9696	540 645,67	1 470 858,18	25,00		
9697	540 658,26	1 470 873,91	25,00		
9672	540 658,61	1 470 898,67	25,00		
Терзона ПрЛ(134)					
9698	547 729,13	1 472 695,27	Картометрический метод	25,00	—
9699	547 690,86	1 472 731,26		25,00	
9700	547 634,73	1 472 758,63		25,00	
9701	547 583,47	1 472 761,20		25,00	
9702	547 560,30	1 472 750,94		25,00	
9703	547 521,02	1 472 723,27		25,00	
9704	547 476,94	1 472 731,06		25,00	
9705	547 411,35	1 472 716,18		25,00	
9706	547 402,03	1 472 686,28		25,00	
9707	547 428,09	1 472 661,13		25,00	
9708	547 454,50	1 472 651,84		25,00	
9709	547 514,02	1 472 613,79		25,00	
9710	547 552,75	1 472 606,13		25,00	
9711	547 596,92	1 472 605,45		25,00	
9712	547 623,09	1 472 583,81		25,00	
9713	547 663,61	1 472 572,59		25,00	
9714	547 695,49	1 472 579,14	25,00		
9715	547 715,70	1 472 626,55	25,00		
9716	547 732,05	1 472 656,37	25,00		
9698	547 729,13	1 472 695,27	25,00		
Терзона ПрЛ(135)					
9717	567 344,28	1 459 269,91	Картометрический метод	25,00	—
9718	567 379,78	1 459 289,50		25,00	
9719	567 415,51	1 459 324,11		25,00	
9720	567 418,32	1 459 344,18		25,00	
9721	567 398,62	1 459 369,63		25,00	
9722	567 363,72	1 459 390,32		25,00	
9723	567 339,05	1 459 418,33		25,00	
9724	567 321,85	1 459 441,26		25,00	
9725	567 279,18	1 459 444,40		25,00	
9726	567 236,65	1 459 457,67		25,00	
9727	567 213,65	1 459 432,87		25,00	
9728	567 155,62	1 459 423,73		25,00	
9729	567 120,07	1 459 396,62		25,00	
9730	567 119,29	1 459 348,87		25,00	

**Раздел 2**

Сведения о местоположении границ объекта					
1	2	3	4	5	6
9731	567 136,08	1 459 298,31	Картометрический метод	25,00	—
9732	567 155,91	1 459 277,93		25,00	
9733	567 188,78	1 459 295,01		25,00	
9734	567 234,07	1 459 299,29		25,00	
9735	567 266,57	1 459 286,22		25,00	
9736	567 304,03	1 459 265,52		25,00	
9717	567 344,28	1 459 269,91		25,00	
Терзона ПрЛ(136)					
9737	541 169,92	1 467 084,87	Картометрический метод	25,00	—
9738	541 214,83	1 467 130,12		25,00	
9739	541 235,35	1 467 202,28		25,00	
9740	541 237,00	1 467 308,34		25,00	
9741	541 217,05	1 467 386,38		25,00	
9742	541 178,77	1 467 424,09		25,00	
9743	541 108,45	1 467 453,48		25,00	
9744	541 069,45	1 467 447,03		25,00	
9745	541 056,62	1 467 417,18		25,00	
9746	541 073,95	1 467 388,62		25,00	
9747	541 103,33	1 467 351,06		25,00	
9748	541 127,18	1 467 290,57		25,00	
9749	541 130,24	1 467 262,22		25,00	
9750	541 119,91	1 467 170,51		25,00	
9751	541 117,59	1 467 128,10		25,00	
9752	541 124,18	1 467 097,96		25,00	
9753	541 141,63	1 467 087,06		25,00	
9737	541 169,92	1 467 084,87	25,00		
Терзона ПрЛ(137)					
9754	552 859,69	1 481 709,96	Картометрический метод	25,00	—
9755	552 865,50	1 481 678,06		25,00	
9756	552 879,29	1 481 606,77		25,00	
9757	552 916,69	1 481 564,83		25,00	
9758	552 992,30	1 481 542,18		25,00	
9759	553 056,98	1 481 554,39		25,00	
9760	553 123,77	1 481 597,99		25,00	
9761	553 171,05	1 481 663,38		25,00	
9762	553 159,51	1 481 700,41		25,00	
9754	552 859,69	1 481 709,96		25,00	
Терзона ПрЛ(138)					
9763	546 050,11	1 478 103,12	Картометрический метод	25,00	—
9764	546 034,37	1 478 135,85		25,00	
9765	545 985,79	1 478 142,00		25,00	
9766	545 949,65	1 478 135,35		25,00	
9767	545 908,37	1 478 150,45		25,00	
9768	545 847,24	1 478 158,60		25,00	
9769	545 777,83	1 478 107,38		25,00	
9770	545 762,69	1 478 057,15		25,00	
9771	545 781,89	1 478 020,75		25,00	
9772	545 869,92	1 477 994,16		25,00	
9773	545 934,57	1 477 980,52		25,00	
9774	546 021,45	1 478 000,78		25,00	
9775	546 033,08	1 478 052,91		25,00	
9776	546 051,53	1 478 076,05		25,00	
9763	546 050,11	1 478 103,12		25,00	
Терзона ПрЛ(139)					
9777	539 738,40	1 470 264,34	Картометрический метод	25,00	—

**Раздел 2**

Сведения о местоположении границ объекта					
1	2	3	4	5	6
9778	539 739,53	1 470 338,54	Картометрический метод	25,00	—
9779	539 742,14	1 470 393,28		25,00	
9780	539 716,05	1 470 418,47		25,00	
9781	539 649,08	1 470 430,08		25,00	
9782	539 599,51	1 470 429,10		25,00	
9783	539 584,88	1 470 395,78		25,00	
9784	539 602,20	1 470 372,50		25,00	
9785	539 642,76	1 470 370,09		25,00	
9786	539 679,80	1 470 365,99		25,00	
9787	539 691,89	1 470 342,81		25,00	
9788	539 669,95	1 470 295,44		25,00	
9789	539 665,46	1 470 237,15		25,00	
9790	539 636,23	1 470 175,74		25,00	
9791	539 637,09	1 470 120,95		25,00	
9792	539 658,69	1 470 090,86		25,00	
9793	539 695,75	1 470 029,90		25,00	
9794	539 698,49	1 469 978,57		25,00	
9795	539 737,29	1 469 969,11		25,00	
9796	539 785,23	1 469 984,28		25,00	
9797	539 800,17	1 470 037,09		25,00	
9798	539 756,65	1 470 081,98	25,00		
9799	539 740,21	1 470 096,88	25,00		
9800	539 714,93	1 470 119,75	25,00		
9801	539 705,63	1 470 208,24	25,00		
9777	539 738,40	1 470 264,34	25,00		
Терзона ПрЛ(140)					
9802	547 507,43	1 472 530,83	Картометрический метод	25,00	—
9803	547 474,55	1 472 575,55		25,00	
9804	547 372,54	1 472 614,25		25,00	
9805	547 248,80	1 472 610,88		25,00	
9806	547 204,22	1 472 585,10		25,00	
9807	547 194,75	1 472 546,33		25,00	
9808	547 206,31	1 472 493,13		25,00	
9809	547 241,24	1 472 469,62		25,00	
9810	547 278,25	1 472 460,16		25,00	
9811	547 354,54	1 472 478,42		25,00	
9812	547 414,47	1 472 466,90		25,00	
9813	547 446,58	1 472 485,82		25,00	
9814	547 471,38	1 472 490,74		25,00	
9815	547 492,49	1 472 483,36		25,00	
9816	547 505,14	1 472 500,83		25,00	
9802	547 507,43	1 472 530,83		25,00	
Терзона ПрЛ(141)					
9817	532 305,55	1 479 879,56	Картометрический метод	25,00	—
9818	532 325,83	1 479 896,74		25,00	
9819	532 336,23	1 479 919,08		25,00	
9820	532 346,72	1 479 951,41		25,00	
9821	532 342,06	1 479 973,98		25,00	
9822	532 309,84	1 479 989,52		25,00	
9823	532 275,01	1 480 000,06		25,00	
9824	532 242,47	1 479 998,05		25,00	
9825	532 219,95	1 479 998,42		25,00	
9826	532 195,23	1 480 018,80		25,00	
9827	532 160,41	1 480 029,33		25,00	
9828	532 140,29	1 480 024,68		25,00	

**Раздел 2**

Сведения о местоположении границ объекта					
1	2	3	4	5	6
9829	532 117,35	1 479 997,52	Картометрический метод	25,00	—
9830	532 089,31	1 479 960,46		25,00	
9831	532 081,16	1 479 920,55		25,00	
9832	532 093,06	1 479 882,88		25,00	
9833	532 152,15	1 479 819,45		25,00	
9834	532 174,48	1 479 809,08		25,00	
9835	532 197,02	1 479 816,22		25,00	
9836	532 222,48	1 479 845,83		25,00	
9837	532 245,30	1 479 865,49		25,00	
9817	532 305,55	1 479 879,56		25,00	
Терзона ПрЛ(142)					
9838	546 095,89	1 472 228,34	Картометрический метод	25,00	—
9839	546 032,11	1 472 193,91		25,00	
9840	545 981,41	1 472 184,62		25,00	
9841	545 955,88	1 472 169,84		25,00	
9842	545 947,30	1 472 106,76		25,00	
9843	545 935,87	1 472 020,92		25,00	
9844	545 945,98	1 471 999,72		25,00	
9845	545 950,52	1 471 990,38		25,00	
9846	545 973,31	1 471 995,08		25,00	
9847	545 988,47	1 471 994,83		25,00	
9848	546 003,34	1 471 971,82		25,00	
9849	546 036,31	1 471 981,45		25,00	
9850	546 072,67	1 472 036,49		25,00	
9851	546 118,90	1 472 081,32		25,00	
9852	546 159,85	1 472 113,55		25,00	
9853	546 158,07	1 472 161,61		25,00	
9854	546 141,13	1 472 209,93		25,00	
9838	546 095,89	1 472 228,34	25,00		
Терзона ПрЛ(143)					
9855	527 616,44	1 478 973,56	Картометрический метод	25,00	—
9856	527 587,43	1 478 988,59		25,00	
9857	527 543,91	1 478 999,69		25,00	
9858	527 517,05	1 479 018,86		25,00	
9859	527 488,01	1 479 025,58		25,00	
9860	527 448,40	1 479 022,01		25,00	
9861	527 412,62	1 478 997,56		25,00	
9862	527 382,43	1 478 933,45		25,00	
9863	527 363,12	1 478 900,40		25,00	
9864	527 335,64	1 478 873,75		25,00	
9865	527 253,66	1 478 831,26		25,00	
9866	527 234,55	1 478 804,46		25,00	
9867	527 225,68	1 478 773,37		25,00	
9868	527 229,21	1 478 731,65		25,00	
9869	527 249,71	1 478 708,40		25,00	
9870	527 278,89	1 478 710,03		25,00	
9871	527 310,61	1 478 740,77		25,00	
9872	527 327,74	1 478 771,78		25,00	
9873	527 355,64	1 478 823,41		25,00	
9874	527 385,31	1 478 852,12		25,00	
9875	527 435,72	1 478 880,52		25,00	
9876	527 467,37	1 478 900,84		25,00	
9877	527 490,65	1 478 925,49		25,00	
9878	527 513,74	1 478 935,54		25,00	
9879	527 574,07	1 478 934,63		25,00	

**Раздел 2**

Сведения о местоположении границ объекта					
1	2	3	4	5	6
9880	527 595,09	1 478 946,79	Картометрический метод	25,00	—
9855	527 616,44	1 478 973,56		25,00	
Терзона ПрЛ(144)					
9881	548 695,10	1 483 587,80	Картометрический метод	25,00	—
9882	548 792,97	1 483 666,28		25,00	
9883	548 865,42	1 483 711,84		25,00	
9884	548 894,02	1 483 733,07		25,00	
9885	548 897,90	1 483 763,00		25,00	
9886	548 869,67	1 483 770,09		25,00	
9887	548 826,45	1 483 779,12		25,00	
9888	548 801,88	1 483 806,16		25,00	
9889	548 783,53	1 483 808,13		25,00	
9890	548 732,97	1 483 773,93		25,00	
9891	548 697,26	1 483 726,12		25,00	
9892	548 662,12	1 483 720,02		25,00	
9893	548 569,23	1 483 746,49		25,00	
9894	548 529,30	1 483 753,79		25,00	
9895	548 537,02	1 483 716,96		25,00	
9896	548 577,91	1 483 687,44		25,00	
9897	548 619,45	1 483 657,35		25,00	
9898	548 642,40	1 483 631,98		25,00	
9899	548 663,42	1 483 584,99		25,00	
9881	548 695,10	1 483 587,80		25,00	
Терзона ПрЛ(145)					
9900	528 190,04	1 456 384,92	Картометрический метод	25,00	—
9901	528 207,76	1 456 399,64		25,00	
9902	528 210,49	1 456 417,12		25,00	
9903	528 208,30	1 456 434,65		25,00	
9904	528 178,57	1 456 452,59		25,00	
9905	528 101,54	1 456 486,32		25,00	
9906	528 042,03	1 456 519,76		25,00	
9907	527 994,63	1 456 525,49		25,00	
9908	527 959,61	1 456 521,05		25,00	
9909	527 934,24	1 456 498,94		25,00	
9910	527 921,22	1 456 464,15		25,00	
9911	527 920,51	1 456 421,61		25,00	
9912	527 937,48	1 456 386,38		25,00	
9913	527 964,71	1 456 365,94		25,00	
9914	528 012,01	1 456 355,18		25,00	
9915	528 067,09	1 456 359,32		25,00	
9916	528 124,86	1 456 373,41		25,00	
9900	528 190,04	1 456 384,92		25,00	
Терзона ПрЛ(146)					
9917	541 077,62	1 471 689,31	Картометрический метод	25,00	—
9918	541 031,05	1 471 764,31		25,00	
9919	541 002,12	1 471 835,45		25,00	
9920	540 967,08	1 471 858,97		25,00	
9921	540 908,78	1 471 861,64		25,00	
9922	540 848,04	1 471 820,18		25,00	
9923	540 829,51	1 471 767,45		25,00	
9924	540 844,77	1 471 726,52		25,00	
9925	540 918,52	1 471 690,06		25,00	
9926	540 965,89	1 471 668,07		25,00	
9927	541 013,71	1 471 674,43		25,00	
9928	541 037,92	1 471 642,23		25,00	

**Раздел 2**

Сведения о местоположении границ объекта					
1	2	3	4	5	6
9929	541 051,69	1 471 615,49	Картометрический метод	25,00	—
9930	541 083,66	1 471 625,58		25,00	
9917	541 077,62	1 471 689,31		25,00	
Терзона ПрЛ(147)					
9931	527 350,48	1 461 164,23	Картометрический метод	25,00	—
9932	527 326,00	1 461 200,05		25,00	
9933	527 299,59	1 461 244,20		25,00	
9934	527 281,22	1 461 269,49		25,00	
9935	527 258,49	1 461 280,26		25,00	
9936	527 235,47	1 461 278,53		25,00	
9937	527 220,63	1 461 260,05		25,00	
9938	527 211,40	1 461 199,74		25,00	
9939	527 198,07	1 461 149,94		25,00	
9940	527 170,03	1 461 092,04		25,00	
9941	527 150,83	1 461 063,16		25,00	
9942	527 154,70	1 461 042,29		25,00	
9943	527 173,26	1 461 025,31		25,00	
9944	527 204,36	1 461 014,43		25,00	
9945	527 268,83	1 461 013,41		25,00	
9946	527 306,44	1 461 019,07		25,00	
9947	527 323,41	1 461 033,41		25,00	
9948	527 321,79	1 461 068,83		25,00	
9949	527 324,52	1 461 104,18		25,00	
9931	527 350,48	1 461 164,23		25,00	
Терзона ПрЛ(148)					
9950	531 857,75	1 477 304,84	Картометрический метод	25,00	—
9951	531 872,64	1 477 325,45		25,00	
9952	531 875,41	1 477 373,34		25,00	
9953	531 873,70	1 477 394,19		25,00	
9954	531 859,41	1 477 409,03		25,00	
9955	531 834,44	1 477 413,55		25,00	
9956	531 809,19	1 477 401,44		25,00	
9957	531 775,83	1 477 397,82		25,00	
9958	531 711,38	1 477 407,13		25,00	
9959	531 677,96	1 477 401,42		25,00	
9960	531 638,00	1 477 379,14		25,00	
9961	531 604,17	1 477 348,38		25,00	
9962	531 572,52	1 477 323,88		25,00	
9963	531 545,19	1 477 305,58		25,00	
9964	531 530,37	1 477 291,19		25,00	
9965	531 527,95	1 477 266,24		25,00	
9966	531 552,74	1 477 255,44		25,00	
9967	531 658,99	1 477 255,87		25,00	
9968	531 692,41	1 477 261,57		25,00	
9969	531 715,61	1 477 280,00		25,00	
9970	531 753,63	1 477 308,54		25,00	
9971	531 776,70	1 477 322,78		25,00	
9972	531 810,12	1 477 324,33		25,00	
9973	531 837,09	1 477 315,60		25,00	
9950	531 857,75	1 477 304,84		25,00	
Терзона ПрЛ(149)					
9974	524 887,11	1 460 966,56	Картометрический метод	25,00	—
9975	524 916,22	1 460 990,37		25,00	
9976	524 949,65	1 461 011,89		25,00	
9977	524 972,27	1 461 049,04		25,00	

**Раздел 2**

Сведения о местоположении границ объекта					
1	2	3	4	5	6
9978	524 981,80	1 461 093,05	Картометрический метод	25,00	—
9979	524 984,63	1 461 132,72		25,00	
9980	524 994,08	1 461 174,46		25,00	
9981	524 986,03	1 461 225,36		25,00	
9982	524 962,27	1 461 258,82		25,00	
9983	524 914,21	1 461 288,26		25,00	
9984	524 872,87	1 461 324,19		25,00	
9985	524 841,74	1 461 309,22		25,00	
9986	524 808,47	1 461 294,34		25,00	
9987	524 836,16	1 461 238,72		25,00	
9988	524 875,06	1 461 185,18		25,00	
9989	524 896,65	1 461 153,95		25,00	
9990	524 902,63	1 461 114,15		25,00	
9991	524 897,63	1 461 072,30		25,00	
9992	524 854,44	1 460 991,36		25,00	
9993	524 871,97	1 460 978,01	25,00		
9974	524 887,11	1 460 966,56	25,00		
Терзона ПрЛ(150)					
9994	567 571,79	1 456 626,73	Картометрический метод	25,00	—
9995	567 582,20	1 456 653,64		25,00	
9996	567 556,20	1 456 688,18		25,00	
9997	567 509,04	1 456 709,82		25,00	
9998	567 453,89	1 456 703,10		25,00	
9999	567 436,14	1 456 657,81		25,00	
10000	567 429,78	1 456 618,07		25,00	
10001	567 428,24	1 456 603,86		25,00	
10002	567 396,64	1 456 557,86		25,00	
10003	567 375,22	1 456 522,10		25,00	
10004	567 376,37	1 456 478,49		25,00	
10005	567 398,71	1 456 449,64		25,00	
10006	567 447,92	1 456 439,38		25,00	
10007	567 463,08	1 456 439,17		25,00	
10008	567 471,30	1 456 482,66		25,00	
10009	567 500,18	1 456 506,89		25,00	
10010	567 540,46	1 456 532,86		25,00	
10011	567 555,97	1 456 557,26		25,00	
10012	567 548,78	1 456 580,14	25,00		
9994	567 571,79	1 456 626,73	25,00		
Терзона ПрЛ(151)					
10013	559 935,69	1 472 143,09	Картометрический метод	25,00	—
10014	559 901,74	1 472 158,14		25,00	
10015	559 871,97	1 472 171,00		25,00	
10016	559 850,58	1 472 164,27		25,00	
10017	559 839,49	1 472 130,88		25,00	
10018	559 821,35	1 472 101,09		25,00	
10019	559 809,91	1 472 051,79		25,00	
10020	559 830,68	1 472 016,09		25,00	
10021	559 874,57	1 471 997,74		25,00	
10022	559 907,71	1 471 974,25		25,00	
10023	559 946,41	1 471 961,27		25,00	
10024	559 992,52	1 471 965,85		25,00	
10025	560 012,10	1 471 976,16		25,00	
10026	560 030,38	1 472 014,73		25,00	
10027	560 038,06	1 472 053,49		25,00	
10028	560 028,00	1 472 092,57		25,00	



**Раздел 2**

Сведения о местоположении границ объекта					
1	2	3	4	5	6
10029	559 998,31	1 472 112,47	Картометрический метод	25,00	—
10013	559 935,69	1 472 143,09		25,00	
Терзона ПрЛ(152)					
10030	566 517,49	1 460 414,18	Картометрический метод	25,00	—
10031	566 467,74	1 460 447,60		25,00	
10032	566 422,51	1 460 445,83		25,00	
10033	566 409,34	1 460 408,31		25,00	
10034	566 383,64	1 460 373,53		25,00	
10035	566 355,36	1 460 328,74		25,00	
10036	566 341,90	1 460 278,66		25,00	
10037	566 351,37	1 460 235,78		25,00	
10038	566 386,08	1 460 207,59		25,00	
10039	566 428,73	1 460 199,35		25,00	
10040	566 469,07	1 460 211,29		25,00	
10041	566 507,32	1 460 243,37		25,00	
10042	566 513,62	1 460 326,22		25,00	
10043	566 519,01	1 460 346,27		25,00	
10030	566 517,49	1 460 414,18		25,00	
Терзона ПрЛ(153)					
10044	532 698,71	1 477 520,48	Картометрический метод	25,00	—
10045	532 741,39	1 477 529,80		25,00	
10046	532 759,09	1 477 539,53		25,00	
10047	532 756,90	1 477 559,59		25,00	
10048	532 729,58	1 477 574,99		25,00	
10049	532 627,07	1 477 576,59		25,00	
10050	532 594,80	1 477 587,11		25,00	
10051	532 580,08	1 477 609,84		25,00	
10052	532 580,61	1 477 642,34		25,00	
10053	532 570,99	1 477 667,49		25,00	
10054	532 538,65	1 477 675,49		25,00	
10055	532 498,52	1 477 666,14		25,00	
10056	532 470,59	1 477 639,06		25,00	
10057	532 442,14	1 477 579,49		25,00	
10058	532 404,20	1 477 550,08		25,00	
10059	532 403,79	1 477 525,08		25,00	
10060	532 418,58	1 477 512,36		25,00	
10061	532 463,42	1 477 504,15		25,00	
10062	532 520,90	1 477 500,75		25,00	
10063	532 603,64	1 477 516,96		25,00	
10044	532 698,71	1 477 520,48		25,00	
Терзона ПрЛ(154)					
10064	525 842,87	1 468 474,93	Картометрический метод	25,00	—
10065	525 852,33	1 468 516,68		25,00	
10066	525 848,41	1 468 545,43		25,00	
10067	525 857,82	1 468 585,01		25,00	
10068	525 849,61	1 468 624,82		25,00	
10069	525 821,37	1 468 653,96		25,00	
10070	525 768,99	1 468 685,67		25,00	
10071	525 742,62	1 468 692,72		25,00	
10072	525 722,47	1 468 677,58		25,00	
10073	525 719,51	1 468 629,11		25,00	
10074	525 724,57	1 468 592,64		25,00	
10075	525 731,40	1 468 542,86		25,00	
10076	525 732,79	1 468 489,88		25,00	
10077	525 743,05	1 468 438,97		25,00	

**Раздел 2**

Сведения о местоположении границ объекта					
1	2	3	4	5	6
10078	525 766,66	1 468 398,90	Картометрический метод	25,00	—
10079	525 797,19	1 468 371,93		25,00	
10080	525 821,21	1 468 360,55		25,00	
10081	525 839,02	1 468 366,87		25,00	
10082	525 839,32	1 468 386,74		25,00	
10083	525 828,92	1 468 424,39		25,00	
10084	525 831,51	1 468 450,82		25,00	
10064	525 842,87	1 468 474,93		25,00	
Терзона ПрЛ(155)					
10085	539 660,17	1 471 365,03	Картометрический метод	25,00	—
10086	539 616,43	1 471 397,54		25,00	
10087	539 592,26	1 471 431,51		25,00	
10088	539 553,39	1 471 433,87		25,00	
10089	539 540,78	1 471 418,15		25,00	
10090	539 519,46	1 471 409,67		25,00	
10091	539 509,65	1 471 349,68		25,00	
10092	539 491,33	1 471 312,88		25,00	
10093	539 483,64	1 471 272,35		25,00	
10094	539 518,11	1 471 211,70		25,00	
10095	539 552,90	1 471 174,05		25,00	
10096	539 602,35	1 471 175,02		25,00	
10097	539 631,26	1 471 211,70		25,00	
10098	539 647,64	1 471 246,81		25,00	
10099	539 643,13	1 471 298,16		25,00	
10100	539 647,05	1 471 322,82		25,00	
10101	539 659,75	1 471 342,06		25,00	
10085	539 660,17	1 471 365,03		25,00	
Терзона ПрЛ(156)					
10102	553 280,93	1 479 392,08	Картометрический метод	25,00	—
10103	553 299,47	1 479 410,00		25,00	
10104	553 291,58	1 479 433,28		25,00	
10105	553 253,65	1 479 440,44		25,00	
10106	553 209,16	1 479 452,74		25,00	
10107	553 167,80	1 479 446,75		25,00	
10108	553 144,36	1 479 428,94		25,00	
10109	553 115,78	1 479 399,64		25,00	
10110	553 116,94	1 479 364,90		25,00	
10111	553 129,63	1 479 331,66		25,00	
10112	553 159,04	1 479 308,05		25,00	
10113	553 209,78	1 479 274,19		25,00	
10114	553 263,69	1 479 238,64		25,00	
10115	553 308,17	1 479 229,70		25,00	
10116	553 336,37	1 479 235,85		25,00	
10117	553 360,03	1 479 268,54		25,00	
10118	553 354,07	1 479 306,63		25,00	
10119	553 337,68	1 479 321,77		25,00	
10120	553 298,23	1 479 333,96		25,00	
10121	553 267,16	1 479 354,30		25,00	
10122	553 246,25	1 479 389,33		25,00	
10102	553 280,93	1 479 392,08		25,00	
Терзона ПрЛ(157)					
10123	549 351,92	1 482 525,68	Картометрический метод	25,00	—
10124	549 354,11	1 482 562,29		25,00	
10125	549 326,66	1 482 617,76		25,00	
10126	549 298,83	1 482 648,17		25,00	

**Раздел 2**

Сведения о местоположении границ объекта					
1	2	3	4	5	6
10127	549 219,32	1 482 677,75	Картометрический метод	25,00	—
10128	549 154,59	1 482 702,12		25,00	
10129	549 123,23	1 482 715,95		25,00	
10130	549 075,33	1 482 746,69		25,00	
10131	549 028,76	1 482 755,76		25,00	
10132	549 020,19	1 482 739,26		25,00	
10133	549 039,63	1 482 705,57		25,00	
10134	549 070,33	1 482 643,45		25,00	
10135	549 093,35	1 482 619,72		25,00	
10136	549 161,57	1 482 610,32		25,00	
10137	549 206,32	1 482 592,94		25,00	
10138	549 293,53	1 482 524,93		25,00	
10139	549 336,62	1 482 507,56		25,00	
10123	549 351,92	1 482 525,68	25,00		
Терзона ПрЛ(158)					
10140	556 263,94	1 477 331,92	Картометрический метод	25,00	—
10141	556 240,55	1 477 296,88		25,00	
10142	556 252,13	1 477 225,90		25,00	
10143	556 258,29	1 477 137,28		25,00	
10144	556 244,59	1 477 064,16		25,00	
10145	556 292,66	1 477 070,99		25,00	
10146	556 362,07	1 477 140,72		25,00	
10147	556 418,35	1 477 182,82		25,00	
10148	556 429,01	1 477 218,07		25,00	
10149	556 406,77	1 477 246,23		25,00	
10150	556 397,04	1 477 271,68		25,00	
10151	556 341,65	1 477 292,78		25,00	
10152	556 316,84	1 477 320,98		25,00	
10140	556 263,94	1 477 331,92	25,00		
Терзона ПрЛ(159)					
10153	549 241,63	1 462 017,21	Картометрический метод	25,00	—
10154	549 182,36	1 462 086,02		25,00	
10155	549 139,90	1 462 106,81		25,00	
10156	549 081,88	1 462 092,61		25,00	
10157	549 038,70	1 462 060,60		25,00	
10158	549 038,26	1 462 032,98		25,00	
10159	549 060,47	1 462 004,98		25,00	
10160	549 059,89	1 461 972,32		25,00	
10161	549 086,78	1 461 921,60		25,00	
10162	549 111,63	1 461 901,11		25,00	
10163	549 194,62	1 461 904,86		25,00	
10164	549 227,60	1 461 921,91		25,00	
10165	549 235,72	1 461 961,99		25,00	
10153	549 241,63	1 462 017,21		25,00	
Терзона ПрЛ(160)					
10166	527 867,19	1 474 489,65	Картометрический метод	25,00	—
10167	527 842,65	1 474 517,14		25,00	
10168	527 830,54	1 474 546,49		25,00	
10169	527 820,75	1 474 586,23		25,00	
10170	527 812,77	1 474 607,20		25,00	
10171	527 800,34	1 474 613,64		25,00	
10172	527 785,71	1 474 609,70		25,00	
10173	527 783,08	1 474 576,39		25,00	
10174	527 778,63	1 474 553,57		25,00	
10175	527 759,71	1 474 547,60		25,00	

**Раздел 2**

Сведения о местоположении границ объекта					
1	2	3	4	5	6
10176	527 736,98	1 474 556,28	Картометрический метод	25,00	—
10177	527 702,01	1 474 590,19		25,00	
10178	527 681,47	1 474 605,10		25,00	
10179	527 664,73	1 474 605,37		25,00	
10180	527 666,52	1 474 582,40		25,00	
10181	527 693,01	1 474 544,49		25,00	
10182	527 703,05	1 474 521,41		25,00	
10183	527 706,72	1 474 485,91		25,00	
10184	527 718,85	1 474 464,91		25,00	
10185	527 735,32	1 474 452,14		25,00	
10186	527 749,55	1 474 431,07		25,00	
10187	527 761,54	1 474 393,38		25,00	
10188	527 771,79	1 474 384,90		25,00	
10189	527 794,76	1 474 388,69		25,00	
10190	527 826,31	1 474 411,12		25,00	
10191	527 847,24	1 474 417,02		25,00	
10192	527 872,22	1 474 412,49		25,00	
10193	527 886,46	1 474 391,43		25,00	
10194	527 898,31	1 474 345,42		25,00	
10195	527 914,80	1 474 336,81		25,00	
10196	527 927,48	1 474 347,03		25,00	
10197	527 934,23	1 474 380,28	25,00		
10198	527 932,69	1 474 415,71	25,00		
10199	527 918,50	1 474 438,86	25,00		
10166	527 867,19	1 474 489,65	25,00		
Терзона ПрЛ(161)					
10200	547 160,75	1 478 699,46	Картометрический метод	25,00	—
10201	547 135,14	1 478 756,08		25,00	
10202	547 127,50	1 478 790,90		25,00	
10203	547 111,41	1 478 819,27		25,00	
10204	547 066,87	1 478 829,89		25,00	
10205	547 042,29	1 478 843,47		25,00	
10206	547 007,55	1 478 839,04		25,00	
10207	546 998,83	1 478 809,43		25,00	
10208	547 016,70	1 478 787,67		25,00	
10209	547 029,48	1 478 764,36		25,00	
10210	547 016,09	1 478 749,69		25,00	
10211	546 991,23	1 478 743,44		25,00	
10212	546 957,36	1 478 694,40		25,00	
10213	546 958,18	1 478 644,78		25,00	
10214	546 979,35	1 478 621,31		25,00	
10215	547 027,26	1 478 618,92		25,00	
10216	547 095,39	1 478 642,64		25,00	
10217	547 138,62	1 478 658,51		25,00	
10218	547 161,94	1 478 673,01		25,00	
10200	547 160,75	1 478 699,46		25,00	
Терзона ПрЛ(162)					
10219	538 220,50	1 473 517,44	Картометрический метод	25,00	—
10220	538 200,01	1 473 495,03		25,00	
10221	538 217,13	1 473 461,89		25,00	
10222	538 237,22	1 473 453,96		25,00	
10223	538 308,33	1 473 470,59		25,00	
10224	538 363,66	1 473 454,50		25,00	
10225	538 373,55	1 473 436,66		25,00	
10226	538 388,25	1 473 408,62		25,00	

**Раздел 2**

Сведения о местоположении границ объекта						
1	2	3	4	5	6	
10227	538 425,94	1 473 387,80	Картометрический метод	25,00	—	
10228	538 479,00	1 473 389,52		25,00		
10229	538 535,31	1 473 431,60		25,00		
10230	538 546,06	1 473 471,93		25,00		
10231	538 541,49	1 473 499,82		25,00		
10232	538 508,70	1 473 507,89		25,00		
10233	538 462,91	1 473 490,89		25,00		
10234	538 427,87	1 473 514,22		25,00		
10235	538 380,32	1 473 545,32		25,00		
10236	538 340,01	1 473 556,05		25,00		
10237	538 284,01	1 473 529,10		25,00		
10238	538 253,52	1 473 524,53		25,00		
10219	538 220,50	1 473 517,44	25,00			
Терзона ПрЛ(163)						
10239	530 497,60	1 472 408,57	Картометрический метод	25,00	—	
10240	530 490,87	1 472 375,34		25,00		
10241	530 481,89	1 472 337,98		25,00		
10242	530 467,04	1 472 317,39		25,00		
10243	530 410,41	1 472 295,32		25,00		
10244	530 389,25	1 472 272,76		25,00		
10245	530 365,49	1 472 225,21		25,00		
10246	530 346,69	1 472 219,23		25,00		
10247	530 330,14	1 472 229,93		25,00		
10248	530 326,61	1 472 267,47		25,00		
10249	530 307,88	1 472 271,93		25,00		
10250	530 282,65	1 472 255,66		25,00		
10251	530 242,21	1 472 202,15		25,00		
10252	530 218,57	1 472 154,58		25,00		
10253	530 255,99	1 472 147,70		25,00		
10254	530 287,27	1 472 149,31		25,00		
10255	530 310,26	1 472 153,11		25,00		
10256	530 331,30	1 472 167,41		25,00		
10257	530 352,40	1 472 183,72		25,00		
10258	530 410,91	1 472 197,39		25,00		
10259	530 434,02	1 472 209,54		25,00		
10260	530 463,78	1 472 244,48		25,00		
10261	530 493,32	1 472 271,12		25,00		
10262	530 558,49	1 472 307,62		25,00		
10263	530 581,66	1 472 321,86		25,00		
10264	530 594,51	1 472 342,46		25,00		
10265	530 588,57	1 472 365,48		25,00		
10266	530 568,07	1 472 386,65		25,00		
10267	530 532,95	1 472 403,85		25,00		
10239	530 497,60	1 472 408,57		25,00		
Терзона ПрЛ(164)						
10268	541 398,36	1 456 895,90	Картометрический метод	25,00	—	
10269	541 332,82	1 456 848,43		25,00		
10270	541 257,96	1 456 792,64		25,00		
10271	541 257,14	1 456 781,02		25,00		
10272	541 255,45	1 456 754,76		25,00		
10273	541 284,99	1 456 703,06		25,00		
10274	541 328,55	1 456 700,48		25,00		
10275	541 344,08	1 456 721,13		25,00		
10276	541 372,98	1 456 747,25		25,00		
10277	541 458,42	1 456 745,90		25,00		

**Раздел 2**

Сведения о местоположении границ объекта					
1	2	3	4	5	6
10278	541 502,29	1 456 762,27	Картометрический метод	25,00	—
10279	541 517,77	1 456 781,04		25,00	
10280	541 512,65	1 456 817,17		25,00	
10281	541 486,56	1 456 847,92		25,00	
10282	541 445,29	1 456 878,97		25,00	
10268	541 398,36	1 456 895,90		25,00	
Терзона ПрЛ(165)					
10283	558 791,34	1 457 955,95	Картометрический метод	25,00	—
10284	558 831,38	1 457 945,25		25,00	
10285	558 904,49	1 457 956,69		25,00	
10286	558 989,92	1 457 950,33		25,00	
10287	559 073,43	1 457 986,73		25,00	
10288	559 098,70	1 457 998,88		25,00	
10289	559 104,18	1 458 023,92		25,00	
10290	559 104,70	1 458 061,64		25,00	
10291	559 075,27	1 458 107,36		25,00	
10292	559 017,67	1 458 120,82		25,00	
10293	558 964,81	1 458 116,64		25,00	
10294	558 946,54	1 458 074,18		25,00	
10295	558 910,61	1 458 029,48		25,00	
10296	558 887,79	1 458 012,26		25,00	
10297	558 872,45	1 457 999,91		25,00	
10298	558 832,07	1 457 985,44		25,00	
10283	558 791,34	1 457 955,95	25,00		
Терзона ПрЛ(166)					
10299	553 405,57	1 471 365,48	Картометрический метод	25,00	—
10300	553 367,83	1 471 436,77		25,00	
10301	553 368,64	1 471 489,81		25,00	
10302	553 351,45	1 471 521,88		25,00	
10303	553 325,41	1 471 552,36		25,00	
10304	553 299,68	1 471 602,24		25,00	
10305	553 252,22	1 471 620,66		25,00	
10306	553 220,42	1 471 621,17		25,00	
10307	553 214,62	1 471 592,98		25,00	
10308	553 235,70	1 471 580,26		25,00	
10309	553 262,08	1 471 574,54		25,00	
10310	553 277,32	1 471 528,36		25,00	
10311	553 269,51	1 471 484,27		25,00	
10312	553 277,59	1 471 438,21		25,00	
10313	553 271,60	1 471 387,04		25,00	
10314	553 271,19	1 471 360,54		25,00	
10315	553 293,53	1 471 321,27		25,00	
10316	553 340,81	1 471 292,27		25,00	
10317	553 379,60	1 471 286,37		25,00	
10318	553 401,05	1 471 303,68		25,00	
10299	553 405,57	1 471 365,48		25,00	
Терзона ПрЛ(167)					
10319	546 914,22	1 482 698,87	Картометрический метод	25,00	—
10320	546 997,13	1 482 670,91		25,00	
10321	547 081,47	1 482 631,23		25,00	
10322	547 094,95	1 482 637,67		25,00	
10323	547 112,18	1 482 674,08		25,00	
10324	547 126,09	1 482 713,89		25,00	
10325	547 135,07	1 482 750,39		25,00	
10326	547 125,34	1 482 767,21		25,00	

**Раздел 2**

Сведения о местоположении границ объекта					
1	2	3	4	5	6
10327	547 103,60	1 482 767,57	Картометрический метод	25,00	—
10328	547 042,97	1 482 725,19		25,00	
10329	546 999,88	1 482 742,54		25,00	
10330	546 910,85	1 482 802,25		25,00	
10331	546 851,35	1 482 839,88		25,00	
10332	546 819,66	1 482 840,36		25,00	
10333	546 813,98	1 482 795,45		25,00	
10334	546 828,16	1 482 743,56		25,00	
10335	546 851,12	1 482 714,86		25,00	
10319	546 914,22	1 482 698,87		25,00	
Терзона ПрЛ(168)					
10336	568 097,84	1 460 190,81	Картометрический метод	25,00	—
10337	568 123,55	1 460 225,56		25,00	
10338	568 121,59	1 460 260,81		25,00	
10339	568 104,45	1 460 291,24		25,00	
10340	568 069,39	1 460 304,38		25,00	
10341	568 037,26	1 460 332,54		25,00	
10342	567 999,63	1 460 345,69		25,00	
10343	567 951,83	1 460 338,90		25,00	
10344	567 916,51	1 460 331,93		25,00	
10345	567 886,16	1 460 317,32		25,00	
10346	567 862,71	1 460 264,86		25,00	
10347	567 879,85	1 460 234,43		25,00	
10348	567 919,69	1 460 216,21		25,00	
10349	567 972,25	1 460 197,79		25,00	
10336	568 097,84	1 460 190,81		25,00	
Терзона ПрЛ(169)					
10350	524 963,30	1 459 348,20	Картометрический метод	25,00	—
10351	524 987,51	1 459 343,41		25,00	
10352	525 007,95	1 459 378,40		25,00	
10353	525 030,17	1 459 389,06		25,00	
10354	525 072,19	1 459 397,22		25,00	
10355	525 098,78	1 459 407,87		25,00	
10356	525 110,25	1 459 431,97		25,00	
10357	525 104,01	1 459 456,31		25,00	
10358	525 066,71	1 459 474,54		25,00	
10359	525 064,88	1 459 496,65		25,00	
10360	525 082,85	1 459 511,78		25,00	
10361	525 109,29	1 459 511,38		25,00	
10362	525 111,25	1 459 528,81		25,00	
10363	525 114,31	1 459 555,41		25,00	
10364	525 079,16	1 459 564,78		25,00	
10365	525 028,48	1 459 563,39		25,00	
10366	524 977,43	1 459 546,53		25,00	
10367	524 948,38	1 459 520,53		25,00	
10368	524 925,67	1 459 483,37		25,00	
10369	524 923,01	1 459 450,33		25,00	
10370	524 928,92	1 459 406,09		25,00	
10371	524 934,72	1 459 357,47		25,00	
10350	524 963,30	1 459 348,20		25,00	
Терзона ПрЛ(170)					
10372	548 195,91	1 462 988,90	Картометрический метод	25,00	—
10373	548 151,34	1 463 032,33		25,00	
10374	548 101,94	1 463 083,38		25,00	
10375	548 072,17	1 463 111,52		25,00	

**Раздел 2**

Сведения о местоположении границ объекта					
1	2	3	4	5	6
10376	548 044,50	1 463 106,90	Картометрический метод	25,00	—
10377	548 019,09	1 463 094,74		25,00	
10378	547 989,06	1 463 102,77		25,00	
10379	547 963,97	1 463 108,18		25,00	
10380	547 946,32	1 463 098,40		25,00	
10381	547 940,99	1 463 080,88		25,00	
10382	547 958,08	1 463 050,44		25,00	
10383	547 993,15	1 463 042,33		25,00	
10384	548 035,21	1 462 996,47		25,00	
10385	548 074,88	1 462 963,14		25,00	
10386	548 104,33	1 462 917,40		25,00	
10387	548 136,76	1 462 896,83		25,00	
10388	548 171,76	1 462 886,19		25,00	
10389	548 204,64	1 462 903,29		25,00	
10390	548 212,61	1 462 928,33	25,00		
10391	548 213,00	1 462 953,42	25,00		
10372	548 195,91	1 462 988,90	25,00		
Терзона ПрЛ(171)					
10392	548 668,27	1 472 160,91	Картометрический метод	25,00	—
10393	548 714,64	1 472 186,66		25,00	
10394	548 727,39	1 472 207,71		25,00	
10395	548 726,23	1 472 253,66		25,00	
10396	548 688,01	1 472 291,38		25,00	
10397	548 631,68	1 472 308,16		25,00	
10398	548 582,26	1 472 312,47		25,00	
10399	548 560,97	1 472 309,28		25,00	
10400	548 542,41	1 472 296,27		25,00	
10401	548 525,03	1 472 269,20		25,00	
10402	548 551,02	1 472 233,44		25,00	
10403	548 552,03	1 472 185,70		25,00	
10404	548 563,39	1 472 125,42		25,00	
10405	548 609,02	1 472 105,23		25,00	
10406	548 640,99	1 472 115,38	25,00		
10407	548 657,55	1 472 152,21	25,00		
10392	548 668,27	1 472 160,91	25,00		
Терзона ПрЛ(172)					
10408	545 622,45	1 482 819,10	Картометрический метод	25,00	—
10409	545 657,58	1 482 825,22		25,00	
10410	545 688,01	1 482 851,43		25,00	
10411	545 727,30	1 482 910,84		25,00	
10412	545 749,62	1 482 952,15		25,00	
10413	545 735,09	1 482 982,38		25,00	
10414	545 675,27	1 482 999,98		25,00	
10415	545 600,83	1 483 031,12		25,00	
10416	545 555,87	1 483 038,53		25,00	
10417	545 525,71	1 483 023,99		25,00	
10418	545 521,64	1 482 977,38		25,00	
10419	545 520,76	1 482 919,03		25,00	
10420	545 535,40	1 482 898,80		25,00	
10421	545 556,94	1 482 888,47		25,00	
10422	545 589,09	1 482 919,62		25,00	
10423	545 629,43	1 482 945,68		25,00	
10424	545 649,41	1 482 938,69		25,00	
10425	545 654,11	1 482 925,29		25,00	
10426	545 642,26	1 482 907,15	25,00		



**Раздел 2**

Сведения о местоположении границ объекта					
1	2	3	4	5	6
10427	545 614,98	1 482 867,55	Картометрический метод	25,00	—
10408	545 622,45	1 482 819,10		25,00	
Терзона ПрЛ(173)					
10428	554 575,62	1 476 751,44	Картометрический метод	25,00	—
10429	554 533,34	1 476 800,15		25,00	
10430	554 468,83	1 476 882,06		25,00	
10431	554 429,26	1 476 935,80		25,00	
10432	554 386,59	1 476 956,69		25,00	
10433	554 343,34	1 476 939,67		25,00	
10434	554 332,41	1 476 891,80		25,00	
10435	554 382,02	1 476 830,32		25,00	
10436	554 506,69	1 476 712,04		25,00	
10437	554 546,84	1 476 696,25		25,00	
10438	554 574,70	1 476 698,32		25,00	
10439	554 590,10	1 476 713,24		25,00	
10440	554 590,37	1 476 725,90		25,00	
10428	554 575,62	1 476 751,44		25,00	
Терзона ПрЛ(174)					
10441	546 368,37	1 470 908,25	Картометрический метод	25,00	—
10442	546 400,61	1 470 936,03		25,00	
10443	546 404,62	1 470 964,26		25,00	
10444	546 385,56	1 470 989,29		25,00	
10445	546 340,27	1 471 034,21		25,00	
10446	546 344,40	1 471 074,81		25,00	
10447	546 320,41	1 471 119,36		25,00	
10448	546 295,84	1 471 130,37		25,00	
10449	546 281,30	1 471 109,35		25,00	
10450	546 294,22	1 471 031,40		25,00	
10451	546 288,50	1 470 997,89		25,00	
10452	546 266,45	1 470 946,98		25,00	
10453	546 269,39	1 470 908,02		25,00	
10454	546 304,21	1 470 872,14		25,00	
10455	546 303,54	1 470 831,49		25,00	
10456	546 340,18	1 470 804,44		25,00	
10457	546 384,32	1 470 798,42		25,00	
10458	546 409,19	1 470 810,41		25,00	
10459	546 414,89	1 470 835,04		25,00	
10460	546 401,28	1 470 863,55		25,00	
10461	546 387,25	1 470 872,60		25,00	
10441	546 368,37	1 470 908,25		25,00	
Терзона ПрЛ(175)					
10462	532 104,37	1 480 122,73	Картометрический метод	25,00	—
10463	532 144,79	1 480 152,12		25,00	
10464	532 160,19	1 480 176,87		25,00	
10465	532 160,83	1 480 219,39		25,00	
10466	532 153,75	1 480 246,99		25,00	
10467	532 128,97	1 480 257,39		25,00	
10468	532 098,80	1 480 245,34		25,00	
10469	532 068,32	1 480 215,80		25,00	
10470	532 040,52	1 480 201,25		25,00	
10471	532 005,53	1 480 199,31		25,00	
10472	531 980,74	1 480 209,68		25,00	
10473	531 963,75	1 480 244,95		25,00	
10474	531 959,82	1 480 312,55		25,00	
10475	531 955,21	1 480 340,11		25,00	

**Раздел 2**

Сведения о местоположении границ объекта					
1	2	3	4	5	6
10476	531 925,37	1 480 353,06	Картометрический метод	25,00	—
10477	531 880,38	1 480 348,80		25,00	
10478	531 884,64	1 480 306,21		25,00	
10479	531 914,11	1 480 270,76		25,00	
10480	531 933,43	1 480 227,95		25,00	
10481	531 950,01	1 480 165,15		25,00	
10482	531 969,57	1 480 137,35		25,00	
10483	532 001,79	1 480 121,84		25,00	
10484	532 049,27	1 480 116,10		25,00	
10462	532 104,37	1 480 122,73		25,00	
Терзона ПрЛ(176)					
10485	552 973,96	1 480 477,94	Картометрический метод	25,00	—
10486	552 951,56	1 480 521,30		25,00	
10487	552 942,01	1 480 547,87		25,00	
10488	552 912,77	1 480 579,77		25,00	
10489	552 896,22	1 480 575,04		25,00	
10490	552 879,17	1 480 540,63		25,00	
10491	552 858,88	1 480 516,15		25,00	
10492	552 823,80	1 480 490,21		25,00	
10493	552 795,25	1 480 462,56		25,00	
10494	552 780,07	1 480 444,61		25,00	
10495	552 776,05	1 480 398,41		25,00	
10496	552 792,13	1 480 366,73		25,00	
10497	552 808,59	1 480 364,84		25,00	
10498	552 838,42	1 480 369,31		25,00	
10499	552 876,39	1 480 370,37		25,00	
10500	552 924,56	1 480 379,54		25,00	
10501	552 952,80	1 480 393,96		25,00	
10502	552 968,28	1 480 428,43		25,00	
10485	552 973,96	1 480 477,94		25,00	
Терзона ПрЛ(177)					
10503	527 236,55	1 460 411,71	Картометрический метод	25,00	—
10504	527 255,56	1 460 428,10		25,00	
10505	527 257,90	1 460 446,81		25,00	
10506	527 256,10	1 460 465,60		25,00	
10507	527 237,75	1 460 486,72		25,00	
10508	527 212,99	1 460 501,70		25,00	
10509	527 175,47	1 460 500,18		25,00	
10510	527 137,67	1 460 482,01		25,00	
10511	527 101,88	1 460 459,67		25,00	
10512	527 049,43	1 460 439,65		25,00	
10513	526 997,13	1 460 421,69		25,00	
10514	526 982,15	1 460 401,13		25,00	
10515	526 983,91	1 460 376,08		25,00	
10516	527 000,26	1 460 355,00		25,00	
10517	527 037,56	1 460 341,91		25,00	
10518	527 085,31	1 460 336,99		25,00	
10519	527 118,86	1 460 344,81		25,00	
10520	527 141,89	1 460 356,96		25,00	
10521	527 154,80	1 460 379,66		25,00	
10522	527 171,60	1 460 391,90		25,00	
10523	527 211,34	1 460 397,52		25,00	
10503	527 236,55	1 460 411,71		25,00	
Терзона ПрЛ(178)					
10524	530 567,18	1 479 389,97	Картометрический метод	25,00	—

**Раздел 2**

Сведения о местоположении границ объекта					
1	2	3	4	5	6
10525	530 600,42	1 479 385,31	Картометрический метод	25,00	—
10526	530 627,79	1 479 397,39		25,00	
10527	530 636,45	1 479 418,08		25,00	
10528	530 624,14	1 479 434,95		25,00	
10529	530 545,16	1 479 450,75		25,00	
10530	530 497,54	1 479 466,08		25,00	
10531	530 456,32	1 479 493,81		25,00	
10532	530 415,35	1 479 540,28		25,00	
10533	530 391,02	1 479 584,43		25,00	
10534	530 383,45	1 479 628,32		25,00	
10535	530 394,50	1 479 671,89		25,00	
10536	530 397,21	1 479 709,35		25,00	
10537	530 384,98	1 479 732,49		25,00	
10538	530 364,26	1 479 741,15		25,00	
10539	530 339,26	1 479 737,35		25,00	
10540	530 309,64	1 479 710,75		25,00	
10541	530 298,78	1 479 683,81		25,00	
10542	530 298,41	1 479 660,88		25,00	
10543	530 322,99	1 479 629,25		25,00	
10544	530 345,08	1 479 574,73		25,00	
10545	530 363,16	1 479 534,88		25,00	
10546	530 397,92	1 479 492,67		25,00	
10547	530 449,33	1 479 448,11		25,00	
10548	530 505,11	1 479 418,05		25,00	
10524	530 567,18	1 479 389,97	25,00		
Терзона ПрЛ(179)					
10549	548 614,05	1 466 780,94	Картометрический метод	25,00	—
10550	548 566,73	1 466 806,44		25,00	
10551	548 524,61	1 466 821,24		25,00	
10552	548 476,86	1 466 821,99		25,00	
10553	548 467,52	1 466 788,54		25,00	
10554	548 469,63	1 466 698,35		25,00	
10555	548 488,32	1 466 648,57		25,00	
10556	548 523,23	1 466 626,81		25,00	
10557	548 569,00	1 466 610,22		25,00	
10558	548 595,66	1 466 618,64		25,00	
10559	548 608,58	1 466 651,99		25,00	
10560	548 621,51	1 466 694,24		25,00	
10561	548 625,73	1 466 736,59		25,00	
10549	548 614,05	1 466 780,94		25,00	
Терзона ПрЛ(180)					
10562	527 730,99	1 477 909,05	Картометрический метод	25,00	—
10563	527 754,10	1 477 917,04		25,00	
10564	527 762,68	1 477 931,48		25,00	
10565	527 763,05	1 477 958,59		25,00	
10566	527 753,03	1 477 981,65		25,00	
10567	527 736,44	1 477 990,25		25,00	
10568	527 711,43	1 477 986,46		25,00	
10569	527 696,89	1 477 988,79		25,00	
10570	527 688,68	1 478 001,42		25,00	
10571	527 695,42	1 478 032,54		25,00	
10572	527 691,59	1 478 053,47		25,00	
10573	527 677,18	1 478 064,11		25,00	
10574	527 639,82	1 478 068,85		25,00	
10575	527 619,10	1 478 077,49		25,00	

**Раздел 2**

Сведения о местоположении границ объекта					
1	2	3	4	5	6
10576	527 588,39	1 478 117,58	Картометрический метод	25,00	—
10577	527 567,74	1 478 128,32		25,00	
10578	527 546,94	1 478 130,75		25,00	
10579	527 530,18	1 478 122,65		25,00	
10580	527 525,63	1 478 097,73		25,00	
10581	527 543,94	1 478 068,29		25,00	
10582	527 539,49	1 478 053,73		25,00	
10583	527 510,19	1 478 047,94		25,00	
10584	527 478,95	1 478 048,46		25,00	
10585	527 458,09	1 478 044,59		25,00	
10586	527 449,43	1 478 023,90		25,00	
10587	527 461,64	1 478 007,04		25,00	
10588	527 478,29	1 478 000,53		25,00	
10589	527 507,41	1 478 000,07		25,00	
10590	527 538,92	1 478 016,25		25,00	
10591	527 566,11	1 478 026,27		25,00	
10592	527 595,27	1 478 023,71		25,00	
10593	527 622,02	1 478 000,36		25,00	
10594	527 656,32	1 477 931,06		25,00	
10595	527 676,91	1 477 914,08		25,00	
10596	527 699,81	1 477 907,47	25,00		
10562	527 730,99	1 477 909,05	25,00		
Терзона ПрЛ(181)					
10597	526 723,31	1 471 432,03	Картометрический метод	25,00	—
10598	526 683,78	1 471 430,56		25,00	
10599	526 654,49	1 471 424,74		25,00	
10600	526 641,76	1 471 408,29		25,00	
10601	526 643,42	1 471 383,26		25,00	
10602	526 663,80	1 471 353,77		25,00	
10603	526 696,74	1 471 330,31		25,00	
10604	526 764,98	1 471 300,09		25,00	
10605	526 791,86	1 471 282,98		25,00	
10606	526 810,12	1 471 253,56		25,00	
10607	526 828,63	1 471 236,58		25,00	
10608	526 855,61	1 471 231,97		25,00	
10609	526 916,31	1 471 247,73		25,00	
10610	526 933,27	1 471 264,10		25,00	
10611	526 939,81	1 471 282,77		25,00	
10612	526 933,86	1 471 305,78		25,00	
10613	526 904,98	1 471 322,91		25,00	
10614	526 857,30	1 471 338,24		25,00	
10615	526 799,27	1 471 357,89		25,00	
10616	526 758,02	1 471 383,54		25,00	
10597	526 723,31	1 471 432,03	25,00		
Терзона ПрЛ(182)					
10617	542 906,41	1 478 415,64	Картометрический метод	25,00	—
10618	542 879,62	1 478 430,48		25,00	
10619	542 839,91	1 478 427,47		25,00	
10620	542 816,11	1 478 408,00		25,00	
10621	542 802,81	1 478 363,12		25,00	
10622	542 780,90	1 478 343,67		25,00	
10623	542 741,18	1 478 340,66		25,00	
10624	542 690,49	1 478 328,85		25,00	
10625	542 638,99	1 478 268,36		25,00	
10626	542 613,09	1 478 223,64		25,00	

**Раздел 2**

Сведения о местоположении границ объекта					
1	2	3	4	5	6
10627	542 594,37	1 478 177,09	Картометрический метод	25,00	—
10628	542 610,28	1 478 160,58		25,00	
10629	542 638,95	1 478 149,31		25,00	
10630	542 697,21	1 478 186,28		25,00	
10631	542 726,91	1 478 234,50		25,00	
10632	542 760,07	1 478 282,66		25,00	
10633	542 812,98	1 478 323,33		25,00	
10634	542 875,08	1 478 372,82		25,00	
10635	542 900,61	1 478 390,44		25,00	
10617	542 906,41	1 478 415,64		25,00	
Терзона ПрЛ(183)					
10636	524 585,43	1 460 298,38	Картометрический метод	25,00	—
10637	524 601,72	1 460 351,06		25,00	
10638	524 640,53	1 460 436,50		25,00	
10639	524 645,48	1 460 467,31		25,00	
10640	524 642,17	1 460 535,74		25,00	
10641	524 649,54	1 460 588,60		25,00	
10642	524 672,60	1 460 654,44		25,00	
10643	524 702,47	1 460 724,53		25,00	
10644	524 685,75	1 460 734,92		25,00	
10645	524 669,59	1 460 744,92		25,00	
10646	524 624,53	1 460 683,83		25,00	
10647	524 604,05	1 460 637,84		25,00	
10648	524 587,65	1 460 580,75		25,00	
10649	524 572,41	1 460 448,60		25,00	
10650	524 555,59	1 460 362,82		25,00	
10651	524 543,55	1 460 301,25		25,00	
10652	524 565,60	1 460 299,72		25,00	
10636	524 585,43	1 460 298,38	25,00		
Терзона ПрЛ(184)					
10653	522 695,21	1 465 693,51	Картометрический метод	25,00	—
10654	522 706,53	1 465 713,20		25,00	
10655	522 700,34	1 465 737,53		25,00	
10656	522 680,65	1 465 753,30		25,00	
10657	522 619,15	1 465 769,73		25,00	
10658	522 579,67	1 465 779,14		25,00	
10659	522 546,37	1 465 773,05		25,00	
10660	522 510,68	1 465 747,13		25,00	
10661	522 496,96	1 465 716,48		25,00	
10662	522 503,27	1 465 696,51		25,00	
10663	522 536,00	1 465 671,72		25,00	
10664	522 566,44	1 465 644,79		25,00	
10665	522 601,08	1 465 597,91		25,00	
10666	522 625,17	1 465 588,68		25,00	
10667	522 647,25	1 465 588,34		25,00	
10668	522 665,16	1 465 603,53		25,00	
10669	522 681,43	1 465 660,64		25,00	
10653	522 695,21	1 465 693,51		25,00	
Терзона ПрЛ(185)					
10670	516 063,32	1 454 106,18	Картометрический метод	25,00	—
10671	516 066,08	1 454 147,82		25,00	
10672	516 068,46	1 454 170,69		25,00	
10673	516 081,23	1 454 189,27		25,00	
10674	516 104,48	1 454 207,62		25,00	
10675	516 125,67	1 454 228,13		25,00	

**Раздел 2**

Сведения о местоположении границ объекта					
1	2	3	4	5	6
10676	516 138,47	1 454 248,77	Картометрический метод	25,00	—
10677	516 145,26	1 454 279,94		25,00	
10678	516 133,34	1 454 323,85		25,00	
10679	516 084,40	1 454 389,23		25,00	
10680	516 065,16	1 454 381,88		25,00	
10681	516 042,45	1 454 373,20		25,00	
10682	516 041,83	1 454 327,40		25,00	
10683	516 024,37	1 454 281,82		25,00	
10684	515 998,60	1 454 234,31		25,00	
10685	515 991,89	1 454 201,07		25,00	
10686	515 991,21	1 454 157,30		25,00	
10687	516 015,28	1 454 102,76		25,00	
10688	516 042,44	1 454 104,68		25,00	
10670	516 063,32	1 454 106,18	25,00		
Терзона ПрЛ(186)					
10689	545 035,98	1 477 255,21	Картометрический метод	25,00	—
10690	544 986,14	1 477 297,49		25,00	
10691	544 928,67	1 477 312,81		25,00	
10692	544 883,50	1 477 302,70		25,00	
10693	544 830,78	1 477 274,67		25,00	
10694	544 800,93	1 477 217,43		25,00	
10695	544 785,70	1 477 163,55		25,00	
10696	544 810,86	1 477 157,76		25,00	
10697	544 866,96	1 477 167,70		25,00	
10698	544 944,75	1 477 182,73		25,00	
10699	545 020,85	1 477 208,59		25,00	
10689	545 035,98	1 477 255,21		25,00	
Терзона ПрЛ(187)					
10700	546 816,77	1 479 113,13	Картометрический метод	25,00	—
10701	546 817,10	1 479 131,29		25,00	
10702	546 772,76	1 479 148,54		25,00	
10703	546 741,60	1 479 168,88		25,00	
10704	546 692,05	1 479 172,94		25,00	
10705	546 670,86	1 479 191,48		25,00	
10706	546 664,66	1 479 214,71		25,00	
10707	546 649,92	1 479 221,54		25,00	
10708	546 630,05	1 479 225,15		25,00	
10709	546 620,91	1 479 207,43		25,00	
10710	546 613,08	1 479 192,38		25,00	
10711	546 592,51	1 479 148,04		25,00	
10712	546 593,45	1 479 098,46		25,00	
10713	546 599,42	1 479 060,35		25,00	
10714	546 624,05	1 479 048,39		25,00	
10715	546 640,46	1 479 048,67		25,00	
10716	546 673,62	1 479 049,28		25,00	
10717	546 719,88	1 479 043,57		25,00	
10718	546 751,33	1 479 046,39		25,00	
10719	546 766,85	1 479 094,08		25,00	
10720	546 788,48	1 479 100,38		25,00	
10700	546 816,77	1 479 113,13		25,00	
Терзона ПрЛ(188)					
10721	540 729,14	1 466 817,77	Картометрический метод	25,00	—
10722	540 697,80	1 466 848,31		25,00	
10723	540 662,52	1 466 855,95		25,00	
10724	540 639,51	1 466 850,99		25,00	

**Раздел 2**

Сведения о местоположении границ объекта					
1	2	3	4	5	6
10725	540 585,72	1 466 807,62	Картометрический метод	25,00	—
10726	540 521,78	1 466 785,68		25,00	
10727	540 445,89	1 466 793,92		25,00	
10728	540 410,51	1 466 789,15		25,00	
10729	540 394,16	1 466 761,13		25,00	
10730	540 400,75	1 466 730,97		25,00	
10731	540 448,06	1 466 705,48		25,00	
10732	540 509,96	1 466 708,06		25,00	
10733	540 557,94	1 466 721,48		25,00	
10734	540 602,62	1 466 757,87		25,00	
10735	540 655,88	1 466 767,64		25,00	
10736	540 692,92	1 466 763,54		25,00	
10737	540 714,26	1 466 768,50	25,00		
10738	540 721,65	1 466 791,35	25,00		
10721	540 729,14	1 466 817,77	25,00		
Терзона ПрЛ(189)					
10739	525 199,83	1 459 518,79	Картометрический метод	25,00	—
10740	525 246,36	1 459 529,11		25,00	
10741	525 273,09	1 459 546,31		25,00	
10742	525 301,80	1 459 552,49		25,00	
10743	525 321,70	1 459 549,98		25,00	
10744	525 343,45	1 459 529,78		25,00	
10745	525 365,32	1 459 520,62		25,00	
10746	525 435,77	1 459 512,88		25,00	
10747	525 473,25	1 459 512,31		25,00	
10748	525 502,21	1 459 525,08		25,00	
10749	525 504,93	1 459 555,95		25,00	
10750	525 491,95	1 459 573,79		25,00	
10751	525 439,07	1 459 583,45		25,00	
10752	525 409,05	1 459 602,66		25,00	
10753	525 380,00	1 459 615,26		25,00	
10754	525 344,85	1 459 620,22		25,00	
10755	525 322,91	1 459 631,60		25,00	
10756	525 314,34	1 459 647,17		25,00	
10757	525 292,51	1 459 648,60		25,00	
10758	525 270,23	1 459 650,08		25,00	
10759	525 243,18	1 459 608,58		25,00	
10760	525 216,20	1 459 575,88		25,00	
10761	525 187,30	1 459 560,92		25,00	
10762	525 194,75	1 459 535,67		25,00	
10739	525 199,83	1 459 518,79		25,00	
Терзона ПрЛ(190)					
10763	549 819,31	1 481 806,86	Картометрический метод	25,00	—
10764	549 781,10	1 481 784,22		25,00	
10765	549 788,71	1 481 742,76		25,00	
10766	549 778,49	1 481 723,11		25,00	
10767	549 791,16	1 481 686,54		25,00	
10768	549 832,09	1 481 664,37		25,00	
10769	549 870,12	1 481 663,80		25,00	
10770	549 930,38	1 481 712,45		25,00	
10771	549 944,24	1 481 751,92		25,00	
10772	549 941,40	1 481 802,97		25,00	
10773	549 952,79	1 481 831,11		25,00	
10774	549 934,91	1 481 854,75		25,00	
10775	549 871,53	1 481 859,05		25,00	

**Раздел 2**

Сведения о местоположении границ объекта					
1	2	3	4	5	6
10763	549 819,31	1 481 806,86	Картометрический метод	25,00	—
Терзона ПрЛ(191)					
10776	558 727,30	1 478 958,01	Картометрический метод	25,00	—
10777	558 657,88	1 478 954,14		25,00	
10778	558 610,05	1 478 963,12		25,00	
10779	558 563,68	1 478 953,94		25,00	
10780	558 543,31	1 478 919,55		25,00	
10781	558 535,92	1 478 871,75		25,00	
10782	558 546,76	1 478 828,60		25,00	
10783	558 587,66	1 478 801,49		25,00	
10784	558 650,65	1 478 813,75		25,00	
10785	558 667,77	1 478 848,18		25,00	
10786	558 689,48	1 478 864,36		25,00	
10787	558 729,52	1 478 885,23		25,00	
10788	558 744,79	1 478 909,77		25,00	
10789	558 750,07	1 478 932,83		25,00	
10776	558 727,30	1 478 958,01	25,00		
Терзона ПрЛ(192)					
10790	542 613,96	1 465 170,40	Картометрический метод	25,00	—
10791	542 572,02	1 465 223,87		25,00	
10792	542 565,12	1 465 264,19		25,00	
10793	542 547,78	1 465 284,57		25,00	
10794	542 512,77	1 465 290,17		25,00	
10795	542 475,21	1 465 300,76		25,00	
10796	542 434,68	1 465 286,35		25,00	
10797	542 434,18	1 465 253,66		25,00	
10798	542 458,86	1 465 223,10		25,00	
10799	542 476,27	1 465 210,27		25,00	
10800	542 478,22	1 465 172,54		25,00	
10801	542 497,93	1 465 144,59		25,00	
10802	542 527,42	1 465 106,40		25,00	
10803	542 547,01	1 465 073,41		25,00	
10804	542 577,24	1 465 072,94		25,00	
10805	542 605,10	1 465 085,08		25,00	
10806	542 615,69	1 465 120,11		25,00	
10790	542 613,96	1 465 170,40		25,00	
Терзона ПрЛ(193)					
10807	546 426,21	1 472 331,91	Картометрический метод	25,00	—
10808	546 380,87	1 472 342,72		25,00	
10809	546 361,17	1 472 375,91		25,00	
10810	546 321,17	1 472 401,83		25,00	
10811	546 278,08	1 472 397,46		25,00	
10812	546 257,44	1 472 369,95		25,00	
10813	546 251,59	1 472 324,53		25,00	
10814	546 255,99	1 472 278,93		25,00	
10815	546 247,97	1 472 251,24		25,00	
10816	546 265,36	1 472 230,74		25,00	
10817	546 297,91	1 472 209,99		25,00	
10818	546 348,06	1 472 183,91		25,00	
10819	546 375,64	1 472 168,31		25,00	
10820	546 383,57	1 472 188,42		25,00	
10821	546 369,02	1 472 226,58		25,00	
10822	546 369,90	1 472 289,77		25,00	
10823	546 355,08	1 472 310,27		25,00	
10824	546 397,92	1 472 302,03		25,00	



**Раздел 2**

Сведения о местоположении границ объекта					
1	2	3	4	5	6
10825	546 423,28	1 472 306,69	Картометрический метод	25,00	—
10807	546 426,21	1 472 331,91		25,00	
Терзона ПрЛ(194)					
10826	555 957,49	1 479 241,07	Картометрический метод	25,00	—
10827	555 940,42	1 479 284,33		25,00	
10828	555 910,33	1 479 299,96		25,00	
10829	555 864,56	1 479 285,50		25,00	
10830	555 819,17	1 479 293,81		25,00	
10831	555 796,09	1 479 268,85		25,00	
10832	555 795,64	1 479 243,59		25,00	
10833	555 835,23	1 479 184,81		25,00	
10834	555 852,27	1 479 144,07		25,00	
10835	555 875,03	1 479 143,71		25,00	
10836	555 892,24	1 479 115,64		25,00	
10837	555 917,10	1 479 082,35		25,00	
10838	555 942,39	1 479 084,49		25,00	
10839	555 957,84	1 479 104,48		25,00	
10840	555 958,74	1 479 162,63		25,00	
10826	555 957,49	1 479 241,07	25,00		
Терзона ПрЛ(195)					
10841	544 015,28	1 464 758,81	Картометрический метод	25,00	—
10842	543 952,90	1 464 784,90		25,00	
10843	543 880,13	1 464 793,61		25,00	
10844	543 822,52	1 464 809,61		25,00	
10845	543 770,11	1 464 833,05		25,00	
10846	543 739,80	1 464 825,96		25,00	
10847	543 731,92	1 464 800,97		25,00	
10848	543 741,55	1 464 775,67		25,00	
10849	543 761,42	1 464 762,78		25,00	
10850	543 814,09	1 464 749,40		25,00	
10851	543 826,29	1 464 729,07		25,00	
10852	543 851,05	1 464 706,05		25,00	
10853	543 893,49	1 464 685,30		25,00	
10854	543 948,68	1 464 679,41		25,00	
10855	543 986,43	1 464 681,34		25,00	
10856	544 006,92	1 464 706,14		25,00	
10841	544 015,28	1 464 758,81		25,00	
Терзона ПрЛ(196)					
10857	537 735,12	1 473 365,73	Картометрический метод	25,00	—
10858	537 697,02	1 473 356,18		25,00	
10859	537 653,90	1 473 346,75		25,00	
10860	537 618,51	1 473 349,85		25,00	
10861	537 582,84	1 473 327,65		25,00	
10862	537 567,03	1 473 289,96		25,00	
10863	537 581,55	1 473 246,73		25,00	
10864	537 608,72	1 473 205,86		25,00	
10865	537 651,43	1 473 184,96		25,00	
10866	537 694,55	1 473 194,39		25,00	
10867	537 727,69	1 473 214,12		25,00	
10868	537 736,04	1 473 264,56		25,00	
10869	537 736,31	1 473 277,71		25,00	
10870	537 736,85	1 473 312,58		25,00	
10871	537 749,94	1 473 345,27		25,00	
10857	537 735,12	1 473 365,73		25,00	
Терзона ПрЛ(197)					

**Раздел 2**

Сведения о местоположении границ объекта					
1	2	3	4	5	6
10872	550 265,95	1 482 131,29	Картометрический метод	25,00	—
10873	550 301,42	1 482 165,74		25,00	
10874	550 351,96	1 482 199,95		25,00	
10875	550 362,56	1 482 234,78		25,00	
10876	550 347,86	1 482 256,68		25,00	
10877	550 303,42	1 482 290,74		25,00	
10878	550 275,18	1 482 301,18		25,00	
10879	550 235,34	1 482 311,78		25,00	
10880	550 215,69	1 482 328,77		25,00	
10881	550 174,13	1 482 334,43		25,00	
10882	550 156,98	1 482 308,00		25,00	
10883	550 168,39	1 482 287,83		25,00	
10884	550 181,00	1 482 245,98		25,00	
10885	550 223,01	1 482 160,30		25,00	
10872	550 265,95	1 482 131,29	25,00		
Терзона ПрЛ(198)					
10886	549 979,07	1 467 141,41	Картометрический метод	25,00	—
10887	549 962,40	1 467 097,45		25,00	
10888	550 011,08	1 467 038,38		25,00	
10889	550 038,71	1 467 002,59		25,00	
10890	550 077,10	1 466 968,42		25,00	
10891	550 092,13	1 466 911,61		25,00	
10892	550 114,55	1 466 872,37		25,00	
10893	550 121,19	1 466 849,27		25,00	
10894	550 169,10	1 466 859,13		25,00	
10895	550 189,11	1 466 899,47		25,00	
10896	550 209,20	1 466 938,06		25,00	
10897	550 199,22	1 466 978,84		25,00	
10898	550 123,81	1 467 013,64		25,00	
10899	550 097,25	1 467 014,03		25,00	
10900	550 071,14	1 467 039,19		25,00	
10901	550 046,84	1 467 066,12		25,00	
10902	550 024,32	1 467 096,50		25,00	
10903	550 005,23	1 467 118,00		25,00	
10886	549 979,07	1 467 141,41	25,00		
Терзона ПрЛ(199)					
10904	521 715,73	1 457 773,84	Картометрический метод	25,00	—
10905	521 743,06	1 457 768,43		25,00	
10906	521 773,17	1 457 772,94		25,00	
10907	521 795,81	1 457 782,61		25,00	
10908	521 813,71	1 457 804,79		25,00	
10909	521 821,90	1 457 852,18		25,00	
10910	521 824,91	1 457 887,15		25,00	
10911	521 848,22	1 457 931,80		25,00	
10912	521 906,50	1 457 983,41		25,00	
10913	521 921,77	1 458 003,16		25,00	
10914	521 924,79	1 458 033,12		25,00	
10915	521 915,14	1 458 055,76		25,00	
10916	521 887,59	1 458 056,21		25,00	
10917	521 867,46	1 458 044,00		25,00	
10918	521 831,49	1 457 982,05		25,00	
10919	521 762,68	1 457 903,13		25,00	
10920	521 719,36	1 457 846,30		25,00	
10921	521 708,60	1 457 803,97		25,00	
10904	521 715,73	1 457 773,84		25,00	

**Раздел 2**

Сведения о местоположении границ объекта					
1	2	3	4	5	6
Терзона ПрЛ(200)					
10922	538 569,07	1 473 327,39	Картометрический метод	25,00	—
10923	538 518,53	1 473 328,15		25,00	
10924	538 485,25	1 473 303,40		25,00	
10925	538 425,19	1 473 180,41		25,00	
10926	538 426,84	1 473 124,76		25,00	
10927	538 456,84	1 473 104,06		25,00	
10928	538 497,49	1 473 113,53		25,00	
10929	538 523,13	1 473 135,91		25,00	
10930	538 570,48	1 473 251,49		25,00	
10931	538 578,79	1 473 296,90		25,00	
10922	538 569,07	1 473 327,39		25,00	
Терзона ПрЛ(201)					
10932	555 654,28	1 479 096,58	Картометрический метод	25,00	—
10933	555 578,38	1 479 100,29		25,00	
10934	555 540,59	1 479 108,49		25,00	
10935	555 497,44	1 479 099,07		25,00	
10936	555 479,52	1 479 079,10		25,00	
10937	555 476,42	1 479 043,77		25,00	
10938	555 495,96	1 479 000,47		25,00	
10939	555 526,00	1 478 979,73		25,00	
10940	555 571,68	1 478 991,65		25,00	
10941	555 594,28	1 478 978,66		25,00	
10942	555 624,61	1 478 978,18		25,00	
10943	555 655,37	1 479 005,52		25,00	
10944	555 683,59	1 479 030,39		25,00	
10945	555 689,06	1 479 055,60		25,00	
10946	555 684,34	1 479 083,49		25,00	
10932	555 654,28	1 479 096,58		25,00	
Терзона ПрЛ(202)					
10947	531 053,38	1 455 775,04	Картометрический метод	25,00	—
10948	531 038,76	1 455 795,27		25,00	
10949	531 003,89	1 455 803,35		25,00	
10950	530 958,79	1 455 796,52		25,00	
10951	530 926,16	1 455 794,55		25,00	
10952	530 881,37	1 455 807,75		25,00	
10953	530 858,90	1 455 805,59		25,00	
10954	530 836,11	1 455 788,44		25,00	
10955	530 813,26	1 455 768,82		25,00	
10956	530 757,96	1 455 749,68		25,00	
10957	530 747,66	1 455 732,34		25,00	
10958	530 752,46	1 455 717,23		25,00	
10959	530 772,22	1 455 701,93		25,00	
10960	530 802,17	1 455 698,98		25,00	
10961	530 839,86	1 455 708,39		25,00	
10962	530 872,36	1 455 710,37		25,00	
10963	530 914,85	1 455 709,71		25,00	
10964	530 954,94	1 455 716,55		25,00	
10965	531 007,73	1 455 733,24		25,00	
10966	531 040,51	1 455 752,73		25,00	
10947	531 053,38	1 455 775,04		25,00	
Терзона ПрЛ(203)					
10967	517 314,39	1 451 496,65	Картометрический метод	25,00	—
10968	517 312,90	1 451 534,17		25,00	
10969	517 305,04	1 451 565,54		25,00	

**Раздел 2**

Сведения о местоположении границ объекта					
1	2	3	4	5	6
10970	517 291,19	1 451 609,50	Картометрический метод	25,00	—
10971	517 266,72	1 451 647,39		25,00	
10972	517 240,30	1 451 687,43		25,00	
10973	517 219,78	1 451 710,64		25,00	
10974	517 211,93	1 451 742,04		25,00	
10975	517 195,28	1 451 746,25		25,00	
10976	517 176,74	1 451 750,91		25,00	
10977	517 161,66	1 451 721,99		25,00	
10978	517 152,99	1 451 701,30		25,00	
10979	517 152,28	1 451 659,60		25,00	
10980	517 166,25	1 451 615,64		25,00	
10981	517 198,96	1 451 577,63		25,00	
10982	517 238,04	1 451 545,77		25,00	
10983	517 260,52	1 451 514,15		25,00	
10984	517 272,59	1 451 486,87		25,00	
10985	517 293,77	1 451 491,84	25,00		
10967	517 314,39	1 451 496,65	25,00		
Терзона ПрЛ(204)					
10986	552 116,61	1 480 509,55	Картометрический метод	25,00	—
10987	552 097,19	1 480 537,94		25,00	
10988	552 069,63	1 480 569,80		25,00	
10989	552 041,47	1 480 565,27		25,00	
10990	552 037,69	1 480 533,95		25,00	
10991	552 034,05	1 480 517,46		25,00	
10992	551 996,67	1 480 450,27		25,00	
10993	551 974,24	1 480 389,46		25,00	
10994	551 990,51	1 480 371,02		25,00	
10995	552 019,90	1 480 350,73		25,00	
10996	552 079,40	1 480 351,43		25,00	
10997	552 104,41	1 480 365,96		25,00	
10998	552 124,79	1 480 400,33		25,00	
10999	552 123,47	1 480 418,55		25,00	
11000	552 102,19	1 480 430,45		25,00	
11001	552 114,52	1 480 478,18	25,00		
10986	552 116,61	1 480 509,55	25,00		
Терзона ПрЛ(205)					
11002	548 709,33	1 473 201,39	Картометрический метод	25,00	—
11003	548 657,18	1 473 255,26		25,00	
11004	548 643,58	1 473 290,83		25,00	
11005	548 644,51	1 473 354,47		25,00	
11006	548 630,90	1 473 390,00		25,00	
11007	548 575,86	1 473 373,20		25,00	
11008	548 550,21	1 473 315,28		25,00	
11009	548 575,73	1 473 247,71		25,00	
11010	548 589,08	1 473 203,28		25,00	
11011	548 622,11	1 473 163,91		25,00	
11012	548 680,07	1 473 138,23		25,00	
11013	548 703,00	1 473 136,12		25,00	
11014	548 708,57	1 473 155,45		25,00	
11002	548 709,33	1 473 201,39		25,00	
Терзона ПрЛ(206)					
11015	556 261,39	1 464 997,81	Картометрический метод	25,00	—
11016	556 214,59	1 465 017,79		25,00	
11017	556 166,99	1 465 028,59		25,00	
11018	556 118,98	1 465 014,25		25,00	

**Раздел 2**

Сведения о местоположении границ объекта					
1	2	3	4	5	6
11019	556 093,82	1 465 012,14	Картометрический метод	25,00	—
11020	556 092,97	1 464 956,84		25,00	
11021	556 090,06	1 464 934,25		25,00	
11022	556 079,53	1 464 901,72		25,00	
11023	556 094,37	1 464 888,93		25,00	
11024	556 122,11	1 464 891,01		25,00	
11025	556 157,03	1 464 877,92		25,00	
11026	556 199,80	1 464 879,74		25,00	
11027	556 230,61	1 464 919,48		25,00	
11028	556 253,60	1 464 941,76		25,00	
11029	556 274,02	1 464 964,07		25,00	
11015	556 261,39	1 464 997,81	25,00		
Терзона ПрЛ(207)					
11030	560 312,31	1 462 449,68	Картометрический метод	25,00	—
11031	560 300,30	1 462 487,55		25,00	
11032	560 265,43	1 462 508,21		25,00	
11033	560 230,23	1 462 506,25		25,00	
11034	560 204,76	1 462 486,57		25,00	
11035	560 176,96	1 462 476,93		25,00	
11036	560 153,93	1 462 452,14		25,00	
11037	560 108,77	1 462 457,88		25,00	
11038	560 073,38	1 462 443,37		25,00	
11039	560 055,37	1 462 418,50		25,00	
11040	560 060,05	1 462 395,79		25,00	
11041	560 102,38	1 462 370,02		25,00	
11042	560 145,10	1 462 369,35		25,00	
11043	560 178,03	1 462 383,92		25,00	
11044	560 223,53	1 462 400,79		25,00	
11045	560 263,86	1 462 407,68		25,00	
11046	560 301,88	1 462 424,70		25,00	
11030	560 312,31	1 462 449,68		25,00	
Терзона ПрЛ(208)					
11047	527 780,19	1 455 923,76	Картометрический метод	25,00	—
11048	527 763,06	1 455 946,54		25,00	
11049	527 723,39	1 455 964,64		25,00	
11050	527 663,56	1 455 978,10		25,00	
11051	527 626,14	1 455 981,17		25,00	
11052	527 555,99	1 455 977,27		25,00	
11053	527 508,26	1 455 963,03		25,00	
11054	527 492,94	1 455 940,74		25,00	
11055	527 500,09	1 455 915,62		25,00	
11056	527 527,48	1 455 907,68		25,00	
11057	527 577,23	1 455 896,92		25,00	
11058	527 629,66	1 455 886,09		25,00	
11059	527 692,12	1 455 885,12		25,00	
11060	527 734,77	1 455 891,97		25,00	
11061	527 764,98	1 455 906,50		25,00	
11047	527 780,19	1 455 923,76		25,00	
Терзона ПрЛ(209)					
11062	528 702,68	1 456 389,41	Картометрический метод	25,00	—
11063	528 725,26	1 456 396,56		25,00	
11064	528 730,49	1 456 411,46		25,00	
11065	528 723,40	1 456 434,09		25,00	
11066	528 691,04	1 456 449,61		25,00	
11067	528 638,68	1 456 457,92		25,00	

**Раздел 2**

Сведения о местоположении границ объекта					
1	2	3	4	5	6
11068	528 593,62	1 456 453,61	Картометрический метод	25,00	—
11069	528 550,86	1 456 436,80		25,00	
11070	528 520,38	1 456 404,74		25,00	
11071	528 497,26	1 456 367,63		25,00	
11072	528 486,68	1 456 332,79		25,00	
11073	528 501,47	1 456 315,05		25,00	
11074	528 521,38	1 456 312,23		25,00	
11075	528 546,74	1 456 334,34		25,00	
11076	528 559,23	1 456 334,15		25,00	
11077	528 571,45	1 456 316,43		25,00	
11078	528 588,85	1 456 311,19		25,00	
11079	528 604,01	1 456 320,92		25,00	
11080	528 617,10	1 456 353,23		25,00	
11081	528 637,33	1 456 370,41		25,00	
11082	528 660,08	1 456 385,05	25,00		
11062	528 702,68	1 456 389,41	25,00		
Терзона ПрЛ(210)					
11083	526 454,77	1 477 841,51	Картометрический метод	25,00	—
11084	526 473,84	1 477 859,97		25,00	
11085	526 480,52	1 477 889,04		25,00	
11086	526 477,03	1 477 932,82		25,00	
11087	526 481,71	1 477 966,11		25,00	
11088	526 496,49	1 477 982,55		25,00	
11089	526 507,26	1 477 999,03		25,00	
11090	526 493,21	1 478 032,59		25,00	
11091	526 466,46	1 478 055,96		25,00	
11092	526 452,05	1 478 070,75		25,00	
11093	526 438,22	1 478 118,92		25,00	
11094	526 419,77	1 478 140,02		25,00	
11095	526 394,85	1 478 142,48		25,00	
11096	526 375,63	1 478 115,69		25,00	
11097	526 375,11	1 478 076,13		25,00	
11098	526 399,45	1 478 036,17		25,00	
11099	526 407,28	1 478 006,86		25,00	
11100	526 404,58	1 477 965,24		25,00	
11101	526 406,20	1 477 933,95		25,00	
11102	526 436,30	1 477 858,45		25,00	
11083	526 454,77	1 477 841,51	25,00		
Терзона ПрЛ(211)					
11103	527 182,89	1 480 404,75	Картометрический метод	25,00	—
11104	527 180,84	1 480 432,28		25,00	
11105	527 168,80	1 480 464,98		25,00	
11106	527 156,88	1 480 505,16		25,00	
11107	527 137,31	1 480 532,99		25,00	
11108	527 117,52	1 480 545,78		25,00	
11109	527 097,50	1 480 541,10		25,00	
11110	527 087,14	1 480 516,28		25,00	
11111	527 093,93	1 480 476,16		25,00	
11112	527 110,80	1 480 433,35		25,00	
11113	527 110,27	1 480 398,40		25,00	
11114	527 089,66	1 480 363,67		25,00	
11115	527 054,18	1 480 331,73		25,00	
11116	527 046,47	1 480 316,85		25,00	
11117	527 061,18	1 480 301,61		25,00	
11118	527 096,20	1 480 301,07		25,00	

**Раздел 2**

Сведения о местоположении границ объекта					
1	2	3	4	5	6
11119	527 125,85	1 480 278,11	Картометрический метод	25,00	—
11120	527 143,11	1 480 262,84		25,00	
11121	527 165,73	1 480 264,99		25,00	
11122	527 173,41	1 480 282,39		25,00	
11123	527 168,99	1 480 319,94		25,00	
11124	527 164,54	1 480 352,53		25,00	
11125	527 172,48	1 480 382,40		25,00	
11103	527 182,89	1 480 404,75		25,00	
Терзона ПрЛ(212)					
11126	567 551,26	1 460 126,46	Картометрический метод	25,00	—
11127	567 498,56	1 460 129,77		25,00	
11128	567 473,60	1 460 140,23		25,00	
11129	567 456,15	1 460 153,09		25,00	
11130	567 418,64	1 460 161,25		25,00	
11131	567 392,99	1 460 133,96		25,00	
11132	567 369,69	1 460 091,58		25,00	
11133	567 369,02	1 460 048,87		25,00	
11134	567 386,08	1 460 015,90		25,00	
11135	567 408,60	1 460 005,53		25,00	
11136	567 451,67	1 460 024,93		25,00	
11137	567 494,70	1 460 041,86		25,00	
11138	567 537,61	1 460 058,82		25,00	
11139	567 573,11	1 460 078,35		25,00	
11140	567 581,06	1 460 098,32		25,00	
11141	567 578,85	1 460 118,50		25,00	
11126	567 551,26	1 460 126,46	25,00		
Терзона ПрЛ(213)					
11142	541 384,46	1 460 179,35	Картометрический метод	25,00	—
11143	541 320,07	1 460 240,67		25,00	
11144	541 295,83	1 460 301,39		25,00	
11145	541 276,49	1 460 351,98		25,00	
11146	541 251,88	1 460 387,58		25,00	
11147	541 211,73	1 460 388,18		25,00	
11148	541 198,69	1 460 360,73		25,00	
11149	541 237,38	1 460 259,59		25,00	
11150	541 274,13	1 460 198,67		25,00	
11151	541 320,90	1 460 137,59		25,00	
11152	541 345,57	1 460 109,59		25,00	
11153	541 368,14	1 460 101,66		25,00	
11154	541 386,13	1 460 126,55		25,00	
11142	541 384,46	1 460 179,35		25,00	
Терзона ПрЛ(214)					
11155	525 279,75	1 465 337,61	Картометрический метод	25,00	—
11156	525 302,10	1 465 352,71		25,00	
11157	525 306,78	1 465 370,28		25,00	
11158	525 305,00	1 465 396,79		25,00	
11159	525 283,19	1 465 412,58		25,00	
11160	525 252,29	1 465 413,07		25,00	
11161	525 223,35	1 465 398,05		25,00	
11162	525 205,29	1 465 367,45		25,00	
11163	525 193,58	1 465 327,92		25,00	
11164	525 171,05	1 465 297,41		25,00	
11165	525 148,48	1 465 269,08		25,00	
11166	525 143,52	1 465 231,64		25,00	
11167	525 147,43	1 465 200,71		25,00	

**Раздел 2**

Сведения о местоположении границ объекта						
1	2	3	4	5	6	
11168	525 142,75	1 465 178,69	Картометрический метод	25,00	—	
11169	525 124,90	1 465 165,74		25,00		
11170	525 106,95	1 465 148,37		25,00		
11171	525 106,45	1 465 119,70		25,00		
11172	525 119,61	1 465 110,66		25,00		
11173	525 139,53	1 465 112,56		25,00		
11174	525 161,82	1 465 134,26		25,00		
11175	525 191,32	1 465 184,56		25,00		
11176	525 211,67	1 465 212,92		25,00		
11177	525 223,20	1 465 250,22		25,00		
11178	525 228,32	1 465 289,87		25,00		
11179	525 244,17	1 465 320,52		25,00		
11155	525 279,75	1 465 337,61	25,00			
Терзона ПрЛ(215)						
11180	524 927,13	1 460 282,01	Картометрический метод	25,00	—	
11181	524 940,70	1 460 299,42		25,00		
11182	524 958,66	1 460 323,44		25,00		
11183	524 919,66	1 460 368,17		25,00		
11184	524 891,19	1 460 381,85		25,00		
11185	524 867,02	1 460 384,43		25,00		
11186	524 853,56	1 460 371,39		25,00		
11187	524 848,62	1 460 336,17		25,00		
11188	524 832,82	1 460 314,36		25,00		
11189	524 806,19	1 460 305,94		25,00		
11190	524 786,03	1 460 288,64		25,00		
11191	524 774,60	1 460 262,31		25,00		
11192	524 771,98	1 460 235,86		25,00		
11193	524 762,53	1 460 194,11		25,00		
11194	524 777,69	1 460 174,01		25,00		
11195	524 795,01	1 460 156,09		25,00		
11196	524 826,25	1 460 179,91		25,00		
11197	524 853,27	1 460 214,78		25,00		
11198	524 878,38	1 460 262,89		25,00		
11199	524 900,69	1 460 282,40		25,00		
11180	524 927,13	1 460 282,01	25,00			
Терзона ПрЛ(216)						
11200	525 389,88	1 460 246,10	Картометрический метод	25,00	—	
11201	525 407,11	1 460 214,95		25,00		
11202	525 428,84	1 460 199,16		25,00		
11203	525 442,22	1 460 203,34		25,00		
11204	525 440,90	1 460 223,20		25,00		
11205	525 443,30	1 460 273,92		25,00		
11206	525 439,33	1 460 304,88		25,00		
11207	525 411,35	1 460 349,43		25,00		
11208	525 381,25	1 460 398,47		25,00		
11209	525 317,29	1 460 540,67		25,00		
11210	525 298,03	1 460 580,69		25,00		
11211	525 271,75	1 460 587,68		25,00		
11212	525 262,59	1 460 572,40		25,00		
11213	525 266,54	1 460 541,43		25,00		
11214	525 292,13	1 460 485,89		25,00		
11215	525 322,04	1 460 423,63		25,00		
11216	525 347,59	1 460 361,50		25,00		
11217	525 364,28	1 460 297,22		25,00		
11200	525 389,88	1 460 246,10		25,00		



**Раздел 2**

Сведения о местоположении границ объекта					
1	2	3	4	5	6
Терзона ПрЛ(217)					
11218	548 093,04	1 464 606,99	Картометрический метод	25,00	—
11219	548 088,57	1 464 642,24		25,00	
11220	548 048,91	1 464 675,55		25,00	
11221	547 991,01	1 464 671,43		25,00	
11222	547 963,12	1 464 654,27		25,00	
11223	547 910,32	1 464 657,60		25,00	
11224	547 869,83	1 464 640,67		25,00	
11225	547 844,46	1 464 620,94		25,00	
11226	547 818,89	1 464 593,69		25,00	
11227	547 818,30	1 464 561,01		25,00	
11228	547 825,81	1 464 553,33		25,00	
11229	547 848,26	1 464 545,44		25,00	
11230	547 873,69	1 464 562,66		25,00	
11231	547 899,39	1 464 599,95		25,00	
11232	547 932,29	1 464 617,02		25,00	
11233	547 967,33	1 464 603,94		25,00	
11234	548 002,10	1 464 575,70		25,00	
11235	548 032,07	1 464 560,17		25,00	
11236	548 057,10	1 464 557,26	25,00		
11237	548 074,99	1 464 572,09	25,00		
11218	548 093,04	1 464 606,99	25,00		
Терзона ПрЛ(218)					
11238	538 743,89	1 471 726,34	Картометрический метод	25,00	—
11239	538 754,60	1 471 766,62		25,00	
11240	538 729,97	1 471 807,48		25,00	
11241	538 689,48	1 471 808,15		25,00	
11242	538 658,63	1 471 778,24		25,00	
11243	538 645,22	1 471 725,36		25,00	
11244	538 644,81	1 471 702,64		25,00	
11245	538 643,83	1 471 639,38		25,00	
11246	538 658,27	1 471 588,58		25,00	
11247	538 695,98	1 471 580,42		25,00	
11248	538 719,15	1 471 602,81		25,00	
11249	538 747,62	1 471 647,87		25,00	
11250	538 750,60	1 471 670,61		25,00	
11238	538 743,89	1 471 726,34		25,00	
Терзона ПрЛ(219)					
11251	561 584,63	1 463 749,55	Картометрический метод	25,00	—
11252	561 569,80	1 463 767,39		25,00	
11253	561 565,04	1 463 782,55		25,00	
11254	561 565,38	1 463 805,16		25,00	
11255	561 553,30	1 463 835,53		25,00	
11256	561 520,36	1 463 820,95		25,00	
11257	561 499,80	1 463 788,61		25,00	
11258	561 494,32	1 463 761,04		25,00	
11259	561 467,95	1 463 683,51		25,00	
11260	561 447,47	1 463 658,70		25,00	
11261	561 446,60	1 463 605,91		25,00	
11262	561 476,57	1 463 590,39		25,00	
11263	561 506,81	1 463 599,94		25,00	
11264	561 540,02	1 463 629,59		25,00	
11265	561 553,18	1 463 669,61		25,00	
11266	561 563,47	1 463 679,51		25,00	
11267	561 586,27	1 463 694,25		25,00	

**Раздел 2**

Сведения о местоположении границ объекта					
1	2	3	4	5	6
11268	561 591,69	1 463 719,30	Картометрический метод	25,00	—
11251	561 584,63	1 463 749,55		25,00	
Терзона ПрЛ(220)					
11269	522 502,01	1 458 489,19	Картометрический метод	25,00	—
11270	522 484,77	1 458 506,95		25,00	
11271	522 452,43	1 458 517,46		25,00	
11272	522 432,52	1 458 525,28		25,00	
11273	522 412,79	1 458 540,56		25,00	
11274	522 393,05	1 458 555,89		25,00	
11275	522 370,63	1 458 561,23		25,00	
11276	522 340,40	1 458 546,69		25,00	
11277	522 330,03	1 458 526,86		25,00	
11278	522 334,03	1 458 461,80		25,00	
11279	522 326,05	1 458 434,40		25,00	
11280	522 303,23	1 458 412,25		25,00	
11281	522 260,47	1 458 395,42		25,00	
11282	522 235,14	1 458 375,81		25,00	
11283	522 267,44	1 458 362,80		25,00	
11284	522 322,42	1 458 356,94		25,00	
11285	522 347,51	1 458 366,56		25,00	
11286	522 363,13	1 458 406,32		25,00	
11287	522 378,70	1 458 438,60		25,00	
11288	522 404,01	1 458 458,17		25,00	
11289	522 451,46	1 458 459,97		25,00	
11290	522 484,15	1 458 469,45		25,00	
11269	522 502,01	1 458 489,19		25,00	
Терзона ПрЛ(221)					
11291	527 839,26	1 471 641,67	Картометрический метод	25,00	—
11292	527 864,48	1 471 649,63		25,00	
11293	527 877,15	1 471 664,01		25,00	
11294	527 873,32	1 471 687,00		25,00	
11295	527 856,94	1 471 699,75		25,00	
11296	527 813,22	1 471 708,76		25,00	
11297	527 773,57	1 471 703,14		25,00	
11298	527 744,21	1 471 686,91		25,00	
11299	527 712,75	1 471 679,10		25,00	
11300	527 650,18	1 471 675,92		25,00	
11301	527 629,20	1 471 663,72		25,00	
11302	527 620,59	1 471 643,02		25,00	
11303	527 624,31	1 471 615,89		25,00	
11304	527 646,82	1 471 594,69		25,00	
11305	527 690,54	1 471 585,68		25,00	
11306	527 723,89	1 471 589,29		25,00	
11307	527 755,34	1 471 601,32		25,00	
11308	527 803,67	1 471 629,74		25,00	
11291	527 839,26	1 471 641,67		25,00	
Терзона ПрЛ(222)					
11309	548 211,97	1 483 712,06	Картометрический метод	25,00	—
11310	548 242,14	1 483 726,61		25,00	
11311	548 276,07	1 483 764,38		25,00	
11312	548 281,56	1 483 795,98		25,00	
11313	548 256,17	1 483 873,08		25,00	
11314	548 240,39	1 483 933,33		25,00	
11315	548 212,32	1 483 952,12		25,00	
11316	548 193,98	1 483 950,71		25,00	

**Раздел 2**

Сведения о местоположении границ объекта					
1	2	3	4	5	6
11317	548 156,75	1 483 914,64	Картометрический метод	25,00	—
11318	548 144,46	1 483 876,48		25,00	
11319	548 154,02	1 483 844,67		25,00	
11320	548 195,21	1 483 810,67		25,00	
11321	548 196,03	1 483 760,66		25,00	
11322	548 192,26	1 483 730,69		25,00	
11309	548 211,97	1 483 712,06		25,00	
Терзона ПрЛ(223)					
11323	531 952,58	1 459 549,10	Картометрический метод	25,00	—
11324	532 002,24	1 459 525,80		25,00	
11325	532 024,67	1 459 525,45		25,00	
11326	532 034,93	1 459 540,30		25,00	
11327	532 027,76	1 459 562,92		25,00	
11328	532 005,69	1 459 588,28		25,00	
11329	531 981,18	1 459 618,67		25,00	
11330	531 961,80	1 459 658,95		25,00	
11331	531 937,11	1 459 681,86		25,00	
11332	531 909,91	1 459 697,27		25,00	
11333	531 864,85	1 459 697,98		25,00	
11334	531 832,10	1 459 681,01		25,00	
11335	531 821,59	1 459 651,17		25,00	
11336	531 828,71	1 459 621,04		25,00	
11337	531 855,86	1 459 598,09		25,00	
11338	531 918,01	1 459 574,62		25,00	
11323	531 952,58	1 459 549,10	25,00		
Терзона ПрЛ(224)					
11339	542 879,26	1 477 485,53	Картометрический метод	25,00	—
11340	542 809,14	1 477 499,24		25,00	
11341	542 774,62	1 477 487,16		25,00	
11342	542 774,14	1 477 456,55		25,00	
11343	542 741,32	1 477 430,00		25,00	
11344	542 728,03	1 477 385,11		25,00	
11345	542 752,61	1 477 345,05		25,00	
11346	542 788,54	1 477 333,71		25,00	
11347	542 821,09	1 477 344,00		25,00	
11348	542 863,38	1 477 395,65		25,00	
11349	542 905,19	1 477 416,60		25,00	
11350	542 909,34	1 477 450,82		25,00	
11339	542 879,26	1 477 485,53		25,00	
Терзона ПрЛ(225)					
11351	539 890,87	1 472 328,35	Картометрический метод	25,00	—
11352	539 843,40	1 472 346,76		25,00	
11353	539 799,73	1 472 377,48		25,00	
11354	539 751,90	1 472 374,69		25,00	
11355	539 740,73	1 472 334,23		25,00	
11356	539 764,71	1 472 286,13		25,00	
11357	539 785,13	1 472 234,55		25,00	
11358	539 805,64	1 472 193,58		25,00	
11359	539 856,38	1 472 160,94		25,00	
11360	539 881,23	1 472 167,64		25,00	
11361	539 869,80	1 472 229,67		25,00	
11362	539 865,38	1 472 282,76		25,00	
11363	539 874,61	1 472 305,61		25,00	
11351	539 890,87	1 472 328,35		25,00	
Терзона ПрЛ(226)					

**Раздел 2**

Сведения о местоположении границ объекта					
1	2	3	4	5	6
11364	519 791,24	1 452 924,81	Картометрический метод	25,00	—
11365	519 762,15	1 452 925,29		25,00	
11366	519 732,79	1 452 919,48		25,00	
11367	519 703,42	1 452 901,22		25,00	
11368	519 669,80	1 452 882,96		25,00	
11369	519 644,60	1 452 872,96		25,00	
11370	519 617,54	1 452 875,44		25,00	
11371	519 580,43	1 452 898,96		25,00	
11372	519 541,02	1 452 914,16		25,00	
11373	519 518,29	1 452 920,77		25,00	
11374	519 503,54	1 452 914,76		25,00	
11375	519 501,18	1 452 891,86		25,00	
11376	519 515,33	1 452 868,73		25,00	
11377	519 569,18	1 452 844,94		25,00	
11378	519 595,89	1 452 825,80		25,00	
11379	519 620,78	1 452 814,98		25,00	
11380	519 643,66	1 452 810,43		25,00	
11381	519 693,80	1 452 818,00		25,00	
11382	519 735,58	1 452 831,93		25,00	
11383	519 767,28	1 452 854,35		25,00	
11384	519 788,42	1 452 879,04	25,00		
11385	519 797,14	1 452 901,80	25,00		
11364	519 791,24	1 452 924,81	25,00		
Терзона ПрЛ(227)					
11386	528 379,79	1 456 049,39	Картометрический метод	25,00	—
11387	528 385,08	1 456 066,80		25,00	
11388	528 375,20	1 456 079,48		25,00	
11389	528 340,28	1 456 085,03		25,00	
11390	528 312,95	1 456 090,43		25,00	
11391	528 270,73	1 456 113,63		25,00	
11392	528 238,55	1 456 131,60		25,00	
11393	528 201,12	1 456 134,72		25,00	
11394	528 143,25	1 456 110,59		25,00	
11395	528 100,39	1 456 088,78		25,00	
11396	528 089,97	1 456 066,44		25,00	
11397	528 094,57	1 456 036,34		25,00	
11398	528 126,93	1 456 025,86		25,00	
11399	528 177,05	1 456 037,57		25,00	
11400	528 214,84	1 456 051,98		25,00	
11401	528 254,82	1 456 053,85		25,00	
11402	528 312,09	1 456 040,45		25,00	
11403	528 349,63	1 456 037,37		25,00	
11386	528 379,79	1 456 049,39		25,00	
Терзона ПрЛ(228)					
11404	543 048,10	1 478 710,97	Картометрический метод	25,00	—
11405	542 996,18	1 478 731,59		25,00	
11406	542 954,68	1 478 732,24		25,00	
11407	542 913,46	1 478 749,15		25,00	
11408	542 889,86	1 478 740,48		25,00	
11409	542 880,34	1 478 706,38		25,00	
11410	542 879,41	1 478 646,89		25,00	
11411	542 900,57	1 478 619,50		25,00	
11412	542 934,59	1 478 600,93		25,00	
11413	542 965,32	1 478 605,87		25,00	
11414	542 994,65	1 478 634,24		25,00	

**Раздел 2**

Сведения о местоположении границ объекта					
1	2	3	4	5	6
11415	543 028,78	1 478 626,51	Картометрический метод	25,00	—
11416	543 046,96	1 478 640,65		25,00	
11417	543 052,69	1 478 660,38		25,00	
11404	543 048,10	1 478 710,97		25,00	
Терзона ПрЛ(229)					
11418	516 540,30	1 453 027,72	Картометрический метод	25,00	—
11419	516 548,93	1 453 046,34		25,00	
11420	516 557,56	1 453 064,95		25,00	
11421	516 524,70	1 453 094,65		25,00	
11422	516 475,37	1 453 137,08		25,00	
11423	516 444,40	1 453 156,34		25,00	
11424	516 413,28	1 453 167,22		25,00	
11425	516 377,94	1 453 174,00		25,00	
11426	516 334,38	1 453 183,03		25,00	
11427	516 324,91	1 453 166,74		25,00	
11428	516 312,88	1 453 145,88		25,00	
11429	516 337,59	1 453 120,51		25,00	
11430	516 384,80	1 453 078,08		25,00	
11431	516 436,53	1 453 054,36		25,00	
11432	516 494,63	1 453 036,78		25,00	
11418	516 540,30	1 453 027,72		25,00	
Терзона ПрЛ(230)					
11433	525 512,91	1 465 287,63	Картометрический метод	25,00	—
11434	525 528,74	1 465 318,28		25,00	
11435	525 526,95	1 465 344,78		25,00	
11436	525 518,53	1 465 369,19		25,00	
11437	525 481,34	1 465 389,61		25,00	
11438	525 452,61	1 465 387,86		25,00	
11439	525 410,40	1 465 368,68		25,00	
11440	525 394,73	1 465 349,08		25,00	
11441	525 394,28	1 465 326,99		25,00	
11442	525 407,23	1 465 304,74		25,00	
11443	525 411,24	1 465 278,22		25,00	
11444	525 397,42	1 465 243,11		25,00	
11445	525 401,49	1 465 218,77		25,00	
11446	525 440,65	1 465 187,30		25,00	
11447	525 462,73	1 465 186,95		25,00	
11448	525 478,46	1 465 199,91		25,00	
11449	525 481,19	1 465 237,40		25,00	
11450	525 485,92	1 465 261,60		25,00	
11433	525 512,91	1 465 287,63		25,00	
Терзона ПрЛ(231)					
11451	549 841,51	1 465 466,04	Картометрический метод	25,00	—
11452	549 840,65	1 465 436,90		25,00	
11453	549 860,56	1 465 416,45		25,00	
11454	549 905,17	1 465 380,58		25,00	
11455	549 952,68	1 465 362,22		25,00	
11456	550 002,77	1 465 348,88		25,00	
11457	550 050,45	1 465 345,59		25,00	
11458	550 089,01	1 465 361,41		25,00	
11459	550 066,15	1 465 388,09		25,00	
11460	550 018,76	1 465 411,46		25,00	
11461	549 996,59	1 465 434,45		25,00	
11462	549 964,43	1 465 472,63		25,00	
11463	549 936,96	1 465 485,66		25,00	

**Раздел 2**

Сведения о местоположении границ объекта					
1	2	3	4	5	6
11464	549 886,52	1 465 476,37	Картометрический метод	25,00	—
11465	549 853,91	1 465 479,40		25,00	
11451	549 841,51	1 465 466,04		25,00	
Терзона ПрЛ(232)					
11466	540 519,48	1 470 704,60	Картометрический метод	25,00	—
11467	540 438,36	1 470 716,48		25,00	
11468	540 386,93	1 470 704,95		25,00	
11469	540 345,66	1 470 668,44		25,00	
11470	540 350,47	1 470 636,56		25,00	
11471	540 380,35	1 470 623,71		25,00	
11472	540 417,44	1 470 624,91		25,00	
11473	540 446,03	1 470 642,13		25,00	
11474	540 486,47	1 470 627,37		25,00	
11475	540 494,87	1 470 604,25		25,00	
11476	540 496,28	1 470 574,17		25,00	
11477	540 538,38	1 470 559,37		25,00	
11478	540 568,44	1 470 560,68		25,00	
11479	540 572,45	1 470 588,88		25,00	
11480	540 558,96	1 470 626,21		25,00	
11481	540 530,63	1 470 626,65		25,00	
11482	540 540,08	1 470 661,85		25,00	
11483	540 538,54	1 470 683,12	25,00		
11466	540 519,48	1 470 704,60	25,00		
Терзона ПрЛ(233)					
11484	544 592,78	1 462 620,44	Картометрический метод	25,00	—
11485	544 555,61	1 462 661,25		25,00	
11486	544 530,51	1 462 661,64		25,00	
11487	544 472,23	1 462 627,38		25,00	
11488	544 419,14	1 462 610,60		25,00	
11489	544 398,57	1 462 585,80		25,00	
11490	544 403,25	1 462 558,04		25,00	
11491	544 430,61	1 462 545,08		25,00	
11492	544 460,89	1 462 547,09		25,00	
11493	544 503,74	1 462 556,48		25,00	
11494	544 518,67	1 462 546,19		25,00	
11495	544 550,97	1 462 525,56		25,00	
11496	544 581,26	1 462 527,62		25,00	
11497	544 604,10	1 462 544,87		25,00	
11498	544 609,52	1 462 569,92		25,00	
11484	544 592,78	1 462 620,44		25,00	
Терзона ПрЛ(234)					
11499	546 934,36	1 483 453,67	Картометрический метод	25,00	—
11500	546 987,31	1 483 434,53		25,00	
11501	547 050,27	1 483 403,52		25,00	
11502	547 083,40	1 483 392,99		25,00	
11503	547 100,24	1 483 402,73		25,00	
11504	547 100,50	1 483 421,06		25,00	
11505	547 082,62	1 483 448,02		25,00	
11506	547 083,08	1 483 483,01		25,00	
11507	547 081,09	1 483 531,41		25,00	
11508	547 079,49	1 483 568,09		25,00	
11509	547 054,76	1 483 590,15		25,00	
11510	547 036,52	1 483 592,13		25,00	
11511	547 005,94	1 483 557,57		25,00	
11512	547 000,40	1 483 517,66		25,00	

**Раздел 2**

Сведения о местоположении границ объекта					
1	2	3	4	5	6
11513	546 985,13	1 483 504,58	Картометрический метод	25,00	—
11514	546 955,13	1 483 501,71		25,00	
11515	546 927,99	1 483 473,80		25,00	
11499	546 934,36	1 483 453,67		25,00	
Терзона ПрЛ(235)					
11516	545 429,08	1 471 639,42	Картометрический метод	25,00	—
11517	545 398,94	1 471 655,06		25,00	
11518	545 345,62	1 471 635,66		25,00	
11519	545 294,95	1 471 631,40		25,00	
11520	545 271,80	1 471 609,00		25,00	
11521	545 271,39	1 471 578,65		25,00	
11522	545 313,72	1 471 540,08		25,00	
11523	545 353,80	1 471 516,66		25,00	
11524	545 399,38	1 471 518,47		25,00	
11525	545 444,89	1 471 517,75		25,00	
11526	545 457,88	1 471 535,28		25,00	
11527	545 438,18	1 471 573,51		25,00	
11528	545 435,96	1 471 593,79		25,00	
11516	545 429,08	1 471 639,42		25,00	
Терзона ПрЛ(236)					
11529	549 194,87	1 464 009,00	Картометрический метод	25,00	—
11530	549 187,00	1 463 983,98		25,00	
11531	549 198,95	1 463 948,59		25,00	
11532	549 196,17	1 463 931,06		25,00	
11533	549 168,69	1 463 939,03		25,00	
11534	549 155,63	1 463 911,59		25,00	
11535	549 179,91	1 463 855,88		25,00	
11536	549 214,36	1 463 810,08		25,00	
11537	549 261,90	1 463 796,78		25,00	
11538	549 290,01	1 463 818,98		25,00	
11539	549 290,55	1 463 854,17		25,00	
11540	549 271,23	1 463 907,27		25,00	
11541	549 264,64	1 463 965,19		25,00	
11542	549 249,93	1 463 993,06		25,00	
11543	549 227,62	1 464 011,02		25,00	
11529	549 194,87	1 464 009,00		25,00	
Терзона ПрЛ(237)					
11544	564 911,52	1 458 837,97	Картометрический метод	25,00	—
11545	564 833,73	1 458 841,70		25,00	
11546	564 783,07	1 458 817,35		25,00	
11547	564 724,95	1 458 798,13		25,00	
11548	564 694,42	1 458 776,01		25,00	
11549	564 698,55	1 458 718,12		25,00	
11550	564 711,03	1 458 712,87		25,00	
11551	564 733,75	1 458 720,08		25,00	
11552	564 769,35	1 458 744,66		25,00	
11553	564 814,69	1 458 751,51		25,00	
11554	564 867,57	1 458 755,68		25,00	
11555	564 915,36	1 458 762,47		25,00	
11556	564 933,27	1 458 779,81		25,00	
11557	564 933,63	1 458 804,94		25,00	
11544	564 911,52	1 458 837,97		25,00	
Терзона ПрЛ(238)					
11558	529 473,82	1 472 097,43	Картометрический метод	25,00	—
11559	529 465,92	1 472 126,76		25,00	

**Раздел 2**

Сведения о местоположении границ объекта						
1	2	3	4	5	6	
11560	529 437,29	1 472 160,53	Картометрический метод	25,00	—	
11561	529 391,87	1 472 184,19		25,00		
11562	529 342,14	1 472 205,80		25,00		
11563	529 313,04	1 472 210,43		25,00		
11564	529 294,06	1 472 198,20		25,00		
11565	529 295,88	1 472 179,44		25,00		
11566	529 314,31	1 472 160,39		25,00		
11567	529 328,51	1 472 137,21		25,00		
11568	529 332,10	1 472 093,40		25,00		
11569	529 348,23	1 472 064,00		25,00		
11570	529 370,99	1 472 051,13		25,00		
11571	529 400,14	1 472 048,60		25,00		
11572	529 433,56	1 472 054,34	25,00			
11573	529 456,78	1 472 074,79	25,00			
11558	529 473,82	1 472 097,43	25,00			
Терзона ПрЛ(239)						
11574	555 437,81	1 464 059,54	Картометрический метод	25,00	—	
11575	555 433,06	1 464 079,76		25,00		
11576	555 408,32	1 464 102,76		25,00		
11577	555 378,02	1 464 095,70		25,00		
11578	555 350,20	1 464 081,04		25,00		
11579	555 317,74	1 464 099,13		25,00		
11580	555 295,00	1 464 086,95		25,00		
11581	555 284,56	1 464 061,97		25,00		
11582	555 291,26	1 464 009,07		25,00		
11583	555 310,66	1 463 963,48		25,00		
11584	555 335,55	1 463 950,53		25,00		
11585	555 360,78	1 463 955,18		25,00		
11586	555 386,08	1 463 967,33	25,00			
11587	555 421,88	1 464 007,00	25,00			
11574	555 437,81	1 464 059,54	25,00			
Терзона ПрЛ(240)						
11588	557 281,42	1 478 835,90	Картометрический метод	25,00	—	
11589	557 198,36	1 478 867,56		25,00		
11590	557 118,17	1 478 909,29		25,00		
11591	557 077,72	1 478 914,97		25,00		
11592	557 057,37	1 478 902,65		25,00		
11593	557 057,00	1 478 879,87		25,00		
11594	557 109,29	1 478 831,03		25,00		
11595	557 164,58	1 478 807,38		25,00		
11596	557 184,57	1 478 789,36		25,00		
11597	557 196,88	1 478 768,94		25,00		
11598	557 229,71	1 478 765,89		25,00		
11599	557 265,23	1 478 770,40		25,00		
11600	557 280,56	1 478 782,80		25,00		
11588	557 281,42	1 478 835,90		25,00		
Терзона ПрЛ(241)						
11601	558 324,03	1 462 948,43	Картометрический метод	25,00	—	
11602	558 276,37	1 462 956,70		25,00		
11603	558 230,81	1 462 937,34		25,00		
11604	558 195,69	1 462 937,87		25,00		
11605	558 147,81	1 462 928,56		25,00		
11606	558 094,88	1 462 921,85		25,00		
11607	558 051,76	1 462 897,40		25,00		
11608	558 033,54	1 462 859,94		25,00		



**Раздел 2**

<b>Сведения о местоположении границ объекта</b>					
<b>1</b>	<b>2</b>	<b>3</b>	<b>4</b>	<b>5</b>	<b>6</b>
11609	558 053,42	1 462 847,10	Картометрический метод	25,00	—
11610	558 086,29	1 462 854,13		25,00	
11611	558 131,90	1 462 876,03		25,00	
11612	558 171,92	1 462 865,33		25,00	
11613	558 204,67	1 462 872,37		25,00	
11614	558 250,16	1 462 889,25		25,00	
11615	558 285,48	1 462 891,20		25,00	
11616	558 318,10	1 462 893,21		25,00	
11617	558 325,82	1 462 903,14		25,00	
11618	558 331,23	1 462 923,16		25,00	
11601	558 324,03	1 462 948,43		25,00	
Терзона ПрЛ(242)					
11619	548 712,67	1 466 526,65	Картометрический метод	25,00	—
11620	548 675,80	1 466 546,67		25,00	
11621	548 626,44	1 466 558,02		25,00	
11622	548 582,21	1 466 551,66		25,00	
11623	548 565,95	1 466 527,15		25,00	
11624	548 544,62	1 466 522,22		25,00	
11625	548 544,43	1 466 506,27		25,00	
11626	548 565,21	1 466 481,21		25,00	
11627	548 606,90	1 466 436,39		25,00	
11628	548 645,54	1 466 416,32		25,00	
11629	548 680,79	1 466 415,78		25,00	
11630	548 695,42	1 466 442,04		25,00	
11631	548 715,64	1 466 494,77		25,00	
11619	548 712,67	1 466 526,65		25,00	
Терзона ПрЛ(243)					
11632	536 611,65	1 476 395,36	Картометрический метод	25,00	—
11633	536 576,71	1 476 428,77		25,00	
11634	536 526,37	1 476 439,64		25,00	
11635	536 497,96	1 476 407,22		25,00	
11636	536 479,73	1 476 372,11		25,00	
11637	536 459,21	1 476 349,66		25,00	
11638	536 423,36	1 476 322,40		25,00	
11639	536 422,94	1 476 297,14		25,00	
11640	536 455,70	1 476 291,57		25,00	
11641	536 501,32	1 476 298,42		25,00	
11642	536 536,75	1 476 300,39		25,00	
11643	536 567,32	1 476 315,10		25,00	
11644	536 587,77	1 476 327,41		25,00	
11645	536 600,75	1 476 347,45		25,00	
11632	536 611,65	1 476 395,36		25,00	
Терзона ПрЛ(244)					
11646	568 870,32	1 455 534,60	Картометрический метод	25,00	—
11647	568 817,82	1 455 562,39		25,00	
11648	568 782,80	1 455 558,32		25,00	
11649	568 733,41	1 455 524,18		25,00	
11650	568 700,02	1 455 471,18		25,00	
11651	568 703,91	1 455 424,55		25,00	
11652	568 723,89	1 455 363,73		25,00	
11653	568 756,47	1 455 358,57		25,00	
11654	568 773,14	1 455 386,24		25,00	
11655	568 778,81	1 455 446,66		25,00	
11656	568 800,26	1 455 483,56		25,00	
11657	568 823,70	1 455 494,83		25,00	

**Раздел 2**

Сведения о местоположении границ объекта					
1	2	3	4	5	6
11658	568 861,15	1 455 508,21	Картометрический метод	25,00	—
11646	568 870,32	1 455 534,60		25,00	
Терзона ПрЛ(245)					
11659	531 785,71	1 459 909,25	Картометрический метод	25,00	—
11660	531 798,39	1 459 921,56		25,00	
11661	531 798,68	1 459 939,07		25,00	
11662	531 783,92	1 459 956,80		25,00	
11663	531 746,75	1 459 979,86		25,00	
11664	531 721,81	1 459 982,74		25,00	
11665	531 694,03	1 459 968,18		25,00	
11666	531 654,00	1 459 963,83		25,00	
11667	531 621,65	1 459 969,32		25,00	
11668	531 596,55	1 459 964,70		25,00	
11669	531 586,22	1 459 947,39		25,00	
11670	531 593,40	1 459 924,76		25,00	
11671	531 625,43	1 459 891,75		25,00	
11672	531 672,42	1 459 863,52		25,00	
11673	531 694,83	1 459 858,18		25,00	
11674	531 720,10	1 459 870,29		25,00	
11675	531 745,50	1 459 897,40		25,00	
11659	531 785,71	1 459 909,25	25,00		
Терзона ПрЛ(246)					
11676	524 201,68	1 461 940,67	Картометрический метод	25,00	—
11677	524 202,09	1 461 971,92		25,00	
11678	524 194,06	1 461 986,61		25,00	
11679	524 173,20	1 461 991,10		25,00	
11680	524 142,21	1 462 006,21		25,00	
11681	524 109,33	1 462 035,86		25,00	
11682	524 076,47	1 462 061,40		25,00	
11683	524 020,25	1 462 066,44		25,00	
11684	523 999,20	1 462 054,25		25,00	
11685	524 003,15	1 462 037,51		25,00	
11686	524 040,34	1 462 020,28		25,00	
11687	524 056,75	1 462 001,27		25,00	
11688	524 082,93	1 461 948,75		25,00	
11689	524 103,42	1 461 923,43		25,00	
11690	524 136,34	1 461 895,87		25,00	
11691	524 163,29	1 461 889,18		25,00	
11692	524 186,40	1 461 899,22		25,00	
11676	524 201,68	1 461 940,67	25,00		
Терзона ПрЛ(247)					
11693	547 434,58	1 478 767,91	Картометрический метод	25,00	—
11694	547 410,24	1 478 796,39		25,00	
11695	547 394,33	1 478 837,96		25,00	
11696	547 361,30	1 478 841,77		25,00	
11697	547 350,87	1 478 803,93		25,00	
11698	547 355,26	1 478 772,46		25,00	
11699	547 341,48	1 478 737,97		25,00	
11700	547 301,37	1 478 707,20		25,00	
11701	547 304,15	1 478 674,07		25,00	
11702	547 319,70	1 478 656,98		25,00	
11703	547 330,17	1 478 645,57		25,00	
11704	547 369,54	1 478 630,07		25,00	
11705	547 411,06	1 478 637,68		25,00	
11706	547 424,61	1 478 657,30		25,00	

**Раздел 2**

Сведения о местоположении границ объекта					
1	2	3	4	5	6
11707	547 410,37	1 478 698,86	Картометрический метод	25,00	—
11708	547 410,73	1 478 725,30		25,00	
11709	547 427,52	1 478 741,58		25,00	
11693	547 434,58	1 478 767,91		25,00	
Терзона ПрЛ(248)					
11710	522 301,15	1 464 464,52	Картометрический метод	25,00	—
11711	522 319,34	1 464 428,83		25,00	
11712	522 356,42	1 464 399,09		25,00	
11713	522 383,38	1 464 388,21		25,00	
11714	522 427,10	1 464 387,55		25,00	
11715	522 470,63	1 464 374,35		25,00	
11716	522 485,32	1 464 382,50		25,00	
11717	522 485,58	1 464 397,07		25,00	
11718	522 448,69	1 464 439,33		25,00	
11719	522 420,28	1 464 485,62		25,00	
11720	522 397,76	1 464 508,88		25,00	
11721	522 379,16	1 464 523,77		25,00	
11722	522 354,32	1 464 530,41		25,00	
11723	522 333,42	1 464 528,61		25,00	
11724	522 314,43	1 464 514,32		25,00	
11725	522 303,66	1 464 489,48		25,00	
11710	522 301,15	1 464 464,52		25,00	
Терзона ПрЛ(249)					
11726	549 433,15	1 483 666,28	Картометрический метод	25,00	—
11727	549 436,96	1 483 701,21		25,00	
11728	549 431,20	1 483 719,85		25,00	
11729	549 403,48	1 483 793,44		25,00	
11730	549 372,27	1 483 825,56		25,00	
11731	549 343,94	1 483 826,03		25,00	
11732	549 318,31	1 483 786,45		25,00	
11733	549 309,16	1 483 734,90		25,00	
11734	549 336,42	1 483 667,77		25,00	
11735	549 381,01	1 483 638,75		25,00	
11736	549 414,42	1 483 646,57		25,00	
11726	549 433,15	1 483 666,28		25,00	
Терзона ПрЛ(250)					
11737	526 060,69	1 479 029,13	Картометрический метод	25,00	—
11738	526 055,16	1 479 070,89		25,00	
11739	526 054,12	1 479 135,48		25,00	
11740	526 048,52	1 479 179,34		25,00	
11741	526 034,20	1 479 196,25		25,00	
11742	526 005,02	1 479 194,62		25,00	
11743	525 971,32	1 479 176,40		25,00	
11744	525 958,47	1 479 153,66		25,00	
11745	525 960,15	1 479 124,48		25,00	
11746	525 970,01	1 479 093,05		25,00	
11747	526 006,68	1 479 036,23		25,00	
11748	526 049,13	1 478 950,12		25,00	
11749	526 065,55	1 478 939,46		25,00	
11750	526 084,47	1 478 945,40		25,00	
11751	526 084,86	1 478 972,48		25,00	
11737	526 060,69	1 479 029,13		25,00	
Терзона ПрЛ(251)					
11752	567 458,36	1 456 139,40	Картометрический метод	25,00	—
11753	567 472,14	1 456 167,60		25,00	

**Раздел 2**

Сведения о местоположении границ объекта					
1	2	3	4	5	6
11754	567 440,18	1 456 190,90	Картометрический метод	25,00	—
11755	567 394,57	1 456 182,12		25,00	
11756	567 350,33	1 456 148,63		25,00	
11757	567 323,21	1 456 113,04		25,00	
11758	567 322,61	1 456 075,08		25,00	
11759	567 361,63	1 456 023,23		25,00	
11760	567 401,61	1 456 030,19		25,00	
11761	567 428,63	1 456 056,34		25,00	
11762	567 448,04	1 456 086,40		25,00	
11752	567 458,36	1 456 139,40		25,00	
Терзона ПрЛ(252)					
11763	529 282,87	1 454 317,50	Картометрический метод	25,00	—
11764	529 310,35	1 454 314,57		25,00	
11765	529 325,46	1 454 326,84		25,00	
11766	529 325,76	1 454 346,84		25,00	
11767	529 311,32	1 454 382,08		25,00	
11768	529 311,84	1 454 412,08		25,00	
11769	529 302,00	1 454 427,22		25,00	
11770	529 284,60	1 454 432,49		25,00	
11771	529 271,97	1 454 420,18		25,00	
11772	529 256,85	1 454 412,94		25,00	
11773	529 224,30	1 454 413,42		25,00	
11774	529 201,77	1 454 408,77		25,00	
11775	529 198,96	1 454 386,31		25,00	
11776	529 198,55	1 454 361,33		25,00	
11777	529 175,19	1 454 306,67		25,00	
11778	529 167,15	1 454 274,29		25,00	
11779	529 176,83	1 454 256,66		25,00	
11780	529 196,75	1 454 248,86		25,00	
11781	529 219,31	1 454 255,97		25,00	
11782	529 237,55	1 454 300,72		25,00	
11783	529 255,32	1 454 312,92	25,00		
11763	529 282,87	1 454 317,50	25,00		
Терзона ПрЛ(253)					
11784	528 432,88	1 472 555,47	Картометрический метод	25,00	—
11785	528 393,46	1 472 566,51		25,00	
11786	528 332,99	1 472 563,30		25,00	
11787	528 282,91	1 472 559,92		25,00	
11788	528 253,64	1 472 554,10		25,00	
11789	528 243,01	1 472 537,62		25,00	
11790	528 257,27	1 472 520,72		25,00	
11791	528 332,03	1 472 504,95		25,00	
11792	528 373,58	1 472 493,89		25,00	
11793	528 402,39	1 472 474,70		25,00	
11794	528 433,44	1 472 459,62		25,00	
11795	528 460,47	1 472 457,09		25,00	
11796	528 481,46	1 472 460,96		25,00	
11797	528 494,13	1 472 475,33		25,00	
11798	528 496,62	1 472 500,30		25,00	
11799	528 478,30	1 472 527,68		25,00	
11784	528 432,88	1 472 555,47		25,00	
Терзона ПрЛ(254)					
11800	548 168,60	1 462 848,55	Картометрический метод	25,00	—
11801	548 108,64	1 462 874,63		25,00	
11802	548 078,79	1 462 890,18		25,00	

**Раздел 2**

Сведения о местоположении границ объекта					
1	2	3	4	5	6
11803	548 058,98	1 462 910,61	Картометрический метод	25,00	—
11804	548 044,32	1 462 935,94		25,00	
11805	548 011,58	1 462 933,95		25,00	
11806	548 008,80	1 462 916,42		25,00	
11807	548 030,86	1 462 878,35		25,00	
11808	548 047,77	1 462 835,34		25,00	
11809	548 064,94	1 462 807,45		25,00	
11810	548 082,31	1 462 792,07		25,00	
11811	548 096,84	1 462 761,66		25,00	
11812	548 134,29	1 462 746,00		25,00	
11813	548 154,47	1 462 745,68		25,00	
11814	548 169,86	1 462 763,04		25,00	
11815	548 185,24	1 462 785,44	25,00		
11816	548 193,15	1 462 807,94	25,00		
11800	548 168,60	1 462 848,55	25,00		
Терзона ПрЛ(255)					
11817	530 487,26	1 455 706,39	Картометрический метод	25,00	—
11818	530 456,56	1 455 664,37		25,00	
11819	530 443,71	1 455 637,07		25,00	
11820	530 440,72	1 455 612,10		25,00	
11821	530 450,49	1 455 594,46		25,00	
11822	530 472,92	1 455 589,12		25,00	
11823	530 500,56	1 455 598,67		25,00	
11824	530 582,02	1 455 687,41		25,00	
11825	530 612,54	1 455 726,95		25,00	
11826	530 617,99	1 455 751,85		25,00	
11827	530 603,32	1 455 769,60		25,00	
11828	530 575,76	1 455 770,03		25,00	
11829	530 543,09	1 455 760,51	25,00		
11817	530 487,26	1 455 706,39	25,00		
Терзона ПрЛ(256)					
11830	515 739,02	1 454 369,21	Картометрический метод	25,00	—
11831	515 716,54	1 454 372,03		25,00	
11832	515 699,04	1 454 372,32		25,00	
11833	515 681,32	1 454 357,59		25,00	
11834	515 663,76	1 454 355,35		25,00	
11835	515 658,95	1 454 365,44		25,00	
11836	515 661,87	1 454 392,90		25,00	
11837	515 659,57	1 454 405,43		25,00	
11838	515 644,62	1 454 405,66		25,00	
11839	515 621,68	1 454 381,02		25,00	
11840	515 606,12	1 454 346,26		25,00	
11841	515 598,14	1 454 311,40		25,00	
11842	515 602,84	1 454 296,30		25,00	
11843	515 617,85	1 454 293,58		25,00	
11844	515 640,37	1 454 298,21		25,00	
11845	515 657,83	1 454 295,45		25,00	
11846	515 670,06	1 454 277,73		25,00	
11847	515 669,71	1 454 255,28		25,00	
11848	515 638,99	1 454 210,73		25,00	
11849	515 633,73	1 454 193,30		25,00	
11850	515 643,66	1 454 183,14		25,00	
11851	515 661,13	1 454 180,38		25,00	
11852	515 683,85	1 454 195,05		25,00	
11853	515 714,51	1 454 242,07		25,00	

**Раздел 2**

Сведения о местоположении границ объекта							
1	2	3	4	5	6		
11854	515 725,06	1 454 271,91	Картометрический метод	25,00	—		
11855	515 720,39	1 454 294,48		25,00			
11856	515 700,59	1 454 307,28		25,00			
11857	515 690,84	1 454 327,43		25,00			
11858	515 701,05	1 454 334,80		25,00			
11859	515 745,89	1 454 329,06		25,00			
11860	515 761,04	1 454 333,85		25,00			
11861	515 761,35	1 454 353,86		25,00			
11830	515 739,02	1 454 369,21		25,00			
Терзона ПрЛ(257)							
11862	545 645,31	1 472 205,06	Картометрический метод	25,00	—		
11863	545 589,56	1 472 198,33		25,00			
11864	545 544,19	1 472 204,10		25,00			
11865	545 487,91	1 472 167,04		25,00			
11866	545 474,83	1 472 134,39		25,00			
11867	545 502,33	1 472 116,24		25,00			
11868	545 527,07	1 472 082,98		25,00			
11869	545 554,68	1 472 064,83		25,00			
11870	545 590,30	1 472 081,96		25,00			
11871	545 613,51	1 472 109,46		25,00			
11872	545 636,83	1 472 149,53		25,00			
11873	545 649,96	1 472 179,67		25,00			
11862	545 645,31	1 472 205,06		25,00			
Терзона ПрЛ(258)							
11874	544 485,95	1 476 216,09	Картометрический метод	25,00	—		
11875	544 446,66	1 476 238,36		25,00			
11876	544 394,45	1 476 242,79		25,00			
11877	544 350,40	1 476 194,79		25,00			
11878	544 347,64	1 476 135,32		25,00			
11879	544 386,68	1 476 093,24		25,00			
11880	544 421,36	1 476 092,55		25,00			
11881	544 453,64	1 476 108,40		25,00			
11882	544 466,71	1 476 135,25		25,00			
11874	544 485,95	1 476 216,09		25,00			
Терзона ПрЛ(259)							
11883	548 619,94	1 464 860,16	Картометрический метод	25,00	—		
11884	548 598,00	1 464 905,80		25,00			
11885	548 563,14	1 464 921,42		25,00			
11886	548 522,67	1 464 909,46		25,00			
11887	548 479,47	1 464 882,48		25,00			
11888	548 446,70	1 464 870,44		25,00			
11889	548 413,96	1 464 868,45		25,00			
11890	548 403,65	1 464 853,51		25,00			
11891	548 413,26	1 464 823,21		25,00			
11892	548 425,54	1 464 810,46		25,00			
11893	548 452,94	1 464 799,47		25,00			
11894	548 478,57	1 464 789,17		25,00			
11895	548 516,19	1 464 816,58		25,00			
11896	548 566,71	1 464 833,37		25,00			
11883	548 619,94	1 464 860,16		25,00			
Терзона ПрЛ(260)							
11897	542 741,29	1 477 888,06		Картометрический метод		25,00	—
11898	542 690,77	1 477 885,20	25,00				
11899	542 651,02	1 477 880,44	25,00				
11900	542 624,67	1 477 814,12	25,00				

**Раздел 2**

Сведения о местоположении границ объекта					
1	2	3	4	5	6
11901	542 621,56	1 477 729,39	Картометрический метод	25,00	—
11902	542 631,63	1 477 682,39		25,00	
11903	542 663,99	1 477 674,65		25,00	
11904	542 696,77	1 477 692,20		25,00	
11905	542 688,20	1 477 726,60		25,00	
11906	542 679,97	1 477 771,75		25,00	
11907	542 703,89	1 477 805,68		25,00	
11908	542 733,30	1 477 841,26		25,00	
11909	542 742,60	1 477 857,34		25,00	
11897	542 741,29	1 477 888,06		25,00	
Терзона ПрЛ(261)					
11910	549 265,77	1 463 718,78	Картометрический метод	25,00	—
11911	549 218,37	1 463 742,18		25,00	
11912	549 192,93	1 463 719,92		25,00	
11913	549 132,54	1 463 723,38		25,00	
11914	549 114,44	1 463 690,98		25,00	
11915	549 128,76	1 463 643,01		25,00	
11916	549 175,83	1 463 597,03		25,00	
11917	549 192,79	1 463 556,53		25,00	
11918	549 215,42	1 463 551,14		25,00	
11919	549 227,98	1 463 553,45		25,00	
11920	549 225,73	1 463 571,06		25,00	
11921	549 213,78	1 463 606,50		25,00	
11922	549 219,33	1 463 641,60		25,00	
11923	549 239,73	1 463 658,88		25,00	
11924	549 257,62	1 463 678,69		25,00	
11910	549 265,77	1 463 718,78		25,00	
Терзона ПрЛ(262)					
11925	539 621,29	1 475 273,42	Картометрический метод	25,00	—
11926	539 560,35	1 475 261,70		25,00	
11927	539 537,27	1 475 239,31		25,00	
11928	539 513,60	1 475 181,54		25,00	
11929	539 482,97	1 475 164,30		25,00	
11930	539 429,00	1 475 104,44		25,00	
11931	539 400,46	1 475 059,39		25,00	
11932	539 384,60	1 475 016,64		25,00	
11933	539 404,64	1 475 003,69		25,00	
11934	539 437,84	1 475 028,42		25,00	
11935	539 461,36	1 475 073,62		25,00	
11936	539 485,11	1 475 133,95		25,00	
11937	539 515,47	1 475 138,52		25,00	
11938	539 540,72	1 475 135,58		25,00	
11939	539 556,47	1 475 170,77		25,00	
11940	539 584,77	1 475 203,20		25,00	
11941	539 610,15	1 475 212,91		25,00	
11942	539 628,15	1 475 225,26		25,00	
11943	539 628,48	1 475 248,02		25,00	
11925	539 621,29	1 475 273,42		25,00	
Терзона ПрЛ(263)					
11944	521 006,40	1 468 590,25	Картометрический метод	25,00	—
11945	521 016,22	1 468 611,45		25,00	
11946	521 024,75	1 468 634,11		25,00	
11947	521 008,48	1 468 648,04		25,00	
11948	520 963,85	1 468 694,59		25,00	
11949	520 941,96	1 468 705,97		25,00	

**Раздел 2**

Сведения о местоположении границ объекта						
1	2	3	4	5	6	
11950	520 917,80	1 468 708,55	Картометрический метод	25,00	—	
11951	520 897,77	1 468 697,84		25,00		
11952	520 873,03	1 468 669,54		25,00		
11953	520 857,34	1 468 654,35		25,00		
11954	520 828,56	1 468 645,97		25,00		
11955	520 831,08	1 468 623,14		25,00		
11956	520 829,95	1 468 597,41		25,00		
11957	520 867,49	1 468 599,04		25,00		
11958	520 935,92	1 468 600,18		25,00		
11959	520 959,39	1 468 597,33		25,00		
11960	520 977,75	1 468 595,12	25,00			
11944	521 006,40	1 468 590,25	25,00			
Терзона ПрЛ(264)						
11961	549 172,51	1 461 779,49	Картометрический метод	25,00	—	
11962	549 143,04	1 461 820,15		25,00		
11963	549 128,36	1 461 845,52		25,00		
11964	549 091,11	1 461 873,76		25,00		
11965	549 040,99	1 461 887,12		25,00		
11966	549 005,56	1 461 875,11		25,00		
11967	549 000,28	1 461 855,10		25,00		
11968	549 017,34	1 461 822,14		25,00		
11969	549 041,61	1 461 768,98		25,00		
11970	549 064,00	1 461 753,51		25,00		
11971	549 109,29	1 461 752,79		25,00		
11972	549 141,90	1 461 749,81		25,00		
11973	549 162,10	1 461 754,52		25,00		
11961	549 172,51	1 461 779,49	25,00			
Терзона ПрЛ(265)						
11974	527 982,30	1 477 455,05	Картометрический метод	25,00	—	
11975	527 999,14	1 477 465,20		25,00		
11976	528 001,48	1 477 483,94		25,00		
11977	527 995,64	1 477 509,00		25,00		
11978	528 002,36	1 477 536,00		25,00		
11979	528 017,40	1 477 564,93		25,00		
11980	528 026,13	1 477 591,88		25,00		
11981	528 022,30	1 477 616,96		25,00		
11982	528 010,09	1 477 633,83		25,00		
11983	527 991,47	1 477 638,29		25,00		
11984	527 974,60	1 477 630,19		25,00		
11985	527 965,89	1 477 607,44		25,00		
11986	527 948,99	1 477 591,00		25,00		
11987	527 940,40	1 477 572,40		25,00		
11988	527 944,03	1 477 541,06		25,00		
11989	527 933,46	1 477 530,84		25,00		
11990	527 904,35	1 477 531,29		25,00		
11991	527 887,54	1 477 525,28		25,00		
11992	527 881,01	1 477 504,54		25,00		
11993	527 886,78	1 477 477,37		25,00		
11994	527 907,17	1 477 449,98		25,00		
11995	527 923,77	1 477 445,54		25,00		
11996	527 951,15	1 477 457,61		25,00		
11974	527 982,30	1 477 455,05		25,00		
Терзона ПрЛ(266)						
11997	527 838,69	1 480 449,49	Картометрический метод	25,00	—	
11998	527 863,80	1 480 456,61		25,00		



**Раздел 2**

Сведения о местоположении границ объекта					
1	2	3	4	5	6
11999	527 864,12	1 480 474,10	Картометрический метод	25,00	—
12000	527 846,85	1 480 489,38		25,00	
12001	527 797,53	1 480 532,68		25,00	
12002	527 757,80	1 480 550,79		25,00	
12003	527 730,45	1 480 561,21		25,00	
12004	527 697,91	1 480 559,24		25,00	
12005	527 662,53	1 480 537,29		25,00	
12006	527 662,28	1 480 522,27		25,00	
12007	527 682,08	1 480 509,48		25,00	
12008	527 714,31	1 480 493,95		25,00	
12009	527 731,57	1 480 478,68		25,00	
12010	527 741,16	1 480 446,01		25,00	
12011	527 755,79	1 480 428,31		25,00	
12012	527 775,75	1 480 420,46		25,00	
12013	527 803,34	1 480 425,06		25,00	
12014	527 820,99	1 480 439,75	25,00		
11997	527 838,69	1 480 449,49	25,00		
Терзона ПрЛ(267)					
12015	544 401,30	1 470 368,10	Картометрический метод	25,00	—
12016	544 376,13	1 470 337,01		25,00	
12017	544 368,86	1 470 327,95		25,00	
12018	544 320,39	1 470 277,44		25,00	
12019	544 330,28	1 470 234,89		25,00	
12020	544 374,11	1 470 209,46		25,00	
12021	544 414,62	1 470 201,71		25,00	
12022	544 450,21	1 470 213,55		25,00	
12023	544 458,08	1 470 264,71		25,00	
12024	544 441,23	1 470 317,96		25,00	
12025	544 433,12	1 470 339,87		25,00	
12026	544 429,28	1 470 349,99		25,00	
12015	544 401,30	1 470 368,10		25,00	
Терзона ПрЛ(268)					
12027	548 039,67	1 466 447,01	Картометрический метод	25,00	—
12028	548 053,35	1 466 415,01		25,00	
12029	548 090,14	1 466 396,73		25,00	
12030	548 120,23	1 466 399,79		25,00	
12031	548 134,77	1 466 422,57		25,00	
12032	548 145,81	1 466 452,43		25,00	
12033	548 113,51	1 466 532,51		25,00	
12034	548 094,30	1 466 548,70		25,00	
12035	548 060,89	1 466 559,81		25,00	
12036	548 025,48	1 466 558,60		25,00	
12037	548 016,26	1 466 534,02		25,00	
12038	548 020,97	1 466 496,79		25,00	
12027	548 039,67	1 466 447,01		25,00	
Терзона ПрЛ(269)					
12039	519 172,21	1 453 580,44	Картометрический метод	25,00	—
12040	519 199,17	1 453 567,50		25,00	
12041	519 219,98	1 453 565,09		25,00	
12042	519 236,73	1 453 571,11		25,00	
12043	519 255,96	1 453 599,96		25,00	
12044	519 283,48	1 453 630,81		25,00	
12045	519 312,94	1 453 653,26		25,00	
12046	519 346,55	1 453 665,24		25,00	
12047	519 369,71	1 453 679,46		25,00	

**Раздел 2**

Сведения о местоположении границ объекта					
1	2	3	4	5	6
12048	519 376,19	1 453 696,03	Картометрический метод	25,00	—
12049	519 365,92	1 453 706,60		25,00	
12050	519 338,91	1 453 711,20		25,00	
12051	519 305,52	1 453 709,61		25,00	
12052	519 269,95	1 453 699,78		25,00	
12053	519 185,74	1 453 646,92		25,00	
12054	519 166,73	1 453 628,45		25,00	
12055	519 162,20	1 453 603,54		25,00	
12039	519 172,21	1 453 580,44		25,00	
Терзона ПрЛ(270)					
12056	526 961,77	1 476 952,16	Картометрический метод	25,00	—
12057	526 949,89	1 476 991,94		25,00	
12058	526 937,54	1 477 004,64		25,00	
12059	526 904,44	1 477 013,48		25,00	
12060	526 869,30	1 477 032,80		25,00	
12061	526 846,32	1 477 033,15		25,00	
12062	526 835,69	1 477 020,82		25,00	
12063	526 839,47	1 476 993,67		25,00	
12064	526 872,08	1 476 949,40		25,00	
12065	526 882,02	1 476 915,93		25,00	
12066	526 872,82	1 476 857,71		25,00	
12067	526 885,05	1 476 845,00		25,00	
12068	526 901,85	1 476 851,00		25,00	
12069	526 918,88	1 476 875,74		25,00	
12070	526 931,51	1 476 883,89		25,00	
12071	526 962,74	1 476 883,39		25,00	
12072	526 975,42	1 476 889,43		25,00	
12073	526 977,69	1 476 906,08		25,00	
12056	526 961,77	1 476 952,16		25,00	
Терзона ПрЛ(271)					
12074	517 259,21	1 452 226,79	Картометрический метод	25,00	—
12075	517 263,82	1 452 262,12		25,00	
12076	517 268,50	1 452 295,39		25,00	
12077	517 268,97	1 452 324,57		25,00	
12078	517 256,95	1 452 353,92		25,00	
12079	517 220,18	1 452 400,34		25,00	
12080	517 191,42	1 452 423,70		25,00	
12081	517 175,50	1 452 414,13		25,00	
12082	517 157,65	1 452 403,40		25,00	
12083	517 161,19	1 452 357,49		25,00	
12084	517 164,80	1 452 326,20		25,00	
12085	517 178,94	1 452 296,81		25,00	
12086	517 205,44	1 452 260,97		25,00	
12087	517 217,29	1 452 217,01		25,00	
12088	517 241,94	1 452 222,75		25,00	
12074	517 259,21	1 452 226,79		25,00	
Терзона ПрЛ(272)					
12089	547 793,00	1 464 548,81	Картометрический метод	25,00	—
12090	547 775,57	1 464 561,67		25,00	
12091	547 748,03	1 464 562,11		25,00	
12092	547 708,11	1 464 585,35		25,00	
12093	547 678,09	1 464 598,39		25,00	
12094	547 635,09	1 464 578,98		25,00	
12095	547 599,36	1 464 546,80		25,00	
12096	547 596,28	1 464 504,16		25,00	

**Раздел 2**

Сведения о местоположении границ объекта					
1	2	3	4	5	6
12097	547 601,23	1 464 501,54	Картометрический метод	25,00	—
12098	547 641,46	1 464 503,45		25,00	
12099	547 689,04	1 464 487,63		25,00	
12100	547 731,69	1 464 484,44		25,00	
12101	547 759,50	1 464 499,06		25,00	
12089	547 793,00	1 464 548,81		25,00	
Терзона ПрЛ(273)					
12102	557 465,31	1 463 655,74	Картометрический метод	25,00	—
12103	557 463,34	1 463 693,49		25,00	
12104	557 451,01	1 463 708,74		25,00	
12105	557 430,72	1 463 696,50		25,00	
12106	557 409,98	1 463 656,57		25,00	
12107	557 384,29	1 463 619,30		25,00	
12108	557 353,90	1 463 604,70		25,00	
12109	557 300,82	1 463 587,93		25,00	
12110	557 280,43	1 463 570,64		25,00	
12111	557 285,10	1 463 547,95		25,00	
12112	557 320,16	1 463 539,86		25,00	
12113	557 363,01	1 463 544,19		25,00	
12114	557 398,26	1 463 548,71		25,00	
12115	557 423,36	1 463 548,29		25,00	
12116	557 446,33	1 463 570,54		25,00	
12117	557 459,40	1 463 598,01		25,00	
12102	557 465,31	1 463 655,74	25,00		
Терзона ПрЛ(274)					
12118	550 067,27	1 484 133,09	Картометрический метод	25,00	—
12119	550 026,58	1 484 093,71		25,00	
12120	549 995,71	1 484 040,86		25,00	
12121	549 988,76	1 484 019,31		25,00	
12122	550 011,82	1 484 000,62		25,00	
12123	550 031,08	1 483 958,61		25,00	
12124	550 040,75	1 483 933,48		25,00	
12125	550 072,44	1 483 933,00		25,00	
12126	550 098,02	1 483 967,58		25,00	
12127	550 082,02	1 484 014,51		25,00	
12128	550 084,12	1 484 041,13		25,00	
12129	550 104,57	1 484 072,51		25,00	
12130	550 116,66	1 484 097,33		25,00	
12131	550 103,65	1 484 119,20		25,00	
12118	550 067,27	1 484 133,09		25,00	
Терзона ПрЛ(275)					
12132	543 311,80	1 479 491,98	Картометрический метод	25,00	—
12133	543 302,17	1 479 511,97		25,00	
12134	543 269,33	1 479 522,42		25,00	
12135	543 237,89	1 479 519,59		25,00	
12136	543 227,39	1 479 486,70		25,00	
12137	543 231,60	1 479 438,70		25,00	
12138	543 229,32	1 479 397,41		25,00	
12139	543 214,11	1 479 374,52		25,00	
12140	543 208,63	1 479 341,55		25,00	
12141	543 221,61	1 479 324,80		25,00	
12142	543 259,87	1 479 342,39		25,00	
12143	543 285,06	1 479 370,07		25,00	
12144	543 312,01	1 479 401,05		25,00	
12145	543 324,18	1 479 437,26		25,00	

**Раздел 2**

Сведения о местоположении границ объекта					
1	2	3	4	5	6
12132	543 311,80	1 479 491,98	Картометрический метод	25,00	—
Терзона ПрЛ(276)					
12146	526 105,78	1 471 601,50	Картометрический метод	25,00	—
12147	526 123,60	1 471 612,23		25,00	
12148	526 117,28	1 471 630,00		25,00	
12149	526 080,08	1 471 648,25		25,00	
12150	526 014,26	1 471 673,54		25,00	
12151	525 950,44	1 471 685,55		25,00	
12152	525 906,32	1 471 688,45		25,00	
12153	525 857,66	1 471 675,97		25,00	
12154	525 848,48	1 471 658,46		25,00	
12155	525 872,59	1 471 647,08		25,00	
12156	525 920,93	1 471 635,29		25,00	
12157	525 947,22	1 471 621,63		25,00	
12158	525 977,90	1 471 605,70		25,00	
12159	526 030,77	1 471 600,46	25,00		
12146	526 105,78	1 471 601,50	25,00		
Терзона ПрЛ(277)					
12160	542 700,24	1 477 340,48	Картометрический метод	25,00	—
12161	542 672,05	1 477 382,40		25,00	
12162	542 667,32	1 477 422,15		25,00	
12163	542 620,47	1 477 426,49		25,00	
12164	542 567,89	1 477 411,04		25,00	
12165	542 544,15	1 477 389,79		25,00	
12166	542 550,92	1 477 362,62		25,00	
12167	542 590,53	1 477 358,39		25,00	
12168	542 606,02	1 477 313,10		25,00	
12169	542 627,28	1 477 285,70		25,00	
12170	542 672,30	1 477 283,23		25,00	
12171	542 697,88	1 477 302,62		25,00	
12160	542 700,24	1 477 340,48		25,00	
Терзона ПрЛ(278)					
12172	561 750,87	1 467 314,07	Картометрический метод	25,00	—
12173	561 699,63	1 467 313,10		25,00	
12174	561 623,86	1 467 330,17		25,00	
12175	561 595,56	1 467 327,12		25,00	
12176	561 589,75	1 467 297,15		25,00	
12177	561 605,40	1 467 277,44		25,00	
12178	561 633,26	1 467 250,48		25,00	
12179	561 648,59	1 467 218,44		25,00	
12180	561 678,36	1 467 200,30		25,00	
12181	561 704,98	1 467 206,93		25,00	
12182	561 722,99	1 467 229,65		25,00	
12183	561 748,29	1 467 262,82		25,00	
12184	561 760,98	1 467 278,56		25,00	
12185	561 763,08	1 467 303,28		25,00	
12172	561 750,87	1 467 314,07		25,00	
Терзона ПрЛ(279)					
12186	545 057,16	1 477 451,44	Картометрический метод	25,00	—
12187	545 020,81	1 477 437,60		25,00	
12188	544 978,95	1 477 414,80		25,00	
12189	544 933,94	1 477 413,69		25,00	
12190	544 890,82	1 477 427,00		25,00	
12191	544 870,91	1 477 421,92		25,00	
12192	544 817,96	1 477 383,07		25,00	

**Раздел 2**

Сведения о местоположении границ объекта					
1	2	3	4	5	6
12193	544 801,37	1 477 354,46	Картометрический метод	25,00	—
12194	544 808,24	1 477 338,12		25,00	
12195	544 828,04	1 477 336,02		25,00	
12196	544 864,55	1 477 358,90		25,00	
12197	544 900,85	1 477 374,53		25,00	
12198	544 944,13	1 477 373,85		25,00	
12199	544 960,25	1 477 371,83		25,00	
12200	544 981,63	1 477 351,67		25,00	
12201	545 012,40	1 477 358,37		25,00	
12202	545 054,42	1 477 393,77		25,00	
12203	545 062,04	1 477 420,72	25,00		
12186	545 057,16	1 477 451,44	25,00		
Терзона ПрЛ(280)					
12204	552 328,10	1 480 081,45	Картометрический метод	25,00	—
12205	552 299,28	1 480 138,07		25,00	
12206	552 276,41	1 480 159,91		25,00	
12207	552 238,20	1 480 144,01		25,00	
12208	552 221,21	1 480 114,52		25,00	
12209	552 228,87	1 480 081,35		25,00	
12210	552 245,21	1 480 064,53		25,00	
12211	552 248,30	1 480 052,92		25,00	
12212	552 231,40	1 480 030,04		25,00	
12213	552 221,09	1 480 003,77		25,00	
12214	552 224,04	1 479 983,89		25,00	
12215	552 248,72	1 479 973,55		25,00	
12216	552 273,48	1 479 973,21		25,00	
12217	552 303,79	1 480 007,44		25,00	
12218	552 317,39	1 480 032,01	25,00		
12204	552 328,10	1 480 081,45	25,00		
Терзона ПрЛ(281)					
12219	548 826,82	1 473 595,52	Картометрический метод	25,00	—
12220	548 781,49	1 473 633,34		25,00	
12221	548 719,72	1 473 643,15		25,00	
12222	548 691,35	1 473 634,76		25,00	
12223	548 689,10	1 473 602,97		25,00	
12224	548 667,73	1 473 592,72		25,00	
12225	548 676,27	1 473 571,37		25,00	
12226	548 720,06	1 473 545,92		25,00	
12227	548 751,40	1 473 522,45		25,00	
12228	548 781,43	1 473 518,47		25,00	
12229	548 811,59	1 473 523,27		25,00	
12230	548 827,90	1 473 551,32		25,00	
12219	548 826,82	1 473 595,52		25,00	
Терзона ПрЛ(282)					
12231	541 841,17	1 465 104,55	Картометрический метод	25,00	—
12232	541 801,24	1 465 127,81		25,00	
12233	541 778,54	1 465 125,67		25,00	
12234	541 744,02	1 465 163,90		25,00	
12235	541 699,01	1 465 179,69		25,00	
12236	541 668,50	1 465 160,05		25,00	
12237	541 663,06	1 465 130,00		25,00	
12238	541 687,65	1 465 096,91		25,00	
12239	541 727,52	1 465 076,15		25,00	
12240	541 757,49	1 465 065,63		25,00	
12241	541 752,05	1 465 035,59		25,00	

**Раздел 2**

Сведения о местоположении границ объекта					
1	2	3	4	5	6
12242	541 766,89	1 465 017,73	Картометрический метод	25,00	—
12243	541 794,90	1 465 039,94		25,00	
12244	541 817,82	1 465 059,69		25,00	
12231	541 841,17	1 465 104,55		25,00	
Терзона ПрЛ(283)					
12245	544 229,64	1 470 468,00	Картометрический метод	25,00	—
12246	544 253,41	1 470 517,16		25,00	
12247	544 227,45	1 470 551,15		25,00	
12248	544 198,81	1 470 532,11		25,00	
12249	544 189,03	1 470 472,21		25,00	
12250	544 159,64	1 470 401,94		25,00	
12251	544 141,62	1 470 379,24		25,00	
12252	544 118,35	1 470 356,64		25,00	
12253	544 113,25	1 470 321,00		25,00	
12254	544 112,39	1 470 314,31		25,00	
12255	544 127,80	1 470 285,78		25,00	
12256	544 147,25	1 470 287,21		25,00	
12257	544 168,37	1 470 325,22		25,00	
12258	544 174,60	1 470 336,30		25,00	
12259	544 220,73	1 470 346,17		25,00	
12260	544 207,47	1 470 408,26		25,00	
12245	544 229,64	1 470 468,00		25,00	
Терзона ПрЛ(284)					
12261	548 405,38	1 483 927,39	Картометрический метод	25,00	—
12262	548 371,83	1 483 914,62		25,00	
12263	548 338,04	1 483 888,44		25,00	
12264	548 342,74	1 483 865,04		25,00	
12265	548 374,16	1 483 849,57		25,00	
12266	548 412,69	1 483 860,60		25,00	
12267	548 481,28	1 483 879,56		25,00	
12268	548 504,86	1 483 894,15		25,00	
12269	548 508,42	1 483 907,46		25,00	
12270	548 485,79	1 483 956,13		25,00	
12271	548 466,41	1 483 994,80		25,00	
12272	548 444,87	1 484 005,12		25,00	
12273	548 419,56	1 483 982,20		25,00	
12261	548 405,38	1 483 927,39		25,00	
Терзона ПрЛ(285)					
12274	542 859,08	1 478 154,86	Картометрический метод	25,00	—
12275	542 826,67	1 478 160,81		25,00	
12276	542 807,09	1 478 173,76		25,00	
12277	542 748,99	1 478 149,39		25,00	
12278	542 730,54	1 478 122,62		25,00	
12279	542 733,63	1 478 091,93		25,00	
12280	542 751,60	1 478 084,45		25,00	
12281	542 778,49	1 478 073,21		25,00	
12282	542 803,32	1 478 049,38		25,00	
12283	542 835,61	1 478 039,84		25,00	
12284	542 868,23	1 478 048,36		25,00	
12285	542 881,22	1 478 071,59		25,00	
12286	542 867,31	1 478 106,07		25,00	
12287	542 873,20	1 478 134,82		25,00	
12274	542 859,08	1 478 154,86		25,00	
Терзона ПрЛ(286)					
12288	563 704,64	1 453 769,16	Картометрический метод	25,00	—

**Раздел 2**

Сведения о местоположении границ объекта					
1	2	3	4	5	6
12289	563 654,07	1 453 804,85	Картометрический метод	25,00	—
12290	563 603,24	1 453 833,57		25,00	
12291	563 563,38	1 453 810,91		25,00	
12292	563 551,26	1 453 780,87		25,00	
12293	563 562,39	1 453 748,11		25,00	
12294	563 594,44	1 453 717,36		25,00	
12295	563 631,27	1 453 691,13		25,00	
12296	563 650,18	1 453 704,81		25,00	
12297	563 673,66	1 453 723,05		25,00	
12298	563 706,38	1 453 729,56		25,00	
12299	563 711,44	1 453 752,76		25,00	
12288	563 704,64	1 453 769,16	25,00		
Терзона ПрЛ(287)					
12300	545 077,62	1 469 190,83	Картометрический метод	25,00	—
12301	545 000,70	1 469 135,49		25,00	
12302	545 005,58	1 469 105,34		25,00	
12303	545 036,68	1 469 062,44		25,00	
12304	545 066,44	1 469 044,30		25,00	
12305	545 091,17	1 469 038,63		25,00	
12306	545 121,24	1 469 045,20		25,00	
12307	545 120,37	1 469 100,05		25,00	
12308	545 127,88	1 469 126,40		25,00	
12309	545 119,71	1 469 170,78		25,00	
12310	545 100,41	1 469 183,42		25,00	
12300	545 077,62	1 469 190,83		25,00	
Терзона ПрЛ(288)					
12311	545 014,08	1 472 432,42	Картометрический метод	25,00	—
12312	544 966,18	1 472 443,28		25,00	
12313	544 917,87	1 472 423,83		25,00	
12314	544 897,12	1 472 388,72		25,00	
12315	544 886,25	1 472 343,37		25,00	
12316	544 906,02	1 472 307,66		25,00	
12317	544 933,79	1 472 307,21		25,00	
12318	544 966,89	1 472 321,88		25,00	
12319	545 005,12	1 472 344,03		25,00	
12320	545 018,14	1 472 366,59		25,00	
12321	545 026,24	1 472 396,81		25,00	
12311	545 014,08	1 472 432,42		25,00	
Терзона ПрЛ(289)					
12322	542 970,18	1 477 651,81	Картометрический метод	25,00	—
12323	542 963,63	1 477 693,40		25,00	
12324	542 902,40	1 477 694,38		25,00	
12325	542 858,69	1 477 666,19		25,00	
12326	542 858,00	1 477 624,72		25,00	
12327	542 886,25	1 477 588,24		25,00	
12328	542 950,85	1 477 569,18		25,00	
12329	542 997,86	1 477 577,49		25,00	
12330	543 009,05	1 477 597,14		25,00	
12331	542 996,82	1 477 624,38		25,00	
12322	542 970,18	1 477 651,81		25,00	
Терзона ПрЛ(290)					
12332	547 511,84	1 481 380,07	Картометрический метод	25,00	—
12333	547 458,96	1 481 380,87		25,00	
12334	547 431,02	1 481 389,59		25,00	
12335	547 397,98	1 481 396,72		25,00	

**Раздел 2**

Сведения о местоположении границ объекта					
1	2	3	4	5	6
12336	547 371,39	1 481 385,56	Картометрический метод	25,00	—
12337	547 364,23	1 481 346,00		25,00	
12338	547 371,89	1 481 309,51		25,00	
12339	547 384,62	1 481 281,23		25,00	
12340	547 414,05	1 481 259,26		25,00	
12341	547 434,05	1 481 270,50		25,00	
12342	547 464,37	1 481 308,08		25,00	
12343	547 496,11	1 481 327,41		25,00	
12344	547 511,30	1 481 345,35		25,00	
12345	547 514,88	1 481 366,77		25,00	
12332	547 511,84	1 481 380,07		25,00	
Терзона ПрЛ(291)					
12346	552 158,17	1 480 208,07	Картометрический метод	25,00	—
12347	552 123,57	1 480 215,22		25,00	
12348	552 080,13	1 480 189,46		25,00	
12349	552 063,39	1 480 174,84		25,00	
12350	552 036,91	1 480 166,99		25,00	
12351	552 019,82	1 480 134,21		25,00	
12352	552 032,41	1 480 091,01		25,00	
12353	552 053,51	1 480 065,90		25,00	
12354	552 079,55	1 480 045,67		25,00	
12355	552 107,66	1 480 045,21		25,00	
12356	552 122,84	1 480 063,15		25,00	
12357	552 107,04	1 480 111,35		25,00	
12358	552 104,09	1 480 134,52		25,00	
12359	552 154,16	1 480 165,15		25,00	
12360	552 159,41	1 480 179,96		25,00	
12346	552 158,17	1 480 208,07		25,00	
Терзона ПрЛ(292)					
12361	541 879,76	1 464 679,10	Картометрический метод	25,00	—
12362	541 890,09	1 464 699,08		25,00	
12363	541 845,55	1 464 747,52		25,00	
12364	541 803,72	1 464 800,97		25,00	
12365	541 766,71	1 464 846,80		25,00	
12366	541 726,50	1 464 844,90		25,00	
12367	541 710,98	1 464 822,54		25,00	
12368	541 722,89	1 464 777,12		25,00	
12369	541 764,79	1 464 726,18		25,00	
12370	541 799,77	1 464 710,53		25,00	
12361	541 879,76	1 464 679,10		25,00	
Терзона ПрЛ(293)					
12371	522 367,89	1 468 279,94	Картометрический метод	25,00	—
12372	522 363,17	1 468 304,29		25,00	
12373	522 327,76	1 468 298,21		25,00	
12374	522 281,35	1 468 294,54		25,00	
12375	522 248,11	1 468 286,25		25,00	
12376	522 190,43	1 468 265,05		25,00	
12377	522 194,49	1 468 241,48		25,00	
12378	522 198,46	1 468 214,20		25,00	
12379	522 249,03	1 468 202,36		25,00	
12380	522 286,50	1 468 201,80		25,00	
12381	522 310,94	1 468 210,23		25,00	
12382	522 371,21	1 468 253,40		25,00	
12371	522 367,89	1 468 279,94		25,00	
Терзона ПрЛ(294)					



**Раздел 2**

<b>Сведения о местоположении границ объекта</b>					
<b>1</b>	<b>2</b>	<b>3</b>	<b>4</b>	<b>5</b>	<b>6</b>
12383	553 167,07	1 474 988,02	Картометрический метод	25,00	—
12384	553 134,57	1 475 006,21		25,00	
12385	553 099,02	1 474 996,66		25,00	
12386	553 080,70	1 474 961,53		25,00	
12387	553 052,27	1 474 924,04		25,00	
12388	553 023,83	1 474 878,98		25,00	
12389	553 025,91	1 474 851,15		25,00	
12390	553 045,92	1 474 840,71		25,00	
12391	553 076,55	1 474 857,90		25,00	
12392	553 107,11	1 474 872,60		25,00	
12393	553 122,69	1 474 897,66		25,00	
12394	553 155,92	1 474 919,92		25,00	
12395	553 176,55	1 474 942,36		25,00	
12383	553 167,07	1 474 988,02		25,00	
Терзона ПрЛ(295)					
12396	547 826,34	1 463 784,06	Картометрический метод	25,00	—
12397	547 806,87	1 463 827,10		25,00	
12398	547 787,14	1 463 850,04		25,00	
12399	547 754,39	1 463 848,02		25,00	
12400	547 716,23	1 463 820,98		25,00	
12401	547 692,72	1 463 763,51		25,00	
12402	547 694,63	1 463 728,32		25,00	
12403	547 722,16	1 463 717,80		25,00	
12404	547 772,47	1 463 722,06		25,00	
12405	547 793,06	1 463 746,87		25,00	
12406	547 820,60	1 463 741,40		25,00	
12407	547 830,90	1 463 756,34		25,00	
12396	547 826,34	1 463 784,06		25,00	
Терзона ПрЛ(296)					
12408	539 105,53	1 473 650,46	Картометрический метод	25,00	—
12409	539 073,87	1 473 663,35		25,00	
12410	539 040,11	1 473 653,28		25,00	
12411	539 027,27	1 473 621,64		25,00	
12412	538 980,91	1 473 592,33		25,00	
12413	538 983,56	1 473 541,01		25,00	
12414	539 001,01	1 473 526,60		25,00	
12415	539 023,86	1 473 513,86		25,00	
12416	539 048,37	1 473 504,65		25,00	
12417	539 077,06	1 473 509,01		25,00	
12418	539 093,05	1 473 534,00		25,00	
12419	539 091,70	1 473 560,53		25,00	
12420	539 080,02	1 473 604,92		25,00	
12421	539 097,97	1 473 624,09		25,00	
12408	539 105,53	1 473 650,46		25,00	
Терзона ПрЛ(297)					
12422	555 590,63	1 462 737,35	Картометрический метод	25,00	—
12423	555 538,20	1 462 760,76		25,00	
12424	555 485,33	1 462 756,58		25,00	
12425	555 472,34	1 462 731,65		25,00	
12426	555 476,70	1 462 691,36		25,00	
12427	555 518,95	1 462 658,03		25,00	
12428	555 553,81	1 462 637,37		25,00	
12429	555 586,37	1 462 631,80		25,00	
12430	555 604,19	1 462 644,11		25,00	
12431	555 614,61	1 462 664,07		25,00	

**Раздел 2**

Сведения о местоположении границ объекта					
1	2	3	4	5	6
12432	555 609,99	1 462 689,26	Картометрический метод	25,00	—
12422	555 590,63	1 462 737,35		25,00	
Терзона ПрЛ(298)					
12433	562 982,23	1 456 071,00	Картометрический метод	25,00	—
12434	562 916,49	1 456 115,65		25,00	
12435	562 871,13	1 456 127,75		25,00	
12436	562 806,69	1 456 130,66		25,00	
12437	562 772,23	1 456 110,34		25,00	
12438	562 796,43	1 456 079,59		25,00	
12439	562 849,30	1 456 063,57		25,00	
12440	562 915,35	1 456 037,87		25,00	
12441	562 962,60	1 456 025,74		25,00	
12442	562 985,37	1 456 031,07		25,00	
12443	562 995,25	1 456 053,70		25,00	
12433	562 982,23	1 456 071,00		25,00	
Терзона ПрЛ(299)					
12444	552 977,03	1 479 722,47	Картометрический метод	25,00	—
12445	552 957,51	1 479 744,29		25,00	
12446	552 927,93	1 479 754,69		25,00	
12447	552 879,77	1 479 738,89		25,00	
12448	552 863,03	1 479 724,28		25,00	
12449	552 860,78	1 479 687,93		25,00	
12450	552 879,88	1 479 638,07		25,00	
12451	552 915,91	1 479 619,32		25,00	
12452	552 955,56	1 479 617,01		25,00	
12453	552 973,79	1 479 621,72		25,00	
12454	552 980,81	1 479 646,41		25,00	
12455	552 971,40	1 479 681,25		25,00	
12456	552 966,67	1 479 694,53		25,00	
12444	552 977,03	1 479 722,47		25,00	
Терзона ПрЛ(300)					
12457	531 447,25	1 480 478,08	Картометрический метод	25,00	—
12458	531 489,83	1 480 479,90		25,00	
12459	531 502,76	1 480 504,73		25,00	
12460	531 500,57	1 480 527,27		25,00	
12461	531 478,31	1 480 540,12		25,00	
12462	531 445,78	1 480 538,12		25,00	
12463	531 390,58	1 480 528,97		25,00	
12464	531 315,50	1 480 522,64		25,00	
12465	531 267,66	1 480 505,88		25,00	
12466	531 244,92	1 480 488,73		25,00	
12467	531 242,07	1 480 468,78		25,00	
12468	531 256,88	1 480 453,56		25,00	
12469	531 289,39	1 480 458,04		25,00	
12470	531 334,74	1 480 477,34		25,00	
12471	531 377,44	1 480 486,66		25,00	
12457	531 447,25	1 480 478,08		25,00	
Терзона ПрЛ(301)					
12472	525 989,21	1 466 259,76	Картометрический метод	25,00	—
12473	525 998,35	1 466 281,02		25,00	
12474	526 005,23	1 466 297,01		25,00	
12475	525 956,99	1 466 317,65		25,00	
12476	525 908,54	1 466 324,97		25,00	
12477	525 864,71	1 466 338,91		25,00	
12478	525 831,86	1 466 359,32		25,00	

**Раздел 2**

Сведения о местоположении границ объекта					
1	2	3	4	5	6
12479	525 821,08	1 466 343,05	Картометрический метод	25,00	—
12480	525 811,56	1 466 328,72		25,00	
12481	525 833,13	1 466 299,69		25,00	
12482	525 843,72	1 466 273,09		25,00	
12483	525 852,13	1 466 244,27		25,00	
12484	525 869,64	1 466 235,17		25,00	
12485	525 891,73	1 466 234,82		25,00	
12486	525 913,92	1 466 243,28		25,00	
12487	525 929,54	1 466 256,28		25,00	
12488	525 956,15	1 466 262,50		25,00	
12472	525 989,21	1 466 259,76		25,00	
Терзона ПрЛ(302)					
12489	525 636,63	1 466 146,15	Картометрический метод	25,00	—
12490	525 605,90	1 466 157,64		25,00	
12491	525 557,44	1 466 165,01		25,00	
12492	525 504,63	1 466 172,49		25,00	
12493	525 442,79	1 466 171,26		25,00	
12494	525 398,61	1 466 163,11		25,00	
12495	525 376,30	1 466 150,22		25,00	
12496	525 382,55	1 466 128,05		25,00	
12497	525 404,46	1 466 116,66		25,00	
12498	525 435,42	1 466 118,39		25,00	
12499	525 481,71	1 466 117,67		25,00	
12500	525 554,30	1 466 103,31		25,00	
12501	525 587,38	1 466 104,98		25,00	
12502	525 614,09	1 466 120,01		25,00	
12489	525 636,63	1 466 146,15	25,00		
Терзона ПрЛ(303)					
12503	549 139,70	1 462 250,11	Картометрический метод	25,00	—
12504	549 094,98	1 462 283,49		25,00	
12505	549 044,80	1 462 289,29		25,00	
12506	548 994,43	1 462 282,56		25,00	
12507	548 981,57	1 462 262,60		25,00	
12508	548 993,66	1 462 237,30		25,00	
12509	549 010,92	1 462 216,94		25,00	
12510	549 015,41	1 462 181,66		25,00	
12511	549 035,30	1 462 168,77		25,00	
12512	549 055,55	1 462 170,99		25,00	
12513	549 068,42	1 462 190,87		25,00	
12514	549 106,19	1 462 197,82		25,00	
12515	549 128,90	1 462 205,00		25,00	
12516	549 134,29	1 462 225,06		25,00	
12503	549 139,70	1 462 250,11		25,00	
Терзона ПрЛ(304)					
12517	548 412,02	1 465 227,96	Картометрический метод	25,00	—
12518	548 412,64	1 465 265,66		25,00	
12519	548 410,49	1 465 290,82		25,00	
12520	548 380,51	1 465 301,37		25,00	
12521	548 329,65	1 465 266,97		25,00	
12522	548 303,86	1 465 222,13		25,00	
12523	548 298,00	1 465 171,94		25,00	
12524	548 305,12	1 465 144,16		25,00	
12525	548 322,61	1 465 138,88		25,00	
12526	548 368,32	1 465 168,32		25,00	
12527	548 398,70	1 465 177,88		25,00	

**Раздел 2**

Сведения о местоположении границ объекта					
1	2	3	4	5	6
12528	548 406,50	1 465 195,37	Картометрический метод	25,00	—
12517	548 412,02	1 465 227,96		25,00	
Терзона ПрЛ(305)					
12529	546 453,72	1 458 810,31	Картометрический метод	25,00	—
12530	546 421,05	1 458 810,85		25,00	
12531	546 388,37	1 458 811,35		25,00	
12532	546 355,87	1 458 824,42		25,00	
12533	546 315,48	1 458 815,02		25,00	
12534	546 307,43	1 458 779,96		25,00	
12535	546 316,71	1 458 726,99		25,00	
12536	546 334,11	1 458 716,68		25,00	
12537	546 359,48	1 458 728,85		25,00	
12538	546 399,63	1 458 723,19		25,00	
12539	546 424,85	1 458 727,82		25,00	
12540	546 450,23	1 458 750,07		25,00	
12541	546 460,61	1 458 770,00		25,00	
12542	546 463,47	1 458 792,60		25,00	
12529	546 453,72	1 458 810,31		25,00	
Терзона ПрЛ(306)					
12543	528 549,81	1 476 969,00	Картометрический метод	25,00	—
12544	528 535,58	1 476 990,06		25,00	
12545	528 492,27	1 477 019,93		25,00	
12546	528 465,38	1 477 030,76		25,00	
12547	528 436,20	1 477 029,15		25,00	
12548	528 398,32	1 477 008,88		25,00	
12549	528 374,99	1 476 986,31		25,00	
12550	528 389,33	1 476 965,29		25,00	
12551	528 409,93	1 476 952,45		25,00	
12552	528 420,08	1 476 933,52		25,00	
12553	528 432,30	1 476 916,67		25,00	
12554	528 455,22	1 476 914,22		25,00	
12555	528 480,33	1 476 922,16		25,00	
12556	528 503,54	1 476 940,57		25,00	
12557	528 528,78	1 476 952,67		25,00	
12543	528 549,81	1 476 969,00		25,00	
Терзона ПрЛ(307)					
12558	542 526,53	1 478 225,01	Картометрический метод	25,00	—
12559	542 478,06	1 478 238,39		25,00	
12560	542 440,13	1 478 235,36		25,00	
12561	542 425,31	1 478 206,76		25,00	
12562	542 440,68	1 478 154,20		25,00	
12563	542 468,82	1 478 110,52		25,00	
12564	542 502,95	1 478 102,76		25,00	
12565	542 537,52	1 478 120,25		25,00	
12566	542 547,09	1 478 156,14		25,00	
12567	542 545,73	1 478 185,03		25,00	
12558	542 526,53	1 478 225,01		25,00	
Терзона ПрЛ(308)					
12568	521 205,74	1 466 526,49	Картометрический метод	25,00	—
12569	521 223,09	1 466 506,35		25,00	
12570	521 242,87	1 466 499,45		25,00	
12571	521 269,30	1 466 499,02		25,00	
12572	521 296,08	1 466 516,27		25,00	
12573	521 305,12	1 466 533,75		25,00	
12574	521 307,92	1 466 569,01		25,00	

**Раздел 2**

Сведения о местоположении границ объекта					
1	2	3	4	5	6
12575	521 310,49	1 466 595,46	Картометрический метод	25,00	—
12576	521 324,28	1 466 628,34		25,00	
12577	521 322,40	1 466 650,44		25,00	
12578	521 273,76	1 466 642,35		25,00	
12579	521 240,29	1 466 620,82		25,00	
12580	521 217,80	1 466 588,07		25,00	
12568	521 205,74	1 466 526,49		25,00	
Терзона ПрЛ(309)					
12581	544 247,30	1 470 688,69	Картометрический метод	25,00	—
12582	544 226,35	1 470 710,23		25,00	
12583	544 188,96	1 470 689,62		25,00	
12584	544 175,06	1 470 707,52		25,00	
12585	544 175,63	1 470 744,63		25,00	
12586	544 142,45	1 470 771,65		25,00	
12587	544 122,72	1 470 752,50		25,00	
12588	544 123,99	1 470 717,14		25,00	
12589	544 108,76	1 470 650,20		25,00	
12590	544 156,14	1 470 628,25		25,00	
12591	544 191,42	1 470 620,62		25,00	
12592	544 221,48	1 470 621,92		25,00	
12593	544 243,28	1 470 660,48		25,00	
12581	544 247,30	1 470 688,69		25,00	
Терзона ПрЛ(310)					
12594	547 136,84	1 464 385,66	Картометрический метод	25,00	—
12595	547 099,21	1 464 393,76		25,00	
12596	547 056,28	1 464 376,84		25,00	
12597	547 013,55	1 464 377,50		25,00	
12598	546 977,85	1 464 350,44		25,00	
12599	546 957,22	1 464 315,55		25,00	
12600	546 967,03	1 464 297,80		25,00	
12601	546 989,68	1 464 297,45		25,00	
12602	547 019,86	1 464 299,49		25,00	
12603	547 055,04	1 464 296,43		25,00	
12604	547 075,26	1 464 306,18		25,00	
12605	547 105,64	1 464 320,79		25,00	
12606	547 125,86	1 464 330,53		25,00	
12607	547 136,16	1 464 345,43		25,00	
12594	547 136,84	1 464 385,66		25,00	
Терзона ПрЛ(311)					
12608	539 926,84	1 469 996,22	Картометрический метод	25,00	—
12609	539 884,53	1 470 003,98		25,00	
12610	539 832,33	1 469 942,89		25,00	
12611	539 805,01	1 469 890,28		25,00	
12612	539 831,28	1 469 875,74		25,00	
12613	539 865,02	1 469 889,37		25,00	
12614	539 877,46	1 469 887,41		25,00	
12615	539 932,48	1 469 904,21		25,00	
12616	539 961,28	1 469 937,35		25,00	
12617	539 947,71	1 469 976,44		25,00	
12608	539 926,84	1 469 996,22		25,00	
Терзона ПрЛ(312)					
12618	538 397,04	1 471 382,76	Картометрический метод	25,00	—
12619	538 362,21	1 471 418,72		25,00	
12620	538 363,49	1 471 497,09		25,00	
12621	538 338,41	1 471 510,13		25,00	

**Раздел 2**

Сведения о местоположении границ объекта					
1	2	3	4	5	6
12622	538 316,09	1 471 538,29	Картометрический метод	25,00	—
12623	538 285,61	1 471 533,70		25,00	
12624	538 285,01	1 471 495,80		25,00	
12625	538 313,91	1 471 399,23		25,00	
12626	538 338,36	1 471 350,81		25,00	
12627	538 371,15	1 471 342,71		25,00	
12628	538 396,53	1 471 352,43		25,00	
12629	538 399,12	1 471 357,45		25,00	
12618	538 397,04	1 471 382,76		25,00	
Терзона ПрЛ(313)					
12630	560 935,70	1 463 405,27	Картометрический метод	25,00	—
12631	560 910,83	1 463 423,25		25,00	
12632	560 893,20	1 463 423,52		25,00	
12633	560 878,42	1 463 443,86		25,00	
12634	560 840,44	1 463 424,33		25,00	
12635	560 792,04	1 463 384,90		25,00	
12636	560 804,11	1 463 354,55		25,00	
12637	560 823,72	1 463 321,55		25,00	
12638	560 854,02	1 463 328,63		25,00	
12639	560 884,26	1 463 333,18		25,00	
12640	560 909,55	1 463 340,31		25,00	
12641	560 934,96	1 463 357,53		25,00	
12642	560 942,82	1 463 377,50		25,00	
12630	560 935,70	1 463 405,27		25,00	
Терзона ПрЛ(314)					
12643	525 550,76	1 455 178,46	Картометрический метод	25,00	—
12644	525 551,02	1 455 200,97		25,00	
12645	525 533,93	1 455 221,24		25,00	
12646	525 504,04	1 455 231,74		25,00	
12647	525 444,76	1 455 277,65		25,00	
12648	525 414,92	1 455 290,64		25,00	
12649	525 377,56	1 455 296,21		25,00	
12650	525 359,83	1 455 286,47		25,00	
12651	525 359,63	1 455 271,48		25,00	
12652	525 384,14	1 455 238,62		25,00	
12653	525 408,75	1 455 215,71		25,00	
12654	525 443,45	1 455 195,15		25,00	
12655	525 483,28	1 455 184,57		25,00	
12656	525 515,58	1 455 171,52		25,00	
12657	525 532,98	1 455 166,25		25,00	
12643	525 550,76	1 455 178,46		25,00	
Терзона ПрЛ(315)					
12658	537 569,89	1 473 957,58	Картометрический метод	25,00	—
12659	537 555,06	1 473 977,02		25,00	
12660	537 518,05	1 473 986,40		25,00	
12661	537 470,51	1 473 997,76		25,00	
12662	537 444,01	1 473 999,94		25,00	
12663	537 403,68	1 473 998,08		25,00	
12664	537 388,86	1 473 976,06		25,00	
12665	537 393,81	1 473 949,49		25,00	
12666	537 410,94	1 473 920,94		25,00	
12667	537 458,63	1 473 918,40		25,00	
12668	537 538,32	1 473 922,47		25,00	
12669	537 556,09	1 473 927,49		25,00	
12658	537 569,89	1 473 957,58		25,00	

**Раздел 2**

Сведения о местоположении границ объекта					
1	2	3	4	5	6
Терзона ПрЛ(316)					
12670	549 679,28	1 464 283,01	Картометрический метод	25,00	—
12671	549 652,29	1 464 318,60		25,00	
12672	549 617,36	1 464 336,74		25,00	
12673	549 574,38	1 464 322,34		25,00	
12674	549 571,47	1 464 299,78		25,00	
12675	549 598,87	1 464 284,24		25,00	
12676	549 621,15	1 464 256,25		25,00	
12677	549 612,95	1 464 218,67		25,00	
12678	549 614,85	1 464 178,43		25,00	
12679	549 647,45	1 464 170,38		25,00	
12680	549 672,69	1 464 180,02		25,00	
12681	549 693,17	1 464 204,85		25,00	
12682	549 696,08	1 464 227,41		25,00	
12670	549 679,28	1 464 283,01	25,00		
Терзона ПрЛ(317)					
12683	553 001,52	1 480 335,35	Картометрический метод	25,00	—
12684	552 972,18	1 480 360,63		25,00	
12685	552 950,41	1 480 346,09		25,00	
12686	552 933,66	1 480 328,16		25,00	
12687	552 873,95	1 480 317,52		25,00	
12688	552 853,83	1 480 294,70		25,00	
12689	552 854,82	1 480 255,00		25,00	
12690	552 872,51	1 480 224,97		25,00	
12691	552 903,91	1 480 226,15		25,00	
12692	552 935,75	1 480 252,10		25,00	
12693	552 962,44	1 480 263,24		25,00	
12694	552 980,70	1 480 272,85		25,00	
12695	552 992,64	1 480 297,50		25,00	
12683	553 001,52	1 480 335,35	25,00		
Терзона ПрЛ(318)					
12696	540 053,17	1 470 271,76	Картометрический метод	25,00	—
12697	540 019,70	1 470 284,66		25,00	
12698	539 998,38	1 470 276,13		25,00	
12699	539 973,90	1 470 290,67		25,00	
12700	539 930,98	1 470 259,54		25,00	
12701	539 895,09	1 470 228,28		25,00	
12702	539 905,22	1 470 194,54		25,00	
12703	539 940,57	1 470 193,99		25,00	
12704	539 986,70	1 470 203,85		25,00	
12705	540 025,52	1 470 203,24		25,00	
12706	540 053,85	1 470 206,36		25,00	
12707	540 068,31	1 470 225,56		25,00	
12708	540 068,74	1 470 253,87		25,00	
12696	540 053,17	1 470 271,76	25,00		
Терзона ПрЛ(319)					
12709	548 531,06	1 481 946,73	Картометрический метод	25,00	—
12710	548 599,89	1 481 977,32		25,00	
12711	548 626,96	1 482 003,57		25,00	
12712	548 617,43	1 482 033,74		25,00	
12713	548 604,30	1 482 045,60		25,00	
12714	548 515,95	1 482 047,02		25,00	
12715	548 470,54	1 482 022,72		25,00	
12716	548 470,03	1 481 989,37		25,00	
12717	548 489,55	1 481 957,39		25,00	

**Раздел 2**

<b>Сведения о местоположении границ объекта</b>					
<b>1</b>	<b>2</b>	<b>3</b>	<b>4</b>	<b>5</b>	<b>6</b>
12709	548 531,06	1 481 946,73	Картометрический метод	25,00	—
<b>Терзона ПрЛ(320)</b>					
12718	544 041,47	1 470 417,94	Картометрический метод	25,00	—
12719	543 943,72	1 470 495,48		25,00	
12720	543 913,39	1 470 480,04		25,00	
12721	543 884,40	1 470 436,29		25,00	
12722	543 883,94	1 470 402,72		25,00	
12723	543 910,44	1 470 400,55		25,00	
12724	543 938,66	1 470 400,10		25,00	
12725	543 996,70	1 470 376,20		25,00	
12726	544 021,21	1 470 366,98		25,00	
12727	544 037,25	1 470 373,80		25,00	
12718	544 041,47	1 470 417,94		25,00	
<b>Терзона ПрЛ(321)</b>					
12728	515 619,11	1 452 481,60	Картометрический метод	25,00	—
12729	515 646,40	1 452 495,77		25,00	
12730	515 659,16	1 452 514,35		25,00	
12731	515 670,04	1 452 539,18		25,00	
12732	515 670,56	1 452 570,43		25,00	
12733	515 677,03	1 452 586,95		25,00	
12734	515 723,40	1 452 623,74		25,00	
12735	515 738,31	1 452 644,34		25,00	
12736	515 738,58	1 452 663,10		25,00	
12737	515 724,18	1 452 673,77		25,00	
12738	515 701,31	1 452 674,10		25,00	
12739	515 661,33	1 452 649,74		25,00	
12740	515 635,92	1 452 623,03		25,00	
12741	515 616,62	1 452 590,03		25,00	
12742	515 605,63	1 452 548,48		25,00	
12743	515 606,97	1 452 504,74		25,00	
12728	515 619,11	1 452 481,60		25,00	
<b>Терзона ПрЛ(322)</b>					
12744	543 185,32	1 478 836,86	Картометрический метод	25,00	—
12745	543 144,26	1 478 866,32		25,00	
12746	543 112,35	1 478 895,68		25,00	
12747	543 077,88	1 478 889,02		25,00	
12748	543 063,22	1 478 869,39		25,00	
12749	543 069,70	1 478 826,05		25,00	
12750	543 071,05	1 478 793,53		25,00	
12751	543 088,86	1 478 777,04		25,00	
12752	543 119,35	1 478 767,56		25,00	
12753	543 153,55	1 478 765,22		25,00	
12754	543 177,13	1 478 777,48		25,00	
12744	543 185,32	1 478 836,86		25,00	
<b>Терзона ПрЛ(323)</b>					
12755	524 995,36	1 466 193,67	Картометрический метод	25,00	—
12756	525 008,69	1 466 204,50		25,00	
12757	525 011,16	1 466 222,13		25,00	
12758	524 998,16	1 466 237,75		25,00	
12759	524 949,93	1 466 253,94		25,00	
12760	524 932,65	1 466 276,27		25,00	
12761	524 924,35	1 466 313,92		25,00	
12762	524 911,41	1 466 327,36		25,00	
12763	524 893,68	1 466 327,65		25,00	
12764	524 873,55	1 466 308,08		25,00	



**Раздел 2**

Сведения о местоположении границ объекта					
1	2	3	4	5	6
12765	524 868,63	1 466 277,28	Картометрический метод	25,00	—
12766	524 876,77	1 466 233,03		25,00	
12767	524 880,55	1 466 193,24		25,00	
12768	524 893,59	1 466 179,83		25,00	
12769	524 915,73	1 466 181,67		25,00	
12770	524 935,75	1 466 196,78		25,00	
12771	524 962,31	1 466 200,81		25,00	
12755	524 995,36	1 466 193,67		25,00	
Терзона ПрЛ(324)					
12772	544 081,55	1 478 489,20	Картометрический метод	25,00	—
12773	544 020,64	1 478 515,38		25,00	
12774	544 004,94	1 478 553,53		25,00	
12775	543 998,34	1 478 586,07		25,00	
12776	543 960,58	1 478 599,31		25,00	
12777	543 935,70	1 478 621,31		25,00	
12778	543 912,00	1 478 605,47		25,00	
12779	543 908,50	1 478 564,02		25,00	
12780	543 966,96	1 478 541,50		25,00	
12781	543 988,11	1 478 514,12		25,00	
12782	544 007,37	1 478 472,31		25,00	
12783	544 037,56	1 478 444,82		25,00	
12784	544 066,13	1 478 429,93		25,00	
12785	544 089,55	1 478 425,96		25,00	
12786	544 107,93	1 478 450,89		25,00	
12787	544 079,33	1 478 460,40		25,00	
12772	544 081,55	1 478 489,20	25,00		
Терзона ПрЛ(325)					
12788	565 879,67	1 460 454,36	Картометрический метод	25,00	—
12789	565 842,58	1 460 495,13		25,00	
12790	565 800,24	1 460 520,95		25,00	
12791	565 772,26	1 460 498,75		25,00	
12792	565 764,12	1 460 461,16		25,00	
12793	565 753,41	1 460 418,61		25,00	
12794	565 765,58	1 460 395,78		25,00	
12795	565 785,60	1 460 392,95		25,00	
12796	565 808,49	1 460 407,71		25,00	
12797	565 843,37	1 460 387,04		25,00	
12798	565 863,57	1 460 391,73		25,00	
12788	565 879,67	1 460 454,36		25,00	
Терзона ПрЛ(326)					
12799	546 496,58	1 483 708,93	Картометрический метод	25,00	—
12800	546 541,32	1 483 694,89		25,00	
12801	546 586,33	1 483 692,51		25,00	
12802	546 598,41	1 483 717,33		25,00	
12803	546 562,45	1 483 761,22		25,00	
12804	546 537,83	1 483 789,95		25,00	
12805	546 499,78	1 483 807,19		25,00	
12806	546 456,39	1 483 804,57		25,00	
12807	546 445,72	1 483 758,07		25,00	
12808	546 455,22	1 483 731,25		25,00	
12799	546 496,58	1 483 708,93		25,00	
Терзона ПрЛ(327)					
12809	549 901,15	1 483 852,29	Картометрический метод	25,00	—
12810	549 907,38	1 483 823,87		25,00	
12811	549 928,65	1 483 798,53		25,00	

**Раздел 2**

Сведения о местоположении границ объекта					
1	2	3	4	5	6
12812	549 974,69	1 483 759,48	Картометрический метод	25,00	—
12813	550 001,35	1 483 759,07		25,00	
12814	550 025,10	1 483 782,02		25,00	
12815	550 023,36	1 483 810,97		25,00	
12816	550 022,43	1 483 827,07		25,00	
12817	549 970,07	1 483 887,88		25,00	
12818	549 936,82	1 483 895,09		25,00	
12819	549 904,82	1 483 878,91		25,00	
12809	549 901,15	1 483 852,29		25,00	
Терзона ПрЛ(328)					
12820	559 559,13	1 478 615,60	Картометрический метод	25,00	—
12821	559 513,86	1 478 631,50		25,00	
12822	559 486,40	1 478 657,19		25,00	
12823	559 441,02	1 478 665,51		25,00	
12824	559 393,59	1 478 709,27		25,00	
12825	559 353,22	1 478 709,89		25,00	
12826	559 350,36	1 478 689,71		25,00	
12827	559 390,24	1 478 651,11		25,00	
12828	559 427,80	1 478 627,77		25,00	
12829	559 467,62	1 478 586,70		25,00	
12830	559 495,34	1 478 581,19		25,00	
12831	559 522,96	1 478 568,11		25,00	
12832	559 543,34	1 478 577,89		25,00	
12833	559 561,17	1 478 587,75		25,00	
12820	559 559,13	1 478 615,60		25,00	
Терзона ПрЛ(329)					
12834	541 390,31	1 469 989,23	Картометрический метод	25,00	—
12835	541 321,35	1 469 985,01		25,00	
12836	541 262,73	1 469 962,92		25,00	
12837	541 265,46	1 469 911,62		25,00	
12838	541 298,71	1 469 895,23		25,00	
12839	541 330,33	1 469 884,10		25,00	
12840	541 387,36	1 469 913,25		25,00	
12841	541 409,04	1 469 942,96		25,00	
12842	541 409,36	1 469 958,87		25,00	
12834	541 390,31	1 469 989,23		25,00	
Терзона ПрЛ(330)					
12843	546 430,91	1 480 124,19	Картометрический метод	25,00	—
12844	546 374,70	1 480 121,73		25,00	
12845	546 357,81	1 480 095,58		25,00	
12846	546 340,97	1 480 077,65		25,00	
12847	546 310,61	1 480 038,45		25,00	
12848	546 309,99	1 480 000,45		25,00	
12849	546 341,11	1 479 981,77		25,00	
12850	546 362,43	1 479 971,52		25,00	
12851	546 379,13	1 479 984,51		25,00	
12852	546 383,05	1 480 024,12		25,00	
12853	546 419,85	1 480 048,30		25,00	
12854	546 435,31	1 480 086,09		25,00	
12855	546 437,41	1 480 114,16		25,00	
12843	546 430,91	1 480 124,19		25,00	
Терзона ПрЛ(331)					
12856	529 815,17	1 456 217,00	Картометрический метод	25,00	—
12857	529 815,49	1 456 241,97		25,00	
12858	529 808,38	1 456 264,61		25,00	

**Раздел 2**

Сведения о местоположении границ объекта							
1	2	3	4	5	6		
12859	529 786,02	1 456 277,45	Картометрический метод	25,00	—		
12860	529 761,25	1 456 287,85		25,00			
12861	529 726,08	1 456 280,90		25,00			
12862	529 688,12	1 456 248,98		25,00			
12863	529 682,83	1 456 231,57		25,00			
12864	529 690,14	1 456 218,96		25,00			
12865	529 712,56	1 456 213,57		25,00			
12866	529 722,44	1 456 205,92		25,00			
12867	529 727,03	1 456 180,84		25,00			
12868	529 734,34	1 456 168,22		25,00			
12869	529 749,29	1 456 163,00		25,00			
12870	529 774,38	1 456 167,61		25,00			
12871	529 804,69	1 456 187,11		25,00			
12856	529 815,17	1 456 217,00	25,00				
Терзона ПрЛ(332)							
12872	532 311,77	1 478 194,14	Картометрический метод	25,00	—		
12873	532 329,51	1 478 208,87		25,00			
12874	532 329,70	1 478 226,37		25,00			
12875	532 315,03	1 478 246,60		25,00			
12876	532 307,93	1 478 274,22		25,00			
12877	532 288,17	1 478 284,54		25,00			
12878	532 265,52	1 478 277,39		25,00			
12879	532 240,11	1 478 252,76		25,00			
12880	532 212,55	1 478 245,71		25,00			
12881	532 184,77	1 478 231,13		25,00			
12882	532 174,47	1 478 211,28		25,00			
12883	532 181,78	1 478 198,70		25,00			
12884	532 209,17	1 478 193,27		25,00			
12885	532 221,37	1 478 175,54		25,00			
12886	532 236,27	1 478 162,82		25,00			
12887	532 253,67	1 478 162,55		25,00			
12888	532 284,06	1 478 182,08		25,00			
12872	532 311,77	1 478 194,14	25,00				
Терзона ПрЛ(333)							
12889	526 238,61	1 462 815,22	Картометрический метод	25,00	—		
12890	526 263,29	1 462 798,16		25,00			
12891	526 294,05	1 462 764,33		25,00			
12892	526 316,79	1 462 753,58		25,00			
12893	526 337,63	1 462 753,24		25,00			
12894	526 350,27	1 462 763,47		25,00			
12895	526 350,74	1 462 796,80		25,00			
12896	526 336,87	1 462 836,61		25,00			
12897	526 294,04	1 462 897,68		25,00			
12898	526 277,56	1 462 912,52		25,00			
12899	526 260,94	1 462 912,80		25,00			
12900	526 252,29	1 462 896,27		25,00			
12901	526 253,92	1 462 867,08		25,00			
12902	526 238,99	1 462 840,20		25,00			
12889	526 238,61	1 462 815,22		25,00			
Терзона ПрЛ(334)							
12903	545 290,85	1 471 856,51		Картометрический метод		25,00	—
12904	545 301,27	1 471 874,06	25,00				
12905	545 281,46	1 471 899,68	25,00				
12906	545 251,15	1 471 905,19	25,00				
12907	545 228,12	1 471 887,87	25,00				

**Раздел 2**

Сведения о местоположении границ объекта						
1	2	3	4	5	6	
12908	545 230,28	1 471 865,08	Картометрический метод	25,00	—	
12909	545 212,21	1 471 837,53		25,00		
12910	545 198,85	1 471 794,75		25,00		
12911	545 203,33	1 471 759,27		25,00		
12912	545 192,58	1 471 713,91		25,00		
12913	545 179,40	1 471 681,23		25,00		
12914	545 196,96	1 471 670,86		25,00		
12915	545 219,92	1 471 685,68		25,00		
12916	545 230,51	1 471 713,32		25,00		
12917	545 238,73	1 471 756,20		25,00		
12918	545 254,69	1 471 804,00		25,00		
12919	545 272,89	1 471 836,59		25,00		
12903	545 290,85	1 471 856,51	25,00			
Терзона ПрЛ(335)						
12920	549 330,59	1 483 189,46	Картометрический метод	25,00	—	
12921	549 364,11	1 483 197,24		25,00		
12922	549 388,16	1 483 243,56		25,00		
12923	549 410,37	1 483 281,56		25,00		
12924	549 428,88	1 483 291,23		25,00		
12925	549 439,33	1 483 321,09		25,00		
12926	549 428,05	1 483 344,64		25,00		
12927	549 373,31	1 483 357,17		25,00		
12928	549 355,01	1 483 364,12		25,00		
12929	549 341,27	1 483 339,34		25,00		
12930	549 345,56	1 483 289,24		25,00		
12931	549 335,10	1 483 262,73		25,00		
12932	549 326,05	1 483 214,55		25,00		
12920	549 330,59	1 483 189,46		25,00		
Терзона ПрЛ(336)						
12933	524 021,27	1 467 815,03	Картометрический метод	25,00	—	
12934	524 052,23	1 467 821,20		25,00		
12935	524 063,46	1 467 836,46		25,00		
12936	524 063,86	1 467 860,70		25,00		
12937	524 055,41	1 467 882,90		25,00		
12938	524 033,50	1 467 894,28		25,00		
12939	523 991,56	1 467 894,95		25,00		
12940	523 936,35	1 467 891,39		25,00		
12941	523 905,38	1 467 880,86		25,00		
12942	523 894,05	1 467 865,55		25,00		
12943	523 896,05	1 467 847,89		25,00		
12944	523 915,67	1 467 834,35		25,00		
12945	523 948,56	1 467 825,00		25,00		
12946	523 990,38	1 467 815,54		25,00		
12933	524 021,27	1 467 815,03		25,00		
Терзона ПрЛ(337)						
12947	560 440,11	1 462 103,26	Картометрический метод	25,00	—	
12948	560 418,16	1 462 146,34		25,00		
12949	560 408,64	1 462 181,71		25,00		
12950	560 373,78	1 462 202,32		25,00		
12951	560 353,57	1 462 192,58		25,00		
12952	560 347,79	1 462 147,43		25,00		
12953	560 367,21	1 462 101,87		25,00		
12954	560 373,96	1 462 049,01		25,00		
12955	560 386,06	1 462 018,63		25,00		
12956	560 406,06	1 462 015,82		25,00		

**Раздел 2**

Сведения о местоположении границ объекта					
1	2	3	4	5	6
12957	560 428,98	1 462 035,57	Картометрический метод	25,00	—
12958	560 434,57	1 462 068,13		25,00	
12947	560 440,11	1 462 103,26		25,00	
Терзона ПрЛ(338)					
12959	545 191,16	1 476 682,93	Картометрический метод	25,00	—
12960	545 144,31	1 476 687,28		25,00	
12961	545 087,95	1 476 657,48		25,00	
12962	545 056,66	1 476 614,71		25,00	
12963	545 067,02	1 476 583,93		25,00	
12964	545 085,03	1 476 585,43		25,00	
12965	545 119,33	1 476 590,29		25,00	
12966	545 160,82	1 476 589,64		25,00	
12967	545 193,69	1 476 614,39		25,00	
12968	545 208,71	1 476 650,22		25,00	
12959	545 191,16	1 476 682,93		25,00	
Терзона ПрЛ(339)					
12969	527 688,74	1 472 004,51	Картометрический метод	25,00	—
12970	527 710,38	1 472 056,25		25,00	
12971	527 715,09	1 472 093,68		25,00	
12972	527 704,90	1 472 108,46		25,00	
12973	527 686,17	1 472 108,73		25,00	
12974	527 667,14	1 472 094,43		25,00	
12975	527 643,44	1 472 044,81		25,00	
12976	527 615,55	1 471 989,00		25,00	
12977	527 587,62	1 471 935,25		25,00	
12978	527 587,27	1 471 914,39		25,00	
12979	527 599,64	1 471 905,91		25,00	
12980	527 620,61	1 471 913,89		25,00	
12981	527 637,71	1 471 938,65		25,00	
12982	527 663,10	1 471 965,30		25,00	
12969	527 688,74	1 472 004,51		25,00	
Терзона ПрЛ(340)					
12983	545 245,16	1 482 674,99	Картометрический метод	25,00	—
12984	545 266,86	1 482 676,29		25,00	
12985	545 301,10	1 482 730,79		25,00	
12986	545 322,83	1 482 737,14		25,00	
12987	545 334,79	1 482 758,59		25,00	
12988	545 316,71	1 482 772,23		25,00	
12989	545 286,95	1 482 791,00		25,00	
12990	545 267,35	1 482 816,31		25,00	
12991	545 249,16	1 482 823,28		25,00	
12992	545 227,21	1 482 806,94		25,00	
12993	545 214,73	1 482 752,12		25,00	
12994	545 217,19	1 482 697,07		25,00	
12983	545 245,16	1 482 674,99		25,00	
Терзона ПрЛ(341)					
12995	546 854,47	1 480 357,25	Картометрический метод	25,00	—
12996	546 833,28	1 480 375,74		25,00	
12997	546 803,54	1 480 377,88		25,00	
12998	546 776,91	1 480 368,38		25,00	
12999	546 735,31	1 480 347,55		25,00	
13000	546 726,62	1 480 319,56		25,00	
13001	546 746,02	1 480 297,78		25,00	
13002	546 778,96	1 480 284,01		25,00	
13003	546 805,06	1 480 265,44		25,00	

**Раздел 2**

Сведения о местоположении границ объекта					
1	2	3	4	5	6
13004	546 829,88	1 480 263,41	Картометрический метод	25,00	—
13005	546 853,21	1 480 281,23		25,00	
13006	546 857,09	1 480 312,57		25,00	
12995	546 854,47	1 480 357,25		25,00	
Терзона ПрЛ(342)					
13007	561 082,37	1 472 818,43	Картометрический метод	25,00	—
13008	561 081,71	1 472 892,69		25,00	
13009	561 085,75	1 472 920,92		25,00	
13010	561 041,66	1 472 932,21		25,00	
13011	561 016,72	1 472 918,47		25,00	
13012	561 002,17	1 472 893,98		25,00	
13013	561 012,36	1 472 867,25		25,00	
13014	560 988,91	1 472 835,85		25,00	
13015	560 988,49	1 472 809,30		25,00	
13016	561 009,46	1 472 793,08		25,00	
13017	561 034,07	1 472 783,84		25,00	
13018	561 055,31	1 472 788,83		25,00	
13007	561 082,37	1 472 818,43	25,00		
Терзона ПрЛ(343)					
13019	549 150,32	1 464 110,46	Картометрический метод	25,00	—
13020	549 174,27	1 464 140,03		25,00	
13021	549 167,26	1 464 167,81		25,00	
13022	549 134,66	1 464 175,86		25,00	
13023	549 063,02	1 464 184,31		25,00	
13024	549 028,27	1 464 124,75		25,00	
13025	549 012,55	1 464 084,76		25,00	
13026	549 027,53	1 464 076,98		25,00	
13027	549 070,52	1 464 096,43		25,00	
13028	549 105,77	1 464 095,88		25,00	
13029	549 124,78	1 464 102,11		25,00	
13019	549 150,32	1 464 110,46		25,00	
Терзона ПрЛ(344)					
13030	545 012,52	1 471 843,19	Картометрический метод	25,00	—
13031	545 006,91	1 471 810,41		25,00	
13032	545 013,88	1 471 772,36		25,00	
13033	545 051,54	1 471 754,05		25,00	
13034	545 076,96	1 471 761,25		25,00	
13035	545 089,83	1 471 778,74		25,00	
13036	545 103,18	1 471 821,52		25,00	
13037	545 118,90	1 471 856,69		25,00	
13038	545 106,50	1 471 872,09		25,00	
13039	545 068,84	1 471 890,36		25,00	
13040	545 033,31	1 471 880,80		25,00	
13030	545 012,52	1 471 843,19		25,00	
Терзона ПрЛ(345)					
13041	568 059,81	1 458 564,87	Картометрический метод	25,00	—
13042	568 032,02	1 458 560,27		25,00	
13043	568 006,29	1 458 522,97		25,00	
13044	567 980,49	1 458 483,17		25,00	
13045	567 964,67	1 458 430,61		25,00	
13046	567 979,25	1 458 400,21		25,00	
13047	568 006,74	1 458 387,21		25,00	
13048	568 024,37	1 458 391,94		25,00	
13049	568 040,01	1 458 426,90		25,00	
13050	568 048,25	1 458 474,55		25,00	

**Раздел 2**

Сведения о местоположении границ объекта					
1	2	3	4	5	6
13051	568 053,67	1 458 497,10	Картометрический метод	25,00	—
13052	568 069,14	1 458 524,50		25,00	
13053	568 069,61	1 458 549,64		25,00	
13041	568 059,81	1 458 564,87		25,00	
Терзона ПрЛ(346)					
13054	541 132,79	1 469 911,97	Картометрический метод	25,00	—
13055	541 067,25	1 469 902,38		25,00	
13056	541 037,69	1 469 819,76		25,00	
13057	541 031,44	1 469 757,96		25,00	
13058	541 063,22	1 469 757,47		25,00	
13059	541 095,38	1 469 774,64		25,00	
13060	541 092,57	1 469 827,70		25,00	
13061	541 138,80	1 469 841,15		25,00	
13062	541 149,88	1 469 870,99		25,00	
13054	541 132,79	1 469 911,97		25,00	
Терзона ПрЛ(347)					
13063	527 434,51	1 478 136,66	Картометрический метод	25,00	—
13064	527 447,21	1 478 146,90		25,00	
13065	527 449,50	1 478 163,50		25,00	
13066	527 445,80	1 478 188,59		25,00	
13067	527 427,76	1 478 234,68		25,00	
13068	527 421,96	1 478 268,12		25,00	
13069	527 428,70	1 478 295,12		25,00	
13070	527 425,02	1 478 328,52		25,00	
13071	527 408,57	1 478 345,44		25,00	
13072	527 389,88	1 478 347,81		25,00	
13073	527 379,17	1 478 329,24		25,00	
13074	527 384,99	1 478 299,96		25,00	
13075	527 382,37	1 478 268,72		25,00	
13076	527 385,95	1 478 224,91		25,00	
13077	527 372,92	1 478 195,95		25,00	
13078	527 372,48	1 478 166,83		25,00	
13079	527 386,82	1 478 149,90		25,00	
13080	527 415,78	1 478 136,93		25,00	
13063	527 434,51	1 478 136,66		25,00	
Терзона ПрЛ(348)					
13081	555 806,56	1 481 071,62	Картометрический метод	25,00	—
13082	555 784,00	1 481 106,69		25,00	
13083	555 746,22	1 481 118,84		25,00	
13084	555 698,11	1 481 108,03		25,00	
13085	555 676,19	1 481 081,94		25,00	
13086	555 674,08	1 481 053,89		25,00	
13087	555 698,65	1 481 036,96		25,00	
13088	555 743,03	1 481 021,38		25,00	
13089	555 780,96	1 481 017,49		25,00	
13090	555 807,55	1 481 025,32		25,00	
13091	555 817,72	1 481 043,36		25,00	
13081	555 806,56	1 481 071,62		25,00	
Терзона ПрЛ(349)					
13092	561 566,92	1 467 193,21	Картометрический метод	25,00	—
13093	561 521,42	1 467 223,98		25,00	
13094	561 484,57	1 467 243,96		25,00	
13095	561 445,16	1 467 209,25		25,00	
13096	561 444,39	1 467 154,47		25,00	
13097	561 466,79	1 467 124,05		25,00	

**Раздел 2**

Сведения о местоположении границ объекта					
1	2	3	4	5	6
13098	561 503,84	1 467 119,94	Картометрический метод	25,00	—
13099	561 527,04	1 467 131,96		25,00	
13100	561 548,53	1 467 147,55		25,00	
13092	561 566,92	1 467 193,21		25,00	
Терзона ПрЛ(350)					
13101	540 106,73	1 473 360,81	Картометрический метод	25,00	—
13102	540 058,48	1 473 327,97		25,00	
13103	540 038,46	1 473 287,64		25,00	
13104	540 003,79	1 473 217,49		25,00	
13105	540 003,04	1 473 171,55		25,00	
13106	540 045,28	1 473 162,03		25,00	
13107	540 068,49	1 473 177,59		25,00	
13108	540 074,54	1 473 221,70		25,00	
13109	540 073,73	1 473 283,55		25,00	
13110	540 113,08	1 473 309,46		25,00	
13111	540 122,36	1 473 337,60		25,00	
13101	540 106,73	1 473 360,81		25,00	
Терзона ПрЛ(351)					
13112	557 802,20	1 476 245,64	Картометрический метод	25,00	—
13113	557 764,80	1 476 279,12		25,00	
13114	557 729,49	1 476 284,74		25,00	
13115	557 709,03	1 476 272,40		25,00	
13116	557 693,43	1 476 239,75		25,00	
13117	557 697,85	1 476 204,31		25,00	
13118	557 707,70	1 476 186,43		25,00	
13119	557 732,90	1 476 178,45		25,00	
13120	557 760,52	1 476 165,39		25,00	
13121	557 795,89	1 476 164,83		25,00	
13122	557 808,68	1 476 174,75		25,00	
13123	557 804,00	1 476 197,58		25,00	
13112	557 802,20	1 476 245,64		25,00	
Терзона ПрЛ(352)					
13124	558 310,13	1 467 482,86	Картометрический метод	25,00	—
13125	558 297,93	1 467 498,95		25,00	
13126	558 259,09	1 467 497,82		25,00	
13127	558 230,86	1 467 498,28		25,00	
13128	558 183,34	1 467 511,39		25,00	
13129	558 146,02	1 467 501,35		25,00	
13130	558 135,26	1 467 490,92		25,00	
13131	558 131,32	1 467 464,44		25,00	
13132	558 153,74	1 467 430,54		25,00	
13133	558 251,11	1 467 441,37		25,00	
13134	558 297,33	1 467 454,80		25,00	
13135	558 306,17	1 467 459,96		25,00	
13124	558 310,13	1 467 482,86		25,00	
Терзона ПрЛ(353)					
13136	549 928,92	1 461 757,58	Картометрический метод	25,00	—
13137	549 896,90	1 461 803,33		25,00	
13138	549 872,10	1 461 821,32		25,00	
13139	549 839,25	1 461 814,29		25,00	
13140	549 826,31	1 461 786,86		25,00	
13141	549 825,74	1 461 754,16		25,00	
13142	549 857,92	1 461 718,48		25,00	
13143	549 877,72	1 461 698,03		25,00	
13144	549 910,11	1 461 684,98		25,00	



**Раздел 2**

Сведения о местоположении границ объекта					
1	2	3	4	5	6
13145	549 935,38	1 461 687,07	Картометрический метод	25,00	—
13146	549 943,23	1 461 707,07		25,00	
13136	549 928,92	1 461 757,58		25,00	
Терзона ПрЛ(354)					
13147	544 234,49	1 471 228,01	Картометрический метод	25,00	—
13148	544 215,73	1 471 276,03		25,00	
13149	544 168,19	1 471 283,85		25,00	
13150	544 135,98	1 471 261,39		25,00	
13151	544 119,62	1 471 226,30		25,00	
13152	544 133,35	1 471 206,67		25,00	
13153	544 159,95	1 471 207,97		25,00	
13154	544 182,70	1 471 195,25		25,00	
13155	544 194,72	1 471 173,85		25,00	
13156	544 217,57	1 471 161,12		25,00	
13157	544 244,07	1 471 158,93		25,00	
13158	544 261,86	1 471 172,83		25,00	
13159	544 257,05	1 471 204,70		25,00	
13147	544 234,49	1 471 228,01		25,00	
Терзона ПрЛ(355)					
13160	527 310,84	1 478 486,57	Картометрический метод	25,00	—
13161	527 336,05	1 478 504,95		25,00	
13162	527 351,30	1 478 544,29		25,00	
13163	527 376,78	1 478 570,98		25,00	
13164	527 381,13	1 478 589,66		25,00	
13165	527 368,91	1 478 602,34		25,00	
13166	527 325,35	1 478 619,69		25,00	
13167	527 296,40	1 478 632,66		25,00	
13168	527 271,35	1 478 630,99		25,00	
13169	527 252,24	1 478 604,19		25,00	
13170	527 253,93	1 478 579,16		25,00	
13171	527 276,53	1 478 562,13		25,00	
13172	527 292,96	1 478 545,18		25,00	
13173	527 302,76	1 478 507,51		25,00	
13160	527 310,84	1 478 486,57		25,00	
Терзона ПрЛ(356)					
13174	532 225,78	1 457 354,47	Картометрический метод	25,00	—
13175	532 213,78	1 457 382,17		25,00	
13176	532 188,91	1 457 392,53		25,00	
13177	532 161,58	1 457 402,97		25,00	
13178	532 134,27	1 457 418,41		25,00	
13179	532 106,82	1 457 418,81		25,00	
13180	532 086,64	1 457 409,16		25,00	
13181	532 076,20	1 457 381,79		25,00	
13182	532 080,69	1 457 346,71		25,00	
13183	532 092,78	1 457 324,03		25,00	
13184	532 107,56	1 457 311,30		25,00	
13185	532 130,20	1 457 315,96		25,00	
13186	532 142,86	1 457 328,24		25,00	
13187	532 165,49	1 457 337,92		25,00	
13188	532 200,69	1 457 344,85		25,00	
13174	532 225,78	1 457 354,47		25,00	
Терзона ПрЛ(357)					
13189	523 650,94	1 456 008,31	Картометрический метод	25,00	—
13190	523 658,78	1 456 030,71		25,00	
13191	523 656,42	1 456 045,72		25,00	

**Раздел 2**

Сведения о местоположении границ объекта						
1	2	3	4	5	6	
13192	523 649,27	1 456 065,84	Картометрический метод	25,00	—	
13193	523 627,06	1 456 081,20		25,00		
13194	523 614,85	1 456 098,90		25,00		
13195	523 605,34	1 456 134,03		25,00		
13196	523 588,04	1 456 144,33		25,00		
13197	523 570,42	1 456 139,57		25,00		
13198	523 560,18	1 456 124,75		25,00		
13199	523 557,24	1 456 092,28		25,00		
13200	523 561,57	1 456 054,71		25,00		
13201	523 571,07	1 456 019,57		25,00		
13202	523 588,26	1 455 999,28		25,00		
13203	523 605,61	1 455 991,52		25,00		
13204	523 633,21	1 455 993,61		25,00		
13189	523 650,94	1 456 008,31	25,00			
Терзона ПрЛ(358)						
13205	548 206,18	1 459 785,95	Картометрический метод	25,00	—	
13206	548 095,55	1 459 787,70		25,00		
13207	548 065,08	1 459 768,08		25,00		
13208	548 069,78	1 459 745,37		25,00		
13209	548 096,97	1 459 719,79		25,00		
13210	548 139,69	1 459 714,10		25,00		
13211	548 172,25	1 459 708,56		25,00		
13212	548 192,32	1 459 703,22		25,00		
13213	548 202,66	1 459 725,67		25,00		
13214	548 207,92	1 459 740,70		25,00		
13215	548 220,65	1 459 745,52		25,00		
13216	548 228,53	1 459 767,99		25,00		
13217	548 223,70	1 459 785,67		25,00		
13205	548 206,18	1 459 785,95	25,00			
Терзона ПрЛ(359)						
13218	567 025,93	1 463 334,95	Картометрический метод	25,00	—	
13219	566 982,97	1 463 325,56		25,00		
13220	566 952,58	1 463 305,95		25,00		
13221	566 939,31	1 463 265,93		25,00		
13222	566 956,45	1 463 232,98		25,00		
13223	566 971,19	1 463 215,14		25,00		
13224	567 006,70	1 463 229,67		25,00		
13225	567 032,00	1 463 246,85		25,00		
13226	567 054,99	1 463 269,14		25,00		
13227	567 060,33	1 463 286,65		25,00		
13228	567 063,18	1 463 306,71		25,00		
13229	567 058,55	1 463 331,95		25,00		
13218	567 025,93	1 463 334,95		25,00		
Терзона ПрЛ(360)						
13230	542 783,52	1 465 084,79	Картометрический метод	25,00	—	
13231	542 740,88	1 465 093,00		25,00		
13232	542 723,62	1 465 108,33		25,00		
13233	542 683,44	1 465 111,52		25,00		
13234	542 662,95	1 465 091,72		25,00		
13235	542 661,99	1 465 031,40		25,00		
13236	542 681,78	1 465 010,96		25,00		
13237	542 711,81	1 465 002,94		25,00		
13238	542 749,73	1 465 014,96		25,00		
13239	542 780,24	1 465 034,55		25,00		
13230	542 783,52	1 465 084,79		25,00		

**Раздел 2**

Сведения о местоположении границ объекта					
1	2	3	4	5	6
Терзона ПрЛ(361)					
13240	542 255,76	1 475 710,18	Картометрический метод	25,00	—
13241	542 205,08	1 475 705,90		25,00	
13242	542 169,83	1 475 714,03		25,00	
13243	542 134,28	1 475 704,48		25,00	
13244	542 121,24	1 475 681,94		25,00	
13245	542 130,68	1 475 638,79		25,00	
13246	542 188,72	1 475 627,73		25,00	
13247	542 221,70	1 475 637,38		25,00	
13248	542 249,62	1 475 641,98		25,00	
13249	542 267,66	1 475 666,99		25,00	
13250	542 270,70	1 475 694,75		25,00	
13240	542 255,76	1 475 710,18	25,00		
Терзона ПрЛ(362)					
13251	555 340,15	1 475 836,59	Картометрический метод	25,00	—
13252	555 298,10	1 475 897,93		25,00	
13253	555 270,83	1 475 933,79		25,00	
13254	555 227,80	1 475 931,92		25,00	
13255	555 219,96	1 475 911,80		25,00	
13256	555 222,11	1 475 886,48		25,00	
13257	555 256,80	1 475 840,43		25,00	
13258	555 291,54	1 475 796,87		25,00	
13259	555 314,08	1 475 788,94		25,00	
13260	555 336,91	1 475 791,12		25,00	
13261	555 342,26	1 475 806,21		25,00	
13251	555 340,15	1 475 836,59	25,00		
Терзона ПрЛ(363)					
13262	525 822,35	1 459 648,31	Картометрический метод	25,00	—
13263	525 820,77	1 459 681,65		25,00	
13264	525 808,78	1 459 713,13		25,00	
13265	525 786,15	1 459 738,46		25,00	
13266	525 753,14	1 459 753,54		25,00	
13267	525 728,10	1 459 756,05		25,00	
13268	525 711,31	1 459 743,80		25,00	
13269	525 712,96	1 459 718,78		25,00	
13270	525 745,71	1 459 682,82		25,00	
13271	525 757,76	1 459 653,45		25,00	
13272	525 767,58	1 459 609,55		25,00	
13273	525 781,94	1 459 598,93		25,00	
13274	525 805,10	1 459 611,03		25,00	
13262	525 822,35	1 459 648,31		25,00	
Терзона ПрЛ(364)					
13275	560 367,41	1 458 906,64	Картометрический метод	25,00	—
13276	560 337,25	1 458 904,59		25,00	
13277	560 314,84	1 458 920,06		25,00	
13278	560 302,53	1 458 937,84		25,00	
13279	560 274,74	1 458 928,20		25,00	
13280	560 241,54	1 458 896,07		25,00	
13281	560 243,64	1 458 865,85		25,00	
13282	560 271,00	1 458 852,88		25,00	
13283	560 293,77	1 458 857,53		25,00	
13284	560 331,17	1 458 839,36		25,00	
13285	560 361,22	1 458 831,32		25,00	
13286	560 381,47	1 458 843,58		25,00	
13287	560 394,43	1 458 868,52		25,00	

**Раздел 2**

Сведения о местоположении границ объекта					
1	2	3	4	5	6
13288	560 392,34	1 458 893,72	Картометрический метод	25,00	—
13275	560 367,41	1 458 906,64		25,00	
Терзона ПрЛ(365)					
13289	525 529,89	1 466 375,06	Картометрический метод	25,00	—
13290	525 510,43	1 466 399,63		25,00	
13291	525 490,47	1 466 395,52		25,00	
13292	525 485,67	1 466 373,55		25,00	
13293	525 491,73	1 466 331,52		25,00	
13294	525 491,17	1 466 300,65		25,00	
13295	525 479,68	1 466 269,95		25,00	
13296	525 479,22	1 466 243,46		25,00	
13297	525 487,86	1 466 227,90		25,00	
13298	525 509,94	1 466 227,55		25,00	
13299	525 545,47	1 466 242,43		25,00	
13300	525 561,31	1 466 268,67		25,00	
13301	525 561,82	1 466 301,75		25,00	
13289	525 529,89	1 466 375,06		25,00	
Терзона ПрЛ(366)					
13302	541 850,84	1 470 952,46	Картометрический метод	25,00	—
13303	541 801,20	1 470 940,89		25,00	
13304	541 749,64	1 470 923,98		25,00	
13305	541 738,87	1 470 910,04		25,00	
13306	541 729,74	1 470 890,71		25,00	
13307	541 741,71	1 470 867,54		25,00	
13308	541 766,43	1 470 865,41		25,00	
13309	541 792,79	1 470 854,36		25,00	
13310	541 817,41	1 470 848,68		25,00	
13311	541 835,31	1 470 862,55		25,00	
13312	541 853,31	1 470 879,96		25,00	
13313	541 867,92	1 470 907,99		25,00	
13314	541 877,30	1 470 945,01		25,00	
13302	541 850,84	1 470 952,46		25,00	
Терзона ПрЛ(367)					
13315	545 906,25	1 478 246,05	Картометрический метод	25,00	—
13316	545 870,54	1 478 268,23		25,00	
13317	545 789,13	1 478 251,49		25,00	
13318	545 759,93	1 478 223,07		25,00	
13319	545 777,34	1 478 190,36		25,00	
13320	545 811,43	1 478 173,60		25,00	
13321	545 860,22	1 478 181,83		25,00	
13322	545 911,18	1 478 209,87		25,00	
13315	545 906,25	1 478 246,05		25,00	
Терзона ПрЛ(368)					
13323	526 017,05	1 461 172,57	Картометрический метод	25,00	—
13324	526 017,22	1 461 189,24		25,00	
13325	526 013,37	1 461 205,97		25,00	
13326	526 000,96	1 461 214,48		25,00	
13327	525 955,17	1 461 217,33		25,00	
13328	525 909,28	1 461 215,93		25,00	
13329	525 865,47	1 461 212,48		25,00	
13330	525 844,49	1 461 198,18		25,00	
13331	525 833,79	1 461 179,62		25,00	
13332	525 846,05	1 461 164,84		25,00	
13333	525 879,16	1 461 153,91		25,00	
13334	525 941,72	1 461 152,94		25,00	

**Раздел 2**

Сведения о местоположении границ объекта					
1	2	3	4	5	6
13335	525 985,54	1 461 156,39	Картометрический метод	25,00	—
13323	526 017,05	1 461 172,57		25,00	
Терзона ПрЛ(369)					
13336	564 176,90	1 457 999,75	Картометрический метод	25,00	—
13337	564 173,64	1 457 949,56		25,00	
13338	564 200,95	1 457 929,00		25,00	
13339	564 228,49	1 457 918,48		25,00	
13340	564 251,20	1 457 930,71		25,00	
13341	564 249,98	1 457 945,67		25,00	
13342	564 249,10	1 457 955,91		25,00	
13343	564 242,14	1 457 993,71		25,00	
13344	564 252,76	1 458 023,72		25,00	
13345	564 280,59	1 458 035,87		25,00	
13346	564 268,34	1 458 061,17		25,00	
13347	564 233,44	1 458 076,81		25,00	
13348	564 200,35	1 458 049,64		25,00	
13336	564 176,90	1 457 999,75		25,00	
Терзона ПрЛ(370)					
13349	553 431,67	1 465 697,96	Картометрический метод	25,00	—
13350	553 387,53	1 465 703,95		25,00	
13351	553 342,72	1 465 662,22		25,00	
13352	553 298,69	1 465 668,21		25,00	
13353	553 273,54	1 465 649,16		25,00	
13354	553 287,22	1 465 617,14		25,00	
13355	553 357,57	1 465 593,02		25,00	
13356	553 395,19	1 465 624,27		25,00	
13357	553 427,42	1 465 653,82		25,00	
13349	553 431,67	1 465 697,96		25,00	
Терзона ПрЛ(371)					
13358	551 227,30	1 476 596,49	Картометрический метод	25,00	—
13359	551 199,72	1 476 614,62		25,00	
13360	551 177,15	1 476 625,07		25,00	
13361	551 141,99	1 476 643,35		25,00	
13362	551 116,36	1 476 618,44		25,00	
13363	551 126,09	1 476 593,03		25,00	
13364	551 155,70	1 476 549,54		25,00	
13365	551 175,47	1 476 516,38		25,00	
13366	551 200,61	1 476 505,85		25,00	
13367	551 223,58	1 476 520,68		25,00	
13368	551 231,51	1 476 543,29		25,00	
13369	551 244,62	1 476 570,89		25,00	
13358	551 227,30	1 476 596,49		25,00	
Терзона ПрЛ(372)					
13370	521 314,43	1 466 701,29	Картометрический метод	25,00	—
13371	521 334,46	1 466 712,01		25,00	
13372	521 341,55	1 466 740,56		25,00	
13373	521 330,92	1 466 769,41		25,00	
13374	521 284,91	1 466 794,40		25,00	
13375	521 247,55	1 466 799,40		25,00	
13376	521 218,71	1 466 793,24		25,00	
13377	521 205,27	1 466 778,02		25,00	
13378	521 204,82	1 466 751,52		25,00	
13379	521 222,20	1 466 729,20		25,00	
13380	521 274,79	1 466 708,54		25,00	
13370	521 314,43	1 466 701,29		25,00	

**Раздел 2**

Сведения о местоположении границ объекта					
1	2	3	4	5	6
Терзона ПрЛ(373)					
13381	541 234,26	1 459 578,34	Картометрический метод	25,00	—
13382	541 201,59	1 459 583,85		25,00	
13383	541 156,44	1 459 589,62		25,00	
13384	541 115,87	1 459 562,59		25,00	
13385	541 102,96	1 459 540,18		25,00	
13386	541 127,64	1 459 512,14		25,00	
13387	541 162,65	1 459 501,52		25,00	
13388	541 184,99	1 459 483,60		25,00	
13389	541 212,84	1 459 495,73		25,00	
13390	541 233,44	1 459 528,07		25,00	
13391	541 238,83	1 459 553,16		25,00	
13381	541 234,26	1 459 578,34		25,00	
Терзона ПрЛ(374)					
13392	541 161,51	1 472 874,09	Картометрический метод	25,00	—
13393	541 112,08	1 472 878,42		25,00	
13394	541 039,78	1 472 886,60		25,00	
13395	541 018,03	1 472 855,13		25,00	
13396	541 013,82	1 472 812,78		25,00	
13397	541 036,75	1 472 810,63		25,00	
13398	541 082,90	1 472 817,02		25,00	
13399	541 118,16	1 472 812,94		25,00	
13400	541 140,03	1 472 805,06		25,00	
13401	541 148,99	1 472 818,03		25,00	
13402	541 171,29	1 472 852,61		25,00	
13403	541 177,00	1 472 869,19		25,00	
13392	541 161,51	1 472 874,09		25,00	
Терзона ПрЛ(375)					
13404	528 294,25	1 477 418,91	Картометрический метод	25,00	—
13405	528 319,22	1 477 414,39		25,00	
13406	528 338,04	1 477 420,32		25,00	
13407	528 344,56	1 477 436,88		25,00	
13408	528 338,66	1 477 459,89		25,00	
13409	528 320,27	1 477 483,10		25,00	
13410	528 281,14	1 477 506,65		25,00	
13411	528 264,67	1 477 523,54		25,00	
13412	528 252,61	1 477 552,94		25,00	
13413	528 236,07	1 477 555,24		25,00	
13414	528 221,18	1 477 542,97		25,00	
13415	528 216,58	1 477 516,00		25,00	
13416	528 195,49	1 477 493,37		25,00	
13417	528 193,09	1 477 476,74		25,00	
13418	528 205,45	1 477 468,23		25,00	
13419	528 255,46	1 477 465,39		25,00	
13420	528 276,07	1 477 452,57		25,00	
13404	528 294,25	1 477 418,91		25,00	
Терзона ПрЛ(376)					
13421	526 459,70	1 479 356,31	Картометрический метод	25,00	—
13422	526 484,85	1 479 368,40		25,00	
13423	526 491,39	1 479 389,11		25,00	
13424	526 485,97	1 479 441,32		25,00	
13425	526 492,99	1 479 484,95		25,00	
13426	526 482,67	1 479 497,61		25,00	
13427	526 455,39	1 479 481,40		25,00	
13428	526 434,15	1 479 454,61		25,00	

**Раздел 2**

Сведения о местоположении границ объекта					
1	2	3	4	5	6
13429	526 414,73	1 479 411,15	Картометрический метод	25,00	—
13430	526 403,71	1 479 371,76		25,00	
13431	526 399,03	1 479 346,82		25,00	
13432	526 411,42	1 479 332,04		25,00	
13433	526 432,17	1 479 331,69		25,00	
13421	526 459,70	1 479 356,31		25,00	
Терзона ПрЛ(377)					
13434	549 746,27	1 461 174,68	Картометрический метод	25,00	—
13435	549 724,43	1 461 222,80		25,00	
13436	549 674,56	1 461 246,20		25,00	
13437	549 631,65	1 461 239,32		25,00	
13438	549 600,75	1 461 192,04		25,00	
13439	549 635,61	1 461 171,40		25,00	
13440	549 682,91	1 461 143,03		25,00	
13441	549 718,41	1 461 157,53		25,00	
13442	549 738,49	1 461 157,22		25,00	
13434	549 746,27	1 461 174,68		25,00	
Терзона ПрЛ(378)					
13443	532 671,32	1 479 126,18	Картометрический метод	25,00	—
13444	532 664,20	1 479 148,81		25,00	
13445	532 646,96	1 479 161,58		25,00	
13446	532 611,98	1 479 167,13		25,00	
13447	532 584,73	1 479 185,05		25,00	
13448	532 562,32	1 479 185,41		25,00	
13449	532 537,02	1 479 168,30		25,00	
13450	532 521,52	1 479 136,03		25,00	
13451	532 526,19	1 479 113,48		25,00	
13452	532 540,98	1 479 100,71		25,00	
13453	532 565,90	1 479 097,85		25,00	
13454	532 611,07	1 479 104,64		25,00	
13455	532 638,43	1 479 101,71		25,00	
13456	532 656,11	1 479 106,40		25,00	
13443	532 671,32	1 479 126,18		25,00	
Терзона ПрЛ(379)					
13457	544 153,52	1 469 557,09	Картометрический метод	25,00	—
13458	544 108,31	1 469 601,98		25,00	
13459	544 078,16	1 469 600,67		25,00	
13460	544 056,68	1 469 578,07		25,00	
13461	544 027,89	1 469 544,93		25,00	
13462	544 037,73	1 469 500,58		25,00	
13463	544 069,23	1 469 480,62		25,00	
13464	544 090,46	1 469 482,06		25,00	
13465	544 112,26	1 469 520,63		25,00	
13466	544 140,72	1 469 528,99		25,00	
13457	544 153,52	1 469 557,09		25,00	
Терзона ПрЛ(380)					
13467	558 397,33	1 478 890,45	Картометрический метод	25,00	—
13468	558 366,31	1 478 912,41		25,00	
13469	558 322,01	1 478 937,92		25,00	
13470	558 280,70	1 478 933,59		25,00	
13471	558 265,42	1 478 912,32		25,00	
13472	558 282,95	1 478 869,09		25,00	
13473	558 310,59	1 478 838,91		25,00	
13474	558 355,26	1 478 839,86		25,00	
13475	558 388,36	1 478 845,93		25,00	

**Раздел 2**

Сведения о местоположении границ объекта					
1	2	3	4	5	6
13476	558 400,10	1 478 857,35	Картометрический метод	25,00	—
13467	558 397,33	1 478 890,45		25,00	
Терзона ПрЛ(381)					
13477	558 211,32	1 458 638,77	Картометрический метод	25,00	—
13478	558 160,38	1 458 601,87		25,00	
13479	558 119,41	1 458 552,22		25,00	
13480	558 091,06	1 458 507,42		25,00	
13481	558 100,73	1 458 482,10		25,00	
13482	558 118,13	1 458 471,80		25,00	
13483	558 143,28	1 458 473,91		25,00	
13484	558 153,90	1 458 508,96		25,00	
13485	558 154,19	1 458 526,54		25,00	
13486	558 189,62	1 458 543,60		25,00	
13487	558 204,96	1 458 555,89		25,00	
13488	558 207,94	1 458 588,54		25,00	
13489	558 225,86	1 458 605,84		25,00	
13490	558 231,17	1 458 623,38		25,00	
13491	558 228,83	1 458 638,50		25,00	
13477	558 211,32	1 458 638,77		25,00	
Терзона ПрЛ(382)					
13492	529 954,86	1 475 546,77	Картометрический метод	25,00	—
13493	529 942,22	1 475 534,47		25,00	
13494	529 937,64	1 475 507,48		25,00	
13495	529 939,31	1 475 480,33		25,00	
13496	529 936,52	1 475 434,53		25,00	
13497	529 942,30	1 475 403,20		25,00	
13498	529 960,78	1 475 386,26		25,00	
13499	529 983,53	1 475 381,74		25,00	
13500	530 004,57	1 475 391,82		25,00	
13501	530 015,33	1 475 412,48		25,00	
13502	530 013,81	1 475 452,07		25,00	
13503	529 999,90	1 475 491,90		25,00	
13504	529 973,44	1 475 529,84		25,00	
13492	529 954,86	1 475 546,77		25,00	
Терзона ПрЛ(383)					
13505	527 647,59	1 475 634,97	Картометрический метод	25,00	—
13506	527 650,24	1 475 672,41		25,00	
13507	527 638,09	1 475 695,53		25,00	
13508	527 625,92	1 475 714,48		25,00	
13509	527 603,01	1 475 721,06		25,00	
13510	527 586,26	1 475 717,18		25,00	
13511	527 577,69	1 475 698,55		25,00	
13512	527 570,71	1 475 650,77		25,00	
13513	527 561,50	1 475 598,81		25,00	
13514	527 569,66	1 475 584,09		25,00	
13515	527 586,15	1 475 575,51		25,00	
13516	527 611,26	1 475 579,27		25,00	
13517	527 632,32	1 475 597,71		25,00	
13505	527 647,59	1 475 634,97		25,00	
Терзона ПрЛ(384)					
13518	524 222,76	1 467 864,87	Картометрический метод	25,00	—
13519	524 247,07	1 467 868,89		25,00	
13520	524 258,40	1 467 884,16		25,00	
13521	524 247,67	1 467 904,18		25,00	
13522	524 199,62	1 467 935,83		25,00	



**Раздел 2**

Сведения о местоположении границ объекта							
1	2	3	4	5	6		
13523	524 157,86	1 467 947,51	Картометрический метод	25,00	—		
13524	524 124,72	1 467 943,59		25,00			
13525	524 095,82	1 467 930,81		25,00			
13526	524 086,77	1 467 913,31		25,00			
13527	524 093,11	1 467 895,57		25,00			
13528	524 121,55	1 467 881,89		25,00			
13518	524 222,76	1 467 864,87		25,00			
Терзона ПрЛ(385)							
13529	536 188,60	1 479 675,77	Картометрический метод	25,00	—		
13530	536 190,74	1 479 748,51		25,00			
13531	536 160,97	1 479 699,22		25,00			
13532	536 138,37	1 479 697,06		25,00			
13533	536 116,15	1 479 714,91		25,00			
13534	536 079,16	1 479 745,52		25,00			
13535	536 054,29	1 479 753,40		25,00			
13536	536 026,72	1 479 746,34		25,00			
13537	536 028,77	1 479 718,78		25,00			
13538	536 068,26	1 479 685,67		25,00			
13539	536 090,21	1 479 655,33		25,00			
13540	536 115,18	1 479 647,41		25,00			
13541	536 150,18	1 479 649,38		25,00			
13529	536 188,60	1 479 675,77		25,00			
Терзона ПрЛ(386)							
13542	562 912,00	1 453 681,48	Картометрический метод	25,00	—		
13543	562 866,14	1 453 724,12		25,00			
13544	562 814,62	1 453 703,93		25,00			
13545	562 795,53	1 453 671,68		25,00			
13546	562 806,52	1 453 631,96		25,00			
13547	562 831,75	1 453 605,98		25,00			
13548	562 848,21	1 453 619,66		25,00			
13549	562 864,74	1 453 631,03		25,00			
13550	562 899,55	1 453 625,82		25,00			
13551	562 920,81	1 453 644,13		25,00			
13542	562 912,00	1 453 681,48		25,00			
Терзона ПрЛ(387)							
13552	549 554,57	1 475 077,45	Картометрический метод	25,00	—		
13553	549 499,43	1 475 103,63		25,00			
13554	549 443,61	1 475 099,42		25,00			
13555	549 400,08	1 475 064,70		25,00			
13556	549 397,27	1 475 044,50		25,00			
13557	549 404,44	1 475 019,11		25,00			
13558	549 427,23	1 475 016,23		25,00			
13559	549 457,83	1 475 035,99		25,00			
13560	549 490,77	1 475 040,52		25,00			
13561	549 518,43	1 475 032,51		25,00			
13562	549 541,23	1 475 029,60		25,00			
13563	549 548,93	1 475 037,07		25,00			
13552	549 554,57	1 475 077,45		25,00			
Терзона ПрЛ(388)							
13564	543 416,73	1 478 294,03		Картометрический метод		25,00	—
13565	543 400,76	1 478 315,92	25,00				
13566	543 364,68	1 478 314,69	25,00				
13567	543 326,43	1 478 286,43	25,00				
13568	543 279,26	1 478 269,13	25,00				
13569	543 278,83	1 478 243,90	25,00				

**Раздел 2**

Сведения о местоположении границ объекта							
1	2	3	4	5	6		
13570	543 307,50	1 478 232,64	Картометрический метод	25,00	—		
13571	543 366,95	1 478 228,08		25,00			
13572	543 395,62	1 478 220,41		25,00			
13573	543 411,92	1 478 223,78		25,00			
13574	543 419,64	1 478 254,31		25,00			
13564	543 416,73	1 478 294,03		25,00			
Терзона ПрЛ(389)							
13575	550 220,10	1 473 050,49	Картометрический метод	25,00	—		
13576	550 183,24	1 473 068,72		25,00			
13577	550 157,03	1 473 088,60		25,00			
13578	550 128,61	1 473 078,42		25,00			
13579	550 131,43	1 473 032,41		25,00			
13580	550 144,84	1 472 989,79		25,00			
13581	550 160,43	1 472 964,79		25,00			
13582	550 193,91	1 472 957,18		25,00			
13583	550 233,15	1 472 979,58		25,00			
13584	550 223,10	1 473 018,60		25,00			
13575	550 220,10	1 473 050,49		25,00			
Терзона ПрЛ(390)							
13585	526 104,07	1 467 965,63	Картометрический метод	25,00	—		
13586	526 128,40	1 467 969,61		25,00			
13587	526 139,73	1 467 989,31		25,00			
13588	526 135,73	1 468 011,41		25,00			
13589	526 105,14	1 468 036,21		25,00			
13590	526 092,51	1 468 069,50		25,00			
13591	526 075,01	1 468 078,61		25,00			
13592	526 052,87	1 468 076,71		25,00			
13593	526 032,78	1 468 063,80		25,00			
13594	526 023,50	1 468 033,05		25,00			
13595	526 023,03	1 468 002,19		25,00			
13596	526 038,12	1 467 982,11		25,00			
13597	526 062,25	1 467 970,68		25,00			
13585	526 104,07	1 467 965,63		25,00			
Терзона ПрЛ(391)							
13598	526 703,35	1 479 109,01	Картометрический метод	25,00	—		
13599	526 726,53	1 479 133,46		25,00			
13600	526 733,16	1 479 164,38		25,00			
13601	526 720,92	1 479 172,85		25,00			
13602	526 700,03	1 479 164,88		25,00			
13603	526 673,08	1 479 159,12		25,00			
13604	526 621,52	1 479 170,25		25,00			
13605	526 594,62	1 479 162,38		25,00			
13606	526 585,89	1 479 139,81		25,00			
13607	526 587,51	1 479 108,75		25,00			
13608	526 610,02	1 479 089,76		25,00			
13609	526 641,04	1 479 089,27		25,00			
13610	526 680,38	1 479 094,88		25,00			
13598	526 703,35	1 479 109,01		25,00			
Терзона ПрЛ(392)							
13611	539 345,97	1 475 295,41		Картометрический метод		25,00	—
13612	539 283,93	1 475 372,28	25,00				
13613	539 231,02	1 475 383,19	25,00				
13614	539 197,87	1 475 363,51	25,00				
13615	539 194,93	1 475 343,33	25,00				
13616	539 227,46	1 475 322,57	25,00				

**Раздел 2**

Сведения о местоположении границ объекта					
1	2	3	4	5	6
13617	539 267,58	1 475 294,11	Картометрический метод	25,00	—
13618	539 305,14	1 475 273,33		25,00	
13619	539 330,35	1 475 265,32		25,00	
13620	539 348,24	1 475 277,67		25,00	
13611	539 345,97	1 475 295,41		25,00	
Терзона ПрЛ(393)					
13621	547 566,99	1 475 085,83	Картометрический метод	25,00	—
13622	547 492,71	1 475 026,30		25,00	
13623	547 477,06	1 474 998,72		25,00	
13624	547 476,44	1 474 958,24		25,00	
13625	547 491,39	1 474 942,86		25,00	
13626	547 526,85	1 474 949,87		25,00	
13627	547 549,94	1 474 972,28		25,00	
13628	547 576,03	1 475 017,37		25,00	
13629	547 586,55	1 475 045,06		25,00	
13630	547 587,02	1 475 072,87		25,00	
13621	547 566,99	1 475 085,83		25,00	
Терзона ПрЛ(394)					
13631	539 979,35	1 473 237,30	Картометрический метод	25,00	—
13632	539 962,60	1 473 295,90		25,00	
13633	539 923,58	1 473 289,43		25,00	
13634	539 903,33	1 473 236,71		25,00	
13635	539 906,25	1 473 197,77		25,00	
13636	539 935,65	1 473 160,21		25,00	
13637	539 961,82	1 473 138,59		25,00	
13638	539 977,77	1 473 138,34		25,00	
13639	539 983,80	1 473 185,96		25,00	
13631	539 979,35	1 473 237,30		25,00	
Терзона ПрЛ(395)					
13640	538 454,68	1 471 187,13	Картометрический метод	25,00	—
13641	538 407,37	1 471 235,92		25,00	
13642	538 407,90	1 471 271,31		25,00	
13643	538 375,44	1 471 292,07		25,00	
13644	538 344,87	1 471 279,91		25,00	
13645	538 331,68	1 471 247,21		25,00	
13646	538 341,10	1 471 204,06		25,00	
13647	538 373,74	1 471 185,85		25,00	
13648	538 401,42	1 471 177,85		25,00	
13649	538 423,83	1 471 157,26		25,00	
13650	538 441,54	1 471 151,92		25,00	
13651	538 451,82	1 471 164,43		25,00	
13640	538 454,68	1 471 187,13		25,00	
Терзона ПрЛ(396)					
13652	553 718,75	1 466 985,58	Картометрический метод	25,00	—
13653	553 676,36	1 466 986,28		25,00	
13654	553 646,01	1 466 969,09		25,00	
13655	553 617,50	1 466 950,09		25,00	
13656	553 622,25	1 466 918,18		25,00	
13657	553 651,92	1 466 896,50		25,00	
13658	553 683,64	1 466 888,94		25,00	
13659	553 710,18	1 466 888,50		25,00	
13660	553 729,76	1 466 898,83		25,00	
13661	553 745,94	1 466 916,23		25,00	
13662	553 733,85	1 466 935,87		25,00	
13663	553 725,33	1 466 964,22		25,00	

**Раздел 2**

Сведения о местоположении границ объекта					
1	2	3	4	5	6
13652	553 718,75	1 466 985,58	Картометрический метод	25,00	—
Терзона ПрЛ(397)					
13664	547 545,18	1 474 018,94	Картометрический метод	25,00	—
13665	547 520,08	1 474 026,91		25,00	
13666	547 489,70	1 474 029,90		25,00	
13667	547 485,07	1 474 055,29		25,00	
13668	547 485,40	1 474 078,03		25,00	
13669	547 468,10	1 474 101,06		25,00	
13670	547 437,86	1 474 109,09		25,00	
13671	547 414,89	1 474 094,30		25,00	
13672	547 409,26	1 474 061,52		25,00	
13673	547 408,75	1 474 028,66		25,00	
13674	547 428,88	1 474 018,20		25,00	
13675	547 459,08	1 474 012,67		25,00	
13676	547 501,76	1 473 991,78		25,00	
13677	547 519,40	1 473 983,94		25,00	
13678	547 549,67	1 473 980,90		25,00	
13679	547 559,93	1 473 988,36		25,00	
13664	547 545,18	1 474 018,94	25,00		
Терзона ПрЛ(398)					
13680	546 826,20	1 477 365,92	Картометрический метод	25,00	—
13681	546 790,72	1 477 358,86		25,00	
13682	546 760,00	1 477 331,54		25,00	
13683	546 722,03	1 477 334,68		25,00	
13684	546 706,12	1 477 284,36		25,00	
13685	546 710,60	1 477 251,43		25,00	
13686	546 730,67	1 477 235,91		25,00	
13687	546 755,83	1 477 230,44		25,00	
13688	546 766,03	1 477 235,35		25,00	
13689	546 774,20	1 477 273,19		25,00	
13690	546 799,93	1 477 298,04		25,00	
13691	546 820,56	1 477 323,01		25,00	
13692	546 828,45	1 477 348,19		25,00	
13680	546 826,20	1 477 365,92		25,00	
Терзона ПрЛ(399)					
13693	526 864,94	1 474 890,82	Картометрический метод	25,00	—
13694	526 889,67	1 474 873,77		25,00	
13695	526 910,52	1 474 873,42		25,00	
13696	526 925,28	1 474 885,72		25,00	
13697	526 929,91	1 474 914,81		25,00	
13698	526 928,36	1 474 946,09		25,00	
13699	526 918,12	1 474 958,73		25,00	
13700	526 895,15	1 474 959,10		25,00	
13701	526 874,47	1 474 965,67		25,00	
13702	526 847,82	1 474 997,35		25,00	
13703	526 829,15	1 475 003,89		25,00	
13704	526 810,40	1 475 000,02		25,00	
13705	526 808,02	1 474 979,22		25,00	
13706	526 830,17	1 474 935,13		25,00	
13693	526 864,94	1 474 890,82		25,00	
Терзона ПрЛ(400)					
13707	526 919,22	1 459 039,38	Картометрический метод	25,00	—
13708	526 938,17	1 459 053,68		25,00	
13709	526 950,85	1 459 061,79		25,00	
13710	526 971,60	1 459 061,48		25,00	

**Раздел 2**

Сведения о местоположении границ объекта					
1	2	3	4	5	6
13711	526 990,44	1 459 065,33	Картометрический метод	25,00	—
13712	527 001,09	1 459 077,69		25,00	
13713	527 001,40	1 459 096,44		25,00	
13714	526 980,82	1 459 113,45		25,00	
13715	526 960,14	1 459 126,26		25,00	
13716	526 930,93	1 459 122,52		25,00	
13717	526 899,31	1 459 095,95		25,00	
13718	526 857,73	1 459 102,87		25,00	
13719	526 836,66	1 459 088,60		25,00	
13720	526 836,30	1 459 067,75		25,00	
13721	526 861,10	1 459 054,86		25,00	
13722	526 894,23	1 459 039,77		25,00	
13707	526 919,22	1 459 039,38	25,00		
Терзона ПрЛ(401)					
13723	535 016,71	1 480 242,21	Картометрический метод	25,00	—
13724	535 027,15	1 480 269,57		25,00	
13725	535 027,56	1 480 297,06		25,00	
13726	535 007,90	1 480 314,88		25,00	
13727	534 985,42	1 480 320,22		25,00	
13728	534 957,81	1 480 308,14		25,00	
13729	534 934,92	1 480 286,00		25,00	
13730	534 909,73	1 480 276,40		25,00	
13731	534 887,12	1 480 266,76		25,00	
13732	534 881,82	1 480 246,82		25,00	
13733	534 896,51	1 480 231,59		25,00	
13734	534 936,64	1 480 233,48		25,00	
13735	534 971,59	1 480 230,42		25,00	
13736	534 994,00	1 480 230,07		25,00	
13723	535 016,71	1 480 242,21		25,00	
Терзона ПрЛ(402)					
13737	540 133,12	1 470 523,31	Картометрический метод	25,00	—
13738	540 075,22	1 470 552,46		25,00	
13739	540 039,73	1 470 544,19		25,00	
13740	540 040,98	1 470 512,37		25,00	
13741	540 031,72	1 470 487,77		25,00	
13742	540 006,57	1 470 461,64		25,00	
13743	540 018,57	1 470 434,90		25,00	
13744	540 046,77	1 470 434,47		25,00	
13745	540 095,05	1 470 465,52		25,00	
13746	540 127,25	1 470 488,04		25,00	
13737	540 133,12	1 470 523,31		25,00	
Терзона ПрЛ(403)					
13747	541 641,62	1 472 265,58	Картометрический метод	25,00	—
13748	541 597,49	1 472 271,58		25,00	
13749	541 573,19	1 472 296,69		25,00	
13750	541 530,89	1 472 304,43		25,00	
13751	541 502,93	1 472 326,08		25,00	
13752	541 489,18	1 472 352,82		25,00	
13753	541 460,87	1 472 346,19		25,00	
13754	541 469,17	1 472 316,01		25,00	
13755	541 491,62	1 472 280,31		25,00	
13756	541 554,70	1 472 242,18		25,00	
13757	541 610,92	1 472 225,41		25,00	
13758	541 644,70	1 472 231,97		25,00	
13747	541 641,62	1 472 265,58		25,00	

**Раздел 2**

Сведения о местоположении границ объекта					
1	2	3	4	5	6
Терзона ПрЛ(404)					
13759	544 041,63	1 480 181,42	Картометрический метод	25,00	—
13760	544 017,25	1 480 208,25		25,00	
13761	543 969,29	1 480 209,00		25,00	
13762	543 930,83	1 480 178,20		25,00	
13763	543 922,04	1 480 143,63		25,00	
13764	543 951,25	1 480 110,09		25,00	
13765	543 971,06	1 480 104,84		25,00	
13766	544 001,23	1 480 130,81		25,00	
13767	544 037,72	1 480 141,82		25,00	
13768	544 046,27	1 480 158,20		25,00	
13759	544 041,63	1 480 181,42		25,00	
Терзона ПрЛ(405)					
13769	548 342,32	1 483 523,29	Картометрический метод	25,00	—
13770	548 387,54	1 483 534,27		25,00	
13771	548 416,62	1 483 580,48		25,00	
13772	548 413,81	1 483 613,89		25,00	
13773	548 398,95	1 483 624,13		25,00	
13774	548 355,67	1 483 631,45		25,00	
13775	548 327,28	1 483 623,58		25,00	
13776	548 316,51	1 483 577,08		25,00	
13777	548 315,78	1 483 527,07		25,00	
13769	548 342,32	1 483 523,29		25,00	
Терзона ПрЛ(406)					
13778	551 435,56	1 481 035,95	Картометрический метод	25,00	—
13779	551 379,18	1 481 028,58		25,00	
13780	551 348,96	1 480 997,63		25,00	
13781	551 325,18	1 480 958,35		25,00	
13782	551 317,93	1 480 912,16		25,00	
13783	551 339,11	1 480 890,35		25,00	
13784	551 365,55	1 480 889,94		25,00	
13785	551 377,49	1 480 914,57		25,00	
13786	551 378,26	1 480 967,42		25,00	
13787	551 398,36	1 480 982,00		25,00	
13788	551 423,17	1 480 986,55		25,00	
13789	551 441,65	1 481 002,81		25,00	
13790	551 445,18	1 481 019,26		25,00	
13778	551 435,56	1 481 035,95		25,00	
Терзона ПрЛ(407)					
13791	540 394,24	1 470 950,50	Картометрический метод	25,00	—
13792	540 373,43	1 470 977,35		25,00	
13793	540 327,71	1 470 990,43		25,00	
13794	540 306,13	1 470 964,26		25,00	
13795	540 300,34	1 470 936,05		25,00	
13796	540 275,41	1 470 922,32		25,00	
13797	540 268,05	1 470 906,53		25,00	
13798	540 289,04	1 470 886,78		25,00	
13799	540 324,30	1 470 882,68		25,00	
13800	540 358,01	1 470 890,98		25,00	
13801	540 384,85	1 470 913,54		25,00	
13791	540 394,24	1 470 950,50		25,00	
Терзона ПрЛ(408)					
13802	523 213,29	1 459 043,14	Картометрический метод	25,00	—
13803	523 208,67	1 459 070,73		25,00	
13804	523 186,43	1 459 088,55		25,00	

**Раздел 2**

Сведения о местоположении границ объекта					
1	2	3	4	5	6
13805	523 154,03	1 459 091,56	Картометрический метод	25,00	—
13806	523 128,82	1 459 076,97		25,00	
13807	523 125,56	1 459 032,01		25,00	
13808	523 127,56	1 458 996,96		25,00	
13809	523 139,59	1 458 971,80		25,00	
13810	523 162,05	1 458 963,92		25,00	
13811	523 184,66	1 458 976,07		25,00	
13812	523 197,60	1 459 000,86		25,00	
13802	523 213,29	1 459 043,14		25,00	
Терзона ПрЛ(409)					
13813	528 042,23	1 480 351,29	Картометрический метод	25,00	—
13814	528 012,70	1 480 381,75		25,00	
13815	527 980,39	1 480 394,76		25,00	
13816	527 957,88	1 480 395,12		25,00	
13817	527 955,05	1 480 372,67		25,00	
13818	527 969,44	1 480 339,94		25,00	
13819	527 996,63	1 480 317,02		25,00	
13820	528 038,73	1 480 288,85		25,00	
13821	528 060,82	1 480 263,49		25,00	
13822	528 083,19	1 480 258,13		25,00	
13823	528 098,41	1 480 270,42		25,00	
13824	528 093,83	1 480 295,49		25,00	
13813	528 042,23	1 480 351,29		25,00	
Терзона ПрЛ(410)					
13825	532 552,62	1 479 528,11	Картометрический метод	25,00	—
13826	532 555,63	1 479 560,57		25,00	
13827	532 556,15	1 479 595,58		25,00	
13828	532 541,36	1 479 608,32		25,00	
13829	532 518,87	1 479 606,16		25,00	
13830	532 501,16	1 479 596,43		25,00	
13831	532 490,80	1 479 571,61		25,00	
13832	532 487,48	1 479 521,65		25,00	
13833	532 499,33	1 479 478,95		25,00	
13834	532 519,11	1 479 461,12		25,00	
13835	532 544,01	1 479 458,27		25,00	
13836	532 554,36	1 479 475,59		25,00	
13825	532 552,62	1 479 528,11		25,00	
Терзона ПрЛ(411)					
13837	547 032,20	1 478 199,00	Картометрический метод	25,00	—
13838	547 004,82	1 478 245,71		25,00	
13839	546 973,71	1 478 261,03		25,00	
13840	546 955,97	1 478 265,07		25,00	
13841	546 942,45	1 478 268,15		25,00	
13842	546 922,23	1 478 248,65		25,00	
13843	546 929,99	1 478 210,49		25,00	
13844	546 949,50	1 478 192,02		25,00	
13845	546 972,18	1 478 166,87		25,00	
13846	546 993,48	1 478 151,63		25,00	
13847	547 009,95	1 478 146,42		25,00	
13848	547 031,56	1 478 156,02		25,00	
13837	547 032,20	1 478 199,00		25,00	
Терзона ПрЛ(412)					
13849	526 528,53	1 480 132,40	Картометрический метод	25,00	—
13850	526 541,43	1 480 159,72		25,00	
13851	526 539,38	1 480 187,26		25,00	

**Раздел 2**

Сведения о местоположении границ объекта					
1	2	3	4	5	6
13852	526 534,63	1 480 207,36	Картометрический метод	25,00	—
13853	526 517,20	1 480 210,12		25,00	
13854	526 504,43	1 480 190,32		25,00	
13855	526 486,60	1 480 173,10		25,00	
13856	526 456,55	1 480 168,57		25,00	
13857	526 406,62	1 480 174,36		25,00	
13858	526 386,38	1 480 162,17		25,00	
13859	526 391,19	1 480 144,58		25,00	
13860	526 418,43	1 480 126,65		25,00	
13861	526 463,22	1 480 113,43		25,00	
13862	526 505,69	1 480 115,27	25,00		
13849	526 528,53	1 480 132,40	25,00		
Терзона ПрЛ(413)					
13863	550 052,44	1 470 583,64	Картометрический метод	25,00	—
13864	550 015,29	1 470 584,25		25,00	
13865	549 992,72	1 470 611,09		25,00	
13866	549 937,99	1 470 617,29		25,00	
13867	549 907,85	1 470 608,89		25,00	
13868	549 907,50	1 470 584,18		25,00	
13869	549 947,88	1 470 571,17		25,00	
13870	549 956,52	1 470 556,86		25,00	
13871	549 979,01	1 470 526,49		25,00	
13872	550 008,99	1 470 517,18		25,00	
13873	550 030,26	1 470 527,46		25,00	
13874	550 053,59	1 470 548,29		25,00	
13863	550 052,44	1 470 583,64		25,00	
Терзона ПрЛ(414)					
13875	541 487,57	1 473 153,60	Картометрический метод	25,00	—
13876	541 430,00	1 473 196,94		25,00	
13877	541 364,48	1 473 192,62		25,00	
13878	541 328,94	1 473 179,06		25,00	
13879	541 340,80	1 473 148,82		25,00	
13880	541 377,58	1 473 127,04		25,00	
13881	541 405,67	1 473 114,25		25,00	
13882	541 452,00	1 473 134,73		25,00	
13883	541 485,61	1 473 135,95		25,00	
13875	541 487,57	1 473 153,60		25,00	
Терзона ПрЛ(415)					
13884	540 643,45	1 467 216,84	Картометрический метод	25,00	—
13885	540 628,20	1 467 261,25		25,00	
13886	540 611,09	1 467 298,66		25,00	
13887	540 574,34	1 467 322,21		25,00	
13888	540 538,89	1 467 310,40		25,00	
13889	540 525,78	1 467 269,94		25,00	
13890	540 543,27	1 467 251,99		25,00	
13891	540 571,29	1 467 239,19		25,00	
13892	540 588,71	1 467 222,98		25,00	
13893	540 600,72	1 467 199,82		25,00	
13894	540 627,12	1 467 194,09		25,00	
13895	540 641,33	1 467 195,69		25,00	
13884	540 643,45	1 467 216,84		25,00	
Терзона ПрЛ(416)					
13896	555 091,23	1 479 410,02	Картометрический метод	25,00	—
13897	555 074,94	1 479 406,62		25,00	
13898	555 059,32	1 479 381,56		25,00	



**Раздел 2**

Сведения о местоположении границ объекта					
1	2	3	4	5	6
13899	555 083,83	1 479 333,16	Картометрический метод	25,00	—
13900	555 105,95	1 479 290,77		25,00	
13901	555 130,83	1 479 261,59		25,00	
13902	555 158,55	1 479 256,08		25,00	
13903	555 179,00	1 479 270,94		25,00	
13904	555 179,32	1 479 288,66		25,00	
13905	555 159,63	1 479 326,90		25,00	
13906	555 129,66	1 479 350,14		25,00	
13896	555 091,23	1 479 410,02		25,00	
Терзона ПрЛ(417)					
13907	551 556,44	1 482 044,40	Картометрический метод	25,00	—
13908	551 606,21	1 482 030,29		25,00	
13909	551 628,02	1 482 038,29		25,00	
13910	551 634,96	1 482 056,49		25,00	
13911	551 622,39	1 482 106,68		25,00	
13912	551 599,59	1 482 137,07		25,00	
13913	551 572,93	1 482 137,47		25,00	
13914	551 527,10	1 482 089,85		25,00	
13915	551 521,63	1 482 054,95		25,00	
13907	551 556,44	1 482 044,40		25,00	
Терзона ПрЛ(418)					
13916	542 738,59	1 475 864,47	Картометрический метод	25,00	—
13917	542 708,58	1 475 880,12		25,00	
13918	542 667,62	1 475 852,95		25,00	
13919	542 639,72	1 475 845,76		25,00	
13920	542 635,04	1 475 868,60		25,00	
13921	542 635,41	1 475 896,43		25,00	
13922	542 610,46	1 475 917,03		25,00	
13923	542 599,76	1 475 879,28		25,00	
13924	542 593,65	1 475 808,59		25,00	
13925	542 610,91	1 475 780,45		25,00	
13926	542 638,72	1 475 785,10		25,00	
13927	542 667,16	1 475 822,58		25,00	
13928	542 718,03	1 475 836,99		25,00	
13916	542 738,59	1 475 864,47		25,00	
Терзона ПрЛ(419)					
13929	564 268,10	1 459 484,05	Картометрический метод	25,00	—
13930	564 210,45	1 459 500,04		25,00	
13931	564 152,80	1 459 505,98		25,00	
13932	564 122,38	1 459 493,91		25,00	
13933	564 129,49	1 459 463,62		25,00	
13934	564 146,94	1 459 455,81		25,00	
13935	564 186,96	1 459 440,11		25,00	
13936	564 214,38	1 459 429,62		25,00	
13937	564 232,13	1 459 434,34		25,00	
13938	564 267,51	1 459 448,90		25,00	
13939	564 290,14	1 459 448,54		25,00	
13940	564 292,90	1 459 466,06		25,00	
13929	564 268,10	1 459 484,05		25,00	
Терзона ПрЛ(420)					
13941	548 464,46	1 466 597,69	Картометрический метод	25,00	—
13942	548 427,62	1 466 614,17		25,00	
13943	548 416,06	1 466 663,85		25,00	
13944	548 389,83	1 466 680,19		25,00	
13945	548 361,24	1 466 666,48		25,00	

**Раздел 2**

Сведения о местоположении границ объекта					
1	2	3	4	5	6
13946	548 353,62	1 466 631,25	Картометрический метод	25,00	—
13947	548 367,33	1 466 604,54		25,00	
13948	548 389,82	1 466 572,35		25,00	
13949	548 430,25	1 466 552,28		25,00	
13950	548 462,98	1 466 540,53		25,00	
13941	548 464,46	1 466 597,69		25,00	
Терзона ПрЛ(421)					
13951	540 328,93	1 470 612,14	Картометрический метод	25,00	—
13952	540 318,58	1 470 633,51		25,00	
13953	540 283,36	1 470 639,37		25,00	
13954	540 259,98	1 470 616,78		25,00	
13955	540 222,94	1 470 620,89		25,00	
13956	540 199,85	1 470 608,87		25,00	
13957	540 209,99	1 470 583,93		25,00	
13958	540 236,30	1 470 571,15		25,00	
13959	540 262,45	1 470 547,80		25,00	
13960	540 294,18	1 470 536,69		25,00	
13961	540 312,02	1 470 548,78		25,00	
13962	540 322,83	1 470 564,51		25,00	
13951	540 328,93	1 470 612,14		25,00	
Терзона ПрЛ(422)					
13963	538 358,34	1 471 818,36	Картометрический метод	25,00	—
13964	538 346,32	1 471 858,99		25,00	
13965	538 311,47	1 471 889,90		25,00	
13966	538 268,34	1 471 888,04		25,00	
13967	538 255,20	1 471 852,84		25,00	
13968	538 259,47	1 471 802,17		25,00	
13969	538 281,89	1 471 781,61		25,00	
13970	538 315,14	1 471 801,34		25,00	
13971	538 342,81	1 471 793,30		25,00	
13972	538 358,08	1 471 800,65		25,00	
13963	538 358,34	1 471 818,36		25,00	
Терзона ПрЛ(423)					
13973	544 265,57	1 470 161,62	Картометрический метод	25,00	—
13974	544 200,09	1 470 162,65		25,00	
13975	544 166,13	1 470 136,68		25,00	
13976	544 163,43	1 470 074,86		25,00	
13977	544 200,52	1 470 076,06		25,00	
13978	544 246,92	1 470 100,07		25,00	
13979	544 278,72	1 470 099,58		25,00	
13980	544 291,61	1 470 134,71		25,00	
13973	544 265,57	1 470 161,62		25,00	
Терзона ПрЛ(424)					
13981	527 067,15	1 469 432,55	Картометрический метод	25,00	—
13982	527 059,51	1 469 480,58		25,00	
13983	527 043,23	1 469 501,67		25,00	
13984	527 026,51	1 469 501,95		25,00	
13985	527 011,72	1 469 487,57		25,00	
13986	527 004,69	1 469 433,51		25,00	
13987	527 007,99	1 469 381,37		25,00	
13988	527 017,96	1 469 354,11		25,00	
13989	527 040,83	1 469 345,43		25,00	
13990	527 059,68	1 469 353,46		25,00	
13991	527 070,44	1 469 376,26		25,00	
13981	527 067,15	1 469 432,55		25,00	

**Раздел 2**

Сведения о местоположении границ объекта					
1	2	3	4	5	6
Терзона ПрЛ(425)					
13992	545 299,61	1 478 655,87	Картометрический метод	25,00	—
13993	545 262,39	1 478 701,54		25,00	
13994	545 235,44	1 478 707,37		25,00	
13995	545 237,56	1 478 725,36		25,00	
13996	545 252,17	1 478 739,58		25,00	
13997	545 232,69	1 478 763,32		25,00	
13998	545 200,29	1 478 762,03		25,00	
13999	545 183,68	1 478 737,06		25,00	
14000	545 190,28	1 478 697,25		25,00	
14001	545 225,65	1 478 653,42		25,00	
14002	545 250,59	1 478 636,81		25,00	
14003	545 273,85	1 478 627,42		25,00	
14004	545 293,71	1 478 623,48		25,00	
13992	545 299,61	1 478 655,87	25,00		
Терзона ПрЛ(426)					
14005	541 107,19	1 471 436,06	Картометрический метод	25,00	—
14006	541 075,81	1 471 463,07		25,00	
14007	541 049,25	1 471 463,52		25,00	
14008	541 017,11	1 471 439,27		25,00	
14009	540 985,41	1 471 446,83		25,00	
14010	540 957,04	1 471 441,93		25,00	
14011	540 963,76	1 471 422,41		25,00	
14012	540 991,90	1 471 411,36		25,00	
14013	541 009,40	1 471 402,24		25,00	
14014	541 023,25	1 471 382,60		25,00	
14015	541 040,79	1 471 375,22		25,00	
14016	541 055,19	1 471 387,40		25,00	
14017	541 074,41	1 471 376,50		25,00	
14018	541 088,66	1 471 379,78		25,00	
14019	541 101,18	1 471 391,97		25,00	
14005	541 107,19	1 471 436,06	25,00		
Терзона ПрЛ(427)					
14020	523 352,56	1 467 518,83	Картометрический метод	25,00	—
14021	523 361,61	1 467 536,34		25,00	
14022	523 375,28	1 467 560,40		25,00	
14023	523 316,32	1 467 601,04		25,00	
14024	523 287,65	1 467 605,91		25,00	
14025	523 263,33	1 467 597,44		25,00	
14026	523 236,20	1 467 558,18		25,00	
14027	523 248,86	1 467 534,56		25,00	
14028	523 257,70	1 467 518,14		25,00	
14029	523 286,53	1 467 528,69		25,00	
14030	523 319,55	1 467 528,17		25,00	
14020	523 352,56	1 467 518,83		25,00	
Терзона ПрЛ(428)					
14031	529 190,54	1 476 900,67	Картометрический метод	25,00	—
14032	529 201,19	1 476 917,14		25,00	
14033	529 199,53	1 476 944,29		25,00	
14034	529 187,33	1 476 965,29		25,00	
14035	529 164,60	1 476 973,98		25,00	
14036	529 147,92	1 476 972,17		25,00	
14037	529 135,16	1 476 955,69		25,00	
14038	529 120,40	1 476 943,40		25,00	
14039	529 084,73	1 476 933,56		25,00	

**Раздел 2**

Сведения о местоположении границ объекта					
1	2	3	4	5	6
14040	529 076,14	1 476 914,93	Картометрический метод	25,00	—
14041	529 082,06	1 476 896,09		25,00	
14042	529 098,57	1 476 881,24		25,00	
14043	529 119,31	1 476 876,77		25,00	
14044	529 165,35	1 476 886,44		25,00	
14031	529 190,54	1 476 900,67		25,00	
Терзона ПрЛ(429)					
14045	525 364,74	1 464 281,71	Картометрический метод	25,00	—
14046	525 382,68	1 464 299,07		25,00	
14047	525 376,53	1 464 325,65		25,00	
14048	525 356,79	1 464 334,79		25,00	
14049	525 297,22	1 464 335,73		25,00	
14050	525 264,27	1 464 347,25		25,00	
14051	525 235,60	1 464 347,67		25,00	
14052	525 222,11	1 464 330,27		25,00	
14053	525 230,60	1 464 308,05		25,00	
14054	525 261,11	1 464 287,72		25,00	
14055	525 287,44	1 464 278,50		25,00	
14056	525 318,34	1 464 277,99		25,00	
14045	525 364,74	1 464 281,71		25,00	
Терзона ПрЛ(430)					
14057	526 496,80	1 467 968,28	Картометрический метод	25,00	—
14058	526 486,29	1 468 001,55		25,00	
14059	526 464,55	1 468 019,55		25,00	
14060	526 433,66	1 468 020,03		25,00	
14061	526 398,18	1 468 007,35		25,00	
14062	526 373,62	1 467 985,65		25,00	
14063	526 366,52	1 467 961,53		25,00	
14064	526 372,86	1 467 939,36		25,00	
14065	526 390,41	1 467 936,84		25,00	
14066	526 417,14	1 467 947,48		25,00	
14067	526 447,93	1 467 947,00		25,00	
14068	526 480,94	1 467 942,07		25,00	
14069	526 496,56	1 467 950,64		25,00	
14057	526 496,80	1 467 968,28		25,00	
Терзона ПрЛ(431)					
14070	527 036,86	1 477 626,10	Картометрический метод	25,00	—
14071	527 060,06	1 477 644,51		25,00	
14072	527 068,77	1 477 663,11		25,00	
14073	527 069,00	1 477 681,87		25,00	
14074	527 058,77	1 477 694,52		25,00	
14075	527 037,91	1 477 694,85		25,00	
14076	527 008,52	1 477 678,64		25,00	
14077	526 966,30	1 477 643,88		25,00	
14078	526 942,83	1 477 608,84		25,00	
14079	526 940,43	1 477 588,04		25,00	
14080	526 959,07	1 477 577,32		25,00	
14081	526 986,13	1 477 578,99		25,00	
14070	527 036,86	1 477 626,10		25,00	
Терзона ПрЛ(432)					
14082	547 071,57	1 480 183,57	Картометрический метод	25,00	—
14083	547 048,81	1 480 208,74		25,00	
14084	547 015,70	1 480 202,64		25,00	
14085	547 006,96	1 480 176,34		25,00	
14086	546 988,15	1 480 135,29		25,00	

**Раздел 2**

Сведения о местоположении границ объекта							
1	2	3	4	5	6		
14087	546 974,51	1 480 105,75	Картометрический метод	25,00	—		
14088	546 979,03	1 480 082,53		25,00			
14089	547 000,41	1 480 073,94		25,00			
14090	547 026,94	1 480 080,17		25,00			
14091	547 045,66	1 480 111,25		25,00			
14092	547 066,00	1 480 140,70		25,00			
14082	547 071,57	1 480 183,57		25,00			
Терзона ПрЛ(433)							
14093	542 888,60	1 460 394,61	Картометрический метод	25,00	—		
14094	542 841,11	1 460 410,45		25,00			
14095	542 785,73	1 460 408,80		25,00			
14096	542 755,44	1 460 396,69		25,00			
14097	542 762,67	1 460 376,45		25,00			
14098	542 815,31	1 460 370,64		25,00			
14099	542 850,32	1 460 360,01		25,00			
14100	542 877,72	1 460 339,51		25,00			
14101	542 907,96	1 460 344,06		25,00			
14102	542 938,32	1 460 358,66		25,00			
14103	542 956,00	1 460 365,92		25,00			
14104	542 951,40	1 460 388,63		25,00			
14093	542 888,60	1 460 394,61		25,00			
Терзона ПрЛ(434)							
14105	552 921,88	1 480 108,51	Картометрический метод	25,00	—		
14106	552 877,84	1 480 145,56		25,00			
14107	552 842,02	1 480 174,21		25,00			
14108	552 817,05	1 480 168,00		25,00			
14109	552 801,87	1 480 150,06		25,00			
14110	552 809,70	1 480 118,51		25,00			
14111	552 850,55	1 480 086,46		25,00			
14112	552 889,77	1 480 059,42		25,00			
14113	552 909,62	1 480 059,09		25,00			
14114	552 929,76	1 480 078,63		25,00			
14105	552 921,88	1 480 108,51		25,00			
Терзона ПрЛ(435)							
14115	527 508,78	1 475 955,94	Картометрический метод	25,00	—		
14116	527 475,47	1 475 954,35		25,00			
14117	527 429,32	1 475 940,51		25,00			
14118	527 398,07	1 475 936,84		25,00			
14119	527 379,14	1 475 926,74		25,00			
14120	527 374,57	1 475 903,87		25,00			
14121	527 388,77	1 475 874,47		25,00			
14122	527 403,13	1 475 861,76		25,00			
14123	527 423,93	1 475 859,34		25,00			
14124	527 459,55	1 475 875,43		25,00			
14125	527 493,62	1 475 918,68		25,00			
14115	527 508,78	1 475 955,94		25,00			
Терзона ПрЛ(436)							
14126	536 466,10	1 476 627,77		Картометрический метод		25,00	—
14127	536 433,35	1 476 640,91	25,00				
14128	536 389,99	1 476 616,29	25,00				
14129	536 356,85	1 476 601,63	25,00				
14130	536 338,74	1 476 574,10	25,00				
14131	536 350,85	1 476 538,51	25,00				
14132	536 383,68	1 476 535,44	25,00				
14133	536 424,51	1 476 557,58	25,00				

**Раздел 2**

Сведения о местоположении границ объекта					
1	2	3	4	5	6
14134	536 452,78	1 476 584,98	Картометрический метод	25,00	—
14135	536 460,60	1 476 600,02		25,00	
14126	536 466,10	1 476 627,77		25,00	
Терзона ПрЛ(437)					
14136	525 102,85	1 465 874,29	Картометрический метод	25,00	—
14137	525 142,60	1 465 875,89		25,00	
14138	525 166,97	1 465 882,12		25,00	
14139	525 180,47	1 465 899,54		25,00	
14140	525 176,40	1 465 923,89		25,00	
14141	525 145,68	1 465 935,38		25,00	
14142	525 090,63	1 465 938,45		25,00	
14143	525 046,35	1 465 930,33		25,00	
14144	525 028,45	1 465 910,76		25,00	
14145	525 036,87	1 465 886,34		25,00	
14146	525 058,74	1 465 877,17		25,00	
14136	525 102,85	1 465 874,29		25,00	
Терзона ПрЛ(438)					
14147	553 575,61	1 466 759,79	Картометрический метод	25,00	—
14148	553 571,10	1 466 809,40		25,00	
14149	553 560,94	1 466 839,59		25,00	
14150	553 550,16	1 466 832,68		25,00	
14151	553 526,79	1 466 804,79		25,00	
14152	553 485,77	1 466 780,67		25,00	
14153	553 486,96	1 466 745,32		25,00	
14154	553 504,14	1 466 714,96		25,00	
14155	553 543,00	1 466 707,30		25,00	
14156	553 564,33	1 466 721,11		25,00	
14157	553 569,90	1 466 733,40		25,00	
14147	553 575,61	1 466 759,79		25,00	
Терзона ПрЛ(439)					
14158	557 795,94	1 479 010,58	Картометрический метод	25,00	—
14159	557 770,10	1 479 055,66		25,00	
14160	557 743,91	1 479 067,64		25,00	
14161	557 705,54	1 479 046,75		25,00	
14162	557 703,30	1 479 010,41		25,00	
14163	557 698,01	1 478 987,35		25,00	
14164	557 702,55	1 478 960,81		25,00	
14165	557 743,93	1 478 963,52		25,00	
14166	557 788,78	1 478 977,65		25,00	
14167	557 800,51	1 478 989,04		25,00	
14158	557 795,94	1 479 010,58		25,00	
Терзона ПрЛ(440)					
14168	527 546,21	1 476 753,40	Картометрический метод	25,00	—
14169	527 556,96	1 476 769,93		25,00	
14170	527 559,30	1 476 788,63		25,00	
14171	527 551,07	1 476 797,10		25,00	
14172	527 528,28	1 476 803,68		25,00	
14173	527 474,12	1 476 802,48		25,00	
14174	527 457,31	1 476 796,47		25,00	
14175	527 450,86	1 476 782,01		25,00	
14176	527 456,63	1 476 750,64		25,00	
14177	527 456,02	1 476 715,23		25,00	
14178	527 464,17	1 476 700,51		25,00	
14179	527 482,92	1 476 700,24		25,00	
14168	527 546,21	1 476 753,40		25,00	

**Раздел 2**

Сведения о местоположении границ объекта					
1	2	3	4	5	6
Терзона ПрЛ(441)					
14180	525 627,45	1 478 502,47	Картометрический метод	25,00	—
14181	525 652,29	1 478 493,74		25,00	
14182	525 667,06	1 478 506,02		25,00	
14183	525 676,14	1 478 551,71		25,00	
14184	525 672,33	1 478 576,79		25,00	
14185	525 631,38	1 478 621,17		25,00	
14186	525 614,75	1 478 621,42		25,00	
14187	525 597,79	1 478 602,95		25,00	
14188	525 584,76	1 478 573,97		25,00	
14189	525 588,63	1 478 551,00		25,00	
14180	525 627,45	1 478 502,47		25,00	
Терзона ПрЛ(442)					
14190	543 086,74	1 467 693,00	Картометрический метод	25,00	—
14191	543 051,89	1 467 725,33		25,00	
14192	543 034,76	1 467 757,46		25,00	
14193	542 997,90	1 467 781,00		25,00	
14194	542 976,67	1 467 776,00		25,00	
14195	542 963,87	1 467 751,48		25,00	
14196	542 961,60	1 467 716,16		25,00	
14197	542 989,91	1 467 719,24		25,00	
14198	543 014,41	1 467 704,71		25,00	
14199	543 037,36	1 467 699,06		25,00	
14200	543 033,58	1 467 686,76		25,00	
14201	543 029,64	1 467 660,29		25,00	
14202	543 041,76	1 467 645,95		25,00	
14203	543 061,29	1 467 645,65		25,00	
14204	543 073,83	1 467 656,09		25,00	
14205	543 084,60	1 467 666,52		25,00	
14190	543 086,74	1 467 693,00		25,00	
Терзона ПрЛ(443)					
14206	544 793,98	1 477 916,18	Картометрический метод	25,00	—
14207	544 743,46	1 477 924,56		25,00	
14208	544 700,48	1 477 920,19		25,00	
14209	544 674,88	1 477 900,36		25,00	
14210	544 692,10	1 477 872,26		25,00	
14211	544 744,80	1 477 843,60		25,00	
14212	544 772,50	1 477 840,64		25,00	
14213	544 798,06	1 477 855,42		25,00	
14214	544 806,00	1 477 878,03		25,00	
14206	544 793,98	1 477 916,18		25,00	
Терзона ПрЛ(444)					
14215	547 899,76	1 483 573,59	Картометрический метод	25,00	—
14216	547 922,76	1 483 553,23		25,00	
14217	547 978,17	1 483 579,04		25,00	
14218	548 005,26	1 483 608,61		25,00	
14219	548 009,13	1 483 641,89		25,00	
14220	547 997,79	1 483 660,43		25,00	
14221	547 966,11	1 483 660,92		25,00	
14222	547 932,60	1 483 649,76		25,00	
14223	547 910,37	1 483 618,46		25,00	
14215	547 899,76	1 483 573,59		25,00	
Терзона ПрЛ(445)					
14224	539 673,77	1 473 141,32	Картометрический метод	25,00	—
14225	539 637,10	1 473 170,19		25,00	

**Раздел 2**

Сведения о местоположении границ объекта					
1	2	3	4	5	6
14226	539 587,95	1 473 192,19	Картометрический метод	25,00	—
14227	539 551,94	1 473 150,29		25,00	
14228	539 559,94	1 473 093,61		25,00	
14229	539 595,20	1 473 089,53		25,00	
14230	539 634,40	1 473 106,59		25,00	
14224	539 673,77	1 473 141,32		25,00	
Терзона ПрЛ(446)					
14231	543 164,06	1 470 601,37	Картометрический метод	25,00	—
14232	543 144,97	1 470 621,08		25,00	
14233	543 149,06	1 470 656,39		25,00	
14234	543 124,47	1 470 667,37		25,00	
14235	543 080,03	1 470 653,94		25,00	
14236	543 061,92	1 470 624,15		25,00	
14237	543 077,19	1 470 583,27		25,00	
14238	543 105,07	1 470 558,09		25,00	
14239	543 138,64	1 470 557,58		25,00	
14240	543 153,03	1 470 573,26		25,00	
14231	543 164,06	1 470 601,37		25,00	
Терзона ПрЛ(447)					
14241	528 140,38	1 473 701,92	Картометрический метод	25,00	—
14242	528 161,25	1 473 705,74		25,00	
14243	528 176,24	1 473 730,54		25,00	
14244	528 180,80	1 473 757,56		25,00	
14245	528 170,81	1 473 786,84		25,00	
14246	528 144,26	1 473 818,53		25,00	
14247	528 111,27	1 473 839,91		25,00	
14248	528 088,31	1 473 840,27		25,00	
14249	528 081,69	1 473 819,51		25,00	
14250	528 102,23	1 473 796,27		25,00	
14251	528 112,29	1 473 777,39		25,00	
14252	528 113,72	1 473 733,58		25,00	
14253	528 123,78	1 473 710,51		25,00	
14241	528 140,38	1 473 701,92		25,00	
Терзона ПрЛ(448)					
14254	556 365,83	1 465 203,96	Картометрический метод	25,00	—
14255	556 343,45	1 465 219,39		25,00	
14256	556 310,71	1 465 217,40		25,00	
14257	556 280,05	1 465 187,72		25,00	
14258	556 264,50	1 465 155,28		25,00	
14259	556 291,60	1 465 124,66		25,00	
14260	556 331,87	1 465 124,02		25,00	
14261	556 357,17	1 465 131,17		25,00	
14262	556 367,47	1 465 146,10		25,00	
14263	556 370,40	1 465 173,71		25,00	
14254	556 365,83	1 465 203,96		25,00	
Терзона ПрЛ(449)					
14264	539 981,25	1 470 085,52	Картометрический метод	25,00	—
14265	539 857,50	1 470 085,66		25,00	
14266	539 853,45	1 470 055,70		25,00	
14267	539 879,70	1 470 035,86		25,00	
14268	539 950,33	1 470 027,67		25,00	
14269	539 998,01	1 470 028,68		25,00	
14270	540 005,32	1 470 042,71		25,00	
14271	540 007,50	1 470 065,63		25,00	
14264	539 981,25	1 470 085,52		25,00	



**Раздел 2**

<b>Сведения о местоположении границ объекта</b>					
<b>1</b>	<b>2</b>	<b>3</b>	<b>4</b>	<b>5</b>	<b>6</b>
Терзона ПрЛ(450)					
14272	549 818,32	1 461 435,00	Картометрический метод	25,00	—
14273	549 786,02	1 461 465,69		25,00	
14274	549 784,06	1 461 495,86		25,00	
14275	549 769,27	1 461 516,23		25,00	
14276	549 721,35	1 461 509,43		25,00	
14277	549 698,45	1 461 489,68		25,00	
14278	549 710,44	1 461 454,31		25,00	
14279	549 742,62	1 461 423,63		25,00	
14280	549 767,64	1 461 410,66		25,00	
14281	549 800,26	1 461 412,67		25,00	
14272	549 818,32	1 461 435,00		25,00	
Терзона ПрЛ(451)					
14282	539 981,81	1 473 060,52	Картометрический метод	25,00	—
14283	539 934,41	1 473 077,15		25,00	
14284	539 916,27	1 473 047,38		25,00	
14285	539 924,35	1 472 997,76		25,00	
14286	539 907,66	1 472 952,07		25,00	
14287	539 926,85	1 472 932,31		25,00	
14288	539 959,11	1 472 960,10		25,00	
14289	539 980,70	1 472 989,82		25,00	
14290	539 995,57	1 473 030,26		25,00	
14282	539 981,81	1 473 060,52		25,00	
Терзона ПрЛ(452)					
14291	550 691,45	1 475 487,05	Картометрический метод	25,00	—
14292	550 653,75	1 475 502,82		25,00	
14293	550 633,08	1 475 475,35		25,00	
14294	550 637,66	1 475 444,92		25,00	
14295	550 659,74	1 475 399,04		25,00	
14296	550 689,67	1 475 373,27		25,00	
14297	550 712,55	1 475 380,51		25,00	
14298	550 725,41	1 475 392,95		25,00	
14299	550 728,30	1 475 415,66		25,00	
14300	550 716,04	1 475 438,61		25,00	
14291	550 691,45	1 475 487,05		25,00	
Терзона ПрЛ(453)					
14301	550 557,01	1 475 461,35	Картометрический метод	25,00	—
14302	550 508,97	1 475 459,57		25,00	
14303	550 455,58	1 475 442,69		25,00	
14304	550 445,17	1 475 422,66		25,00	
14305	550 419,51	1 475 400,27		25,00	
14306	550 416,57	1 475 372,48		25,00	
14307	550 441,71	1 475 362,00		25,00	
14308	550 474,74	1 475 376,64		25,00	
14309	550 503,06	1 475 406,55		25,00	
14310	550 541,21	1 475 421,12		25,00	
14311	550 569,25	1 475 433,32		25,00	
14301	550 557,01	1 475 461,35		25,00	
Терзона ПрЛ(454)					
14312	543 456,34	1 470 639,20	Картометрический метод	25,00	—
14313	543 424,66	1 470 652,08		25,00	
14314	543 395,88	1 470 615,41		25,00	
14315	543 353,17	1 470 600,19		25,00	
14316	543 324,82	1 470 591,78		25,00	
14317	543 318,89	1 470 554,73		25,00	

**Раздел 2**

Сведения о местоположении границ объекта					
1	2	3	4	5	6
14318	543 359,31	1 470 543,48	Картометрический метод	25,00	—
14319	543 382,31	1 470 539,60		25,00	
14320	543 394,74	1 470 541,18		25,00	
14321	543 412,93	1 470 578,02		25,00	
14322	543 448,70	1 470 600,45		25,00	
14312	543 456,34	1 470 639,20		25,00	
Терзона ПрЛ(455)					
14323	543 316,71	1 478 823,99	Картометрический метод	25,00	—
14324	543 271,33	1 478 803,06		25,00	
14325	543 229,89	1 478 805,49		25,00	
14326	543 209,81	1 478 791,37		25,00	
14327	543 202,08	1 478 757,22		25,00	
14328	543 218,02	1 478 738,96		25,00	
14329	543 264,88	1 478 738,24		25,00	
14330	543 304,80	1 478 751,99		25,00	
14331	543 326,83	1 478 775,10		25,00	
14332	543 332,78	1 478 809,27		25,00	
14323	543 316,71	1 478 823,99	25,00		
Терзона ПрЛ(456)					
14333	539 722,55	1 474 960,76	Картометрический метод	25,00	—
14334	539 697,60	1 474 981,38		25,00	
14335	539 662,02	1 474 966,79		25,00	
14336	539 646,30	1 474 936,66		25,00	
14337	539 622,83	1 474 888,99		25,00	
14338	539 624,88	1 474 856,05		25,00	
14339	539 642,54	1 474 853,29		25,00	
14340	539 670,79	1 474 880,67		25,00	
14341	539 703,91	1 474 895,29		25,00	
14342	539 721,98	1 474 917,78		25,00	
14333	539 722,55	1 474 960,76		25,00	
Терзона ПрЛ(457)					
14343	550 386,12	1 480 624,26	Картометрический метод	25,00	—
14344	550 357,77	1 480 609,84		25,00	
14345	550 327,80	1 480 597,08		25,00	
14346	550 307,76	1 480 580,86		25,00	
14347	550 293,82	1 480 534,81		25,00	
14348	550 293,42	1 480 511,68		25,00	
14349	550 304,69	1 480 490,02		25,00	
14350	550 331,12	1 480 492,89		25,00	
14351	550 349,78	1 480 522,36		25,00	
14352	550 366,82	1 480 556,79		25,00	
14353	550 391,88	1 480 572,94		25,00	
14354	550 397,19	1 480 592,70		25,00	
14343	550 386,12	1 480 624,26		25,00	
Терзона ПрЛ(458)					
14355	558 673,74	1 467 562,02	Картометрический метод	25,00	—
14356	558 652,73	1 467 572,94		25,00	
14357	558 608,37	1 467 566,57		25,00	
14358	558 586,91	1 467 552,79		25,00	
14359	558 582,93	1 467 524,57		25,00	
14360	558 589,60	1 467 497,93		25,00	
14361	558 582,14	1 467 473,28		25,00	
14362	558 608,64	1 467 471,13		25,00	
14363	558 651,40	1 467 493,44		25,00	
14364	558 680,06	1 467 517,73		25,00	

**Раздел 2**

Сведения о местоположении границ объекта							
1	2	3	4	5	6		
14365	558 685,80	1 467 540,64	Картометрический метод	25,00	—		
14355	558 673,74	1 467 562,02		25,00			
Терзона ПрЛ(459)							
14366	539 313,73	1 473 629,55	Картометрический метод	25,00	—		
14367	539 257,22	1 473 632,21		25,00			
14368	539 244,31	1 473 602,36		25,00			
14369	539 261,44	1 473 564,93		25,00			
14370	539 294,46	1 473 525,54		25,00			
14371	539 329,06	1 473 482,60		25,00			
14372	539 352,28	1 473 494,60		25,00			
14373	539 340,35	1 473 526,61		25,00			
14374	539 314,52	1 473 567,64		25,00			
14366	539 313,73	1 473 629,55		25,00			
Терзона ПрЛ(460)							
14375	547 691,96	1 484 148,60	Картометрический метод	25,00	—		
14376	547 733,53	1 484 136,29		25,00			
14377	547 766,94	1 484 144,12		25,00			
14378	547 780,70	1 484 165,58		25,00			
14379	547 772,80	1 484 200,71		25,00			
14380	547 739,93	1 484 226,20		25,00			
14381	547 693,30	1 484 230,27		25,00			
14382	547 671,12	1 484 200,62		25,00			
14375	547 691,96	1 484 148,60		25,00			
Терзона ПрЛ(461)							
14383	554 563,17	1 465 355,37	Картометрический метод	25,00	—		
14384	554 536,01	1 465 388,50		25,00			
14385	554 493,35	1 465 391,67		25,00			
14386	554 470,42	1 465 371,90		25,00			
14387	554 474,96	1 465 344,16		25,00			
14388	554 501,98	1 465 301,03		25,00			
14389	554 531,89	1 465 288,01		25,00			
14390	554 552,14	1 465 290,20		25,00			
14391	554 572,50	1 465 309,99		25,00			
14383	554 563,17	1 465 355,37		25,00			
Терзона ПрЛ(462)							
14392	532 391,00	1 456 889,31	Картометрический метод	25,00	—		
14393	532 408,84	1 456 909,03		25,00			
14394	532 401,71	1 456 929,16		25,00			
14395	532 381,74	1 456 934,46		25,00			
14396	532 344,15	1 456 930,05		25,00			
14397	532 319,33	1 456 937,93		25,00			
14398	532 294,29	1 456 935,84		25,00			
14399	532 256,44	1 456 913,92		25,00			
14400	532 248,69	1 456 896,55		25,00			
14401	532 265,94	1 456 883,77		25,00			
14402	532 318,29	1 456 875,46		25,00			
14403	532 358,39	1 456 877,30		25,00			
14392	532 391,00	1 456 889,31		25,00			
Терзона ПрЛ(463)							
14404	549 432,19	1 464 231,52		Картометрический метод		25,00	—
14405	549 437,82	1 464 269,17	25,00				
14406	549 428,32	1 464 304,53	25,00				
14407	549 393,41	1 464 322,63	25,00				
14408	549 355,56	1 464 313,22	25,00				
14409	549 350,14	1 464 288,13	25,00				

**Раздел 2**

Сведения о местоположении границ объекта							
1	2	3	4	5	6		
14410	549 371,78	1 464 229,98	Картометрический метод	25,00	—		
14411	549 379,09	1 464 209,75		25,00			
14412	549 401,54	1 464 201,86		25,00			
14404	549 432,19	1 464 231,52		25,00			
Терзона ПрЛ(464)							
14413	552 696,01	1 482 536,66	Картометрический метод	25,00	—		
14414	552 734,16	1 482 526,04		25,00			
14415	552 765,65	1 482 508,88		25,00			
14416	552 792,41	1 482 515,14		25,00			
14417	552 799,77	1 482 563,34		25,00			
14418	552 783,50	1 482 588,61		25,00			
14419	552 748,85	1 482 607,47		25,00			
14420	552 700,17	1 482 589,91		25,00			
14421	552 694,86	1 482 566,67		25,00			
14413	552 696,01	1 482 536,66		25,00			
Терзона ПрЛ(465)							
14422	545 442,98	1 475 111,48	Картометрический метод	25,00	—		
14423	545 405,75	1 475 155,05		25,00			
14424	545 367,76	1 475 153,12		25,00			
14425	545 344,63	1 475 125,65		25,00			
14426	545 316,60	1 475 113,46		25,00			
14427	545 321,33	1 475 095,69		25,00			
14428	545 361,48	1 475 072,30		25,00			
14429	545 394,32	1 475 069,25		25,00			
14430	545 429,78	1 475 076,27		25,00			
14431	545 435,06	1 475 088,83		25,00			
14422	545 442,98	1 475 111,48		25,00			
Терзона ПрЛ(466)							
14432	548 585,39	1 465 222,72	Картометрический метод	25,00	—		
14433	548 557,87	1 465 233,20		25,00			
14434	548 534,87	1 465 205,93		25,00			
14435	548 501,90	1 465 186,33		25,00			
14436	548 476,73	1 465 184,23		25,00			
14437	548 471,24	1 465 156,64		25,00			
14438	548 490,97	1 465 133,69		25,00			
14439	548 533,83	1 465 143,10		25,00			
14440	548 569,06	1 465 142,53		25,00			
14441	548 589,49	1 465 159,84		25,00			
14442	548 592,22	1 465 179,88		25,00			
14432	548 585,39	1 465 222,72		25,00			
Терзона ПрЛ(467)							
14443	541 465,08	1 456 204,92	Картометрический метод	25,00	—		
14444	541 404,71	1 456 224,85		25,00			
14445	541 359,14	1 456 227,42		25,00			
14446	541 337,93	1 456 201,21		25,00			
14447	541 341,13	1 456 168,87		25,00			
14448	541 371,37	1 456 158,96		25,00			
14449	541 417,03	1 456 165,81		25,00			
14450	541 458,65	1 456 155,67		25,00			
14451	541 475,99	1 456 172,50		25,00			
14443	541 465,08	1 456 204,92		25,00			
Терзона ПрЛ(468)							
14452	528 927,61	1 475 946,26		Картометрический метод		25,00	—
14453	528 932,24	1 475 971,17	25,00				
14454	528 926,54	1 476 008,77	25,00				

**Раздел 2**

Сведения о местоположении границ объекта							
1	2	3	4	5	6		
14455	528 931,07	1 476 033,72	Картометрический метод	25,00	—		
14456	528 939,85	1 476 062,76		25,00			
14457	528 934,06	1 476 089,91		25,00			
14458	528 915,64	1 476 108,95		25,00			
14459	528 890,55	1 476 109,35		25,00			
14460	528 873,73	1 476 095,04		25,00			
14461	528 873,20	1 476 065,88		25,00			
14462	528 887,27	1 476 028,14		25,00			
14463	528 888,66	1 475 984,37		25,00			
14464	528 900,76	1 475 959,17		25,00			
14452	528 927,61	1 475 946,26		25,00			
Терзона ПрЛ(469)							
14465	526 752,95	1 456 267,37	Картометрический метод	25,00	—		
14466	526 723,22	1 456 285,35		25,00			
14467	526 698,57	1 456 305,74		25,00			
14468	526 681,06	1 456 305,99		25,00			
14469	526 663,32	1 456 291,27		25,00			
14470	526 652,70	1 456 253,93		25,00			
14471	526 659,90	1 456 236,31		25,00			
14472	526 692,31	1 456 228,30		25,00			
14473	526 749,58	1 456 214,93		25,00			
14474	526 779,76	1 456 221,96		25,00			
14475	526 782,47	1 456 239,41		25,00			
14465	526 752,95	1 456 267,37		25,00			
Терзона ПрЛ(470)							
14476	548 470,20	1 464 766,99	Картометрический метод	25,00	—		
14477	548 450,35	1 464 784,93		25,00			
14478	548 407,71	1 464 793,12		25,00			
14479	548 370,00	1 464 793,70		25,00			
14480	548 352,23	1 464 778,91		25,00			
14481	548 336,75	1 464 753,99		25,00			
14482	548 341,52	1 464 738,84		25,00			
14483	548 366,40	1 464 725,89		25,00			
14484	548 409,11	1 464 720,19		25,00			
14485	548 434,20	1 464 719,80		25,00			
14486	548 449,67	1 464 744,69		25,00			
14487	548 459,76	1 464 747,05		25,00			
14476	548 470,20	1 464 766,99		25,00			
Терзона ПрЛ(471)							
14488	526 263,89	1 467 881,49	Картометрический метод	25,00	—		
14489	526 268,48	1 467 899,05		25,00			
14490	526 268,82	1 467 916,72		25,00			
14491	526 282,22	1 467 929,72		25,00			
14492	526 297,84	1 467 938,30		25,00			
14493	526 297,96	1 467 951,57		25,00			
14494	526 276,35	1 467 973,92		25,00			
14495	526 254,33	1 467 980,88		25,00			
14496	526 232,13	1 467 972,44		25,00			
14497	526 211,91	1 467 950,67		25,00			
14498	526 197,93	1 467 902,36		25,00			
14499	526 199,80	1 467 875,86		25,00			
14500	526 215,14	1 467 868,99		25,00			
14501	526 246,03	1 467 872,93		25,00			
14488	526 263,89	1 467 881,49		25,00			
Терзона ПрЛ(472)							

**Раздел 2**

<b>Сведения о местоположении границ объекта</b>					
<b>1</b>	<b>2</b>	<b>3</b>	<b>4</b>	<b>5</b>	<b>6</b>
14502	542 577,92	1 471 552,72	Картометрический метод	25,00	—
14503	542 562,76	1 471 597,12		25,00	
14504	542 520,55	1 471 608,40		25,00	
14505	542 500,86	1 471 594,54		25,00	
14506	542 498,49	1 471 557,47		25,00	
14507	542 482,24	1 471 534,75		25,00	
14508	542 492,33	1 471 504,56		25,00	
14509	542 538,38	1 471 510,92		25,00	
14510	542 570,37	1 471 517,45		25,00	
14511	542 579,35	1 471 527,93		25,00	
14502	542 577,92	1 471 552,72		25,00	
Терзона ПрЛ(473)					
14512	543 000,10	1 478 524,18	Картометрический метод	25,00	—
14513	542 973,48	1 478 555,25		25,00	
14514	542 937,56	1 478 559,40		25,00	
14515	542 904,73	1 478 536,48		25,00	
14516	542 901,06	1 478 529,33		25,00	
14517	542 913,12	1 478 496,66		25,00	
14518	542 936,10	1 478 467,45		25,00	
14519	542 953,90	1 478 454,56		25,00	
14520	542 981,11	1 478 461,32		25,00	
14521	542 994,04	1 478 482,80		25,00	
14512	543 000,10	1 478 524,18		25,00	
Терзона ПрЛ(474)					
14522	551 149,62	1 476 483,87	Картометрический метод	25,00	—
14523	551 129,88	1 476 514,53		25,00	
14524	551 112,61	1 476 537,60		25,00	
14525	551 079,78	1 476 540,61		25,00	
14526	551 044,14	1 476 528,53		25,00	
14527	551 020,90	1 476 501,06		25,00	
14528	551 028,29	1 476 483,29		25,00	
14529	551 050,89	1 476 477,86		25,00	
14530	551 071,12	1 476 474,97		25,00	
14531	551 108,75	1 476 456,72		25,00	
14532	551 134,06	1 476 456,29		25,00	
14533	551 146,87	1 476 466,23		25,00	
14522	551 149,62	1 476 483,87		25,00	
Терзона ПрЛ(475)					
14534	527 370,20	1 480 869,39	Картометрический метод	25,00	—
14535	527 340,65	1 480 902,40		25,00	
14536	527 316,12	1 480 927,76		25,00	
14537	527 296,23	1 480 938,08		25,00	
14538	527 283,42	1 480 920,76		25,00	
14539	527 287,90	1 480 885,69		25,00	
14540	527 349,31	1 480 814,70		25,00	
14541	527 376,58	1 480 801,80		25,00	
14542	527 396,67	1 480 808,98		25,00	
14543	527 399,61	1 480 831,44		25,00	
14534	527 370,20	1 480 869,39		25,00	
Терзона ПрЛ(476)					
14544	544 062,67	1 470 642,08	Картометрический метод	25,00	—
14545	544 017,21	1 470 672,86		25,00	
14546	543 962,58	1 470 682,54		25,00	
14547	543 954,96	1 470 649,08		25,00	
14548	543 970,34	1 470 611,70		25,00	

**Раздел 2**

Сведения о местоположении границ объекта					
1	2	3	4	5	6
14549	544 010,59	1 470 586,33	Картометрический метод	25,00	—
14550	544 040,65	1 470 587,63		25,00	
14551	544 056,90	1 470 610,34		25,00	
14544	544 062,67	1 470 642,08		25,00	
Терзона ПрЛ(477)					
14552	554 850,08	1 482 024,47	Картометрический метод	25,00	—
14553	554 883,28	1 482 015,63		25,00	
14554	554 918,87	1 482 050,06		25,00	
14555	554 938,84	1 482 053,08		25,00	
14556	554 975,58	1 482 054,18		25,00	
14557	554 990,64	1 482 060,64		25,00	
14558	554 990,95	1 482 077,29		25,00	
14559	554 956,33	1 482 104,49		25,00	
14560	554 913,05	1 482 105,17		25,00	
14561	554 881,05	1 482 089,00		25,00	
14562	554 857,28	1 482 061,05		25,00	
14552	554 850,08	1 482 024,47		25,00	
Терзона ПрЛ(478)					
14563	545 754,15	1 477 970,70	Картометрический метод	25,00	—
14564	545 717,04	1 478 019,97		25,00	
14565	545 687,06	1 478 061,95		25,00	
14566	545 652,88	1 478 067,86		25,00	
14567	545 650,61	1 478 037,24		25,00	
14568	545 675,00	1 477 988,18		25,00	
14569	545 685,40	1 477 955,56		25,00	
14570	545 710,28	1 477 937,13		25,00	
14571	545 741,01	1 477 942,07		25,00	
14563	545 754,15	1 477 970,70		25,00	
Терзона ПрЛ(479)					
14572	535 480,27	1 479 982,41	Картометрический метод	25,00	—
14573	535 500,64	1 480 009,62		25,00	
14574	535 501,08	1 480 034,59		25,00	
14575	535 486,26	1 480 042,34		25,00	
14576	535 468,74	1 480 042,58		25,00	
14577	535 433,28	1 480 018,15		25,00	
14578	535 415,36	1 479 990,91		25,00	
14579	535 407,36	1 479 956,04		25,00	
14580	535 419,36	1 479 925,86		25,00	
14581	535 436,69	1 479 915,58		25,00	
14582	535 459,41	1 479 925,22		25,00	
14583	535 469,87	1 479 960,09		25,00	
14572	535 480,27	1 479 982,41		25,00	
Терзона ПрЛ(480)					
14584	543 889,53	1 468 613,74	Картометрический метод	25,00	—
14585	543 852,60	1 468 626,70		25,00	
14586	543 843,37	1 468 598,57		25,00	
14587	543 817,05	1 468 611,33		25,00	
14588	543 794,27	1 468 627,62		25,00	
14589	543 764,21	1 468 626,29		25,00	
14590	543 772,54	1 468 590,82		25,00	
14591	543 809,18	1 468 563,75		25,00	
14592	543 849,51	1 468 540,14		25,00	
14593	543 872,52	1 468 545,08		25,00	
14594	543 892,27	1 468 565,99		25,00	
14584	543 889,53	1 468 613,74		25,00	

**Раздел 2**

<b>Сведения о местоположении границ объекта</b>					
<b>1</b>	<b>2</b>	<b>3</b>	<b>4</b>	<b>5</b>	<b>6</b>
Терзона ПрЛ(481)					
14595	542 974,29	1 475 248,75	Картометрический метод	25,00	—
14596	542 977,62	1 475 301,82		25,00	
14597	542 975,54	1 475 329,67		25,00	
14598	542 950,34	1 475 330,07		25,00	
14599	542 924,42	1 475 295,07		25,00	
14600	542 933,72	1 475 239,29		25,00	
14601	542 905,33	1 475 206,86		25,00	
14602	542 899,95	1 475 179,09		25,00	
14603	542 925,11	1 475 173,65		25,00	
14604	542 958,24	1 475 188,29		25,00	
14595	542 974,29	1 475 248,75		25,00	
Терзона ПрЛ(482)					
14605	566 009,40	1 460 236,09	Картометрический метод	25,00	—
14606	565 989,63	1 460 259,04		25,00	
14607	565 964,16	1 460 234,31		25,00	
14608	565 945,99	1 460 201,90		25,00	
14609	565 925,42	1 460 167,04		25,00	
14610	565 927,20	1 460 119,24		25,00	
14611	565 949,60	1 460 108,83		25,00	
14612	565 972,43	1 460 121,03		25,00	
14613	565 985,51	1 460 151,03		25,00	
14605	566 009,40	1 460 236,09		25,00	
Терзона ПрЛ(483)					
14614	535 663,13	1 480 164,59	Картометрический метод	25,00	—
14615	535 655,94	1 480 184,70		25,00	
14616	535 641,21	1 480 202,44		25,00	
14617	535 639,08	1 480 227,49		25,00	
14618	535 649,53	1 480 254,79		25,00	
14619	535 649,81	1 480 274,83		25,00	
14620	535 639,98	1 480 284,98		25,00	
14621	535 597,43	1 480 280,64		25,00	
14622	535 577,23	1 480 265,95		25,00	
14623	535 576,94	1 480 245,96		25,00	
14624	535 601,36	1 480 213,06		25,00	
14625	535 617,95	1 480 150,30		25,00	
14626	535 635,25	1 480 140,01		25,00	
14627	535 652,89	1 480 147,25		25,00	
14614	535 663,13	1 480 164,59		25,00	
Терзона ПрЛ(484)					
14628	543 431,06	1 475 990,19	Картометрический метод	25,00	—
14629	543 350,34	1 476 004,09		25,00	
14630	543 312,34	1 476 002,16		25,00	
14631	543 289,32	1 475 982,27		25,00	
14632	543 291,37	1 475 956,96		25,00	
14633	543 313,97	1 475 943,95		25,00	
14634	543 341,79	1 475 941,00		25,00	
14635	543 374,80	1 475 955,68		25,00	
14636	543 410,08	1 475 944,99		25,00	
14637	543 433,10	1 475 957,29		25,00	
14638	543 435,82	1 475 969,90		25,00	
14628	543 431,06	1 475 990,19		25,00	
Терзона ПрЛ(485)					
14639	527 163,03	1 480 735,13	Картометрический метод	25,00	—
14640	527 175,84	1 480 752,41		25,00	



**Раздел 2**

Сведения о местоположении границ объекта					
1	2	3	4	5	6
14641	527 171,31	1 480 782,49	Картометрический метод	25,00	—
14642	527 179,14	1 480 804,88		25,00	
14643	527 181,96	1 480 827,34		25,00	
14644	527 169,52	1 480 832,52		25,00	
14645	527 151,95	1 480 827,82		25,00	
14646	527 139,17	1 480 808,02		25,00	
14647	527 118,94	1 480 795,80		25,00	
14648	527 093,94	1 480 796,20		25,00	
14649	527 076,31	1 480 788,98		25,00	
14650	527 078,59	1 480 768,96		25,00	
14651	527 105,41	1 480 731,00		25,00	
14652	527 137,86	1 480 723,02		25,00	
14639	527 163,03	1 480 735,13	25,00		
Терзона ПрЛ(486)					
14653	544 009,89	1 467 943,66	Картометрический метод	25,00	—
14654	543 964,60	1 467 990,37		25,00	
14655	543 927,71	1 468 005,07		25,00	
14656	543 913,35	1 467 989,38		25,00	
14657	543 928,73	1 467 959,07		25,00	
14658	543 940,63	1 467 923,56		25,00	
14659	543 950,63	1 467 888,05		25,00	
14660	543 968,12	1 467 878,91		25,00	
14661	543 989,41	1 467 882,15		25,00	
14662	544 003,82	1 467 899,58		25,00	
14653	544 009,89	1 467 943,66		25,00	
Терзона ПрЛ(487)					
14663	526 094,45	1 479 184,88	Картометрический метод	25,00	—
14664	526 100,33	1 479 161,89		25,00	
14665	526 112,81	1 479 157,50		25,00	
14666	526 127,45	1 479 165,60		25,00	
14667	526 140,37	1 479 190,40		25,00	
14668	526 140,61	1 479 209,17		25,00	
14669	526 113,80	1 479 226,25		25,00	
14670	526 107,78	1 479 240,93		25,00	
14671	526 108,49	1 479 282,57		25,00	
14672	526 100,46	1 479 301,47		25,00	
14673	526 083,88	1 479 310,08		25,00	
14674	526 069,25	1 479 306,12		25,00	
14675	526 060,52	1 479 283,32		25,00	
14676	526 055,73	1 479 239,65		25,00	
14677	526 063,68	1 479 218,70		25,00	
14678	526 080,13	1 479 201,78		25,00	
14663	526 094,45	1 479 184,88		25,00	
Терзона ПрЛ(488)					
14679	554 809,91	1 465 220,80	Картометрический метод	25,00	—
14680	554 764,90	1 465 236,60		25,00	
14681	554 727,19	1 465 237,19		25,00	
14682	554 711,84	1 465 217,31		25,00	
14683	554 716,46	1 465 192,07		25,00	
14684	554 746,42	1 465 181,54		25,00	
14685	554 751,34	1 465 168,92		25,00	
14686	554 771,13	1 465 148,48		25,00	
14687	554 798,74	1 465 150,56		25,00	
14688	554 819,04	1 465 162,83		25,00	
14689	554 829,49	1 465 187,77		25,00	

**Раздел 2**

Сведения о местоположении границ объекта							
1	2	3	4	5	6		
14679	554 809,91	1 465 220,80	Картометрический метод	25,00	—		
Терзона ПрЛ(489)							
14690	532 716,10	1 460 249,75	Картометрический метод	25,00	—		
14691	532 716,57	1 460 274,73		25,00			
14692	532 709,40	1 460 297,36		25,00			
14693	532 684,47	1 460 300,28		25,00			
14694	532 656,68	1 460 280,70		25,00			
14695	532 641,46	1 460 268,45		25,00			
14696	532 643,49	1 460 240,88		25,00			
14697	532 663,09	1 460 210,56		25,00			
14698	532 685,26	1 460 190,24		25,00			
14699	532 710,07	1 460 182,32		25,00			
14700	532 727,63	1 460 184,55		25,00			
14701	532 727,99	1 460 209,55		25,00			
14702	532 718,32	1 460 229,71		25,00			
14690	532 716,10	1 460 249,75	25,00				
Терзона ПрЛ(490)							
14703	542 497,55	1 475 974,45	Картометрический метод	25,00	—		
14704	542 462,87	1 476 020,52		25,00			
14705	542 458,37	1 476 053,46		25,00			
14706	542 425,61	1 476 059,05		25,00			
14707	542 410,03	1 476 033,97		25,00			
14708	542 426,98	1 475 988,23		25,00			
14709	542 436,62	1 475 955,17		25,00			
14710	542 464,01	1 475 926,95		25,00			
14711	542 484,17	1 475 921,55		25,00			
14712	542 504,62	1 475 941,48		25,00			
14703	542 497,55	1 475 974,45		25,00			
Терзона ПрЛ(491)							
14713	540 049,83	1 470 851,63	Картометрический метод	25,00	—		
14714	539 959,07	1 470 817,69		25,00			
14715	539 916,25	1 470 790,09		25,00			
14716	539 921,21	1 470 767,01		25,00			
14717	539 952,95	1 470 761,21		25,00			
14718	539 979,67	1 470 774,93		25,00			
14719	539 995,70	1 470 781,76		25,00			
14720	540 011,65	1 470 781,48		25,00			
14721	540 043,60	1 470 795,15		25,00			
14722	540 059,92	1 470 816,09		25,00			
14723	540 069,07	1 470 840,69		25,00			
14713	540 049,83	1 470 851,63		25,00			
Терзона ПрЛ(492)							
14724	543 855,15	1 471 048,38	Картометрический метод	25,00	—		
14725	543 810,13	1 471 107,40		25,00			
14726	543 764,23	1 471 109,88		25,00			
14727	543 716,23	1 471 092,97		25,00			
14728	543 705,03	1 471 059,53		25,00			
14729	543 722,64	1 471 050,46		25,00			
14730	543 768,63	1 471 055,03		25,00			
14731	543 798,73	1 471 054,53		25,00			
14732	543 817,89	1 471 036,56		25,00			
14733	543 842,55	1 471 032,63		25,00			
14724	543 855,15	1 471 048,38		25,00			
Терзона ПрЛ(493)							
14734	553 284,57	1 481 207,02		Картометрический метод		25,00	—

**Раздел 2**

Сведения о местоположении границ объекта							
1	2	3	4	5	6		
14735	553 245,26	1 481 224,14	Картометрический метод	25,00	—		
14736	553 205,61	1 481 226,44		25,00			
14737	553 183,48	1 481 187,10		25,00			
14738	553 179,89	1 481 168,96		25,00			
14739	553 153,17	1 481 149,57		25,00			
14740	553 165,99	1 481 127,87		25,00			
14741	553 210,85	1 481 138,72		25,00			
14742	553 240,78	1 481 153,14		25,00			
14743	553 266,04	1 481 182,48		25,00			
14734	553 284,57	1 481 207,02		25,00			
Терзона ПрЛ(494)							
14744	555 040,20	1 465 154,34	Картометрический метод	25,00	—		
14745	554 995,12	1 465 167,62		25,00			
14746	554 957,20	1 465 150,60		25,00			
14747	554 939,07	1 465 118,22		25,00			
14748	554 946,10	1 465 082,90		25,00			
14749	554 971,13	1 465 079,98		25,00			
14750	555 001,59	1 465 097,10		25,00			
14751	555 031,69	1 465 096,63		25,00			
14752	555 046,95	1 465 103,92		25,00			
14753	555 052,24	1 465 118,94		25,00			
14744	555 040,20	1 465 154,34		25,00			
Терзона ПрЛ(495)							
14754	550 291,90	1 483 259,42	Картометрический метод	25,00	—		
14755	550 317,00	1 483 262,34		25,00			
14756	550 325,73	1 483 293,90		25,00			
14757	550 324,43	1 483 312,27		25,00			
14758	550 336,35	1 483 328,72		25,00			
14759	550 345,28	1 483 370,27		25,00			
14760	550 337,24	1 483 387,05		25,00			
14761	550 302,06	1 483 372,59		25,00			
14762	550 261,43	1 483 338,24		25,00			
14763	550 259,18	1 483 299,94		25,00			
14754	550 291,90	1 483 259,42		25,00			
Терзона ПрЛ(496)							
14764	550 038,31	1 481 530,58	Картометрический метод	25,00	—		
14765	550 022,29	1 481 567,22		25,00			
14766	550 004,65	1 481 598,87		25,00			
14767	549 974,99	1 481 602,64		25,00			
14768	549 969,37	1 481 566,40		25,00			
14769	549 978,66	1 481 521,60		25,00			
14770	549 960,12	1 481 503,72		25,00			
14771	549 944,94	1 481 479,13		25,00			
14772	549 957,85	1 481 464,08		25,00			
14773	549 982,78	1 481 468,65		25,00			
14774	550 001,25	1 481 488,21		25,00			
14775	550 021,26	1 481 499,44		25,00			
14764	550 038,31	1 481 530,58		25,00			
Терзона ПрЛ(497)							
14776	548 383,20	1 471 226,73		Картометрический метод		25,00	—
14777	548 360,85	1 471 269,48	25,00				
14778	548 314,94	1 471 271,97	25,00				
14779	548 300,19	1 471 235,12	25,00				
14780	548 294,28	1 471 190,97	25,00				
14781	548 308,25	1 471 183,71	25,00				

**Раздел 2**

Сведения о местоположении границ объекта							
1	2	3	4	5	6		
14782	548 325,84	1 471 178,11	Картометрический метод	25,00	—		
14783	548 352,29	1 471 174,16		25,00			
14784	548 371,80	1 471 177,41		25,00			
14785	548 379,19	1 471 194,94		25,00			
14776	548 383,20	1 471 226,73		25,00			
Терзона ПрЛ(498)							
14786	554 356,24	1 465 949,40	Картометрический метод	25,00	—		
14787	554 336,66	1 465 982,40		25,00			
14788	554 313,87	1 465 972,68		25,00			
14789	554 280,96	1 465 955,62		25,00			
14790	554 245,76	1 465 953,62		25,00			
14791	554 212,89	1 465 946,62		25,00			
14792	554 212,60	1 465 926,52		25,00			
14793	554 235,03	1 465 913,61		25,00			
14794	554 272,52	1 465 900,43		25,00			
14795	554 295,07	1 465 892,53		25,00			
14796	554 307,91	1 465 909,94		25,00			
14797	554 338,36	1 465 927,06		25,00			
14786	554 356,24	1 465 949,40		25,00			
Терзона ПрЛ(499)							
14798	524 440,97	1 457 121,16	Картометрический метод	25,00	—		
14799	524 436,38	1 457 151,22		25,00			
14800	524 406,60	1 457 166,70		25,00			
14801	524 361,93	1 457 184,86		25,00			
14802	524 327,02	1 457 190,43		25,00			
14803	524 301,87	1 457 183,33		25,00			
14804	524 316,39	1 457 153,10		25,00			
14805	524 353,47	1 457 125,01		25,00			
14806	524 388,26	1 457 109,46		25,00			
14807	524 420,78	1 457 111,47		25,00			
14798	524 440,97	1 457 121,16		25,00			
Терзона ПрЛ(500)							
14808	543 013,87	1 478 828,71	Картометрический метод	25,00	—		
14809	542 936,83	1 478 864,16		25,00			
14810	542 911,74	1 478 871,78		25,00			
14811	542 907,85	1 478 850,19		25,00			
14812	542 919,73	1 478 804,96		25,00			
14813	542 957,28	1 478 780,90		25,00			
14814	542 991,37	1 478 771,35		25,00			
14815	543 018,74	1 478 790,76		25,00			
14808	543 013,87	1 478 828,71		25,00			
Терзона ПрЛ(501)							
14816	549 070,21	1 484 678,14	Картометрический метод	25,00	—		
14817	549 109,00	1 484 673,19		25,00			
14818	549 128,24	1 484 664,27		25,00			
14819	549 158,71	1 484 674,59		25,00			
14820	549 159,12	1 484 700,53		25,00			
14821	549 122,90	1 484 735,65		25,00			
14822	549 077,70	1 484 742,81		25,00			
14823	549 042,92	1 484 730,38		25,00			
14824	549 027,46	1 484 704,74		25,00			
14816	549 070,21	1 484 678,14		25,00			
Терзона ПрЛ(502)							
14825	531 810,36	1 477 634,39		Картометрический метод		25,00	—
14826	531 837,88	1 477 636,46	25,00				

**Раздел 2**

Сведения о местоположении границ объекта					
1	2	3	4	5	6
14827	531 853,24	1 477 653,74	Картометрический метод	25,00	—
14828	531 856,10	1 477 678,68		25,00	
14829	531 844,07	1 477 708,87		25,00	
14830	531 826,90	1 477 731,64		25,00	
14831	531 802,03	1 477 739,52		25,00	
14832	531 779,45	1 477 734,88		25,00	
14833	531 769,08	1 477 712,55		25,00	
14834	531 773,60	1 477 677,46		25,00	
14835	531 788,18	1 477 649,73		25,00	
14825	531 810,36	1 477 634,39		25,00	
Терзона ПрЛ(503)					
14836	553 312,00	1 464 761,58	Картометрический метод	25,00	—
14837	553 282,38	1 464 799,77		25,00	
14838	553 242,31	1 464 807,93		25,00	
14839	553 211,95	1 464 798,34		25,00	
14840	553 206,63	1 464 778,33		25,00	
14841	553 226,42	1 464 752,86		25,00	
14842	553 268,52	1 464 714,47		25,00	
14843	553 298,62	1 464 714,00		25,00	
14844	553 313,90	1 464 726,33		25,00	
14836	553 312,00	1 464 761,58		25,00	
Терзона ПрЛ(504)					
14845	553 817,04	1 468 182,54	Картометрический метод	25,00	—
14846	553 764,62	1 468 216,93		25,00	
14847	553 724,09	1 468 224,66		25,00	
14848	553 692,04	1 468 211,02		25,00	
14849	553 698,65	1 468 182,63		25,00	
14850	553 730,06	1 468 159,14		25,00	
14851	553 756,35	1 468 141,08		25,00	
14852	553 775,81	1 468 142,55		25,00	
14853	553 790,03	1 468 152,93		25,00	
14854	553 818,38	1 468 157,79		25,00	
14845	553 817,04	1 468 182,54		25,00	
Терзона ПрЛ(505)					
14855	545 453,59	1 471 429,14	Картометрический метод	25,00	—
14856	545 416,00	1 471 449,94		25,00	
14857	545 380,64	1 471 450,50		25,00	
14858	545 364,94	1 471 415,35		25,00	
14859	545 374,44	1 471 379,76		25,00	
14860	545 396,92	1 471 361,72		25,00	
14861	545 444,99	1 471 360,96		25,00	
14862	545 460,71	1 471 396,13		25,00	
14855	545 453,59	1 471 429,14		25,00	
Терзона ПрЛ(506)					
14863	543 219,26	1 479 595,92	Картометрический метод	25,00	—
14864	543 193,02	1 479 609,57		25,00	
14865	543 158,12	1 479 603,47		25,00	
14866	543 125,24	1 479 612,25		25,00	
14867	543 116,76	1 479 597,53		25,00	
14868	543 134,36	1 479 564,19		25,00	
14869	543 137,27	1 479 539,35		25,00	
14870	543 158,48	1 479 517,54		25,00	
14871	543 183,24	1 479 517,16		25,00	
14872	543 206,81	1 479 546,51		25,00	
14873	543 217,06	1 479 567,85		25,00	

**Раздел 2**

<b>Сведения о местоположении границ объекта</b>					
<b>1</b>	<b>2</b>	<b>3</b>	<b>4</b>	<b>5</b>	<b>6</b>
14863	543 219,26	1 479 595,92	Картометрический метод	25,00	—
Терзона ПрЛ(507)					
14874	547 362,35	1 482 258,44	Картометрический метод	25,00	—
14875	547 374,42	1 482 283,22		25,00	
14876	547 375,24	1 482 333,24		25,00	
14877	547 360,86	1 482 371,82		25,00	
14878	547 341,02	1 482 387,12		25,00	
14879	547 322,78	1 482 392,42		25,00	
14880	547 305,80	1 482 374,34		25,00	
14881	547 313,15	1 482 307,56		25,00	
14882	547 329,26	1 482 273,96		25,00	
14874	547 362,35	1 482 258,44		25,00	
Терзона ПрЛ(508)					
14883	532 805,06	1 478 879,07	Картометрический метод	25,00	—
14884	532 827,44	1 478 873,69		25,00	
14885	532 840,24	1 478 890,98		25,00	
14886	532 843,36	1 478 930,94		25,00	
14887	532 838,65	1 478 948,52		25,00	
14888	532 821,25	1 478 956,30		25,00	
14889	532 791,13	1 478 949,30		25,00	
14890	532 730,53	1 478 912,72		25,00	
14891	532 722,67	1 478 892,86		25,00	
14892	532 732,51	1 478 882,71		25,00	
14893	532 772,64	1 478 884,54		25,00	
14883	532 805,06	1 478 879,07		25,00	
Терзона ПрЛ(509)					
14894	542 741,91	1 476 557,35	Картометрический метод	25,00	—
14895	542 721,79	1 476 567,80		25,00	
14896	542 689,05	1 476 573,36		25,00	
14897	542 675,95	1 476 545,74		25,00	
14898	542 692,62	1 476 479,72		25,00	
14899	542 737,90	1 476 463,86		25,00	
14900	542 760,96	1 476 481,20		25,00	
14901	542 761,29	1 476 503,94		25,00	
14894	542 741,91	1 476 557,35		25,00	
Терзона ПрЛ(510)					
14902	546 048,42	1 479 720,72	Картометрический метод	25,00	—
14903	546 030,90	1 479 753,48		25,00	
14904	545 989,47	1 479 759,52		25,00	
14905	545 965,54	1 479 725,66		25,00	
14906	545 977,47	1 479 682,18		25,00	
14907	546 002,35	1 479 656,53		25,00	
14908	546 038,37	1 479 659,57		25,00	
14909	546 051,31	1 479 677,44		25,00	
14902	546 048,42	1 479 720,72		25,00	
Терзона ПрЛ(511)					
14910	540 461,83	1 472 103,74	Картометрический метод	25,00	—
14911	540 455,35	1 472 139,21		25,00	
14912	540 429,22	1 472 162,58		25,00	
14913	540 402,44	1 472 147,08		25,00	
14914	540 392,84	1 472 103,08		25,00	
14915	540 393,72	1 472 046,49		25,00	
14916	540 420,18	1 472 039,00		25,00	
14917	540 441,51	1 472 047,49		25,00	
14918	540 452,25	1 472 056,18		25,00	

**Раздел 2**

Сведения о местоположении границ объекта							
1	2	3	4	5	6		
14910	540 461,83	1 472 103,74	Картометрический метод	25,00	—		
Терзона ПрЛ(512)							
14919	558 253,54	1 467 706,47	Картометрический метод	25,00	—		
14920	558 191,54	1 467 703,92		25,00			
14921	558 157,68	1 467 684,99		25,00			
14922	558 171,48	1 467 658,28		25,00			
14923	558 196,05	1 467 650,83		25,00			
14924	558 218,79	1 467 632,77		25,00			
14925	558 254,14	1 467 632,25		25,00			
14926	558 275,60	1 467 646,03		25,00			
14927	558 281,23	1 467 668,95		25,00			
14919	558 253,54	1 467 706,47		25,00			
Терзона ПрЛ(513)							
14928	540 591,54	1 470 450,71	Картометрический метод	25,00	—		
14929	540 542,46	1 470 479,77		25,00			
14930	540 497,90	1 470 453,93		25,00			
14931	540 457,30	1 470 454,58		25,00			
14932	540 454,98	1 470 422,78		25,00			
14933	540 495,32	1 470 404,47		25,00			
14934	540 537,93	1 470 416,16		25,00			
14935	540 576,81	1 470 413,80		25,00			
14936	540 589,40	1 470 429,50		25,00			
14928	540 591,54	1 470 450,71				25,00	
Терзона ПрЛ(514)							
14937	546 757,81	1 470 944,60	Картометрический метод	25,00	—		
14938	546 731,91	1 470 980,35		25,00			
14939	546 682,16	1 470 965,22		25,00			
14940	546 642,84	1 470 939,31		25,00			
14941	546 647,78	1 470 916,26		25,00			
14942	546 677,68	1 470 903,43		25,00			
14943	546 712,84	1 470 895,80		25,00			
14944	546 739,46	1 470 902,48		25,00			
14945	546 748,55	1 470 916,48		25,00			
14937	546 757,81	1 470 944,60				25,00	
Терзона ПрЛ(515)							
14946	543 216,96	1 469 121,01	Картометрический метод	25,00	—		
14947	543 176,60	1 469 142,82		25,00			
14948	543 128,83	1 469 138,27		25,00			
14949	543 106,98	1 469 097,97		25,00			
14950	543 117,16	1 469 069,52		25,00			
14951	543 132,97	1 469 063,97		25,00			
14952	543 155,94	1 469 063,60		25,00			
14953	543 188,04	1 469 082,56		25,00			
14954	543 212,83	1 469 083,95		25,00			
14955	543 220,07	1 469 099,73		25,00			
14946	543 216,96	1 469 121,01				25,00	
Терзона ПрЛ(516)							
14956	523 555,28	1 455 329,70	Картометрический метод	25,00	—		
14957	523 527,68	1 455 327,63		25,00			
14958	523 497,52	1 455 315,58		25,00			
14959	523 484,88	1 455 303,29		25,00			
14960	523 479,49	1 455 280,88		25,00			
14961	523 488,90	1 455 245,71		25,00			
14962	523 506,10	1 455 225,47		25,00			
14963	523 526,12	1 455 222,65		25,00			

**Раздел 2**

Сведения о местоположении границ объекта					
1	2	3	4	5	6
14964	523 543,73	1 455 232,36	Картометрический метод	25,00	—
14965	523 562,39	1 455 302,10		25,00	
14956	523 555,28	1 455 329,70		25,00	
Терзона ПрЛ(517)					
14966	529 370,58	1 474 955,83	Картометрический метод	25,00	—
14967	529 366,91	1 474 987,13		25,00	
14968	529 354,50	1 474 997,74		25,00	
14969	529 333,76	1 475 002,23		25,00	
14970	529 316,90	1 474 990,02		25,00	
14971	529 306,13	1 474 969,31		25,00	
14972	529 301,42	1 474 929,80		25,00	
14973	529 311,28	1 474 896,34		25,00	
14974	529 325,65	1 474 883,58		25,00	
14975	529 348,63	1 474 887,41		25,00	
14976	529 365,56	1 474 901,72		25,00	
14966	529 370,58	1 474 955,83		25,00	
Терзона ПрЛ(518)					
14977	542 695,37	1 468 438,01	Картометрический метод	25,00	—
14978	542 658,41	1 468 445,61		25,00	
14979	542 617,95	1 468 460,43		25,00	
14980	542 594,68	1 468 441,35		25,00	
14981	542 604,81	1 468 414,67		25,00	
14982	542 632,53	1 468 378,87		25,00	
14983	542 660,55	1 468 362,53		25,00	
14984	542 681,98	1 468 371,05		25,00	
14985	542 694,47	1 468 383,20		25,00	
14986	542 694,98	1 468 415,02		25,00	
14977	542 695,37	1 468 438,01		25,00	
Терзона ПрЛ(519)					
14987	565 805,79	1 460 875,33	Картометрический метод	25,00	—
14988	565 768,21	1 460 885,95		25,00	
14989	565 740,86	1 460 903,97		25,00	
14990	565 710,37	1 460 884,35		25,00	
14991	565 685,03	1 460 869,66		25,00	
14992	565 669,54	1 460 842,29		25,00	
14993	565 691,88	1 460 824,31		25,00	
14994	565 727,12	1 460 828,80		25,00	
14995	565 770,03	1 460 840,67		25,00	
14996	565 802,84	1 460 850,22		25,00	
14987	565 805,79	1 460 875,33		25,00	
Терзона ПрЛ(520)					
14997	549 183,81	1 470 768,74	Картометрический метод	25,00	—
14998	549 147,07	1 470 792,28		25,00	
14999	549 104,72	1 470 798,24		25,00	
15000	549 076,09	1 470 775,71		25,00	
15001	549 084,33	1 470 734,95		25,00	
15002	549 110,51	1 470 716,86		25,00	
15003	549 149,44	1 470 716,25		25,00	
15004	549 165,50	1 470 728,37		25,00	
14997	549 183,81	1 470 768,74		25,00	
Терзона ПрЛ(521)					
15005	553 574,44	1 466 125,27	Картометрический метод	25,00	—
15006	553 534,33	1 466 157,67		25,00	
15007	553 490,08	1 466 151,29		25,00	
15008	553 483,95	1 466 103,66		25,00	



**Раздел 2**

Сведения о местоположении границ объекта					
1	2	3	4	5	6
15009	553 506,41	1 466 066,23	Картометрический метод	25,00	—
15010	553 533,03	1 466 072,86		25,00	
15011	553 564,98	1 466 082,96		25,00	
15012	553 584,48	1 466 086,19		25,00	
15005	553 574,44	1 466 125,27		25,00	
Терзона ПрЛ(522)					
15013	545 721,02	1 481 340,31	Картометрический метод	25,00	—
15014	545 696,50	1 481 355,58		25,00	
15015	545 664,75	1 481 339,54		25,00	
15016	545 619,94	1 481 323,74		25,00	
15017	545 601,66	1 481 317,39		25,00	
15018	545 601,46	1 481 304,18		25,00	
15019	545 601,21	1 481 289,30		25,00	
15020	545 632,43	1 481 273,93		25,00	
15021	545 652,18	1 481 270,31		25,00	
15022	545 702,00	1 481 289,38		25,00	
15023	545 712,23	1 481 305,72		25,00	
15013	545 721,02	1 481 340,31		25,00	
Терзона ПрЛ(523)					
15024	528 382,51	1 478 265,61	Картометрический метод	25,00	—
15025	528 400,94	1 478 240,30		25,00	
15026	528 415,40	1 478 231,75		25,00	
15027	528 427,92	1 478 235,73		25,00	
15028	528 432,27	1 478 250,26		25,00	
15029	528 430,62	1 478 273,18		25,00	
15030	528 412,73	1 478 320,65		25,00	
15031	528 404,58	1 478 342,38		25,00	
15032	528 386,36	1 478 378,05		25,00	
15033	528 371,99	1 478 386,64		25,00	
15034	528 357,24	1 478 378,51		25,00	
15035	528 356,73	1 478 343,12		25,00	
15024	528 382,51	1 478 265,61		25,00	
Терзона ПрЛ(524)					
15036	543 278,66	1 477 888,63	Картометрический метод	25,00	—
15037	543 261,07	1 477 915,95		25,00	
15038	543 228,35	1 477 900,25		25,00	
15039	543 206,11	1 477 859,11		25,00	
15040	543 205,47	1 477 819,44		25,00	
15041	543 234,05	1 477 800,96		25,00	
15042	543 262,99	1 477 809,56		25,00	
15043	543 279,59	1 477 830,92		25,00	
15036	543 278,66	1 477 888,63		25,00	
Терзона ПрЛ(525)					
15044	545 560,62	1 477 245,21	Картометрический метод	25,00	—
15045	545 522,92	1 477 253,01		25,00	
15046	545 488,51	1 477 248,12		25,00	
15047	545 456,48	1 477 273,89		25,00	
15048	545 429,59	1 477 281,55		25,00	
15049	545 414,83	1 477 265,51		25,00	
15050	545 430,52	1 477 231,01		25,00	
15051	545 493,18	1 477 202,96		25,00	
15052	545 532,94	1 477 207,76		25,00	
15053	545 561,93	1 477 214,53		25,00	
15044	545 560,62	1 477 245,21		25,00	
Терзона ПрЛ(526)					

**Раздел 2**

Сведения о местоположении границ объекта						
1	2	3	4	5	6	
15054	522 091,96	1 464 140,68	Картометрический метод	25,00	—	
15055	522 073,01	1 464 132,62		25,00		
15056	522 070,61	1 464 107,64		25,00		
15057	522 074,46	1 464 086,78		25,00		
15058	522 094,96	1 464 067,67		25,00		
15059	522 134,31	1 464 052,50		25,00		
15060	522 165,53	1 464 052,02		25,00		
15061	522 180,34	1 464 064,27		25,00		
15062	522 178,52	1 464 085,13		25,00		
15063	522 158,00	1 464 104,19		25,00		
15064	522 116,74	1 464 131,95		25,00		
15054	522 091,96	1 464 140,68	25,00			
Терзона ПрЛ(527)						
15065	553 067,39	1 480 638,48	Картометрический метод	25,00	—	
15066	553 044,95	1 480 676,84		25,00		
15067	553 001,99	1 480 684,14		25,00		
15068	552 978,70	1 480 671,28		25,00		
15069	552 981,41	1 480 633,23		25,00		
15070	552 995,67	1 480 596,62		25,00		
15071	553 022,05	1 480 587,93		25,00		
15072	553 046,96	1 480 599,12		25,00		
15073	553 062,00	1 480 608,78		25,00		
15065	553 067,39	1 480 638,48		25,00		
Терзона ПрЛ(528)						
15074	543 784,32	1 468 781,55	Картометрический метод	25,00	—	
15075	543 770,50	1 468 802,98		25,00		
15076	543 751,24	1 468 817,44		25,00		
15077	543 741,34	1 468 859,99		25,00		
15078	543 702,43	1 468 857,07		25,00		
15079	543 689,40	1 468 816,62		25,00		
15080	543 711,88	1 468 780,94		25,00		
15081	543 746,85	1 468 757,39		25,00		
15082	543 767,87	1 468 746,45		25,00		
15083	543 789,13	1 468 753,18		25,00		
15084	543 794,69	1 468 769,01		25,00		
15074	543 784,32	1 468 781,55		25,00		
Терзона ПрЛ(529)						
15085	543 458,68	1 474 849,20	Картометрический метод	25,00	—	
15086	543 428,55	1 474 864,84		25,00		
15087	543 403,72	1 474 893,02		25,00		
15088	543 370,95	1 474 898,61		25,00		
15089	543 358,06	1 474 881,12		25,00		
15090	543 360,19	1 474 858,32		25,00		
15091	543 372,17	1 474 817,67		25,00		
15092	543 412,55	1 474 809,45		25,00		
15093	543 445,42	1 474 811,45		25,00		
15094	543 463,30	1 474 823,82		25,00		
15095	543 463,55	1 474 836,46		25,00		
15085	543 458,68	1 474 849,20		25,00		
Терзона ПрЛ(530)						
15096	547 835,63	1 463 577,80	Картометрический метод	25,00	—	
15097	547 798,44	1 463 608,52		25,00		
15098	547 763,15	1 463 606,56		25,00		
15099	547 737,51	1 463 571,76		25,00		
15100	547 734,40	1 463 531,61		25,00		

**Раздел 2**

Сведения о местоположении границ объекта							
1	2	3	4	5	6		
15101	547 746,61	1 463 511,33	Картометрический метод	25,00	—		
15102	547 771,63	1 463 503,34		25,00			
15103	547 777,19	1 463 538,46		25,00			
15104	547 790,05	1 463 553,35		25,00			
15105	547 807,37	1 463 540,51		25,00			
15106	547 827,63	1 463 547,76		25,00			
15096	547 835,63	1 463 577,80		25,00			
Терзона ПрЛ(531)							
15107	542 906,57	1 456 241,30	Картометрический метод	25,00	—		
15108	542 863,80	1 456 239,49		25,00			
15109	542 826,00	1 456 230,00		25,00			
15110	542 820,59	1 456 212,47		25,00			
15111	542 845,64	1 456 199,54		25,00			
15112	542 852,73	1 456 176,81		25,00			
15113	542 870,12	1 456 161,42		25,00			
15114	542 895,23	1 456 155,99		25,00			
15115	542 917,76	1 456 155,66		25,00			
15116	542 923,27	1 456 183,24		25,00			
15117	542 923,76	1 456 215,90		25,00			
15107	542 906,57	1 456 241,30		25,00			
Терзона ПрЛ(532)							
15118	540 862,84	1 472 034,60	Картометрический метод	25,00	—		
15119	540 828,38	1 472 030,84		25,00			
15120	540 812,34	1 472 020,48		25,00			
15121	540 779,77	1 471 976,78		25,00			
15122	540 781,05	1 471 946,71		25,00			
15123	540 796,63	1 471 925,28		25,00			
15124	540 821,48	1 471 931,97		25,00			
15125	540 845,00	1 471 966,95		25,00			
15126	540 872,05	1 471 996,54		25,00			
15127	540 877,71	1 472 011,58		25,00			
15118	540 862,84	1 472 034,60		25,00			
Терзона ПрЛ(533)							
15128	553 261,67	1 480 800,72	Картометрический метод	25,00	—		
15129	553 212,14	1 480 801,50		25,00			
15130	553 156,91	1 480 759,42		25,00			
15131	553 161,35	1 480 726,27		25,00			
15132	553 192,76	1 480 720,84		25,00			
15133	553 229,26	1 480 735,11		25,00			
15134	553 259,33	1 480 754,48		25,00			
15135	553 273,04	1 480 782,36		25,00			
15136	553 273,13	1 480 792,29		25,00			
15128	553 261,67	1 480 800,72		25,00			
Терзона ПрЛ(534)							
15137	529 174,91	1 459 912,59		Картометрический метод		25,00	—
15138	529 197,81	1 459 914,33	25,00				
15139	529 208,51	1 459 932,92	25,00				
15140	529 204,75	1 459 953,80	25,00				
15141	529 186,20	1 459 966,60	25,00				
15142	529 150,78	1 459 969,22	25,00				
15143	529 127,96	1 459 975,83	25,00				
15144	529 097,04	1 459 995,05	25,00				
15145	529 074,01	1 459 993,36	25,00				
15146	529 065,44	1 459 974,72	25,00				
15147	529 077,57	1 459 953,69	25,00				

**Раздел 2**

Сведения о местоположении границ объекта						
1	2	3	4	5	6	
15137	529 174,91	1 459 912,59	Картометрический метод	25,00	—	
Терзона ПрЛ(535)						
15148	542 535,73	1 475 667,85	Картометрический метод	25,00	—	
15149	542 488,25	1 475 704,01		25,00		
15150	542 450,88	1 475 734,95		25,00		
15151	542 415,19	1 475 720,30		25,00		
15152	542 394,66	1 475 697,87		25,00		
15153	542 417,01	1 475 672,25		25,00		
15154	542 457,42	1 475 669,05		25,00		
15155	542 479,99	1 475 658,59		25,00		
15156	542 507,63	1 475 645,54		25,00		
15157	542 522,79	1 475 645,31		25,00		
15148	542 535,73	1 475 667,85		25,00		
Терзона ПрЛ(536)						
15158	559 119,18	1 467 675,26	Картометрический метод	25,00	—	
15159	559 071,87	1 467 700,72		25,00		
15160	559 029,61	1 467 710,22		25,00		
15161	559 013,30	1 467 683,95		25,00		
15162	559 028,50	1 467 643,08		25,00		
15163	559 067,22	1 467 630,11		25,00		
15164	559 109,65	1 467 631,18		25,00		
15165	559 123,98	1 467 641,59		25,00		
15158	559 119,18	1 467 675,26		25,00		
Терзона ПрЛ(537)						
15166	544 335,58	1 471 701,95	Картометрический метод	25,00	—	
15167	544 289,76	1 471 711,51		25,00		
15168	544 264,05	1 471 650,06		25,00		
15169	544 249,54	1 471 625,52		25,00		
15170	544 268,67	1 471 607,55		25,00		
15171	544 309,53	1 471 615,76		25,00		
15172	544 334,45	1 471 629,49		25,00		
15173	544 340,16	1 471 657,70		25,00		
15166	544 335,58	1 471 701,95		25,00		
Терзона ПрЛ(538)						
15174	553 017,38	1 474 952,41	Картометрический метод	25,00	—	
15175	553 025,41	1 474 982,64		25,00		
15176	553 020,72	1 475 005,48		25,00		
15177	552 992,90	1 475 008,45		25,00		
15178	552 959,56	1 474 978,62		25,00		
15179	552 941,23	1 474 935,93		25,00		
15180	552 948,35	1 474 908,00		25,00		
15181	552 965,90	1 474 897,60		25,00		
15182	552 986,09	1 474 897,29		25,00		
15183	552 998,95	1 474 909,71		25,00		
15174	553 017,38	1 474 952,41		25,00		
Терзона ПрЛ(539)						
15184	545 667,26	1 473 765,09	Картометрический метод	25,00	—	
15185	545 647,28	1 473 780,55		25,00		
15186	545 611,85	1 473 778,60		25,00		
15187	545 573,78	1 473 774,15		25,00		
15188	545 565,91	1 473 756,57		25,00		
15189	545 570,59	1 473 728,68		25,00		
15190	545 603,23	1 473 715,49		25,00		
15191	545 633,40	1 473 704,90		25,00		
15192	545 661,27	1 473 712,07		25,00		

**Раздел 2**

Сведения о местоположении границ объекта					
1	2	3	4	5	6
15193	545 671,71	1 473 729,61	Картометрический метод	25,00	—
15184	545 667,26	1 473 765,09		25,00	
Терзона ПрЛ(540)					
15194	528 044,75	1 479 579,46	Картометрический метод	25,00	—
15195	528 065,32	1 479 562,45		25,00	
15196	528 083,93	1 479 558,02		25,00	
15197	528 098,69	1 479 566,13		25,00	
15198	528 103,12	1 479 586,91		25,00	
15199	528 093,27	1 479 618,31		25,00	
15200	528 066,62	1 479 652,04		25,00	
15201	528 046,10	1 479 666,94		25,00	
15202	528 025,24	1 479 667,29		25,00	
15203	528 014,64	1 479 652,83		25,00	
15204	528 014,12	1 479 621,62		25,00	
15194	528 044,75	1 479 579,46		25,00	
Терзона ПрЛ(541)					
15205	535 975,25	1 478 854,47	Картометрический метод	25,00	—
15206	535 992,92	1 478 866,69		25,00	
15207	535 990,74	1 478 886,72		25,00	
15208	535 965,87	1 478 894,63		25,00	
15209	535 913,25	1 478 892,94		25,00	
15210	535 878,61	1 478 913,50		25,00	
15211	535 861,03	1 478 911,27		25,00	
15212	535 850,71	1 478 891,42		25,00	
15213	535 862,97	1 478 868,73		25,00	
15214	535 892,66	1 478 850,75		25,00	
15215	535 927,57	1 478 842,70		25,00	
15205	535 975,25	1 478 854,47		25,00	
Терзона ПрЛ(542)					
15216	546 163,13	1 479 565,67	Картометрический метод	25,00	—
15217	546 163,80	1 479 605,29		25,00	
15218	546 131,40	1 479 607,64		25,00	
15219	546 125,54	1 479 580,68		25,00	
15220	546 119,08	1 479 515,85		25,00	
15221	546 124,04	1 479 481,51		25,00	
15222	546 143,73	1 479 475,78		25,00	
15223	546 163,75	1 479 488,08		25,00	
15224	546 185,84	1 479 513,00		25,00	
15225	546 184,38	1 479 538,26		25,00	
15216	546 163,13	1 479 565,67		25,00	
Терзона ПрЛ(543)					
15226	545 501,14	1 481 758,64	Картометрический метод	25,00	—
15227	545 509,89	1 481 791,59		25,00	
15228	545 490,68	1 481 829,90		25,00	
15229	545 476,00	1 481 845,00		25,00	
15230	545 464,94	1 481 876,58		25,00	
15231	545 435,51	1 481 895,24		25,00	
15232	545 402,18	1 481 882,54		25,00	
15233	545 400,08	1 481 847,82		25,00	
15234	545 441,05	1 481 827,39		25,00	
15235	545 467,19	1 481 807,13		25,00	
15236	545 473,39	1 481 780,57		25,00	
15226	545 501,14	1 481 758,64		25,00	
Терзона ПрЛ(544)					
15237	543 586,91	1 475 125,37	Картометрический метод	25,00	—

**Раздел 2**

Сведения о местоположении границ объекта							
1	2	3	4	5	6		
15238	543 549,35	1 475 146,16	Картометрический метод	25,00	—		
15239	543 526,88	1 475 164,26		25,00			
15240	543 498,86	1 475 152,01		25,00			
15241	543 490,75	1 475 119,30		25,00			
15242	543 490,32	1 475 096,53		25,00			
15243	543 515,35	1 475 078,44		25,00			
15244	543 550,82	1 475 077,86		25,00			
15245	543 576,17	1 475 082,55		25,00			
15246	543 583,97	1 475 097,59		25,00			
15237	543 586,91	1 475 125,37		25,00			
Терзона ПрЛ(545)							
15247	548 424,91	1 473 327,84	Картометрический метод	25,00	—		
15248	548 352,70	1 473 343,10		25,00			
15249	548 324,19	1 473 329,39		25,00			
15250	548 327,33	1 473 302,85		25,00			
15251	548 356,91	1 473 275,85		25,00			
15252	548 381,44	1 473 263,08		25,00			
15253	548 418,82	1 473 274,89		25,00			
15254	548 434,95	1 473 292,33		25,00			
15247	548 424,91	1 473 327,84		25,00			
Терзона ПрЛ(546)							
15255	528 980,25	1 455 914,98	Картометрический метод	25,00	—		
15256	528 995,51	1 455 929,76		25,00			
15257	528 998,23	1 455 947,23		25,00			
15258	528 990,97	1 455 962,31		25,00			
15259	528 973,63	1 455 970,12		25,00			
15260	528 940,95	1 455 960,62		25,00			
15261	528 897,98	1 455 928,75		25,00			
15262	528 882,67	1 455 906,52		25,00			
15263	528 884,90	1 455 891,46		25,00			
15264	528 894,78	1 455 883,82		25,00			
15265	528 914,74	1 455 883,52		25,00			
15266	528 942,34	1 455 890,55		25,00			
15255	528 980,25	1 455 914,98		25,00			
Терзона ПрЛ(547)							
15267	560 123,72	1 458 915,53	Картометрический метод	25,00	—		
15268	560 088,12	1 458 890,95		25,00			
15269	560 047,86	1 458 891,54		25,00			
15270	560 014,94	1 458 871,96		25,00			
15271	560 027,18	1 458 851,66		25,00			
15272	560 062,31	1 458 846,08		25,00			
15273	560 079,64	1 458 833,26		25,00			
15274	560 112,50	1 458 840,28		25,00			
15275	560 130,18	1 458 847,55		25,00			
15276	560 140,46	1 458 862,43		25,00			
15277	560 140,93	1 458 892,58		25,00			
15267	560 123,72	1 458 915,53		25,00			
Терзона ПрЛ(548)							
15278	542 958,29	1 475 840,80		Картометрический метод		25,00	—
15279	542 938,32	1 475 856,28	25,00				
15280	542 877,57	1 475 854,69	25,00				
15281	542 869,65	1 475 832,05	25,00				
15282	542 881,73	1 475 798,99	25,00				
15283	542 871,29	1 475 773,88	25,00				
15284	542 888,72	1 475 755,88	25,00				

**Раздел 2**

Сведения о местоположении границ объекта					
1	2	3	4	5	6
15285	542 924,56	1 475 783,16	Картометрический метод	25,00	—
15286	542 955,29	1 475 810,51		25,00	
15278	542 958,29	1 475 840,80		25,00	
Терзона ПрЛ(549)					
15287	563 670,77	1 456 527,05	Картометрический метод	25,00	—
15288	563 623,50	1 456 539,19		25,00	
15289	563 592,51	1 456 499,81		25,00	
15290	563 582,41	1 456 462,02		25,00	
15291	563 614,34	1 456 442,52		25,00	
15292	563 650,62	1 456 459,06		25,00	
15293	563 673,74	1 456 479,57		25,00	
15294	563 675,85	1 456 494,71		25,00	
15287	563 670,77	1 456 527,05		25,00	
Терзона ПрЛ(550)					
15295	539 683,86	1 473 335,61	Картометрический метод	25,00	—
15296	539 650,29	1 473 336,15		25,00	
15297	539 616,25	1 473 304,86		25,00	
15298	539 611,99	1 473 260,73		25,00	
15299	539 634,71	1 473 239,16		25,00	
15300	539 670,10	1 473 243,92		25,00	
15301	539 690,16	1 473 282,50		25,00	
15302	539 695,92	1 473 312,46		25,00	
15295	539 683,86	1 473 335,61		25,00	
Терзона ПрЛ(551)					
15303	543 058,57	1 475 786,11	Картометрический метод	25,00	—
15304	543 023,02	1 475 776,54		25,00	
15305	542 992,13	1 475 739,11		25,00	
15306	543 001,68	1 475 703,56		25,00	
15307	543 029,45	1 475 703,12		25,00	
15308	543 067,53	1 475 707,55		25,00	
15309	543 087,98	1 475 727,49		25,00	
15310	543 083,69	1 475 775,59		25,00	
15303	543 058,57	1 475 786,11		25,00	
Терзона ПрЛ(552)					
15311	533 789,06	1 480 563,98	Картометрический метод	25,00	—
15312	533 782,08	1 480 594,10		25,00	
15313	533 762,37	1 480 616,91		25,00	
15314	533 739,99	1 480 622,26		25,00	
15315	533 724,89	1 480 617,49		25,00	
15316	533 719,58	1 480 597,55		25,00	
15317	533 728,97	1 480 562,42		25,00	
15318	533 725,91	1 480 524,94		25,00	
15319	533 730,68	1 480 509,87		25,00	
15320	533 743,13	1 480 504,67		25,00	
15321	533 765,79	1 480 511,84		25,00	
15322	533 783,56	1 480 534,07		25,00	
15311	533 789,06	1 480 563,98		25,00	
Терзона ПрЛ(553)					
15323	526 204,60	1 478 165,35	Картометрический метод	25,00	—
15324	526 223,30	1 478 171,30		25,00	
15325	526 227,70	1 478 187,76		25,00	
15326	526 219,72	1 478 204,42		25,00	
15327	526 195,12	1 478 217,23		25,00	
15328	526 184,96	1 478 231,86		25,00	
15329	526 183,38	1 478 260,84		25,00	

**Раздел 2**

Сведения о местоположении границ объекта							
1	2	3	4	5	6		
15330	526 173,21	1 478 275,51	Картометрический метод	25,00	—		
15331	526 154,57	1 478 271,62		25,00			
15332	526 139,37	1 478 226,38		25,00			
15333	526 136,88	1 478 195,37		25,00			
15334	526 153,03	1 478 172,42		25,00			
15335	526 175,59	1 478 165,80		25,00			
15323	526 204,60	1 478 165,35		25,00			
Терзона ПрЛ(554)							
15336	541 682,25	1 475 587,66	Картометрический метод	25,00	—		
15337	541 667,29	1 475 603,05		25,00			
15338	541 631,65	1 475 585,88		25,00			
15339	541 608,23	1 475 540,73		25,00			
15340	541 602,32	1 475 487,70		25,00			
15341	541 614,70	1 475 472,36		25,00			
15342	541 642,62	1 475 476,97		25,00			
15343	541 650,62	1 475 502,15		25,00			
15344	541 658,75	1 475 539,96		25,00			
15345	541 676,72	1 475 554,84		25,00			
15336	541 682,25	1 475 587,66		25,00			
Терзона ПрЛ(555)							
15346	531 807,27	1 477 594,43	Картометрический метод	25,00	—		
15347	531 789,42	1 477 572,20		25,00			
15348	531 781,60	1 477 549,84		25,00			
15349	531 761,49	1 477 545,12		25,00			
15350	531 748,77	1 477 530,33		25,00			
15351	531 750,96	1 477 510,31		25,00			
15352	531 765,76	1 477 497,55		25,00			
15353	531 785,62	1 477 489,75		25,00			
15354	531 815,72	1 477 496,76		25,00			
15355	531 836,22	1 477 528,97		25,00			
15356	531 841,66	1 477 553,87		25,00			
15357	531 834,52	1 477 576,51		25,00			
15346	531 807,27	1 477 594,43		25,00			
Терзона ПрЛ(556)							
15358	531 442,66	1 478 422,81	Картометрический метод	25,00	—		
15359	531 447,87	1 478 440,21		25,00			
15360	531 426,65	1 478 520,54		25,00			
15361	531 411,85	1 478 533,28		25,00			
15362	531 366,71	1 478 523,99		25,00			
15363	531 353,98	1 478 509,16		25,00			
15364	531 361,19	1 478 489,07		25,00			
15365	531 393,11	1 478 456,08		25,00			
15366	531 422,73	1 478 428,10		25,00			
15358	531 442,66	1 478 422,81		25,00			
Терзона ПрЛ(557)							
15367	549 563,85	1 461 240,40		Картометрический метод		25,00	—
15368	549 549,03	1 461 255,69	25,00				
15369	549 539,25	1 461 275,98	25,00				
15370	549 491,89	1 461 301,87	25,00				
15371	549 459,15	1 461 294,83	25,00				
15372	549 461,17	1 461 267,15	25,00				
15373	549 508,21	1 461 218,63	25,00				
15374	549 533,11	1 461 205,68	25,00				
15375	549 555,77	1 461 210,34	25,00				
15367	549 563,85	1 461 240,40	25,00				



**Раздел 2**

Сведения о местоположении границ объекта					
1	2	3	4	5	6
Терзона ПрЛ(558)					
15376	531 748,27	1 476 568,92	Картометрический метод	25,00	—
15377	531 771,13	1 476 564,38		25,00	
15378	531 792,06	1 476 570,35		25,00	
15379	531 815,17	1 476 582,48		25,00	
15380	531 836,52	1 476 613,37		25,00	
15381	531 849,61	1 476 648,61		25,00	
15382	531 839,39	1 476 665,42		25,00	
15383	531 814,28	1 476 661,64		25,00	
15384	531 791,02	1 476 637,01		25,00	
15385	531 774,07	1 476 618,53		25,00	
15386	531 740,44	1 476 598,23		25,00	
15387	531 740,10	1 476 579,47		25,00	
15376	531 748,27	1 476 568,92	25,00		
Терзона ПрЛ(559)					
15388	547 479,61	1 477 835,53	Картометрический метод	25,00	—
15389	547 442,22	1 477 868,53		25,00	
15390	547 433,67	1 477 899,32		25,00	
15391	547 403,26	1 477 912,45		25,00	
15392	547 377,62	1 477 891,19		25,00	
15393	547 353,98	1 477 877,11		25,00	
15394	547 360,70	1 477 844,58		25,00	
15395	547 382,29	1 477 842,43		25,00	
15396	547 421,98	1 477 845,43		25,00	
15397	547 439,90	1 477 832,52		25,00	
15398	547 455,75	1 477 814,25		25,00	
15399	547 472,04	1 477 814,00		25,00	
15388	547 479,61	1 477 835,53		25,00	
Терзона ПрЛ(560)					
15400	549 953,15	1 480 635,98	Картометрический метод	25,00	—
15401	549 915,56	1 480 658,06		25,00	
15402	549 894,13	1 480 661,74		25,00	
15403	549 868,73	1 480 627,44		25,00	
15404	549 878,02	1 480 585,94		25,00	
15405	549 905,84	1 480 568,96		25,00	
15406	549 938,95	1 480 575,08		25,00	
15407	549 952,52	1 480 591,39		25,00	
15400	549 953,15	1 480 635,98		25,00	
Терзона ПрЛ(561)					
15408	556 655,47	1 477 947,93	Картометрический метод	25,00	—
15409	556 622,74	1 477 961,08		25,00	
15410	556 605,59	1 477 991,69		25,00	
15411	556 573,04	1 478 014,98		25,00	
15412	556 554,94	1 477 992,49		25,00	
15413	556 571,88	1 477 944,15		25,00	
15414	556 591,59	1 477 905,95		25,00	
15415	556 626,94	1 477 905,36		25,00	
15416	556 642,28	1 477 917,77		25,00	
15408	556 655,47	1 477 947,93		25,00	
Терзона ПрЛ(562)					
15417	547 334,96	1 464 513,26	Картометрический метод	25,00	—
15418	547 294,63	1 464 511,36		25,00	
15419	547 254,55	1 464 519,53		25,00	
15420	547 239,22	1 464 499,66		25,00	
15421	547 271,36	1 464 469,00		25,00	

**Раздел 2**

Сведения о местоположении границ объекта					
1	2	3	4	5	6
15422	547 301,18	1 464 443,43	Картометрический метод	25,00	—
15423	547 323,51	1 464 430,49		25,00	
15424	547 348,80	1 464 437,61		25,00	
15425	547 344,26	1 464 470,38		25,00	
15417	547 334,96	1 464 513,26		25,00	
Терзона ПрЛ(563)					
15426	533 043,90	1 476 244,84	Картометрический метод	25,00	—
15427	533 063,94	1 476 247,04		25,00	
15428	533 079,07	1 476 256,79		25,00	
15429	533 079,33	1 476 276,80		25,00	
15430	533 074,56	1 476 289,38		25,00	
15431	533 049,76	1 476 299,75		25,00	
15432	533 042,44	1 476 312,37		25,00	
15433	533 045,37	1 476 339,85		25,00	
15434	533 030,56	1 476 352,56		25,00	
15435	533 005,28	1 476 335,46		25,00	
15436	532 992,35	1 476 305,67		25,00	
15437	532 994,37	1 476 275,62		25,00	
15438	533 011,51	1 476 255,34		25,00	
15426	533 043,90	1 476 244,84		25,00	
Терзона ПрЛ(564)					
15439	540 494,41	1 471 928,24	Картометрический метод	25,00	—
15440	540 479,24	1 471 976,19		25,00	
15441	540 451,15	1 471 989,00		25,00	
15442	540 429,73	1 471 973,45		25,00	
15443	540 418,63	1 471 943,59		25,00	
15444	540 421,56	1 471 904,62		25,00	
15445	540 435,56	1 471 890,28		25,00	
15446	540 460,17	1 471 884,58		25,00	
15447	540 477,95	1 471 889,60		25,00	
15439	540 494,41	1 471 928,24		25,00	
Терзона ПрЛ(565)					
15448	542 869,23	1 477 886,03	Картометрический метод	25,00	—
15449	542 836,84	1 477 884,71		25,00	
15450	542 802,32	1 477 872,65		25,00	
15451	542 798,27	1 477 842,05		25,00	
15452	542 821,37	1 477 820,07		25,00	
15453	542 870,01	1 477 815,72		25,00	
15454	542 898,90	1 477 822,44		25,00	
15455	542 899,38	1 477 853,10		25,00	
15456	542 892,50	1 477 873,05		25,00	
15448	542 869,23	1 477 886,03		25,00	
Терзона ПрЛ(566)					
15457	537 460,69	1 471 824,82	Картометрический метод	25,00	—
15458	537 442,61	1 471 804,87		25,00	
15459	537 447,23	1 471 774,43		25,00	
15460	537 469,62	1 471 748,80		25,00	
15461	537 497,15	1 471 735,74		25,00	
15462	537 520,05	1 471 740,41		25,00	
15463	537 530,47	1 471 757,98		25,00	
15464	537 518,53	1 471 806,19		25,00	
15465	537 493,62	1 471 829,34		25,00	
15457	537 460,69	1 471 824,82		25,00	
Терзона ПрЛ(567)					
15466	541 515,65	1 472 801,41	Картометрический метод	25,00	—

**Раздел 2**

Сведения о местоположении границ объекта					
1	2	3	4	5	6
15467	541 482,68	1 472 795,50	Картометрический метод	25,00	—
15468	541 442,97	1 472 788,39		25,00	
15469	541 425,03	1 472 769,23		25,00	
15470	541 444,07	1 472 740,64		25,00	
15471	541 473,86	1 472 724,26		25,00	
15472	541 516,48	1 472 736,00		25,00	
15473	541 532,72	1 472 762,22		25,00	
15474	541 536,52	1 472 778,07		25,00	
15466	541 515,65	1 472 801,41		25,00	
Терзона ПрЛ(568)					
15475	549 669,03	1 465 067,49	Картометрический метод	25,00	—
15476	549 646,65	1 465 082,91		25,00	
15477	549 606,39	1 465 083,56		25,00	
15478	549 570,99	1 465 069,03		25,00	
15479	549 560,60	1 465 046,56		25,00	
15480	549 562,90	1 465 031,45		25,00	
15481	549 595,32	1 465 020,89		25,00	
15482	549 633,09	1 465 022,85		25,00	
15483	549 663,26	1 465 024,86		25,00	
15484	549 676,14	1 465 039,72		25,00	
15475	549 669,03	1 465 067,49		25,00	
Терзона ПрЛ(569)					
15485	545 740,77	1 472 969,86	Картометрический метод	25,00	—
15486	545 708,30	1 472 993,13		25,00	
15487	545 672,82	1 472 993,67		25,00	
15488	545 644,52	1 472 963,75		25,00	
15489	545 638,94	1 472 928,43		25,00	
15490	545 671,67	1 472 917,79		25,00	
15491	545 714,69	1 472 919,65		25,00	
15492	545 727,56	1 472 937,17		25,00	
15485	545 740,77	1 472 969,86		25,00	
Терзона ПрЛ(570)					
15493	526 860,55	1 477 278,80	Картометрический метод	25,00	—
15494	526 841,95	1 477 287,46		25,00	
15495	526 798,30	1 477 294,38		25,00	
15496	526 781,60	1 477 288,37		25,00	
15497	526 779,21	1 477 271,73		25,00	
15498	526 809,95	1 477 239,99		25,00	
15499	526 844,83	1 477 204,06		25,00	
15500	526 867,74	1 477 201,61		25,00	
15501	526 880,38	1 477 213,92		25,00	
15502	526 880,91	1 477 243,08		25,00	
15493	526 860,55	1 477 278,80		25,00	
Терзона ПрЛ(571)					
15503	534 987,79	1 477 592,16	Картометрический метод	25,00	—
15504	534 970,62	1 477 614,94		25,00	
15505	534 933,14	1 477 615,53		25,00	
15506	534 915,36	1 477 595,81		25,00	
15507	534 912,38	1 477 563,37		25,00	
15508	534 929,33	1 477 533,10		25,00	
15509	534 954,23	1 477 522,72		25,00	
15510	534 981,86	1 477 532,27		25,00	
15511	534 992,28	1 477 559,63		25,00	
15503	534 987,79	1 477 592,16		25,00	
Терзона ПрЛ(572)					

**Раздел 2**

Сведения о местоположении границ объекта					
1	2	3	4	5	6
15512	529 138,62	1 472 784,07	Картометрический метод	25,00	—
15513	529 165,65	1 472 781,54		25,00	
15514	529 182,44	1 472 787,54		25,00	
15515	529 188,94	1 472 804,13		25,00	
15516	529 187,18	1 472 824,99		25,00	
15517	529 174,98	1 472 839,77		25,00	
15518	529 120,96	1 472 851,01		25,00	
15519	529 095,87	1 472 847,24		25,00	
15520	529 081,11	1 472 834,98		25,00	
15521	529 082,75	1 472 809,93		25,00	
15522	529 099,19	1 472 795,12		25,00	
15512	529 138,62	1 472 784,07		25,00	
Терзона ПрЛ(573)					
15523	530 324,74	1 474 415,82	Картометрический метод	25,00	—
15524	530 322,99	1 474 436,67		25,00	
15525	530 291,95	1 474 447,58		25,00	
15526	530 216,88	1 474 444,59		25,00	
15527	530 191,76	1 474 436,62		25,00	
15528	530 183,25	1 474 424,24		25,00	
15529	530 193,45	1 474 409,52		25,00	
15530	530 224,53	1 474 400,70		25,00	
15531	530 276,51	1 474 395,74		25,00	
15532	530 312,05	1 474 401,42		25,00	
15523	530 324,74	1 474 415,82		25,00	
Терзона ПрЛ(574)					
15533	543 608,10	1 474 864,55	Картометрический метод	25,00	—
15534	543 578,02	1 474 877,69		25,00	
15535	543 522,03	1 474 855,78		25,00	
15536	543 521,56	1 474 827,97		25,00	
15537	543 546,40	1 474 799,76		25,00	
15538	543 574,10	1 474 789,18		25,00	
15539	543 597,05	1 474 798,95		25,00	
15540	543 610,04	1 474 824,07		25,00	
15533	543 608,10	1 474 864,55		25,00	
Терзона ПрЛ(575)					
15541	540 164,48	1 473 206,11	Картометрический метод	25,00	—
15542	540 104,27	1 473 203,52		25,00	
15543	540 091,42	1 473 171,92		25,00	
15544	540 114,17	1 473 155,65		25,00	
15545	540 151,12	1 473 148,00		25,00	
15546	540 187,94	1 473 127,99		25,00	
15547	540 211,06	1 473 132,94		25,00	
15548	540 199,33	1 473 175,55		25,00	
15541	540 164,48	1 473 206,11		25,00	
Терзона ПрЛ(576)					
15549	544 167,57	1 480 308,39	Картометрический метод	25,00	—
15550	544 076,29	1 480 280,04		25,00	
15551	544 051,04	1 480 254,00		25,00	
15552	544 062,06	1 480 220,79		25,00	
15553	544 091,70	1 480 212,06		25,00	
15554	544 116,95	1 480 238,10		25,00	
15555	544 143,38	1 480 240,99		25,00	
15556	544 150,49	1 480 272,30		25,00	
15549	544 167,57	1 480 308,39		25,00	
Терзона ПрЛ(577)					

**Раздел 2**

Сведения о местоположении границ объекта						
1	2	3	4	5	6	
15557	527 475,53	1 478 356,90	Картометрический метод	25,00	—	
15558	527 506,55	1 478 341,80		25,00		
15559	527 531,61	1 478 347,68		25,00		
15560	527 542,41	1 478 372,50		25,00		
15561	527 534,46	1 478 397,64		25,00		
15562	527 511,95	1 478 420,91		25,00		
15563	527 489,11	1 478 429,62		25,00		
15564	527 466,19	1 478 427,87		25,00		
15565	527 449,24	1 478 413,58		25,00		
15566	527 448,89	1 478 390,66		25,00		
15557	527 475,53	1 478 356,90		25,00		
Терзона ПрЛ(578)						
15567	523 346,70	1 453 667,69	Картометрический метод	25,00	—	
15568	523 363,78	1 453 667,63		25,00		
15569	523 384,29	1 453 672,12		25,00		
15570	523 417,26	1 453 696,61		25,00		
15571	523 447,65	1 453 726,12		25,00		
15572	523 460,71	1 453 758,42		25,00		
15573	523 448,42	1 453 773,64		25,00		
15574	523 425,84	1 453 766,50		25,00		
15575	523 382,84	1 453 737,14		25,00		
15576	523 357,36	1 453 702,52		25,00		
15567	523 346,70	1 453 667,69		25,00		
Терзона ПрЛ(579)						
15577	523 788,84	1 458 111,49	Картометрический метод	25,00	—	
15578	523 801,83	1 458 143,77		25,00		
15579	523 799,78	1 458 176,35		25,00		
15580	523 784,94	1 458 186,56		25,00		
15581	523 759,85	1 458 181,95		25,00		
15582	523 734,59	1 458 159,87		25,00		
15583	523 723,99	1 458 125,01		25,00		
15584	523 726,05	1 458 097,48		25,00		
15585	523 738,38	1 458 084,76		25,00		
15586	523 760,85	1 458 086,90		25,00		
15577	523 788,84	1 458 111,49		25,00		
Терзона ПрЛ(580)						
15587	541 178,39	1 476 359,26	Картометрический метод	25,00	—	
15588	541 125,51	1 476 375,28		25,00		
15589	541 082,42	1 476 363,28		25,00		
15590	541 074,30	1 476 330,54		25,00		
15591	541 096,68	1 476 309,98		25,00		
15592	541 147,33	1 476 309,20		25,00		
15593	541 187,96	1 476 321,20		25,00		
15587	541 178,39	1 476 359,26		25,00		
Терзона ПрЛ(581)						
15594	522 270,25	1 464 352,49	Картометрический метод	25,00	—	
15595	522 293,42	1 464 368,83		25,00		
15596	522 300,11	1 464 395,78		25,00		
15597	522 294,11	1 464 414,65		25,00		
15598	522 269,27	1 464 425,44		25,00		
15599	522 238,05	1 464 421,76		25,00		
15600	522 214,87	1 464 409,63		25,00		
15601	522 204,14	1 464 391,05		25,00		
15602	522 201,74	1 464 370,26		25,00		
15603	522 216,10	1 464 355,43		25,00		

**Раздел 2**

Сведения о местоположении границ объекта					
1	2	3	4	5	6
15604	522 245,22	1 464 350,79	Картометрический метод	25,00	—
15594	522 270,25	1 464 352,49		25,00	
Терзона ПрЛ(582)					
15605	563 268,99	1 453 738,73	Картометрический метод	25,00	—
15606	563 201,52	1 453 739,79		25,00	
15607	563 145,71	1 453 738,35		25,00	
15608	563 133,76	1 453 722,25		25,00	
15609	563 166,10	1 453 705,44		25,00	
15610	563 198,53	1 453 693,29		25,00	
15611	563 228,51	1 453 681,19		25,00	
15612	563 256,49	1 453 685,41		25,00	
15613	563 270,87	1 453 706,13		25,00	
15605	563 268,99	1 453 738,73		25,00	
Терзона ПрЛ(583)					
15614	554 965,59	1 480 674,85	Картометрический метод	25,00	—
15615	554 944,65	1 480 708,24		25,00	
15616	554 918,41	1 480 721,86		25,00	
15617	554 890,30	1 480 722,33		25,00	
15618	554 878,51	1 480 705,97		25,00	
15619	554 892,91	1 480 677,67		25,00	
15620	554 922,16	1 480 645,81		25,00	
15621	554 951,74	1 480 632,12		25,00	
15622	554 971,44	1 480 626,85		25,00	
15623	554 981,52	1 480 634,92		25,00	
15624	554 986,77	1 480 653,03		25,00	
15614	554 965,59	1 480 674,85		25,00	
Терзона ПрЛ(584)					
15625	542 579,53	1 475 555,86	Картометрический метод	25,00	—
15626	542 521,35	1 475 554,27		25,00	
15627	542 485,40	1 475 519,44		25,00	
15628	542 490,08	1 475 496,59		25,00	
15629	542 512,65	1 475 486,12		25,00	
15630	542 558,35	1 475 495,51		25,00	
15631	542 583,78	1 475 502,74		25,00	
15632	542 596,79	1 475 527,78		25,00	
15625	542 579,53	1 475 555,86		25,00	
Терзона ПрЛ(585)					
15633	544 095,51	1 470 141,31	Картометрический метод	25,00	—
15634	544 060,43	1 470 156,03		25,00	
15635	544 035,27	1 470 133,41		25,00	
15636	543 997,78	1 470 109,27		25,00	
15637	544 004,51	1 470 086,19		25,00	
15638	544 048,56	1 470 076,65		25,00	
15639	544 069,60	1 470 071,03		25,00	
15640	544 094,72	1 470 091,82		25,00	
15641	544 102,05	1 470 111,19		25,00	
15633	544 095,51	1 470 141,31		25,00	
Терзона ПрЛ(586)					
15642	553 845,92	1 466 865,18	Картометрический метод	25,00	—
15643	553 818,07	1 466 892,12		25,00	
15644	553 770,38	1 466 894,66		25,00	
15645	553 745,21	1 466 866,78		25,00	
15646	553 744,88	1 466 845,55		25,00	
15647	553 758,65	1 466 825,87		25,00	
15648	553 792,31	1 466 828,90		25,00	

**Раздел 2**

Сведения о местоположении границ объекта					
1	2	3	4	5	6
15649	553 820,56	1 466 824,92	Картометрический метод	25,00	—
15650	553 838,34	1 466 835,25		25,00	
15642	553 845,92	1 466 865,18		25,00	
Терзона ПрЛ(587)					
15651	554 687,15	1 465 403,71	Картометрический метод	25,00	—
15652	554 636,78	1 465 402,01		25,00	
15653	554 624,03	1 465 392,12		25,00	
15654	554 623,45	1 465 351,92		25,00	
15655	554 650,69	1 465 326,36		25,00	
15656	554 683,43	1 465 328,35		25,00	
15657	554 706,37	1 465 348,11		25,00	
15658	554 711,65	1 465 363,09		25,00	
15659	554 709,45	1 465 385,78		25,00	
15651	554 687,15	1 465 403,71		25,00	
Терзона ПрЛ(588)					
15660	530 117,29	1 460 212,49	Картометрический метод	25,00	—
15661	530 148,33	1 460 199,48		25,00	
15662	530 171,34	1 460 205,36		25,00	
15663	530 186,13	1 460 217,64		25,00	
15664	530 186,38	1 460 238,51		25,00	
15665	530 168,03	1 460 259,60		25,00	
15666	530 124,52	1 460 279,03		25,00	
15667	530 097,41	1 460 279,45		25,00	
15668	530 084,75	1 460 267,17		25,00	
15669	530 090,53	1 460 237,89		25,00	
15660	530 117,29	1 460 212,49		25,00	
Терзона ПрЛ(589)					
15670	540 778,91	1 467 626,60	Картометрический метод	25,00	—
15671	540 749,44	1 467 664,15		25,00	
15672	540 723,14	1 467 682,27		25,00	
15673	540 698,34	1 467 677,32		25,00	
15674	540 694,36	1 467 649,11		25,00	
15675	540 695,79	1 467 622,60		25,00	
15676	540 716,46	1 467 593,95		25,00	
15677	540 734,04	1 467 583,09		25,00	
15678	540 753,58	1 467 588,09		25,00	
15670	540 778,91	1 467 626,60		25,00	
Терзона ПрЛ(590)					
15679	522 131,35	1 464 667,19	Картометрический метод	25,00	—
15680	522 112,70	1 464 671,71		25,00	
15681	522 095,94	1 464 665,69		25,00	
15682	522 089,50	1 464 649,11		25,00	
15683	522 091,07	1 464 617,86		25,00	
15684	522 107,43	1 464 603,03		25,00	
15685	522 146,98	1 464 596,15		25,00	
15686	522 178,27	1 464 597,73		25,00	
15687	522 195,08	1 464 609,97		25,00	
15688	522 189,13	1 464 630,90		25,00	
15689	522 156,13	1 464 650,18		25,00	
15679	522 131,35	1 464 667,19		25,00	
Терзона ПрЛ(591)					
15690	540 923,23	1 479 249,15	Картометрический метод	25,00	—
15691	540 869,41	1 479 269,81		25,00	
15692	540 844,08	1 479 262,99		25,00	
15693	540 843,54	1 479 226,96		25,00	

**Раздел 2**

Сведения о местоположении границ объекта					
1	2	3	4	5	6
15694	540 864,64	1 479 190,56	Картометрический метод	25,00	—
15695	540 895,20	1 479 186,44		25,00	
15696	540 920,46	1 479 191,48		25,00	
15697	540 926,15	1 479 205,83		25,00	
15698	540 929,99	1 479 222,00		25,00	
15690	540 923,23	1 479 249,15		25,00	
Терзона ПрЛ(592)					
15699	553 138,38	1 467 061,88	Картометрический метод	25,00	—
15700	553 124,93	1 467 106,25		25,00	
15701	553 100,49	1 467 127,88		25,00	
15702	553 089,57	1 467 106,83		25,00	
15703	553 060,67	1 467 068,36		25,00	
15704	553 065,45	1 467 029,42		25,00	
15705	553 088,26	1 467 018,48		25,00	
15706	553 118,30	1 467 023,30		25,00	
15699	553 138,38	1 467 061,88		25,00	
Терзона ПрЛ(593)					
15707	543 245,96	1 477 411,27	Картометрический метод	25,00	—
15708	543 228,42	1 477 444,01		25,00	
15709	543 172,49	1 477 439,48		25,00	
15710	543 150,37	1 477 412,77		25,00	
15711	543 167,96	1 477 385,45		25,00	
15712	543 198,47	1 477 372,35		25,00	
15713	543 216,45	1 477 364,84		25,00	
15714	543 243,48	1 477 369,83		25,00	
15707	543 245,96	1 477 411,27		25,00	
Терзона ПрЛ(594)					
15715	527 445,96	1 474 202,43	Картометрический метод	25,00	—
15716	527 450,45	1 474 223,21		25,00	
15717	527 430,17	1 474 258,98		25,00	
15718	527 416,06	1 474 292,49		25,00	
15719	527 404,20	1 474 330,20		25,00	
15720	527 387,59	1 474 334,63		25,00	
15721	527 374,85	1 474 322,35		25,00	
15722	527 374,40	1 474 291,09		25,00	
15723	527 390,25	1 474 236,65		25,00	
15724	527 408,55	1 474 209,30		25,00	
15725	527 429,22	1 474 198,54		25,00	
15715	527 445,96	1 474 202,43		25,00	
Терзона ПрЛ(595)					
15726	553 507,86	1 466 951,79	Картометрический метод	25,00	—
15727	553 472,38	1 466 943,53		25,00	
15728	553 460,45	1 466 973,76		25,00	
15729	553 423,11	1 466 958,41		25,00	
15730	553 421,63	1 466 931,80		25,00	
15731	553 420,62	1 466 914,26		25,00	
15732	553 432,70	1 466 889,29		25,00	
15733	553 455,58	1 466 885,43		25,00	
15734	553 480,37	1 466 890,34		25,00	
15735	553 498,24	1 466 904,21		25,00	
15736	553 510,98	1 466 921,70		25,00	
15737	553 508,83	1 466 942,25		25,00	
15726	553 507,86	1 466 951,79		25,00	
Терзона ПрЛ(596)					
15738	526 344,68	1 463 076,08	Картометрический метод	25,00	—



**Раздел 2**

Сведения о местоположении границ объекта					
1	2	3	4	5	6
15739	526 363,62	1 463 084,15	Картометрический метод	25,00	—
15740	526 368,15	1 463 104,90		25,00	
15741	526 360,01	1 463 123,78		25,00	
15742	526 339,41	1 463 134,53		25,00	
15743	526 297,79	1 463 139,33		25,00	
15744	526 270,65	1 463 133,52		25,00	
15745	526 259,99	1 463 117,02		25,00	
15746	526 265,78	1 463 094,00		25,00	
15747	526 290,59	1 463 076,93		25,00	
15738	526 344,68	1 463 076,08		25,00	
Терзона ПрЛ(597)					
15748	559 655,76	1 478 328,32	Картометрический метод	25,00	—
15749	559 607,85	1 478 341,72		25,00	
15750	559 590,71	1 478 372,35		25,00	
15751	559 557,76	1 478 367,80		25,00	
15752	559 544,76	1 478 347,76		25,00	
15753	559 541,70	1 478 317,46		25,00	
15754	559 569,27	1 478 299,33		25,00	
15755	559 604,72	1 478 301,31		25,00	
15756	559 637,62	1 478 300,80		25,00	
15757	559 657,94	1 478 308,05		25,00	
15748	559 655,76	1 478 328,32		25,00	
Терзона ПрЛ(598)					
15758	546 670,42	1 480 424,59	Картометрический метод	25,00	—
15759	546 647,69	1 480 458,02		25,00	
15760	546 623,42	1 480 484,83		25,00	
15761	546 598,80	1 480 496,77		25,00	
15762	546 585,53	1 480 493,69		25,00	
15763	546 577,18	1 480 487,19		25,00	
15764	546 571,97	1 480 474,07		25,00	
15765	546 581,56	1 480 452,43		25,00	
15766	546 609,23	1 480 427,22		25,00	
15767	546 623,74	1 480 402,18		25,00	
15768	546 645,12	1 480 393,55		25,00	
15769	546 665,06	1 480 399,89		25,00	
15758	546 670,42	1 480 424,59		25,00	
Терзона ПрЛ(599)					
15770	539 622,36	1 473 585,85	Картометрический метод	25,00	—
15771	539 594,84	1 473 633,98		25,00	
15772	539 563,05	1 473 630,96		25,00	
15773	539 562,34	1 473 590,32		25,00	
15774	539 554,94	1 473 565,67		25,00	
15775	539 559,78	1 473 535,53		25,00	
15776	539 582,56	1 473 524,60		25,00	
15777	539 605,64	1 473 527,74		25,00	
15778	539 614,87	1 473 554,14		25,00	
15770	539 622,36	1 473 585,85		25,00	
Терзона ПрЛ(600)					
15779	543 573,45	1 469 315,17	Картометрический метод	25,00	—
15780	543 559,91	1 469 350,74		25,00	
15781	543 521,10	1 469 360,18		25,00	
15782	543 459,36	1 469 362,93		25,00	
15783	543 458,93	1 469 334,61		25,00	
15784	543 481,55	1 469 313,06		25,00	
15785	543 513,40	1 469 314,32		25,00	

**Раздел 2**

Сведения о местоположении границ объекта					
1	2	3	4	5	6
15786	543 527,14	1 469 294,68	Картометрический метод	25,00	—
15787	543 558,99	1 469 295,96		25,00	
15779	543 573,45	1 469 315,17		25,00	
Терзона ПрЛ(601)					
15788	553 437,25	1 468 087,73	Картометрический метод	25,00	—
15789	553 432,47	1 468 117,87		25,00	
15790	553 413,51	1 468 151,77		25,00	
15791	553 383,50	1 468 152,23		25,00	
15792	553 358,50	1 468 134,96		25,00	
15793	553 368,54	1 468 101,19		25,00	
15794	553 392,91	1 468 077,81		25,00	
15795	553 399,51	1 468 049,42		25,00	
15796	553 415,38	1 468 045,63		25,00	
15797	553 436,97	1 468 064,76		25,00	
15788	553 437,25	1 468 087,73		25,00	
Терзона ПрЛ(602)					
15798	527 506,00	1 470 978,04	Картометрический метод	25,00	—
15799	527 530,94	1 470 979,70		25,00	
15800	527 539,48	1 470 990,01		25,00	
15801	527 537,70	1 471 010,88		25,00	
15802	527 521,21	1 471 023,62		25,00	
15803	527 473,53	1 471 034,80		25,00	
15804	527 436,22	1 471 045,81		25,00	
15805	527 419,32	1 471 035,65		25,00	
15806	527 421,08	1 471 014,78		25,00	
15807	527 441,66	1 470 995,71		25,00	
15808	527 474,73	1 470 980,62		25,00	
15798	527 506,00	1 470 978,04		25,00	
Терзона ПрЛ(603)					
15809	525 243,91	1 464 735,87	Картометрический метод	25,00	—
15810	525 268,11	1 464 735,47		25,00	
15811	525 275,03	1 464 748,61		25,00	
15812	525 273,24	1 464 775,12		25,00	
15813	525 249,46	1 464 810,79		25,00	
15814	525 221,06	1 464 831,12		25,00	
15815	525 201,21	1 464 831,40		25,00	
15816	525 192,13	1 464 811,68		25,00	
15817	525 193,87	1 464 782,98		25,00	
15818	525 221,99	1 464 747,24		25,00	
15809	525 243,91	1 464 735,87		25,00	
Терзона ПрЛ(604)					
15819	543 877,79	1 470 687,42	Картометрический метод	25,00	—
15820	543 860,41	1 470 708,90		25,00	
15821	543 828,63	1 470 709,40		25,00	
15822	543 799,79	1 470 670,94		25,00	
15823	543 802,49	1 470 623,19		25,00	
15824	543 825,44	1 470 617,51		25,00	
15825	543 861,16	1 470 638,15		25,00	
15826	543 875,43	1 470 650,31		25,00	
15819	543 877,79	1 470 687,42		25,00	
Терзона ПрЛ(605)					
15827	528 660,55	1 478 588,41	Картометрический метод	25,00	—
15828	528 679,23	1 478 586,04		25,00	
15829	528 691,97	1 478 594,17		25,00	
15830	528 692,19	1 478 608,76		25,00	

**Раздел 2**

Сведения о местоположении границ объекта					
1	2	3	4	5	6
15831	528 679,93	1 478 627,68	Картометрический метод	25,00	—
15832	528 646,80	1 478 642,78		25,00	
15833	528 601,10	1 478 651,85		25,00	
15834	528 573,98	1 478 648,10		25,00	
15835	528 565,39	1 478 633,64		25,00	
15836	528 573,47	1 478 612,66		25,00	
15827	528 660,55	1 478 588,41		25,00	
Терзона ПрЛ(606)					
15837	528 231,58	1 477 405,29	Картометрический метод	25,00	—
15838	528 219,29	1 477 420,09		25,00	
15839	528 192,19	1 477 420,52		25,00	
15840	528 171,18	1 477 408,36		25,00	
15841	528 143,67	1 477 383,79		25,00	
15842	528 128,74	1 477 354,84		25,00	
15843	528 149,27	1 477 335,77		25,00	
15844	528 174,06	1 477 329,11		25,00	
15845	528 190,94	1 477 337,17		25,00	
15846	528 212,42	1 477 380,60		25,00	
15837	528 231,58	1 477 405,29		25,00	
Терзона ПрЛ(607)					
15847	532 223,66	1 479 278,21	Картометрический метод	25,00	—
15848	532 241,62	1 479 310,43		25,00	
15849	532 239,52	1 479 333,01		25,00	
15850	532 222,12	1 479 340,74		25,00	
15851	532 184,45	1 479 331,34		25,00	
15852	532 151,56	1 479 306,86		25,00	
15853	532 143,66	1 479 281,96		25,00	
15854	532 151,00	1 479 266,86		25,00	
15855	532 180,88	1 479 258,89		25,00	
15847	532 223,66	1 479 278,21		25,00	
Терзона ПрЛ(608)					
15856	553 710,89	1 479 821,72	Картометрический метод	25,00	—
15857	553 678,49	1 479 866,88		25,00	
15858	553 657,31	1 479 882,12		25,00	
15859	553 632,41	1 479 874,22		25,00	
15860	553 622,12	1 479 856,20		25,00	
15861	553 643,07	1 479 822,80		25,00	
15862	553 654,39	1 479 802,79		25,00	
15863	553 674,24	1 479 802,50		25,00	
15864	553 677,11	1 479 775,97		25,00	
15865	553 703,58	1 479 780,56		25,00	
15866	553 713,70	1 479 793,63		25,00	
15856	553 710,89	1 479 821,72		25,00	
Терзона ПрЛ(609)					
15867	553 373,09	1 482 871,12	Картометрический метод	25,00	—
15868	553 382,66	1 482 842,62		25,00	
15869	553 425,58	1 482 820,29		25,00	
15870	553 459,14	1 482 833,08		25,00	
15871	553 469,75	1 482 867,91		25,00	
15872	553 463,52	1 482 896,35		25,00	
15873	553 418,46	1 482 897,05		25,00	
15867	553 373,09	1 482 871,12		25,00	
Терзона ПрЛ(610)					
15874	550 129,09	1 482 440,13	Картометрический метод	25,00	—
15875	550 157,20	1 482 429,70		25,00	

**Раздел 2**

Сведения о местоположении границ объекта					
1	2	3	4	5	6
15876	550 210,59	1 482 427,20	Картометрический метод	25,00	—
15877	550 228,97	1 482 436,93		25,00	
15878	550 234,35	1 482 458,49		25,00	
15879	550 201,47	1 482 484,02		25,00	
15880	550 159,80	1 482 489,68		25,00	
15881	550 124,73	1 482 481,90		25,00	
15874	550 129,09	1 482 440,13		25,00	
Терзона ПрЛ(611)					
15882	548 930,51	1 462 052,27	Картометрический метод	25,00	—
15883	548 885,09	1 462 042,92		25,00	
15884	548 867,22	1 462 028,12		25,00	
15885	548 854,41	1 462 015,74		25,00	
15886	548 866,39	1 461 975,32		25,00	
15887	548 886,39	1 461 967,47		25,00	
15888	548 916,63	1 461 972,03		25,00	
15889	548 934,45	1 461 989,37		25,00	
15890	548 940,10	1 462 029,48		25,00	
15882	548 930,51	1 462 052,27		25,00	
Терзона ПрЛ(612)					
15891	528 800,58	1 459 960,14	Картометрический метод	25,00	—
15892	528 827,54	1 459 949,27		25,00	
15893	528 848,29	1 459 948,96		25,00	
15894	528 863,09	1 459 957,05		25,00	
15895	528 871,62	1 459 973,59		25,00	
15896	528 869,82	1 459 992,38		25,00	
15897	528 849,43	1 460 017,68		25,00	
15898	528 830,82	1 460 028,39		25,00	
15899	528 799,55	1 460 026,80		25,00	
15900	528 786,87	1 460 014,51		25,00	
15901	528 786,38	1 459 983,23		25,00	
15891	528 800,58	1 459 960,14		25,00	
Терзона ПрЛ(613)					
15902	536 911,22	1 476 957,15	Картометрический метод	25,00	—
15903	536 881,27	1 476 977,82		25,00	
15904	536 840,74	1 476 973,44		25,00	
15905	536 820,17	1 476 953,49		25,00	
15906	536 819,67	1 476 925,70		25,00	
15907	536 824,54	1 476 912,96		25,00	
15908	536 854,76	1 476 904,90		25,00	
15909	536 875,10	1 476 909,66		25,00	
15910	536 890,51	1 476 924,59		25,00	
15911	536 910,69	1 476 924,28		25,00	
15912	536 921,14	1 476 941,79		25,00	
15902	536 911,22	1 476 957,15		25,00	
Терзона ПрЛ(614)					
15913	552 326,04	1 471 665,45	Картометрический метод	25,00	—
15914	552 305,77	1 471 686,76		25,00	
15915	552 270,54	1 471 696,14		25,00	
15916	552 254,51	1 471 689,31		25,00	
15917	552 254,11	1 471 662,81		25,00	
15918	552 267,95	1 471 643,17		25,00	
15919	552 285,54	1 471 637,56		25,00	
15920	552 299,47	1 471 624,99		25,00	
15921	552 317,47	1 471 602,36		25,00	
15922	552 348,86	1 471 615,38		25,00	

**Раздел 2**

Сведения о местоположении границ объекта					
1	2	3	4	5	6
15923	552 354,61	1 471 645,36	Картометрический метод	25,00	—
15913	552 326,04	1 471 665,45		25,00	
Терзона ПрЛ(615)					
15924	553 849,71	1 467 218,64	Картометрический метод	25,00	—
15925	553 818,09	1 467 229,74		25,00	
15926	553 792,04	1 467 262,00		25,00	
15927	553 763,72	1 467 262,40		25,00	
15928	553 742,23	1 467 243,33		25,00	
15929	553 756,06	1 467 221,90		25,00	
15930	553 771,43	1 467 186,30		25,00	
15931	553 790,71	1 467 177,16		25,00	
15932	553 819,16	1 467 185,54		25,00	
15933	553 840,54	1 467 201,11		25,00	
15924	553 849,71	1 467 218,64		25,00	
Терзона ПрЛ(616)					
15934	554 385,56	1 466 057,02	Картометрический метод	25,00	—
15935	554 350,80	1 466 085,25		25,00	
15936	554 318,18	1 466 083,22		25,00	
15937	554 284,86	1 466 046,04		25,00	
15938	554 292,09	1 466 028,32		25,00	
15939	554 322,20	1 466 022,85		25,00	
15940	554 344,66	1 466 007,39		25,00	
15941	554 367,33	1 466 012,09		25,00	
15942	554 380,16	1 466 029,50		25,00	
15934	554 385,56	1 466 057,02		25,00	
Терзона ПрЛ(617)					
15943	531 667,12	1 476 707,70	Картометрический метод	25,00	—
15944	531 675,89	1 476 732,60		25,00	
15945	531 674,26	1 476 768,02		25,00	
15946	531 660,19	1 476 801,59		25,00	
15947	531 643,87	1 476 822,70		25,00	
15948	531 618,47	1 476 798,10		25,00	
15949	531 609,61	1 476 762,81		25,00	
15950	531 621,55	1 476 729,26		25,00	
15951	531 642,20	1 476 710,21		25,00	
15943	531 667,12	1 476 707,70		25,00	
Терзона ПрЛ(618)					
15952	522 238,94	1 465 155,70	Картометрический метод	25,00	—
15953	522 230,67	1 465 191,10		25,00	
15954	522 206,58	1 465 204,75		25,00	
15955	522 184,44	1 465 198,45		25,00	
15956	522 172,85	1 465 163,37		25,00	
15957	522 174,53	1 465 128,04		25,00	
15958	522 187,48	1 465 110,18		25,00	
15959	522 218,26	1 465 105,28		25,00	
15960	522 231,64	1 465 113,91		25,00	
15952	522 238,94	1 465 155,70		25,00	
Терзона ПрЛ(619)					
15961	545 741,75	1 473 513,56	Картометрический метод	25,00	—
15962	545 708,91	1 473 516,58		25,00	
15963	545 683,10	1 473 484,09		25,00	
15964	545 659,53	1 473 436,46		25,00	
15965	545 664,23	1 473 413,60		25,00	
15966	545 679,48	1 473 415,87		25,00	
15967	545 707,49	1 473 428,08		25,00	

**Раздел 2**

Сведения о местоположении границ объекта					
1	2	3	4	5	6
15968	545 725,30	1 473 437,95	Картометрический метод	25,00	—
15969	545 735,95	1 473 470,67		25,00	
15970	545 741,21	1 473 483,18		25,00	
15961	545 741,75	1 473 513,56		25,00	
Терзона ПрЛ(620)					
15971	556 237,88	1 463 456,25	Картометрический метод	25,00	—
15972	556 218,20	1 463 481,68		25,00	
15973	556 172,71	1 463 464,80		25,00	
15974	556 164,59	1 463 434,78		25,00	
15975	556 179,17	1 463 401,89		25,00	
15976	556 199,06	1 463 388,99		25,00	
15977	556 221,74	1 463 386,14		25,00	
15978	556 237,27	1 463 413,51		25,00	
15971	556 237,88	1 463 456,25		25,00	
Терзона ПрЛ(621)					
15979	543 076,25	1 476 587,51	Картометрический метод	25,00	—
15980	543 079,12	1 476 612,79		25,00	
15981	543 056,71	1 476 635,88		25,00	
15982	543 018,90	1 476 644,05		25,00	
15983	542 998,52	1 476 634,27		25,00	
15984	542 993,04	1 476 604,01		25,00	
15985	542 995,19	1 476 578,66		25,00	
15986	543 020,26	1 476 565,65		25,00	
15987	543 040,51	1 476 567,83		25,00	
15979	543 076,25	1 476 587,51		25,00	
Терзона ПрЛ(622)					
15988	532 744,69	1 461 111,95	Картометрический метод	25,00	—
15989	532 759,94	1 461 129,22		25,00	
15990	532 757,80	1 461 151,77		25,00	
15991	532 745,54	1 461 166,96		25,00	
15992	532 718,12	1 461 172,38		25,00	
15993	532 675,44	1 461 160,54		25,00	
15994	532 657,63	1 461 143,32		25,00	
15995	532 659,89	1 461 125,77		25,00	
15996	532 679,67	1 461 112,99		25,00	
15997	532 712,06	1 461 104,98		25,00	
15988	532 744,69	1 461 111,95		25,00	
Терзона ПрЛ(623)					
15998	556 291,13	1 463 322,16	Картометрический метод	25,00	—
15999	556 248,41	1 463 322,84		25,00	
16000	556 242,60	1 463 272,64		25,00	
16001	556 261,95	1 463 229,61		25,00	
16002	556 279,38	1 463 216,78		25,00	
16003	556 299,77	1 463 234,04		25,00	
16004	556 310,20	1 463 259,01		25,00	
15998	556 291,13	1 463 322,16		25,00	
Терзона ПрЛ(624)					
16005	544 901,80	1 469 815,80	Картометрический метод	25,00	—
16006	544 905,83	1 469 849,34		25,00	
16007	544 884,93	1 469 872,67		25,00	
16008	544 856,48	1 469 860,73		25,00	
16009	544 850,71	1 469 828,98		25,00	
16010	544 829,09	1 469 801,05		25,00	
16011	544 825,12	1 469 778,15		25,00	
16012	544 847,94	1 469 763,64		25,00	

**Раздел 2**

Сведения о местоположении границ объекта					
1	2	3	4	5	6
16013	544 867,43	1 469 770,42	Картометрический метод	25,00	—
16005	544 901,80	1 469 815,80		25,00	
Терзона ПрЛ(625)					
16014	527 918,75	1 478 856,31	Картометрический метод	25,00	—
16015	527 904,28	1 478 864,88		25,00	
16016	527 885,54	1 478 860,97		25,00	
16017	527 876,95	1 478 846,54		25,00	
16018	527 872,16	1 478 802,84		25,00	
16019	527 875,94	1 478 784,06		25,00	
16020	527 888,34	1 478 773,44		25,00	
16021	527 909,07	1 478 768,94		25,00	
16022	527 934,20	1 478 776,87		25,00	
16023	527 942,85	1 478 793,40		25,00	
16024	527 941,03	1 478 814,28		25,00	
16014	527 918,75	1 478 856,31		25,00	
Терзона ПрЛ(626)					
16025	530 161,36	1 481 070,79	Картометрический метод	25,00	—
16026	530 184,07	1 481 082,96		25,00	
16027	530 184,32	1 481 105,43		25,00	
16028	530 169,58	1 481 115,67		25,00	
16029	530 127,09	1 481 123,83		25,00	
16030	530 089,56	1 481 119,42		25,00	
16031	530 071,81	1 481 104,72		25,00	
16032	530 071,51	1 481 084,72		25,00	
16033	530 091,24	1 481 069,38		25,00	
16025	530 161,36	1 481 070,79		25,00	
Терзона ПрЛ(627)					
16034	544 191,67	1 471 651,19	Картометрический метод	25,00	—
16035	544 134,91	1 471 644,98		25,00	
16036	544 113,10	1 471 606,45		25,00	
16037	544 123,15	1 471 570,94		25,00	
16038	544 153,22	1 471 568,68		25,00	
16039	544 181,77	1 471 584,15		25,00	
16040	544 194,54	1 471 614,03		25,00	
16034	544 191,67	1 471 651,19		25,00	
Терзона ПрЛ(628)					
16041	530 083,31	1 456 260,31	Картометрический метод	25,00	—
16042	530 101,20	1 456 282,51		25,00	
16043	530 093,94	1 456 297,64		25,00	
16044	530 071,47	1 456 300,47		25,00	
16045	530 031,21	1 456 286,10		25,00	
16046	529 998,27	1 456 259,14		25,00	
16047	529 990,48	1 456 239,23		25,00	
16048	529 997,78	1 456 226,62		25,00	
16049	530 017,76	1 456 221,32		25,00	
16050	530 042,85	1 456 225,94		25,00	
16041	530 083,31	1 456 260,31		25,00	
Терзона ПрЛ(629)					
16051	530 449,54	1 480 953,79	Картометрический метод	25,00	—
16052	530 439,91	1 480 973,92		25,00	
16053	530 422,48	1 480 984,18		25,00	
16054	530 400,03	1 480 987,04		25,00	
16055	530 382,34	1 480 974,83		25,00	
16056	530 381,88	1 480 942,31		25,00	
16057	530 401,41	1 480 917,03		25,00	

**Раздел 2**

Сведения о местоположении границ объекта					
1	2	3	4	5	6
16058	530 438,56	1 480 891,43	Картометрический метод	25,00	—
16059	530 456,14	1 480 893,64		25,00	
16060	530 458,89	1 480 913,60		25,00	
16051	530 449,54	1 480 953,79		25,00	
Терзона ПрЛ(630)					
16061	547 577,84	1 462 204,14	Картометрический метод	25,00	—
16062	547 522,47	1 462 202,53		25,00	
16063	547 484,32	1 462 175,46		25,00	
16064	547 498,85	1 462 140,04		25,00	
16065	547 529,08	1 462 139,57		25,00	
16066	547 559,33	1 462 144,12		25,00	
16067	547 579,71	1 462 161,41		25,00	
16068	547 587,31	1 462 171,35		25,00	
16061	547 577,84	1 462 204,14		25,00	
Терзона ПрЛ(631)					
16069	550 543,36	1 481 168,96	Картометрический метод	25,00	—
16070	550 540,51	1 481 198,72		25,00	
16071	550 530,83	1 481 213,77		25,00	
16072	550 504,44	1 481 212,52		25,00	
16073	550 488,96	1 481 178,05		25,00	
16074	550 488,33	1 481 136,74		25,00	
16075	550 497,91	1 481 115,09		25,00	
16076	550 519,34	1 481 111,46		25,00	
16077	550 537,66	1 481 119,45		25,00	
16078	550 554,51	1 481 140,64		25,00	
16069	550 543,36	1 481 168,96		25,00	
Терзона ПрЛ(632)					
16079	553 563,60	1 467 235,50	Картометрический метод	25,00	—
16080	553 539,23	1 467 258,87		25,00	
16081	553 498,75	1 467 268,36		25,00	
16082	553 468,55	1 467 261,77		25,00	
16083	553 466,40	1 467 235,26		25,00	
16084	553 481,97	1 467 215,58		25,00	
16085	553 499,48	1 467 202,90		25,00	
16086	553 536,53	1 467 198,81		25,00	
16087	553 554,15	1 467 198,52		25,00	
16088	553 558,01	1 467 217,91		25,00	
16079	553 563,60	1 467 235,50		25,00	
Терзона ПрЛ(633)					
16089	540 467,41	1 471 442,56	Картометрический метод	25,00	—
16090	540 455,84	1 471 492,20		25,00	
16091	540 433,17	1 471 515,56		25,00	
16092	540 406,59	1 471 510,66		25,00	
16093	540 420,30	1 471 482,17		25,00	
16094	540 405,97	1 471 468,24		25,00	
16095	540 395,17	1 471 461,36		25,00	
16096	540 403,60	1 471 434,72		25,00	
16097	540 426,34	1 471 418,42		25,00	
16098	540 449,24	1 471 411,03		25,00	
16099	540 466,86	1 471 410,75		25,00	
16089	540 467,41	1 471 442,56		25,00	
Терзона ПрЛ(634)					
16100	540 095,82	1 470 400,13	Картометрический метод	25,00	—
16101	540 050,04	1 470 415,00		25,00	
16102	540 021,58	1 470 406,62		25,00	



**Раздел 2**

Сведения о местоположении границ объекта							
1	2	3	4	5	6		
16103	540 005,26	1 470 376,79	Картометрический метод	25,00	—		
16104	540 019,04	1 470 350,10		25,00			
16105	540 050,68	1 470 344,26		25,00			
16106	540 082,74	1 470 357,92		25,00			
16107	540 104,07	1 470 366,40		25,00			
16108	540 104,42	1 470 387,61		25,00			
16100	540 095,82	1 470 400,13		25,00			
Терзона ПрЛ(635)							
16109	544 245,00	1 469 527,38	Картометрический метод	25,00	—		
16110	544 224,24	1 469 555,98		25,00			
16111	544 188,84	1 469 554,76		25,00			
16112	544 175,90	1 469 517,86		25,00			
16113	544 180,68	1 469 484,17		25,00			
16114	544 199,88	1 469 467,97		25,00			
16115	544 222,86	1 469 467,64		25,00			
16116	544 244,26	1 469 483,19		25,00			
16109	544 245,00	1 469 527,38		25,00			
Терзона ПрЛ(636)							
16117	547 083,55	1 482 446,18	Картометрический метод	25,00	—		
16118	547 115,17	1 482 444,00		25,00			
16119	547 152,09	1 482 453,44		25,00			
16120	547 165,61	1 482 471,54		25,00			
16121	547 154,22	1 482 488,41		25,00			
16122	547 124,42	1 482 495,54		25,00			
16123	547 077,73	1 482 501,24		25,00			
16124	547 055,94	1 482 489,94		25,00			
16125	547 043,81	1 482 463,45		25,00			
16117	547 083,55	1 482 446,18		25,00			
Терзона ПрЛ(637)							
16126	544 681,46	1 469 969,52	Картометрический метод	25,00	—		
16127	544 624,81	1 469 966,88		25,00			
16128	544 583,85	1 469 946,32		25,00			
16129	544 595,81	1 469 917,85		25,00			
16130	544 629,33	1 469 915,56		25,00			
16131	544 677,17	1 469 918,34		25,00			
16132	544 700,26	1 469 930,35		25,00			
16133	544 697,24	1 469 958,67		25,00			
16126	544 681,46	1 469 969,52		25,00			
Терзона ПрЛ(638)							
16134	541 985,49	1 465 813,78	Картометрический метод	25,00	—		
16135	541 948,02	1 465 831,93		25,00			
16136	541 897,40	1 465 807,60		25,00			
16137	541 892,02	1 465 785,03		25,00			
16138	541 904,45	1 465 777,32		25,00			
16139	541 924,46	1 465 774,52		25,00			
16140	541 951,91	1 465 761,51		25,00			
16141	541 977,17	1 465 763,61		25,00			
16142	541 989,81	1 465 773,48		25,00			
16143	542 000,21	1 465 795,92		25,00			
16134	541 985,49	1 465 813,78		25,00			
Терзона ПрЛ(639)							
16144	546 925,12	1 474 956,79		Картометрический метод		25,00	—
16145	546 882,57	1 474 990,32	25,00				
16146	546 849,52	1 474 978,20	25,00				
16147	546 833,95	1 474 953,16	25,00				

**Раздел 2**

Сведения о местоположении границ объекта					
1	2	3	4	5	6
16148	546 833,44	1 474 920,29	Картометрический метод	25,00	—
16149	546 846,05	1 474 912,46		25,00	
16150	546 884,12	1 474 924,57		25,00	
16151	546 914,46	1 474 924,06		25,00	
16152	546 924,72	1 474 931,51		25,00	
16144	546 925,12	1 474 956,79		25,00	
Терзона ПрЛ(640)					
16153	541 159,74	1 473 213,51	Картометрический метод	25,00	—
16154	541 126,74	1 473 249,40		25,00	
16155	541 085,76	1 473 228,81		25,00	
16156	541 066,05	1 473 215,01		25,00	
16157	541 084,92	1 473 175,83		25,00	
16158	541 111,32	1 473 166,57		25,00	
16159	541 145,03	1 473 178,39		25,00	
16160	541 157,68	1 473 195,86		25,00	
16153	541 159,74	1 473 213,51		25,00	
Терзона ПрЛ(641)					
16161	553 442,60	1 477 560,74	Картометрический метод	25,00	—
16162	553 443,15	1 477 593,60		25,00	
16163	553 410,56	1 477 611,81		25,00	
16164	553 377,37	1 477 592,11		25,00	
16165	553 348,85	1 477 549,58		25,00	
16166	553 356,16	1 477 529,19		25,00	
16167	553 384,17	1 477 543,94		25,00	
16168	553 416,81	1 477 530,81		25,00	
16161	553 442,60	1 477 560,74		25,00	
Терзона ПрЛ(642)					
16169	534 905,35	1 478 233,57	Картометрический метод	25,00	—
16170	534 920,52	1 478 248,35		25,00	
16171	534 920,87	1 478 270,86		25,00	
16172	534 898,57	1 478 278,69		25,00	
16173	534 848,52	1 478 276,99		25,00	
16174	534 820,81	1 478 264,93		25,00	
16175	534 807,97	1 478 242,63		25,00	
16176	534 817,67	1 478 227,48		25,00	
16177	534 842,55	1 478 219,57		25,00	
16169	534 905,35	1 478 233,57		25,00	
Терзона ПрЛ(643)					
16178	527 599,60	1 477 636,09	Картометрический метод	25,00	—
16179	527 616,48	1 477 648,29		25,00	
16180	527 616,83	1 477 671,21		25,00	
16181	527 606,66	1 477 681,80		25,00	
16182	527 587,92	1 477 682,11		25,00	
16183	527 566,86	1 477 671,99		25,00	
16184	527 535,65	1 477 676,66		25,00	
16185	527 510,58	1 477 670,82		25,00	
16186	527 497,75	1 477 652,27		25,00	
16187	527 510,02	1 477 633,32		25,00	
16188	527 537,00	1 477 628,72		25,00	
16189	527 568,27	1 477 626,14		25,00	
16178	527 599,60	1 477 636,09		25,00	
Терзона ПрЛ(644)					
16190	550 343,84	1 480 674,53	Картометрический метод	25,00	—
16191	550 327,89	1 480 706,20		25,00	
16192	550 281,74	1 480 715,19		25,00	

**Раздел 2**

Сведения о местоположении границ объекта					
1	2	3	4	5	6
16193	550 264,83	1 480 692,29	Картометрический метод	25,00	—
16194	550 264,29	1 480 657,59		25,00	
16195	550 278,95	1 480 640,82		25,00	
16196	550 311,92	1 480 635,33		25,00	
16197	550 330,14	1 480 643,33		25,00	
16198	550 341,95	1 480 653,07		25,00	
16190	550 343,84	1 480 674,53		25,00	
Терзона ПрЛ(645)					
16199	542 366,75	1 467 995,92	Картометрический метод	25,00	—
16200	542 347,46	1 468 005,08		25,00	
16201	542 311,82	1 467 986,19		25,00	
16202	542 286,60	1 467 956,52		25,00	
16203	542 286,14	1 467 926,48		25,00	
16204	542 299,91	1 467 906,83		25,00	
16205	542 326,45	1 467 906,39		25,00	
16206	542 337,46	1 467 934,52		25,00	
16207	542 360,94	1 467 965,95		25,00	
16208	542 366,32	1 467 971,19		25,00	
16199	542 366,75	1 467 995,92		25,00	
Терзона ПрЛ(646)					
16209	561 626,44	1 472 005,63	Картометрический метод	25,00	—
16210	561 600,27	1 472 027,25		25,00	
16211	561 561,37	1 472 024,33		25,00	
16212	561 532,66	1 472 000,03		25,00	
16213	561 526,91	1 471 970,08		25,00	
16214	561 546,13	1 471 959,17		25,00	
16215	561 556,82	1 471 962,52		25,00	
16216	561 585,28	1 471 974,48		25,00	
16217	561 620,54	1 471 970,38		25,00	
16218	561 634,83	1 471 982,52		25,00	
16209	561 626,44	1 472 005,63		25,00	
Терзона ПрЛ(647)					
16219	513 895,06	1 451 360,47	Картометрический метод	25,00	—
16220	513 903,67	1 451 379,06		25,00	
16221	513 897,72	1 451 393,74		25,00	
16222	513 885,23	1 451 400,18		25,00	
16223	513 866,45	1 451 398,40		25,00	
16224	513 841,18	1 451 377,98		25,00	
16225	513 819,86	1 451 349,12		25,00	
16226	513 813,24	1 451 324,24		25,00	
16227	513 819,26	1 451 307,46		25,00	
16228	513 842,12	1 451 307,09		25,00	
16229	513 861,11	1 451 319,30		25,00	
16230	513 878,14	1 451 339,87		25,00	
16219	513 895,06	1 451 360,47		25,00	
Терзона ПрЛ(648)					
16231	530 661,16	1 479 669,81	Картометрический метод	25,00	—
16232	530 655,21	1 479 690,75		25,00	
16233	530 640,88	1 479 707,64		25,00	
16234	530 612,00	1 479 722,70		25,00	
16235	530 587,03	1 479 727,24		25,00	
16236	530 570,33	1 479 721,25		25,00	
16237	530 567,83	1 479 694,20		25,00	
16238	530 579,90	1 479 673,19		25,00	
16239	530 604,77	1 479 658,21		25,00	

**Раздел 2**

Сведения о местоположении границ объекта					
1	2	3	4	5	6
16240	530 637,93	1 479 651,40	Картометрический метод	25,00	—
16241	530 656,80	1 479 655,28		25,00	
16231	530 661,16	1 479 669,81		25,00	
Терзона ПрЛ(649)					
16242	567 109,80	1 455 696,94	Картометрический метод	25,00	—
16243	567 106,50	1 455 725,45		25,00	
16244	567 064,76	1 455 724,21		25,00	
16245	567 039,50	1 455 686,66		25,00	
16246	567 044,58	1 455 648,62		25,00	
16247	567 051,90	1 455 631,43		25,00	
16248	567 074,58	1 455 627,26		25,00	
16249	567 091,85	1 455 636,51		25,00	
16250	567 092,37	1 455 670,67		25,00	
16242	567 109,80	1 455 696,94		25,00	
Терзона ПрЛ(650)					
16251	552 350,99	1 472 125,33	Картометрический метод	25,00	—
16252	552 321,10	1 472 101,93		25,00	
16253	552 315,29	1 472 070,21		25,00	
16254	552 344,84	1 472 057,15		25,00	
16255	552 384,41	1 472 079,70		25,00	
16256	552 398,90	1 472 098,95		25,00	
16257	552 401,00	1 472 121,89		25,00	
16258	552 396,12	1 472 146,72		25,00	
16259	552 371,40	1 472 148,86		25,00	
16251	552 350,99	1 472 125,33		25,00	
Терзона ПрЛ(651)					
16260	542 785,10	1 460 638,27	Картометрический метод	25,00	—
16261	542 757,03	1 460 663,17		25,00	
16262	542 704,25	1 460 658,95		25,00	
16263	542 683,88	1 460 641,70		25,00	
16264	542 698,38	1 460 608,77		25,00	
16265	542 725,92	1 460 598,27		25,00	
16266	542 753,53	1 460 600,38		25,00	
16267	542 771,27	1 460 605,14		25,00	
16260	542 785,10	1 460 638,27		25,00	
Терзона ПрЛ(652)					
16268	539 732,01	1 471 782,84	Картометрический метод	25,00	—
16269	539 682,38	1 471 767,72		25,00	
16270	539 669,28	1 471 721,96		25,00	
16271	539 693,67	1 471 700,36		25,00	
16272	539 730,72	1 471 696,23		25,00	
16273	539 745,11	1 471 711,95		25,00	
16274	539 745,56	1 471 740,19		25,00	
16268	539 732,01	1 471 782,84		25,00	
Терзона ПрЛ(653)					
16275	534 224,29	1 475 776,32	Картометрический метод	25,00	—
16276	534 214,76	1 475 808,97		25,00	
16277	534 195,09	1 475 826,76		25,00	
16278	534 172,59	1 475 832,10		25,00	
16279	534 159,87	1 475 817,32		25,00	
16280	534 161,89	1 475 787,28		25,00	
16281	534 183,67	1 475 741,92		25,00	
16282	534 200,96	1 475 726,68		25,00	
16283	534 218,55	1 475 728,87		25,00	
16284	534 226,23	1 475 743,77		25,00	

**Раздел 2**

Сведения о местоположении границ объекта					
1	2	3	4	5	6
16275	534 224,29	1 475 776,32	Картометрический метод	25,00	—
Терзона ПрЛ(654)					
16285	539 707,71	1 473 503,15	Картометрический метод	25,00	—
16286	539 679,87	1 473 528,35		25,00	
16287	539 654,21	1 473 473,96		25,00	
16288	539 625,48	1 473 440,81		25,00	
16289	539 661,95	1 473 404,89		25,00	
16290	539 690,48	1 473 415,06		25,00	
16291	539 687,56	1 473 457,51		25,00	
16285	539 707,71	1 473 503,15		25,00	
Терзона ПрЛ(655)					
16292	550 798,66	1 482 729,73	Картометрический метод	25,00	—
16293	550 819,25	1 482 766,06		25,00	
16294	550 829,61	1 482 785,90		25,00	
16295	550 836,81	1 482 822,45		25,00	
16296	550 828,65	1 482 835,95		25,00	
16297	550 803,45	1 482 822,99		25,00	
16298	550 767,96	1 482 791,89		25,00	
16299	550 760,60	1 482 743,64		25,00	
16300	550 775,41	1 482 731,77		25,00	
16292	550 798,66	1 482 729,73		25,00	
Терзона ПрЛ(656)					
16301	558 288,61	1 458 763,27	Картометрический метод	25,00	—
16302	558 250,78	1 458 753,81		25,00	
16303	558 220,38	1 458 736,68		25,00	
16304	558 209,87	1 458 711,71		25,00	
16305	558 224,64	1 458 688,85		25,00	
16306	558 249,79	1 458 690,93		25,00	
16307	558 282,64	1 458 703,03		25,00	
16308	558 300,56	1 458 720,32		25,00	
16309	558 305,92	1 458 740,36		25,00	
16310	558 306,10	1 458 752,92		25,00	
16301	558 288,61	1 458 763,27		25,00	
Терзона ПрЛ(657)					
16311	545 516,85	1 477 792,32	Картометрический метод	25,00	—
16312	545 464,91	1 477 812,94		25,00	
16313	545 423,63	1 477 828,04		25,00	
16314	545 405,23	1 477 806,65		25,00	
16315	545 415,65	1 477 774,02		25,00	
16316	545 438,95	1 477 766,45		25,00	
16317	545 480,40	1 477 767,61		25,00	
16318	545 505,61	1 477 760,01		25,00	
16319	545 520,21	1 477 770,61		25,00	
16311	545 516,85	1 477 792,32		25,00	
Терзона ПрЛ(658)					
16320	542 349,67	1 473 797,70	Картометрический метод	25,00	—
16321	542 383,96	1 473 841,34		25,00	
16322	542 347,33	1 473 875,48		25,00	
16323	542 308,43	1 473 872,60		25,00	
16324	542 288,63	1 473 848,11		25,00	
16325	542 300,49	1 473 817,89		25,00	
16320	542 349,67	1 473 797,70		25,00	
Терзона ПрЛ(659)					
16326	546 372,83	1 473 119,29	Картометрический метод	25,00	—
16327	546 355,37	1 473 137,24		25,00	

**Раздел 2**

Сведения о местоположении границ объекта					
1	2	3	4	5	6
16328	546 322,58	1 473 137,77	Картометрический метод	25,00	—
16329	546 309,58	1 473 120,25		25,00	
16330	546 306,60	1 473 089,95		25,00	
16331	546 308,71	1 473 062,10		25,00	
16332	546 328,76	1 473 049,15		25,00	
16333	546 351,51	1 473 048,80		25,00	
16334	546 361,83	1 473 066,34		25,00	
16326	546 372,83	1 473 119,29		25,00	
Терзона ПрЛ(660)					
16335	543 468,02	1 461 272,99	Картометрический метод	25,00	—
16336	543 500,95	1 461 292,55		25,00	
16337	543 508,97	1 461 320,10		25,00	
16338	543 494,35	1 461 353,02		25,00	
16339	543 459,35	1 461 363,62		25,00	
16340	543 431,45	1 461 348,97		25,00	
16341	543 443,67	1 461 323,66		25,00	
16342	543 443,11	1 461 290,97		25,00	
16335	543 468,02	1 461 272,99	25,00		
Терзона ПрЛ(661)					
16343	544 471,28	1 479 432,53	Картометрический метод	25,00	—
16344	544 432,24	1 479 472,78		25,00	
16345	544 397,83	1 479 493,15		25,00	
16346	544 371,25	1 479 485,30		25,00	
16347	544 370,93	1 479 463,83		25,00	
16348	544 390,30	1 479 433,78		25,00	
16349	544 434,74	1 479 419,86		25,00	
16350	544 454,46	1 479 411,28		25,00	
16351	544 472,62	1 479 414,31		25,00	
16343	544 471,28	1 479 432,53		25,00	
Терзона ПрЛ(662)					
16352	527 306,45	1 479 007,56	Картометрический метод	25,00	—
16353	527 315,14	1 479 032,44		25,00	
16354	527 317,61	1 479 051,15		25,00	
16355	527 303,08	1 479 061,79		25,00	
16356	527 278,09	1 479 058,02		25,00	
16357	527 254,87	1 479 039,62		25,00	
16358	527 243,93	1 479 006,49		25,00	
16359	527 247,61	1 478 977,23		25,00	
16360	527 264,15	1 478 970,73		25,00	
16361	527 285,14	1 478 974,57		25,00	
16352	527 306,45	1 479 007,56		25,00	
Терзона ПрЛ(663)					
16362	531 387,85	1 459 730,42	Картометрический метод	25,00	—
16363	531 388,20	1 459 755,43		25,00	
16364	531 378,46	1 459 768,11		25,00	
16365	531 353,53	1 459 775,98		25,00	
16366	531 313,43	1 459 769,10		25,00	
16367	531 298,19	1 459 751,86		25,00	
16368	531 300,30	1 459 731,82		25,00	
16369	531 325,10	1 459 713,94		25,00	
16370	531 355,04	1 459 710,94		25,00	
16371	531 372,50	1 459 713,18		25,00	
16362	531 387,85	1 459 730,42		25,00	
Терзона ПрЛ(664)					
16372	532 112,52	1 480 327,65	Картометрический метод	25,00	—

**Раздел 2**

<b>Сведения о местоположении границ объекта</b>					
<b>1</b>	<b>2</b>	<b>3</b>	<b>4</b>	<b>5</b>	<b>6</b>
16373	532 132,63	1 480 332,33	Картометрический метод	25,00	—
16374	532 140,28	1 480 344,71		25,00	
16375	532 130,63	1 480 364,88		25,00	
16376	532 100,99	1 480 387,85		25,00	
16377	532 078,86	1 480 408,20		25,00	
16378	532 058,81	1 480 406,01		25,00	
16379	532 048,58	1 480 396,19		25,00	
16380	532 045,75	1 480 373,72		25,00	
16381	532 057,96	1 480 353,51		25,00	
16382	532 085,20	1 480 335,57		25,00	
16372	532 112,52	1 480 327,65		25,00	
Терзона ПрЛ(665)					
16383	515 454,37	1 450 471,37	Картометрический метод	25,00	—
16384	515 467,07	1 450 487,85		25,00	
16385	515 465,32	1 450 506,60		25,00	
16386	515 448,70	1 450 513,12		25,00	
16387	515 419,64	1 450 515,67		25,00	
16388	515 394,45	1 450 505,66		25,00	
16389	515 373,35	1 450 487,23		25,00	
16390	515 368,78	1 450 464,38		25,00	
16391	515 379,02	1 450 451,70		25,00	
16392	515 399,87	1 450 451,39		25,00	
16393	515 431,23	1 450 457,14		25,00	
16383	515 454,37	1 450 471,37		25,00	
Терзона ПрЛ(666)					
16394	555 145,61	1 465 625,33	Картометрический метод	25,00	—
16395	555 143,31	1 465 635,40		25,00	
16396	555 115,87	1 465 653,42		25,00	
16397	555 085,62	1 465 648,88		25,00	
16398	555 082,69	1 465 621,26		25,00	
16399	555 082,27	1 465 596,14		25,00	
16400	555 102,06	1 465 575,70		25,00	
16401	555 127,13	1 465 570,29		25,00	
16402	555 144,83	1 465 572,53		25,00	
16403	555 152,63	1 465 590,02		25,00	
16394	555 145,61	1 465 625,33		25,00	
Терзона ПрЛ(667)					
16404	526 123,80	1 478 553,41	Картометрический метод	25,00	—
16405	526 144,43	1 478 548,97		25,00	
16406	526 156,93	1 478 552,88		25,00	
16407	526 163,35	1 478 569,36		25,00	
16408	526 147,07	1 478 588,20		25,00	
16409	526 085,40	1 478 611,91		25,00	
16410	526 048,29	1 478 620,77		25,00	
16411	526 033,68	1 478 606,50		25,00	
16412	526 041,72	1 478 591,94		25,00	
16404	526 123,80	1 478 553,41		25,00	
Терзона ПрЛ(668)					
16413	542 810,92	1 476 604,34	Картометрический метод	25,00	—
16414	542 861,69	1 476 618,69		25,00	
16415	542 882,18	1 476 636,06		25,00	
16416	542 884,94	1 476 646,17		25,00	
16417	542 869,96	1 476 656,50		25,00	
16418	542 849,61	1 476 651,76		25,00	
16419	542 834,60	1 476 664,64		25,00	

**Раздел 2**

Сведения о местоположении границ объекта					
1	2	3	4	5	6
16420	542 819,62	1 476 674,98	Картометрический метод	25,00	—
16421	542 788,79	1 476 647,64		25,00	
16422	542 780,82	1 476 619,96		25,00	
16423	542 785,65	1 476 602,21		25,00	
16413	542 810,92	1 476 604,34		25,00	
Терзона ПрЛ(669)					
16424	538 159,88	1 474 651,41	Картометрический метод	25,00	—
16425	538 182,34	1 474 633,36		25,00	
16426	538 233,09	1 474 640,13		25,00	
16427	538 253,61	1 474 662,57		25,00	
16428	538 246,61	1 474 698,10		25,00	
16429	538 218,86	1 474 703,58		25,00	
16430	538 178,12	1 474 683,99		25,00	
16424	538 159,88	1 474 651,41		25,00	
Терзона ПрЛ(670)					
16431	532 151,20	1 478 324,18	Картометрический метод	25,00	—
16432	532 145,99	1 478 306,78		25,00	
16433	532 155,84	1 478 296,59		25,00	
16434	532 178,42	1 478 301,27		25,00	
16435	532 205,81	1 478 295,83		25,00	
16436	532 220,84	1 478 298,09		25,00	
16437	532 241,18	1 478 317,77		25,00	
16438	532 249,00	1 478 340,16		25,00	
16439	532 241,75	1 478 355,26		25,00	
16440	532 219,29	1 478 358,11		25,00	
16441	532 181,63	1 478 348,70		25,00	
16431	532 151,20	1 478 324,18		25,00	
Терзона ПрЛ(671)					
16442	552 762,79	1 474 847,65	Картометрический метод	25,00	—
16443	552 729,88	1 474 840,59		25,00	
16444	552 704,05	1 474 808,12		25,00	
16445	552 708,73	1 474 785,28		25,00	
16446	552 725,93	1 474 754,64		25,00	
16447	552 748,67	1 474 754,31		25,00	
16448	552 761,51	1 474 761,72		25,00	
16449	552 769,42	1 474 784,35		25,00	
16442	552 762,79	1 474 847,65		25,00	
Терзона ПрЛ(672)					
16450	525 448,36	1 465 533,55	Картометрический метод	25,00	—
16451	525 474,92	1 465 541,96		25,00	
16452	525 488,35	1 465 552,75		25,00	
16453	525 484,28	1 465 572,68		25,00	
16454	525 468,94	1 465 583,94		25,00	
16455	525 427,01	1 465 584,63		25,00	
16456	525 393,82	1 465 578,53		25,00	
16457	525 382,61	1 465 563,23		25,00	
16458	525 382,22	1 465 543,38		25,00	
16459	525 408,65	1 465 534,17		25,00	
16450	525 448,36	1 465 533,55		25,00	
Терзона ПрЛ(673)					
16460	526 392,24	1 470 645,39	Картометрический метод	25,00	—
16461	526 419,23	1 470 640,79		25,00	
16462	526 436,07	1 470 648,87		25,00	
16463	526 440,60	1 470 671,70		25,00	
16464	526 436,76	1 470 694,71		25,00	



**Раздел 2**

Сведения о местоположении границ объекта					
1	2	3	4	5	6
16465	526 420,37	1 470 711,61	Картометрический метод	25,00	—
16466	526 393,39	1 470 716,21		25,00	
16467	526 372,35	1 470 706,12		25,00	
16468	526 361,70	1 470 687,55		25,00	
16469	526 365,42	1 470 664,56		25,00	
16460	526 392,24	1 470 645,39		25,00	
Терзона ПрЛ(674)					
16470	546 560,23	1 483 407,87	Картометрический метод	25,00	—
16471	546 623,49	1 483 400,19		25,00	
16472	546 647,52	1 483 405,17		25,00	
16473	546 660,67	1 483 435,29		25,00	
16474	546 629,08	1 483 438,44		25,00	
16475	546 594,21	1 483 447,33		25,00	
16476	546 565,92	1 483 452,79		25,00	
16477	546 545,91	1 483 451,44		25,00	
16478	546 537,06	1 483 423,22		25,00	
16470	546 560,23	1 483 407,87		25,00	
Терзона ПрЛ(675)					
16479	528 631,48	1 472 062,72	Картометрический метод	25,00	—
16480	528 662,60	1 472 058,07		25,00	
16481	528 673,27	1 472 072,46		25,00	
16482	528 669,38	1 472 089,18		25,00	
16483	528 628,13	1 472 114,84		25,00	
16484	528 592,84	1 472 125,81		25,00	
16485	528 572,04	1 472 124,03		25,00	
16486	528 561,37	1 472 109,64		25,00	
16487	528 571,39	1 472 088,63		25,00	
16479	528 631,48	1 472 062,72		25,00	
Терзона ПрЛ(676)					
16488	529 348,22	1 459 536,90	Картометрический метод	25,00	—
16489	529 365,06	1 459 551,23		25,00	
16490	529 369,62	1 459 569,91		25,00	
16491	529 363,60	1 459 584,55		25,00	
16492	529 330,50	1 459 605,95		25,00	
16493	529 313,90	1 459 606,20		25,00	
16494	529 305,21	1 459 587,58		25,00	
16495	529 304,85	1 459 562,60		25,00	
16496	529 291,81	1 459 529,43		25,00	
16497	529 300,05	1 459 518,88		25,00	
16498	529 316,62	1 459 516,57		25,00	
16488	529 348,22	1 459 536,90		25,00	
Терзона ПрЛ(677)					
16499	535 307,78	1 477 269,63	Картометрический метод	25,00	—
16500	535 303,06	1 477 287,20		25,00	
16501	535 278,11	1 477 292,58		25,00	
16502	535 250,48	1 477 283,02		25,00	
16503	535 227,54	1 477 250,86		25,00	
16504	535 224,52	1 477 220,93		25,00	
16505	535 236,71	1 477 203,24		25,00	
16506	535 254,23	1 477 202,96		25,00	
16507	535 282,34	1 477 240,01		25,00	
16499	535 307,78	1 477 269,63		25,00	
Терзона ПрЛ(678)					
16508	527 077,92	1 468 121,73	Картометрический метод	25,00	—
16509	527 098,89	1 468 133,91		25,00	

**Раздел 2**

Сведения о местоположении границ объекта					
1	2	3	4	5	6
16510	527 107,52	1 468 152,53	Картометрический метод	25,00	—
16511	527 101,55	1 468 171,36		25,00	
16512	527 082,96	1 468 182,09		25,00	
16513	527 047,60	1 468 182,65		25,00	
16514	527 024,47	1 468 172,59		25,00	
16515	527 015,84	1 468 149,81		25,00	
16516	527 025,94	1 468 130,86		25,00	
16517	527 050,76	1 468 120,10		25,00	
16508	527 077,92	1 468 121,73		25,00	
Терзона ПрЛ(679)					
16518	551 236,80	1 478 498,14	Картометрический метод	25,00	—
16519	551 188,87	1 478 503,93		25,00	
16520	551 145,89	1 478 507,12		25,00	
16521	551 117,87	1 478 492,37		25,00	
16522	551 107,52	1 478 474,85		25,00	
16523	551 112,37	1 478 462,13		25,00	
16524	551 130,03	1 478 459,35		25,00	
16525	551 168,08	1 478 466,34		25,00	
16526	551 200,88	1 478 465,84		25,00	
16527	551 223,86	1 478 473,03		25,00	
16528	551 236,55	1 478 482,96		25,00	
16518	551 236,80	1 478 498,14		25,00	
Терзона ПрЛ(680)					
16529	547 669,87	1 482 311,97	Картометрический метод	25,00	—
16530	547 632,90	1 482 307,36		25,00	
16531	547 637,64	1 482 270,80		25,00	
16532	547 650,46	1 482 235,60		25,00	
16533	547 665,15	1 482 217,00		25,00	
16534	547 696,72	1 482 216,53		25,00	
16535	547 703,67	1 482 231,39		25,00	
16536	547 694,20	1 482 263,24		25,00	
16529	547 669,87	1 482 311,97		25,00	
Терзона ПрЛ(681)					
16537	534 807,11	1 477 547,51	Картометрический метод	25,00	—
16538	534 804,92	1 477 567,56		25,00	
16539	534 775,33	1 477 600,51		25,00	
16540	534 748,05	1 477 613,43		25,00	
16541	534 723,06	1 477 613,85		25,00	
16542	534 715,21	1 477 593,95		25,00	
16543	534 724,83	1 477 568,78		25,00	
16544	534 759,45	1 477 543,25		25,00	
16545	534 786,93	1 477 540,33		25,00	
16537	534 807,11	1 477 547,51		25,00	
Терзона ПрЛ(682)					
16546	546 954,66	1 480 213,51	Картометрический метод	25,00	—
16547	546 905,18	1 480 219,26		25,00	
16548	546 868,82	1 480 216,53		25,00	
16549	546 847,09	1 480 203,61		25,00	
16550	546 846,81	1 480 183,79		25,00	
16551	546 878,11	1 480 181,64		25,00	
16552	546 901,21	1 480 177,96		25,00	
16553	546 922,54	1 480 167,72		25,00	
16554	546 947,30	1 480 167,36		25,00	
16555	546 960,77	1 480 180,36		25,00	
16546	546 954,66	1 480 213,51		25,00	

**Раздел 2**

<b>Сведения о местоположении границ объекта</b>					
<b>1</b>	<b>2</b>	<b>3</b>	<b>4</b>	<b>5</b>	<b>6</b>
Терзона ПрЛ(683)					
16556	545 697,41	1 477 688,47	Картометрический метод	25,00	—
16557	545 665,26	1 477 707,03		25,00	
16558	545 627,18	1 477 695,01		25,00	
16559	545 591,15	1 477 695,55		25,00	
16560	545 578,39	1 477 690,36		25,00	
16561	545 576,23	1 477 663,32		25,00	
16562	545 592,19	1 477 648,67		25,00	
16563	545 623,14	1 477 664,40		25,00	
16564	545 653,76	1 477 662,10		25,00	
16565	545 684,32	1 477 658,02		25,00	
16556	545 697,41	1 477 688,47		25,00	
Терзона ПрЛ(684)					
16566	527 135,91	1 476 766,06	Картометрический метод	25,00	—
16567	527 117,38	1 476 776,81		25,00	
16568	527 098,63	1 476 772,91		25,00	
16569	527 087,94	1 476 762,65		25,00	
16570	527 091,70	1 476 735,50		25,00	
16571	527 110,11	1 476 712,32		25,00	
16572	527 139,01	1 476 693,12		25,00	
16573	527 155,62	1 476 692,83		25,00	
16574	527 168,31	1 476 703,03		25,00	
16575	527 168,65	1 476 726,00		25,00	
16566	527 135,91	1 476 766,06		25,00	
Терзона ПрЛ(685)					
16576	529 161,20	1 477 159,49	Картометрический метод	25,00	—
16577	529 153,23	1 477 184,60		25,00	
16578	529 132,77	1 477 201,62		25,00	
16579	529 113,84	1 477 195,63		25,00	
16580	529 105,25	1 477 177,05		25,00	
16581	529 104,41	1 477 122,88		25,00	
16582	529 114,58	1 477 108,14		25,00	
16583	529 129,13	1 477 105,81		25,00	
16584	529 150,18	1 477 115,89		25,00	
16585	529 160,84	1 477 132,40		25,00	
16576	529 161,20	1 477 159,49		25,00	
Терзона ПрЛ(686)					
16586	538 184,52	1 473 636,90	Картометрический метод	25,00	—
16587	538 163,69	1 473 599,28		25,00	
16588	538 163,13	1 473 563,85		25,00	
16589	538 183,12	1 473 548,40		25,00	
16590	538 213,56	1 473 555,52		25,00	
16591	538 234,03	1 473 572,86		25,00	
16592	538 231,71	1 473 585,56		25,00	
16593	538 219,42	1 473 608,53		25,00	
16594	538 209,62	1 473 628,91		25,00	
16586	538 184,52	1 473 636,90		25,00	
Терзона ПрЛ(687)					
16595	521 164,06	1 455 594,60	Картометрический метод	25,00	—
16596	521 184,34	1 455 614,28		25,00	
16597	521 189,67	1 455 634,24		25,00	
16598	521 179,85	1 455 644,38		25,00	
16599	521 154,76	1 455 639,78		25,00	
16600	521 116,92	1 455 617,88		25,00	
16601	521 091,56	1 455 595,74		25,00	

**Раздел 2**

Сведения о местоположении границ объекта					
1	2	3	4	5	6
16602	521 086,28	1 455 578,32	Картометрический метод	25,00	—
16603	521 101,07	1 455 565,58		25,00	
16604	521 123,65	1 455 567,76		25,00	
16595	521 164,06	1 455 594,60		25,00	
Терзона ПрЛ(688)					
16605	547 976,72	1 463 598,20	Картометрический метод	25,00	—
16606	547 936,51	1 463 601,32		25,00	
16607	547 893,91	1 463 607,04		25,00	
16608	547 883,62	1 463 592,09		25,00	
16609	547 890,75	1 463 564,35		25,00	
16610	547 928,25	1 463 556,22		25,00	
16611	547 976,04	1 463 552,95		25,00	
16612	547 991,43	1 463 570,32		25,00	
16605	547 976,72	1 463 598,20		25,00	
Терзона ПрЛ(689)					
16613	544 640,26	1 477 951,45	Картометрический метод	25,00	—
16614	544 625,57	1 477 982,06		25,00	
16615	544 613,21	1 478 004,98		25,00	
16616	544 577,81	1 478 000,48		25,00	
16617	544 552,32	1 477 988,23		25,00	
16618	544 554,55	1 477 973,03		25,00	
16619	544 584,49	1 477 944,76		25,00	
16620	544 607,05	1 477 934,28		25,00	
16621	544 634,82	1 477 926,26		25,00	
16613	544 640,26	1 477 951,45		25,00	
Терзона ПрЛ(690)					
16622	530 379,56	1 478 980,36	Картометрический метод	25,00	—
16623	530 382,16	1 479 017,82		25,00	
16624	530 370,09	1 479 043,01		25,00	
16625	530 353,55	1 479 049,52		25,00	
16626	530 334,62	1 479 043,56		25,00	
16627	530 326,02	1 479 024,94		25,00	
16628	530 323,52	1 478 997,88		25,00	
16629	530 329,38	1 478 970,69		25,00	
16630	530 347,90	1 478 955,83		25,00	
16631	530 366,66	1 478 959,70		25,00	
16622	530 379,56	1 478 980,36		25,00	
Терзона ПрЛ(691)					
16632	527 372,66	1 460 055,37	Картометрический метод	25,00	—
16633	527 393,46	1 460 052,95		25,00	
16634	527 406,10	1 460 059,00		25,00	
16635	527 406,33	1 460 073,60		25,00	
16636	527 396,06	1 460 088,36		25,00	
16637	527 381,97	1 460 115,62		25,00	
16638	527 363,42	1 460 128,43		25,00	
16639	527 338,38	1 460 126,75		25,00	
16640	527 323,59	1 460 114,51		25,00	
16641	527 323,17	1 460 091,55		25,00	
16642	527 345,78	1 460 066,18		25,00	
16632	527 372,66	1 460 055,37		25,00	
Терзона ПрЛ(692)					
16643	546 516,06	1 471 607,19	Картометрический метод	25,00	—
16644	546 452,25	1 471 567,75		25,00	
16645	546 454,10	1 471 529,79		25,00	
16646	546 484,17	1 471 511,60		25,00	

**Раздел 2**

Сведения о местоположении границ объекта					
1	2	3	4	5	6
16647	546 509,76	1 471 528,91	Картометрический метод	25,00	—
16648	546 523,28	1 471 581,81		25,00	
16643	546 516,06	1 471 607,19		25,00	
Терзона ПрЛ(693)					
16649	528 784,41	1 475 183,76	Картометрический метод	25,00	—
16650	528 811,85	1 475 206,28		25,00	
16651	528 816,35	1 475 222,85		25,00	
16652	528 808,13	1 475 235,51		25,00	
16653	528 783,19	1 475 237,96		25,00	
16654	528 751,71	1 475 225,95		25,00	
16655	528 728,59	1 475 209,62		25,00	
16656	528 724,01	1 475 182,65		25,00	
16657	528 734,18	1 475 167,88		25,00	
16658	528 757,06	1 475 167,55		25,00	
16649	528 784,41	1 475 183,76		25,00	
Терзона ПрЛ(694)					
16659	526 786,20	1 478 780,25	Картометрический метод	25,00	—
16660	526 794,80	1 478 803,00		25,00	
16661	526 793,02	1 478 817,64		25,00	
16662	526 784,79	1 478 826,11		25,00	
16663	526 759,77	1 478 828,59		25,00	
16664	526 734,50	1 478 812,31		25,00	
16665	526 715,45	1 478 787,61		25,00	
16666	526 713,03	1 478 766,81		25,00	
16667	526 725,37	1 478 754,09		25,00	
16668	526 748,23	1 478 753,73		25,00	
16659	526 786,20	1 478 780,25		25,00	
Терзона ПрЛ(695)					
16669	532 703,05	1 476 197,70	Картометрический метод	25,00	—
16670	532 718,50	1 476 222,42		25,00	
16671	532 721,33	1 476 242,40		25,00	
16672	532 716,56	1 476 262,49		25,00	
16673	532 699,15	1 476 270,24		25,00	
16674	532 676,55	1 476 260,60		25,00	
16675	532 656,11	1 476 233,43		25,00	
16676	532 650,72	1 476 205,98		25,00	
16677	532 657,91	1 476 188,37		25,00	
16678	532 677,91	1 476 185,57		25,00	
16669	532 703,05	1 476 197,70		25,00	
Терзона ПрЛ(696)					
16679	527 834,12	1 476 640,57	Картометрический метод	25,00	—
16680	527 832,34	1 476 663,50		25,00	
16681	527 818,00	1 476 676,23		25,00	
16682	527 795,21	1 476 682,82		25,00	
16683	527 763,91	1 476 681,23		25,00	
16684	527 744,96	1 476 671,12		25,00	
16685	527 738,50	1 476 652,47		25,00	
16686	527 750,67	1 476 633,51		25,00	
16687	527 781,89	1 476 628,90		25,00	
16688	527 811,00	1 476 628,41		25,00	
16679	527 834,12	1 476 640,57		25,00	
Терзона ПрЛ(697)					
16689	522 160,04	1 464 502,16	Картометрический метод	25,00	—
16690	522 152,18	1 464 527,31		25,00	
16691	522 129,56	1 464 550,57		25,00	

**Раздел 2**

Сведения о местоположении границ объекта					
1	2	3	4	5	6
16692	522 096,52	1 464 567,76	Картометрический метод	25,00	—
16693	522 071,57	1 464 570,23		25,00	
16694	522 062,91	1 464 553,71		25,00	
16695	522 070,93	1 464 530,63		25,00	
16696	522 095,62	1 464 509,44		25,00	
16697	522 124,63	1 464 500,64		25,00	
16689	522 160,04	1 464 502,16		25,00	
Терзона ПрЛ(698)					
16698	541 769,15	1 455 868,05	Картометрический метод	25,00	—
16699	541 726,15	1 455 912,34		25,00	
16700	541 687,97	1 455 895,89		25,00	
16701	541 687,33	1 455 856,05		25,00	
16702	541 721,25	1 455 840,29		25,00	
16703	541 753,54	1 455 837,92		25,00	
16698	541 769,15	1 455 868,05		25,00	
Терзона ПрЛ(699)					
16704	527 657,84	1 458 171,46	Картометрический метод	25,00	—
16705	527 668,47	1 458 187,96		25,00	
16706	527 666,81	1 458 208,81		25,00	
16707	527 650,26	1 458 221,56		25,00	
16708	527 612,92	1 458 228,41		25,00	
16709	527 585,68	1 458 222,60		25,00	
16710	527 572,98	1 458 208,20		25,00	
16711	527 581,02	1 458 189,30		25,00	
16712	527 612,04	1 458 174,25		25,00	
16713	527 636,93	1 458 169,70		25,00	
16704	527 657,84	1 458 171,46		25,00	
Терзона ПрЛ(700)					
16714	527 156,31	1 473 804,81	Картометрический метод	25,00	—
16715	527 173,04	1 473 804,54		25,00	
16716	527 179,59	1 473 823,21		25,00	
16717	527 175,66	1 473 837,84		25,00	
16718	527 154,98	1 473 848,59		25,00	
16719	527 090,53	1 473 857,95		25,00	
16720	527 071,61	1 473 847,82		25,00	
16721	527 071,29	1 473 829,05		25,00	
16722	527 089,79	1 473 816,27		25,00	
16714	527 156,31	1 473 804,81		25,00	
Терзона ПрЛ(701)					
16723	543 830,57	1 480 001,24	Картометрический метод	25,00	—
16724	543 804,61	1 480 031,41		25,00	
16725	543 761,43	1 480 017,20		25,00	
16726	543 744,28	1 479 982,77		25,00	
16727	543 757,16	1 479 962,72		25,00	
16728	543 773,70	1 479 955,86		25,00	
16729	543 798,69	1 479 970,36		25,00	
16730	543 823,55	1 479 976,55		25,00	
16723	543 830,57	1 480 001,24		25,00	
Терзона ПрЛ(702)					
16731	550 654,04	1 482 962,02	Картометрический метод	25,00	—
16732	550 685,25	1 482 936,55		25,00	
16733	550 713,32	1 482 917,74		25,00	
16734	550 736,64	1 482 917,41		25,00	
16735	550 743,85	1 482 953,96		25,00	
16736	550 725,76	1 482 970,90		25,00	

**Раздел 2**

Сведения о местоположении границ объекта					
1	2	3	4	5	6
16737	550 697,80	1 482 989,69	Картометрический метод	25,00	—
16738	550 667,79	1 482 990,17		25,00	
16731	550 654,04	1 482 962,02		25,00	
Терзона ПрЛ(703)					
16739	544 250,97	1 470 248,47	Картометрический метод	25,00	—
16740	544 189,17	1 470 252,99		25,00	
16741	544 165,83	1 470 232,15		25,00	
16742	544 181,35	1 470 203,61		25,00	
16743	544 211,30	1 470 201,38		25,00	
16744	544 248,34	1 470 197,29		25,00	
16745	544 264,61	1 470 216,45		25,00	
16739	544 250,97	1 470 248,47		25,00	
Терзона ПрЛ(704)					
16746	528 868,68	1 458 715,11	Картометрический метод	25,00	—
16747	528 859,90	1 458 692,33		25,00	
16748	528 868,00	1 458 675,54		25,00	
16749	528 880,36	1 458 669,08		25,00	
16750	528 905,53	1 458 677,03		25,00	
16751	528 935,14	1 458 703,62		25,00	
16752	528 937,70	1 458 732,80		25,00	
16753	528 931,62	1 458 745,39		25,00	
16754	528 910,81	1 458 747,75		25,00	
16755	528 889,88	1 458 739,80		25,00	
16746	528 868,68	1 458 715,11		25,00	
Терзона ПрЛ(705)					
16756	549 612,58	1 483 418,42	Картометрический метод	25,00	—
16757	549 627,75	1 483 424,83		25,00	
16758	549 628,27	1 483 458,17		25,00	
16759	549 613,74	1 483 491,75		25,00	
16760	549 583,84	1 483 495,54		25,00	
16761	549 558,58	1 483 484,25		25,00	
16762	549 553,20	1 483 459,37		25,00	
16763	549 571,29	1 483 439,04		25,00	
16756	549 612,58	1 483 418,42		25,00	
Терзона ПрЛ(706)					
16764	547 280,30	1 471 461,43	Картометрический метод	25,00	—
16765	547 227,30	1 471 465,78		25,00	
16766	547 202,28	1 471 448,47		25,00	
16767	547 212,53	1 471 420,03		25,00	
16768	547 228,25	1 471 410,97		25,00	
16769	547 261,29	1 471 403,76		25,00	
16770	547 278,95	1 471 416,57		25,00	
16771	547 296,71	1 471 433,77		25,00	
16764	547 280,30	1 471 461,43		25,00	
Терзона ПрЛ(707)					
16772	550 201,52	1 480 769,32	Картометрический метод	25,00	—
16773	550 157,06	1 480 774,96		25,00	
16774	550 120,59	1 480 768,95		25,00	
16775	550 105,46	1 480 752,65		25,00	
16776	550 095,24	1 480 736,28		25,00	
16777	550 096,68	1 480 718,05		25,00	
16778	550 108,22	1 480 716,22		25,00	
16779	550 146,39	1 480 730,51		25,00	
16780	550 174,55	1 480 735,04		25,00	
16781	550 194,45	1 480 739,65		25,00	

**Раздел 2**

Сведения о местоположении границ объекта					
1	2	3	4	5	6
16782	550 202,96	1 480 751,13	Картометрический метод	25,00	—
16772	550 201,52	1 480 769,32		25,00	
Терзона ПрЛ(708)					
16783	550 278,29	1 480 498,67	Картометрический метод	25,00	—
16784	550 259,21	1 480 541,97		25,00	
16785	550 226,34	1 480 554,04		25,00	
16786	550 207,96	1 480 541,08		25,00	
16787	550 210,66	1 480 506,32		25,00	
16788	550 223,59	1 480 487,99		25,00	
16789	550 249,78	1 480 472,67		25,00	
16790	550 276,23	1 480 472,27		25,00	
16783	550 278,29	1 480 498,67		25,00	
Терзона ПрЛ(709)					
16791	523 861,92	1 455 754,98	Картометрический метод	25,00	—
16792	523 867,31	1 455 777,39		25,00	
16793	523 865,12	1 455 794,93		25,00	
16794	523 842,80	1 455 810,28		25,00	
16795	523 815,41	1 455 813,22		25,00	
16796	523 797,75	1 455 806,00		25,00	
16797	523 787,39	1 455 786,12		25,00	
16798	523 797,06	1 455 763,49		25,00	
16799	523 819,39	1 455 748,13		25,00	
16800	523 839,29	1 455 745,35		25,00	
16791	523 861,92	1 455 754,98		25,00	
Терзона ПрЛ(710)					
16801	528 817,24	1 460 226,57	Картометрический метод	25,00	—
16802	528 823,81	1 460 245,20		25,00	
16803	528 821,92	1 460 259,84		25,00	
16804	528 809,60	1 460 272,55		25,00	
16805	528 782,50	1 460 272,97		25,00	
16806	528 755,18	1 460 254,65		25,00	
16807	528 742,32	1 460 233,96		25,00	
16808	528 744,06	1 460 213,12		25,00	
16809	528 760,60	1 460 204,51		25,00	
16810	528 785,68	1 460 208,30		25,00	
16801	528 817,24	1 460 226,57		25,00	
Терзона ПрЛ(711)					
16811	539 403,32	1 473 366,53	Картометрический метод	25,00	—
16812	539 337,99	1 473 372,82		25,00	
16813	539 332,09	1 473 330,54		25,00	
16814	539 351,08	1 473 307,22		25,00	
16815	539 399,06	1 473 318,86		25,00	
16816	539 415,09	1 473 329,22		25,00	
16811	539 403,32	1 473 366,53		25,00	
Терзона ПрЛ(712)					
16817	550 467,84	1 482 888,26	Картометрический метод	25,00	—
16818	550 487,70	1 482 881,29		25,00	
16819	550 526,13	1 482 885,67		25,00	
16820	550 553,00	1 482 898,58		25,00	
16821	550 551,80	1 482 926,96		25,00	
16822	550 533,54	1 482 935,58		25,00	
16823	550 493,60	1 482 939,53		25,00	
16824	550 470,14	1 482 928,22		25,00	
16817	550 467,84	1 482 888,26		25,00	
Терзона ПрЛ(713)					



**Раздел 2**

Сведения о местоположении границ объекта					
1	2	3	4	5	6
16825	553 237,06	1 465 575,50	Картометрический метод	25,00	—
16826	553 191,15	1 465 577,96		25,00	
16827	553 169,68	1 465 558,86		25,00	
16828	553 171,04	1 465 537,62		25,00	
16829	553 199,14	1 465 519,49		25,00	
16830	553 216,60	1 465 508,62		25,00	
16831	553 241,48	1 465 517,08		25,00	
16832	553 249,01	1 465 545,28		25,00	
16825	553 237,06	1 465 575,50		25,00	
Терзона ПрЛ(714)					
16833	530 320,30	1 473 198,98	Картометрический метод	25,00	—
16834	530 314,43	1 473 219,94		25,00	
16835	530 297,87	1 473 230,60		25,00	
16836	530 279,08	1 473 228,82		25,00	
16837	530 266,39	1 473 214,42		25,00	
16838	530 263,95	1 473 187,36		25,00	
16839	530 275,90	1 473 155,95		25,00	
16840	530 292,27	1 473 139,01		25,00	
16841	530 306,88	1 473 138,80		25,00	
16842	530 317,56	1 473 153,19		25,00	
16833	530 320,30	1 473 198,98		25,00	
Терзона ПрЛ(715)					
16843	530 774,17	1 479 432,60	Картометрический метод	25,00	—
16844	530 790,94	1 479 440,64		25,00	
16845	530 795,33	1 479 453,10		25,00	
16846	530 791,37	1 479 465,66		25,00	
16847	530 770,52	1 479 470,17		25,00	
16848	530 726,65	1 479 462,49		25,00	
16849	530 693,06	1 479 444,28		25,00	
16850	530 682,33	1 479 425,70		25,00	
16851	530 690,49	1 479 415,17		25,00	
16852	530 721,73	1 479 414,67		25,00	
16843	530 774,17	1 479 432,60		25,00	
Терзона ПрЛ(716)					
16853	546 091,29	1 479 581,20	Картометрический метод	25,00	—
16854	546 091,74	1 479 606,44		25,00	
16855	546 059,52	1 479 621,37		25,00	
16856	546 041,04	1 479 598,21		25,00	
16857	546 042,28	1 479 562,17		25,00	
16858	546 047,19	1 479 529,62		25,00	
16859	546 066,88	1 479 520,26		25,00	
16860	546 083,21	1 479 525,42		25,00	
16853	546 091,29	1 479 581,20		25,00	
Терзона ПрЛ(717)					
16861	527 487,10	1 480 835,05	Картометрический метод	25,00	—
16862	527 482,69	1 480 872,64		25,00	
16863	527 467,90	1 480 885,36		25,00	
16864	527 447,94	1 480 885,69		25,00	
16865	527 430,05	1 480 863,44		25,00	
16866	527 427,03	1 480 831,00		25,00	
16867	527 444,22	1 480 805,73		25,00	
16868	527 461,61	1 480 797,97		25,00	
16869	527 479,21	1 480 807,67		25,00	
16861	527 487,10	1 480 835,05		25,00	
Терзона ПрЛ(718)					

**Раздел 2**

Сведения о местоположении границ объекта					
1	2	3	4	5	6
16870	547 013,37	1 482 540,61	Картометрический метод	25,00	—
16871	547 046,88	1 482 548,42		25,00	
16872	547 072,12	1 482 566,35		25,00	
16873	547 074,15	1 482 588,01		25,00	
16874	547 039,29	1 482 596,87		25,00	
16875	547 009,23	1 482 595,71		25,00	
16876	546 982,37	1 482 579,45		25,00	
16877	546 981,80	1 482 547,78		25,00	
16870	547 013,37	1 482 540,61		25,00	
Терзона ПрЛ(719)					
16878	549 009,63	1 484 536,51	Картометрический метод	25,00	—
16879	549 057,19	1 484 540,10		25,00	
16880	549 061,94	1 484 565,93		25,00	
16881	549 038,56	1 484 587,90		25,00	
16882	549 010,54	1 484 594,81		25,00	
16883	548 975,83	1 484 584,55		25,00	
16884	548 973,13	1 484 550,03		25,00	
16878	549 009,63	1 484 536,51		25,00	
Терзона ПрЛ(720)					
16885	549 016,41	1 474 466,28	Картометрический метод	25,00	—
16886	548 999,08	1 474 484,27		25,00	
16887	548 966,10	1 474 482,23		25,00	
16888	548 940,45	1 474 459,91		25,00	
16889	548 947,79	1 474 439,55		25,00	
16890	548 978,02	1 474 431,46		25,00	
16891	548 990,22	1 474 406,01		25,00	
16892	549 007,96	1 474 405,70		25,00	
16893	549 015,69	1 474 418,26		25,00	
16885	549 016,41	1 474 466,28		25,00	
Терзона ПрЛ(721)					
16894	547 368,05	1 481 174,05	Картометрический метод	25,00	—
16895	547 351,89	1 481 192,47		25,00	
16896	547 317,06	1 481 184,74		25,00	
16897	547 303,54	1 481 170,09		25,00	
16898	547 307,96	1 481 136,94		25,00	
16899	547 329,19	1 481 120,11		25,00	
16900	547 353,95	1 481 116,41		25,00	
16901	547 368,99	1 481 126,05		25,00	
16902	547 371,10	1 481 157,45		25,00	
16894	547 368,05	1 481 174,05		25,00	
Терзона ПрЛ(722)					
16903	546 721,03	1 471 079,52	Картометрический метод	25,00	—
16904	546 698,45	1 471 106,36		25,00	
16905	546 680,73	1 471 111,14		25,00	
16906	546 656,24	1 471 117,65		25,00	
16907	546 640,13	1 471 103,76		25,00	
16908	546 650,36	1 471 082,40		25,00	
16909	546 685,18	1 471 050,02		25,00	
16910	546 709,76	1 471 039,05		25,00	
16911	546 725,76	1 471 040,56		25,00	
16912	546 727,71	1 471 054,67		25,00	
16903	546 721,03	1 471 079,52		25,00	
Терзона ПрЛ(723)					
16913	546 736,68	1 480 223,57	Картометрический метод	25,00	—
16914	546 690,38	1 480 224,26		25,00	

**Раздел 2**

Сведения о местоположении границ объекта					
1	2	3	4	5	6
16915	546 650,63	1 480 216,62	Картометрический метод	25,00	—
16916	546 645,33	1 480 196,86		25,00	
16917	546 661,69	1 480 188,35		25,00	
16918	546 683,23	1 480 188,02		25,00	
16919	546 706,08	1 480 172,76		25,00	
16920	546 724,22	1 480 167,52		25,00	
16921	546 742,48	1 480 177,17		25,00	
16922	546 744,64	1 480 203,56		25,00	
16913	546 736,68	1 480 223,57		25,00	
Терзона ПрЛ(724)					
16923	525 239,82	1 458 958,94	Картометрический метод	25,00	—
16924	525 227,74	1 458 986,65		25,00	
16925	525 218,03	1 459 011,81		25,00	
16926	525 200,65	1 459 012,09		25,00	
16927	525 190,32	1 458 994,72		25,00	
16928	525 189,70	1 458 957,23		25,00	
16929	525 199,22	1 458 924,58		25,00	
16930	525 211,53	1 458 911,87		25,00	
16931	525 236,63	1 458 916,51		25,00	
16932	525 244,33	1 458 931,37		25,00	
16923	525 239,82	1 458 958,94		25,00	
Терзона ПрЛ(725)					
16933	527 254,89	1 474 911,81	Картометрический метод	25,00	—
16934	527 267,69	1 474 926,17		25,00	
16935	527 263,77	1 474 945,02		25,00	
16936	527 243,10	1 474 955,77		25,00	
16937	527 209,68	1 474 950,02		25,00	
16938	527 184,45	1 474 937,90		25,00	
16939	527 173,82	1 474 921,42		25,00	
16940	527 177,69	1 474 904,68		25,00	
16941	527 194,29	1 474 896,10		25,00	
16942	527 229,71	1 474 901,79		25,00	
16933	527 254,89	1 474 911,81		25,00	
Терзона ПрЛ(726)					
16943	547 974,08	1 483 319,05	Картометрический метод	25,00	—
16944	547 985,59	1 483 308,85		25,00	
16945	548 010,52	1 483 303,46		25,00	
16946	548 030,80	1 483 323,14		25,00	
16947	548 021,65	1 483 375,00		25,00	
16948	547 991,86	1 483 388,76		25,00	
16949	547 976,59	1 483 375,67		25,00	
16950	547 966,14	1 483 345,85		25,00	
16943	547 974,08	1 483 319,05		25,00	
Терзона ПрЛ(727)					
16951	526 967,00	1 476 218,62	Картометрический метод	25,00	—
16952	526 942,10	1 476 229,43		25,00	
16953	526 921,30	1 476 231,85		25,00	
16954	526 912,78	1 476 215,30		25,00	
16955	526 920,69	1 476 192,26		25,00	
16956	526 947,41	1 476 166,83		25,00	
16957	526 972,31	1 476 160,18		25,00	
16958	526 991,18	1 476 164,08		25,00	
16959	526 997,58	1 476 180,65		25,00	
16960	526 993,72	1 476 197,39		25,00	
16951	526 967,00	1 476 218,62		25,00	

**Раздел 2**

Сведения о местоположении границ объекта					
1	2	3	4	5	6
Терзона ПрЛ(728)					
16961	551 868,82	1 483 259,71	Картометрический метод	25,00	—
16962	551 900,71	1 483 272,57		25,00	
16963	551 921,26	1 483 307,22		25,00	
16964	551 910,19	1 483 340,77		25,00	
16965	551 891,88	1 483 344,41		25,00	
16966	551 863,40	1 483 333,14		25,00	
16967	551 854,23	1 483 284,98		25,00	
16961	551 868,82	1 483 259,71		25,00	
Терзона ПрЛ(729)					
16968	539 078,89	1 475 034,06	Картометрический метод	25,00	—
16969	539 058,93	1 475 057,12		25,00	
16970	539 015,98	1 475 057,79		25,00	
16971	538 997,88	1 475 030,27		25,00	
16972	539 010,05	1 474 999,74		25,00	
16973	539 035,22	1 474 994,28		25,00	
16974	539 063,15	1 474 998,91		25,00	
16968	539 078,89	1 475 034,06		25,00	
Терзона ПрЛ(730)					
16975	549 457,99	1 484 337,21	Картометрический метод	25,00	—
16976	549 486,20	1 484 343,24		25,00	
16977	549 493,12	1 484 373,41		25,00	
16978	549 467,71	1 484 401,89		25,00	
16979	549 426,66	1 484 402,53		25,00	
16980	549 417,59	1 484 374,60		25,00	
16981	549 423,59	1 484 346,38		25,00	
16975	549 457,99	1 484 337,21		25,00	
Терзона ПрЛ(731)					
16982	532 847,28	1 460 320,24	Картометрический метод	25,00	—
16983	532 827,57	1 460 340,54		25,00	
16984	532 802,64	1 460 343,43		25,00	
16985	532 789,96	1 460 331,12		25,00	
16986	532 792,06	1 460 306,07		25,00	
16987	532 831,51	1 460 270,47		25,00	
16988	532 853,86	1 460 262,61		25,00	
16989	532 866,53	1 460 274,93		25,00	
16990	532 866,94	1 460 297,40		25,00	
16982	532 847,28	1 460 320,24		25,00	
Терзона ПрЛ(732)					
16991	551 371,49	1 476 596,72	Картометрический метод	25,00	—
16992	551 328,62	1 476 607,53		25,00	
16993	551 310,73	1 476 595,16		25,00	
16994	551 320,23	1 476 554,57		25,00	
16995	551 314,61	1 476 519,25		25,00	
16996	551 332,15	1 476 508,83		25,00	
16997	551 347,63	1 476 526,30		25,00	
16998	551 360,65	1 476 551,42		25,00	
16991	551 371,49	1 476 596,72		25,00	
Терзона ПрЛ(733)					
16999	526 800,28	1 458 497,43	Картометрический метод	25,00	—
17000	526 821,06	1 458 488,73		25,00	
17001	526 839,82	1 458 494,69		25,00	
17002	526 846,52	1 458 519,60		25,00	
17003	526 840,76	1 458 550,96		25,00	
17004	526 824,25	1 458 565,81		25,00	

**Раздел 2**

Сведения о местоположении границ объекта					
1	2	3	4	5	6
17005	526 801,42	1 458 568,21	Картометрический метод	25,00	—
17006	526 786,65	1 458 555,96		25,00	
17007	526 781,97	1 458 526,85		25,00	
16999	526 800,28	1 458 497,43		25,00	
Терзона ПрЛ(734)					
17008	534 698,46	1 477 956,77	Картометрический метод	25,00	—
17009	534 723,63	1 477 966,39		25,00	
17010	534 741,30	1 477 978,63		25,00	
17011	534 749,11	1 478 001,00		25,00	
17012	534 744,41	1 478 018,56		25,00	
17013	534 727,15	1 478 031,35		25,00	
17014	534 709,49	1 478 026,60		25,00	
17015	534 681,59	1 477 997,04		25,00	
17016	534 668,72	1 477 977,26		25,00	
17017	534 678,45	1 477 959,59		25,00	
17008	534 698,46	1 477 956,77		25,00	
Терзона ПрЛ(735)					
17018	524 954,36	1 470 209,71	Картометрический метод	25,00	—
17019	524 983,10	1 470 211,45		25,00	
17020	524 994,38	1 470 224,50		25,00	
17021	524 994,69	1 470 244,37		25,00	
17022	524 977,14	1 470 255,69		25,00	
17023	524 941,96	1 470 258,45		25,00	
17024	524 904,36	1 470 250,18		25,00	
17025	524 897,29	1 470 228,27		25,00	
17026	524 914,78	1 470 214,73		25,00	
17018	524 954,36	1 470 209,71		25,00	
Терзона ПрЛ(736)					
17027	527 980,02	1 476 244,47	Картометрический метод	25,00	—
17028	527 999,07	1 476 258,73		25,00	
17029	528 003,40	1 476 273,25		25,00	
17030	527 997,37	1 476 287,95		25,00	
17031	527 976,57	1 476 290,37		25,00	
17032	527 951,51	1 476 284,47		25,00	
17033	527 917,87	1 476 264,19		25,00	
17034	527 907,18	1 476 245,60		25,00	
17035	527 913,10	1 476 230,90		25,00	
17036	527 933,91	1 476 228,50		25,00	
17027	527 980,02	1 476 244,47		25,00	
Терзона ПрЛ(737)					
17037	526 162,24	1 478 366,67	Картометрический метод	25,00	—
17038	526 178,72	1 478 362,26		25,00	
17039	526 181,14	1 478 382,90		25,00	
17040	526 166,98	1 478 401,76		25,00	
17041	526 136,12	1 478 414,63		25,00	
17042	526 094,82	1 478 421,50		25,00	
17043	526 061,66	1 478 413,73		25,00	
17044	526 059,39	1 478 401,36		25,00	
17045	526 079,87	1 478 388,64		25,00	
17046	526 125,26	1 478 383,79		25,00	
17037	526 162,24	1 478 366,67		25,00	
Терзона ПрЛ(738)					
17047	548 104,98	1 484 225,48	Картометрический метод	25,00	—
17048	548 125,10	1 484 233,52		25,00	
17049	548 139,04	1 484 269,98		25,00	

**Раздел 2**

Сведения о местоположении границ объекта					
1	2	3	4	5	6
17050	548 115,93	1 484 286,98	Картометрический метод	25,00	—
17051	548 072,75	1 484 294,36		25,00	
17052	548 052,56	1 484 287,97		25,00	
17053	548 063,80	1 484 256,16		25,00	
17047	548 104,98	1 484 225,48		25,00	
Терзона ПрЛ(739)					
17054	526 864,37	1 478 987,39	Картометрический метод	25,00	—
17055	526 879,32	1 479 005,92		25,00	
17056	526 883,75	1 479 026,65		25,00	
17057	526 865,10	1 479 033,23		25,00	
17058	526 823,20	1 479 017,20		25,00	
17059	526 795,81	1 479 000,99		25,00	
17060	526 791,26	1 478 976,05		25,00	
17061	526 801,55	1 478 965,45		25,00	
17062	526 822,46	1 478 967,21		25,00	
17054	526 864,37	1 478 987,39		25,00	
Терзона ПрЛ(740)					
17063	532 959,13	1 474 503,37	Картометрический метод	25,00	—
17064	532 961,93	1 474 523,31		25,00	
17065	532 947,32	1 474 551,05		25,00	
17066	532 937,68	1 474 568,71		25,00	
17067	532 920,17	1 474 569,00		25,00	
17068	532 902,55	1 474 561,77		25,00	
17069	532 894,65	1 474 539,38		25,00	
17070	532 901,74	1 474 514,28		25,00	
17071	532 923,93	1 474 493,91		25,00	
17072	532 946,46	1 474 493,56		25,00	
17063	532 959,13	1 474 503,37		25,00	
Терзона ПрЛ(741)					
17073	546 699,84	1 471 192,98	Картометрический метод	25,00	—
17074	546 686,09	1 471 216,15		25,00	
17075	546 641,87	1 471 215,09		25,00	
17076	546 634,52	1 471 199,30		25,00	
17077	546 642,84	1 471 165,56		25,00	
17078	546 658,51	1 471 151,17		25,00	
17079	546 677,79	1 471 142,06		25,00	
17080	546 697,42	1 471 154,14		25,00	
17073	546 699,84	1 471 192,98		25,00	
Терзона ПрЛ(742)					
17081	544 827,11	1 469 111,68	Картометрический метод	25,00	—
17082	544 758,06	1 469 103,95		25,00	
17083	544 740,13	1 469 084,78		25,00	
17084	544 755,61	1 469 063,32		25,00	
17085	544 789,22	1 469 059,24		25,00	
17086	544 821,13	1 469 067,60		25,00	
17087	544 835,49	1 469 083,27		25,00	
17088	544 835,70	1 469 099,19		25,00	
17081	544 827,11	1 469 111,68		25,00	
Терзона ПрЛ(743)					
17089	521 034,46	1 468 975,91	Картометрический метод	25,00	—
17090	521 039,23	1 469 000,11		25,00	
17091	521 026,19	1 469 013,54		25,00	
17092	521 004,10	1 469 009,45		25,00	
17093	520 981,72	1 468 989,94		25,00	
17094	520 972,48	1 468 965,86		25,00	

**Раздел 2**

Сведения о местоположении границ объекта					
1	2	3	4	5	6
17095	520 974,28	1 468 937,15	Картометрический метод	25,00	—
17096	520 989,62	1 468 930,27		25,00	
17097	521 009,53	1 468 936,60		25,00	
17089	521 034,46	1 468 975,91		25,00	
Терзона ПрЛ(744)					
17098	540 785,17	1 476 605,70	Картометрический метод	25,00	—
17099	540 757,90	1 476 633,95		25,00	
17100	540 727,33	1 476 626,84		25,00	
17101	540 719,10	1 476 578,92		25,00	
17102	540 733,89	1 476 558,43		25,00	
17103	540 754,12	1 476 555,62		25,00	
17104	540 774,53	1 476 570,43		25,00	
17098	540 785,17	1 476 605,70		25,00	
Терзона ПрЛ(745)					
17105	525 681,43	1 465 911,56	Картометрический метод	25,00	—
17106	525 683,99	1 465 933,60		25,00	
17107	525 677,64	1 465 946,95		25,00	
17108	525 649,03	1 465 954,01		25,00	
17109	525 620,37	1 465 954,44		25,00	
17110	525 604,69	1 465 939,27		25,00	
17111	525 604,41	1 465 919,40		25,00	
17112	525 621,70	1 465 901,49		25,00	
17113	525 643,72	1 465 898,91		25,00	
17114	525 665,81	1 465 898,60		25,00	
17105	525 681,43	1 465 911,56		25,00	
Терзона ПрЛ(746)					
17115	544 808,22	1 477 567,15	Картометрический метод	25,00	—
17116	544 766,78	1 477 565,98		25,00	
17117	544 735,89	1 477 548,44		25,00	
17118	544 751,49	1 477 510,35		25,00	
17119	544 791,14	1 477 511,54		25,00	
17120	544 816,67	1 477 529,15		25,00	
17121	544 820,72	1 477 552,50		25,00	
17115	544 808,22	1 477 567,15		25,00	
Терзона ПрЛ(747)					
17122	547 275,27	1 482 233,10	Картометрический метод	25,00	—
17123	547 282,06	1 482 239,68		25,00	
17124	547 275,94	1 482 271,45		25,00	
17125	547 256,32	1 482 300,08		25,00	
17126	547 246,65	1 482 321,94		25,00	
17127	547 233,46	1 482 332,15		25,00	
17128	547 216,69	1 482 324,07		25,00	
17129	547 214,41	1 482 284,09		25,00	
17130	547 237,32	1 482 253,73		25,00	
17122	547 275,27	1 482 233,10		25,00	
Терзона ПрЛ(748)					
17131	526 687,52	1 478 871,41	Картометрический метод	25,00	—
17132	526 692,20	1 478 900,49		25,00	
17133	526 684,12	1 478 917,28		25,00	
17134	526 669,64	1 478 921,68		25,00	
17135	526 654,75	1 478 909,40		25,00	
17136	526 639,75	1 478 878,40		25,00	
17137	526 628,83	1 478 849,37		25,00	
17138	526 634,90	1 478 832,59		25,00	
17139	526 649,38	1 478 828,22		25,00	

**Раздел 2**

Сведения о местоположении границ объекта					
1	2	3	4	5	6
17140	526 672,48	1 478 842,47	Картометрический метод	25,00	—
17131	526 687,52	1 478 871,41		25,00	
Терзона ПрЛ(749)					
17141	548 397,91	1 482 490,61	Картометрический метод	25,00	—
17142	548 434,86	1 482 511,66		25,00	
17143	548 440,24	1 482 533,28		25,00	
17144	548 437,21	1 482 553,32		25,00	
17145	548 412,26	1 482 558,71		25,00	
17146	548 368,61	1 482 541,07		25,00	
17147	548 366,43	1 482 504,41		25,00	
17141	548 397,91	1 482 490,61		25,00	
Терзона ПрЛ(750)					
17148	530 327,20	1 478 833,24	Картометрический метод	25,00	—
17149	530 352,40	1 478 843,26		25,00	
17150	530 356,82	1 478 859,86		25,00	
17151	530 344,47	1 478 872,52		25,00	
17152	530 296,63	1 478 877,46		25,00	
17153	530 261,16	1 478 878,03		25,00	
17154	530 248,52	1 478 865,71		25,00	
17155	530 258,72	1 478 848,88		25,00	
17156	530 291,80	1 478 835,83		25,00	
17148	530 327,20	1 478 833,24		25,00	
Терзона ПрЛ(751)					
17157	545 460,30	1 482 784,95	Картометрический метод	25,00	—
17158	545 480,37	1 482 794,65		25,00	
17159	545 490,84	1 482 817,84		25,00	
17160	545 486,11	1 482 841,25		25,00	
17161	545 467,88	1 482 843,18		25,00	
17162	545 439,23	1 482 823,63		25,00	
17163	545 422,30	1 482 807,24		25,00	
17164	545 413,42	1 482 770,70		25,00	
17165	545 438,14	1 482 758,66		25,00	
17157	545 460,30	1 482 784,95		25,00	
Терзона ПрЛ(752)					
17166	546 199,73	1 479 806,56	Картометрический метод	25,00	—
17167	546 210,65	1 479 827,52		25,00	
17168	546 201,97	1 479 857,18		25,00	
17169	546 169,96	1 479 882,93		25,00	
17170	546 139,16	1 479 872,60		25,00	
17171	546 136,87	1 479 841,98		25,00	
17172	546 149,27	1 479 827,35		25,00	
17166	546 199,73	1 479 806,56		25,00	
Терзона ПрЛ(753)					
17173	526 281,08	1 477 925,48	Картометрический метод	25,00	—
17174	526 266,75	1 477 946,53		25,00	
17175	526 235,74	1 477 961,62		25,00	
17176	526 212,75	1 477 957,82		25,00	
17177	526 206,21	1 477 937,05		25,00	
17178	526 210,05	1 477 916,19		25,00	
17179	526 226,39	1 477 899,23		25,00	
17180	526 259,73	1 477 894,58		25,00	
17181	526 274,44	1 477 904,76		25,00	
17173	526 281,08	1 477 925,48		25,00	
Терзона ПрЛ(754)					
17182	548 822,01	1 483 389,14	Картометрический метод	25,00	—



**Раздел 2**

Сведения о местоположении границ объекта					
1	2	3	4	5	6
17183	548 855,78	1 483 415,28	Картометрический метод	25,00	—
17184	548 874,45	1 483 436,66		25,00	
17185	548 874,66	1 483 453,31		25,00	
17186	548 858,29	1 483 468,58		25,00	
17187	548 833,19	1 483 468,98		25,00	
17188	548 809,41	1 483 437,69		25,00	
17189	548 802,19	1 483 404,45		25,00	
17182	548 822,01	1 483 389,14		25,00	
Терзона ПрЛ(755)					
17190	527 352,55	1 476 089,65	Картометрический метод	25,00	—
17191	527 361,20	1 476 110,35		25,00	
17192	527 357,28	1 476 129,19		25,00	
17193	527 342,81	1 476 137,72		25,00	
17194	527 315,68	1 476 129,82		25,00	
17195	527 290,25	1 476 107,31		25,00	
17196	527 283,67	1 476 084,50		25,00	
17197	527 291,71	1 476 069,78		25,00	
17198	527 312,62	1 476 067,35		25,00	
17190	527 352,55	1 476 089,65		25,00	
Терзона ПрЛ(756)					
17199	527 525,88	1 480 596,91	Картометрический метод	25,00	—
17200	527 528,78	1 480 621,88		25,00	
17201	527 521,67	1 480 644,49		25,00	
17202	527 499,34	1 480 654,84		25,00	
17203	527 481,83	1 480 655,13		25,00	
17204	527 466,60	1 480 642,84		25,00	
17205	527 463,66	1 480 612,91		25,00	
17206	527 478,35	1 480 590,16		25,00	
17207	527 503,19	1 480 584,77		25,00	
17199	527 525,88	1 480 596,91		25,00	
Терзона ПрЛ(757)					
17208	545 750,90	1 473 134,05	Картометрический метод	25,00	—
17209	545 710,28	1 473 122,04		25,00	
17210	545 697,00	1 473 079,27		25,00	
17211	545 709,26	1 473 058,82		25,00	
17212	545 739,74	1 473 063,43		25,00	
17213	545 757,62	1 473 075,80		25,00	
17214	545 763,16	1 473 106,07		25,00	
17208	545 750,90	1 473 134,05		25,00	
Терзона ПрЛ(758)					
17215	525 070,67	1 465 365,18	Картометрический метод	25,00	—
17216	525 048,64	1 465 372,12		25,00	
17217	525 026,61	1 465 370,24		25,00	
17218	525 019,70	1 465 352,72		25,00	
17219	525 030,35	1 465 328,25		25,00	
17220	525 056,56	1 465 310,20		25,00	
17221	525 080,71	1 465 307,62		25,00	
17222	525 096,27	1 465 313,99		25,00	
17223	525 096,55	1 465 329,45		25,00	
17224	525 088,07	1 465 351,62		25,00	
17215	525 070,67	1 465 365,18		25,00	
Терзона ПрЛ(759)					
17225	548 592,80	1 482 910,95	Картометрический метод	25,00	—
17226	548 609,50	1 482 909,70		25,00	
17227	548 628,30	1 482 938,71		25,00	

**Раздел 2**

Сведения о местоположении границ объекта					
1	2	3	4	5	6
17228	548 625,46	1 482 975,45	Картометрический метод	25,00	—
17229	548 609,05	1 482 989,02		25,00	
17230	548 582,34	1 482 984,47		25,00	
17231	548 565,14	1 482 953,08		25,00	
17225	548 592,80	1 482 910,95		25,00	
Терзона ПрЛ(760)					
17232	535 927,81	1 477 582,48	Картометрический метод	25,00	—
17233	535 928,15	1 477 604,99		25,00	
17234	535 915,89	1 477 620,17		25,00	
17235	535 890,94	1 477 625,56		25,00	
17236	535 865,80	1 477 613,46		25,00	
17237	535 857,90	1 477 588,56		25,00	
17238	535 870,03	1 477 568,40		25,00	
17239	535 892,44	1 477 560,53		25,00	
17240	535 917,58	1 477 565,13		25,00	
17232	535 927,81	1 477 582,48		25,00	
Терзона ПрЛ(761)					
17241	528 742,12	1 470 748,26	Картометрический метод	25,00	—
17242	528 748,82	1 470 773,12		25,00	
17243	528 744,98	1 470 791,95		25,00	
17244	528 730,48	1 470 800,52		25,00	
17245	528 709,56	1 470 794,59		25,00	
17246	528 692,60	1 470 778,19		25,00	
17247	528 683,83	1 470 751,23		25,00	
17248	528 687,74	1 470 730,32		25,00	
17249	528 702,17	1 470 723,85		25,00	
17250	528 723,14	1 470 731,87		25,00	
17241	528 742,12	1 470 748,26		25,00	
Терзона ПрЛ(762)					
17251	544 748,08	1 469 710,40	Картометрический метод	25,00	—
17252	544 725,66	1 469 747,85		25,00	
17253	544 695,62	1 469 743,04		25,00	
17254	544 693,28	1 469 705,95		25,00	
17255	544 712,26	1 469 677,38		25,00	
17256	544 738,49	1 469 661,08		25,00	
17257	544 752,81	1 469 675,00		25,00	
17251	544 748,08	1 469 710,40		25,00	
Терзона ПрЛ(763)					
17258	526 836,34	1 478 656,52	Картометрический метод	25,00	—
17259	526 840,83	1 478 679,36		25,00	
17260	526 834,80	1 478 694,07		25,00	
17261	526 818,19	1 478 698,48		25,00	
17262	526 799,18	1 478 682,10		25,00	
17263	526 779,78	1 478 638,66		25,00	
17264	526 781,42	1 478 615,68		25,00	
17265	526 793,88	1 478 607,16		25,00	
17266	526 808,52	1 478 611,13		25,00	
17258	526 836,34	1 478 656,52		25,00	
Терзона ПрЛ(764)					
17267	526 813,02	1 458 907,67	Картометрический метод	25,00	—
17268	526 831,76	1 458 907,38		25,00	
17269	526 840,30	1 458 919,78		25,00	
17270	526 834,30	1 458 940,70		25,00	
17271	526 815,74	1 458 953,50		25,00	
17272	526 786,70	1 458 962,26		25,00	

**Раздел 2**

Сведения о местоположении границ объекта					
1	2	3	4	5	6
17273	526 759,62	1 458 958,52	Картометрический метод	25,00	—
17274	526 746,91	1 458 944,15		25,00	
17275	526 752,89	1 458 927,39		25,00	
17276	526 786,05	1 458 918,54		25,00	
17267	526 813,02	1 458 907,67		25,00	
Терзона ПрЛ(765)					
17277	535 397,21	1 476 908,18	Картометрический метод	25,00	—
17278	535 412,30	1 476 920,41		25,00	
17279	535 417,61	1 476 937,83		25,00	
17280	535 402,75	1 476 948,07		25,00	
17281	535 370,25	1 476 943,59		25,00	
17282	535 339,99	1 476 931,55		25,00	
17283	535 324,62	1 476 906,77		25,00	
17284	535 334,45	1 476 891,62		25,00	
17285	535 359,43	1 476 891,26		25,00	
17277	535 397,21	1 476 908,18		25,00	
Терзона ПрЛ(766)					
17286	537 982,17	1 475 091,72	Картометрический метод	25,00	—
17287	537 989,35	1 475 066,30		25,00	
17288	538 037,35	1 475 063,01		25,00	
17289	538 057,89	1 475 082,90		25,00	
17290	538 050,72	1 475 108,33		25,00	
17291	538 028,26	1 475 126,37		25,00	
17292	537 995,13	1 475 111,70		25,00	
17286	537 982,17	1 475 091,72		25,00	
Терзона ПрЛ(767)					
17293	529 208,77	1 475 002,12	Картометрический метод	25,00	—
17294	529 221,40	1 475 010,23		25,00	
17295	529 223,78	1 475 026,86		25,00	
17296	529 217,66	1 475 039,46		25,00	
17297	529 197,13	1 475 058,55		25,00	
17298	529 168,09	1 475 069,42		25,00	
17299	529 151,41	1 475 063,45		25,00	
17300	529 146,96	1 475 044,77		25,00	
17301	529 159,07	1 475 023,74		25,00	
17302	529 177,62	1 475 008,85		25,00	
17293	529 208,77	1 475 002,12		25,00	
Терзона ПрЛ(768)					
17303	532 256,76	1 478 515,06	Картометрический метод	25,00	—
17304	532 272,14	1 478 539,82		25,00	
17305	532 272,48	1 478 562,31		25,00	
17306	532 260,10	1 478 570,02		25,00	
17307	532 240,06	1 478 567,82		25,00	
17308	532 214,80	1 478 548,22		25,00	
17309	532 201,81	1 478 520,92		25,00	
17310	532 204,06	1 478 503,37		25,00	
17311	532 221,42	1 478 498,11		25,00	
17303	532 256,76	1 478 515,06		25,00	
Терзона ПрЛ(769)					
17312	551 470,67	1 476 633,11	Картометрический метод	25,00	—
17313	551 463,28	1 476 650,97		25,00	
17314	551 433,06	1 476 651,41		25,00	
17315	551 394,86	1 476 639,37		25,00	
17316	551 391,99	1 476 614,13		25,00	
17317	551 409,27	1 476 591,09		25,00	

**Раздел 2**

Сведения о местоположении границ объекта					
1	2	3	4	5	6
17318	551 429,72	1 476 603,42	Картометрический метод	25,00	—
17319	551 439,87	1 476 603,29		25,00	
17320	551 462,59	1 476 605,44		25,00	
17312	551 470,67	1 476 633,11		25,00	
Терзона ПрЛ(770)					
17321	531 537,97	1 479 403,97	Картометрический метод	25,00	—
17322	531 520,56	1 479 404,26		25,00	
17323	531 497,95	1 479 402,10		25,00	
17324	531 492,73	1 479 384,66		25,00	
17325	531 502,38	1 479 364,52		25,00	
17326	531 537,10	1 479 346,50		25,00	
17327	531 559,55	1 479 343,61		25,00	
17328	531 572,30	1 479 355,94		25,00	
17329	531 565,23	1 479 383,52		25,00	
17321	531 537,97	1 479 403,97		25,00	
Терзона ПрЛ(771)					
17330	530 361,22	1 473 815,11	Картометрический метод	25,00	—
17331	530 369,78	1 473 829,59		25,00	
17332	530 370,08	1 473 848,33		25,00	
17333	530 364,16	1 473 867,15		25,00	
17334	530 341,31	1 473 875,86		25,00	
17335	530 314,19	1 473 872,10		25,00	
17336	530 297,27	1 473 857,83		25,00	
17337	530 299,07	1 473 839,04		25,00	
17338	530 317,62	1 473 824,16		25,00	
17339	530 342,54	1 473 817,49		25,00	
17330	530 361,22	1 473 815,11		25,00	
Терзона ПрЛ(772)					
17340	543 509,15	1 469 160,59	Картометрический метод	25,00	—
17341	543 444,18	1 469 184,61		25,00	
17342	543 429,49	1 469 153,01		25,00	
17343	543 445,15	1 469 133,32		25,00	
17344	543 478,55	1 469 122,21		25,00	
17345	543 497,96	1 469 121,89		25,00	
17346	543 508,83	1 469 135,86		25,00	
17340	543 509,15	1 469 160,59		25,00	
Терзона ПрЛ(773)					
17347	532 785,34	1 476 021,36	Картометрический метод	25,00	—
17348	532 760,43	1 476 031,76		25,00	
17349	532 735,33	1 476 024,62		25,00	
17350	532 720,17	1 476 009,86		25,00	
17351	532 712,15	1 475 979,97		25,00	
17352	532 719,48	1 475 967,36		25,00	
17353	532 734,40	1 475 962,14		25,00	
17354	532 754,47	1 475 969,35		25,00	
17355	532 774,79	1 475 989,02		25,00	
17347	532 785,34	1 476 021,36		25,00	
Терзона ПрЛ(774)					
17356	542 023,89	1 476 732,99	Картометрический метод	25,00	—
17357	542 001,28	1 476 745,97		25,00	
17358	541 968,22	1 476 733,86		25,00	
17359	541 937,58	1 476 709,05		25,00	
17360	541 937,16	1 476 683,77		25,00	
17361	541 959,76	1 476 678,33		25,00	
17362	541 995,54	1 476 695,50		25,00	

**Раздел 2**

Сведения о местоположении границ объекта					
1	2	3	4	5	6
17356	542 023,89	1 476 732,99	Картометрический метод	25,00	—
Терзона ПрЛ(775)					
17363	527 852,19	1 471 935,29	Картометрический метод	25,00	—
17364	527 860,86	1 471 949,74		25,00	
17365	527 861,09	1 471 966,40		25,00	
17366	527 842,48	1 471 979,17		25,00	
17367	527 813,24	1 471 975,50		25,00	
17368	527 777,59	1 471 957,30		25,00	
17369	527 771,05	1 471 938,64		25,00	
17370	527 785,43	1 471 930,06		25,00	
17371	527 820,91	1 471 929,53		25,00	
17363	527 852,19	1 471 935,29		25,00	
Терзона ПрЛ(776)					
17372	522 615,05	1 464 547,13	Картометрический метод	25,00	—
17373	522 606,93	1 464 566,00		25,00	
17374	522 590,41	1 464 574,62		25,00	
17375	522 567,59	1 464 577,08		25,00	
17376	522 550,72	1 464 566,90		25,00	
17377	522 546,29	1 464 546,16		25,00	
17378	522 558,39	1 464 525,13		25,00	
17379	522 579,09	1 464 514,39		25,00	
17380	522 599,95	1 464 514,05		25,00	
17381	522 612,58	1 464 524,28		25,00	
17372	522 615,05	1 464 547,13		25,00	
Терзона ПрЛ(777)					
17382	528 214,93	1 479 539,32	Картометрический метод	25,00	—
17383	528 237,85	1 479 536,84		25,00	
17384	528 248,37	1 479 549,20		25,00	
17385	528 246,68	1 479 570,07		25,00	
17386	528 230,28	1 479 584,89		25,00	
17387	528 207,50	1 479 595,66		25,00	
17388	528 174,15	1 479 592,03		25,00	
17389	528 163,49	1 479 579,67		25,00	
17390	528 169,53	1 479 565,00		25,00	
17382	528 214,93	1 479 539,32		25,00	
Терзона ПрЛ(778)					
17391	538 953,08	1 475 243,40	Картометрический метод	25,00	—
17392	538 917,81	1 475 246,52		25,00	
17393	538 897,28	1 475 231,65		25,00	
17394	538 896,77	1 475 198,77		25,00	
17395	538 921,77	1 475 175,64		25,00	
17396	538 942,10	1 475 180,35		25,00	
17397	538 954,95	1 475 200,38		25,00	
17391	538 953,08	1 475 243,40		25,00	
Терзона ПрЛ(779)					
17398	532 123,26	1 477 331,95	Картометрический метод	25,00	—
17399	532 143,23	1 477 331,65		25,00	
17400	532 146,05	1 477 351,59		25,00	
17401	532 126,28	1 477 369,41		25,00	
17402	532 084,04	1 477 382,57		25,00	
17403	532 051,47	1 477 383,09		25,00	
17404	532 046,26	1 477 365,64		25,00	
17405	532 060,98	1 477 350,40		25,00	
17398	532 123,26	1 477 331,95		25,00	
Терзона ПрЛ(780)					

**Раздел 2**

Сведения о местоположении границ объекта					
1	2	3	4	5	6
17406	527 794,16	1 458 096,36	Картометрический метод	25,00	—
17407	527 804,85	1 458 114,96		25,00	
17408	527 805,11	1 458 131,66		25,00	
17409	527 794,90	1 458 144,30		25,00	
17410	527 772,08	1 458 146,75		25,00	
17411	527 746,92	1 458 138,79		25,00	
17412	527 734,11	1 458 120,24		25,00	
17413	527 735,83	1 458 097,29		25,00	
17414	527 752,38	1 458 088,70		25,00	
17415	527 773,23	1 458 088,39		25,00	
17406	527 794,16	1 458 096,36		25,00	
Терзона ПрЛ(781)					
17416	532 683,00	1 480 348,74	Картометрический метод	25,00	—
17417	532 698,18	1 480 363,51		25,00	
17418	532 708,58	1 480 385,81		25,00	
17419	532 706,37	1 480 404,19		25,00	
17420	532 696,58	1 480 416,03		25,00	
17421	532 674,01	1 480 411,36		25,00	
17422	532 651,03	1 480 386,72		25,00	
17423	532 643,23	1 480 361,86		25,00	
17424	532 645,44	1 480 346,79		25,00	
17425	532 665,36	1 480 341,48		25,00	
17416	532 683,00	1 480 348,74		25,00	
Терзона ПрЛ(782)					
17426	532 355,98	1 460 885,50	Картометрический метод	25,00	—
17427	532 363,76	1 460 902,87		25,00	
17428	532 361,55	1 460 917,92		25,00	
17429	532 346,79	1 460 930,63		25,00	
17430	532 314,28	1 460 933,65		25,00	
17431	532 291,57	1 460 921,49		25,00	
17432	532 286,30	1 460 901,59		25,00	
17433	532 301,06	1 460 883,86		25,00	
17434	532 330,95	1 460 878,38		25,00	
17426	532 355,98	1 460 885,50		25,00	
Терзона ПрЛ(783)					
17435	520 976,94	1 466 567,55	Картометрический метод	25,00	—
17436	520 957,43	1 466 589,94		25,00	
17437	520 922,35	1 466 601,52		25,00	
17438	520 884,77	1 466 597,69		25,00	
17439	520 866,92	1 466 584,73		25,00	
17440	520 886,53	1 466 566,76		25,00	
17441	520 914,98	1 466 557,49		25,00	
17442	520 943,71	1 466 559,28		25,00	
17435	520 976,94	1 466 567,55		25,00	
Терзона ПрЛ(784)					
17443	529 673,70	1 479 016,41	Картометрический метод	25,00	—
17444	529 690,38	1 479 018,19		25,00	
17445	529 696,78	1 479 030,63		25,00	
17446	529 692,94	1 479 047,37		25,00	
17447	529 682,72	1 479 060,01		25,00	
17448	529 649,52	1 479 068,86		25,00	
17449	529 624,46	1 479 067,15		25,00	
17450	529 613,83	1 479 054,85		25,00	
17451	529 617,72	1 479 036,02		25,00	
17452	529 636,36	1 479 025,31		25,00	

**Раздел 2**

Сведения о местоположении границ объекта					
1	2	3	4	5	6
17443	529 673,70	1 479 016,41	Картометрический метод	25,00	—
Терзона ПрЛ(785)					
17453	525 380,08	1 471 473,85	Картометрический метод	25,00	—
17454	525 360,48	1 471 487,38		25,00	
17455	525 336,21	1 471 485,57		25,00	
17456	525 331,43	1 471 461,37		25,00	
17457	525 337,55	1 471 432,60		25,00	
17458	525 354,96	1 471 416,86		25,00	
17459	525 377,05	1 471 416,55		25,00	
17460	525 388,23	1 471 425,18		25,00	
17461	525 388,55	1 471 445,05		25,00	
17453	525 380,08	1 471 473,85		25,00	
Терзона ПрЛ(786)					
17462	532 257,25	1 478 707,61	Картометрический метод	25,00	—
17463	532 265,07	1 478 729,96		25,00	
17464	532 255,37	1 478 745,13		25,00	
17465	532 222,72	1 478 735,64		25,00	
17466	532 202,49	1 478 723,44		25,00	
17467	532 194,63	1 478 703,57		25,00	
17468	532 201,83	1 478 683,43		25,00	
17469	532 221,68	1 478 675,62		25,00	
17470	532 239,35	1 478 680,37		25,00	
17462	532 257,25	1 478 707,61		25,00	
Терзона ПрЛ(787)					
17471	532 207,10	1 477 258,11	Картометрический метод	25,00	—
17472	532 227,18	1 477 265,31		25,00	
17473	532 232,49	1 477 282,71		25,00	
17474	532 217,73	1 477 300,46		25,00	
17475	532 192,78	1 477 305,86		25,00	
17476	532 160,26	1 477 303,85		25,00	
17477	532 145,00	1 477 286,59		25,00	
17478	532 149,80	1 477 271,52		25,00	
17479	532 177,05	1 477 261,06		25,00	
17471	532 207,10	1 477 258,11		25,00	
Терзона ПрЛ(788)					
17480	522 806,58	1 458 459,42	Картометрический метод	25,00	—
17481	522 806,92	1 458 484,39		25,00	
17482	522 779,99	1 458 517,32		25,00	
17483	522 750,34	1 458 537,79		25,00	
17484	522 727,86	1 458 540,65		25,00	
17485	522 744,64	1 458 497,89		25,00	
17486	522 761,86	1 458 475,10		25,00	
17487	522 789,13	1 458 462,17		25,00	
17480	522 806,58	1 458 459,42		25,00	
Терзона ПрЛ(789)					
17488	532 027,52	1 478 888,74	Картометрический метод	25,00	—
17489	532 055,23	1 478 900,80		25,00	
17490	532 062,94	1 478 915,66		25,00	
17491	532 058,30	1 478 935,74		25,00	
17492	532 040,90	1 478 943,53		25,00	
17493	532 013,39	1 478 941,43		25,00	
17494	531 990,70	1 478 929,30		25,00	
17495	531 987,78	1 478 906,84		25,00	
17496	532 002,61	1 478 891,59		25,00	
17488	532 027,52	1 478 888,74		25,00	

**Раздел 2**

Сведения о местоположении границ объекта					
1	2	3	4	5	6
Терзона ПрЛ(790)					
17497	528 561,57	1 455 844,03	Картометрический метод	25,00	—
17498	528 554,37	1 455 861,63		25,00	
17499	528 534,44	1 455 869,45		25,00	
17500	528 499,54	1 455 869,99		25,00	
17501	528 476,84	1 455 857,85		25,00	
17502	528 476,53	1 455 837,85		25,00	
17503	528 488,80	1 455 827,64		25,00	
17504	528 531,24	1 455 824,50		25,00	
17505	528 551,32	1 455 829,19		25,00	
17497	528 561,57	1 455 844,03		25,00	
Терзона ПрЛ(791)					
17506	521 262,98	1 461 433,59	Картометрический метод	25,00	—
17507	521 284,97	1 461 428,83		25,00	
17508	521 304,81	1 461 428,53		25,00	
17509	521 320,40	1 461 437,08		25,00	
17510	521 331,65	1 461 454,56		25,00	
17511	521 323,24	1 461 476,77		25,00	
17512	521 298,98	1 461 483,74		25,00	
17513	521 270,32	1 461 479,79		25,00	
17514	521 258,98	1 461 457,88		25,00	
17506	521 262,98	1 461 433,59		25,00	
Терзона ПрЛ(792)					
17515	550 194,18	1 483 621,00	Картометрический метод	25,00	—
17516	550 217,49	1 483 613,96		25,00	
17517	550 245,57	1 483 601,88		25,00	
17518	550 265,74	1 483 608,22		25,00	
17519	550 267,73	1 483 628,17		25,00	
17520	550 231,41	1 483 653,76		25,00	
17521	550 184,78	1 483 657,86		25,00	
17522	550 177,87	1 483 641,26		25,00	
17515	550 194,18	1 483 621,00		25,00	
Терзона ПрЛ(793)					
17523	525 557,67	1 465 474,47	Картометрический метод	25,00	—
17524	525 544,61	1 465 483,50		25,00	
17525	525 526,83	1 465 477,14		25,00	
17526	525 522,15	1 465 455,16		25,00	
17527	525 523,72	1 465 419,84		25,00	
17528	525 534,58	1 465 404,23		25,00	
17529	525 556,55	1 465 403,89		25,00	
17530	525 569,95	1 465 408,09		25,00	
17531	525 572,45	1 465 432,31		25,00	
17523	525 557,67	1 465 474,47		25,00	
Терзона ПрЛ(794)					
17532	527 794,29	1 458 235,99	Картометрический метод	25,00	—
17533	527 813,25	1 458 246,11		25,00	
17534	527 817,64	1 458 262,71		25,00	
17535	527 809,49	1 458 277,41		25,00	
17536	527 784,69	1 458 286,14		25,00	
17537	527 763,84	1 458 286,45		25,00	
17538	527 746,99	1 458 276,34		25,00	
17539	527 740,40	1 458 255,59		25,00	
17540	527 748,54	1 458 240,85		25,00	
17541	527 767,13	1 458 234,30		25,00	
17532	527 794,29	1 458 235,99		25,00	



**Раздел 2**

Сведения о местоположении границ объекта					
1	2	3	4	5	6
Терзона ПрЛ(795)					
17542	551 022,85	1 482 987,92	Картометрический метод	25,00	—
17543	551 046,58	1 483 017,57		25,00	
17544	551 046,98	1 483 044,23		25,00	
17545	551 030,53	1 483 056,12		25,00	
17546	551 012,07	1 483 048,10		25,00	
17547	550 980,03	1 483 023,60		25,00	
17548	550 981,23	1 482 998,58		25,00	
17542	551 022,85	1 482 987,92		25,00	
Терзона ПрЛ(796)					
17549	550 359,95	1 483 666,76	Картометрический метод	25,00	—
17550	550 393,31	1 483 666,25		25,00	
17551	550 421,96	1 483 689,12		25,00	
17552	550 425,67	1 483 710,72		25,00	
17553	550 414,22	1 483 725,92		25,00	
17554	550 375,75	1 483 713,19		25,00	
17555	550 343,65	1 483 690,34		25,00	
17549	550 359,95	1 483 666,76		25,00	
Терзона ПрЛ(797)					
17556	519 794,49	1 458 674,03	Картометрический метод	25,00	—
17557	519 787,24	1 458 694,14		25,00	
17558	519 769,95	1 458 704,38		25,00	
17559	519 744,87	1 458 704,78		25,00	
17560	519 719,82	1 458 697,68		25,00	
17561	519 711,90	1 458 672,82		25,00	
17562	519 724,27	1 458 662,60		25,00	
17563	519 749,10	1 458 654,72		25,00	
17564	519 776,75	1 458 659,27		25,00	
17556	519 794,49	1 458 674,03		25,00	
Терзона ПрЛ(798)					
17565	526 350,46	1 471 866,85	Картометрический метод	25,00	—
17566	526 370,14	1 471 859,91		25,00	
17567	526 385,63	1 471 859,70		25,00	
17568	526 392,47	1 471 872,78		25,00	
17569	526 390,70	1 471 901,52		25,00	
17570	526 375,47	1 471 919,40		25,00	
17571	526 342,46	1 471 924,30		25,00	
17572	526 329,04	1 471 911,28		25,00	
17573	526 330,89	1 471 889,22		25,00	
17565	526 350,46	1 471 866,85		25,00	
Терзона ПрЛ(799)					
17574	532 484,74	1 479 024,11	Картометрический метод	25,00	—
17575	532 482,60	1 479 049,15		25,00	
17576	532 467,74	1 479 059,36		25,00	
17577	532 450,26	1 479 057,13		25,00	
17578	532 434,93	1 479 037,36		25,00	
17579	532 432,11	1 479 014,90		25,00	
17580	532 444,10	1 478 987,22		25,00	
17581	532 461,57	1 478 981,94		25,00	
17582	532 476,72	1 478 991,71		25,00	
17574	532 484,74	1 479 024,11		25,00	
Терзона ПрЛ(800)					
17583	526 840,93	1 470 821,74	Картометрический метод	25,00	—
17584	526 849,52	1 470 838,27		25,00	
17585	526 843,57	1 470 857,11		25,00	

**Раздел 2**

Сведения о местоположении границ объекта					
1	2	3	4	5	6
17586	526 820,71	1 470 865,79	Картометрический метод	25,00	—
17587	526 793,48	1 470 857,89		25,00	
17588	526 778,64	1 470 841,45		25,00	
17589	526 780,42	1 470 820,59		25,00	
17590	526 792,79	1 470 807,90		25,00	
17591	526 815,66	1 470 807,52		25,00	
17583	526 840,93	1 470 821,74		25,00	
Терзона ПрЛ(801)					
17592	526 644,88	1 470 547,65	Картометрический метод	25,00	—
17593	526 651,41	1 470 566,33		25,00	
17594	526 651,70	1 470 580,89		25,00	
17595	526 639,32	1 470 589,45		25,00	
17596	526 618,46	1 470 589,77		25,00	
17597	526 599,50	1 470 577,56		25,00	
17598	526 588,78	1 470 552,70		25,00	
17599	526 590,50	1 470 529,76		25,00	
17600	526 602,82	1 470 523,30		25,00	
17601	526 621,67	1 470 527,21		25,00	
17592	526 644,88	1 470 547,65		25,00	
Терзона ПрЛ(802)					
17602	527 432,13	1 479 584,87	Картометрический метод	25,00	—
17603	527 448,56	1 479 563,79		25,00	
17604	527 465,19	1 479 563,53		25,00	
17605	527 473,73	1 479 580,06		25,00	
17606	527 472,10	1 479 607,15		25,00	
17607	527 459,98	1 479 634,44		25,00	
17608	527 441,52	1 479 647,22		25,00	
17609	527 426,91	1 479 647,46		25,00	
17610	527 422,42	1 479 624,59		25,00	
17602	527 432,13	1 479 584,87		25,00	
Терзона ПрЛ(803)					
17611	526 920,69	1 480 751,41	Картометрический метод	25,00	—
17612	526 913,58	1 480 774,01		25,00	
17613	526 883,75	1 480 787,00		25,00	
17614	526 863,77	1 480 787,28		25,00	
17615	526 848,55	1 480 775,03		25,00	
17616	526 850,83	1 480 755,01		25,00	
17617	526 877,99	1 480 734,56		25,00	
17618	526 897,90	1 480 729,28		25,00	
17619	526 913,00	1 480 734,01		25,00	
17611	526 920,69	1 480 751,41		25,00	
Терзона ПрЛ(804)					
17620	526 541,65	1 475 671,01	Картометрический метод	25,00	—
17621	526 531,49	1 475 689,91		25,00	
17622	526 506,63	1 475 698,66		25,00	
17623	526 473,34	1 475 697,07		25,00	
17624	526 448,16	1 475 687,05		25,00	
17625	526 445,76	1 475 666,24		25,00	
17626	526 468,50	1 475 657,56		25,00	
17627	526 506,03	1 475 659,06		25,00	
17620	526 541,65	1 475 671,01		25,00	
Терзона ПрЛ(805)					
17628	531 948,60	1 478 957,45	Картометрический метод	25,00	—
17629	531 958,83	1 478 974,82		25,00	
17630	531 959,15	1 478 992,29		25,00	

**Раздел 2**

Сведения о местоположении границ объекта					
1	2	3	4	5	6
17631	531 951,83	1 479 004,93	Картометрический метод	25,00	—
17632	531 936,92	1 479 010,15		25,00	
17633	531 911,89	1 479 005,55		25,00	
17634	531 896,52	1 478 988,30		25,00	
17635	531 893,76	1 478 970,82		25,00	
17636	531 903,57	1 478 955,67		25,00	
17637	531 923,49	1 478 950,33		25,00	
17628	531 948,60	1 478 957,45		25,00	
Терзона ПрЛ(806)					
17638	528 574,25	1 458 675,98	Картометрический метод	25,00	—
17639	528 573,99	1 458 659,28		25,00	
17640	528 588,27	1 458 644,49		25,00	
17641	528 627,86	1 458 643,85		25,00	
17642	528 648,91	1 458 651,84		25,00	
17643	528 655,32	1 458 664,24		25,00	
17644	528 647,23	1 458 681,07		25,00	
17645	528 624,43	1 458 689,73		25,00	
17646	528 588,99	1 458 686,12		25,00	
17638	528 574,25	1 458 675,98		25,00	
Терзона ПрЛ(807)					
17647	549 831,25	1 483 013,26	Картометрический метод	25,00	—
17648	549 832,52	1 482 986,59		25,00	
17649	549 864,04	1 482 974,41		25,00	
17650	549 892,43	1 482 978,94		25,00	
17651	549 904,35	1 482 992,08		25,00	
17652	549 891,33	1 483 017,31		25,00	
17653	549 864,87	1 483 031,08		25,00	
17654	549 846,53	1 483 026,34		25,00	
17647	549 831,25	1 483 013,26		25,00	
Терзона ПрЛ(808)					
17655	533 078,32	1 477 489,54	Картометрический метод	25,00	—
17656	533 105,84	1 477 491,60		25,00	
17657	533 123,54	1 477 501,33		25,00	
17658	533 126,29	1 477 518,80		25,00	
17659	533 121,57	1 477 536,37		25,00	
17660	533 096,63	1 477 541,77		25,00	
17661	533 069,07	1 477 534,68		25,00	
17662	533 053,80	1 477 519,94		25,00	
17663	533 055,98	1 477 499,88		25,00	
17655	533 078,32	1 477 489,54		25,00	
Терзона ПрЛ(809)					
17664	525 965,43	1 470 948,42	Картометрический метод	25,00	—
17665	525 991,62	1 470 934,77		25,00	
17666	526 018,04	1 470 929,97		25,00	
17667	526 049,06	1 470 933,87		25,00	
17668	526 058,01	1 470 946,98		25,00	
17669	526 049,46	1 470 964,78		25,00	
17670	526 007,71	1 470 976,45		25,00	
17671	525 981,15	1 470 968,07		25,00	
17664	525 965,43	1 470 948,42		25,00	
Терзона ПрЛ(810)					
17672	524 406,57	1 456 681,61	Картометрический метод	25,00	—
17673	524 406,83	1 456 704,12		25,00	
17674	524 394,57	1 456 714,30		25,00	
17675	524 372,09	1 456 717,14		25,00	

**Раздел 2**

Сведения о местоположении границ объекта					
1	2	3	4	5	6
17676	524 349,50	1 456 714,98	Картометрический метод	25,00	—
17677	524 334,40	1 456 702,76		25,00	
17678	524 336,57	1 456 685,19		25,00	
17679	524 351,37	1 456 672,47		25,00	
17680	524 371,33	1 456 667,17		25,00	
17681	524 391,29	1 456 666,85		25,00	
17672	524 406,57	1 456 681,61		25,00	
Терзона ПрЛ(811)					
17682	551 644,83	1 483 214,90	Картометрический метод	25,00	—
17683	551 665,05	1 483 229,56		25,00	
17684	551 665,57	1 483 262,90		25,00	
17685	551 650,88	1 483 284,80		25,00	
17686	551 627,73	1 483 296,83		25,00	
17687	551 608,95	1 483 268,82		25,00	
17688	551 620,25	1 483 241,95		25,00	
17682	551 644,83	1 483 214,90		25,00	
Терзона ПрЛ(812)					
17689	550 549,80	1 482 691,93	Картометрический метод	25,00	—
17690	550 574,46	1 482 674,90		25,00	
17691	550 602,70	1 482 667,75		25,00	
17692	550 627,79	1 482 670,73		25,00	
17693	550 623,13	1 482 692,43		25,00	
17694	550 598,45	1 482 712,84		25,00	
17695	550 560,28	1 482 726,80		25,00	
17696	550 551,76	1 482 718,58		25,00	
17689	550 549,80	1 482 691,93		25,00	
Терзона ПрЛ(813)					
17697	520 535,23	1 459 622,57	Картометрический метод	25,00	—
17698	520 529,09	1 459 651,37		25,00	
17699	520 516,11	1 459 664,80		25,00	
17700	520 494,17	1 459 676,20		25,00	
17701	520 467,64	1 459 672,18		25,00	
17702	520 456,45	1 459 661,33		25,00	
17703	520 462,81	1 459 641,37		25,00	
17704	520 491,16	1 459 627,71		25,00	
17705	520 513,21	1 459 620,73		25,00	
17697	520 535,23	1 459 622,57		25,00	
Терзона ПрЛ(814)					
17706	566 989,52	1 455 651,39	Картометрический метод	25,00	—
17707	566 953,45	1 455 644,38		25,00	
17708	566 926,49	1 455 625,83		25,00	
17709	566 916,65	1 455 599,39		25,00	
17710	566 931,60	1 455 583,97		25,00	
17711	566 954,47	1 455 589,30		25,00	
17712	566 975,65	1 455 613,63		25,00	
17713	566 989,26	1 455 628,63		25,00	
17706	566 989,52	1 455 651,39		25,00	
Терзона ПрЛ(815)					
17714	550 482,10	1 483 373,11	Картометрический метод	25,00	—
17715	550 496,98	1 483 371,26		25,00	
17716	550 523,81	1 483 375,84		25,00	
17717	550 544,36	1 483 410,49		25,00	
17718	550 541,48	1 483 438,85		25,00	
17719	550 516,44	1 483 437,58		25,00	
17720	550 487,59	1 483 408,06		25,00	

**Раздел 2**

Сведения о местоположении границ объекта							
1	2	3	4	5	6		
17714	550 482,10	1 483 373,11	Картометрический метод	25,00	—		
Терзона ПрЛ(816)							
17721	529 185,17	1 480 848,54	Картометрический метод	25,00	—		
17722	529 202,76	1 480 858,22		25,00			
17723	529 210,57	1 480 875,65		25,00			
17724	529 208,45	1 480 900,68		25,00			
17725	529 196,32	1 480 923,34		25,00			
17726	529 178,89	1 480 926,15		25,00			
17727	529 166,23	1 480 913,82		25,00			
17728	529 158,39	1 480 891,46		25,00			
17729	529 165,41	1 480 866,32		25,00			
17721	529 185,17	1 480 848,54		25,00			
Терзона ПрЛ(817)							
17730	552 051,23	1 483 405,24	Картометрический метод	25,00	—		
17731	552 056,72	1 483 440,16		25,00			
17732	552 073,65	1 483 459,86		25,00			
17733	552 077,47	1 483 488,15		25,00			
17734	552 057,52	1 483 488,46		25,00			
17735	552 022,22	1 483 470,69		25,00			
17736	552 023,10	1 483 422,33		25,00			
17730	552 051,23	1 483 405,24		25,00			
Терзона ПрЛ(818)							
17737	548 027,48	1 484 858,61	Картометрический метод	25,00	—		
17738	548 036,37	1 484 877,95		25,00			
17739	548 037,09	1 484 923,29		25,00			
17740	548 022,20	1 484 938,66		25,00			
17741	547 993,95	1 484 928,30		25,00			
17742	547 993,11	1 484 872,12		25,00			
17737	548 027,48	1 484 858,61		25,00			
Терзона ПрЛ(819)							
17743	526 490,41	1 479 189,09	Картометрический метод	25,00	—		
17744	526 499,00	1 479 203,56		25,00			
17745	526 501,29	1 479 220,17		25,00			
17746	526 488,94	1 479 228,74		25,00			
17747	526 472,19	1 479 224,84		25,00			
17748	526 440,48	1 479 198,21		25,00			
17749	526 429,74	1 479 175,48		25,00			
17750	526 435,76	1 479 160,81		25,00			
17751	526 458,74	1 479 160,44		25,00			
17743	526 490,41	1 479 189,09		25,00			
Терзона ПрЛ(820)							
17752	527 227,94	1 476 254,12	Картометрический метод	25,00	—		
17753	527 240,57	1 476 262,27		25,00			
17754	527 243,08	1 476 283,06		25,00			
17755	527 228,55	1 476 293,73		25,00			
17756	527 201,51	1 476 296,21		25,00			
17757	527 174,38	1 476 288,31		25,00			
17758	527 163,68	1 476 269,74		25,00			
17759	527 173,84	1 476 255,00		25,00			
17760	527 196,64	1 476 248,37		25,00			
17752	527 227,94	1 476 254,12		25,00			
Терзона ПрЛ(821)							
17761	533 527,89	1 478 255,17		Картометрический метод		25,00	—
17762	533 543,10	1 478 267,39	25,00				
17763	533 540,97	1 478 292,46	25,00				

**Раздел 2**

Сведения о местоположении границ объекта					
1	2	3	4	5	6
17764	533 531,12	1 478 302,60	Картометрический метод	25,00	—
17765	533 498,85	1 478 313,09		25,00	
17766	533 473,74	1 478 313,51		25,00	
17767	533 468,53	1 478 296,07		25,00	
17768	533 488,16	1 478 273,28		25,00	
17761	533 527,89	1 478 255,17		25,00	
Терзона ПрЛ(822)					
17769	528 373,74	1 477 565,61	Картометрический метод	25,00	—
17770	528 390,44	1 477 571,62		25,00	
17771	528 394,89	1 477 586,12		25,00	
17772	528 390,86	1 477 600,77		25,00	
17773	528 374,32	1 477 607,31		25,00	
17774	528 338,84	1 477 603,67		25,00	
17775	528 315,83	1 477 595,71		25,00	
17776	528 307,32	1 477 583,33		25,00	
17777	528 315,47	1 477 572,76		25,00	
17778	528 340,39	1 477 566,14		25,00	
17769	528 373,74	1 477 565,61		25,00	
Терзона ПрЛ(823)					
17779	530 087,36	1 476 290,70	Картометрический метод	25,00	—
17780	530 108,27	1 476 292,43		25,00	
17781	530 114,67	1 476 304,82		25,00	
17782	530 112,93	1 476 325,68		25,00	
17783	530 090,42	1 476 348,99		25,00	
17784	530 063,37	1 476 351,47		25,00	
17785	530 050,55	1 476 332,93		25,00	
17786	530 056,46	1 476 309,90		25,00	
17779	530 087,36	1 476 290,70		25,00	
Терзона ПрЛ(824)					
17787	521 374,24	1 461 359,03	Картометрический метод	25,00	—
17788	521 363,50	1 461 376,83		25,00	
17789	521 337,23	1 461 383,89		25,00	
17790	521 310,59	1 461 375,47		25,00	
17791	521 299,14	1 461 349,14		25,00	
17792	521 318,74	1 461 333,43		25,00	
17793	521 343,06	1 461 333,02		25,00	
17794	521 365,18	1 461 339,30		25,00	
17787	521 374,24	1 461 359,03		25,00	
Терзона ПрЛ(825)					
17795	528 721,87	1 455 859,02	Картометрический метод	25,00	—
17796	528 704,53	1 455 871,78		25,00	
17797	528 677,14	1 455 874,72		25,00	
17798	528 657,06	1 455 875,02		25,00	
17799	528 649,33	1 455 857,66		25,00	
17800	528 659,04	1 455 842,51		25,00	
17801	528 691,34	1 455 829,49		25,00	
17802	528 713,81	1 455 826,65		25,00	
17803	528 728,97	1 455 831,40		25,00	
17804	528 729,19	1 455 846,42		25,00	
17795	528 721,87	1 455 859,02		25,00	
Терзона ПрЛ(826)					
17805	548 213,02	1 484 842,79	Картометрический метод	25,00	—
17806	548 239,14	1 484 859,67		25,00	
17807	548 250,46	1 484 891,87		25,00	
17808	548 248,55	1 484 904,84		25,00	

**Раздел 2**

Сведения о местоположении границ объекта					
1	2	3	4	5	6
17809	548 211,71	1 484 901,10	Картометрический метод	25,00	—
17810	548 185,34	1 484 873,43		25,00	
17811	548 189,22	1 484 845,32		25,00	
17805	548 213,02	1 484 842,79		25,00	
Терзона ПрЛ(827)					
17812	547 948,06	1 484 751,88	Картометрический метод	25,00	—
17813	547 995,55	1 484 753,27		25,00	
17814	548 004,49	1 484 770,44		25,00	
17815	547 998,38	1 484 792,14		25,00	
17816	547 963,92	1 484 799,14		25,00	
17817	547 931,38	1 484 791,01		25,00	
17818	547 935,25	1 484 762,88		25,00	
17812	547 948,06	1 484 751,88		25,00	
Терзона ПрЛ(828)					
17819	529 251,86	1 471 225,79	Картометрический метод	25,00	—
17820	529 252,26	1 471 252,86		25,00	
17821	529 235,72	1 471 263,51		25,00	
17822	529 212,80	1 471 265,98		25,00	
17823	529 193,93	1 471 257,91		25,00	
17824	529 189,52	1 471 239,24		25,00	
17825	529 199,54	1 471 218,28		25,00	
17826	529 220,29	1 471 209,62		25,00	
17827	529 239,08	1 471 211,40		25,00	
17819	529 251,86	1 471 225,79		25,00	
Терзона ПрЛ(829)					
17828	526 862,90	1 470 098,34	Картометрический метод	25,00	—
17829	526 869,49	1 470 119,07		25,00	
17830	526 863,52	1 470 137,92		25,00	
17831	526 849,02	1 470 142,34		25,00	
17832	526 832,29	1 470 134,27		25,00	
17833	526 813,16	1 470 115,80		25,00	
17834	526 806,57	1 470 090,88		25,00	
17835	526 814,66	1 470 076,17		25,00	
17836	526 833,38	1 470 075,88		25,00	
17828	526 862,90	1 470 098,34		25,00	
Терзона ПрЛ(830)					
17837	525 352,07	1 474 614,43	Картометрический метод	25,00	—
17838	525 370,75	1 474 616,19		25,00	
17839	525 383,44	1 474 626,43		25,00	
17840	525 385,82	1 474 643,07		25,00	
17841	525 377,70	1 474 655,71		25,00	
17842	525 354,85	1 474 664,39		25,00	
17843	525 332,04	1 474 666,85		25,00	
17844	525 317,29	1 474 658,70		25,00	
17845	525 312,80	1 474 642,11		25,00	
17846	525 329,28	1 474 625,21		25,00	
17837	525 352,07	1 474 614,43		25,00	
Терзона ПрЛ(831)					
17847	527 439,37	1 474 579,69	Картометрический метод	25,00	—
17848	527 456,11	1 474 583,63		25,00	
17849	527 462,43	1 474 593,94		25,00	
17850	527 462,74	1 474 608,50		25,00	
17851	527 450,38	1 474 621,19		25,00	
17852	527 427,64	1 474 629,87		25,00	
17853	527 402,54	1 474 626,09		25,00	

**Раздел 2**

Сведения о местоположении границ объекта					
1	2	3	4	5	6
17854	527 391,97	1 474 611,71	Картометрический метод	25,00	—
17855	527 395,78	1 474 592,87		25,00	
17856	527 416,39	1 474 580,06		25,00	
17847	527 439,37	1 474 579,69		25,00	
Терзона ПрЛ(832)					
17857	526 830,22	1 459 747,13	Картометрический метод	25,00	—
17858	526 855,12	1 459 738,42		25,00	
17859	526 871,97	1 459 748,56		25,00	
17860	526 874,41	1 459 771,46		25,00	
17861	526 860,25	1 459 796,69		25,00	
17862	526 837,47	1 459 805,36		25,00	
17863	526 820,70	1 459 799,36		25,00	
17864	526 818,14	1 459 770,24		25,00	
17857	526 830,22	1 459 747,13		25,00	
Терзона ПрЛ(833)					
17865	551 041,52	1 482 372,52	Картометрический метод	25,00	—
17866	551 061,74	1 482 390,54		25,00	
17867	551 075,59	1 482 418,65		25,00	
17868	551 065,91	1 482 443,80		25,00	
17869	551 040,93	1 482 440,86		25,00	
17870	551 020,55	1 482 417,87		25,00	
17871	551 018,36	1 482 384,53		25,00	
17865	551 041,52	1 482 372,52		25,00	
Терзона ПрЛ(834)					
17872	522 160,91	1 456 186,65	Картометрический метод	25,00	—
17873	522 168,70	1 456 201,54		25,00	
17874	522 166,47	1 456 216,56		25,00	
17875	522 149,02	1 456 219,33		25,00	
17876	522 121,30	1 456 207,27		25,00	
17877	522 093,38	1 456 185,20		25,00	
17878	522 090,65	1 456 167,73		25,00	
17879	522 100,54	1 456 160,07		25,00	
17880	522 120,55	1 456 162,25		25,00	
17872	522 160,91	1 456 186,65		25,00	
Терзона ПрЛ(835)					
17881	527 111,92	1 480 663,41	Картометрический метод	25,00	—
17882	527 109,75	1 480 683,46		25,00	
17883	527 077,37	1 480 693,95		25,00	
17884	527 049,73	1 480 684,36		25,00	
17885	527 041,94	1 480 667,00		25,00	
17886	527 049,16	1 480 651,88		25,00	
17887	527 084,00	1 480 641,34		25,00	
17888	527 104,11	1 480 646,01		25,00	
17881	527 111,92	1 480 663,41		25,00	
Терзона ПрЛ(836)					
17889	532 619,95	1 479 354,53	Картометрический метод	25,00	—
17890	532 605,04	1 479 359,76		25,00	
17891	532 577,42	1 479 357,72		25,00	
17892	532 561,48	1 479 347,53		25,00	
17893	532 549,52	1 479 332,30		25,00	
17894	532 556,74	1 479 313,01		25,00	
17895	532 576,67	1 479 307,70		25,00	
17896	532 609,32	1 479 317,18		25,00	
17897	532 619,64	1 479 337,02		25,00	
17889	532 619,95	1 479 354,53		25,00	



**Раздел 2**

Сведения о местоположении границ объекта					
1	2	3	4	5	6
Терзона ПрЛ(837)					
17898	527 723,90	1 477 717,50	Картометрический метод	25,00	—
17899	527 700,92	1 477 717,85		25,00	
17900	527 682,04	1 477 709,81		25,00	
17901	527 671,39	1 477 689,09		25,00	
17902	527 675,22	1 477 668,25		25,00	
17903	527 685,51	1 477 661,81		25,00	
17904	527 708,44	1 477 663,51		25,00	
17905	527 729,47	1 477 679,88		25,00	
17906	527 734,08	1 477 706,92		25,00	
17898	527 723,90	1 477 717,50		25,00	
Терзона ПрЛ(838)					
17907	523 693,78	1 455 075,02	Картометрический метод	25,00	—
17908	523 704,09	1 455 092,33		25,00	
17909	523 701,83	1 455 107,37		25,00	
17910	523 692,01	1 455 117,54		25,00	
17911	523 666,93	1 455 112,91		25,00	
17912	523 641,62	1 455 098,31		25,00	
17913	523 636,41	1 455 078,37		25,00	
17914	523 643,67	1 455 063,27		25,00	
17915	523 663,57	1 455 060,49		25,00	
17907	523 693,78	1 455 075,02		25,00	
Терзона ПрЛ(839)					
17916	524 284,11	1 466 423,23	Картометрический метод	25,00	—
17917	524 277,82	1 466 447,60		25,00	
17918	524 258,36	1 466 467,72		25,00	
17919	524 238,57	1 466 479,07		25,00	
17920	524 227,53	1 466 474,85		25,00	
17921	524 227,13	1 466 450,57		25,00	
17922	524 235,54	1 466 421,78		25,00	
17923	524 252,99	1 466 410,44		25,00	
17924	524 272,85	1 466 410,15		25,00	
17916	524 284,11	1 466 423,23		25,00	
Терзона ПрЛ(840)					
17925	525 662,19	1 465 384,59	Картометрический метод	25,00	—
17926	525 664,81	1 465 413,22		25,00	
17927	525 656,28	1 465 428,80		25,00	
17928	525 636,35	1 465 426,92		25,00	
17929	525 622,92	1 465 411,67		25,00	
17930	525 620,14	1 465 376,42		25,00	
17931	525 624,27	1 465 354,26		25,00	
17932	525 635,25	1 465 351,88		25,00	
17933	525 652,99	1 465 360,46		25,00	
17925	525 662,19	1 465 384,59		25,00	
Терзона ПрЛ(841)					
17934	520 797,09	1 459 437,59	Картометрический метод	25,00	—
17935	520 806,35	1 459 461,73		25,00	
17936	520 804,50	1 459 483,82		25,00	
17937	520 795,98	1 459 505,99		25,00	
17938	520 778,54	1 459 519,51		25,00	
17939	520 762,71	1 459 495,51		25,00	
17940	520 760,09	1 459 469,06		25,00	
17941	520 772,92	1 459 444,58		25,00	
17934	520 797,09	1 459 437,59		25,00	
Терзона ПрЛ(842)					

**Раздел 2**

Сведения о местоположении границ объекта							
1	2	3	4	5	6		
17942	528 013,16	1 478 358,90	Картометрический метод	25,00	—		
17943	528 009,28	1 478 381,91		25,00			
17944	528 001,18	1 478 398,68		25,00			
17945	527 986,76	1 478 405,17		25,00			
17946	527 976,25	1 478 396,96		25,00			
17947	527 969,60	1 478 376,26		25,00			
17948	527 969,11	1 478 345,00		25,00			
17949	527 979,37	1 478 330,25		25,00			
17950	527 995,92	1 478 327,90		25,00			
17951	528 008,62	1 478 338,14		25,00			
17942	528 013,16	1 478 358,90		25,00			
Терзона ПрЛ(843)							
17952	525 514,46	1 474 607,71	Картометрический метод	25,00	—		
17953	525 535,27	1 474 605,30		25,00			
17954	525 549,95	1 474 615,50		25,00			
17955	525 552,45	1 474 636,31		25,00			
17956	525 544,34	1 474 653,10		25,00			
17957	525 529,86	1 474 661,67		25,00			
17958	525 504,81	1 474 659,95		25,00			
17959	525 492,12	1 474 649,72		25,00			
17960	525 493,87	1 474 628,87		25,00			
17952	525 514,46	1 474 607,71				25,00	
Терзона ПрЛ(844)							
17961	554 387,37	1 467 800,63	Картометрический метод	25,00	—		
17962	554 352,04	1 467 806,50		25,00			
17963	554 346,37	1 467 781,81		25,00			
17964	554 370,69	1 467 756,70		25,00			
17965	554 388,31	1 467 747,60		25,00			
17966	554 407,93	1 467 759,66		25,00			
17967	554 411,94	1 467 793,20		25,00			
17961	554 387,37	1 467 800,63				25,00	
Терзона ПрЛ(845)							
17968	525 442,14	1 478 115,72	Картометрический метод	25,00	—		
17969	525 446,93	1 478 148,97		25,00			
17970	525 440,92	1 478 167,82		25,00			
17971	525 426,43	1 478 172,24		25,00			
17972	525 413,75	1 478 166,19		25,00			
17973	525 403,02	1 478 143,41		25,00			
17974	525 402,59	1 478 114,27		25,00			
17975	525 410,61	1 478 095,36		25,00			
17976	525 423,10	1 478 095,19		25,00			
17968	525 442,14	1 478 115,72				25,00	
Терзона ПрЛ(846)							
17977	526 318,40	1 465 305,91	Картометрический метод	25,00	—		
17978	526 334,12	1 465 318,92		25,00			
17979	526 338,74	1 465 334,29		25,00			
17980	526 332,34	1 465 349,82		25,00			
17981	526 312,54	1 465 352,34		25,00			
17982	526 288,06	1 465 341,70		25,00			
17983	526 274,57	1 465 324,28		25,00			
17984	526 274,23	1 465 302,20		25,00			
17985	526 294,03	1 465 295,28		25,00			
17977	526 318,40	1 465 305,91				25,00	
Терзона ПрЛ(847)							
17986	527 223,74	1 481 096,72	Картометрический метод	25,00	—		

**Раздел 2**

Сведения о местоположении границ объекта					
1	2	3	4	5	6
17987	527 219,09	1 481 119,30	Картометрический метод	25,00	—
17988	527 204,23	1 481 129,54		25,00	
17989	527 186,72	1 481 129,83		25,00	
17990	527 173,91	1 481 112,51		25,00	
17991	527 175,90	1 481 079,99		25,00	
17992	527 188,15	1 481 064,79		25,00	
17993	527 203,20	1 481 064,56		25,00	
17994	527 215,79	1 481 074,34		25,00	
17986	527 223,74	1 481 096,72		25,00	
Терзона ПрЛ(848)					
17995	527 412,91	1 480 728,69	Картометрический метод	25,00	—
17996	527 405,81	1 480 751,34		25,00	
17997	527 385,96	1 480 759,13		25,00	
17998	527 365,72	1 480 746,96		25,00	
17999	527 360,37	1 480 722,01		25,00	
18000	527 370,04	1 480 699,38		25,00	
18001	527 387,40	1 480 694,10		25,00	
18002	527 407,48	1 480 701,28		25,00	
17995	527 412,91	1 480 728,69		25,00	
Терзона ПрЛ(849)					
18003	526 742,23	1 479 037,22	Картометрический метод	25,00	—
18004	526 765,15	1 479 034,76		25,00	
18005	526 781,85	1 479 040,76		25,00	
18006	526 786,31	1 479 055,29		25,00	
18007	526 771,99	1 479 076,34		25,00	
18008	526 759,72	1 479 091,12		25,00	
18009	526 743,10	1 479 091,38		25,00	
18010	526 726,28	1 479 081,22		25,00	
18011	526 725,79	1 479 054,14		25,00	
18003	526 742,23	1 479 037,22		25,00	
Терзона ПрЛ(850)					
18012	552 170,28	1 482 281,50	Картометрический метод	25,00	—
18013	552 188,68	1 482 287,86		25,00	
18014	552 202,37	1 482 311,00		25,00	
18015	552 197,76	1 482 334,39		25,00	
18016	552 181,29	1 482 346,32		25,00	
18017	552 151,14	1 482 338,46		25,00	
18018	552 149,01	1 482 303,48		25,00	
18012	552 170,28	1 482 281,50		25,00	
Терзона ПрЛ(851)					
18019	525 003,45	1 470 809,05	Картометрический метод	25,00	—
18020	525 005,94	1 470 826,67		25,00	
18021	524 995,21	1 470 842,26		25,00	
18022	524 968,77	1 470 842,69		25,00	
18023	524 946,57	1 470 834,22		25,00	
18024	524 939,54	1 470 810,03		25,00	
18025	524 952,50	1 470 794,39		25,00	
18026	524 976,81	1 470 794,03		25,00	
18019	525 003,45	1 470 809,05		25,00	
Терзона ПрЛ(852)					
18027	527 319,64	1 480 997,73	Картометрический метод	25,00	—
18028	527 324,97	1 481 015,12		25,00	
18029	527 320,17	1 481 032,70		25,00	
18030	527 295,23	1 481 038,09		25,00	
18031	527 272,64	1 481 025,95		25,00	

**Раздел 2**

Сведения о местоположении границ объекта					
1	2	3	4	5	6
18032	527 264,69	1 481 003,56	Картометрический метод	25,00	—
18033	527 271,87	1 480 983,48		25,00	
18034	527 291,87	1 480 980,63		25,00	
18027	527 319,64	1 480 997,73		25,00	
Терзона ПрЛ(853)					
18035	526 330,52	1 472 145,12	Картометрический метод	25,00	—
18036	526 350,24	1 472 140,42		25,00	
18037	526 363,64	1 472 144,62		25,00	
18038	526 368,25	1 472 157,80		25,00	
18039	526 364,03	1 472 171,07		25,00	
18040	526 337,76	1 472 189,14		25,00	
18041	526 309,15	1 472 191,83		25,00	
18042	526 295,75	1 472 183,17		25,00	
18043	526 299,94	1 472 165,50		25,00	
18035	526 330,52	1 472 145,12		25,00	
Терзона ПрЛ(854)					
18044	532 078,33	1 474 939,72	Картометрический метод	25,00	—
18045	532 050,85	1 474 942,66		25,00	
18046	532 038,07	1 474 925,33		25,00	
18047	532 040,29	1 474 905,32		25,00	
18048	532 062,41	1 474 887,45		25,00	
18049	532 087,48	1 474 889,58		25,00	
18050	532 095,20	1 474 901,93		25,00	
18051	532 095,55	1 474 921,95		25,00	
18044	532 078,33	1 474 939,72		25,00	
Терзона ПрЛ(855)					
18052	554 979,15	1 478 942,80	Картометрический метод	25,00	—
18053	554 963,47	1 478 912,67		25,00	
18054	554 965,43	1 478 874,73		25,00	
18055	554 980,57	1 478 869,44		25,00	
18056	555 005,81	1 478 874,10		25,00	
18057	555 008,70	1 478 891,76		25,00	
18058	555 001,57	1 478 924,71		25,00	
18052	554 979,15	1 478 942,80		25,00	
Терзона ПрЛ(856)					
18059	523 676,78	1 456 382,97	Картометрический метод	25,00	—
18060	523 679,61	1 456 405,43		25,00	
18061	523 674,80	1 456 420,49		25,00	
18062	523 659,91	1 456 423,25		25,00	
18063	523 642,30	1 456 418,51		25,00	
18064	523 631,98	1 456 396,16		25,00	
18065	523 631,55	1 456 371,17		25,00	
18066	523 643,90	1 456 358,46		25,00	
18067	523 663,91	1 456 360,67		25,00	
18059	523 676,78	1 456 382,97		25,00	
Терзона ПрЛ(857)					
18068	521 359,97	1 462 279,27	Картометрический метод	25,00	—
18069	521 382,21	1 462 285,51		25,00	
18070	521 388,93	1 462 296,46		25,00	
18071	521 382,61	1 462 312,01		25,00	
18072	521 356,24	1 462 319,02		25,00	
18073	521 331,92	1 462 319,40		25,00	
18074	521 314,15	1 462 308,64		25,00	
18075	521 313,89	1 462 293,20		25,00	
18076	521 329,07	1 462 279,72		25,00	

**Раздел 2**

Сведения о местоположении границ объекта					
1	2	3	4	5	6
18068	521 359,97	1 462 279,27	Картометрический метод	25,00	—
Терзона ПрЛ(858)					
18077	526 850,59	1 479 168,89	Картометрический метод	25,00	—
18078	526 861,32	1 479 187,47		25,00	
18079	526 861,53	1 479 202,03		25,00	
18080	526 851,20	1 479 210,53		25,00	
18081	526 832,44	1 479 206,70		25,00	
18082	526 807,10	1 479 184,16		25,00	
18083	526 798,36	1 479 161,38		25,00	
18084	526 806,46	1 479 148,74		25,00	
18085	526 825,25	1 479 150,52		25,00	
18077	526 850,59	1 479 168,89		25,00	
Терзона ПрЛ(859)					
18086	525 470,73	1 465 694,25	Картометрический метод	25,00	—
18087	525 488,34	1 465 693,96		25,00	
18088	525 497,44	1 465 709,27		25,00	
18089	525 493,36	1 465 733,57		25,00	
18090	525 478,32	1 465 760,33		25,00	
18091	525 460,80	1 465 765,03		25,00	
18092	525 449,59	1 465 754,13		25,00	
18093	525 451,27	1 465 723,22		25,00	
18086	525 470,73	1 465 694,25		25,00	
Терзона ПрЛ(860)					
18094	524 707,89	1 464 739,81	Картометрический метод	25,00	—
18095	524 727,63	1 464 735,13		25,00	
18096	524 738,78	1 464 743,75		25,00	
18097	524 739,21	1 464 770,21		25,00	
18098	524 726,32	1 464 794,70		25,00	
18099	524 702,18	1 464 801,72		25,00	
18100	524 690,91	1 464 788,64		25,00	
18101	524 690,58	1 464 766,55		25,00	
18094	524 707,89	1 464 739,81		25,00	
Терзона ПрЛ(861)					
18102	530 341,04	1 473 721,68	Картометрический метод	25,00	—
18103	530 326,81	1 473 746,91		25,00	
18104	530 304,01	1 473 753,51		25,00	
18105	530 287,21	1 473 747,53		25,00	
18106	530 278,71	1 473 731,00		25,00	
18107	530 284,52	1 473 707,98		25,00	
18108	530 303,13	1 473 699,36		25,00	
18109	530 328,30	1 473 705,22		25,00	
18102	530 341,04	1 473 721,68		25,00	
Терзона ПрЛ(862)					
18110	527 353,46	1 476 952,28	Картометрический метод	25,00	—
18111	527 364,16	1 476 966,71		25,00	
18112	527 364,30	1 476 979,22		25,00	
18113	527 354,06	1 476 987,70		25,00	
18114	527 331,10	1 476 988,06		25,00	
18115	527 306,01	1 476 978,05		25,00	
18116	527 293,26	1 476 961,60		25,00	
18117	527 299,23	1 476 944,78		25,00	
18118	527 320,02	1 476 942,40		25,00	
18110	527 353,46	1 476 952,28		25,00	
Терзона ПрЛ(863)					
18119	533 171,54	1 478 010,64	Картометрический метод	25,00	—

**Раздел 2**

Сведения о местоположении границ объекта					
1	2	3	4	5	6
18120	533 181,66	1 478 020,52	Картометрический метод	25,00	—
18121	533 184,49	1 478 040,46		25,00	
18122	533 174,69	1 478 055,63		25,00	
18123	533 147,35	1 478 063,57		25,00	
18124	533 124,60	1 478 048,93		25,00	
18125	533 124,33	1 478 028,91		25,00	
18126	533 146,52	1 478 013,58		25,00	
18119	533 171,54	1 478 010,64		25,00	
Терзона ПрЛ(864)					
18127	527 287,46	1 479 895,53	Картометрический метод	25,00	—
18128	527 290,23	1 479 912,95		25,00	
18129	527 280,34	1 479 925,65		25,00	
18130	527 255,64	1 479 938,50		25,00	
18131	527 225,67	1 479 944,01		25,00	
18132	527 213,02	1 479 931,67		25,00	
18133	527 222,74	1 479 914,03		25,00	
18134	527 272,43	1 479 893,27		25,00	
18127	527 287,46	1 479 895,53		25,00	
Терзона ПрЛ(865)					
18135	529 794,74	1 476 361,95	Картометрический метод	25,00	—
18136	529 815,55	1 476 363,68		25,00	
18137	529 826,37	1 476 386,43		25,00	
18138	529 818,35	1 476 409,49		25,00	
18139	529 799,74	1 476 418,13		25,00	
18140	529 778,87	1 476 414,29		25,00	
18141	529 770,30	1 476 395,68		25,00	
18142	529 776,09	1 476 372,65		25,00	
18135	529 794,74	1 476 361,95		25,00	
Терзона ПрЛ(866)					
18143	531 791,42	1 480 420,18	Картометрический метод	25,00	—
18144	531 801,74	1 480 440,02		25,00	
18145	531 792,02	1 480 457,68		25,00	
18146	531 769,64	1 480 463,03		25,00	
18147	531 744,47	1 480 453,41		25,00	
18148	531 734,17	1 480 438,60		25,00	
18149	531 738,99	1 480 421,01		25,00	
18150	531 763,82	1 480 415,62		25,00	
18143	531 791,42	1 480 420,18		25,00	
Терзона ПрЛ(867)					
18151	528 271,22	1 477 808,96	Картометрический метод	25,00	—
18152	528 281,86	1 477 821,27		25,00	
18153	528 280,09	1 477 840,04		25,00	
18154	528 269,74	1 477 848,55		25,00	
18155	528 250,94	1 477 846,76		25,00	
18156	528 225,73	1 477 832,57		25,00	
18157	528 217,20	1 477 816,04		25,00	
18158	528 223,23	1 477 801,34		25,00	
18159	528 241,85	1 477 796,91		25,00	
18151	528 271,22	1 477 808,96		25,00	
Терзона ПрЛ(868)					
18160	527 270,87	1 478 330,92	Картометрический метод	25,00	—
18161	527 291,78	1 478 332,67		25,00	
18162	527 302,36	1 478 342,93		25,00	
18163	527 308,85	1 478 361,59		25,00	
18164	527 307,13	1 478 382,43		25,00	

**Раздел 2**

Сведения о местоположении границ объекта					
1	2	3	4	5	6
18165	527 292,67	1 478 395,17	Картометрический метод	25,00	—
18166	527 269,65	1 478 383,02		25,00	
18167	527 261,07	1 478 368,58		25,00	
18168	527 260,72	1 478 349,82		25,00	
18160	527 270,87	1 478 330,92		25,00	
Терзона ПрЛ(869)					
18169	525 863,46	1 479 207,26	Картометрический метод	25,00	—
18170	525 859,57	1 479 226,08		25,00	
18171	525 851,47	1 479 238,66		25,00	
18172	525 834,87	1 479 243,12		25,00	
18173	525 822,24	1 479 234,98		25,00	
18174	525 817,61	1 479 207,94		25,00	
18175	525 825,68	1 479 186,98		25,00	
18176	525 837,97	1 479 176,40		25,00	
18177	525 850,46	1 479 176,19		25,00	
18178	525 859,03	1 479 186,47		25,00	
18169	525 863,46	1 479 207,26		25,00	
Терзона ПрЛ(870)					
18179	550 126,70	1 481 863,41	Картометрический метод	25,00	—
18180	550 148,43	1 481 869,75		25,00	
18181	550 162,02	1 481 886,22		25,00	
18182	550 159,14	1 481 911,25		25,00	
18183	550 144,38	1 481 928,15		25,00	
18184	550 126,09	1 481 931,78		25,00	
18185	550 114,03	1 481 903,61		25,00	
18179	550 126,70	1 481 863,41		25,00	
Терзона ПрЛ(871)					
18186	531 649,43	1 478 694,61	Картометрический метод	25,00	—
18187	531 649,85	1 478 719,58		25,00	
18188	531 637,44	1 478 729,77		25,00	
18189	531 609,73	1 478 717,71		25,00	
18190	531 599,43	1 478 697,89		25,00	
18191	531 601,71	1 478 677,83		25,00	
18192	531 619,05	1 478 667,58		25,00	
18193	531 636,59	1 478 672,28		25,00	
18186	531 649,43	1 478 694,61		25,00	
Терзона ПрЛ(872)					
18194	553 167,32	1 482 612,62	Картометрический метод	25,00	—
18195	553 190,83	1 482 622,25		25,00	
18196	553 203,06	1 482 662,06		25,00	
18197	553 198,45	1 482 685,45		25,00	
18198	553 176,77	1 482 680,79		25,00	
18199	553 156,17	1 482 644,44		25,00	
18194	553 167,32	1 482 612,62		25,00	
Терзона ПрЛ(873)					
18200	526 297,08	1 472 267,00	Картометрический метод	25,00	—
18201	526 297,47	1 472 289,04		25,00	
18202	526 293,27	1 472 302,39		25,00	
18203	526 277,89	1 472 307,02		25,00	
18204	526 262,31	1 472 300,64		25,00	
18205	526 253,10	1 472 278,72		25,00	
18206	526 254,99	1 472 254,44		25,00	
18207	526 268,01	1 472 245,38		25,00	
18208	526 288,00	1 472 249,49		25,00	
18200	526 297,08	1 472 267,00		25,00	

**Раздел 2**

Сведения о местоположении границ объекта					
1	2	3	4	5	6
Терзона ПрЛ(874)					
18209	527 317,46	1 481 177,77	Картометрический метод	25,00	—
18210	527 325,17	1 481 192,64		25,00	
18211	527 323,01	1 481 212,70		25,00	
18212	527 305,63	1 481 220,46		25,00	
18213	527 275,37	1 481 205,96		25,00	
18214	527 265,13	1 481 188,61		25,00	
18215	527 274,91	1 481 173,43		25,00	
18216	527 294,83	1 481 168,15		25,00	
18209	527 317,46	1 481 177,77		25,00	
Терзона ПрЛ(875)					
18217	522 544,31	1 466 485,72	Картометрический метод	25,00	—
18218	522 557,75	1 466 496,53		25,00	
18219	522 558,09	1 466 518,59		25,00	
18220	522 542,76	1 466 525,43		25,00	
18221	522 511,86	1 466 525,92		25,00	
18222	522 498,47	1 466 512,89		25,00	
18223	522 493,79	1 466 495,30		25,00	
18224	522 511,18	1 466 486,23		25,00	
18217	522 544,31	1 466 485,72		25,00	
Терзона ПрЛ(876)					
18225	533 202,16	1 476 457,42	Картометрический метод	25,00	—
18226	533 219,79	1 476 464,64		25,00	
18227	533 225,10	1 476 482,07		25,00	
18228	533 217,77	1 476 494,70		25,00	
18229	533 195,39	1 476 500,00		25,00	
18230	533 172,89	1 476 497,86		25,00	
18231	533 160,03	1 476 478,09		25,00	
18232	533 169,78	1 476 460,43		25,00	
18225	533 202,16	1 476 457,42		25,00	
Терзона ПрЛ(877)					
18233	526 774,24	1 470 153,89	Картометрический метод	25,00	—
18234	526 786,84	1 470 162,03		25,00	
18235	526 793,26	1 470 176,51		25,00	
18236	526 791,43	1 470 191,14		25,00	
18237	526 779,11	1 470 197,60		25,00	
18238	526 758,20	1 470 195,82		25,00	
18239	526 739,22	1 470 183,64		25,00	
18240	526 734,76	1 470 162,86		25,00	
18241	526 749,14	1 470 150,12		25,00	
18233	526 774,24	1 470 153,89		25,00	
Терзона ПрЛ(878)					
18242	525 411,07	1 470 489,37	Картометрический метод	25,00	—
18243	525 393,51	1 470 496,26		25,00	
18244	525 375,84	1 470 494,32		25,00	
18245	525 371,17	1 470 474,57		25,00	
18246	525 386,17	1 470 447,87		25,00	
18247	525 399,27	1 470 441,03		25,00	
18248	525 416,95	1 470 442,96		25,00	
18249	525 423,91	1 470 460,49		25,00	
18242	525 411,07	1 470 489,37		25,00	
Терзона ПрЛ(879)					
18250	525 394,07	1 478 235,23	Картометрический метод	25,00	—
18251	525 412,90	1 478 245,38		25,00	
18252	525 411,17	1 478 262,07		25,00	



**Раздел 2**

Сведения о местоположении границ объекта					
1	2	3	4	5	6
18253	525 396,71	1 478 274,78	Картометрический метод	25,00	—
18254	525 359,37	1 478 283,71		25,00	
18255	525 346,80	1 478 277,67		25,00	
18256	525 346,58	1 478 263,05		25,00	
18257	525 373,35	1 478 243,89		25,00	
18250	525 394,07	1 478 235,23		25,00	
Терзона ПрЛ(880)					
18258	535 985,59	1 477 284,01	Картометрический метод	25,00	—
18259	536 013,26	1 477 291,10		25,00	
18260	536 023,45	1 477 303,43		25,00	
18261	536 023,82	1 477 323,42		25,00	
18262	536 008,92	1 477 336,16		25,00	
18263	535 991,51	1 477 336,44		25,00	
18264	535 973,78	1 477 321,70		25,00	
18265	535 973,40	1 477 301,70		25,00	
18258	535 985,59	1 477 284,01		25,00	
Терзона ПрЛ(881)					
18266	526 576,98	1 470 467,44	Картометрический метод	25,00	—
18267	526 589,76	1 470 481,84		25,00	
18268	526 589,99	1 470 498,50		25,00	
18269	526 581,74	1 470 507,00		25,00	
18270	526 556,75	1 470 507,39		25,00	
18271	526 535,78	1 470 495,18		25,00	
18272	526 531,26	1 470 476,49		25,00	
18273	526 545,64	1 470 463,80		25,00	
18266	526 576,98	1 470 467,44		25,00	
Терзона ПрЛ(882)					
18274	527 215,73	1 479 471,54	Картометрический метод	25,00	—
18275	527 232,34	1 479 467,13		25,00	
18276	527 242,92	1 479 477,38		25,00	
18277	527 243,33	1 479 498,24		25,00	
18278	527 231,02	1 479 515,08		25,00	
18279	527 210,34	1 479 521,63		25,00	
18280	527 191,42	1 479 515,71		25,00	
18281	527 195,30	1 479 496,90		25,00	
18274	527 215,73	1 479 471,54		25,00	
Терзона ПрЛ(883)					
18282	526 972,17	1 480 845,64	Картометрический метод	25,00	—
18283	526 959,80	1 480 853,33		25,00	
18284	526 939,71	1 480 846,10		25,00	
18285	526 939,50	1 480 828,64		25,00	
18286	526 956,60	1 480 808,37		25,00	
18287	526 976,50	1 480 798,05		25,00	
18288	526 991,59	1 480 802,78		25,00	
18289	526 991,88	1 480 822,81		25,00	
18282	526 972,17	1 480 845,64		25,00	
Терзона ПрЛ(884)					
18290	526 890,19	1 480 879,40	Картометрический метод	25,00	—
18291	526 902,93	1 480 894,21		25,00	
18292	526 903,17	1 480 909,20		25,00	
18293	526 895,90	1 480 919,33		25,00	
18294	526 875,90	1 480 922,13		25,00	
18295	526 853,16	1 480 905,00		25,00	
18296	526 850,30	1 480 885,01		25,00	
18297	526 867,62	1 480 874,78		25,00	

**Раздел 2**

Сведения о местоположении границ объекта					
1	2	3	4	5	6
18290	526 890,19	1 480 879,40	Картометрический метод	25,00	—
Терзона ПрЛ(885)					
18298	533 652,91	1 477 615,57	Картометрический метод	25,00	—
18299	533 650,72	1 477 635,61		25,00	
18300	533 638,42	1 477 645,78		25,00	
18301	533 618,23	1 477 638,59		25,00	
18302	533 612,95	1 477 618,69		25,00	
18303	533 615,06	1 477 596,13		25,00	
18304	533 624,91	1 477 586,00		25,00	
18305	533 642,49	1 477 588,24		25,00	
18298	533 652,91	1 477 615,57		25,00	
Терзона ПрЛ(886)					
18306	527 009,68	1 479 218,51	Картометрический метод	25,00	—
18307	527 012,10	1 479 239,30		25,00	
18308	527 008,26	1 479 256,00		25,00	
18309	526 989,55	1 479 264,64		25,00	
18310	526 970,86	1 479 262,86		25,00	
18311	526 964,26	1 479 244,21		25,00	
18312	526 978,51	1 479 221,05		25,00	
18313	526 994,99	1 479 212,48		25,00	
18306	527 009,68	1 479 218,51		25,00	
Терзона ПрЛ(887)					
18314	551 251,71	1 482 599,30	Картометрический метод	25,00	—
18315	551 264,94	1 482 590,72		25,00	
18316	551 288,26	1 482 590,38		25,00	
18317	551 303,62	1 482 610,09		25,00	
18318	551 290,56	1 482 626,99		25,00	
18319	551 267,18	1 482 629,04		25,00	
18320	551 245,54	1 482 626,04		25,00	
18314	551 251,71	1 482 599,30		25,00	
Терзона ПрЛ(888)					
18321	527 129,15	1 479 395,84	Картометрический метод	25,00	—
18322	527 139,81	1 479 408,15		25,00	
18323	527 142,10	1 479 424,79		25,00	
18324	527 129,68	1 479 431,22		25,00	
18325	527 106,69	1 479 427,44		25,00	
18326	527 085,64	1 479 411,07		25,00	
18327	527 085,36	1 479 394,41		25,00	
18328	527 104,09	1 479 389,97		25,00	
18321	527 129,15	1 479 395,84		25,00	
Терзона ПрЛ(889)					
18329	520 679,00	1 461 480,22	Картометрический метод	25,00	—
18330	520 652,51	1 461 478,40		25,00	
18331	520 641,27	1 461 465,36		25,00	
18332	520 643,21	1 461 443,28		25,00	
18333	520 660,66	1 461 436,38		25,00	
18334	520 680,67	1 461 442,69		25,00	
18335	520 685,33	1 461 460,25		25,00	
18329	520 679,00	1 461 480,22		25,00	
Терзона ПрЛ(890)					
18336	557 786,66	1 458 303,32	Картометрический метод	25,00	—
18337	557 786,66	1 458 303,32		25,00	
18338	557 837,21	1 458 350,52		25,00	
18336	557 786,66	1 458 303,32		25,00	
Терзона ПрЛ(891)					

**Раздел 2**

<b>Сведения о местоположении границ объекта</b>					
<b>1</b>	<b>2</b>	<b>3</b>	<b>4</b>	<b>5</b>	<b>6</b>
18339	554 655,04	1 439 015,27	Картометрический метод	25,00	—
20900	540 570,26	1 436 169,53		25,00	
20899	540 457,35	1 436 840,46		25,00	
20898	540 464,63	1 436 841,73		25,00	
20897	540 504,51	1 436 845,58		25,00	
20896	540 537,21	1 436 870,08		25,00	
20895	540 574,70	1 436 870,54		25,00	
20894	540 593,80	1 436 864,88		25,00	
20893	540 632,83	1 436 855,97		25,00	
20892	540 643,25	1 436 860,09		25,00	
20891	540 648,61	1 436 868,36		25,00	
20890	540 645,88	1 436 895,49		25,00	
20889	540 630,68	1 436 924,29		25,00	
20888	540 608,32	1 436 951,45		25,00	
20887	540 568,66	1 436 986,24		25,00	
20886	540 553,75	1 437 005,08		25,00	
20885	540 562,52	1 437 040,01		25,00	
20884	540 576,67	1 437 062,27		25,00	
20883	540 590,18	1 437 078,77		25,00	
20882	540 592,77	1 437 096,64		25,00	
20881	540 597,60	1 437 144,94		25,00	
20880	540 610,61	1 437 172,76		25,00	
20879	540 630,13	1 437 203,83		25,00	
20878	540 651,39	1 437 255,45		25,00	
20877	540 655,14	1 437 283,07		25,00	
20876	540 648,70	1 437 308,13		25,00	
20875	540 637,11	1 437 332,33		25,00	
20874	540 632,14	1 437 350,94		25,00	
20873	540 610,25	1 437 349,21		25,00	
20872	540 588,24	1 437 339,14		25,00	
20871	540 566,18	1 437 324,92		25,00	
20870	540 546,57	1 437 303,71		25,00	
20869	540 514,35	1 437 305,31		25,00	
20868	540 466,10	1 437 316,15		25,00	
20867	540 436,09	1 437 315,83		25,00	
20866	540 414,56	1 437 308,88		25,00	
20865	540 384,70	1 437 287,56		25,00	
20864	540 382,41	1 437 285,74		25,00	
20863	540 231,30	1 438 183,68		25,00	
20862	540 242,53	1 438 175,76		25,00	
20861	540 263,34	1 438 172,54		25,00	
20860	540 284,28	1 438 178,03		25,00	
20859	540 300,43	1 438 198,74		25,00	
20858	540 313,56	1 438 226,65		25,00	
20857	540 327,48	1 438 255,37		25,00	
20856	540 345,62	1 438 267,12		25,00	
20855	540 366,51	1 438 284,43		25,00	
20854	540 376,22	1 438 299,90		25,00	
20853	540 377,52	1 438 319,67		25,00	
20852	540 370,49	1 438 334,38		25,00	
20851	540 334,75	1 438 339,30		25,00	
20850	540 295,74	1 438 356,70		25,00	
20849	540 273,27	1 438 382,75		25,00	
20848	540 260,83	1 438 386,07		25,00	
20847	540 246,21	1 438 386,32		25,00	

**Раздел 2**

<b>Сведения о местоположении границ объекта</b>					
<b>1</b>	<b>2</b>	<b>3</b>	<b>4</b>	<b>5</b>	<b>6</b>
20846	540 235,39	1 438 371,91	Картометрический метод	25,00	—
20845	540 229,72	1 438 365,32		25,00	
20844	540 216,00	1 438 320,32		25,00	
20843	540 210,51	1 438 307,18		25,00	
20842	539 738,17	1 441 113,86		25,00	
20841	539 731,19	1 441 131,00		25,00	
20840	539 726,69	1 441 141,83		25,00	
20839	538 801,10	1 446 585,77		25,00	
20838	538 633,23	1 446 607,25		25,00	
20837	538 420,52	1 446 634,46		25,00	
20836	529 938,17	1 447 719,61		25,00	
20835	529 960,18	1 447 743,40		25,00	
20834	530 018,20	1 447 780,00		25,00	
20833	530 048,61	1 447 802,04		25,00	
20832	530 054,07	1 447 831,94		25,00	
20831	530 031,94	1 447 859,81		25,00	
20830	530 011,94	1 447 857,62		25,00	
20829	529 978,85	1 447 818,12		25,00	
20828	529 956,09	1 447 805,96		25,00	
20827	529 938,77	1 447 816,26		25,00	
20826	529 929,54	1 447 866,40		25,00	
20825	529 914,76	1 447 881,64		25,00	
20824	529 880,26	1 447 909,69		25,00	
20823	529 875,63	1 447 937,28		25,00	
20822	529 889,62	1 448 029,57		25,00	
20821	529 902,41	1 448 051,85		25,00	
20820	529 927,72	1 448 068,98		25,00	
20819	529 970,25	1 448 070,80		25,00	
20818	530 012,65	1 448 065,15		25,00	
20817	530 082,30	1 448 036,52		25,00	
20816	530 152,09	1 448 022,95		25,00	
20815	530 231,93	1 448 014,22		25,00	
20814	530 279,60	1 448 028,46		25,00	
20813	530 307,60	1 448 058,04		25,00	
20812	530 338,32	1 448 102,57		25,00	
20811	530 378,85	1 448 134,42		25,00	
20810	530 439,07	1 448 150,99		25,00	
20809	530 516,62	1 448 152,28		25,00	
20808	530 574,34	1 448 166,37		25,00	
20807	530 679,75	1 448 189,72		25,00	
20806	530 749,82	1 448 196,13		25,00	
20805	530 812,16	1 448 182,65		25,00	
20804	530 854,78	1 448 189,48		25,00	
20803	530 897,44	1 448 203,82		25,00	
20802	530 944,90	1 448 200,58		25,00	
20801	530 994,75	1 448 187,29		25,00	
20800	531 037,24	1 448 186,63		25,00	
20799	531 089,84	1 448 195,83		25,00	
20798	531 129,93	1 448 197,68		25,00	
20797	531 169,92	1 448 194,56		25,00	
20796	531 207,48	1 448 198,97		25,00	
20795	531 227,82	1 448 218,65		25,00	
20794	531 236,19	1 448 278,54		25,00	
20793	531 246,87	1 448 318,39		25,00	
20792	531 242,35	1 448 350,95		25,00	

**Раздел 2**

<b>Сведения о местоположении границ объекта</b>					
<b>1</b>	<b>2</b>	<b>3</b>	<b>4</b>	<b>5</b>	<b>6</b>
20791	531 207,42	1 448 356,50	Картометрический метод	25,00	—
20790	531 114,63	1 448 340,43		25,00	
20789	531 042,06	1 448 331,60		25,00	
20788	530 979,31	1 448 322,55		25,00	
20787	530 868,81	1 448 289,28		25,00	
20786	530 816,34	1 448 287,62		25,00	
20785	530 683,84	1 448 289,67		25,00	
20784	530 463,63	1 448 278,10		25,00	
20783	530 436,22	1 448 286,03		25,00	
20782	530 431,46	1 448 306,11		25,00	
20781	530 464,39	1 448 330,61		25,00	
20780	530 459,84	1 448 355,66		25,00	
20779	530 410,35	1 448 393,98		25,00	
20778	530 351,13	1 448 442,41		25,00	
20777	530 329,23	1 448 482,76		25,00	
20776	530 329,83	1 448 520,26		25,00	
20775	530 350,45	1 448 554,91		25,00	
20774	530 434,37	1 448 646,13		25,00	
20773	530 538,68	1 448 764,53		25,00	
20772	530 663,25	1 448 892,60		25,00	
20771	530 703,95	1 448 926,66		25,00	
20770	530 748,54	1 448 948,45		25,00	
20769	530 850,51	1 448 984,45		25,00	
20768	530 839,95	1 449 098,33		25,00	
20767	530 794,04	1 449 101,05		25,00	
20766	530 643,17	1 449 104,37		25,00	
20765	530 524,79	1 449 098,07		25,00	
20764	530 456,98	1 449 087,12		25,00	
20763	530 389,16	1 449 076,12		25,00	
20762	530 192,31	1 449 067,10		25,00	
20761	530 154,78	1 449 070,75		25,00	
20760	530 054,19	1 449 101,71		25,00	
20759	530 020,71	1 449 119,07		25,00	
20758	529 996,51	1 449 142,42		25,00	
20757	529 984,80	1 449 166,65		25,00	
20756	529 989,23	1 449 194,24		25,00	
20755	530 012,44	1 449 253,41		25,00	
20754	530 016,67	1 449 288,24		25,00	
20753	530 003,89	1 449 337,65		25,00	
20752	529 986,43	1 449 369,64		25,00	
20751	529 949,61	1 449 392,60		25,00	
20750	529 930,27	1 449 396,70		25,00	
20749	529 864,89	1 449 390,35		25,00	
20748	529 815,55	1 449 377,30		25,00	
20747	529 789,37	1 449 379,13		25,00	
20746	529 775,49	1 449 388,79		25,00	
20745	529 764,63	1 449 409,75		25,00	
20744	529 765,28	1 449 443,87		25,00	
20743	529 789,31	1 449 505,03		25,00	
20742	529 815,88	1 449 546,15		25,00	
20741	529 849,26	1 449 577,08		25,00	
20740	529 893,51	1 449 615,59		25,00	
20739	529 976,03	1 449 701,20		25,00	
20738	530 001,20	1 449 739,54		25,00	
20737	530 021,29	1 449 780,49		25,00	

**Раздел 2**

<b>Сведения о местоположении границ объекта</b>					
<b>1</b>	<b>2</b>	<b>3</b>	<b>4</b>	<b>5</b>	<b>6</b>
20736	530 054,11	1 449 821,74	Картометрический метод	25,00	—
20735	530 143,75	1 449 906,15		25,00	
20734	530 247,19	1 449 988,41		25,00	
20733	530 362,52	1 450 062,41		25,00	
20732	530 507,47	1 450 139,25		25,00	
20731	530 551,78	1 450 157,38		25,00	
20730	530 637,87	1 450 178,34		25,00	
20729	530 712,34	1 450 187,20		25,00	
20728	530 739,68	1 450 187,76		25,00	
20727	530 775,62	1 450 188,53		25,00	
20726	530 860,44	1 450 201,94		25,00	
20725	530 911,17	1 450 222,88		25,00	
20724	530 959,54	1 450 255,08		25,00	
20723	531 034,19	1 450 324,57		25,00	
20722	531 102,79	1 450 381,69		25,00	
20721	531 158,60	1 450 417,35		25,00	
20720	531 181,05	1 450 441,63		25,00	
20719	531 184,15	1 450 462,99		25,00	
20718	531 178,33	1 450 473,53		25,00	
20717	531 158,18	1 450 487,59		25,00	
20716	531 122,13	1 450 492,35		25,00	
20715	531 087,64	1 450 497,22		25,00	
20714	531 057,79	1 450 511,41		25,00	
20713	531 032,48	1 450 535,33		25,00	
20712	531 004,51	1 450 582,22		25,00	
20711	530 989,77	1 450 627,35		25,00	
20710	530 989,05	1 450 664,62		25,00	
20709	531 001,00	1 450 710,44		25,00	
20708	531 046,31	1 450 807,93		25,00	
20707	531 067,34	1 450 867,99		25,00	
20706	531 069,94	1 450 943,53		25,00	
20705	531 065,32	1 450 992,19		25,00	
20704	531 059,49	1 451 035,92		25,00	
20703	531 063,23	1 451 083,86		25,00	
20702	531 077,29	1 451 112,55		25,00	
20701	531 108,05	1 451 139,09		25,00	
20700	531 176,40	1 451 176,84		25,00	
20699	531 255,59	1 451 204,47		25,00	
20698	531 329,11	1 451 220,61		25,00	
20697	531 371,58	1 451 225,27		25,00	
20696	531 419,43	1 451 242,05		25,00	
20695	531 470,74	1 451 274,29		25,00	
20694	531 505,09	1 451 285,38		25,00	
20693	531 539,66	1 451 284,82		25,00	
20692	531 566,15	1 451 275,80		25,00	
20691	531 599,20	1 451 249,29		25,00	
20690	531 641,47	1 451 197,97		25,00	
20689	531 664,85	1 451 161,57		25,00	
20688	531 686,80	1 451 143,33		25,00	
20687	531 716,06	1 451 133,32		25,00	
20686	531 770,68	1 451 120,13		25,00	
20685	531 838,87	1 451 093,19		25,00	
20684	531 880,03	1 451 064,57		25,00	
20683	531 920,29	1 451 029,80		25,00	
20682	531 987,08	1 450 988,19		25,00	

**Раздел 2**

<b>Сведения о местоположении границ объекта</b>					
<b>1</b>	<b>2</b>	<b>3</b>	<b>4</b>	<b>5</b>	<b>6</b>
20681	532 013,14	1 450 985,83	Картометрический метод	25,00	—
20680	532 037,25	1 450 991,90		25,00	
20679	532 075,26	1 451 001,48		25,00	
20678	532 111,65	1 451 020,00		25,00	
20677	532 137,47	1 451 045,04		25,00	
20676	532 152,26	1 451 071,21		25,00	
20675	532 152,38	1 451 116,49		25,00	
20674	532 162,33	1 451 134,93		25,00	
20673	532 186,37	1 451 148,45		25,00	
20672	532 205,18	1 451 146,73		25,00	
20671	532 253,46	1 451 128,07		25,00	
20670	532 305,83	1 451 124,73		25,00	
20669	532 376,10	1 451 141,14		25,00	
20668	532 438,72	1 451 142,66		25,00	
20667	532 491,13	1 451 141,84		25,00	
20666	532 494,13	1 451 169,30		25,00	
20665	532 489,88	1 451 219,38		25,00	
20664	532 503,11	1 451 261,67		25,00	
20663	532 521,08	1 451 296,41		25,00	
20662	532 526,78	1 451 341,32		25,00	
20661	532 525,29	1 451 401,36		25,00	
20660	532 538,55	1 451 451,14		25,00	
20659	532 564,06	1 451 488,24		25,00	
20658	532 599,85	1 451 537,70		25,00	
20657	532 615,48	1 451 577,46		25,00	
20656	532 608,63	1 451 620,07		25,00	
20655	532 584,03	1 451 645,47		25,00	
20654	532 546,86	1 451 661,05		25,00	
20653	532 504,32	1 451 659,21		25,00	
20652	532 456,55	1 451 647,47		25,00	
20651	532 424,06	1 451 645,49		25,00	
20650	532 371,63	1 451 651,31		25,00	
20649	532 304,20	1 451 654,83		25,00	
20648	532 276,94	1 451 675,27		25,00	
20647	532 262,57	1 451 715,51		25,00	
20646	532 260,99	1 451 770,54		25,00	
20645	532 261,72	1 451 818,02		25,00	
20644	532 247,07	1 451 838,25		25,00	
20643	532 209,78	1 451 853,87		25,00	
20642	532 124,64	1 451 847,70		25,00	
20641	532 087,32	1 451 855,77		25,00	
20640	532 057,76	1 451 883,72		25,00	
20639	532 018,31	1 451 919,36		25,00	
20638	531 978,46	1 451 934,99		25,00	
20637	531 923,68	1 451 945,85		25,00	
20636	531 883,98	1 451 968,97		25,00	
20635	531 790,04	1 452 035,46		25,00	
20634	531 767,22	1 452 054,26		25,00	
20633	531 666,93	1 452 126,62		25,00	
20632	531 574,28	1 452 207,59		25,00	
20631	531 555,25	1 452 237,17		25,00	
20630	531 526,94	1 452 310,23		25,00	
20629	531 513,70	1 452 367,80		25,00	
20628	531 512,46	1 452 416,05		25,00	
20627	531 517,98	1 452 468,64		25,00	

**Раздел 2**

<b>Сведения о местоположении границ объекта</b>					
<b>1</b>	<b>2</b>	<b>3</b>	<b>4</b>	<b>5</b>	<b>6</b>
20626	531 513,40	1 452 507,25	Картометрический метод	25,00	—
20625	531 493,35	1 452 551,68		25,00	
20624	531 472,57	1 452 584,20		25,00	
20623	531 465,73	1 452 614,88		25,00	
20622	531 468,81	1 452 656,92		25,00	
20621	531 484,87	1 452 689,32		25,00	
20620	531 516,36	1 452 734,47		25,00	
20619	531 552,92	1 452 804,11		25,00	
20618	531 574,17	1 452 856,21		25,00	
20617	531 602,21	1 452 896,07		25,00	
20616	531 642,92	1 452 928,05		25,00	
20615	531 687,76	1 452 943,72		25,00	
20614	531 741,56	1 452 950,87		25,00	
20613	531 779,76	1 452 947,78		25,00	
20612	531 840,22	1 452 941,82		25,00	
20611	531 892,32	1 452 942,01		25,00	
20610	531 924,65	1 452 956,68		25,00	
20609	531 937,99	1 452 970,89		25,00	
20608	531 990,61	1 453 072,70		25,00	
20607	532 023,67	1 453 096,07		25,00	
20606	532 054,25	1 453 107,80		25,00	
20605	532 098,04	1 453 110,62		25,00	
20604	532 144,35	1 453 100,16		25,00	
20603	532 190,60	1 453 081,63		25,00	
20602	532 227,88	1 453 065,99		25,00	
20601	532 301,20	1 453 061,14		25,00	
20600	532 329,72	1 453 043,34		25,00	
20599	532 340,99	1 453 021,16		25,00	
20598	532 357,20	1 452 990,34		25,00	
20597	532 382,84	1 452 967,82		25,00	
20596	532 418,56	1 452 957,79		25,00	
20595	532 459,16	1 452 957,18		25,00	
20594	532 493,75	1 452 957,47		25,00	
20593	532 526,68	1 452 947,07		25,00	
20592	532 609,73	1 452 900,70		25,00	
20591	532 656,87	1 452 881,89		25,00	
20590	532 826,54	1 452 848,40		25,00	
20589	532 875,25	1 452 846,02		25,00	
20588	532 944,27	1 452 855,00		25,00	
20587	532 998,13	1 452 875,47		25,00	
20586	533 059,61	1 452 908,87		25,00	
20585	533 141,18	1 452 942,00		25,00	
20584	533 172,52	1 452 952,57		25,00	
20583	533 186,55	1 452 967,61		25,00	
20582	533 200,71	1 452 999,69		25,00	
20581	533 216,74	1 453 063,63		25,00	
20580	533 215,24	1 453 083,13		25,00	
20579	533 197,45	1 453 096,64		25,00	
20578	533 145,07	1 453 099,14		25,00	
20577	533 082,66	1 453 091,84		25,00	
20576	533 036,88	1 453 095,42		25,00	
20575	533 010,08	1 453 104,85		25,00	
20574	532 995,35	1 453 126,13		25,00	
20573	532 989,67	1 453 154,00		25,00	
20572	532 994,14	1 453 176,61		25,00	



**Раздел 2**

<b>Сведения о местоположении границ объекта</b>					
<b>1</b>	<b>2</b>	<b>3</b>	<b>4</b>	<b>5</b>	<b>6</b>
20571	533 028,43	1 453 221,84	Картометрический метод	25,00	—
20570	533 086,14	1 453 277,13		25,00	
20569	533 133,00	1 453 310,13		25,00	
20568	533 166,72	1 453 322,08		25,00	
20567	533 198,40	1 453 316,15		25,00	
20566	533 270,00	1 453 287,96		25,00	
20565	533 289,95	1 453 270,67		25,00	
20564	533 296,43	1 453 238,72		25,00	
20563	533 309,50	1 453 223,43		25,00	
20562	533 328,96	1 453 219,92		25,00	
20561	533 414,65	1 453 232,02		25,00	
20560	533 447,95	1 453 228,70		25,00	
20559	533 644,96	1 453 152,05		25,00	
20558	533 685,42	1 453 123,09		25,00	
20557	533 748,51	1 453 066,08		25,00	
20556	533 777,55	1 453 045,88		25,00	
20555	533 826,47	1 453 037,98		25,00	
20554	533 880,62	1 453 040,13		25,00	
20553	533 946,58	1 453 052,01		25,00	
20552	533 963,61	1 453 060,79		25,00	
20551	533 974,28	1 453 075,47		25,00	
20550	533 958,44	1 453 096,97		25,00	
20549	533 810,44	1 453 164,47		25,00	
20548	533 778,07	1 453 207,04		25,00	
20547	533 745,23	1 453 275,74		25,00	
20546	533 723,11	1 453 322,46		25,00	
20545	533 687,56	1 453 373,79		25,00	
20544	533 655,08	1 453 410,68		25,00	
20543	533 610,99	1 453 474,18		25,00	
20542	533 595,90	1 453 526,40		25,00	
20541	533 594,73	1 453 562,00		25,00	
20540	533 603,59	1 453 601,97		25,00	
20539	533 619,82	1 453 625,75		25,00	
20538	533 671,78	1 453 667,28		25,00	
20537	533 708,07	1 453 679,60		25,00	
20536	533 749,47	1 453 685,39		25,00	
20535	533 802,41	1 453 666,83		25,00	
20534	533 843,29	1 453 669,21		25,00	
20533	533 888,47	1 453 679,71		25,00	
20532	533 940,14	1 453 674,90		25,00	
20531	533 980,31	1 453 648,75		25,00	
20530	534 008,06	1 453 609,41		25,00	
20529	534 049,07	1 453 510,12		25,00	
20528	534 073,78	1 453 469,92		25,00	
20527	534 141,96	1 453 394,68		25,00	
20526	534 189,44	1 453 343,44		25,00	
20525	534 200,37	1 453 305,63		25,00	
20524	534 195,68	1 453 170,49		25,00	
20523	534 190,02	1 453 128,07		25,00	
20522	534 177,08	1 453 100,76		25,00	
20521	534 151,84	1 453 083,67		25,00	
20520	534 151,48	1 453 061,15		25,00	
20519	534 171,11	1 453 038,37		25,00	
20518	534 205,72	1 453 012,83		25,00	
20517	534 260,07	1 452 969,44		25,00	

**Раздел 2**

<b>Сведения о местоположении границ объекта</b>					
<b>1</b>	<b>2</b>	<b>3</b>	<b>4</b>	<b>5</b>	<b>6</b>
20516	534 348,87	1 452 893,04	Картометрический метод	25,00	—
20515	534 435,30	1 452 826,70		25,00	
20514	534 462,75	1 452 821,25		25,00	
20513	534 497,92	1 452 833,20		25,00	
20512	534 543,47	1 452 867,52		25,00	
20511	534 607,08	1 452 934,00		25,00	
20510	534 650,02	1 452 965,84		25,00	
20509	534 695,52	1 452 997,64		25,00	
20508	534 713,38	1 453 019,87		25,00	
20507	534 711,38	1 453 047,40		25,00	
20506	534 689,50	1 453 090,25		25,00	
20505	534 690,20	1 453 135,25		25,00	
20504	534 708,25	1 453 172,47		25,00	
20503	534 744,13	1 453 229,42		25,00	
20502	534 752,46	1 453 276,79		25,00	
20501	534 763,40	1 453 336,65		25,00	
20500	534 796,62	1 453 383,63		25,00	
20499	534 844,58	1 453 415,40		25,00	
20498	534 902,32	1 453 429,48		25,00	
20497	534 977,29	1 453 423,33		25,00	
20496	535 062,02	1 453 404,46		25,00	
20495	535 168,82	1 453 362,80		25,00	
20494	535 312,26	1 453 291,28		25,00	
20493	535 429,19	1 453 221,22		25,00	
20492	535 507,02	1 453 176,06		25,00	
20491	535 552,75	1 453 153,50		25,00	
20490	535 586,01	1 453 105,38		25,00	
20489	535 632,88	1 453 057,02		25,00	
20488	535 654,66	1 453 004,54		25,00	
20487	535 726,83	1 452 976,20		25,00	
20486	535 778,89	1 452 968,61		25,00	
20485	535 826,23	1 452 954,25		25,00	
20484	535 846,49	1 452 947,11		25,00	
20483	535 848,48	1 452 928,95		25,00	
20482	535 827,66	1 452 904,32		25,00	
20481	535 768,24	1 452 873,51		25,00	
20480	535 756,54	1 452 846,47		25,00	
20479	535 758,34	1 452 814,73		25,00	
20478	535 793,97	1 452 773,34		25,00	
20477	535 850,53	1 452 767,93		25,00	
20476	535 893,47	1 452 755,91		25,00	
20475	535 947,61	1 452 741,47		25,00	
20474	535 979,37	1 452 745,51		25,00	
20473	536 018,50	1 452 776,61		25,00	
20472	536 059,66	1 452 803,21		25,00	
20471	536 143,62	1 452 806,43		25,00	
20470	536 188,82	1 452 796,64		25,00	
20469	536 197,69	1 452 782,91		25,00	
20468	536 183,55	1 452 751,37		25,00	
20467	536 169,33	1 452 710,81		25,00	
20466	536 158,79	1 452 692,03		25,00	
20465	536 164,06	1 452 665,54		25,00	
20464	536 186,77	1 452 662,90		25,00	
20463	536 211,96	1 452 678,36		25,00	
20462	536 225,85	1 452 703,08		25,00	

**Раздел 2**

<b>Сведения о местоположении границ объекта</b>					
<b>1</b>	<b>2</b>	<b>3</b>	<b>4</b>	<b>5</b>	<b>6</b>
20461	536 300,70	1 452 844,79	Картометрический метод	25,00	—
20460	536 339,84	1 452 887,23		25,00	
20459	536 403,57	1 452 899,85		25,00	
20458	536 492,02	1 452 898,50		25,00	
20457	536 596,61	1 452 917,22		25,00	
20456	536 646,87	1 452 941,41		25,00	
20455	536 665,21	1 452 954,74		25,00	
20454	536 642,87	1 452 975,48		25,00	
20453	536 615,93	1 452 994,06		25,00	
20452	536 616,23	1 453 014,42		25,00	
20451	536 650,30	1 453 016,18		25,00	
20450	536 679,56	1 453 002,11		25,00	
20449	536 736,39	1 453 014,83		25,00	
20448	536 745,71	1 453 028,27		25,00	
20447	536 725,88	1 453 062,59		25,00	
20446	536 722,02	1 453 108,04		25,00	
20445	536 745,25	1 453 141,68		25,00	
20444	536 818,36	1 453 181,31		25,00	
20443	536 951,82	1 453 301,70		25,00	
20442	537 052,50	1 453 363,58		25,00	
20441	537 102,76	1 453 387,75		25,00	
20440	537 195,75	1 453 390,85		25,00	
20439	537 304,41	1 453 380,07		25,00	
20438	537 617,05	1 453 359,31		25,00	
20437	537 653,16	1 453 351,92		25,00	
20436	537 679,98	1 453 322,02		25,00	
20435	537 692,85	1 453 281,00		25,00	
20434	537 737,89	1 453 257,64		25,00	
20433	537 835,41	1 453 258,37		25,00	
20432	537 896,41	1 453 246,08		25,00	
20431	537 921,16	1 453 234,37		25,00	
20430	537 941,12	1 453 206,84		25,00	
20429	537 956,89	1 453 197,52		25,00	
20428	537 995,46	1 453 196,94		25,00	
20427	538 004,32	1 453 187,73		25,00	
20426	538 001,51	1 453 149,22		25,00	
20425	538 000,75	1 453 101,59		25,00	
20424	538 013,75	1 453 060,62		25,00	
20423	538 041,77	1 452 969,48		25,00	
20422	538 077,77	1 452 950,76		25,00	
20421	538 102,63	1 452 950,34		25,00	
20420	538 141,23	1 452 949,76		25,00	
20419	538 145,38	1 452 929,28		25,00	
20418	538 165,17	1 452 888,17		25,00	
20417	538 195,98	1 452 828,74		25,00	
20416	538 251,95	1 452 778,00		25,00	
20415	538 377,50	1 452 692,10		25,00	
20414	538 426,71	1 452 643,72		25,00	
20413	538 437,44	1 452 611,82		25,00	
20412	538 439,24	1 452 580,03		25,00	
20411	538 463,99	1 452 568,33		25,00	
20410	538 491,39	1 452 576,96		25,00	
20409	538 523,61	1 452 608,19		25,00	
20408	538 628,07	1 452 615,63		25,00	
20407	538 692,04	1 452 650,92		25,00	

**Раздел 2**

<b>Сведения о местоположении границ объекта</b>					
<b>1</b>	<b>2</b>	<b>3</b>	<b>4</b>	<b>5</b>	<b>6</b>
20406	538 724,57	1 452 698,01	Картометрический метод	25,00	—
20405	538 762,09	1 452 781,31		25,00	
20404	538 812,23	1 452 794,16		25,00	
20403	538 866,68	1 452 800,10		25,00	
20402	538 942,36	1 452 851,06		25,00	
20401	539 010,56	1 452 863,62		25,00	
20400	539 089,88	1 452 857,82		25,00	
20399	539 175,79	1 452 847,41		25,00	
20398	539 273,32	1 452 848,12		25,00	
20397	539 331,64	1 452 808,67		25,00	
20396	539 414,80	1 452 762,06		25,00	
20395	539 473,50	1 452 740,73		25,00	
20394	539 502,63	1 452 719,83		25,00	
20393	539 554,06	1 452 675,97		25,00	
20392	539 594,67	1 452 659,43		25,00	
20391	539 626,55	1 452 674,83		25,00	
20390	539 660,58	1 452 669,79		25,00	
20389	539 689,73	1 452 648,89		25,00	
20388	539 721,23	1 452 634,81		25,00	
20387	539 816,64	1 452 646,93		25,00	
20386	539 880,41	1 452 666,34		25,00	
20385	539 914,74	1 452 686,19		25,00	
20384	539 920,23	1 452 747,34		25,00	
20383	539 957,19	1 452 787,55		25,00	
20382	539 962,40	1 452 835,10		25,00	
20381	540 006,25	1 452 884,31		25,00	
20380	540 005,03	1 452 950,06		25,00	
20379	540 028,79	1 453 019,98		25,00	
20378	540 086,66	1 453 093,91		25,00	
20377	540 162,46	1 453 156,20		25,00	
20376	540 240,28	1 453 202,61		25,00	
20375	540 411,64	1 453 288,35		25,00	
20374	540 467,32	1 453 364,56		25,00	
20373	540 524,19	1 453 379,54		25,00	
20372	540 589,82	1 453 369,46		25,00	
20371	540 700,44	1 453 340,54		25,00	
20370	540 773,01	1 453 337,10		25,00	
20369	540 857,54	1 453 378,91		25,00	
20368	540 898,93	1 453 416,78		25,00	
20367	540 897,38	1 453 459,90		25,00	
20366	540 873,02	1 453 501,10		25,00	
20365	540 825,61	1 453 517,71		25,00	
20364	540 778,42	1 453 538,85		25,00	
20363	540 772,02	1 453 563,90		25,00	
20362	540 788,07	1 453 579,52		25,00	
20361	540 849,16	1 453 571,74		25,00	
20360	540 906,36	1 453 602,61		25,00	
20359	540 922,92	1 453 647,68		25,00	
20358	540 937,47	1 453 708,71		25,00	
20357	540 974,32	1 453 742,11		25,00	
20356	541 035,52	1 453 745,69		25,00	
20355	541 298,35	1 453 727,98		25,00	
20354	541 359,26	1 453 706,64		25,00	
20353	541 401,54	1 453 658,34		25,00	
20352	541 403,29	1 453 624,28		25,00	

**Раздел 2**

<b>Сведения о местоположении границ объекта</b>					
<b>1</b>	<b>2</b>	<b>3</b>	<b>4</b>	<b>5</b>	<b>6</b>
20351	541 387,27	1 453 615,48	Картометрический метод	25,00	—
20350	541 255,10	1 453 574,43		25,00	
20349	541 193,48	1 453 545,96		25,00	
20348	541 156,41	1 453 496,65		25,00	
20347	541 142,23	1 453 458,33		25,00	
20346	541 155,06	1 453 415,03		25,00	
20345	541 179,46	1 453 376,12		25,00	
20344	541 256,01	1 453 338,64		25,00	
20343	541 364,53	1 453 321,07		25,00	
20342	541 527,29	1 453 293,58		25,00	
20341	541 683,31	1 453 263,90		25,00	
20340	541 733,10	1 453 254,06		25,00	
20339	541 828,32	1 453 257,11		25,00	
20338	541 898,68	1 453 260,53		25,00	
20337	542 023,14	1 453 247,28		25,00	
20336	542 090,51	1 453 203,11		25,00	
20335	542 176,27	1 453 174,60		25,00	
20334	542 253,05	1 453 159,78		25,00	
20333	542 350,05	1 453 124,24		25,00	
20332	542 496,94	1 453 094,72		25,00	
20331	542 679,63	1 453 032,93		25,00	
20330	542 840,32	1 453 012,26		25,00	
20329	542 917,12	1 452 992,92		25,00	
20328	542 972,92	1 452 939,91		25,00	
20327	543 006,84	1 452 934,83		25,00	
20326	543 065,90	1 452 936,17		25,00	
20325	543 092,96	1 452 928,94		25,00	
20324	543 214,61	1 452 881,68		25,00	
20323	543 290,66	1 452 814,73		25,00	
20322	543 356,01	1 452 786,53		25,00	
20321	543 437,43	1 452 773,90		25,00	
20320	543 611,96	1 452 771,19		25,00	
20319	543 700,20	1 452 753,95		25,00	
20318	543 849,27	1 452 722,13		25,00	
20317	544 012,68	1 452 726,37		25,00	
20316	544 071,57	1 452 725,46		25,00	
20315	544 103,13	1 452 713,59		25,00	
20314	544 190,82	1 452 664,60		25,00	
20313	544 301,23	1 452 624,37		25,00	
20312	544 336,91	1 452 585,24		25,00	
20311	544 352,13	1 452 544,20		25,00	
20310	544 372,20	1 452 521,19		25,00	
20309	544 436,05	1 452 545,15		25,00	
20308	544 510,89	1 452 543,95		25,00	
20307	544 545,51	1 452 584,23		25,00	
20306	544 595,87	1 452 612,92		25,00	
20305	544 635,84	1 452 707,52		25,00	
20304	544 596,54	1 452 803,40		25,00	
20303	544 554,55	1 452 872,05		25,00	
20302	544 463,76	1 453 009,52		25,00	
20301	544 439,37	1 453 032,96		25,00	
20300	544 367,71	1 453 101,71		25,00	
20299	544 359,38	1 453 147,21		25,00	
20298	544 321,51	1 453 193,14		25,00	
20297	544 325,10	1 453 274,73		25,00	

**Раздел 2**

<b>Сведения о местоположении границ объекта</b>					
<b>1</b>	<b>2</b>	<b>3</b>	<b>4</b>	<b>5</b>	<b>6</b>
20296	544 289,88	1 453 341,05	Картометрический метод	25,00	—
20295	544 328,26	1 453 481,04		25,00	
20294	544 311,88	1 453 594,64		25,00	
20293	544 312,96	1 453 662,66		25,00	
20292	544 359,66	1 453 745,83		25,00	
20291	544 465,73	1 453 862,03		25,00	
20290	544 544,54	1 453 869,10		25,00	
20289	544 577,93	1 453 870,65		25,00	
20288	544 669,61	1 453 869,23		25,00	
20287	544 937,70	1 453 879,58		25,00	
20286	545 008,42	1 453 905,70		25,00	
20285	545 156,73	1 453 971,40		25,00	
20284	545 343,70	1 454 034,24		25,00	
20283	545 386,89	1 454 040,37		25,00	
20282	545 385,18	1 454 081,21		25,00	
20281	545 381,50	1 454 092,26		25,00	
20280	545 407,22	1 454 087,48		25,00	
20279	545 416,01	1 454 085,71		25,00	
20278	545 441,11	1 454 087,49		25,00	
20277	545 451,99	1 454 088,27		25,00	
20276	545 487,23	1 454 087,80		25,00	
20275	545 511,53	1 454 086,63		25,00	
20274	545 527,13	1 454 090,40		25,00	
20273	545 535,93	1 454 092,53		25,00	
20272	545 571,30	1 454 097,47		25,00	
20271	545 598,75	1 454 097,04		25,00	
20270	545 609,66	1 454 092,16		25,00	
20269	545 624,52	1 454 083,08		25,00	
20268	545 639,88	1 454 068,93		25,00	
20267	545 667,65	1 454 029,10		25,00	
20266	545 672,06	1 454 022,77		25,00	
20265	545 678,94	1 454 010,90		25,00	
20264	545 695,18	1 453 996,51		25,00	
20263	545 707,61	1 453 989,26		25,00	
20262	545 745,77	1 453 971,39		25,00	
20261	545 766,08	1 453 965,58		25,00	
20260	545 845,93	1 453 955,70		25,00	
20259	545 880,34	1 453 949,67		25,00	
20258	545 915,26	1 453 942,49		25,00	
20257	545 938,20	1 453 937,77		25,00	
20256	545 957,69	1 453 930,40		25,00	
20255	545 982,42	1 453 906,47		25,00	
20254	545 995,49	1 453 889,79		25,00	
20253	546 001,55	1 453 876,36		25,00	
20252	546 004,66	1 453 854,59		25,00	
20251	546 011,65	1 453 842,60		25,00	
20250	546 110,49	1 453 835,82		25,00	
20249	546 112,21	1 453 875,33		25,00	
20248	546 362,76	1 453 866,44		25,00	
20247	546 364,60	1 453 897,32		25,00	
20246	546 615,52	1 453 888,48		25,00	
20245	546 866,58	1 453 881,07		25,00	
20244	546 865,47	1 453 850,50		25,00	
20243	546 977,41	1 453 846,29		25,00	
20242	547 015,57	1 453 841,16		25,00	

**Раздел 2**

<b>Сведения о местоположении границ объекта</b>					
<b>1</b>	<b>2</b>	<b>3</b>	<b>4</b>	<b>5</b>	<b>6</b>
20241	547 049,76	1 453 832,45	Картометрический метод	25,00	—
20240	547 082,99	1 453 817,97		25,00	
20239	547 112,97	1 453 799,90		25,00	
20238	547 141,11	1 453 777,29		25,00	
20237	547 187,38	1 453 753,09		25,00	
20236	547 216,87	1 453 716,08		25,00	
20235	547 232,12	1 453 696,94		25,00	
20234	547 337,52	1 453 564,71		25,00	
20233	547 455,67	1 453 428,81		25,00	
20232	547 501,41	1 453 377,97		25,00	
20231	547 548,04	1 453 335,23		25,00	
20230	547 600,65	1 453 295,25		25,00	
20229	547 655,47	1 453 261,36		25,00	
20228	547 721,35	1 453 229,57		25,00	
20227	547 772,22	1 453 208,61		25,00	
20226	547 840,44	1 453 182,17		25,00	
20225	547 886,56	1 453 165,88		25,00	
20224	547 943,13	1 453 158,56		25,00	
20223	547 989,40	1 453 152,78		25,00	
20222	548 048,23	1 453 148,01		25,00	
20221	548 108,14	1 453 152,99		25,00	
20220	548 171,33	1 453 162,28		25,00	
20219	548 229,62	1 453 176,32		25,00	
20218	548 144,73	1 453 147,70		25,00	
20217	548 096,20	1 453 131,31		25,00	
20216	548 024,91	1 453 101,30		25,00	
20215	547 956,25	1 453 065,84		25,00	
20214	547 896,14	1 453 029,34		25,00	
20213	547 848,20	1 452 996,85		25,00	
20212	547 836,96	1 453 012,47		25,00	
20211	547 485,98	1 452 754,76		25,00	
20210	547 501,06	1 452 734,47		25,00	
20209	547 021,90	1 452 381,51		25,00	
20208	547 007,08	1 452 401,65		25,00	
20207	546 679,06	1 452 159,88		25,00	
20206	546 690,95	1 452 143,89		25,00	
20205	546 394,78	1 451 928,14		25,00	
20204	546 329,98	1 451 879,04		25,00	
20203	546 265,04	1 451 837,54		25,00	
20202	546 218,50	1 451 815,28		25,00	
20201	546 171,14	1 451 797,24		25,00	
20200	546 111,78	1 451 781,10		25,00	
20199	546 105,68	1 451 810,60		25,00	
20198	546 052,78	1 451 801,62		25,00	
20197	545 511,46	1 451 735,30		25,00	
20196	545 515,09	1 451 705,52		25,00	
20195	544 376,07	1 451 567,69		25,00	
20194	544 229,63	1 451 548,20		25,00	
20193	544 227,19	1 451 568,06		25,00	
20192	543 877,41	1 451 524,99		25,00	
20191	543 732,09	1 451 513,39		25,00	
20190	543 734,61	1 451 493,55		25,00	
20189	543 243,95	1 451 426,81		25,00	
20188	542 795,23	1 451 369,99		25,00	
20187	542 602,20	1 451 345,64		25,00	

**Раздел 2**

<b>Сведения о местоположении границ объекта</b>					
<b>1</b>	<b>2</b>	<b>3</b>	<b>4</b>	<b>5</b>	<b>6</b>
20186	542 597,52	1 451 365,09	Картометрический метод	25,00	—
20185	542 522,44	1 451 347,02		25,00	
20184	542 438,20	1 451 315,21		25,00	
20183	542 387,52	1 451 294,37		25,00	
20182	542 368,50	1 451 340,63		25,00	
20181	542 322,31	1 451 321,64		25,00	
20180	542 348,92	1 451 256,89		25,00	
20179	541 669,89	1 450 979,79		25,00	
20178	541 600,21	1 450 951,25		25,00	
20177	541 542,95	1 450 926,02		25,00	
20176	541 508,55	1 450 908,96		25,00	
20175	541 472,49	1 450 889,14		25,00	
20174	541 380,26	1 450 829,25		25,00	
20173	541 314,94	1 450 774,76		25,00	
20172	541 275,79	1 450 741,39		25,00	
20171	541 213,95	1 450 677,13		25,00	
20170	541 199,39	1 450 690,59		25,00	
20169	541 011,48	1 450 460,35		25,00	
20168	541 026,30	1 450 446,73		25,00	
20167	540 952,93	1 450 355,58		25,00	
20166	540 904,20	1 450 295,16		25,00	
20165	540 806,57	1 450 174,82		25,00	
20164	540 678,43	1 450 015,82		25,00	
20163	540 595,80	1 449 895,18		25,00	
20162	540 558,69	1 449 920,62		25,00	
20161	540 528,75	1 449 868,07		25,00	
20160	540 471,98	1 449 767,27		25,00	
20159	540 446,50	1 449 730,36		25,00	
20158	540 409,95	1 449 687,94		25,00	
20157	540 353,09	1 449 639,39		25,00	
20156	540 315,09	1 449 615,25		25,00	
20155	540 281,90	1 449 598,13		25,00	
20154	540 300,57	1 449 557,19		25,00	
20153	540 172,58	1 449 507,12		25,00	
20152	539 994,57	1 449 438,95		25,00	
20151	539 943,02	1 449 414,12		25,00	
20150	539 891,64	1 449 384,73		25,00	
20149	539 787,50	1 449 322,04		25,00	
20148	539 720,40	1 449 280,29		25,00	
20147	539 660,27	1 449 234,12		25,00	
20146	539 607,81	1 449 210,52		25,00	
20145	539 564,78	1 449 157,71		25,00	
20144	539 538,42	1 449 116,24		25,00	
20143	539 514,88	1 449 070,29		25,00	
20142	539 479,56	1 448 970,49		25,00	
20141	539 465,57	1 448 875,05		25,00	
20140	539 465,62	1 448 810,78		25,00	
20139	539 488,49	1 448 570,01		25,00	
20138	539 505,91	1 448 396,72		25,00	
20137	539 508,58	1 448 331,11		25,00	
20136	539 504,06	1 448 271,60		25,00	
20135	539 496,06	1 448 220,38		25,00	
20134	539 483,98	1 448 170,24		25,00	
20133	539 465,75	1 448 120,71		25,00	
20132	539 425,43	1 448 038,65		25,00	



**Раздел 2**

<b>Сведения о местоположении границ объекта</b>					
<b>1</b>	<b>2</b>	<b>3</b>	<b>4</b>	<b>5</b>	<b>6</b>
20131	539 120,74	1 447 493,59	Картометрический метод	25,00	—
20130	539 138,23	1 447 483,88		25,00	
20129	539 080,17	1 447 380,59		25,00	
20128	539 059,23	1 447 345,40		25,00	
20127	539 092,88	1 447 323,63		25,00	
20126	539 129,75	1 447 386,30		25,00	
20125	539 173,16	1 447 464,39		25,00	
20124	539 190,64	1 447 454,66		25,00	
20123	539 497,01	1 448 002,22		25,00	
20122	539 531,97	1 448 072,59		25,00	
20121	539 560,11	1 448 146,31		25,00	
20120	539 578,24	1 448 198,82		25,00	
20119	539 587,18	1 448 290,81		25,00	
20118	539 587,54	1 448 376,88		25,00	
20117	539 582,36	1 448 439,99		25,00	
20116	539 567,02	1 448 592,76		25,00	
20115	539 559,30	1 448 675,95		25,00	
20114	539 548,38	1 448 786,90		25,00	
20113	539 545,95	1 448 862,19		25,00	
20112	539 551,08	1 448 920,50		25,00	
20111	539 568,40	1 448 988,25		25,00	
20110	539 599,65	1 449 061,81		25,00	
20109	539 632,39	1 449 114,87		25,00	
20108	539 664,52	1 449 153,87		25,00	
20107	539 700,18	1 449 180,86		25,00	
20106	539 737,36	1 449 205,22		25,00	
20105	539 806,47	1 449 299,28		25,00	
20104	539 819,26	1 449 309,97		25,00	
20103	539 855,12	1 449 322,89		25,00	
20102	539 820,83	1 449 291,05		25,00	
20101	539 749,23	1 449 210,56		25,00	
20100	539 691,96	1 449 172,90		25,00	
20099	539 671,02	1 449 134,68		25,00	
20098	539 665,79	1 449 093,93		25,00	
20097	539 679,03	1 449 068,79		25,00	
20096	539 699,36	1 449 063,93		25,00	
20095	539 767,22	1 449 053,82		25,00	
20094	539 832,19	1 449 002,90		25,00	
20093	539 915,56	1 448 969,87		25,00	
20092	540 032,16	1 448 888,65		25,00	
20091	540 063,21	1 448 842,84		25,00	
20090	540 127,94	1 448 773,81		25,00	
20089	540 142,77	1 448 714,61		25,00	
20088	540 149,21	1 448 682,79		25,00	
20087	540 137,36	1 448 658,01		25,00	
20086	540 052,56	1 448 598,15		25,00	
20085	540 031,43	1 448 548,56		25,00	
20084	540 039,85	1 448 509,91		25,00	
20083	540 062,01	1 448 477,79		25,00	
20082	540 077,37	1 448 446,53		25,00	
20081	540 118,03	1 448 431,57		25,00	
20080	540 174,77	1 448 435,21		25,00	
20079	540 222,58	1 448 450,35		25,00	
20078	540 422,05	1 448 592,35		25,00	
20077	540 504,38	1 448 634,14		25,00	

**Раздел 2**

<b>Сведения о местоположении границ объекта</b>					
<b>1</b>	<b>2</b>	<b>3</b>	<b>4</b>	<b>5</b>	<b>6</b>
20076	540 631,09	1 448 620,81	Картометрический метод	25,00	—
20075	540 685,73	1 448 631,30		25,00	
20074	540 727,12	1 448 666,92		25,00	
20073	540 785,02	1 448 749,94		25,00	
20072	540 865,06	1 448 787,21		25,00	
20071	540 875,56	1 448 882,31		25,00	
20070	540 932,47	1 448 895,00		25,00	
20069	540 949,11	1 448 942,35		25,00	
20068	540 922,66	1 448 994,92		25,00	
20067	540 873,38	1 449 031,95		25,00	
20066	540 858,27	1 449 082,08		25,00	
20065	540 876,76	1 449 104,48		25,00	
20064	540 949,84	1 449 139,61		25,00	
20063	540 973,15	1 449 180,03		25,00	
20062	540 996,46	1 449 220,48		25,00	
20061	541 046,87	1 449 249,20		25,00	
20060	541 072,05	1 449 264,67		25,00	
20059	541 065,84	1 449 307,86		25,00	
20058	541 029,90	1 449 324,29		25,00	
20057	540 982,36	1 449 329,53		25,00	
20056	540 919,05	1 449 344,14		25,00	
20055	540 878,19	1 449 342,55		25,00	
20054	540 851,20	1 449 354,30		25,00	
20053	540 777,12	1 449 400,79		25,00	
20052	540 689,61	1 449 456,58		25,00	
20051	540 621,82	1 449 475,80		25,00	
20050	540 587,97	1 449 485,37		25,00	
20049	540 560,60	1 449 472,20		25,00	
20048	540 555,36	1 449 431,48		25,00	
20047	540 509,17	1 449 373,24		25,00	
20046	540 504,19	1 449 346,12		25,00	
20045	540 501,43	1 449 312,15		25,00	
20044	540 467,01	1 449 292,26		25,00	
20043	540 389,29	1 449 252,67		25,00	
20042	540 325,78	1 449 251,42		25,00	
20041	540 291,98	1 449 263,29		25,00	
20040	540 203,19	1 449 380,31		25,00	
20039	540 169,13	1 449 378,58		25,00	
20038	540 109,90	1 449 361,35		25,00	
20037	540 060,04	1 449 362,14		25,00	
20036	540 014,95	1 449 378,70		25,00	
20035	539 976,40	1 449 381,61		25,00	
20034	539 946,26	1 449 369,81		25,00	
20033	539 971,40	1 449 390,34		25,00	
20032	540 000,21	1 449 396,95		25,00	
20031	540 183,18	1 449 468,16		25,00	
20030	540 317,17	1 449 520,80		25,00	
20029	540 340,00	1 449 470,75		25,00	
20028	540 418,54	1 449 514,57		25,00	
20027	540 480,09	1 449 561,05		25,00	
20026	540 534,89	1 449 616,43		25,00	
20025	540 581,00	1 449 678,06		25,00	
20024	540 620,67	1 449 744,00		25,00	
20023	540 652,56	1 449 802,03		25,00	
20022	540 677,74	1 449 846,02		25,00	

**Раздел 2**

<b>Сведения о местоположении границ объекта</b>					
<b>1</b>	<b>2</b>	<b>3</b>	<b>4</b>	<b>5</b>	<b>6</b>
20021	540 632,05	1 449 877,31	Картометрический метод	25,00	—
20020	540 679,70	1 449 946,98		25,00	
20019	540 757,75	1 450 050,38		25,00	
20018	540 838,13	1 450 151,04		25,00	
20017	540 936,62	1 450 271,57		25,00	
20016	540 978,68	1 450 323,92		25,00	
20015	541 058,78	1 450 423,12		25,00	
20014	541 074,20	1 450 410,68		25,00	
20013	541 258,59	1 450 638,35		25,00	
20012	541 244,51	1 450 651,03		25,00	
20011	541 288,69	1 450 698,11		25,00	
20010	541 347,96	1 450 749,98		25,00	
20009	541 408,35	1 450 800,24		25,00	
20008	541 473,58	1 450 842,30		25,00	
20007	541 566,26	1 450 891,61		25,00	
20006	541 612,75	1 450 913,19		25,00	
20005	541 684,74	1 450 942,06		25,00	
20004	542 472,53	1 451 264,01		25,00	
20003	542 479,36	1 451 245,24		25,00	
20002	542 557,37	1 451 273,03		25,00	
20001	542 616,86	1 451 287,22		25,00	
20000	542 612,12	1 451 306,89		25,00	
19999	542 727,50	1 451 321,27		25,00	
19998	542 804,12	1 451 330,89		25,00	
19997	543 249,46	1 451 386,41		25,00	
19996	543 739,63	1 451 453,87		25,00	
19995	543 742,15	1 451 434,02		25,00	
19994	543 885,29	1 451 445,36		25,00	
19993	544 237,94	1 451 488,62		25,00	
19992	544 236,08	1 451 503,66		25,00	
19991	544 395,65	1 451 523,16		25,00	
19990	545 079,61	1 451 606,74		25,00	
19989	545 082,68	1 451 581,93		25,00	
19988	546 056,97	1 451 700,56		25,00	
19987	546 122,00	1 451 711,34		25,00	
19986	546 116,72	1 451 741,66		25,00	
19985	546 179,97	1 451 757,95		25,00	
19984	546 253,47	1 451 787,02		25,00	
19983	546 300,26	1 451 811,11		25,00	
19982	546 344,23	1 451 839,57		25,00	
19981	546 406,63	1 451 885,40		25,00	
19980	546 714,64	1 452 111,57		25,00	
19979	546 726,51	1 452 095,47		25,00	
19978	547 054,48	1 452 337,21		25,00	
19977	547 039,67	1 452 357,34		25,00	
19976	547 518,66	1 452 710,52		25,00	
19975	547 533,50	1 452 690,20		25,00	
19974	547 883,70	1 452 947,54		25,00	
19973	547 940,79	1 452 987,44		25,00	
19972	548 006,99	1 453 025,66		25,00	
19971	548 062,00	1 453 052,10		25,00	
19970	548 070,48	1 453 056,18		25,00	
19969	548 109,57	1 453 071,68		25,00	
19968	548 125,58	1 453 078,04		25,00	
19967	548 198,76	1 453 100,14		25,00	

**Раздел 2**

<b>Сведения о местоположении границ объекта</b>					
<b>1</b>	<b>2</b>	<b>3</b>	<b>4</b>	<b>5</b>	<b>6</b>
19966	548 274,97	1 453 118,06	Картометрический метод	25,00	—
19965	548 351,08	1 453 129,26		25,00	
19964	548 540,90	1 453 168,30		25,00	
19963	548 516,02	1 453 102,46		25,00	
19962	548 509,05	1 453 084,39		25,00	
19961	548 503,48	1 453 070,22		25,00	
19960	548 466,64	1 452 996,74		25,00	
19959	548 457,16	1 452 993,22		25,00	
19958	548 471,58	1 452 949,10		25,00	
19957	548 471,10	1 452 946,78		25,00	
19956	548 487,58	1 452 835,84		25,00	
19955	548 506,34	1 452 839,66		25,00	
19954	548 573,13	1 452 659,36		25,00	
19953	548 583,49	1 452 591,73		25,00	
19952	548 595,26	1 452 456,84		25,00	
19951	548 681,51	1 452 466,41		25,00	
19950	548 788,69	1 452 574,20		25,00	
19949	548 545,57	1 452 329,63		25,00	
19948	548 616,64	1 452 205,75		25,00	
19947	548 686,44	1 452 206,34		25,00	
19946	548 826,13	1 452 290,08		25,00	
19945	548 872,35	1 452 286,83		25,00	
19944	548 877,12	1 452 261,97		25,00	
19943	548 931,86	1 452 289,55		25,00	
19942	549 042,76	1 452 302,10		25,00	
19941	549 061,94	1 452 212,62		25,00	
19940	548 955,90	1 451 533,76		25,00	
19939	548 968,80	1 451 512,77		25,00	
19938	548 955,89	1 451 533,77		25,00	
19937	548 611,31	1 451 640,98		25,00	
19936	548 565,33	1 451 743,62		25,00	
19935	547 675,24	1 452 137,82		25,00	
19934	547 521,56	1 451 847,92		25,00	
19933	547 730,92	1 451 776,76		25,00	
19932	547 791,59	1 451 748,65		25,00	
19931	547 919,82	1 451 699,12		25,00	
19930	547 968,13	1 451 752,75		25,00	
19929	548 023,14	1 451 799,48		25,00	
19928	548 071,26	1 451 839,52		25,00	
19927	548 105,18	1 451 839,00		25,00	
19926	548 084,42	1 451 812,14		25,00	
19925	548 022,63	1 451 765,51		25,00	
19924	547 981,40	1 451 732,15		25,00	
19923	547 973,29	1 451 643,94		25,00	
19922	548 227,03	1 451 816,75		25,00	
19921	548 482,67	1 451 663,34		25,00	
19920	548 164,91	1 451 294,39		25,00	
19919	547 564,48	1 451 541,44		25,00	
19918	547 349,63	1 451 245,69		25,00	
19917	547 423,87	1 451 217,37		25,00	
19916	547 477,65	1 451 182,57		25,00	
19915	547 490,41	1 451 128,00		25,00	
19914	547 489,80	1 451 087,23		25,00	
19913	547 543,48	1 451 045,63		25,00	
19912	547 611,03	1 451 024,21		25,00	

**Раздел 2**

<b>Сведения о местоположении границ объекта</b>					
<b>1</b>	<b>2</b>	<b>3</b>	<b>4</b>	<b>5</b>	<b>6</b>
19911	547 715,95	1 450 777,94	Картометрический метод	25,00	—
19910	547 851,58	1 450 769,08		25,00	
19909	547 851,37	1 450 755,49		25,00	
19908	547 863,62	1 450 666,94		25,00	
19907	547 897,35	1 450 652,84		25,00	
19906	547 899,08	1 450 768,36		25,00	
19905	547 932,71	1 450 747,46		25,00	
19904	548 034,40	1 450 739,10		25,00	
19903	548 136,20	1 450 737,54		25,00	
19902	548 394,89	1 450 787,96		25,00	
19901	548 446,76	1 450 734,46		25,00	
19900	548 448,36	1 450 732,78		25,00	
19899	548 446,74	1 450 734,44		25,00	
19898	548 395,32	1 450 654,78		25,00	
19897	548 557,82	1 450 480,08		25,00	
19896	548 825,56	1 450 495,46		25,00	
19895	548 557,83	1 450 480,08		25,00	
19894	548 664,43	1 450 365,49		25,00	
19893	548 877,43	1 450 391,89		25,00	
19892	548 875,51	1 450 135,32		25,00	
19891	548 318,65	1 450 236,88		25,00	
19890	548 331,75	1 450 456,08		25,00	
19889	547 591,16	1 450 476,23		25,00	
19888	547 588,60	1 450 476,30		25,00	
19887	547 331,72	1 450 483,29		25,00	
19886	547 330,10	1 450 483,33		25,00	
19885	547 329,16	1 450 483,37		25,00	
19884	547 067,98	1 450 495,85		25,00	
19883	547 065,42	1 450 495,98		25,00	
19882	546 846,88	1 450 506,42		25,00	
19881	546 839,26	1 450 506,78		25,00	
19880	546 827,95	1 450 507,32		25,00	
19879	546 726,58	1 450 538,76		25,00	
19878	546 624,66	1 450 534,12		25,00	
19877	546 336,75	1 450 450,48		25,00	
19876	545 827,84	1 450 468,94		25,00	
19875	545 676,22	1 450 314,98		25,00	
19874	545 653,34	1 450 291,26		25,00	
19873	545 300,32	1 449 933,09		25,00	
19872	545 074,93	1 449 704,82		25,00	
19871	544 993,52	1 449 631,08		25,00	
19870	544 879,49	1 449 547,45		25,00	
19869	544 853,51	1 449 530,74		25,00	
19868	544 729,55	1 449 404,49		25,00	
19867	544 659,24	1 449 280,49		25,00	
19866	544 600,77	1 449 172,71		25,00	
19865	544 599,37	1 449 173,08		25,00	
19864	544 535,69	1 449 033,19		25,00	
19863	544 482,89	1 448 886,41		25,00	
19862	544 485,77	1 448 885,62		25,00	
19861	544 410,40	1 448 603,38		25,00	
19860	544 414,00	1 448 595,69		25,00	
19859	544 432,20	1 448 579,16		25,00	
19858	544 442,36	1 448 563,60		25,00	
19857	544 444,35	1 448 534,31		25,00	

**Раздел 2**

<b>Сведения о местоположении границ объекта</b>					
<b>1</b>	<b>2</b>	<b>3</b>	<b>4</b>	<b>5</b>	<b>6</b>
19856	544 438,79	1 448 509,71	Картометрический метод	25,00	—
19855	544 434,35	1 448 465,61		25,00	
19854	544 382,05	1 448 413,09		25,00	
19853	544 371,43	1 448 402,42		25,00	
19852	544 366,00	1 448 272,83		25,00	
19851	544 388,40	1 448 164,04		25,00	
19850	544 391,28	1 448 164,97		25,00	
19849	544 451,39	1 448 024,94		25,00	
19848	544 477,00	1 447 974,39		25,00	
19847	544 451,49	1 447 965,50		25,00	
19846	544 353,12	1 447 973,04		25,00	
19845	544 289,92	1 447 987,64		25,00	
19844	544 242,64	1 448 006,49		25,00	
19843	544 165,58	1 448 014,51		25,00	
19842	544 095,08	1 447 997,49		25,00	
19841	544 045,27	1 448 000,55		25,00	
19840	543 983,92	1 447 994,68		25,00	
19839	543 943,11	1 447 995,32		25,00	
19838	543 883,66	1 447 959,98		25,00	
19837	543 860,29	1 447 921,77		25,00	
19836	543 855,39	1 447 892,38		25,00	
19835	543 841,32	1 447 867,67		25,00	
19834	543 859,17	1 447 849,25		25,00	
19833	543 897,55	1 447 837,32		25,00	
19832	543 931,17	1 447 809,59		25,00	
19831	543 964,93	1 447 795,46		25,00	
19830	543 977,97	1 447 758,99		25,00	
19829	543 999,88	1 447 713,30		25,00	
19828	544 024,83	1 447 710,63		25,00	
19827	544 050,21	1 447 737,42		25,00	
19826	544 141,06	1 447 751,87		25,00	
19825	544 179,69	1 447 753,53		25,00	
19824	544 225,26	1 447 768,70		25,00	
19823	544 288,94	1 447 779,05		25,00	
19822	544 330,45	1 447 828,27		25,00	
19821	544 392,07	1 447 847,72		25,00	
19820	544 478,16	1 447 911,93		25,00	
19819	544 506,78	1 447 915,59		25,00	
19818	544 555,98	1 447 818,46		25,00	
19817	544 630,90	1 447 799,84		25,00	
19816	544 718,94	1 447 794,49		25,00	
19815	544 918,43	1 447 792,76		25,00	
19814	545 238,48	1 447 740,05		25,00	
19813	545 838,53	1 447 643,20		25,00	
19812	546 239,10	1 447 313,40		25,00	
19811	546 257,04	1 446 924,96		25,00	
19810	545 996,58	1 446 704,98		25,00	
19809	545 984,55	1 446 383,12		25,00	
19808	546 527,19	1 446 290,65		25,00	
19807	546 852,38	1 446 235,57		25,00	
19806	547 275,30	1 446 161,97		25,00	
19805	547 791,49	1 446 233,91		25,00	
19804	547 792,34	1 446 287,92		25,00	
19803	547 972,30	1 446 412,13		25,00	
19802	548 152,15	1 446 529,35		25,00	

**Раздел 2**

<b>Сведения о местоположении границ объекта</b>					
<b>1</b>	<b>2</b>	<b>3</b>	<b>4</b>	<b>5</b>	<b>6</b>
19801	548 535,55	1 446 294,33	Картометрический метод	25,00	—
19800	548 880,37	1 446 082,45		25,00	
19799	548 812,07	1 446 009,39		25,00	
19798	548 133,22	1 445 292,56		25,00	
19797	547 808,35	1 444 949,69		25,00	
19796	547 868,42	1 444 896,00		25,00	
19795	547 783,65	1 444 796,31		25,00	
19794	547 901,05	1 444 688,07		25,00	
19793	547 819,53	1 444 611,77		25,00	
19792	547 589,42	1 444 400,73		25,00	
19791	547 546,12	1 444 307,04		25,00	
19790	547 126,24	1 444 597,46		25,00	
19789	546 780,66	1 444 631,25		25,00	
19788	546 432,51	1 444 667,22		25,00	
19787	546 080,38	1 444 703,57		25,00	
19786	545 737,34	1 444 738,64		25,00	
19785	545 388,63	1 444 775,37		25,00	
19784	545 021,90	1 444 823,78		25,00	
19783	544 675,71	1 444 848,98		25,00	
19782	544 355,47	1 445 152,70		25,00	
19781	544 389,84	1 445 188,96		25,00	
19780	544 310,16	1 445 264,48		25,00	
19779	544 275,61	1 445 228,18		25,00	
19778	544 083,23	1 445 410,63		25,00	
19777	543 998,64	1 445 327,04		25,00	
19776	544 099,93	1 445 169,84		25,00	
19775	544 159,27	1 445 118,40		25,00	
19774	544 086,93	1 445 099,14		25,00	
19773	544 073,46	1 445 037,68		25,00	
19772	543 878,33	1 444 848,63		25,00	
19771	543 843,80	1 444 821,78		25,00	
19770	543 708,02	1 444 685,64		25,00	
19769	543 873,74	1 444 281,43		25,00	
19768	544 130,51	1 443 660,60		25,00	
19767	544 183,96	1 443 528,29		25,00	
19766	544 361,21	1 443 094,78		25,00	
19765	544 731,44	1 442 699,28		25,00	
19764	545 006,41	1 442 694,80		25,00	
19763	545 584,52	1 442 973,15		25,00	
19762	546 009,70	1 443 177,04		25,00	
19761	545 383,27	1 444 437,97		25,00	
19760	545 833,73	1 444 432,07		25,00	
19759	545 835,97	1 444 607,04		25,00	
19758	546 068,53	1 444 584,42		25,00	
19757	546 428,70	1 444 548,61		25,00	
19756	546 750,26	1 444 517,73		25,00	
19755	547 008,24	1 444 413,47		25,00	
19754	547 328,42	1 444 073,68		25,00	
19753	547 336,32	1 443 929,41		25,00	
19752	547 367,94	1 443 871,28		25,00	
19751	547 379,05	1 443 807,76		25,00	
19750	547 357,22	1 443 688,12		25,00	
19749	547 364,68	1 443 588,02		25,00	
19748	547 361,20	1 443 364,98		25,00	
19747	547 339,22	1 443 238,35		25,00	

**Раздел 2**

<b>Сведения о местоположении границ объекта</b>					
<b>1</b>	<b>2</b>	<b>3</b>	<b>4</b>	<b>5</b>	<b>6</b>
19746	547 359,23	1 442 987,97	Картометрический метод	25,00	—
19745	547 353,01	1 442 590,03		25,00	
19744	547 347,49	1 442 488,08		25,00	
19743	547 345,27	1 442 158,18		25,00	
19742	547 338,61	1 441 518,06		25,00	
19741	546 997,97	1 441 523,29		25,00	
19740	546 911,19	1 441 707,46		25,00	
19739	546 699,56	1 441 586,52		25,00	
19738	546 803,52	1 441 355,81		25,00	
19737	546 826,05	1 441 316,76		25,00	
19736	546 893,22	1 441 293,35		25,00	
19735	547 005,18	1 440 988,68		25,00	
19734	547 000,94	1 440 663,20		25,00	
19733	546 375,99	1 440 673,01		25,00	
19732	546 363,14	1 440 447,69		25,00	
19731	546 294,59	1 440 316,40		25,00	
19730	546 340,07	1 440 041,52		25,00	
19729	546 333,07	1 439 923,66		25,00	
19728	545 727,29	1 439 872,76		25,00	
19727	545 927,97	1 438 403,52		25,00	
19726	546 529,74	1 438 213,39		25,00	
19725	547 019,95	1 438 635,29		25,00	
19724	547 636,53	1 438 625,00		25,00	
19723	547 767,79	1 438 332,88		25,00	
19722	547 967,03	1 438 327,77		25,00	
19721	548 294,06	1 438 762,57		25,00	
19720	548 242,26	1 438 903,54		25,00	
19719	548 362,49	1 438 977,72		25,00	
19718	548 364,05	1 439 077,81		25,00	
19717	548 250,15	1 439 325,65		25,00	
19716	548 252,88	1 439 503,71		25,00	
19715	548 486,85	1 439 499,84		25,00	
19714	548 708,35	1 439 333,31		25,00	
19713	548 757,44	1 439 332,60		25,00	
19712	549 021,28	1 439 515,55		25,00	
19711	548 986,91	1 441 365,22		25,00	
19710	547 787,54	1 441 365,05		25,00	
19709	547 448,38	1 441 516,45		25,00	
19708	547 427,22	1 441 516,79		25,00	
19707	547 420,50	1 442 156,90		25,00	
19706	547 437,74	1 442 486,63		25,00	
19705	547 439,25	1 442 588,66		25,00	
19704	547 433,51	1 442 986,81		25,00	
19703	547 449,39	1 443 236,61		25,00	
19702	547 444,89	1 443 586,68		25,00	
19701	547 452,43	1 443 686,62		25,00	
19700	547 446,32	1 443 806,70		25,00	
19699	547 448,70	1 443 946,62		25,00	
19698	547 486,74	1 444 031,76		25,00	
19697	547 570,44	1 444 196,75		25,00	
19696	547 762,76	1 444 399,66		25,00	
19695	548 063,26	1 444 761,24		25,00	
19694	548 176,42	1 444 864,94		25,00	
19693	548 387,89	1 444 907,80		25,00	
19692	548 536,00	1 445 001,01		25,00	



**Раздел 2**

<b>Сведения о местоположении границ объекта</b>					
<b>1</b>	<b>2</b>	<b>3</b>	<b>4</b>	<b>5</b>	<b>6</b>
19691	549 237,55	1 445 746,63	Картометрический метод	25,00	—
19690	549 301,00	1 445 821,03		25,00	
19689	549 569,61	1 445 648,10		25,00	
19688	549 850,82	1 445 466,68		25,00	
19687	550 883,27	1 444 856,16		25,00	
19686	550 917,44	1 444 855,63		25,00	
19685	550 930,02	1 444 935,30		25,00	
19684	550 966,42	1 445 083,03		25,00	
19683	550 991,77	1 445 253,75		25,00	
19682	551 044,85	1 445 313,90		25,00	
19681	551 051,35	1 445 313,23		25,00	
19680	551 072,37	1 445 303,51		25,00	
19679	551 088,27	1 445 268,02		25,00	
19678	551 064,30	1 445 237,84		25,00	
19677	551 023,78	1 445 198,56		25,00	
19676	551 001,62	1 445 137,80		25,00	
19675	550 992,72	1 445 119,77		25,00	
19674	550 974,45	1 445 051,25		25,00	
19673	550 979,42	1 445 036,03		25,00	
19672	550 967,92	1 444 997,23		25,00	
19671	550 966,65	1 444 982,20		25,00	
19670	550 963,15	1 444 929,26		25,00	
19669	550 976,58	1 444 886,73		25,00	
19668	550 930,99	1 444 831,07		25,00	
19667	550 909,86	1 444 803,08		25,00	
19666	550 909,16	1 444 756,44		25,00	
19665	550 899,90	1 444 718,36		25,00	
19664	550 850,19	1 444 618,52		25,00	
19663	550 863,17	1 444 550,18		25,00	
19662	550 839,23	1 444 520,00		25,00	
19661	550 836,43	1 444 494,19		25,00	
19660	550 782,12	1 444 476,25		25,00	
19659	550 729,88	1 444 441,81		25,00	
19658	550 704,07	1 444 439,89		25,00	
19657	550 680,87	1 444 459,05		25,00	
19656	550 650,40	1 444 464,23		25,00	
19655	550 636,13	1 444 452,67		25,00	
19654	550 631,00	1 444 426,94		25,00	
19653	550 578,27	1 444 364,30		25,00	
19652	550 561,31	1 444 331,67		25,00	
19651	550 568,12	1 444 312,76		25,00	
19650	550 591,40	1 444 298,31		25,00	
19649	550 626,65	1 444 297,74		25,00	
19648	550 647,56	1 444 280,99		25,00	
19647	550 656,28	1 444 243,24		25,00	
19646	550 679,60	1 444 231,13		25,00	
19645	550 721,67	1 444 218,75		25,00	
19644	550 751,98	1 444 197,11		25,00	
19643	550 777,21	1 444 159,13		25,00	
19642	550 807,85	1 444 163,34		25,00	
19641	550 829,99	1 444 231,14		25,00	
19640	550 854,38	1 444 287,15		25,00	
19639	550 909,46	1 444 356,76		25,00	
19638	550 912,82	1 444 415,44		25,00	
19637	550 918,61	1 444 485,86		25,00	

**Раздел 2**

<b>Сведения о местоположении границ объекта</b>					
<b>1</b>	<b>2</b>	<b>3</b>	<b>4</b>	<b>5</b>	<b>6</b>
19636	550 945,36	1 444 541,86	Картометрический метод	25,00	—
19635	550 980,90	1 444 564,78		25,00	
19634	551 037,09	1 444 549,79		25,00	
19633	551 140,03	1 444 522,35		25,00	
19632	551 189,32	1 444 521,58		25,00	
19631	551 298,46	1 444 587,99		25,00	
19630	551 424,38	1 444 675,33		25,00	
19629	551 445,56	1 444 674,97		25,00	
19628	551 475,42	1 444 634,58		25,00	
19627	551 555,29	1 444 633,31		25,00	
19626	551 600,43	1 444 663,16		25,00	
19625	551 645,49	1 444 688,31		25,00	
19624	551 680,65	1 444 683,05		25,00	
19623	551 717,70	1 444 651,93		25,00	
19622	551 728,96	1 444 618,86		25,00	
19621	551 718,88	1 444 579,05		25,00	
19620	551 661,94	1 444 537,69		25,00	
19619	551 619,02	1 444 500,74		25,00	
19618	551 608,94	1 444 453,90		25,00	
19617	551 614,74	1 444 376,28		25,00	
19616	551 646,17	1 444 284,16		25,00	
19615	551 673,13	1 444 203,81		25,00	
19614	551 715,10	1 444 179,68		25,00	
19613	551 768,96	1 444 171,78		25,00	
19612	551 799,15	1 444 150,18		25,00	
19611	551 854,87	1 444 107,00		25,00	
19610	551 920,63	1 444 103,63		25,00	
19609	552 101,90	1 444 128,98		25,00	
19608	552 186,67	1 444 134,70		25,00	
19607	552 244,92	1 444 103,24		25,00	
19606	552 263,20	1 444 070,06		25,00	
19605	552 287,61	1 443 978,01		25,00	
19604	552 303,11	1 443 919,03		25,00	
19603	552 337,76	1 443 883,28		25,00	
19602	552 391,48	1 443 861,25		25,00	
19601	552 450,02	1 443 853,31		25,00	
19600	552 508,16	1 443 807,73		25,00	
19599	552 563,50	1 443 743,43		25,00	
19598	552 564,43	1 443 654,11		25,00	
19597	552 539,80	1 443 577,00		25,00	
19596	552 520,11	1 443 520,91		25,00	
19595	552 516,94	1 443 471,61		25,00	
19594	552 528,15	1 443 436,17		25,00	
19593	552 553,63	1 443 412,31		25,00	
19592	552 593,45	1 443 404,62		25,00	
19591	552 611,89	1 443 380,83		25,00	
19590	552 620,67	1 443 345,44		25,00	
19589	552 624,15	1 443 267,86		25,00	
19588	552 609,39	1 443 225,81		25,00	
19587	552 538,02	1 443 168,18		25,00	
19586	552 500,00	1 443 135,87		25,00	
19585	552 340,21	1 443 140,72		25,00	
19584	552 253,36	1 443 144,42		25,00	
19583	552 194,48	1 443 138,31		25,00	
19582	552 135,26	1 443 106,30		25,00	

**Раздел 2**

<b>Сведения о местоположении границ объекта</b>					
<b>1</b>	<b>2</b>	<b>3</b>	<b>4</b>	<b>5</b>	<b>6</b>
19581	552 102,09	1 443 090,41	Картометрический метод	25,00	—
19580	552 033,81	1 443 077,38		25,00	
19579	552 009,65	1 443 040,14		25,00	
19578	552 011,12	1 442 981,39		25,00	
19577	552 026,80	1 442 931,79		25,00	
19576	552 054,38	1 442 893,76		25,00	
19575	552 075,94	1 442 921,62		25,00	
19574	552 145,94	1 443 038,01		25,00	
19573	552 188,37	1 443 046,74		25,00	
19572	552 453,93	1 443 049,63		25,00	
19571	552 536,39	1 443 064,78		25,00	
19570	552 598,10	1 443 099,06		25,00	
19569	552 642,76	1 443 100,72		25,00	
19568	552 732,34	1 443 120,45		25,00	
19567	552 782,23	1 443 154,93		25,00	
19566	552 810,20	1 443 140,41		25,00	
19565	552 814,33	1 443 107,44		25,00	
19564	552 805,92	1 443 018,29		25,00	
19563	552 821,92	1 442 987,49		25,00	
19562	552 924,00	1 442 908,34		25,00	
19561	552 932,70	1 442 861,21		25,00	
19560	553 032,36	1 442 770,35		25,00	
19559	553 121,27	1 442 750,18		25,00	
19558	553 196,49	1 442 751,33		25,00	
19557	553 262,52	1 442 764,44		25,00	
19556	553 311,42	1 442 740,15		25,00	
19555	553 369,37	1 442 689,88		25,00	
19554	553 430,10	1 442 665,45		25,00	
19553	553 493,17	1 442 640,97		25,00	
19552	553 568,15	1 442 628,05		25,00	
19551	553 619,39	1 442 596,70		25,00	
19550	553 667,82	1 442 537,18		25,00	
19549	553 667,24	1 442 501,93		25,00	
19548	553 676,14	1 442 473,62		25,00	
19547	553 701,78	1 442 459,12		25,00	
19546	553 743,80	1 442 437,28		25,00	
19545	553 793,02	1 442 431,86		25,00	
19544	553 835,53	1 442 445,28		25,00	
19543	553 873,77	1 442 484,59		25,00	
19542	553 916,47	1 442 509,80		25,00	
19541	553 921,65	1 442 506,06		25,00	
19540	553 965,45	1 442 517,41		25,00	
19539	553 989,76	1 442 516,39		25,00	
19538	554 027,46	1 442 489,15		25,00	
19537	554 120,32	1 442 478,39		25,00	
19536	554 195,22	1 442 460,79		25,00	
19535	554 214,74	1 442 447,46		25,00	
19534	554 278,87	1 442 398,45		25,00	
19533	554 340,90	1 442 331,91		25,00	
19532	554 362,48	1 442 301,15		25,00	
19531	554 395,33	1 442 182,73		25,00	
19530	554 323,34	1 442 085,19		25,00	
19529	554 254,61	1 442 051,03		25,00	
19528	554 207,66	1 442 051,75		25,00	
19527	554 184,52	1 442 075,59		25,00	

**Раздел 2**

<b>Сведения о местоположении границ объекта</b>					
<b>1</b>	<b>2</b>	<b>3</b>	<b>4</b>	<b>5</b>	<b>6</b>
19526	554 149,31	1 442 078,49	Картометрический метод	25,00	—
19525	554 087,73	1 442 044,21		25,00	
19524	554 070,20	1 442 029,75		25,00	
19523	554 027,79	1 442 014,71		25,00	
19522	553 993,06	1 441 992,36		25,00	
19521	553 940,77	1 441 939,78		25,00	
19520	553 867,60	1 441 886,15		25,00	
19519	553 851,84	1 441 877,19		25,00	
19518	553 769,49	1 441 828,32		25,00	
19517	553 729,25	1 441 810,17		25,00	
19516	553 691,75	1 441 815,44		25,00	
19515	553 649,56	1 441 827,84		25,00	
19514	553 604,60	1 441 807,43		25,00	
19513	553 573,69	1 441 779,69		25,00	
19512	553 512,97	1 441 653,76		25,00	
19511	553 478,50	1 441 550,93		25,00	
19510	553 468,28	1 441 484,56		25,00	
19509	553 512,64	1 441 482,27		25,00	
19508	553 576,30	1 441 500,05		25,00	
19507	553 593,98	1 441 503,25		25,00	
19506	553 609,00	1 441 515,13		25,00	
19505	553 658,38	1 441 533,19		25,00	
19504	553 687,15	1 441 532,68		25,00	
19503	553 729,09	1 441 511,74		25,00	
19502	553 813,50	1 441 488,48		25,00	
19501	553 821,74	1 441 487,69		25,00	
19500	553 923,36	1 441 452,32		25,00	
19499	553 940,97	1 441 437,79		25,00	
19498	553 979,89	1 441 381,47		25,00	
19497	553 987,57	1 441 353,08		25,00	
19496	553 989,51	1 441 293,66		25,00	
19495	553 983,91	1 441 277,93		25,00	
19494	553 980,40	1 441 275,20		25,00	
19493	553 895,73	1 441 191,93		25,00	
19492	553 876,64	1 441 162,84		25,00	
19491	553 864,19	1 441 139,03		25,00	
19490	553 860,60	1 441 046,77		25,00	
19489	553 801,03	1 440 991,34		25,00	
19488	553 772,59	1 440 977,71		25,00	
19487	553 772,37	1 440 963,60		25,00	
19486	553 788,50	1 440 946,90		25,00	
19485	553 738,12	1 440 879,55		25,00	
19484	553 752,86	1 440 866,65		25,00	
19483	553 768,25	1 440 853,20		25,00	
19482	553 832,51	1 440 901,54		25,00	
19481	553 932,34	1 440 977,53		25,00	
19480	553 945,79	1 440 981,76		25,00	
19479	554 008,35	1 441 028,05		25,00	
19478	554 348,98	1 441 170,74		25,00	
19477	554 362,83	1 441 179,24		25,00	
19476	554 394,48	1 441 198,03		25,00	
19475	554 473,54	1 441 230,60		25,00	
19474	554 519,81	1 441 242,77		25,00	
19473	554 601,57	1 441 249,01		25,00	
19472	554 621,96	1 441 247,14		25,00	

**Раздел 2**

<b>Сведения о местоположении границ объекта</b>					
<b>1</b>	<b>2</b>	<b>3</b>	<b>4</b>	<b>5</b>	<b>6</b>
19471	554 657,82	1 441 244,12	Картометрический метод	25,00	—
19470	554 678,55	1 441 235,23		25,00	
19469	554 705,35	1 441 209,85		25,00	
19468	554 719,25	1 441 143,62		25,00	
19467	554 721,97	1 441 125,60		25,00	
19466	554 730,76	1 441 096,61		25,00	
19465	554 779,98	1 441 091,13		25,00	
19464	554 836,57	1 441 099,64		25,00	
19463	554 860,67	1 441 134,54		25,00	
19462	554 866,43	1 441 153,34		25,00	
19461	554 870,25	1 441 210,19		25,00	
19460	554 868,08	1 441 255,31		25,00	
19459	554 913,21	1 441 342,82		25,00	
19458	554 905,73	1 441 362,70		25,00	
19457	554 918,76	1 441 410,35		25,00	
19456	554 924,38	1 441 460,74		25,00	
19455	554 929,21	1 441 504,25		25,00	
19454	554 937,83	1 441 519,76		25,00	
19453	554 950,27	1 441 529,98		25,00	
19452	555 127,83	1 441 541,54		25,00	
19451	555 142,50	1 441 544,96		25,00	
19450	555 174,79	1 441 555,19		25,00	
19449	555 204,07	1 441 558,11		25,00	
19448	555 227,28	1 441 572,56		25,00	
19447	555 264,97	1 441 599,21		25,00	
19446	555 313,76	1 441 622,16		25,00	
19445	555 365,83	1 441 633,89		25,00	
19444	555 429,64	1 441 661,16		25,00	
19443	555 421,70	1 441 701,42		25,00	
19442	555 356,28	1 441 725,94		25,00	
19441	555 180,41	1 441 749,85		25,00	
19440	555 102,98	1 441 755,75		25,00	
19439	555 067,84	1 441 756,12		25,00	
19438	554 968,99	1 441 769,19		25,00	
19437	554 932,93	1 441 767,87		25,00	
19436	554 888,98	1 441 760,94		25,00	
19435	554 864,05	1 441 757,24		25,00	
19434	554 823,36	1 441 731,79		25,00	
19433	554 789,00	1 441 704,54		25,00	
19432	554 728,22	1 441 671,08		25,00	
19431	554 698,08	1 441 663,30		25,00	
19430	554 646,90	1 441 664,84		25,00	
19429	554 634,44	1 441 666,95		25,00	
19428	554 552,03	1 441 689,18		25,00	
19427	554 527,03	1 441 736,58		25,00	
19426	554 523,49	1 441 814,15		25,00	
19425	554 523,08	1 441 836,66		25,00	
19424	554 541,59	1 441 917,27		25,00	
19423	554 542,71	1 441 938,35		25,00	
19422	554 552,35	1 441 975,26		25,00	
19421	554 563,45	1 442 005,84		25,00	
19420	554 568,46	1 442 045,95		25,00	
19419	554 605,03	1 442 133,24		25,00	
19418	554 641,08	1 442 242,16		25,00	
19417	554 644,66	1 442 276,27		25,00	

**Раздел 2**

<b>Сведения о местоположении границ объекта</b>					
<b>1</b>	<b>2</b>	<b>3</b>	<b>4</b>	<b>5</b>	<b>6</b>
19416	554 632,38	1 442 296,95	Картометрический метод	25,00	—
19415	554 608,39	1 442 303,31		25,00	
19414	554 568,88	1 442 309,24		25,00	
19413	554 566,78	1 442 330,45		25,00	
19412	554 572,24	1 442 377,36		25,00	
19411	554 562,02	1 442 400,03		25,00	
19410	554 561,22	1 442 438,94		25,00	
19409	554 553,31	1 442 480,01		25,00	
19408	554 530,13	1 442 535,45		25,00	
19407	554 502,07	1 442 545,25		25,00	
19406	554 457,38	1 442 541,26		25,00	
19405	554 419,88	1 442 546,54		25,00	
19404	554 406,02	1 442 565,58		25,00	
19403	554 410,50	1 442 720,61		25,00	
19402	554 411,19	1 442 741,71		25,00	
19401	554 418,77	1 442 774,50		25,00	
19400	554 400,69	1 442 828,82		25,00	
19399	554 382,67	1 442 871,38		25,00	
19398	554 408,00	1 442 912,40		25,00	
19397	554 414,14	1 442 918,31		25,00	
19396	554 445,06	1 442 959,74		25,00	
19395	554 432,98	1 442 978,00		25,00	
19394	554 423,10	1 443 020,60		25,00	
19393	554 423,62	1 443 064,64		25,00	
19392	554 433,63	1 443 109,27		25,00	
19391	554 454,44	1 443 159,24		25,00	
19390	554 508,94	1 443 228,83		25,00	
19389	554 568,05	1 443 280,72		25,00	
19388	554 591,20	1 443 317,27		25,00	
19387	554 605,08	1 443 359,06		25,00	
19386	554 617,89	1 443 391,18		25,00	
19385	554 628,03	1 443 417,08		25,00	
19384	554 558,99	1 443 477,21		25,00	
19383	554 537,05	1 443 492,36		25,00	
19382	554 477,52	1 443 508,12		25,00	
19381	554 453,38	1 443 511,68		25,00	
19380	554 435,73	1 443 529,96		25,00	
19379	554 313,89	1 443 582,10		25,00	
19378	554 220,00	1 443 590,63		25,00	
19377	554 190,71	1 443 593,78		25,00	
19376	554 156,56	1 443 599,68		25,00	
19375	554 122,33	1 443 620,53		25,00	
19374	554 083,65	1 443 655,45		25,00	
19373	554 076,19	1 443 708,02		25,00	
19372	554 105,50	1 443 778,03		25,00	
19371	554 115,90	1 443 798,94		25,00	
19370	554 137,82	1 443 842,14		25,00	
19369	554 170,72	1 443 879,98		25,00	
19368	554 197,31	1 443 908,00		25,00	
19367	554 218,42	1 443 929,16		25,00	
19366	554 266,02	1 444 005,32		25,00	
19365	554 282,15	1 444 106,58		25,00	
19364	554 276,51	1 444 193,62		25,00	
19363	554 242,38	1 444 271,68		25,00	
19362	554 167,62	1 444 444,39		25,00	

**Раздел 2**

<b>Сведения о местоположении границ объекта</b>					
<b>1</b>	<b>2</b>	<b>3</b>	<b>4</b>	<b>5</b>	<b>6</b>
19361	554 154,47	1 444 503,34	Картометрический метод	25,00	—
19360	554 136,33	1 444 550,61		25,00	
19359	554 128,02	1 444 572,73		25,00	
19358	554 096,34	1 444 637,85		25,00	
19357	554 087,56	1 444 664,74		25,00	
19356	554 103,99	1 444 699,09		25,00	
19355	554 127,96	1 444 716,70		25,00	
19354	554 148,56	1 444 734,40		25,00	
19353	554 219,62	1 444 765,47		25,00	
19352	554 239,19	1 444 774,97		25,00	
19351	554 270,35	1 444 776,54		25,00	
19350	554 305,11	1 444 773,94		25,00	
19349	554 372,83	1 444 781,05		25,00	
19348	554 432,47	1 444 797,54		25,00	
19347	554 480,58	1 444 817,87		25,00	
19346	554 524,57	1 444 826,35		25,00	
19345	554 601,52	1 444 824,35		25,00	
19344	554 624,39	1 444 812,62		25,00	
19343	554 658,87	1 444 780,99		25,00	
19342	554 689,44	1 444 742,81		25,00	
19341	554 720,70	1 444 718,06		25,00	
19340	554 751,12	1 444 691,13		25,00	
19339	554 761,45	1 444 682,06		25,00	
19338	554 765,61	1 444 676,72		25,00	
19337	554 851,77	1 444 621,62		25,00	
19336	554 860,59	1 444 609,22		25,00	
19335	554 934,21	1 444 595,85		25,00	
19334	555 050,91	1 444 583,28		25,00	
19333	555 137,65	1 444 567,82		25,00	
19332	555 159,76	1 444 562,54		25,00	
19331	555 243,79	1 444 570,37		25,00	
19330	555 258,15	1 444 575,03		25,00	
19329	555 274,30	1 444 599,06		25,00	
19328	555 285,41	1 444 602,74		25,00	
19327	555 286,41	1 444 602,55		25,00	
19326	555 343,21	1 444 642,16		25,00	
19325	555 353,16	1 444 649,49		25,00	
19324	555 369,36	1 444 696,15		25,00	
19323	555 371,71	1 444 728,73		25,00	
19322	555 368,96	1 444 762,44		25,00	
19321	555 374,00	1 444 802,33		25,00	
19320	555 364,84	1 444 820,33		25,00	
19319	555 355,88	1 444 837,51		25,00	
19318	555 357,34	1 444 857,37		25,00	
19317	555 342,28	1 444 882,49		25,00	
19316	555 317,75	1 444 934,01		25,00	
19315	555 302,53	1 444 988,32		25,00	
19314	555 292,41	1 445 047,44		25,00	
19313	555 287,31	1 445 093,48		25,00	
19312	555 275,13	1 445 117,76		25,00	
19311	555 236,21	1 445 156,89		25,00	
19310	555 209,44	1 445 169,69		25,00	
19309	555 170,98	1 445 177,34		25,00	
19308	555 115,85	1 445 182,80		25,00	
19307	555 023,54	1 445 205,18		25,00	

**Раздел 2**

<b>Сведения о местоположении границ объекта</b>					
<b>1</b>	<b>2</b>	<b>3</b>	<b>4</b>	<b>5</b>	<b>6</b>
19306	555 008,49	1 445 205,32	Картометрический метод	25,00	—
19305	554 992,32	1 445 212,50		25,00	
19304	554 906,85	1 445 268,47		25,00	
19303	554 888,18	1 445 297,77		25,00	
19302	554 870,21	1 445 347,41		25,00	
19301	554 860,47	1 445 371,20		25,00	
19300	554 853,40	1 445 393,55		25,00	
19299	554 854,64	1 445 438,26		25,00	
19298	554 866,11	1 445 456,46		25,00	
19297	554 927,44	1 445 504,73		25,00	
19296	554 996,27	1 445 542,40		25,00	
19295	555 046,33	1 445 559,99		25,00	
19294	555 096,92	1 445 575,36		25,00	
19293	555 129,33	1 445 590,93		25,00	
19292	555 135,66	1 445 602,02		25,00	
19291	555 176,25	1 445 613,13		25,00	
19290	555 193,36	1 445 609,63		25,00	
19289	555 222,25	1 445 590,10		25,00	
19288	555 267,34	1 445 541,03		25,00	
19287	555 280,20	1 445 518,30		25,00	
19286	555 365,40	1 445 459,51		25,00	
19285	555 467,89	1 445 401,49		25,00	
19284	555 516,39	1 445 349,05		25,00	
19283	555 531,91	1 445 336,69		25,00	
19282	555 565,43	1 445 321,49		25,00	
19281	555 594,59	1 445 317,37		25,00	
19280	555 621,70	1 445 323,27		25,00	
19279	555 656,06	1 445 349,39		25,00	
19278	555 691,58	1 445 388,90		25,00	
19277	555 703,79	1 445 417,31		25,00	
19276	555 713,98	1 445 469,09		25,00	
19275	555 709,96	1 445 506,76		25,00	
19274	555 702,95	1 445 539,87		25,00	
19273	555 709,48	1 445 561,88		25,00	
19272	555 727,42	1 445 585,26		25,00	
19271	555 757,52	1 445 622,37		25,00	
19270	555 787,40	1 445 676,69		25,00	
19269	555 801,44	1 445 713,58		25,00	
19268	555 823,50	1 445 742,79		25,00	
19267	555 853,37	1 445 773,24		25,00	
19266	555 891,29	1 445 828,06		25,00	
19265	555 900,36	1 445 854,86		25,00	
19264	555 898,45	1 445 885,93		25,00	
19263	555 897,67	1 445 910,76		25,00	
19262	555 895,35	1 445 942,97		25,00	
19261	555 884,02	1 446 020,02		25,00	
19260	555 842,87	1 446 039,77		25,00	
19259	555 802,26	1 446 070,75		25,00	
19258	555 749,66	1 446 098,75		25,00	
19257	555 728,07	1 446 113,59		25,00	
19256	555 709,67	1 446 127,00		25,00	
19255	555 674,65	1 446 133,63		25,00	
19254	555 630,21	1 446 131,37		25,00	
19253	555 565,05	1 446 112,12		25,00	
19252	555 537,88	1 446 102,57		25,00	



**Раздел 2**

<b>Сведения о местоположении границ объекта</b>					
<b>1</b>	<b>2</b>	<b>3</b>	<b>4</b>	<b>5</b>	<b>6</b>
19251	555 498,20	1 446 098,21	Картометрический метод	25,00	—
19250	555 493,31	1 446 105,20		25,00	
19249	555 490,66	1 446 125,34		25,00	
19248	555 508,77	1 446 159,00		25,00	
19247	555 507,93	1 446 192,63		25,00	
19246	555 502,20	1 446 208,80		25,00	
19245	555 485,76	1 446 219,35		25,00	
19244	555 444,03	1 446 280,65		25,00	
19243	555 439,31	1 446 316,06		25,00	
19242	555 442,56	1 446 353,36		25,00	
19241	555 433,43	1 446 403,24		25,00	
19240	555 416,59	1 446 440,91		25,00	
19239	555 405,61	1 446 462,61		25,00	
19238	555 404,11	1 446 490,56		25,00	
19237	555 410,29	1 446 511,54		25,00	
19236	555 418,60	1 446 538,87		25,00	
19235	555 417,98	1 446 548,13		25,00	
19234	555 427,24	1 446 554,02		25,00	
19233	555 434,08	1 446 562,16		25,00	
19232	555 438,08	1 446 567,81		25,00	
19231	555 452,26	1 446 561,79		25,00	
19230	555 456,29	1 446 563,12		25,00	
19229	555 501,41	1 446 639,29		25,00	
19228	555 530,16	1 446 674,05		25,00	
19227	555 579,78	1 446 696,80		25,00	
19226	555 676,26	1 446 702,34		25,00	
19225	555 679,28	1 446 702,29		25,00	
19224	555 753,01	1 446 701,78		25,00	
19223	555 816,56	1 446 712,03		25,00	
19222	555 844,65	1 446 722,77		25,00	
19221	555 870,97	1 446 747,39		25,00	
19220	555 905,73	1 446 775,26		25,00	
19219	555 908,44	1 446 776,71		25,00	
19218	555 979,02	1 446 829,15		25,00	
19217	555 975,57	1 446 847,64		25,00	
19216	555 998,70	1 446 904,98		25,00	
19215	556 027,22	1 446 957,25		25,00	
19214	556 063,05	1 446 989,62		25,00	
19213	556 118,90	1 447 065,19		25,00	
19212	556 135,54	1 447 103,15		25,00	
19211	556 114,88	1 447 144,10		25,00	
19210	556 098,51	1 447 164,24		25,00	
19209	556 086,08	1 447 179,46		25,00	
19208	556 059,12	1 447 200,32		25,00	
19207	555 985,59	1 447 247,32		25,00	
19206	555 910,65	1 447 267,30		25,00	
19205	555 886,25	1 447 275,01		25,00	
19204	555 845,08	1 447 268,68		25,00	
19203	555 823,07	1 447 273,07		25,00	
19202	555 798,85	1 447 290,99		25,00	
19201	555 766,86	1 447 334,33		25,00	
19200	555 738,37	1 447 380,96		25,00	
19199	555 682,85	1 447 449,09		25,00	
19198	555 657,28	1 447 501,65		25,00	
19197	555 655,92	1 447 506,66		25,00	

**Раздел 2**

<b>Сведения о местоположении границ объекта</b>					
<b>1</b>	<b>2</b>	<b>3</b>	<b>4</b>	<b>5</b>	<b>6</b>
19196	555 599,60	1 447 514,18	Картометрический метод	25,00	—
19195	555 472,80	1 447 516,15		25,00	
19194	555 446,13	1 447 521,92		25,00	
19193	555 273,27	1 447 531,03		25,00	
19192	555 224,11	1 447 527,58		25,00	
19191	555 184,38	1 447 526,57		25,00	
19190	555 152,36	1 447 532,52		25,00	
19189	555 031,00	1 447 516,05		25,00	
19188	554 966,68	1 447 458,30		25,00	
19187	554 941,01	1 447 445,82		25,00	
19186	554 899,90	1 447 418,77		25,00	
19185	554 840,86	1 447 393,29		25,00	
19184	554 792,07	1 447 379,08		25,00	
19183	554 740,51	1 447 353,88		25,00	
19182	554 711,27	1 447 335,45		25,00	
19181	554 668,59	1 447 319,34		25,00	
19180	554 662,98	1 447 318,20		25,00	
19179	554 613,87	1 447 341,19		25,00	
19178	554 590,12	1 447 352,25		25,00	
19177	554 526,84	1 447 538,04		25,00	
19176	554 626,04	1 447 667,62		25,00	
19175	554 628,98	1 447 674,46		25,00	
19174	554 720,60	1 448 033,08		25,00	
19173	554 728,18	1 448 200,00		25,00	
19172	554 725,75	1 448 214,65		25,00	
19171	554 723,88	1 448 225,95		25,00	
19170	554 581,02	1 449 087,42		25,00	
19169	554 528,48	1 449 180,26		25,00	
19168	554 386,00	1 449 408,52		25,00	
19167	553 823,30	1 450 095,36		25,00	
19166	554 279,28	1 450 283,80		25,00	
19165	554 696,24	1 450 457,22		25,00	
19164	554 993,94	1 450 582,78		25,00	
19163	555 429,34	1 450 764,92		25,00	
19162	555 842,68	1 450 935,62		25,00	
19161	555 914,40	1 450 954,14		25,00	
19160	556 339,18	1 451 040,38		25,00	
19159	556 351,34	1 450 959,00		25,00	
19158	556 647,10	1 451 115,92		25,00	
19157	556 557,32	1 451 205,53		25,00	
19156	556 557,16	1 451 207,91		25,00	
19155	556 583,31	1 451 213,52		25,00	
19154	556 630,88	1 451 243,35		25,00	
19153	556 656,81	1 451 245,27		25,00	
19152	556 665,89	1 451 231,03		25,00	
19151	556 679,45	1 451 195,53		25,00	
19150	556 709,66	1 451 171,49		25,00	
19149	556 761,69	1 451 184,80		25,00	
19148	556 785,82	1 451 219,75		25,00	
19147	556 825,93	1 451 228,53		25,00	
19146	556 844,20	1 451 192,95		25,00	
19145	556 905,50	1 451 201,38		25,00	
19144	556 957,79	1 451 233,53		25,00	
19143	556 990,96	1 451 251,82		25,00	
19142	557 026,37	1 451 253,59		25,00	

**Раздел 2**

Сведения о местоположении границ объекта					
1	2	3	4	5	6
19141	557 051,83	1 451 227,32	Картометрический метод	25,00	—
19140	557 041,77	1 451 187,50		25,00	
19139	557 064,85	1 451 158,91		25,00	
19138	557 102,40	1 451 155,92		25,00	
19137	557 335,87	1 451 187,59		25,00	
19136	557 450,98	1 451 191,75		25,00	
19135	557 517,18	1 451 194,16		25,00	
19134	557 562,27	1 451 216,99		25,00	
19133	557 656,16	1 451 203,74		25,00	
19132	557 858,93	1 451 228,80		25,00	
19131	557 972,13	1 451 243,48		25,00	
19130	558 049,88	1 451 254,03		25,00	
19129	558 097,54	1 451 288,58		25,00	
19128	558 130,35	1 451 283,36		25,00	
19127	558 219,29	1 451 251,39		25,00	
19126	558 271,05	1 451 250,56		25,00	
19125	558 388,80	1 451 258,15		25,00	
19124	558 571,82	1 451 222,35		25,00	
19123	558 677,35	1 451 199,50		25,00	
19122	558 688,80	1 451 180,50		25,00	
19121	558 692,86	1 451 138,09		25,00	
19120	558 677,70	1 451 077,17		25,00	
19119	558 679,63	1 451 051,22		25,00	
19118	558 714,59	1 451 024,81		25,00	
19117	558 798,81	1 450 990,55		25,00	
19116	558 891,31	1 450 890,26		25,00	
19115	558 892,65	1 450 829,05		25,00	
19114	558 886,60	1 450 737,39		25,00	
19113	558 866,75	1 450 676,52		25,00	
19112	558 882,14	1 450 603,34		25,00	
19111	558 923,48	1 450 543,87		25,00	
19110	558 991,21	1 450 505,14		25,00	
19109	558 995,15	1 450 455,65		25,00	
19108	558 981,95	1 450 368,83		25,00	
19107	558 946,07	1 450 331,73		25,00	
19106	558 935,58	1 450 263,67		25,00	
19105	558 895,20	1 450 240,76		25,00	
19104	558 872,80	1 450 163,42		25,00	
19103	558 843,85	1 450 114,50		25,00	
19102	558 840,44	1 450 048,65		25,00	
19101	558 767,92	1 449 974,67		25,00	
19100	558 749,59	1 449 955,96		25,00	
19099	558 727,66	1 449 906,90		25,00	
19098	558 728,78	1 449 826,87		25,00	
19097	558 706,48	1 449 758,98		25,00	
19096	558 667,49	1 449 670,16		25,00	
19095	558 629,29	1 449 633,13		25,00	
19094	558 543,71	1 449 580,36		25,00	
19093	558 493,72	1 449 545,85		25,00	
19092	558 490,23	1 449 475,31		25,00	
19091	558 500,82	1 449 399,82		25,00	
19090	558 533,13	1 449 356,94		25,00	
19089	558 561,30	1 449 354,17		25,00	
19088	558 594,14	1 449 344,25		25,00	
19087	558 603,20	1 449 322,93		25,00	

**Раздел 2**

<b>Сведения о местоположении границ объекта</b>					
<b>1</b>	<b>2</b>	<b>3</b>	<b>4</b>	<b>5</b>	<b>6</b>
19086	558 583,84	1 449 290,30	Картометрический метод	25,00	—
19085	558 595,18	1 449 259,53		25,00	
19084	558 632,33	1 449 230,71		25,00	
19083	558 601,47	1 449 210,00		25,00	
19082	558 513,17	1 449 131,39		25,00	
19081	558 510,37	1 449 107,89		25,00	
19080	558 536,21	1 449 105,13		25,00	
19079	558 555,05	1 449 104,84		25,00	
19078	558 577,90	1 449 057,44		25,00	
19077	558 617,36	1 449 026,20		25,00	
19076	558 629,21	1 449 033,07		25,00	
19075	558 632,20	1 449 073,06		25,00	
19074	558 655,91	1 449 082,09		25,00	
19073	558 700,03	1 449 043,73		25,00	
19072	558 738,87	1 448 974,88		25,00	
19071	558 799,74	1 448 955,10		25,00	
19070	558 999,68	1 448 949,61		25,00	
19069	559 167,03	1 448 968,16		25,00	
19068	559 207,17	1 448 972,25		25,00	
19067	559 366,32	1 449 068,58		25,00	
19066	559 536,29	1 449 105,93		25,00	
19065	559 684,73	1 449 115,39		25,00	
19064	559 804,60	1 449 106,46		25,00	
19063	559 860,56	1 449 074,96		25,00	
19062	559 954,72	1 449 080,57		25,00	
19061	560 003,87	1 449 060,98		25,00	
19060	560 124,09	1 449 075,54		25,00	
19059	560 197,30	1 449 088,55		25,00	
19058	560 218,27	1 449 076,42		25,00	
19057	560 255,46	1 449 049,94		25,00	
19056	560 361,36	1 449 050,68		25,00	
19055	560 415,20	1 449 031,01		25,00	
19054	560 449,93	1 448 997,48		25,00	
19053	560 499,22	1 448 984,95		25,00	
19052	560 531,50	1 448 946,79		25,00	
19051	560 580,71	1 448 929,57		25,00	
19050	560 618,16	1 448 921,89		25,00	
19049	560 633,35	1 448 893,94		25,00	
19048	560 638,74	1 448 883,93		25,00	
19047	560 598,16	1 448 844,57		25,00	
19046	560 536,30	1 448 800,85		25,00	
19045	560 505,00	1 448 756,62		25,00	
19044	560 476,27	1 448 724,11		25,00	
19043	560 404,82	1 448 668,77		25,00	
19042	560 281,99	1 448 640,11		25,00	
19041	560 187,15	1 448 592,21		25,00	
19040	560 141,75	1 448 545,84		25,00	
19039	560 133,45	1 448 473,00		25,00	
19038	560 083,93	1 448 462,04		25,00	
19037	560 045,43	1 448 408,54		25,00	
19036	560 016,86	1 448 390,15		25,00	
19035	559 908,71	1 448 394,18		25,00	
19034	559 814,08	1 448 362,75		25,00	
19033	559 766,72	1 448 342,30		25,00	
19032	559 695,19	1 448 282,24		25,00	

**Раздел 2**

<b>Сведения о местоположении границ объекта</b>					
<b>1</b>	<b>2</b>	<b>3</b>	<b>4</b>	<b>5</b>	<b>6</b>
19031	559 624,55	1 448 281,00	Картометрический метод	25,00	—
19030	559 598,03	1 448 241,39		25,00	
19029	559 602,27	1 448 206,05		25,00	
19028	559 623,28	1 448 196,29		25,00	
19027	559 627,58	1 448 170,35		25,00	
19026	559 610,62	1 448 140,01		25,00	
19025	559 569,93	1 448 100,66		25,00	
19024	559 531,79	1 448 065,94		25,00	
19023	559 485,79	1 447 986,66		25,00	
19022	559 433,51	1 447 947,50		25,00	
19021	559 402,20	1 447 907,96		25,00	
19020	559 419,87	1 447 832,41		25,00	
19019	559 447,72	1 447 806,07		25,00	
19018	559 487,79	1 447 807,80		25,00	
19017	559 492,06	1 447 779,51		25,00	
19016	559 475,14	1 447 751,52		25,00	
19015	559 457,72	1 447 690,64		25,00	
19014	559 450,87	1 447 556,63		25,00	
19013	559 496,39	1 447 454,70		25,00	
19012	559 530,54	1 447 383,58		25,00	
19011	559 570,32	1 447 368,84		25,00	
19010	559 598,19	1 447 349,59		25,00	
19009	559 607,13	1 447 314,16		25,00	
19008	559 632,34	1 447 271,38		25,00	
19007	559 651,01	1 447 261,72		25,00	
19006	559 638,24	1 447 198,39		25,00	
19005	559 601,18	1 447 088,34		25,00	
19004	559 593,09	1 447 024,97		25,00	
19003	559 592,10	1 446 959,06		25,00	
19002	559 607,85	1 446 911,78		25,00	
19001	559 606,76	1 446 845,92		25,00	
19000	559 639,22	1 446 814,82		25,00	
18999	559 679,04	1 446 802,41		25,00	
18998	559 678,64	1 446 774,20		25,00	
18997	559 647,36	1 446 729,97		25,00	
18996	559 568,65	1 446 665,32		25,00	
18995	559 539,11	1 446 581,08		25,00	
18994	559 519,02	1 446 501,38		25,00	
18993	559 433,91	1 446 476,82		25,00	
18992	559 351,47	1 446 471,07		25,00	
18991	559 217,75	1 446 491,98		25,00	
18990	559 112,14	1 446 512,44		25,00	
18989	559 034,51	1 446 513,67		25,00	
18988	558 984,70	1 446 486,23		25,00	
18987	558 891,51	1 446 398,23		25,00	
18986	558 827,36	1 446 354,54		25,00	
18985	558 807,76	1 446 307,77		25,00	
18984	558 806,89	1 446 253,69		25,00	
18983	558 827,48	1 446 213,36		25,00	
18982	558 918,02	1 446 136,66		25,00	
18981	559 002,38	1 446 118,86		25,00	
18980	559 083,36	1 446 025,80		25,00	
18979	559 073,15	1 445 978,94		25,00	
18978	559 091,52	1 445 945,70		25,00	
18977	559 095,78	1 445 922,08		25,00	

**Раздел 2**

<b>Сведения о местоположении границ объекта</b>					
<b>1</b>	<b>2</b>	<b>3</b>	<b>4</b>	<b>5</b>	<b>6</b>
18976	559 078,79	1 445 889,44	Картометрический метод	25,00	—
18975	559 032,21	1 445 767,80		25,00	
18974	559 031,04	1 445 690,14		25,00	
18973	559 009,04	1 445 638,73		25,00	
18972	558 909,03	1 445 560,28		25,00	
18971	558 756,25	1 445 426,21		25,00	
18970	558 734,03	1 445 355,97		25,00	
18969	558 680,97	1 445 276,79		25,00	
18968	558 559,48	1 445 182,23		25,00	
18967	558 488,26	1 445 140,99		25,00	
18966	558 409,87	1 445 092,79		25,00	
18965	558 355,24	1 445 063,04		25,00	
18964	558 323,95	1 445 016,49		25,00	
18963	558 335,04	1 444 973,97		25,00	
18962	558 357,89	1 444 928,88		25,00	
18961	558 371,19	1 444 879,26		25,00	
18960	558 480,09	1 444 771,69		25,00	
18959	558 477,20	1 444 734,09		25,00	
18958	558 412,66	1 444 673,91		25,00	
18957	558 407,27	1 444 626,95		25,00	
18956	558 394,70	1 444 577,72		25,00	
18955	558 285,81	1 444 532,35		25,00	
18954	558 179,28	1 444 494,03		25,00	
18953	558 103,65	1 444 469,35		25,00	
18952	558 051,41	1 444 441,90		25,00	
18951	557 983,05	1 444 431,23		25,00	
18950	557 937,80	1 444 401,34		25,00	
18949	557 925,40	1 444 361,53		25,00	
18948	557 937,02	1 444 349,61		25,00	
18947	557 965,20	1 444 346,79		25,00	
18946	557 990,84	1 444 332,29		25,00	
18945	558 011,60	1 444 301,37		25,00	
18944	558 027,49	1 444 265,82		25,00	
18943	558 055,59	1 444 258,31		25,00	
18942	558 102,65	1 444 257,59		25,00	
18941	558 128,37	1 444 247,77		25,00	
18940	558 132,68	1 444 219,46		25,00	
18939	558 094,66	1 444 201,21		25,00	
18938	558 054,24	1 444 173,64		25,00	
18937	558 053,74	1 444 138,32		25,00	
18936	558 078,54	1 444 069,69		25,00	
18935	558 077,74	1 444 022,64		25,00	
18934	558 091,74	1 444 013,03		25,00	
18933	558 119,91	1 443 997,12		25,00	
18932	558 150,68	1 444 021,51		25,00	
18931	558 164,56	1 444 004,81		25,00	
18930	558 161,57	1 443 967,22		25,00	
18929	558 191,67	1 443 933,83		25,00	
18928	558 289,75	1 443 882,85		25,00	
18927	558 319,55	1 443 837,69		25,00	
18926	558 304,97	1 443 807,30		25,00	
18925	558 304,31	1 443 762,62		25,00	
18924	558 336,72	1 443 726,83		25,00	
18923	558 402,49	1 443 723,42		25,00	
18922	558 423,44	1 443 709,01		25,00	

**Раздел 2**

<b>Сведения о местоположении границ объекта</b>					
<b>1</b>	<b>2</b>	<b>3</b>	<b>4</b>	<b>5</b>	<b>6</b>
18921	558 444,21	1 443 678,06	Картометрический метод	25,00	—
18920	558 481,52	1 443 661,01		25,00	
18919	558 514,06	1 443 632,26		25,00	
18918	558 633,98	1 443 625,70		25,00	
18917	558 647,79	1 443 611,33		25,00	
18916	558 666,26	1 443 582,83		25,00	
18915	558 726,78	1 443 539,53		25,00	
18914	558 756,57	1 443 494,37		25,00	
18913	558 803,39	1 443 479,48		25,00	
18912	558 846,14	1 443 500,01		25,00	
18911	558 883,57	1 443 490,01		25,00	
18910	558 941,61	1 443 439,70		25,00	
18909	559 012,42	1 443 450,36		25,00	
18908	559 038,01	1 443 433,46		25,00	
18907	559 062,53	1 443 425,46		25,00	
18906	559 101,91	1 443 458,37		25,00	
18905	559 104,85	1 443 493,59		25,00	
18904	559 042,72	1 443 586,36		25,00	
18903	559 017,06	1 443 598,53		25,00	
18902	558 976,88	1 443 584,99		25,00	
18901	558 960,51	1 443 592,36		25,00	
18900	558 961,40	1 443 651,16		25,00	
18899	558 940,52	1 443 670,30		25,00	
18898	558 886,75	1 443 689,94		25,00	
18897	558 870,41	1 443 699,63		25,00	
18896	558 868,75	1 443 746,70		25,00	
18895	558 840,94	1 443 770,68		25,00	
18894	558 773,24	1 443 804,67		25,00	
18893	558 723,96	1 443 812,52		25,00	
18892	558 778,87	1 443 865,79		25,00	
18891	558 786,47	1 443 898,61		25,00	
18890	558 864,19	1 443 942,54		25,00	
18889	558 908,48	1 443 981,15		25,00	
18888	559 009,71	1 444 029,22		25,00	
18887	559 066,51	1 444 049,52		25,00	
18886	559 144,33	1 444 060,07		25,00	
18885	559 251,16	1 444 121,93		25,00	
18884	559 341,15	1 444 158,16		25,00	
18883	559 464,12	1 444 198,59		25,00	
18882	559 577,14	1 444 206,21		25,00	
18881	559 722,66	1 444 175,73		25,00	
18880	559 844,38	1 444 138,52		25,00	
18879	559 957,21	1 444 127,35		25,00	
18878	560 032,45	1 444 123,81		25,00	
18877	560 101,49	1 444 174,48		25,00	
18876	560 109,14	1 444 216,73		25,00	
18875	560 088,91	1 444 273,51		25,00	
18874	560 094,43	1 444 327,52		25,00	
18873	560 144,26	1 444 357,35		25,00	
18872	560 175,35	1 444 387,47		25,00	
18871	560 189,15	1 444 514,28		25,00	
18870	560 205,92	1 444 535,21		25,00	
18869	560 399,53	1 444 576,90		25,00	
18868	560 503,66	1 444 617,63		25,00	
18867	560 600,22	1 444 620,82		25,00	

**Раздел 2**

<b>Сведения о местоположении границ объекта</b>					
<b>1</b>	<b>2</b>	<b>3</b>	<b>4</b>	<b>5</b>	<b>6</b>
18866	560 728,72	1 444 562,33	Картометрический метод	25,00	—
18865	560 803,21	1 444 509,39		25,00	
18864	560 875,78	1 444 487,08		25,00	
18863	560 912,99	1 444 458,23		25,00	
18862	560 921,89	1 444 425,19		25,00	
18861	560 954,05	1 444 375,26		25,00	
18860	560 992,98	1 444 311,11		25,00	
18859	560 997,25	1 444 280,46		25,00	
18858	560 975,64	1 444 250,20		25,00	
18857	560 963,36	1 444 217,49		25,00	
18856	560 962,71	1 444 179,81		25,00	
18855	560 980,95	1 444 144,25		25,00	
18854	561 037,37	1 444 136,27		25,00	
18853	561 067,76	1 444 126,39		25,00	
18852	561 114,63	1 444 113,90		25,00	
18851	561 218,09	1 444 109,92		25,00	
18850	561 283,92	1 444 104,19		25,00	
18849	561 385,65	1 444 135,56		25,00	
18848	561 573,06	1 444 083,16		25,00	
18847	561 674,59	1 444 109,86		25,00	
18846	561 715,17	1 444 146,84		25,00	
18845	561 711,05	1 444 179,87		25,00	
18844	561 676,07	1 444 201,58		25,00	
18843	561 662,39	1 444 230,01		25,00	
18842	561 674,46	1 444 251,00		25,00	
18841	561 726,17	1 444 247,87		25,00	
18840	561 803,56	1 444 232,53		25,00	
18839	561 848,04	1 444 217,68		25,00	
18838	561 907,87	1 444 129,71		25,00	
18837	561 989,07	1 444 057,85		25,00	
18836	562 004,71	1 444 001,12		25,00	
18835	562 008,35	1 443 932,83		25,00	
18834	562 028,80	1 443 890,17		25,00	
18833	562 066,18	1 443 870,74		25,00	
18832	562 126,72	1 443 829,79		25,00	
18831	562 154,12	1 443 775,26		25,00	
18830	562 209,01	1 443 677,91		25,00	
18829	562 276,05	1 443 599,19		25,00	
18828	562 346,05	1 443 562,82		25,00	
18827	562 430,73	1 443 556,78		25,00	
18826	562 477,89	1 443 567,81		25,00	
18825	562 508,65	1 443 579,08		25,00	
18824	562 522,57	1 443 564,77		25,00	
18823	562 520,94	1 443 547,50		25,00	
18822	562 511,59	1 443 463,73		25,00	
18821	562 539,32	1 443 435,07		25,00	
18820	562 574,92	1 443 448,65		25,00	
18819	562 608,42	1 443 483,38		25,00	
18818	562 616,26	1 443 537,39		25,00	
18817	562 615,13	1 443 562,44		25,00	
18816	562 582,64	1 443 639,11		25,00	
18815	562 521,89	1 443 668,30		25,00	
18814	562 485,16	1 443 732,41		25,00	
18813	562 483,27	1 443 758,31		25,00	
18812	562 497,80	1 443 786,33		25,00	



**Раздел 2**

<b>Сведения о местоположении границ объекта</b>					
<b>1</b>	<b>2</b>	<b>3</b>	<b>4</b>	<b>5</b>	<b>6</b>
18811	562 493,44	1 443 805,24	Картометрический метод	25,00	—
18810	562 477,42	1 443 833,70		25,00	
18809	562 480,22	1 443 866,60		25,00	
18808	562 511,05	1 443 882,59		25,00	
18807	562 541,61	1 443 875,07		25,00	
18806	562 560,05	1 443 851,24		25,00	
18805	562 597,43	1 443 838,89		25,00	
18804	562 625,56	1 443 826,69		25,00	
18803	562 662,79	1 443 804,91		25,00	
18802	562 702,98	1 443 813,69		25,00	
18801	562 708,31	1 443 851,26		25,00	
18800	562 672,86	1 443 995,36		25,00	
18799	562 619,68	1 444 055,04		25,00	
18798	562 575,77	1 444 102,77		25,00	
18797	562 584,89	1 444 236,76		25,00	
18796	562 602,27	1 444 292,96		25,00	
18795	562 640,92	1 444 360,61		25,00	
18794	562 656,16	1 444 428,58		25,00	
18793	562 703,64	1 444 458,43		25,00	
18792	562 743,76	1 444 462,50		25,00	
18791	562 893,57	1 444 563,71		25,00	
18790	563 044,69	1 444 598,98		25,00	
18789	563 113,11	1 444 607,30		25,00	
18788	563 148,27	1 444 602,06		25,00	
18787	563 159,44	1 444 564,25		25,00	
18786	563 165,92	1 444 526,48		25,00	
18785	563 207,72	1 444 492,90		25,00	
18784	563 285,31	1 444 489,30		25,00	
18783	563 412,53	1 444 499,08		25,00	
18782	563 516,29	1 444 511,59		25,00	
18781	563 619,66	1 444 502,89		25,00	
18780	563 628,57	1 444 469,83		25,00	
18779	563 653,87	1 444 429,43		25,00	
18778	563 705,66	1 444 430,97		25,00	
18777	563 748,18	1 444 444,41		25,00	
18776	563 807,02	1 444 448,19		25,00	
18775	563 854,51	1 444 470,98		25,00	
18774	563 881,00	1 444 512,92		25,00	
18773	563 904,66	1 444 519,62		25,00	
18772	563 913,81	1 444 500,64		25,00	
18771	563 929,95	1 444 479,22		25,00	
18770	564 011,63	1 444 435,56		25,00	
18769	564 048,79	1 444 404,39		25,00	
18768	564 112,94	1 444 295,16		25,00	
18767	564 109,49	1 444 224,65		25,00	
18766	564 088,46	1 444 086,11		25,00	
18765	564 045,04	1 444 013,85		25,00	
18764	563 969,18	1 443 982,11		25,00	
18763	563 907,13	1 443 928,95		25,00	
18762	563 871,69	1 443 917,73		25,00	
18761	563 856,75	1 443 866,23		25,00	
18760	563 865,34	1 443 814,34		25,00	
18759	563 909,66	1 443 790,08		25,00	
18758	563 991,80	1 443 772,33		25,00	
18757	564 026,71	1 443 745,92		25,00	

**Раздел 2**

<b>Сведения о местоположении границ объекта</b>					
<b>1</b>	<b>2</b>	<b>3</b>	<b>4</b>	<b>5</b>	<b>6</b>
18756	564 058,04	1 443 725,48	Картометрический метод	25,00	—
18755	564 115,55	1 443 709,19		25,00	
18754	564 153,14	1 443 708,63		25,00	
18753	564 214,42	1 443 717,06		25,00	
18752	564 270,60	1 443 695,00		25,00	
18751	564 338,81	1 443 691,60		25,00	
18750	564 357,64	1 443 695,98		25,00	
18749	564 384,23	1 443 737,96		25,00	
18748	564 435,94	1 443 734,76		25,00	
18747	564 459,20	1 443 717,95		25,00	
18746	564 477,48	1 443 684,71		25,00	
18745	564 528,81	1 443 653,32		25,00	
18744	564 613,34	1 443 644,92		25,00	
18743	564 867,34	1 443 636,23		25,00	
18742	564 904,67	1 443 614,50		25,00	
18741	564 934,81	1 443 583,43		25,00	
18740	564 972,28	1 443 575,79		25,00	
18739	565 007,65	1 443 582,26		25,00	
18738	565 022,00	1 443 593,80		25,00	
18737	565 037,16	1 443 664,16		25,00	
18736	565 080,10	1 443 696,47		25,00	
18735	565 190,80	1 443 704,12		25,00	
18734	565 323,11	1 443 737,33		25,00	
18733	565 417,25	1 443 742,95		25,00	
18732	565 476,77	1 443 784,34		25,00	
18731	565 537,88	1 443 783,37		25,00	
18730	565 585,19	1 443 796,78		25,00	
18729	565 592,49	1 443 813,11		25,00	
18728	565 550,31	1 443 825,53		25,00	
18727	565 534,21	1 443 849,34		25,00	
18726	565 513,63	1 443 884,96		25,00	
18725	565 451,69	1 443 987,10		25,00	
18724	565 394,32	1 444 082,13		25,00	
18723	565 331,67	1 444 137,21		25,00	
18722	565 330,20	1 444 193,72		25,00	
18721	565 339,69	1 444 264,58		25,00	
18720	565 301,11	1 444 304,49		25,00	
18719	565 292,99	1 444 343,90		25,00	
18718	565 284,63	1 444 370,23		25,00	
18717	565 289,43	1 444 396,35		25,00	
18716	565 329,11	1 444 426,30		25,00	
18715	565 377,48	1 444 442,98		25,00	
18714	565 400,89	1 444 498,51		25,00	
18713	565 411,58	1 444 580,73		25,00	
18712	565 440,37	1 444 613,17		25,00	
18711	565 475,74	1 444 619,70		25,00	
18710	565 656,53	1 444 598,06		25,00	
18709	565 729,68	1 444 608,65		25,00	
18708	565 822,14	1 444 651,91		25,00	
18707	565 869,29	1 444 655,88		25,00	
18706	566 027,08	1 444 665,19		25,00	
18705	566 114,04	1 444 661,47		25,00	
18704	566 157,05	1 444 703,13		25,00	
18703	566 172,26	1 444 768,77		25,00	
18702	566 192,76	1 444 881,42		25,00	

**Раздел 2**

<b>Сведения о местоположении границ объекта</b>					
<b>1</b>	<b>2</b>	<b>3</b>	<b>4</b>	<b>5</b>	<b>6</b>
18701	566 175,58	1 444 982,85	Картометрический метод	25,00	—
18700	566 146,18	1 445 060,99		25,00	
18699	566 063,72	1 445 198,72		25,00	
18698	566 060,15	1 445 274,09		25,00	
18697	566 058,86	1 445 339,99		25,00	
18696	566 052,09	1 445 361,28		25,00	
18695	566 006,09	1 445 427,90		25,00	
18694	565 936,74	1 445 460,76		25,00	
18693	565 928,99	1 445 464,41		25,00	
18692	565 887,24	1 445 500,38		25,00	
18691	565 787,54	1 445 596,02		25,00	
18690	565 708,82	1 445 679,62		25,00	
18689	565 597,04	1 445 754,29		25,00	
18688	565 440,38	1 445 815,62		25,00	
18687	565 198,42	1 445 995,90		25,00	
18686	565 028,73	1 446 125,60		25,00	
18685	565 012,90	1 446 316,43		25,00	
18684	564 999,99	1 446 391,96		25,00	
18683	564 954,03	1 446 465,63		25,00	
18682	564 910,14	1 446 518,07		25,00	
18681	564 869,02	1 446 594,00		25,00	
18680	564 813,57	1 446 660,77		25,00	
18679	564 739,03	1 446 708,99		25,00	
18678	564 674,43	1 446 787,68		25,00	
18677	564 599,92	1 446 842,93		25,00	
18676	564 553,37	1 446 871,91		25,00	
18675	564 312,95	1 446 847,45		25,00	
18674	564 138,44	1 446 821,95		25,00	
18673	564 084,30	1 446 820,42		25,00	
18672	563 523,90	1 446 801,00		25,00	
18671	563 462,83	1 446 804,27		25,00	
18670	563 303,56	1 446 813,11		25,00	
18669	563 166,59	1 446 820,72		25,00	
18668	563 084,28	1 446 822,02		25,00	
18667	562 989,84	1 446 799,96		25,00	
18666	562 864,89	1 446 787,76		25,00	
18665	562 714,67	1 446 808,97		25,00	
18664	562 614,13	1 446 857,59		25,00	
18663	562 425,01	1 446 947,62		25,00	
18662	562 297,18	1 447 050,81		25,00	
18661	562 246,49	1 447 115,11		25,00	
18660	562 226,46	1 447 190,74		25,00	
18659	562 232,27	1 447 263,61		25,00	
18658	562 247,43	1 447 329,24		25,00	
18657	562 225,34	1 447 419,02		25,00	
18656	562 149,69	1 447 544,90		25,00	
18655	562 059,21	1 447 628,68		25,00	
18654	561 916,66	1 447 689,76		25,00	
18653	561 668,44	1 447 773,65		25,00	
18652	561 628,73	1 447 786,02		25,00	
18651	561 570,29	1 447 810,48		25,00	
18650	561 555,99	1 447 827,22		25,00	
18649	561 633,36	1 447 931,85		25,00	
18648	561 695,40	1 447 992,05		25,00	
18647	561 809,19	1 448 044,39		25,00	

**Раздел 2**

<b>Сведения о местоположении границ объекта</b>					
<b>1</b>	<b>2</b>	<b>3</b>	<b>4</b>	<b>5</b>	<b>6</b>
18646	561 980,99	1 448 192,27	Картометрический метод	25,00	—
18645	562 100,90	1 448 338,63		25,00	
18644	562 212,76	1 448 419,27		25,00	
18643	562 246,58	1 448 472,85		25,00	
18642	562 252,38	1 448 543,36		25,00	
18641	562 239,47	1 448 621,19		25,00	
18640	562 223,87	1 448 680,27		25,00	
18639	562 235,98	1 448 701,27		25,00	
18638	562 370,31	1 448 713,28		25,00	
18637	562 590,29	1 448 782,76		25,00	
18636	562 795,16	1 448 796,06		25,00	
18635	562 877,96	1 448 820,64		25,00	
18634	563 132,67	1 448 861,33		25,00	
18633	563 199,17	1 448 902,67		25,00	
18632	563 221,24	1 448 954,05		25,00	
18631	563 247,93	1 449 007,75		25,00	
18630	563 337,79	1 449 039,30		25,00	
18629	563 413,44	1 449 056,97		25,00	
18628	563 446,16	1 449 047,02		25,00	
18627	563 462,28	1 449 020,90		25,00	
18626	563 464,19	1 448 992,64		25,00	
18625	563 388,11	1 448 946,77		25,00	
18624	563 359,14	1 448 895,43		25,00	
18623	563 316,46	1 448 874,94		25,00	
18622	563 299,25	1 448 832,85		25,00	
18621	563 305,96	1 448 804,50		25,00	
18620	563 340,64	1 448 768,66		25,00	
18619	563 344,64	1 448 721,54		25,00	
18618	563 360,45	1 448 678,91		25,00	
18617	563 411,20	1 448 619,31		25,00	
18616	563 502,70	1 448 596,71		25,00	
18615	563 535,44	1 448 582,06		25,00	
18614	563 605,84	1 448 576,25		25,00	
18613	563 672,19	1 448 603,45		25,00	
18612	563 708,02	1 448 640,55		25,00	
18611	563 715,70	1 448 680,45		25,00	
18610	563 697,57	1 448 718,36		25,00	
18609	563 702,64	1 448 744,17		25,00	
18608	563 731,09	1 448 755,49		25,00	
18607	563 754,12	1 448 729,24		25,00	
18606	563 802,94	1 448 686,11		25,00	
18605	563 913,34	1 448 677,34		25,00	
18604	564 022,65	1 448 746,19		25,00	
18603	564 120,29	1 448 817,63		25,00	
18602	564 132,66	1 448 857,44		25,00	
18601	564 125,93	1 448 878,70		25,00	
18600	564 095,59	1 448 890,95		25,00	
18599	564 091,02	1 448 902,79		25,00	
18598	564 114,85	1 448 923,59		25,00	
18597	564 272,51	1 448 918,79		25,00	
18596	564 335,55	1 448 889,54		25,00	
18595	564 469,92	1 448 903,92		25,00	
18594	564 559,14	1 448 890,76		25,00	
18593	564 596,39	1 448 866,63		25,00	
18592	564 635,32	1 448 802,48		25,00	

**Раздел 2**

<b>Сведения о местоположении границ объекта</b>					
<b>1</b>	<b>2</b>	<b>3</b>	<b>4</b>	<b>5</b>	<b>6</b>
18591	564 695,90	1 448 761,53	Картометрический метод	25,00	—
18590	564 730,81	1 448 737,46		25,00	
18589	564 760,13	1 448 654,64		25,00	
18588	564 866,90	1 448 561,22		25,00	
18587	564 973,91	1 448 486,56		25,00	
18586	565 066,97	1 448 416,90		25,00	
18585	565 267,96	1 448 331,39		25,00	
18584	565 359,71	1 448 327,58		25,00	
18583	565 486,44	1 448 304,42		25,00	
18582	565 540,08	1 448 273,01		25,00	
18581	565 629,58	1 448 280,99		25,00	
18580	565 700,32	1 448 286,92		25,00	
18579	565 732,91	1 448 269,98		25,00	
18578	565 734,97	1 448 248,77		25,00	
18577	565 701,93	1 448 242,20		25,00	
18576	565 590,76	1 448 203,96		25,00	
18575	565 548,04	1 448 181,08		25,00	
18574	565 523,73	1 448 134,41		25,00	
18573	565 516,06	1 448 094,53		25,00	
18572	565 529,73	1 448 068,43		25,00	
18571	565 560,01	1 448 046,78		25,00	
18570	565 576,13	1 448 020,64		25,00	
18569	565 563,90	1 447 992,59		25,00	
18568	565 544,63	1 447 964,67		25,00	
18567	565 534,74	1 447 936,57		25,00	
18566	565 540,88	1 447 877,68		25,00	
18565	565 597,80	1 447 754,40		25,00	
18564	565 631,49	1 447 652,70		25,00	
18563	565 658,96	1 447 600,50		25,00	
18562	565 693,88	1 447 576,45		25,00	
18561	565 728,95	1 447 566,46		25,00	
18560	565 795,04	1 447 574,85		25,00	
18559	565 860,43	1 447 545,56		25,00	
18558	565 964,01	1 447 548,68		25,00	
18557	566 081,15	1 447 518,59		25,00	
18556	566 236,38	1 447 509,08		25,00	
18555	566 327,65	1 447 479,44		25,00	
18554	566 532,81	1 447 509,13		25,00	
18553	566 603,48	1 447 512,73		25,00	
18552	566 806,14	1 447 533,12		25,00	
18551	566 930,72	1 447 519,39		25,00	
18550	567 239,67	1 447 568,67		25,00	
18549	567 262,91	1 447 551,83		25,00	
18548	567 245,82	1 447 509,72		25,00	
18547	567 247,66	1 447 476,76		25,00	
18546	567 273,30	1 447 457,52		25,00	
18545	567 451,41	1 447 412,40		25,00	
18544	567 495,52	1 447 378,77		25,00	
18543	567 518,31	1 447 326,63		25,00	
18542	567 505,91	1 447 289,18		25,00	
18541	567 503,01	1 447 253,91		25,00	
18540	567 581,99	1 447 186,82		25,00	
18539	567 652,46	1 447 178,65		25,00	
18538	567 692,38	1 447 178,03		25,00	
18537	567 696,74	1 447 154,45		25,00	

**Раздел 2**

<b>Сведения о местоположении границ объекта</b>					
<b>1</b>	<b>2</b>	<b>3</b>	<b>4</b>	<b>5</b>	<b>6</b>
18536	567 673,03	1 447 145,39	Картометрический метод	25,00	—
18535	567 620,95	1 447 122,69		25,00	
18534	567 596,85	1 447 085,42		25,00	
18533	567 603,07	1 447 035,89		25,00	
18532	567 630,79	1 447 002,50		25,00	
18531	567 698,33	1 446 956,73		25,00	
18530	567 749,32	1 446 908,86		25,00	
18529	567 862,31	1 446 907,11		25,00	
18528	567 906,74	1 446 889,93		25,00	
18527	567 894,67	1 446 871,32		25,00	
18526	567 879,95	1 446 829,18		25,00	
18525	567 891,96	1 446 699,58		25,00	
18524	567 924,01	1 446 640,22		25,00	
18523	567 993,95	1 446 596,78		25,00	
18522	568 132,11	1 446 556,96		25,00	
18521	568 256,80	1 446 555,00		25,00	
18520	568 410,02	1 446 576,16		25,00	
18519	568 482,61	1 446 549,14		25,00	
18518	568 545,98	1 446 543,44		25,00	
18517	568 591,14	1 446 566,28		25,00	
18516	568 676,76	1 446 623,71		25,00	
18515	568 771,26	1 446 648,11		25,00	
18514	568 947,42	1 446 781,88		25,00	
18513	568 957,58	1 446 831,11		25,00	
18512	568 946,90	1 446 899,52		25,00	
18511	568 954,45	1 446 927,61		25,00	
18510	568 985,14	1 446 934,23		25,00	
18509	569 003,42	1 446 903,34		25,00	
18508	569 007,20	1 446 842,10		25,00	
18507	569 034,52	1 446 780,49		25,00	
18506	569 071,88	1 446 768,12		25,00	
18505	569 123,60	1 446 764,98		25,00	
18504	569 325,98	1 446 759,44		25,00	
18503	569 520,37	1 446 707,00		25,00	
18502	569 597,38	1 446 665,79		25,00	
18501	569 650,79	1 446 615,53		25,00	
18500	569 732,78	1 446 590,70		25,00	
18499	569 860,69	1 446 496,94		25,00	
18498	570 093,09	1 446 467,41		25,00	
18497	570 184,63	1 446 451,87		25,00	
18496	570 292,14	1 446 400,76		25,00	
18495	570 362,39	1 446 380,83		25,00	
18494	570 476,95	1 446 336,69		25,00	
18493	570 570,95	1 446 328,13		25,00	
18492	570 580,90	1 446 329,19		25,00	
18491	570 696,69	1 446 341,59		25,00	
18490	570 723,84	1 445 918,96		25,00	
18489	570 710,14	1 445 895,36		25,00	
18488	570 704,35	1 445 827,22		25,00	
18487	570 731,63	1 445 797,73		25,00	
18486	571 094,82	1 440 144,54		25,00	
18485	571 090,57	1 440 145,60		25,00	
18484	571 071,38	1 440 124,71		25,00	
18483	571 061,42	1 440 087,20		25,00	
18482	571 036,96	1 440 028,76		25,00	

**Раздел 2**

<b>Сведения о местоположении границ объекта</b>					
<b>1</b>	<b>2</b>	<b>3</b>	<b>4</b>	<b>5</b>	<b>6</b>
18481	571 037,71	1 440 012,83	Картометрический метод	25,00	—
18480	571 038,75	1 439 993,48		25,00	
18479	571 052,35	1 439 957,95		25,00	
18478	571 068,59	1 439 948,29		25,00	
18477	571 096,86	1 439 950,20		25,00	
18476	571 106,70	1 439 959,71		25,00	
18475	571 301,73	1 436 923,94		25,00	
18474	560 922,55	1 439 553,46		25,00	
18473	560 936,52	1 439 575,04		25,00	
18472	560 952,51	1 439 598,73		25,00	
18471	560 961,33	1 439 627,79		25,00	
18470	560 961,52	1 439 640,28		25,00	
18469	560 959,63	1 439 654,85		25,00	
18468	560 952,53	1 439 665,40		25,00	
18467	560 941,17	1 439 672,86		25,00	
18466	560 926,70	1 439 675,20		25,00	
18465	560 905,53	1 439 655,73		25,00	
18464	560 869,59	1 439 625,02		25,00	
18463	560 851,41	1 439 597,18		25,00	
18462	560 838,70	1 439 582,80		25,00	
18461	560 838,26	1 439 574,81		25,00	
18460	559 323,65	1 439 958,53		25,00	
18459	559 287,52	1 439 951,23		25,00	
18458	559 301,08	1 439 974,78		25,00	
18457	559 315,84	1 439 998,38		25,00	
18456	559 320,70	1 440 037,91		25,00	
18455	559 327,03	1 440 050,16		25,00	
18454	559 349,97	1 440 076,31		25,00	
18453	559 412,54	1 440 118,64		25,00	
18452	559 415,30	1 440 144,42		25,00	
18451	559 406,44	1 440 177,45		25,00	
18450	559 388,12	1 440 210,64		25,00	
18449	559 362,69	1 440 239,26		25,00	
18448	559 320,81	1 440 265,74		25,00	
18447	559 304,83	1 440 291,85		25,00	
18446	559 310,40	1 440 348,15		25,00	
18445	559 292,30	1 440 395,43		25,00	
18444	559 290,52	1 440 430,69		25,00	
18443	559 314,79	1 440 477,34		25,00	
18442	559 296,95	1 440 541,06		25,00	
18441	559 246,36	1 440 607,63		25,00	
18440	559 237,43	1 440 643,00		25,00	
18439	559 212,08	1 440 669,26		25,00	
18438	559 219,67	1 440 704,36		25,00	
18437	559 268,50	1 440 821,11		25,00	
18436	559 257,17	1 440 851,83		25,00	
18435	559 233,92	1 440 863,93		25,00	
18434	559 166,35	1 440 900,24		25,00	
18433	559 122,01	1 440 924,45		25,00	
18432	559 098,95	1 440 948,27		25,00	
18431	559 082,86	1 440 974,39		25,00	
18430	559 047,58	1 440 972,59		25,00	
18429	559 012,78	1 441 001,33		25,00	
18428	559 015,67	1 441 034,19		25,00	
18427	559 034,81	1 441 052,70		25,00	

**Раздел 2**

<b>Сведения о местоположении границ объекта</b>					
<b>1</b>	<b>2</b>	<b>3</b>	<b>4</b>	<b>5</b>	<b>6</b>
18426	559 026,50	1 441 125,64	Картометрический метод	25,00	—
18425	559 036,29	1 441 151,35		25,00	
18424	559 081,16	1 441 167,08		25,00	
18423	559 130,58	1 441 166,34		25,00	
18422	559 161,36	1 441 187,01		25,00	
18421	559 197,73	1 441 256,92		25,00	
18420	559 198,19	1 441 285,08		25,00	
18419	559 224,79	1 441 336,38		25,00	
18418	559 209,84	1 441 425,88		25,00	
18417	559 180,77	1 441 525,02		25,00	
18416	559 134,28	1 441 553,96		25,00	
18415	559 054,57	1 441 564,62		25,00	
18414	559 036,93	1 441 570,46		25,00	
18413	559 010,08	1 441 579,39		25,00	
18412	558 986,39	1 441 563,32		25,00	
18411	558 962,52	1 441 542,58		25,00	
18410	558 924,66	1 441 526,69		25,00	
18409	558 834,38	1 441 462,35		25,00	
18408	558 756,41	1 441 435,35		25,00	
18407	558 685,72	1 441 417,67		25,00	
18406	558 647,53	1 441 380,65		25,00	
18405	558 584,92	1 441 282,97		25,00	
18404	558 544,39	1 441 245,99		25,00	
18403	558 522,59	1 441 208,75		25,00	
18402	558 470,62	1 441 188,40		25,00	
18401	558 449,05	1 441 165,23		25,00	
18400	558 401,38	1 441 121,36		25,00	
18399	558 304,60	1 441 089,96		25,00	
18398	558 217,71	1 441 091,32		25,00	
18397	558 133,23	1 441 102,04		25,00	
18396	558 036,67	1 441 084,77		25,00	
18395	557 958,59	1 441 050,74		25,00	
18394	557 868,61	1 441 005,17		25,00	
18393	557 870,20	1 440 958,13		25,00	
18392	557 852,61	1 440 890,28		25,00	
18391	557 852,12	1 440 852,68		25,00	
18390	557 877,31	1 440 817,04		25,00	
18389	557 909,95	1 440 800,10		25,00	
18388	557 947,43	1 440 792,45		25,00	
18387	557 965,79	1 440 761,61		25,00	
18386	557 962,85	1 440 724,05		25,00	
18385	557 953,07	1 440 698,37		25,00	
18384	557 922,17	1 440 677,72		25,00	
18383	557 888,61	1 440 635,96		25,00	
18382	557 882,98	1 440 577,30		25,00	
18381	557 854,39	1 440 554,24		25,00	
18380	557 811,71	1 440 529,05		25,00	
18379	557 811,16	1 440 493,81		25,00	
18378	557 836,74	1 440 474,63		25,00	
18377	557 893,06	1 440 466,67		25,00	
18376	557 989,42	1 440 472,24		25,00	
18375	558 280,91	1 440 479,40		25,00	
18374	558 367,77	1 440 475,71		25,00	
18373	558 388,36	1 440 437,79		25,00	
18372	558 390,02	1 440 395,48		25,00	



**Раздел 2**

Сведения о местоположении границ объекта					
1	2	3	4	5	6
18371	558 386,72	1 440 334,43	Картометрический метод	25,00	—
18370	558 397,37	1 440 266,11		25,00	
18369	558 434,47	1 440 227,97		25,00	
18368	558 471,68	1 440 210,92		25,00	
18367	558 511,94	1 440 224,38		25,00	
18366	558 538,00	1 440 242,80		25,00	
18365	558 570,94	1 440 244,59		25,00	
18364	558 579,94	1 440 220,95		25,00	
18363	558 560,57	1 440 181,34		25,00	
18362	558 559,87	1 440 136,71		25,00	
18361	558 585,31	1 440 108,08		25,00	
18360	558 627,24	1 440 086,29		25,00	
18359	558 681,19	1 440 083,07		25,00	
18358	558 699,85	1 440 071,05		25,00	
18357	558 707,70	1 440 059,86		25,00	
18356	558 731,81	1 440 031,71		25,00	
18355	558 737,27	1 440 017,66		25,00	
18354	558 757,95	1 439 991,85		25,00	
18353	558 805,01	1 439 961,89		25,00	
18352	558 852,93	1 439 944,56		25,00	
18351	558 936,86	1 439 911,59		25,00	
18350	558 974,40	1 439 887,97		25,00	
18349	554 736,99	1 439 031,83		25,00	
18348	554 745,07	1 439 117,92		25,00	
18347	554 732,85	1 439 143,43		25,00	
18346	554 690,69	1 439 180,15		25,00	
18345	554 641,90	1 439 213,77		25,00	
18344	554 608,09	1 439 213,26		25,00	
18343	554 583,55	1 439 184,49		25,00	
18342	554 585,80	1 439 170,67		25,00	
18341	554 611,98	1 439 110,27		25,00	
18340	554 648,21	1 439 035,37		25,00	
18339	554 655,04	1 439 015,27		25,00	
Вырез 1 из 162					
20901	542 647,66	1 441 304,39	Картометрический метод	25,00	—
20902	541 955,78	1 441 731,15		25,00	
20903	541 598,04	1 441 952,21		25,00	
20904	541 251,33	1 442 165,88		25,00	
20905	541 014,33	1 442 311,56		25,00	
20906	540 991,26	1 442 321,98		25,00	
20907	540 951,47	1 442 338,12		25,00	
20908	540 944,53	1 442 331,12		25,00	
20909	540 990,45	1 442 315,98		25,00	
20910	541 009,50	1 442 305,70		25,00	
20911	541 199,07	1 442 192,00		25,00	
20912	541 512,88	1 441 997,23		25,00	
20913	541 568,85	1 441 962,58		25,00	
20914	542 107,02	1 441 631,30		25,00	
20915	542 420,24	1 441 437,27		25,00	
20916	542 642,65	1 441 299,51		25,00	
20917	542 645,85	1 441 296,30		25,00	
20918	542 751,46	1 441 137,43		25,00	
20919	542 781,49	1 441 089,27		25,00	
20920	542 994,75	1 440 762,88		25,00	
20921	543 126,02	1 440 559,60		25,00	

**Раздел 2**

Сведения о местоположении границ объекта					
1	2	3	4	5	6
20922	543 209,02	1 440 430,96	Картометрический метод	25,00	—
20923	543 226,37	1 440 388,46		25,00	
20924	543 228,31	1 440 345,41		25,00	
20925	543 168,84	1 440 312,61		25,00	
20926	542 244,36	1 440 351,16		25,00	
20927	542 218,24	1 438 682,70		25,00	
20928	542 383,91	1 438 672,86		25,00	
20929	542 421,01	1 438 670,67		25,00	
20930	543 108,92	1 438 630,06		25,00	
20931	543 938,73	1 439 237,23		25,00	
20932	543 985,89	1 440 080,31		25,00	
20933	544 045,39	1 440 126,57		25,00	
20934	543 944,49	1 440 269,07		25,00	
20935	543 292,11	1 440 302,37		25,00	
20936	543 281,19	1 440 327,70		25,00	
20937	543 248,06	1 440 347,55		25,00	
20938	543 233,86	1 440 344,96		25,00	
20939	543 232,51	1 440 391,32		25,00	
20940	543 215,41	1 440 431,97		25,00	
20941	543 212,77	1 440 436,88		25,00	
20942	542 750,27	1 441 149,24		25,00	
20943	542 810,23	1 441 056,89		25,00	
20944	543 153,26	1 441 353,11		25,00	
20945	543 836,11	1 441 102,10		25,00	
20946	544 296,22	1 441 254,08		25,00	
20947	544 714,78	1 441 680,54		25,00	
20948	544 838,63	1 442 294,46		25,00	
20949	544 737,00	1 442 687,72		25,00	
20950	544 211,19	1 443 106,73		25,00	
20951	543 452,59	1 443 209,65		25,00	
20952	543 178,25	1 442 983,94	25,00		
20953	542 829,57	1 442 636,15	25,00		
20954	542 719,26	1 442 158,90	25,00		
20955	542 939,19	1 441 573,44	25,00		
20901	542 647,66	1 441 304,39	25,00		
Вырез 2 из 162					
20956	543 228,44	1 445 586,22	Картометрический метод	25,00	—
20957	543 332,07	1 445 533,43		25,00	
20958	543 342,32	1 445 610,33		25,00	
20959	543 795,08	1 445 503,94		25,00	
20960	543 855,10	1 445 462,31		25,00	
20961	543 945,60	1 445 551,81		25,00	
20962	543 832,31	1 445 628,83		25,00	
20963	543 407,36	1 445 727,87		25,00	
20964	543 238,49	1 445 964,25		25,00	
20965	543 353,93	1 446 058,04		25,00	
20966	543 543,12	1 446 510,04		25,00	
20967	543 448,43	1 446 566,15		25,00	
20968	542 871,71	1 446 580,90		25,00	
20969	542 340,89	1 446 477,06		25,00	
20970	542 031,40	1 446 516,54		25,00	
20971	541 715,23	1 446 393,15		25,00	
20972	541 500,74	1 446 167,19		25,00	
20973	541 165,01	1 446 136,29		25,00	
20974	540 751,80	1 446 316,75		25,00	

**Раздел 2**

Сведения о местоположении границ объекта					
1	2	3	4	5	6
20975	540 498,59	1 446 310,74	Картометрический метод	25,00	—
20976	540 355,84	1 446 133,25		25,00	
20977	540 235,54	1 445 750,87		25,00	
20978	540 281,23	1 445 447,74		25,00	
20979	540 337,09	1 445 077,17		25,00	
20980	541 016,40	1 444 710,44		25,00	
20981	541 146,58	1 444 976,53		25,00	
20982	541 373,89	1 445 462,76		25,00	
20983	541 537,08	1 445 639,54		25,00	
20984	541 776,61	1 445 285,91		25,00	
20985	542 178,86	1 445 109,38		25,00	
20986	542 472,14	1 445 159,64		25,00	
20987	542 981,12	1 445 246,88		25,00	
20956	543 228,44	1 445 586,22	25,00		
Вырез 3 из 162					
20988	541 454,74	1 447 204,39	Картометрический метод	25,00	—
20989	541 431,60	1 447 177,57		25,00	
20990	541 439,78	1 447 118,49		25,00	
20991	541 394,13	1 447 098,79		25,00	
20992	541 339,44	1 447 079,21		25,00	
20993	541 297,62	1 447 018,67		25,00	
20994	541 267,66	1 446 985,13		25,00	
20995	541 232,82	1 446 933,50		25,00	
20996	541 234,66	1 446 906,29		25,00	
20997	541 261,50	1 446 885,45		25,00	
20998	541 319,66	1 446 863,26		25,00	
20999	541 376,56	1 446 845,12		25,00	
21000	541 414,66	1 446 817,30		25,00	
21001	541 525,58	1 446 806,48		25,00	
21002	541 657,33	1 446 824,83		25,00	
21003	541 716,40	1 446 828,43		25,00	
21004	541 748,29	1 446 839,28		25,00	
21005	541 854,41	1 446 810,40		25,00	
21006	541 911,07	1 446 809,54		25,00	
21007	541 956,68	1 446 826,94		25,00	
21008	541 973,33	1 446 872,04		25,00	
21009	541 971,41	1 446 894,76		25,00	
21010	541 951,68	1 446 938,14		25,00	
21011	541 927,81	1 447 006,51		25,00	
21012	541 898,64	1 447 027,40		25,00	
21013	541 842,38	1 447 055,46		25,00	
21014	541 821,12	1 447 144,23		25,00	
21015	541 790,99	1 447 210,67		25,00	
21016	541 681,56	1 447 357,30		25,00	
21017	541 596,90	1 447 449,32		25,00	
21018	541 553,10	1 447 554,29		25,00	
21019	541 542,62	1 447 608,91		25,00	
21020	541 564,56	1 447 703,78		25,00	
21021	541 556,19	1 447 751,54		25,00	
21022	541 516,18	1 447 802,03		25,00	
21023	541 496,47	1 447 845,42	25,00		
21024	541 506,21	1 447 883,80	25,00		
21025	541 577,88	1 447 975,65	25,00		
21026	541 525,95	1 448 135,20	25,00		
21027	541 423,16	1 448 377,13	25,00		

**Раздел 2**

<b>Сведения о местоположении границ объекта</b>					
<b>1</b>	<b>2</b>	<b>3</b>	<b>4</b>	<b>5</b>	<b>6</b>
21028	541 347,28	1 448 453,17	Картометрический метод	25,00	—
21029	541 297,82	1 448 481,15		25,00	
21030	541 223,33	1 448 500,46		25,00	
21031	541 148,14	1 448 476,66		25,00	
21032	541 001,46	1 448 376,94		25,00	
21033	540 933,16	1 448 357,60		25,00	
21034	540 806,07	1 448 350,51		25,00	
21035	540 738,61	1 448 387,84		25,00	
21036	540 689,15	1 448 415,82		25,00	
21037	540 654,93	1 448 405,04		25,00	
21038	540 620,55	1 448 380,63		25,00	
21039	540 575,66	1 448 265,70		25,00	
21040	540 529,69	1 448 223,36		25,00	
21041	540 376,54	1 448 146,39		25,00	
21042	540 315,12	1 448 131,47		25,00	
21043	540 228,28	1 448 087,45		25,00	
21044	540 095,79	1 448 023,79		25,00	
21045	539 992,75	1 447 959,65		25,00	
21046	539 939,59	1 447 896,99		25,00	
21047	539 858,71	1 447 800,74		25,00	
21048	539 799,30	1 447 767,69		25,00	
21049	539 762,81	1 447 754,67		25,00	
21050	539 724,25	1 447 757,51		25,00	
21051	539 614,15	1 447 673,05		25,00	
21052	539 517,62	1 447 592,94		25,00	
21053	539 459,85	1 447 521,30		25,00	
21054	539 390,54	1 447 440,75		25,00	
21055	539 324,09	1 447 394,20		25,00	
21056	539 225,51	1 447 329,97		25,00	
21057	539 114,79	1 447 211,54		25,00	
21058	539 057,28	1 447 153,49		25,00	
21059	539 002,22	1 447 113,51		25,00	
21060	538 946,91	1 447 059,97		25,00	
21061	538 872,87	1 446 963,65		25,00	
21062	538 799,79	1 446 926,21		25,00	
21063	538 755,27	1 446 833,95		25,00	
21064	538 747,01	1 446 741,15		25,00	
21065	538 783,68	1 446 622,63		25,00	
21066	538 839,31	1 446 558,30		25,00	
21067	538 920,65	1 446 541,13		25,00	
21068	538 988,57	1 446 533,30		25,00	
21069	539 086,54	1 446 558,98		25,00	
21070	539 139,06	1 446 583,09		25,00	
21071	539 164,47	1 446 612,16		25,00	
21072	539 187,11	1 446 611,79		25,00	
21073	539 207,10	1 446 588,84		25,00	
21074	539 224,92	1 446 568,13		25,00	
21075	539 238,35	1 446 552,06		25,00	
21076	539 267,30	1 446 524,40		25,00	
21077	539 305,98	1 446 528,32		25,00	
21078	539 351,79	1 446 557,07		25,00	
21079	539 445,89	1 446 628,17		25,00	
21080	539 496,67	1 446 690,85		25,00	
21081	539 574,10	1 446 710,04		25,00	
21082	539 661,11	1 446 765,39		25,00	

**Раздел 2**

Сведения о местоположении границ объекта					
1	2	3	4	5	6
21083	539 702,40	1 446 796,46	Картометрический метод	25,00	—
21084	539 772,70	1 446 797,64		25,00	
21085	539 850,10	1 446 814,57		25,00	
21086	539 897,78	1 446 822,90		25,00	
21087	539 950,97	1 446 883,26		25,00	
21088	540 030,73	1 447 054,35		25,00	
21089	540 041,82	1 447 185,68		25,00	
21090	540 106,30	1 447 252,68		25,00	
21091	540 188,66	1 447 296,77		25,00	
21092	540 311,73	1 447 333,38		25,00	
21093	540 427,98	1 447 376,92		25,00	
21094	540 480,95	1 447 430,51		25,00	
21095	540 525,39	1 447 511,43		25,00	
21096	540 600,33	1 447 521,62		25,00	
21097	540 643,68	1 447 536,81		25,00	
21098	540 645,68	1 447 518,61		25,00	
21099	540 642,44	1 447 457,43		25,00	
21100	540 663,63	1 447 366,41		25,00	
21101	540 759,78	1 447 281,03		25,00	
21102	540 849,94	1 447 245,61		25,00	
21103	540 912,99	1 447 215,15		25,00	
21104	540 985,68	1 447 225,33		25,00	
21105	541 040,74	1 447 265,27		25,00	
21106	541 086,74	1 447 309,92		25,00	
21107	541 168,63	1 447 322,24		25,00	
21108	541 315,71	1 447 306,35		25,00	
21109	541 362,94	1 447 278,40	25,00		
21110	541 408,10	1 447 270,89	25,00		
21111	541 446,14	1 447 234,01	25,00		
20988	541 454,74	1 447 204,39	25,00		
Вырез 4 из 162					
21112	546 663,42	1 452 591,89	Картометрический метод	25,00	—
21113	546 659,62	1 452 635,03		25,00	
21114	546 712,36	1 452 677,31		25,00	
21115	546 742,34	1 452 708,56		25,00	
21116	546 807,46	1 452 809,60		25,00	
21117	546 856,31	1 452 890,44		25,00	
21118	546 883,83	1 452 910,40		25,00	
21119	546 898,10	1 452 953,29		25,00	
21120	546 953,95	1 453 043,10		25,00	
21121	546 997,53	1 453 078,68		25,00	
21122	547 077,27	1 453 104,65		25,00	
21123	547 145,95	1 453 139,88		25,00	
21124	547 187,06	1 453 164,18		25,00	
21125	547 223,76	1 453 190,82		25,00	
21126	547 215,31	1 453 224,94		25,00	
21127	547 199,77	1 453 250,12		25,00	
21128	547 161,65	1 453 273,39		25,00	
21129	547 127,99	1 453 296,59		25,00	
21130	547 110,53	1 453 342,21		25,00	
21131	547 090,72	1 453 376,56		25,00	
21132	547 052,29	1 453 390,73		25,00	
21133	546 952,81	1 453 408,16		25,00	
21134	546 837,38	1 453 421,30		25,00	
21135	546 794,88	1 453 453,72		25,00	

**Раздел 2**

<b>Сведения о местоположении границ объекта</b>					
<b>1</b>	<b>2</b>	<b>3</b>	<b>4</b>	<b>5</b>	<b>6</b>
21136	546 760,99	1 453 465,63	Картометрический метод	25,00	—
21137	546 717,72	1 453 450,41		25,00	
21138	546 688,54	1 453 469,01		25,00	
21139	546 693,46	1 453 496,15		25,00	
21140	546 729,75	1 453 497,85		25,00	
21141	546 732,67	1 453 536,32		25,00	
21142	546 703,66	1 453 568,54		25,00	
21143	546 674,25	1 453 575,81		25,00	
21144	546 506,83	1 453 598,84		25,00	
21145	546 416,60	1 453 627,46		25,00	
21146	546 383,17	1 453 666,52		25,00	
21147	546 354,62	1 453 725,73		25,00	
21148	546 325,39	1 453 742,26		25,00	
21149	546 243,77	1 453 738,97		25,00	
21150	546 180,10	1 453 724,13		25,00	
21151	546 136,97	1 453 727,07		25,00	
21152	546 118,23	1 453 684,26		25,00	
21153	546 092,81	1 453 652,91		25,00	
21154	546 042,36	1 453 619,68		25,00	
21155	545 991,59	1 453 566,08		25,00	
21156	545 948,23	1 453 546,36		25,00	
21157	545 925,19	1 453 521,76		25,00	
21158	545 917,81	1 453 483,34		25,00	
21159	545 915,16	1 453 458,43		25,00	
21160	545 903,66	1 453 447,25		25,00	
21161	545 830,62	1 453 416,69		25,00	
21162	545 759,66	1 453 379,25		25,00	
21163	545 675,45	1 453 353,32		25,00	
21164	545 629,65	1 453 329,10		25,00	
21165	545 601,82	1 453 288,76		25,00	
21166	545 601,16	1 453 245,70		25,00	
21167	545 625,46	1 453 202,23		25,00	
21168	545 618,26	1 453 177,38		25,00	
21169	545 572,25	1 453 137,28		25,00	
21170	545 539,72	1 453 085,66		25,00	
21171	545 522,53	1 453 004,30		25,00	
21172	545 517,03	1 452 943,16		25,00	
21173	545 531,63	1 452 861,31		25,00	
21174	545 586,93	1 452 772,01		25,00	
21175	545 653,50	1 452 678,00		25,00	
21176	545 697,16	1 452 570,74		25,00	
21177	545 748,07	1 452 490,57		25,00	
21178	545 785,94	1 452 449,17		25,00	
21179	545 887,50	1 452 418,10		25,00	
21180	545 995,73	1 452 380,16		25,00	
21181	546 102,17	1 452 369,40		25,00	
21182	546 174,65	1 452 368,26		25,00	
21183	546 208,93	1 452 385,89		25,00	
21184	546 264,08	1 452 425,84		25,00	
21185	546 304,37	1 452 393,44		25,00	
21186	546 356,40	1 452 390,38		25,00	
21187	546 422,59	1 452 418,82		25,00	
21188	546 450,12	1 452 434,25		25,00	
21189	546 519,07	1 452 494,36		25,00	
21190	546 564,98	1 452 529,97		25,00	

**Раздел 2**

Сведения о местоположении границ объекта					
1	2	3	4	5	6
21191	546 635,75	1 452 565,13	Картометрический метод	25,00	—
21112	546 663,42	1 452 591,89		25,00	
Вырез 5 из 162					
21192	566 832,47	1 443 805,47	Картометрический метод	25,00	—
21193	566 761,75	1 443 799,49		25,00	
21194	566 714,39	1 443 776,71		25,00	
21195	566 692,60	1 443 741,76		25,00	
21196	566 664,26	1 443 735,14		25,00	
21197	566 650,45	1 443 756,54		25,00	
21198	566 606,54	1 443 804,26		25,00	
21199	566 564,36	1 443 816,74		25,00	
21200	566 470,14	1 443 806,41		25,00	
21201	566 309,47	1 443 766,61		25,00	
21202	566 180,10	1 443 768,62		25,00	
21203	566 130,89	1 443 781,17		25,00	
21204	566 101,09	1 443 786,34		25,00	
21205	566 086,30	1 443 788,92		25,00	
21206	565 959,21	1 443 788,54		25,00	
21207	565 879,45	1 443 808,63		25,00	
21208	565 797,08	1 443 805,21		25,00	
21209	565 735,63	1 443 787,33		25,00	
21210	565 700,42	1 443 790,25		25,00	
21211	565 697,72	1 443 769,13		25,00	
21212	565 697,07	1 443 731,49		25,00	
21213	565 710,80	1 443 705,38		25,00	
21214	565 712,72	1 443 674,75		25,00	
21215	565 744,98	1 443 636,62		25,00	
21216	565 772,82	1 443 607,91		25,00	
21217	565 784,24	1 443 584,24		25,00	
21218	565 757,40	1 443 521,12		25,00	
21219	565 761,28	1 443 473,97		25,00	
21220	565 793,73	1 443 440,56		25,00	
21221	565 826,46	1 443 423,56		25,00	
21222	565 833,08	1 443 399,92		25,00	
21223	565 834,46	1 443 336,37		25,00	
21224	565 790,96	1 443 264,11		25,00	
21225	565 792,02	1 443 181,71		25,00	
21226	565 754,61	1 443 048,21		25,00	
21227	565 745,60	1 442 923,64		25,00	
21228	565 719,03	1 442 876,97		25,00	
21229	565 675,49	1 442 802,35		25,00	
21230	565 632,76	1 442 774,79		25,00	
21231	565 629,98	1 442 748,96		25,00	
21232	565 643,48	1 442 708,76		25,00	
21233	565 689,92	1 442 670,36		25,00	
21234	565 754,09	1 442 565,82		25,00	
21235	565 804,93	1 442 503,84		25,00	
21236	565 877,53	1 442 481,55		25,00	
21237	565 971,62	1 442 477,71		25,00	
21238	566 162,58	1 442 502,95		25,00	
21239	566 250,12	1 442 534,53		25,00	
21240	566 278,69	1 442 555,24		25,00	
21241	566 359,40	1 442 598,69		25,00	
21242	566 392,98	1 442 638,17		25,00	
21243	566 393,74	1 442 689,91		25,00	

**Раздел 2**

Сведения о местоположении границ объекта					
1	2	3	4	5	6
21244	566 376,42	1 442 781,98	Картометрический метод	25,00	—
21245	566 358,85	1 442 864,59		25,00	
21246	566 363,89	1 442 885,66		25,00	
21247	566 479,96	1 442 935,66		25,00	
21248	566 553,11	1 442 946,29		25,00	
21249	566 619,30	1 442 968,76		25,00	
21250	566 672,05	1 443 026,76		25,00	
21251	566 710,36	1 443 075,57		25,00	
21252	566 732,39	1 443 124,61		25,00	
21253	566 727,13	1 443 242,38		25,00	
21254	566 708,92	1 443 280,30		25,00	
21255	566 686,12	1 443 330,06		25,00	
21256	566 686,76	1 443 367,70		25,00	
21257	566 708,14	1 443 379,15		25,00	
21258	566 727,09	1 443 390,61		25,00	
21259	566 753,96	1 443 449,02		25,00	
21260	566 887,87	1 443 588,09		25,00	
21261	566 914,26	1 443 618,29		25,00	
21262	566 907,89	1 443 663,11		25,00	
21263	566 902,04	1 443 738,45		25,00	
21264	566 893,43	1 443 749,43	25,00		
21265	566 872,02	1 443 776,61	25,00		
21192	566 832,47	1 443 805,47	25,00		
Вырез 6 из 162					
21266	565 463,82	1 442 358,59	Картометрический метод	25,00	—
21267	565 407,55	1 442 368,92		25,00	
21268	565 352,48	1 442 310,92		25,00	
21269	565 283,59	1 442 267,33		25,00	
21270	565 181,30	1 442 200,68		25,00	
21271	565 114,52	1 442 142,91		25,00	
21272	565 083,11	1 442 091,62		25,00	
21273	565 082,10	1 442 023,37		25,00	
21274	565 064,96	1 441 978,96		25,00	
21275	564 980,88	1 441 872,05		25,00	
21276	564 951,93	1 441 827,79		25,00	
21277	564 915,79	1 441 774,22		25,00	
21278	564 905,58	1 441 722,62		25,00	
21279	564 886,00	1 441 671,16		25,00	
21280	564 866,57	1 441 636,17		25,00	
21281	564 872,22	1 441 544,28		25,00	
21282	564 918,06	1 441 468,29		25,00	
21283	565 006,23	1 441 389,29		25,00	
21284	565 065,87	1 441 289,49		25,00	
21285	565 097,74	1 441 218,40		25,00	
21286	565 196,32	1 441 056,85		25,00	
21287	565 305,52	1 440 965,74		25,00	
21288	565 482,30	1 440 838,28		25,00	
21289	565 505,30	1 440 804,95		25,00	
21290	565 532,69	1 440 745,69		25,00	
21291	565 583,80	1 440 704,91		25,00	
21292	565 616,22	1 440 673,79		25,00	
21293	565 629,89	1 440 642,98		25,00	
21294	565 633,56	1 440 579,40		25,00	
21295	565 627,90	1 440 518,31	25,00		
21296	565 647,48	1 440 416,81	25,00		



**Раздел 2**

Сведения о местоположении границ объекта					
1	2	3	4	5	6
21297	565 630,27	1 440 365,32	Картометрический метод	25,00	—
21298	565 606,33	1 440 339,82		25,00	
21299	565 605,93	1 440 313,95		25,00	
21300	565 661,54	1 440 261,28		25,00	
21301	565 769,57	1 440 250,19		25,00	
21302	565 866,35	1 440 267,51		25,00	
21303	565 916,23	1 440 297,31		25,00	
21304	565 981,41	1 440 404,53		25,00	
21305	565 997,15	1 440 503,10		25,00	
21306	565 988,71	1 440 569,11		25,00	
21307	565 956,78	1 440 630,79		25,00	
21308	565 963,38	1 440 750,71		25,00	
21309	565 956,88	1 440 790,83		25,00	
21310	565 943,48	1 440 831,01		25,00	
21311	565 901,40	1 440 850,49		25,00	
21312	565 883,79	1 440 928,44		25,00	
21313	565 809,26	1 440 976,66		25,00	
21314	565 793,32	1 441 012,19		25,00	
21315	565 766,93	1 441 132,65		25,00	
21316	565 742,42	1 441 217,69		25,00	
21317	565 717,27	1 441 262,82		25,00	
21318	565 685,10	1 441 315,10		25,00	
21319	565 682,29	1 441 437,50		25,00	
21320	565 656,75	1 441 459,07		25,00	
21321	565 614,75	1 441 476,18		25,00	
21322	565 580,28	1 441 530,85		25,00	
21323	565 574,36	1 441 606,26		25,00	
21324	565 549,53	1 441 670,16		25,00	
21325	565 522,35	1 441 741,21		25,00	
21326	565 490,00	1 441 774,65		25,00	
21327	565 497,57	1 441 807,48		25,00	
21328	565 546,14	1 441 905,52		25,00	
21329	565 514,40	1 441 983,68		25,00	
21330	565 508,55	1 442 061,41	25,00		
21331	565 528,16	1 442 108,17	25,00		
21332	565 501,91	1 442 240,35	25,00		
21333	565 467,76	1 442 306,77	25,00		
21266	565 463,82	1 442 358,59	25,00		
Вырез 7 из 162					
21334	542 687,33	1 446 828,93	Картометрический метод	25,00	—
21335	542 731,02	1 446 845,60		25,00	
21336	542 776,69	1 446 853,58		25,00	
21337	542 815,68	1 446 850,82		25,00	
21338	542 867,96	1 446 860,84		25,00	
21339	542 973,85	1 446 830,97		25,00	
21340	543 043,33	1 446 836,39		25,00	
21341	543 145,78	1 446 863,00		25,00	
21342	543 301,64	1 446 838,86		25,00	
21343	543 388,52	1 446 837,48		25,00	
21344	543 436,46	1 446 854,13		25,00	
21345	543 484,33	1 446 891,29		25,00	
21346	543 592,08	1 446 951,49		25,00	
21347	543 660,36	1 447 013,38		25,00	
21348	543 672,07	1 447 067,45		25,00	
21349	543 622,35	1 447 222,31		25,00	

**Раздел 2**

Сведения о местоположении границ объекта					
1	2	3	4	5	6
21350	543 627,96	1 447 302,56	Картометрический метод	25,00	—
21351	543 674,34	1 447 349,57		25,00	
21352	543 699,46	1 447 436,01		25,00	
21353	543 696,41	1 447 518,49		25,00	
21354	543 650,02	1 447 603,87		25,00	
21355	543 591,63	1 447 613,45		25,00	
21356	543 528,28	1 447 590,61		25,00	
21357	543 483,07	1 447 613,00		25,00	
21358	543 438,95	1 447 707,01		25,00	
21359	543 435,18	1 447 743,95		25,00	
21360	543 401,40	1 447 805,25		25,00	
21361	543 349,96	1 447 840,78		25,00	
21362	543 342,16	1 447 901,69		25,00	
21363	543 342,82	1 447 942,91		25,00	
21364	543 310,63	1 447 962,94		25,00	
21365	543 260,82	1 447 972,42		25,00	
21366	543 220,16	1 448 005,63		25,00	
21367	543 212,04	1 448 042,61		25,00	
21368	543 166,80	1 448 069,39		25,00	
21369	543 112,83	1 448 083,23		25,00	
21370	543 082,47	1 448 088,06		25,00	
21371	543 045,80	1 448 101,63		25,00	
21372	543 000,62	1 448 126,21		25,00	
21373	542 952,73	1 448 118,31		25,00	
21374	542 917,26	1 448 071,12		25,00	
21375	542 914,66	1 448 045,10		25,00	
21376	542 904,48	1 447 947,61		25,00	
21377	542 870,51	1 447 854,81		25,00	
21378	542 852,24	1 447 796,47		25,00	
21379	542 842,98	1 447 759,77		25,00	
21380	542 816,13	1 447 708,09		25,00	
21381	542 815,56	1 447 671,18		25,00	
21382	542 803,24	1 447 578,06		25,00	
21383	542 756,49	1 447 504,97		25,00	
21384	542 731,16	1 447 414,27		25,00	
21385	542 745,19	1 447 333,71		25,00	
21386	542 764,10	1 447 300,86		25,00	
21387	542 785,22	1 447 259,32		25,00	
21388	542 788,56	1 447 198,48		25,00	
21389	542 781,13	1 447 140,01		25,00	
21390	542 763,56	1 447 125,07		25,00	
21391	542 745,44	1 447 073,30		25,00	
21392	542 746,84	1 447 027,67		25,00	
21393	542 736,78	1 446 941,03		25,00	
21394	542 725,35	1 446 902,14		25,00	
21395	542 694,66	1 446 883,06		25,00	
21396	542 681,14	1 446 850,73		25,00	
21334	542 687,33	1 446 828,93		25,00	
Вырез 8 из 162					
21397	531 222,06	1 449 157,80	Картометрический метод	25,00	—
21398	531 207,14	1 449 041,21		25,00	
21399	531 293,26	1 449 000,00		25,00	
21400	531 364,63	1 448 975,31		25,00	
21401	531 414,28	1 448 969,97		25,00	
21402	531 468,96	1 448 976,61		25,00	

**Раздел 2**

<b>Сведения о местоположении границ объекта</b>					
<b>1</b>	<b>2</b>	<b>3</b>	<b>4</b>	<b>5</b>	<b>6</b>
21403	531 522,52	1 448 995,02	Картометрический метод	25,00	—
21404	531 585,72	1 449 027,26		25,00	
21405	531 657,57	1 449 074,32		25,00	
21406	531 687,13	1 449 109,34		25,00	
21407	531 698,91	1 449 136,43		25,00	
21408	531 702,54	1 449 198,40		25,00	
21409	531 715,47	1 449 233,13		25,00	
21410	531 753,43	1 449 275,63		25,00	
21411	531 799,89	1 449 307,42		25,00	
21412	531 872,06	1 449 348,03		25,00	
21413	532 175,57	1 449 433,09		25,00	
21414	532 363,93	1 449 476,90		25,00	
21415	532 410,63	1 449 485,55		25,00	
21416	532 480,13	1 449 502,93		25,00	
21417	532 557,61	1 449 524,06		25,00	
21418	532 627,47	1 449 554,18		25,00	
21419	532 685,15	1 449 589,00		25,00	
21420	532 765,48	1 449 652,79		25,00	
21421	532 806,54	1 449 694,09		25,00	
21422	532 871,32	1 449 756,23		25,00	
21423	532 952,67	1 449 820,87		25,00	
21424	533 099,67	1 449 911,24		25,00	
21425	533 149,34	1 449 936,07		25,00	
21426	533 189,09	1 449 966,96		25,00	
21427	533 208,53	1 450 002,96		25,00	
21428	533 186,28	1 450 023,29		25,00	
21429	533 094,06	1 450 042,23		25,00	
21430	532 969,41	1 450 064,20		25,00	
21431	532 894,59	1 450 077,87		25,00	
21432	532 844,48	1 450 071,14		25,00	
21433	532 781,52	1 450 039,65		25,00	
21434	532 754,40	1 450 022,00		25,00	
21435	532 619,45	1 449 966,23		25,00	
21436	532 553,77	1 449 944,93		25,00	
21437	532 483,56	1 449 919,44		25,00	
21438	532 409,66	1 449 882,96		25,00	
21439	532 365,84	1 449 855,08		25,00	
21440	532 290,56	1 449 821,31		25,00	
21441	532 246,06	1 449 804,53		25,00	
21442	532 164,22	1 449 755,09		25,00	
21443	532 104,46	1 449 709,92		25,00	
21444	532 057,59	1 449 686,32		25,00	
21445	532 004,47	1 449 667,86		25,00	
21446	531 832,93	1 449 588,67		25,00	
21447	531 659,51	1 449 498,74		25,00	
21448	531 599,68	1 449 467,71		25,00	
21449	531 505,47	1 449 412,07		25,00	
21450	531 423,34	1 449 364,37		25,00	
21451	531 388,70	1 449 344,21		25,00	
21452	531 360,79	1 449 319,44		25,00	
21453	531 341,28	1 449 284,95		25,00	
21454	531 324,05	1 449 241,32		25,00	
21455	531 302,61	1 449 210,47		25,00	
21456	531 268,35	1 449 181,17		25,00	
21397	531 222,06	1 449 157,80		25,00	

**Раздел 2**

Сведения о местоположении границ объекта					
1	2	3	4	5	6
Вырез 9 из 162					
21457	542 111,98	1 438 044,59	Картометрический метод	25,00	—
21458	542 107,21	1 438 083,50		25,00	
21459	542 106,72	1 438 095,48		25,00	
21460	542 096,43	1 438 161,67		25,00	
21461	542 064,95	1 438 198,18		25,00	
21462	542 036,34	1 438 224,01		25,00	
21463	542 008,35	1 438 254,91		25,00	
21464	541 971,95	1 438 312,57		25,00	
21465	541 925,62	1 438 370,41		25,00	
21466	541 885,40	1 438 404,19		25,00	
21467	541 837,67	1 438 449,70		25,00	
21468	541 813,24	1 438 472,18		25,00	
21469	541 781,46	1 438 487,43		25,00	
21470	541 760,65	1 438 490,82		25,00	
21471	541 706,30	1 438 481,79		25,00	
21472	541 650,26	1 438 478,83		25,00	
21473	541 610,71	1 438 483,22		25,00	
21474	541 565,49	1 438 502,50		25,00	
21475	541 531,91	1 438 524,58		25,00	
21476	541 519,58	1 438 535,15		25,00	
21477	541 476,05	1 438 548,35		25,00	
21478	541 450,12	1 438 537,90		25,00	
21479	541 412,02	1 438 526,49		25,00	
21480	541 398,45	1 438 514,13		25,00	
21481	541 369,07	1 438 504,18		25,00	
21482	541 340,05	1 438 487,42		25,00	
21483	541 309,45	1 438 463,01		25,00	
21484	541 307,66	1 438 440,96		25,00	
21485	541 318,27	1 438 418,60		25,00	
21486	541 336,93	1 438 397,96		25,00	
21487	541 360,06	1 438 371,24		25,00	
21488	541 373,26	1 438 344,30		25,00	
21489	541 378,66	1 438 316,93		25,00	
21490	541 368,91	1 438 291,28		25,00	
21491	541 344,61	1 438 247,46		25,00	
21492	541 329,18	1 438 221,69		25,00	
21493	541 313,08	1 438 137,39		25,00	
21494	541 299,63	1 438 094,77		25,00	
21495	541 290,74	1 438 082,43		25,00	
21496	541 277,60	1 438 075,90		25,00	
21497	541 206,70	1 438 064,59		25,00	
21498	541 173,38	1 438 059,20		25,00	
21499	541 149,12	1 438 055,26		25,00	
21500	541 122,63	1 438 045,05		25,00	
21501	541 098,06	1 438 027,25		25,00	
21502	541 085,74	1 438 009,46		25,00	
21503	541 078,60	1 437 978,64		25,00	
21504	541 078,75	1 437 943,54		25,00	
21505	541 091,86	1 437 901,06		25,00	
21506	541 113,37	1 437 855,01		25,00	
21507	541 127,56	1 437 826,23		25,00	
21508	541 137,47	1 437 786,84		25,00	
21509	541 156,10	1 437 733,24		25,00	
21510	541 176,85	1 437 695,96		25,00	

**Раздел 2**

Сведения о местоположении границ объекта					
1	2	3	4	5	6
21511	541 196,44	1 437 685,00	Картометрический метод	25,00	—
21512	541 221,03	1 437 680,96		25,00	
21513	541 293,36	1 437 683,82		25,00	
21514	541 360,66	1 437 693,82		25,00	
21515	541 391,97	1 437 691,69		25,00	
21516	541 413,27	1 437 682,78		25,00	
21517	541 423,70	1 437 671,28		25,00	
21518	541 428,32	1 437 659,04		25,00	
21519	541 413,33	1 437 618,64		25,00	
21520	541 408,09	1 437 588,47		25,00	
21521	541 410,49	1 437 576,13		25,00	
21522	541 431,57	1 437 561,25		25,00	
21523	541 458,23	1 437 552,86		25,00	
21524	541 498,62	1 437 546,89		25,00	
21525	541 527,26	1 437 559,90		25,00	
21526	541 547,62	1 437 564,53		25,00	
21527	541 581,81	1 437 583,02		25,00	
21528	541 651,70	1 437 617,21		25,00	
21529	541 685,20	1 437 627,49		25,00	
21530	541 708,87	1 437 636,15		25,00	
21531	541 728,39	1 437 651,31		25,00	
21532	541 739,69	1 437 683,85		25,00	
21533	541 746,63	1 437 723,71		25,00	
21534	541 757,46	1 437 762,19		25,00	
21535	541 778,65	1 437 800,56		25,00	
21536	541 802,38	1 437 828,54		25,00	
21537	541 856,68	1 437 842,30		25,00	
21538	541 894,58	1 437 862,53		25,00	
21539	541 934,38	1 437 876,50		25,00	
21540	541 972,31	1 437 899,56		25,00	
21541	541 976,34	1 437 900,45		25,00	
21542	542 008,00	1 437 914,29		25,00	
21543	542 059,90	1 437 953,87	25,00		
21544	542 093,75	1 437 987,67	25,00		
21545	542 105,19	1 438 007,19	25,00		
21457	542 111,98	1 438 044,59	25,00		
Вырез 10 из 162					
21546	547 597,85	1 445 938,20	Картометрический метод	25,00	—
21547	547 541,38	1 445 936,93		25,00	
21548	547 482,44	1 445 916,12		25,00	
21549	547 436,89	1 445 914,69		25,00	
21550	547 362,36	1 445 870,26		25,00	
21551	547 340,54	1 445 859,75		25,00	
21552	547 308,09	1 445 866,77		25,00	
21553	547 209,91	1 445 972,49		25,00	
21554	547 166,68	1 445 988,34		25,00	
21555	547 001,73	1 445 984,42		25,00	
21556	546 910,33	1 445 970,65		25,00	
21557	546 862,12	1 445 938,87		25,00	
21558	546 848,65	1 445 908,71		25,00	
21559	546 878,22	1 445 858,29		25,00	
21560	546 922,97	1 445 809,85		25,00	
21561	546 983,37	1 445 780,70		25,00	
21562	547 206,83	1 445 775,06		25,00	
21563	547 241,74	1 445 787,52		25,00	

**Раздел 2**

Сведения о местоположении границ объекта					
1	2	3	4	5	6
21564	547 258,99	1 445 778,56	Картометрический метод	25,00	—
21565	547 293,17	1 445 749,84		25,00	
21566	547 513,78	1 445 696,45		25,00	
21567	547 576,88	1 445 706,32		25,00	
21568	547 616,06	1 445 714,36		25,00	
21569	547 734,93	1 445 686,47		25,00	
21570	547 793,33	1 445 670,38		25,00	
21571	547 828,56	1 445 700,22		25,00	
21572	547 853,51	1 445 773,58		25,00	
21573	547 901,00	1 445 896,57		25,00	
21574	547 870,94	1 445 912,23		25,00	
21575	547 816,74	1 445 919,60		25,00	
21576	547 810,54	1 445 941,41		25,00	
21577	547 843,81	1 445 986,42		25,00	
21578	547 874,78	1 446 020,67		25,00	
21579	547 916,01	1 446 024,36		25,00	
21580	548 091,73	1 446 019,46		25,00	
21581	548 159,49	1 446 046,59		25,00	
21582	548 236,94	1 446 140,88		25,00	
21583	548 268,28	1 446 203,34		25,00	
21584	548 281,77	1 446 233,52		25,00	
21585	548 338,76	1 446 269,49		25,00	
21586	548 389,44	1 446 314,28		25,00	
21587	548 404,88	1 446 335,77		25,00	
21588	548 398,81	1 446 364,05		25,00	
21589	548 362,13	1 446 377,66		25,00	
21590	548 301,26	1 446 367,77		25,00	
21591	548 262,35	1 446 381,42		25,00	
21592	548 212,23	1 446 367,00		25,00	
21593	548 081,75	1 446 351,67		25,00	
21594	548 053,82	1 446 367,28		25,00	
21595	548 030,25	1 446 385,02		25,00	
21596	547 999,93	1 446 392,03		25,00	
21597	547 984,60	1 446 383,56		25,00	
21598	547 975,27	1 446 342,48		25,00	
21599	547 981,46	1 446 320,68		25,00	
21600	548 002,77	1 446 296,48		25,00	
21601	548 002,35	1 446 272,59		25,00	
21602	547 959,58	1 446 171,26		25,00	
21603	547 931,09	1 446 150,00		25,00	
21604	547 841,74	1 446 131,88		25,00	
21605	547 781,27	1 446 150,19		25,00	
21606	547 744,15	1 446 133,41		25,00	
21607	547 712,99	1 446 088,30		25,00	
21608	547 710,37	1 446 053,63		25,00	
21609	547 716,20	1 446 012,31		25,00	
21610	547 715,86	1 445 992,81		25,00	
21611	547 696,15	1 445 975,75		25,00	
21612	547 669,96	1 445 971,80	25,00		
21613	547 639,48	1 445 963,61	25,00		
21546	547 597,85	1 445 938,20	25,00		
Вырез 11 из 162					
21614	544 095,95	1 449 059,98	Картометрический метод	25,00	—
21615	544 216,82	1 449 001,65		25,00	
21616	544 354,33	1 448 955,67		25,00	

**Раздел 2**

Сведения о местоположении границ объекта					
1	2	3	4	5	6
21617	544 419,18	1 448 946,40	Картометрический метод	25,00	—
21618	544 449,85	1 448 984,99		25,00	
21619	544 523,75	1 449 100,05		25,00	
21620	544 557,67	1 449 210,00		25,00	
21621	544 586,91	1 449 279,29		25,00	
21622	544 629,90	1 449 450,18		25,00	
21623	544 616,81	1 449 473,27		25,00	
21624	544 530,98	1 449 515,86		25,00	
21625	544 266,29	1 449 563,29		25,00	
21626	544 186,38	1 449 437,68		25,00	
21627	544 118,33	1 449 350,65		25,00	
21628	543 869,73	1 449 303,55		25,00	
21629	543 866,44	1 449 093,57		25,00	
21630	544 032,84	1 449 067,41		25,00	
21614	544 095,95	1 449 059,98	25,00		
Вырез 12 из 162					
21631	553 113,54	1 439 020,37	Картометрический метод	25,00	—
21632	553 136,98	1 439 006,48		25,00	
21633	553 158,74	1 438 999,91		25,00	
21634	553 195,15	1 438 995,17		25,00	
21635	553 234,72	1 438 992,44		25,00	
21636	553 280,72	1 439 002,13		25,00	
21637	553 320,31	1 439 008,80		25,00	
21638	553 346,61	1 439 021,99		25,00	
21639	553 374,03	1 439 042,37		25,00	
21640	553 399,35	1 439 064,88		25,00	
21641	553 415,31	1 439 086,51		25,00	
21642	553 430,30	1 439 111,30		25,00	
21643	553 454,61	1 439 132,77		25,00	
21644	553 491,24	1 439 142,63		25,00	
21645	553 534,38	1 439 170,09		25,00	
21646	553 564,00	1 439 202,95		25,00	
21647	553 588,38	1 439 228,62		25,00	
21648	553 611,45	1 439 234,49		25,00	
21649	553 644,79	1 439 233,98		25,00	
21650	553 660,41	1 439 233,74		25,00	
21651	553 667,54	1 439 226,32		25,00	
21652	553 669,30	1 439 202,33		25,00	
21653	553 665,89	1 439 183,66		25,00	
21654	553 654,18	1 439 169,21		25,00	
21655	553 644,38	1 439 141,25		25,00	
21656	553 644,09	1 439 122,52		25,00	
21657	553 647,03	1 439 111,01		25,00	
21658	553 670,62	1 439 091,89		25,00	
21659	553 687,36	1 439 092,66		25,00	
21660	553 700,92	1 439 096,61		25,00	
21661	553 715,65	1 439 103,70		25,00	
21662	553 733,54	1 439 113,81		25,00	
21663	553 752,28	1 439 113,52		25,00	
21664	553 764,77	1 439 113,33		25,00	
21665	553 779,28	1 439 106,83		25,00	
21666	553 791,66	1 439 099,38		25,00	
21667	553 809,24	1 439 095,95		25,00	
21668	553 816,70	1 439 103,15		25,00	
21669	553 821,03	1 439 116,63		25,00	

**Раздел 2**

Сведения о местоположении границ объекта					
1	2	3	4	5	6
21670	553 832,74	1 439 131,02	Картометрический метод	25,00	—
21671	553 852,64	1 439 140,11		25,00	
21672	553 868,55	1 439 152,36		25,00	
21673	553 880,19	1 439 169,87		25,00	
21674	553 889,97	1 439 188,49		25,00	
21675	553 890,25	1 439 207,21		25,00	
21676	553 882,02	1 439 231,46		25,00	
21677	553 888,43	1 439 255,37		25,00	
21678	553 927,53	1 439 288,91		25,00	
21679	553 961,30	1 439 308,24		25,00	
21680	553 985,81	1 439 306,29		25,00	
21681	554 021,21	1 439 301,29		25,00	
21682	554 058,51	1 439 319,20		25,00	
21683	554 099,90	1 439 348,08		25,00	
21684	554 106,26	1 439 369,55		25,00	
21685	554 096,16	1 439 394,70		25,00	
21686	554 074,81	1 439 398,96		25,00	
21687	554 016,14	1 439 392,93		25,00	
21688	553 976,43	1 439 385,94		25,00	
21689	553 922,48	1 439 395,79		25,00	
21690	553 885,40	1 439 400,39		25,00	
21691	553 836,55	1 439 394,20		25,00	
21692	553 799,44	1 439 373,92		25,00	
21693	553 757,69	1 439 365,14		25,00	
21694	553 702,63	1 439 375,25		25,00	
21695	553 626,27	1 439 379,49		25,00	
21696	553 579,98	1 439 365,13		25,00	
21697	553 565,46	1 439 363,99		25,00	
21698	553 528,72	1 439 361,14		25,00	
21699	553 507,51	1 439 368,40		25,00	
21700	553 486,00	1 439 390,54		25,00	
21701	553 451,34	1 439 407,39		25,00	
21702	553 397,44	1 439 420,97		25,00	
21703	553 377,10	1 439 432,83		25,00	
21704	553 357,57	1 439 461,75		25,00	
21705	553 347,49	1 439 480,35		25,00	
21706	553 337,82	1 439 526,31		25,00	
21707	553 302,28	1 439 529,27		25,00	
21708	553 289,47	1 439 486,85		25,00	
21709	553 247,00	1 439 423,24		25,00	
21710	553 226,05	1 439 374,88	25,00		
21711	553 197,07	1 439 333,00	25,00		
21712	553 160,32	1 439 300,59	25,00		
21713	553 143,23	1 439 269,53	25,00		
21714	553 137,30	1 439 231,77	25,00		
21715	553 148,01	1 439 188,04	25,00		
21716	553 147,45	1 439 151,58	25,00		
21717	553 123,60	1 439 087,31	25,00		
21718	553 115,09	1 439 077,68	25,00		
21719	553 106,54	1 439 059,03	25,00		
21720	553 106,23	1 439 038,23	25,00		
21631	553 113,54	1 439 020,37	25,00		
Вырез 13 из 162					
21721	543 301,48	1 451 039,19	Картометрический метод	25,00	—
21722	543 258,11	1 451 024,00		25,00	



**Раздел 2**

Сведения о местоположении границ объекта					
1	2	3	4	5	6
21723	543 214,47	1 450 988,41	Картометрический метод	25,00	—
21724	543 209,18	1 450 936,33		25,00	
21725	543 217,64	1 450 895,38		25,00	
21726	543 187,46	1 450 852,77		25,00	
21727	543 156,98	1 450 789,77		25,00	
21728	543 149,58	1 450 753,58		25,00	
21729	543 160,54	1 450 726,22		25,00	
21730	543 287,52	1 450 585,93		25,00	
21731	543 330,46	1 450 573,91		25,00	
21732	543 434,69	1 450 569,97		25,00	
21733	543 488,61	1 450 537,39		25,00	
21734	543 533,49	1 450 504,95		25,00	
21735	543 615,88	1 450 502,29		25,00	
21736	543 664,94	1 450 500,66		25,00	
21737	543 733,18	1 450 515,45		25,00	
21738	543 835,34	1 450 525,17		25,00	
21739	543 917,47	1 450 560,17		25,00	
21740	544 033,30	1 450 567,43		25,00	
21741	544 108,49	1 450 595,72		25,00	
21742	544 120,24	1 450 620,47		25,00	
21743	544 143,71	1 450 667,74		25,00	
21744	544 128,67	1 450 720,16		25,00	
21745	544 054,36	1 450 753,05		25,00	
21746	543 975,32	1 450 779,21		25,00	
21747	543 784,48	1 450 752,75		25,00	
21748	543 568,93	1 450 747,03		25,00	
21749	543 507,88	1 450 757,08		25,00	
21750	543 447,19	1 450 785,21		25,00	
21751	543 397,54	1 450 801,87		25,00	
21752	543 366,47	1 450 849,98		25,00	
21753	543 337,40	1 450 875,37		25,00	
21754	543 326,63	1 450 911,83		25,00	
21755	543 334,29	1 450 966,10		25,00	
21756	543 319,13	1 451 011,69		25,00	
21721	543 301,48	1 451 039,19		25,00	
Вырез 14 из 162					
21757	566 090,39	1 439 944,17	Картометрический метод	25,00	—
21758	566 103,08	1 439 921,20		25,00	
21759	566 119,26	1 439 885,53		25,00	
21760	566 133,42	1 439 856,13		25,00	
21761	566 147,72	1 439 843,42		25,00	
21762	566 166,20	1 439 826,43		25,00	
21763	566 178,36	1 439 805,42		25,00	
21764	566 182,21	1 439 780,36		25,00	
21765	566 196,57	1 439 771,79		25,00	
21766	566 225,73	1 439 767,15		25,00	
21767	566 248,37	1 439 752,21		25,00	
21768	566 258,62	1 439 737,46		25,00	
21769	566 270,60	1 439 703,97		25,00	
21770	566 280,71	1 439 687,11		25,00	
21771	566 292,97	1 439 686,76		25,00	
21772	566 336,13	1 439 678,48		25,00	
21773	566 366,37	1 439 700,37		25,00	
21774	566 400,20	1 439 731,08		25,00	
21775	566 407,16	1 439 776,84		25,00	

**Раздел 2**

Сведения о местоположении границ объекта					
1	2	3	4	5	6
21776	566 407,88	1 439 822,66	Картометрический метод	25,00	—
21777	566 394,09	1 439 874,94		25,00	
21778	566 367,70	1 439 921,23		25,00	
21779	566 362,30	1 439 939,91		25,00	
21780	566 398,47	1 439 990,92		25,00	
21781	566 396,64	1 440 023,88		25,00	
21782	566 422,89	1 440 046,98		25,00	
21783	566 423,37	1 440 077,59		25,00	
21784	566 374,85	1 440 134,80		25,00	
21785	566 375,40	1 440 170,08		25,00	
21786	566 404,51	1 440 226,11		25,00	
21787	566 417,15	1 440 277,69		25,00	
21788	566 406,00	1 440 320,22		25,00	
21789	566 375,96	1 440 353,63		25,00	
21790	566 329,35	1 440 382,60		25,00	
21791	566 268,34	1 440 390,63		25,00	
21792	566 230,38	1 440 374,75		25,00	
21793	566 208,70	1 440 344,51		25,00	
21794	566 166,03	1 440 319,27		25,00	
21795	566 151,52	1 440 298,30		25,00	
21796	566 132,19	1 440 260,96		25,00	
21797	566 079,37	1 440 193,56		25,00	
21798	566 027,11	1 440 161,44		25,00	
21799	566 014,90	1 440 138,12		25,00	
21800	566 014,31	1 440 100,47		25,00	
21801	566 025,66	1 440 069,67		25,00	
21802	566 053,31	1 440 033,98	25,00		
21803	566 057,33	1 439 991,55	25,00		
21804	566 092,13	1 439 962,78	25,00		
21757	566 090,39	1 439 944,17	25,00		
Вырез 15 из 162					
21805	569 969,67	1 442 796,20	Картометрический метод	25,00	—
21806	569 927,43	1 442 799,22		25,00	
21807	569 905,74	1 442 769,02		25,00	
21808	569 886,52	1 442 741,07		25,00	
21809	569 827,55	1 442 730,22		25,00	
21810	569 735,13	1 442 694,00		25,00	
21811	569 584,16	1 442 665,79		25,00	
21812	569 458,87	1 442 632,48		25,00	
21813	569 411,42	1 442 609,66		25,00	
21814	569 387,80	1 442 598,29		25,00	
21815	569 338,28	1 442 591,98		25,00	
21816	569 326,25	1 442 580,42		25,00	
21817	569 342,00	1 442 528,39		25,00	
21818	569 413,88	1 442 463,75		25,00	
21819	569 424,99	1 442 421,22		25,00	
21820	569 452,43	1 442 373,74		25,00	
21821	569 511,28	1 442 370,45		25,00	
21822	569 591,25	1 442 369,20		25,00	
21823	569 633,12	1 442 337,96		25,00	
21824	569 677,34	1 442 306,68		25,00	
21825	569 700,83	1 442 303,94		25,00	
21826	569 717,47	1 442 317,82		25,00	
21827	569 708,64	1 442 350,86		25,00	
21828	569 678,52	1 442 384,31		25,00	

**Раздел 2**

Сведения о местоположении границ объекта					
1	2	3	4	5	6
21829	569 643,70	1 442 410,72	Картометрический метод	25,00	—
21830	569 632,27	1 442 434,43		25,00	
21831	569 648,99	1 442 453,01		25,00	
21832	569 778,52	1 442 460,39		25,00	
21833	569 827,96	1 442 461,96		25,00	
21834	569 880,18	1 442 489,40		25,00	
21835	569 917,85	1 442 493,51		25,00	
21836	569 934,24	1 442 486,18		25,00	
21837	569 955,16	1 442 469,37		25,00	
21838	569 985,82	1 442 475,95		25,00	
21839	570 002,81	1 442 503,93		25,00	
21840	570 008,64	1 442 579,15		25,00	
21841	570 007,20	1 442 633,27		25,00	
21842	569 986,65	1 442 678,31		25,00	
21843	569 944,75	1 442 707,20		25,00	
21844	569 921,45	1 442 721,67		25,00	
21845	569 926,49	1 442 742,79		25,00	
21846	569 945,74	1 442 766,03	25,00		
21805	569 969,67	1 442 796,20	25,00		
Вырез 16 из 162					
21847	556 361,18	1 446 477,54	Картометрический метод	25,00	—
21848	556 303,58	1 446 221,27		25,00	
21849	556 307,50	1 446 129,21		25,00	
21850	556 312,79	1 446 121,02		25,00	
21851	556 486,71	1 446 153,43		25,00	
21852	556 581,99	1 446 181,68		25,00	
21853	556 675,58	1 446 272,19		25,00	
21854	556 720,14	1 446 514,99		25,00	
21855	556 661,14	1 446 536,08		25,00	
21856	556 519,44	1 446 586,52		25,00	
21857	556 399,53	1 446 603,80		25,00	
21858	556 404,24	1 446 628,00		25,00	
21859	556 395,69	1 446 631,11		25,00	
21860	556 373,32	1 446 531,57		25,00	
21861	556 149,35	1 446 522,64		25,00	
21862	556 108,02	1 446 512,43		25,00	
21863	556 057,65	1 446 485,01		25,00	
21864	556 057,17	1 446 452,48		25,00	
21865	556 091,72	1 446 445,43		25,00	
21866	556 139,74	1 446 459,87		25,00	
21867	556 241,87	1 446 469,14		25,00	
21847	556 361,18	1 446 477,54	25,00		
Вырез 17 из 162					
21868	553 247,49	1 440 145,40	Картометрический метод	25,00	—
21869	553 224,67	1 440 084,45		25,00	
21870	553 216,99	1 440 056,40		25,00	
21871	553 199,00	1 440 040,03		25,00	
21872	553 168,51	1 440 023,85		25,00	
21873	553 150,34	1 439 996,01		25,00	
21874	553 149,80	1 439 961,62		25,00	
21875	553 159,96	1 439 940,66		25,00	
21876	553 180,31	1 439 915,33		25,00	
21877	553 198,79	1 439 898,34		25,00	
21878	553 204,72	1 439 871,17		25,00	
21879	553 267,18	1 439 870,20		25,00	

**Раздел 2**

Сведения о местоположении границ объекта					
1	2	3	4	5	6
21880	553 286,30	1 439 894,90	Картометрический метод	25,00	—
21881	553 317,86	1 439 915,22		25,00	
21882	553 363,96	1 439 931,20		25,00	
21883	553 412,07	1 439 940,84		25,00	
21884	553 474,77	1 439 954,48		25,00	
21885	553 531,36	1 439 978,56		25,00	
21886	553 577,65	1 440 007,03		25,00	
21887	553 613,53	1 440 033,56		25,00	
21888	553 649,58	1 440 076,72		25,00	
21889	553 673,53	1 440 138,72		25,00	
21890	553 632,54	1 440 284,35		25,00	
21891	553 615,47	1 440 292,68		25,00	
21892	553 592,90	1 440 303,78		25,00	
21893	553 552,25	1 440 286,60		25,00	
21894	553 512,38	1 440 269,79		25,00	
21895	553 462,83	1 440 254,12		25,00	
21896	553 432,37	1 440 261,66		25,00	
21897	553 409,43	1 440 292,55		25,00	
21898	553 383,89	1 440 314,09		25,00	
21899	553 355,60	1 440 309,85		25,00	
21900	553 307,99	1 440 268,32	25,00		
21901	553 262,67	1 440 224,37	25,00		
21902	553 247,63	1 440 168,20	25,00		
21868	553 247,49	1 440 145,40	25,00		
Вырез 18 из 162					
21903	549 530,38	1 442 952,95	Картометрический метод	25,00	—
21904	549 457,31	1 442 939,57		25,00	
21905	549 401,01	1 442 901,61		25,00	
21906	549 379,94	1 442 889,16		25,00	
21907	549 336,76	1 442 888,84		25,00	
21908	549 311,52	1 442 899,86		25,00	
21909	549 281,40	1 442 933,19		25,00	
21910	549 230,31	1 443 000,12		25,00	
21911	549 201,52	1 443 027,06		25,00	
21912	549 180,45	1 443 034,31		25,00	
21913	549 122,39	1 443 038,32		25,00	
21914	549 113,71	1 443 032,52		25,00	
21915	549 106,09	1 443 017,30		25,00	
21916	549 120,05	1 442 992,10		25,00	
21917	549 147,15	1 442 970,81		25,00	
21918	549 203,75	1 442 953,42		25,00	
21919	549 224,72	1 442 939,59		25,00	
21920	549 244,24	1 442 913,26		25,00	
21921	549 250,81	1 442 885,57		25,00	
21922	549 245,53	1 442 856,49		25,00	
21923	549 224,93	1 442 825,60		25,00	
21924	549 183,18	1 442 743,37		25,00	
21925	549 179,90	1 442 727,66		25,00	
21926	549 211,81	1 442 667,05		25,00	
21927	549 238,73	1 442 642,55		25,00	
21928	549 277,75	1 442 614,41		25,00	
21929	549 324,52	1 442 575,19		25,00	
21930	549 390,13	1 442 516,12		25,00	
21931	549 443,53	1 442 520,14		25,00	
21932	549 475,62	1 442 558,42		25,00	

**Раздел 2**

Сведения о местоположении границ объекта					
1	2	3	4	5	6
21933	549 542,14	1 442 620,46	Картометрический метод	25,00	—
21934	549 557,07	1 442 646,92		25,00	
21935	549 524,07	1 442 708,08		25,00	
21936	549 539,04	1 442 736,96		25,00	
21937	549 595,82	1 442 796,70		25,00	
21938	549 596,31	1 442 825,80		25,00	
21939	549 572,64	1 442 864,97		25,00	
21940	549 573,25	1 442 901,35		25,00	
21941	549 568,95	1 442 937,79		25,00	
21942	549 564,25	1 442 950,01		25,00	
21903	549 530,38	1 442 952,95		25,00	
Вырез 19 из 162					
21943	540 047,08	1 450 706,92	Картометрический метод	25,00	—
21944	539 977,73	1 450 771,50		25,00	
21945	539 916,86	1 450 790,58		25,00	
21946	539 853,51	1 450 802,93		25,00	
21947	539 817,56	1 450 823,89		25,00	
21948	539 782,36	1 450 894,71		25,00	
21949	539 744,35	1 450 924,82		25,00	
21950	539 696,87	1 450 932,34		25,00	
21951	539 640,12	1 450 928,71		25,00	
21952	539 594,34	1 450 904,47		25,00	
21953	539 586,63	1 450 841,09		25,00	
21954	539 583,24	1 450 770,87		25,00	
21955	539 577,82	1 450 716,52		25,00	
21956	539 579,52	1 450 677,98		25,00	
21957	539 610,91	1 450 657,06		25,00	
21958	539 651,01	1 450 608,83		25,00	
21959	539 684,38	1 450 569,76		25,00	
21960	539 750,09	1 450 564,16		25,00	
21961	539 786,25	1 450 559,06		25,00	
21962	539 826,93	1 450 551,64		25,00	
21963	539 876,97	1 450 559,92		25,00	
21964	539 979,33	1 450 585,52		25,00	
21965	540 031,73	1 450 600,61		25,00	
21966	540 061,65	1 450 625,07		25,00	
21967	540 068,94	1 450 661,22		25,00	
21968	540 069,29	1 450 679,38		25,00	
21943	540 047,08	1 450 706,92		25,00	
Вырез 20 из 162					
21969	566 552,84	1 442 630,96	Картометрический метод	25,00	—
21970	566 577,95	1 442 578,80		25,00	
21971	566 582,21	1 442 552,86		25,00	
21972	566 562,96	1 442 522,56		25,00	
21973	566 524,44	1 442 466,68		25,00	
21974	566 507,14	1 442 419,89		25,00	
21975	566 532,46	1 442 379,52		25,00	
21976	566 604,69	1 442 336,00		25,00	
21977	566 710,23	1 442 315,52		25,00	
21978	566 827,93	1 442 316,05		25,00	
21979	566 882,45	1 442 341,10		25,00	
21980	566 913,56	1 442 373,50		25,00	
21981	566 933,31	1 442 434,41		25,00	
21982	566 912,95	1 442 484,12		25,00	
21983	566 864,26	1 442 534,31		25,00	

**Раздел 2**

Сведения о местоположении границ объекта					
1	2	3	4	5	6
21984	566 806,34	1 442 594,04	Картометрический метод	25,00	—
21985	566 748,01	1 442 620,83		25,00	
21986	566 687,40	1 442 659,44		25,00	
21987	566 645,45	1 442 685,97		25,00	
21988	566 591,40	1 442 689,20		25,00	
21989	566 560,68	1 442 680,25		25,00	
21990	566 548,66	1 442 661,61		25,00	
21969	566 552,84	1 442 630,96		25,00	
Вырез 21 из 162					
21991	545 511,47	1 440 266,53	Картометрический метод	25,00	—
21992	545 512,74	1 440 255,18		25,00	
21993	545 519,67	1 440 234,24		25,00	
21994	545 529,75	1 440 208,05		25,00	
21995	545 547,90	1 440 170,27		25,00	
21996	545 587,06	1 440 148,82		25,00	
21997	545 626,27	1 440 124,25		25,00	
21998	545 687,58	1 440 113,88		25,00	
21999	545 702,04	1 440 104,28		25,00	
22000	545 718,26	1 440 078,00		25,00	
22001	545 731,33	1 440 044,46		25,00	
22002	545 750,65	1 440 017,05		25,00	
22003	545 771,32	1 440 004,23		25,00	
22004	545 794,15	1 440 001,79		25,00	
22005	545 808,93	1 440 011,97		25,00	
22006	545 814,53	1 440 034,79		25,00	
22007	545 810,04	1 440 083,85		25,00	
22008	545 806,48	1 440 120,36		25,00	
22009	545 817,08	1 440 134,77		25,00	
22010	545 836,90	1 440 132,38		25,00	
22011	545 860,57	1 440 112,22		25,00	
22012	545 888,64	1 440 109,70		25,00	
22013	545 899,34	1 440 130,37		25,00	
22014	545 895,58	1 440 154,41		25,00	
22015	545 887,82	1 440 193,08		25,00	
22016	545 865,75	1 440 243,40		25,00	
22017	545 864,68	1 440 261,00		25,00	
22018	545 857,50	1 440 308,14		25,00	
22019	545 817,03	1 440 352,48		25,00	
22020	545 763,92	1 440 372,72		25,00	
22021	545 737,34	1 440 377,97		25,00	
22022	545 723,18	1 440 400,03		25,00	
22023	545 696,60	1 440 405,27		25,00	
22024	545 582,73	1 440 414,36		25,00	
22025	545 555,55	1 440 388,12		25,00	
22026	545 511,14	1 440 337,87		25,00	
22027	545 498,30	1 440 294,40		25,00	
21991	545 511,47	1 440 266,53		25,00	
Вырез 22 из 162					
22028	567 994,49	1 439 018,48	Картометрический метод	25,00	—
22029	568 028,20	1 439 041,93		25,00	
22030	568 044,17	1 439 064,60		25,00	
22031	568 051,80	1 439 089,50		25,00	
22032	568 052,22	1 439 116,59		25,00	
22033	568 061,00	1 439 143,51		25,00	
22034	568 077,96	1 439 165,13		25,00	

**Раздел 2**

<b>Сведения о местоположении границ объекта</b>					
<b>1</b>	<b>2</b>	<b>3</b>	<b>4</b>	<b>5</b>	<b>6</b>
22035	568 093,94	1 439 181,58	Картометрический метод	25,00	—
22036	568 108,84	1 439 207,36		25,00	
22037	568 130,22	1 439 241,39		25,00	
22038	568 141,27	1 439 277,73		25,00	
22039	568 138,67	1 439 312,12		25,00	
22040	568 138,90	1 439 326,69		25,00	
22041	568 152,73	1 439 348,37		25,00	
22042	568 172,80	1 439 361,60		25,00	
22043	568 179,34	1 439 380,25		25,00	
22044	568 181,73	1 439 405,19		25,00	
22045	568 171,79	1 439 433,51		25,00	
22046	568 162,93	1 439 465,94		25,00	
22047	568 157,26	1 439 503,53		25,00	
22048	568 151,56	1 439 539,04		25,00	
22049	568 137,37	1 439 566,35		25,00	
22050	568 118,92	1 439 584,35		25,00	
22051	568 098,31	1 439 594,05		25,00	
22052	568 083,76	1 439 598,45		25,00	
22053	568 071,34	1 439 602,77		25,00	
22054	568 066,17	1 439 608,09		25,00	
22055	568 065,30	1 439 616,45		25,00	
22056	568 070,72	1 439 627,80		25,00	
22057	568 079,10	1 439 634,98		25,00	
22058	568 087,59	1 439 643,15		25,00	
22059	568 088,75	1 439 653,58		25,00	
22060	568 084,81	1 439 665,09		25,00	
22061	568 066,01	1 439 662,23		25,00	
22062	568 043,00	1 439 659,50		25,00	
22063	568 029,54	1 439 661,77		25,00	
22064	568 009,86	1 439 666,25		25,00	
22065	567 987,92	1 439 668,70		25,00	
22066	567 977,43	1 439 661,59		25,00	
22067	567 977,10	1 439 640,74		25,00	
22068	567 985,12	1 439 617,69		25,00	
22069	567 985,81	1 439 597,86		25,00	
22070	567 985,36	1 439 568,72		25,00	
22071	567 987,22	1 439 552,04		25,00	
22072	567 993,36	1 439 545,67		25,00	
22073	568 017,13	1 439 531,75		25,00	
22074	568 032,51	1 439 515,91		25,00	
22075	568 045,53	1 439 485,48		25,00	
22076	568 052,41	1 439 461,42		25,00	
22077	568 057,16	1 439 430,08		25,00	
22078	568 056,81	1 439 407,17		25,00	
22079	568 056,39	1 439 380,08		25,00	
22080	568 045,63	1 439 361,51		25,00	
22081	568 035,03	1 439 347,08		25,00	
22082	568 018,08	1 439 333,81		25,00	
22083	567 998,14	1 439 320,57		25,00	
22084	567 985,42	1 439 306,19		25,00	
22085	567 977,92	1 439 289,66		25,00	
22086	567 967,14	1 439 271,08		25,00	
22087	567 952,38	1 439 261,93		25,00	
22088	567 936,69	1 439 256,92		25,00	
22089	567 924,08	1 439 249,85		25,00	

**Раздел 2**

Сведения о местоположении границ объекта					
1	2	3	4	5	6
22090	567 911,51	1 439 244,85	Картометрический метод	25,00	—
22091	567 906,11	1 439 234,52		25,00	
22092	567 913,31	1 439 223,95		25,00	
22093	567 930,71	1 439 209,11		25,00	
22094	567 946,24	1 439 196,35		25,00	
22095	567 950,08	1 439 177,55		25,00	
22096	567 949,70	1 439 152,57		25,00	
22097	567 949,36	1 439 130,69		25,00	
22098	567 942,60	1 439 097,47		25,00	
22099	567 939,05	1 439 076,66		25,00	
22100	567 938,81	1 439 061,05		25,00	
22101	567 945,87	1 439 041,12		25,00	
22102	567 953,89	1 439 026,42		25,00	
22103	567 969,39	1 439 017,84		25,00	
22104	567 983,96	1 439 015,56		25,00	
22028	567 994,49	1 439 018,48	25,00		
Вырез 23 из 162					
22105	566 142,90	1 441 696,18	Картометрический метод	25,00	—
22106	566 122,23	1 441 729,40		25,00	
22107	566 084,65	1 441 737,09		25,00	
22108	566 037,81	1 441 751,91		25,00	
22109	565 981,50	1 441 759,89		25,00	
22110	565 943,61	1 441 741,63		25,00	
22111	565 914,55	1 441 690,31		25,00	
22112	565 909,40	1 441 662,17		25,00	
22113	565 892,77	1 441 655,38		25,00	
22114	565 864,10	1 441 627,61		25,00	
22115	565 846,90	1 441 578,46		25,00	
22116	565 846,01	1 441 524,32		25,00	
22117	565 828,89	1 441 479,93		25,00	
22118	565 830,51	1 441 435,17		25,00	
22119	565 844,29	1 441 411,42		25,00	
22120	565 884,25	1 441 406,11		25,00	
22121	565 987,95	1 441 423,27		25,00	
22122	566 030,59	1 441 439,07		25,00	
22123	566 087,06	1 441 440,54		25,00	
22124	566 120,35	1 441 456,49		25,00	
22125	566 151,29	1 441 479,55		25,00	
22126	566 163,73	1 441 524,06		25,00	
22127	566 159,16	1 441 538,24		25,00	
22128	566 123,92	1 441 538,81		25,00	
22129	566 097,82	1 441 525,10		25,00	
22130	566 071,71	1 441 511,38		25,00	
22131	566 055,52	1 441 530,46		25,00	
22132	566 051,45	1 441 568,18		25,00	
22133	566 061,73	1 441 624,51		25,00	
22134	566 080,99	1 441 650,07		25,00	
22135	566 106,96	1 441 654,39		25,00	
22136	566 125,77	1 441 651,73		25,00	
22137	566 132,86	1 441 656,33		25,00	
22105	566 142,90	1 441 696,18		25,00	
Вырез 24 из 162					
22138	540 792,87	1 451 711,05	Картометрический метод	25,00	—
22139	540 729,75	1 451 734,73		25,00	
22140	540 679,98	1 451 740,03		25,00	



**Раздел 2**

Сведения о местоположении границ объекта					
1	2	3	4	5	6
22141	540 657,03	1 451 724,50	Картометрический метод	25,00	—
22142	540 647,72	1 451 711,08		25,00	
22143	540 606,93	1 451 707,14		25,00	
22144	540 570,52	1 451 705,45		25,00	
22145	540 522,60	1 451 685,82		25,00	
22146	540 515,29	1 451 649,65		25,00	
22147	540 528,21	1 451 604,08		25,00	
22148	540 554,56	1 451 549,24		25,00	
22149	540 569,74	1 451 510,50		25,00	
22150	540 591,92	1 451 476,11		25,00	
22151	540 639,20	1 451 452,70		25,00	
22152	540 668,47	1 451 443,18		25,00	
22153	540 702,01	1 451 413,17		25,00	
22154	540 733,84	1 451 414,95		25,00	
22155	540 768,06	1 451 430,25		25,00	
22156	540 802,55	1 451 459,21		25,00	
22157	540 818,95	1 451 492,99		25,00	
22158	540 819,41	1 451 527,00		25,00	
22159	540 829,24	1 451 572,18	25,00		
22160	540 814,00	1 451 613,22	25,00		
22161	540 812,11	1 451 635,94	25,00		
22138	540 792,87	1 451 711,05	25,00		
Вырез 25 из 162					
22162	541 160,48	1 441 805,60	Картометрический метод	25,00	—
22163	541 163,61	1 441 854,09		25,00	
22164	541 149,87	1 441 900,39		25,00	
22165	541 111,56	1 441 932,53		25,00	
22166	541 060,84	1 441 947,87		25,00	
22167	541 010,10	1 441 963,22		25,00	
22168	540 952,55	1 442 005,35		25,00	
22169	540 877,46	1 442 011,37		25,00	
22170	540 833,59	1 442 002,37		25,00	
22171	540 806,50	1 441 976,09		25,00	
22172	540 808,20	1 441 929,98		25,00	
22173	540 817,38	1 441 891,02		25,00	
22174	540 836,20	1 441 854,37		25,00	
22175	540 896,16	1 441 809,77		25,00	
22176	540 994,50	1 441 745,15		25,00	
22177	541 072,01	1 441 736,68		25,00	
22178	541 125,67	1 441 750,37		25,00	
22179	541 142,94	1 441 769,50		25,00	
22162	541 160,48	1 441 805,60	25,00		
Вырез 26 из 162					
22180	570 181,47	1 443 698,85	Картометрический метод	25,00	—
22181	570 103,72	1 443 685,96		25,00	
22182	570 019,08	1 443 694,30		25,00	
22183	569 962,92	1 443 711,64		25,00	
22184	569 901,69	1 443 712,61		25,00	
22185	569 833,23	1 443 694,89		25,00	
22186	569 787,89	1 443 660,30		25,00	
22187	569 747,47	1 443 625,62		25,00	
22188	569 732,90	1 443 602,31		25,00	
22189	569 739,60	1 443 576,31		25,00	
22190	569 751,19	1 443 569,10		25,00	
22191	569 810,12	1 443 570,53		25,00	

**Раздел 2**

Сведения о местоположении границ объекта					
1	2	3	4	5	6
22192	569 927,71	1 443 571,03	Картометрический метод	25,00	—
22193	569 967,51	1 443 556,28		25,00	
22194	570 006,91	1 443 518,05		25,00	
22195	570 046,66	1 443 500,95		25,00	
22196	570 086,54	1 443 490,89		25,00	
22197	570 103,26	1 443 509,47		25,00	
22198	570 115,37	1 443 532,78		25,00	
22199	570 153,12	1 443 541,62		25,00	
22200	570 200,19	1 443 540,91		25,00	
22201	570 247,25	1 443 540,14		25,00	
22202	570 275,67	1 443 551,46		25,00	
22203	570 282,97	1 443 567,83		25,00	
22204	570 278,49	1 443 579,68		25,00	
22205	570 252,70	1 443 584,77		25,00	
22206	570 132,89	1 443 598,42		25,00	
22207	570 104,88	1 443 610,62		25,00	
22208	570 105,06	1 443 627,08		25,00	
22209	570 119,37	1 443 636,25		25,00	
22210	570 145,29	1 443 638,23		25,00	
22211	570 171,44	1 443 654,29		25,00	
22212	570 178,75	1 443 670,63	25,00		
22180	570 181,47	1 443 698,85	25,00		
Вырез 27 из 162					
22213	545 610,55	1 451 959,89	Картометрический метод	25,00	—
22214	545 533,56	1 451 970,16		25,00	
22215	545 460,71	1 451 948,63		25,00	
22216	545 346,56	1 451 902,80		25,00	
22217	545 268,80	1 451 858,65		25,00	
22218	545 184,83	1 451 855,48		25,00	
22219	545 130,15	1 451 838,15		25,00	
22220	545 080,21	1 451 834,41		25,00	
22221	544 993,55	1 451 797,23		25,00	
22222	544 945,45	1 451 768,52		25,00	
22223	544 938,39	1 451 750,49		25,00	
22224	544 949,31	1 451 727,64		25,00	
22225	545 001,54	1 451 733,64		25,00	
22226	545 038,36	1 451 767,07		25,00	
22227	545 065,44	1 451 759,81		25,00	
22228	545 087,99	1 451 750,40		25,00	
22229	545 135,87	1 451 767,78		25,00	
22230	545 169,71	1 451 758,18		25,00	
22231	545 251,40	1 451 759,20		25,00	
22232	545 299,18	1 451 772,04		25,00	
22233	545 370,11	1 451 809,49		25,00	
22234	545 408,59	1 451 808,88		25,00	
22235	545 451,62	1 451 801,38		25,00	
22236	545 474,60	1 451 823,72		25,00	
22237	545 504,34	1 451 843,66		25,00	
22238	545 554,60	1 451 863,27		25,00	
22239	545 575,23	1 451 878,81		25,00	
22240	545 603,22	1 451 928,25		25,00	
22241	545 610,25	1 451 939,48	25,00		
22213	545 610,55	1 451 959,89	25,00		
Вырез 28 из 162					
22242	557 914,50	1 448 085,86	Картометрический метод	25,00	—

**Раздел 2**

Сведения о местоположении границ объекта					
1	2	3	4	5	6
22243	557 872,86	1 448 060,45	Картометрический метод	25,00	—
22244	557 803,33	1 448 059,38		25,00	
22245	557 738,15	1 448 051,73		25,00	
22246	557 642,30	1 448 027,21		25,00	
22247	557 616,03	1 448 012,40		25,00	
22248	557 602,52	1 447 982,21		25,00	
22249	557 571,03	1 447 915,45		25,00	
22250	557 566,23	1 447 885,14		25,00	
22251	557 589,80	1 447 863,05		25,00	
22252	557 619,90	1 447 849,55		25,00	
22253	557 641,35	1 447 827,54		25,00	
22254	557 675,84	1 447 816,12		25,00	
22255	557 704,25	1 447 826,53		25,00	
22256	557 739,48	1 447 860,70		25,00	
22257	557 785,18	1 447 870,84		25,00	
22258	557 842,24	1 447 909,00		25,00	
22259	557 879,40	1 447 921,45		25,00	
22260	557 912,27	1 447 942,65		25,00	
22261	557 928,17	1 447 987,95		25,00	
22262	557 924,70	1 448 046,62		25,00	
22263	557 925,15	1 448 077,00	25,00		
22242	557 914,50	1 448 085,86	25,00		
Вырез 29 из 162					
22264	566 551,42	1 440 590,89	Картометрический метод	25,00	—
22265	566 572,87	1 440 593,08		25,00	
22266	566 591,54	1 440 594,97		25,00	
22267	566 592,10	1 440 630,25		25,00	
22268	566 583,29	1 440 672,75		25,00	
22269	566 558,24	1 440 724,92		25,00	
22270	566 523,14	1 440 734,86		25,00	
22271	566 384,70	1 440 762,94		25,00	
22272	566 345,12	1 440 784,74		25,00	
22273	566 317,10	1 440 796,92		25,00	
22274	566 251,55	1 440 821,48		25,00	
22275	566 197,65	1 440 834,08		25,00	
22276	566 172,04	1 440 858,06		25,00	
22277	566 139,59	1 440 886,75		25,00	
22278	566 099,90	1 440 908,56		25,00	
22279	566 083,31	1 440 897,08		25,00	
22280	566 080,74	1 440 882,99		25,00	
22281	566 089,73	1 440 859,33		25,00	
22282	566 129,33	1 440 830,46		25,00	
22283	566 152,10	1 440 783,03		25,00	
22284	566 175,11	1 440 749,76		25,00	
22285	566 256,88	1 440 715,52		25,00	
22286	566 284,73	1 440 684,50		25,00	
22287	566 347,17	1 440 619,98		25,00	
22288	566 406,06	1 440 626,11		25,00	
22289	566 455,32	1 440 615,94		25,00	
22290	566 497,63	1 440 610,55		25,00	
22264	566 551,42	1 440 590,89		25,00	
Вырез 30 из 162					
22291	550 754,71	1 440 623,16	Картометрический метод	25,00	—
22292	550 715,08	1 440 642,58		25,00	
22293	550 681,92	1 440 626,65		25,00	

**Раздел 2**

Сведения о местоположении границ объекта					
1	2	3	4	5	6
22294	550 660,36	1 440 603,49	Картометрический метод	25,00	—
22295	550 601,18	1 440 571,51		25,00	
22296	550 570,21	1 440 546,12		25,00	
22297	550 555,72	1 440 518,17		25,00	
22298	550 543,71	1 440 506,63		25,00	
22299	550 468,13	1 440 481,96		25,00	
22300	550 446,68	1 440 458,80		25,00	
22301	550 441,44	1 440 423,63		25,00	
22302	550 433,97	1 440 395,54		25,00	
22303	550 435,87	1 440 367,31		25,00	
22304	550 452,08	1 440 355,34		25,00	
22305	550 494,28	1 440 349,98		25,00	
22306	550 529,36	1 440 340,03		25,00	
22307	550 569,44	1 440 348,79		25,00	
22308	550 604,68	1 440 348,24		25,00	
22309	550 663,97	1 440 380,19		25,00	
22310	550 717,31	1 440 451,78		25,00	
22311	550 757,54	1 440 505,63	25,00		
22312	550 762,86	1 440 545,49	25,00		
22291	550 754,71	1 440 623,16	25,00		
Вырез 31 из 162					
22313	566 788,99	1 444 335,57	Картометрический метод	25,00	—
22314	566 735,79	1 444 395,26		25,00	
22315	566 703,03	1 444 402,81		25,00	
22316	566 663,35	1 444 424,62		25,00	
22317	566 637,69	1 444 443,82		25,00	
22318	566 588,37	1 444 449,31		25,00	
22319	566 552,92	1 444 438,11		25,00	
22320	566 521,62	1 444 389,19		25,00	
22321	566 492,45	1 444 335,52		25,00	
22322	566 470,97	1 444 312,34		25,00	
22323	566 447,34	1 444 307,99		25,00	
22324	566 428,36	1 444 294,16		25,00	
22325	566 439,62	1 444 261,07		25,00	
22326	566 470,05	1 444 253,51		25,00	
22327	566 543,12	1 444 259,43		25,00	
22328	566 575,98	1 444 256,55		25,00	
22329	566 624,89	1 444 227,55		25,00	
22330	566 681,19	1 444 212,57		25,00	
22331	566 709,41	1 444 212,12		25,00	
22332	566 747,16	1 444 220,92		25,00	
22333	566 782,63	1 444 227,42		25,00	
22334	566 799,36	1 444 246,02		25,00	
22335	566 806,75	1 444 267,03		25,00	
22336	566 809,42	1 444 285,84		25,00	
22313	566 788,99	1 444 335,57		25,00	
Вырез 32 из 162					
22337	564 979,47	1 441 182,61	Картометрический метод	25,00	—
22338	564 927,75	1 441 185,80		25,00	
22339	564 859,15	1 441 158,62		25,00	
22340	564 797,09	1 441 107,81		25,00	
22341	564 768,03	1 441 056,51		25,00	
22342	564 739,03	1 441 007,57		25,00	
22343	564 724,41	1 440 972,48		25,00	
22344	564 723,81	1 440 934,82		25,00	

**Раздел 2**

Сведения о местоположении границ объекта					
1	2	3	4	5	6
22345	564 739,75	1 440 899,29	Картометрический метод	25,00	—
22346	564 781,86	1 440 882,16		25,00	
22347	564 861,87	1 440 883,28		25,00	
22348	564 890,57	1 440 913,41		25,00	
22349	564 933,37	1 440 945,68		25,00	
22350	564 947,76	1 440 959,59		25,00	
22351	564 977,83	1 441 074,39		25,00	
22352	564 992,98	1 441 142,41		25,00	
22337	564 979,47	1 441 182,61		25,00	
Вырез 33 из 162					
22353	532 575,60	1 450 728,81	Картометрический метод	25,00	—
22354	532 609,25	1 450 749,11		25,00	
22355	532 634,78	1 450 788,28		25,00	
22356	532 641,49	1 450 817,37		25,00	
22357	532 639,99	1 450 848,65		25,00	
22358	532 623,59	1 450 871,84		25,00	
22359	532 598,94	1 450 888,87		25,00	
22360	532 567,68	1 450 893,54		25,00	
22361	532 532,08	1 450 881,59		25,00	
22362	532 492,08	1 450 855,11		25,00	
22363	532 458,71	1 450 849,40		25,00	
22364	532 406,55	1 450 846,07		25,00	
22365	532 383,48	1 450 835,97		25,00	
22366	532 389,43	1 450 821,32		25,00	
22367	532 437,01	1 450 795,55		25,00	
22368	532 438,81	1 450 778,84		25,00	
22369	532 419,95	1 450 772,90		25,00	
22370	532 376,27	1 450 775,68		25,00	
22371	532 326,23	1 450 772,30		25,00	
22372	532 288,46	1 450 758,30		25,00	
22373	532 263,15	1 450 735,76		25,00	
22374	532 254,28	1 450 704,65		25,00	
22375	532 258,15	1 450 685,84		25,00	
22376	532 281,00	1 450 679,25		25,00	
22377	532 364,43	1 450 684,18		25,00	
22378	532 433,14	1 450 683,10		25,00	
22379	532 470,73	1 450 688,77		25,00	
22380	532 495,97	1 450 700,88		25,00	
22381	532 527,40	1 450 717,06		25,00	
22353	532 575,60	1 450 728,81		25,00	
Вырез 34 из 162					
22382	551 817,61	1 441 727,31	Картометрический метод	25,00	—
22383	551 824,22	1 441 701,36		25,00	
22384	551 859,22	1 441 686,74		25,00	
22385	551 877,85	1 441 672,35		25,00	
22386	551 865,84	1 441 653,71		25,00	
22387	551 803,98	1 441 602,97		25,00	
22388	551 770,48	1 441 565,95		25,00	
22389	551 746,33	1 441 528,72		25,00	
22390	551 741,15	1 441 498,22		25,00	
22391	551 762,27	1 441 493,22		25,00	
22392	551 816,52	1 441 508,81		25,00	
22393	551 849,65	1 441 522,39		25,00	
22394	551 878,17	1 441 540,76		25,00	
22395	551 895,66	1 441 608,59		25,00	

**Раздел 2**

Сведения о местоположении границ объекта					
1	2	3	4	5	6
22396	551 938,55	1 441 645,55	Картометрический метод	25,00	—
22397	551 976,97	1 441 696,63		25,00	
22398	551 979,97	1 441 743,57		25,00	
22399	552 029,72	1 441 763,96		25,00	
22400	552 046,60	1 441 794,23		25,00	
22401	552 045,50	1 441 815,12		25,00	
22402	552 044,83	1 441 829,50		25,00	
22403	552 024,30	1 441 869,74		25,00	
22404	551 989,29	1 441 884,39		25,00	
22405	551 953,89	1 441 875,58		25,00	
22406	551 920,80	1 441 864,36		25,00	
22407	551 901,75	1 441 845,84		25,00	
22408	551 897,33	1 441 834,57		25,00	
22409	551 886,98	1 441 808,47		25,00	
22410	551 858,49	1 441 785,41		25,00	
22411	551 839,41	1 441 764,58		25,00	
22382	551 817,61	1 441 727,31	25,00		
Вырез 35 из 162					
22412	550 421,65	1 443 168,42	Картометрический метод	25,00	—
22413	550 391,23	1 443 175,96		25,00	
22414	550 350,87	1 443 150,69		25,00	
22415	550 301,53	1 443 156,17		25,00	
22416	550 268,88	1 443 177,84		25,00	
22417	550 231,52	1 443 192,57		25,00	
22418	550 203,44	1 443 207,14		25,00	
22419	550 170,34	1 443 195,85		25,00	
22420	550 148,70	1 443 163,27		25,00	
22421	550 143,58	1 443 137,45		25,00	
22422	550 147,43	1 443 087,98		25,00	
22423	550 160,62	1 443 028,96		25,00	
22424	550 199,79	1 442 969,53		25,00	
22425	550 237,33	1 442 966,58		25,00	
22426	550 282,37	1 442 984,69		25,00	
22427	550 318,00	1 443 007,68		25,00	
22428	550 344,51	1 443 044,91		25,00	
22429	550 410,82	1 443 074,45		25,00	
22430	550 435,03	1 443 114,09	25,00		
22412	550 421,65	1 443 168,42	25,00		
Вырез 36 из 162					
22431	556 003,65	1 440 305,95	Картометрический метод	25,00	—
22432	556 027,48	1 440 324,41		25,00	
22433	556 034,99	1 440 354,83		25,00	
22434	556 033,13	1 440 385,40		25,00	
22435	555 998,41	1 440 418,81		25,00	
22436	555 939,60	1 440 417,41		25,00	
22437	555 828,89	1 440 400,38		25,00	
22438	555 778,93	1 440 358,83		25,00	
22439	555 747,62	1 440 312,35		25,00	
22440	555 692,90	1 440 266,20		25,00	
22441	555 657,22	1 440 238,58		25,00	
22442	555 647,59	1 440 222,25		25,00	
22443	555 668,41	1 440 205,45		25,00	
22444	555 708,41	1 440 209,55		25,00	
22445	555 755,88	1 440 234,67		25,00	
22446	555 831,32	1 440 249,91		25,00	

**Раздел 2**

Сведения о местоположении границ объекта					
1	2	3	4	5	6
22447	555 887,74	1 440 256,07	Картометрический метод	25,00	—
22448	555 927,68	1 440 255,45		25,00	
22449	555 960,50	1 440 250,24		25,00	
22450	555 979,46	1 440 257,00		25,00	
22451	555 989,46	1 440 296,80		25,00	
22431	556 003,65	1 440 305,95		25,00	
Вырез 37 из 162					
22452	553 393,11	1 441 354,90	Картометрический метод	25,00	—
22453	553 383,25	1 441 324,49		25,00	
22454	553 382,19	1 441 258,72		25,00	
22455	553 349,62	1 441 280,38		25,00	
22456	553 321,30	1 441 266,71		25,00	
22457	553 313,34	1 441 208,12		25,00	
22458	553 301,08	1 441 175,41		25,00	
22459	553 258,51	1 441 157,28		25,00	
22460	553 215,80	1 441 136,78		25,00	
22461	553 206,16	1 441 120,48		25,00	
22462	553 205,86	1 441 101,72		25,00	
22463	553 266,95	1 441 098,37		25,00	
22464	553 318,28	1 441 078,81		25,00	
22465	553 354,21	1 441 120,52		25,00	
22466	553 392,27	1 441 150,47		25,00	
22467	553 488,67	1 441 151,29		25,00	
22468	553 514,05	1 441 154,55		25,00	
22469	553 554,52	1 441 159,66		25,00	
22470	553 571,29	1 441 175,85		25,00	
22471	553 571,81	1 441 208,73		25,00	
22472	553 544,40	1 441 258,51		25,00	
22473	553 504,89	1 441 284,98		25,00	
22474	553 460,39	1 441 299,78		25,00	
22475	553 446,55	1 441 314,09		25,00	
22476	553 430,51	1 441 342,54		25,00	
22452	553 393,11	1 441 354,90		25,00	
Вырез 38 из 162					
22477	555 529,16	1 440 160,67	Картометрический метод	25,00	—
22478	555 508,41	1 440 189,20		25,00	
22479	555 470,94	1 440 196,81		25,00	
22480	555 428,81	1 440 206,89		25,00	
22481	555 395,91	1 440 207,41		25,00	
22482	555 384,24	1 440 209,92		25,00	
22483	555 389,69	1 440 259,22		25,00	
22484	555 395,23	1 440 313,12		25,00	
22485	555 428,87	1 440 359,61		25,00	
22486	555 441,02	1 440 387,60		25,00	
22487	555 429,76	1 440 416,00		25,00	
22488	555 397,08	1 440 430,63		25,00	
22489	555 359,21	1 440 412,39		25,00	
22490	555 302,17	1 440 375,73		25,00	
22491	555 278,35	1 440 350,20		25,00	
22492	555 277,97	1 440 326,76		25,00	
22493	555 298,61	1 440 298,22		25,00	
22494	555 303,03	1 440 274,65		25,00	
22495	555 276,76	1 440 249,21		25,00	
22496	555 267,10	1 440 230,56		25,00	
22497	555 282,93	1 440 195,07		25,00	

**Раздел 2**

Сведения о местоположении границ объекта							
1	2	3	4	5	6		
22498	555 291,60	1 440 150,27	Картометрический метод	25,00	—		
22499	555 319,52	1 440 131,07		25,00			
22500	555 373,58	1 440 127,87		25,00			
22501	555 425,22	1 440 127,05		25,00			
22502	555 495,71	1 440 125,94		25,00			
22503	555 519,31	1 440 137,33		25,00			
22477	555 529,16	1 440 160,67		25,00			
Вырез 39 из 162							
22504	542 934,28	1 437 994,21	Картометрический метод	25,00	—		
22505	542 934,39	1 438 016,56		25,00			
22506	542 928,73	1 438 040,62		25,00			
22507	542 927,05	1 438 063,08		25,00			
22508	542 914,89	1 438 086,15		25,00			
22509	542 898,66	1 438 097,11		25,00			
22510	542 875,92	1 438 113,47		25,00			
22511	542 837,41	1 438 126,46		25,00			
22512	542 784,32	1 438 134,46		25,00			
22513	542 756,18	1 438 133,33		25,00			
22514	542 740,92	1 438 119,63		25,00			
22515	542 726,04	1 438 094,16		25,00			
22516	542 712,41	1 438 055,12		25,00			
22517	542 703,69	1 438 015,75		25,00			
22518	542 708,53	1 437 988,74		25,00			
22519	542 740,74	1 437 918,52		25,00			
22520	542 770,03	1 437 915,59		25,00			
22521	542 794,06	1 437 933,71		25,00			
22522	542 819,20	1 437 944,31		25,00			
22523	542 859,08	1 437 948,02		25,00			
22524	542 891,46	1 437 957,18		25,00			
22525	542 919,43	1 437 977,74		25,00			
22504	542 934,28	1 437 994,21		25,00			
Вырез 40 из 162							
22526	567 521,14	1 445 260,60	Картометрический метод	25,00	—		
22527	567 494,87	1 445 232,78		25,00			
22528	567 511,14	1 445 218,40		25,00			
22529	567 553,32	1 445 213,03		25,00			
22530	567 645,32	1 445 223,37		25,00			
22531	567 744,14	1 445 221,82		25,00			
22532	567 805,25	1 445 220,86		25,00			
22533	567 829,03	1 445 234,61		25,00			
22534	567 850,66	1 445 264,87		25,00			
22535	567 844,02	1 445 293,20		25,00			
22536	567 828,30	1 445 338,17		25,00			
22537	567 821,84	1 445 375,92		25,00			
22538	567 798,83	1 445 411,56		25,00			
22539	567 761,30	1 445 421,56		25,00			
22540	567 730,34	1 445 393,78		25,00			
22541	567 708,52	1 445 351,79		25,00			
22542	567 710,27	1 445 318,84		25,00			
22543	567 698,23	1 445 300,17		25,00			
22544	567 660,60	1 445 298,44		25,00			
22545	567 587,52	1 445 292,52		25,00			
22526	567 521,14	1 445 260,60		25,00			
Вырез 41 из 162							
22546	567 302,44	1 444 816,97		Картометрический метод		25,00	—



**Раздел 2**

Сведения о местоположении границ объекта					
1	2	3	4	5	6
22547	567 246,68	1 444 862,52	Картометрический метод	25,00	—
22548	567 216,51	1 444 891,27		25,00	
22549	567 184,58	1 444 952,93		25,00	
22550	567 149,88	1 444 991,10		25,00	
22551	567 119,79	1 445 024,57		25,00	
22552	567 088,95	1 445 008,54		25,00	
22553	567 074,52	1 444 987,60		25,00	
22554	567 097,12	1 444 928,41		25,00	
22555	567 126,52	1 444 855,01		25,00	
22556	567 142,51	1 444 819,49		25,00	
22557	567 137,21	1 444 784,26		25,00	
22558	567 157,76	1 444 741,59		25,00	
22559	567 181,22	1 444 736,51		25,00	
22560	567 216,54	1 444 740,68		25,00	
22561	567 247,01	1 444 735,48		25,00	
22562	567 275,10	1 444 720,90		25,00	
22563	567 300,88	1 444 715,82		25,00	
22564	567 315,24	1 444 732,05	25,00		
22565	567 318,12	1 444 762,57	25,00		
22546	567 302,44	1 444 816,97	25,00		
Вырез 42 из 162					
22566	546 409,51	1 444 057,14	Картометрический метод	25,00	—
22567	546 355,54	1 444 065,07		25,00	
22568	546 325,39	1 444 096,10		25,00	
22569	546 276,23	1 444 110,99		25,00	
22570	546 236,06	1 444 097,51		25,00	
22571	546 200,05	1 444 053,36		25,00	
22572	546 151,93	1 443 985,87		25,00	
22573	546 149,10	1 443 950,64		25,00	
22574	546 170,05	1 443 943,24		25,00	
22575	546 346,62	1 443 947,56		25,00	
22576	546 415,35	1 443 974,71		25,00	
22577	546 448,70	1 444 000,08		25,00	
22578	546 453,74	1 444 021,14		25,00	
22566	546 409,51	1 444 057,14	25,00		
Вырез 43 из 162					
22579	556 893,59	1 441 612,57	Картометрический метод	25,00	—
22580	556 914,48	1 441 600,49		25,00	
22581	556 954,48	1 441 604,54		25,00	
22582	556 991,84	1 441 589,86		25,00	
22583	557 032,07	1 441 608,04		25,00	
22584	557 063,06	1 441 633,42		25,00	
22585	557 068,35	1 441 670,90		25,00	
22586	557 050,22	1 441 715,83		25,00	
22587	557 008,37	1 441 742,35		25,00	
22588	556 968,73	1 441 759,43		25,00	
22589	556 926,61	1 441 769,49		25,00	
22590	556 900,96	1 441 783,97		25,00	
22591	556 868,25	1 441 796,24		25,00	
22592	556 825,75	1 441 782,79		25,00	
22593	556 808,98	1 441 759,59		25,00	
22594	556 813,05	1 441 721,94		25,00	
22595	556 824,44	1 441 702,92		25,00	
22596	556 875,78	1 441 676,28		25,00	
22597	556 884,84	1 441 657,35		25,00	

**Раздел 2**

Сведения о местоположении границ объекта					
1	2	3	4	5	6
22598	556 884,72	1 441 650,30	Картометрический метод	25,00	—
22579	556 893,59	1 441 612,57		25,00	
Вырез 44 из 162					
22599	566 840,25	1 441 449,91	Картометрический метод	25,00	—
22600	566 827,99	1 441 417,18		25,00	
22601	566 839,06	1 441 377,01		25,00	
22602	566 850,38	1 441 346,25		25,00	
22603	566 854,57	1 441 315,60		25,00	
22604	566 866,12	1 441 298,92		25,00	
22605	566 931,32	1 441 253,21		25,00	
22606	566 954,43	1 441 226,97		25,00	
22607	566 989,64	1 441 224,05		25,00	
22608	567 003,94	1 441 233,23		25,00	
22609	567 018,38	1 441 256,55		25,00	
22610	567 073,05	1 441 290,99		25,00	
22611	567 080,57	1 441 321,44		25,00	
22612	567 062,44	1 441 366,44		25,00	
22613	566 999,14	1 441 376,84		25,00	
22614	566 966,35	1 441 391,47		25,00	
22615	566 933,88	1 441 417,85		25,00	
22616	566 901,17	1 441 437,22		25,00	
22617	566 866,19	1 441 454,24		25,00	
22599	566 840,25	1 441 449,91		25,00	
Вырез 45 из 162					
22618	540 578,06	1 437 620,57	Картометрический метод	25,00	—
22619	540 588,91	1 437 645,42		25,00	
22620	540 603,74	1 437 660,82		25,00	
22621	540 612,33	1 437 668,79		25,00	
22622	540 603,87	1 437 700,00		25,00	
22623	540 595,87	1 437 709,34		25,00	
22624	540 577,13	1 437 717,34		25,00	
22625	540 545,93	1 437 719,42		25,00	
22626	540 512,05	1 437 714,70		25,00	
22627	540 482,99	1 437 702,43		25,00	
22628	540 466,89	1 437 685,10		25,00	
22629	540 458,57	1 437 665,60		25,00	
22630	540 453,71	1 437 622,80		25,00	
22631	540 454,96	1 437 563,04		25,00	
22632	540 454,50	1 437 493,51		25,00	
22633	540 451,56	1 437 467,13		25,00	
22634	540 455,54	1 437 458,06		25,00	
22635	540 478,24	1 437 445,71		25,00	
22636	540 512,46	1 437 436,61		25,00	
22637	540 533,14	1 437 438,90		25,00	
22638	540 550,26	1 437 442,87		25,00	
22639	540 567,26	1 437 461,36		25,00	
22640	540 564,58	1 437 491,63		25,00	
22641	540 568,00	1 437 519,46		25,00	
22642	540 562,87	1 437 588,99		25,00	
22643	540 563,13	1 437 591,52		25,00	
22618	540 578,06	1 437 620,57		25,00	
Вырез 46 из 162					
22644	542 725,44	1 437 236,94	Картометрический метод	25,00	—
22645	542 716,40	1 437 251,67		25,00	
22646	542 704,95	1 437 254,96		25,00	

**Раздел 2**

Сведения о местоположении границ объекта					
1	2	3	4	5	6
22647	542 693,84	1 437 250,57	Картометрический метод	25,00	—
22648	542 687,12	1 437 247,96		25,00	
22649	542 665,06	1 437 234,72		25,00	
22650	542 648,01	1 437 213,13		25,00	
22651	542 623,63	1 437 185,40		25,00	
22652	542 599,29	1 437 160,77		25,00	
22653	542 586,44	1 437 135,97		25,00	
22654	542 577,79	1 437 116,33		25,00	
22655	542 570,18	1 437 099,76		25,00	
22656	542 560,62	1 437 086,38		25,00	
22657	542 547,91	1 437 070,92		25,00	
22658	542 543,36	1 437 049,13		25,00	
22659	542 550,47	1 437 039,65		25,00	
22660	542 577,49	1 437 032,95		25,00	
22661	542 614,95	1 437 032,38		25,00	
22662	542 653,61	1 437 036,99		25,00	
22663	542 675,55	1 437 041,85		25,00	
22664	542 696,58	1 437 054,01		25,00	
22665	542 717,77	1 437 076,61		25,00	
22666	542 733,72	1 437 099,28		25,00	
22667	542 743,58	1 437 126,20		25,00	
22668	542 747,13	1 437 155,35		25,00	
22669	542 748,54	1 437 176,14		25,00	
22670	542 748,92	1 437 202,20	25,00		
22671	542 740,86	1 437 223,16	25,00		
22644	542 725,44	1 437 236,94	25,00		
Вырез 47 из 162					
22672	559 823,37	1 443 694,12	Картометрический метод	25,00	—
22673	559 747,92	1 443 685,88		25,00	
22674	559 646,20	1 443 654,55		25,00	
22675	559 596,39	1 443 631,79		25,00	
22676	559 530,44	1 443 623,42		25,00	
22677	559 492,84	1 443 623,98		25,00	
22678	559 461,97	1 443 612,70		25,00	
22679	559 452,36	1 443 598,73		25,00	
22680	559 461,23	1 443 563,31		25,00	
22681	559 477,51	1 443 548,95		25,00	
22682	559 510,41	1 443 548,42		25,00	
22683	559 543,55	1 443 562,02		25,00	
22684	559 574,26	1 443 563,91		25,00	
22685	559 621,61	1 443 586,67		25,00	
22686	559 690,03	1 443 595,00		25,00	
22687	559 727,50	1 443 587,37		25,00	
22688	559 755,62	1 443 582,24		25,00	
22689	559 788,94	1 443 605,26		25,00	
22690	559 812,67	1 443 616,66		25,00	
22691	559 836,52	1 443 635,10		25,00	
22692	559 846,25	1 443 656,11		25,00	
22693	559 841,90	1 443 682,08		25,00	
22672	559 823,37	1 443 694,12		25,00	
Вырез 48 из 162					
22694	548 758,78	1 444 418,03	Картометрический метод	25,00	—
22695	548 702,47	1 444 425,99		25,00	
22696	548 666,86	1 444 405,38		25,00	
22697	548 609,73	1 444 366,25		25,00	

**Раздел 2**

Сведения о местоположении границ объекта						
1	2	3	4	5	6	
22698	548 547,96	1 444 322,50	Картометрический метод	25,00	—	
22699	548 521,52	1 444 290,00		25,00		
22700	548 525,74	1 444 256,96		25,00		
22701	548 551,38	1 444 242,46		25,00		
22702	548 591,29	1 444 234,77		25,00		
22703	548 638,49	1 444 248,16		25,00		
22704	548 669,78	1 444 290,02		25,00		
22705	548 710,07	1 444 310,55		25,00		
22706	548 762,39	1 444 342,69		25,00		
22707	548 781,74	1 444 377,68		25,00		
22708	548 791,38	1 444 393,99		25,00		
22709	548 807,93	1 444 396,07		25,00		
22710	548 817,67	1 444 417,08		25,00		
22711	548 806,21	1 444 438,47		25,00		
22712	548 782,48	1 444 427,06	25,00			
22694	548 758,78	1 444 418,03	25,00			
Вырез 49 из 162						
22713	554 087,23	1 442 312,09	Картометрический метод	25,00	—	
22714	554 056,71	1 442 314,93		25,00		
22715	554 035,05	1 442 280,02		25,00		
22716	554 001,48	1 442 240,59		25,00		
22717	553 944,75	1 442 215,65		25,00		
22718	553 904,70	1 442 209,21		25,00		
22719	553 878,47	1 442 188,46		25,00		
22720	553 831,48	1 442 186,87		25,00		
22721	553 791,44	1 442 180,43		25,00		
22722	553 767,64	1 442 164,37		25,00		
22723	553 767,25	1 442 133,81		25,00		
22724	553 781,07	1 442 119,51		25,00		
22725	553 820,95	1 442 116,53		25,00		
22726	553 851,47	1 442 113,70		25,00		
22727	553 867,67	1 442 094,66		25,00		
22728	553 898,08	1 442 091,84		25,00		
22729	553 924,26	1 442 110,22		25,00		
22730	553 959,62	1 442 116,70		25,00		
22731	553 997,71	1 442 146,67		25,00		
22732	554 014,65	1 442 179,29		25,00		
22733	554 043,37	1 442 216,44		25,00		
22734	554 074,56	1 442 253,55		25,00		
22735	554 098,28	1 442 271,96		25,00		
22736	554 100,97	1 442 293,10		25,00		
22713	554 087,23	1 442 312,09		25,00		
Вырез 50 из 162						
22737	553 538,11	1 440 859,20	Картометрический метод	25,00	—	
22738	553 523,77	1 440 862,66		25,00		
22739	553 486,65	1 440 871,73		25,00		
22740	553 448,85	1 440 858,21		25,00		
22741	553 415,68	1 440 842,28		25,00		
22742	553 371,03	1 440 840,63		25,00		
22743	553 337,72	1 440 815,32		25,00		
22744	553 306,79	1 440 792,31		25,00		
22745	553 266,49	1 440 769,45		25,00		
22746	553 247,41	1 440 748,60		25,00		
22747	553 260,83	1 440 708,43		25,00		
22748	553 290,46	1 440 649,23		25,00		

**Раздел 2**

Сведения о местоположении границ объекта					
1	2	3	4	5	6
22749	553 320,98	1 440 646,42	Картометрический метод	25,00	—
22750	553 356,52	1 440 664,62		25,00	
22751	553 368,57	1 440 685,62		25,00	
22752	553 348,02	1 440 725,86		25,00	
22753	553 362,74	1 440 760,89		25,00	
22754	553 405,38	1 440 783,73		25,00	
22755	553 466,42	1 440 785,12		25,00	
22756	553 508,69	1 440 784,45		25,00	
22757	553 522,50	1 440 790,41		25,00	
22758	553 525,99	1 440 791,98		25,00	
22759	553 534,76	1 440 795,78		25,00	
22760	553 549,33	1 440 828,45	25,00		
22737	553 538,11	1 440 859,20	25,00		
Вырез 51 из 162					
22761	541 106,33	1 440 673,61	Картометрический метод	25,00	—
22762	541 105,76	1 440 637,22		25,00	
22763	541 124,78	1 440 612,72		25,00	
22764	541 199,88	1 440 606,66		25,00	
22765	541 275,32	1 440 622,45		25,00	
22766	541 353,58	1 440 662,49		25,00	
22767	541 376,10	1 440 703,36		25,00	
22768	541 369,46	1 440 742,28		25,00	
22769	541 333,23	1 440 757,41		25,00	
22770	541 303,88	1 440 743,31		25,00	
22771	541 269,60	1 440 719,61		25,00	
22772	541 216,28	1 440 720,46		25,00	
22773	541 162,87	1 440 721,25		25,00	
22774	541 133,72	1 440 719,30		25,00	
22775	541 121,36	1 440 700,08		25,00	
22761	541 106,33	1 440 673,61	25,00		
Вырез 52 из 162					
22776	564 235,55	1 447 739,39	Картометрический метод	25,00	—
22777	564 196,67	1 447 748,68		25,00	
22778	564 172,36	1 447 725,18		25,00	
22779	564 156,86	1 447 701,56		25,00	
22780	564 119,65	1 447 686,95		25,00	
22781	564 093,38	1 447 665,64		25,00	
22782	564 052,11	1 447 666,30		25,00	
22783	563 989,43	1 447 684,62		25,00	
22784	563 937,78	1 447 709,34		25,00	
22785	563 922,53	1 447 705,24		25,00	
22786	563 922,21	1 447 687,88		25,00	
22787	563 941,31	1 447 659,34		25,00	
22788	564 001,31	1 447 610,65		25,00	
22789	564 057,34	1 447 588,10		25,00	
22790	564 111,45	1 447 576,37		25,00	
22791	564 139,60	1 447 571,62		25,00	
22792	564 163,46	1 447 571,22		25,00	
22793	564 177,09	1 447 607,90		25,00	
22794	564 208,03	1 447 646,50		25,00	
22795	564 221,59	1 447 678,84		25,00	
22796	564 243,80	1 447 708,87		25,00	
22776	564 235,55	1 447 739,39	25,00		
Вырез 53 из 162					
22797	540 614,63	1 450 611,88	Картометрический метод	25,00	—

**Раздел 2**

Сведения о местоположении границ объекта					
1	2	3	4	5	6
22798	540 585,51	1 450 628,19	Картометрический метод	25,00	—
22799	540 565,52	1 450 655,73		25,00	
22800	540 533,93	1 450 672,08		25,00	
22801	540 493,05	1 450 663,65		25,00	
22802	540 456,47	1 450 641,54		25,00	
22803	540 428,57	1 450 601,17		25,00	
22804	540 423,41	1 450 560,44		25,00	
22805	540 443,09	1 450 517,05		25,00	
22806	540 469,93	1 450 491,69		25,00	
22807	540 522,16	1 450 493,12		25,00	
22808	540 565,17	1 450 490,20		25,00	
22809	540 592,48	1 450 494,33		25,00	
22810	540 601,98	1 450 523,62		25,00	
22811	540 591,11	1 450 555,57		25,00	
22812	540 589,26	1 450 580,52		25,00	
22813	540 605,22	1 450 587,10		25,00	
22814	540 616,54	1 450 589,18		25,00	
22797	540 614,63	1 450 611,88	25,00		
Вырез 54 из 162					
22815	542 925,45	1 448 596,22	Картометрический метод	25,00	—
22816	542 851,57	1 448 588,69		25,00	
22817	542 788,32	1 448 565,77		25,00	
22818	542 729,02	1 448 521,13		25,00	
22819	542 712,90	1 448 464,95		25,00	
22820	542 729,59	1 448 421,29		25,00	
22821	542 766,27	1 448 407,72		25,00	
22822	542 805,59	1 448 422,29		25,00	
22823	542 827,85	1 448 460,99		25,00	
22824	542 860,84	1 448 488,70		25,00	
22825	542 900,04	1 448 496,76		25,00	
22826	542 933,01	1 448 517,95		25,00	
22827	542 948,64	1 448 548,06		25,00	
22828	542 951,17	1 448 569,75		25,00	
22829	542 949,26	1 448 587,13		25,00	
22815	542 925,45	1 448 596,22		25,00	
Вырез 55 из 162					
22830	540 538,02	1 438 122,35	Картометрический метод	25,00	—
22831	540 523,70	1 438 142,35		25,00	
22832	540 506,17	1 438 148,87		25,00	
22833	540 488,41	1 438 147,04		25,00	
22834	540 463,55	1 438 133,22		25,00	
22835	540 410,97	1 438 122,68		25,00	
22836	540 348,73	1 438 100,35		25,00	
22837	540 329,66	1 438 086,48		25,00	
22838	540 318,13	1 438 068,07		25,00	
22839	540 317,72	1 438 040,53		25,00	
22840	540 332,61	1 438 021,44		25,00	
22841	540 359,67	1 438 002,93		25,00	
22842	540 393,03	1 437 987,82		25,00	
22843	540 419,29	1 437 983,88		25,00	
22844	540 437,34	1 437 989,59		25,00	
22845	540 453,66	1 438 007,34		25,00	
22846	540 485,81	1 438 039,18		25,00	
22847	540 540,72	1 438 078,01		25,00	
22848	540 546,69	1 438 097,38		25,00	

**Раздел 2**

Сведения о местоположении границ объекта					
1	2	3	4	5	6
22849	540 547,09	1 438 101,93	Картометрический метод	25,00	—
22830	540 538,02	1 438 122,35		25,00	
Вырез 56 из 162					
22850	558 792,70	1 448 315,17	Картометрический метод	25,00	—
22851	558 747,71	1 448 354,94		25,00	
22852	558 719,61	1 448 355,39		25,00	
22853	558 701,83	1 448 336,12		25,00	
22854	558 686,46	1 448 325,52		25,00	
22855	558 671,34	1 448 327,91		25,00	
22856	558 676,10	1 448 349,54		25,00	
22857	558 676,35	1 448 369,10		25,00	
22858	558 648,35	1 448 380,36		25,00	
22859	558 596,05	1 448 370,33		25,00	
22860	558 574,05	1 448 351,14		25,00	
22861	558 560,58	1 448 323,12		25,00	
22862	558 559,85	1 448 273,22		25,00	
22863	558 587,58	1 448 246,74		25,00	
22864	558 626,56	1 448 237,47		25,00	
22865	558 715,79	1 448 253,45		25,00	
22866	558 770,36	1 448 272,10		25,00	
22867	558 792,32	1 448 289,14		25,00	
22850	558 792,70	1 448 315,17		25,00	
Вырез 57 из 162					
22868	540 698,53	1 438 391,74	Картометрический метод	25,00	—
22869	540 706,03	1 438 409,32		25,00	
22870	540 708,45	1 438 429,08		25,00	
22871	540 706,67	1 438 452,01		25,00	
22872	540 703,04	1 438 477,57		25,00	
22873	540 691,73	1 438 489,76		25,00	
22874	540 679,31	1 438 494,12		25,00	
22875	540 663,58	1 438 494,35		25,00	
22876	540 656,22	1 438 487,19		25,00	
22877	540 647,58	1 438 461,41		25,00	
22878	540 632,68	1 438 426,61		25,00	
22879	540 613,56	1 438 402,06		25,00	
22880	540 600,36	1 438 398,88		25,00	
22881	540 551,44	1 438 402,98		25,00	
22882	540 517,33	1 438 397,44		25,00	
22883	540 509,14	1 438 386,71		25,00	
22884	540 497,60	1 438 352,66		25,00	
22885	540 498,26	1 438 337,07		25,00	
22886	540 514,04	1 438 311,12		25,00	
22887	540 526,26	1 438 300,25		25,00	
22888	540 548,93	1 438 293,87		25,00	
22889	540 592,09	1 438 293,27		25,00	
22890	540 624,20	1 438 299,85		25,00	
22891	540 640,75	1 438 309,62		25,00	
22892	540 662,91	1 438 336,96		25,00	
22893	540 677,25	1 438 363,92		25,00	
22868	540 698,53	1 438 391,74		25,00	
Вырез 58 из 162					
22894	554 698,40	1 440 380,48	Картометрический метод	25,00	—
22895	554 677,54	1 440 394,88		25,00	
22896	554 668,40	1 440 416,14		25,00	
22897	554 645,23	1 440 433,00		25,00	

**Раздел 2**

Сведения о местоположении границ объекта						
1	2	3	4	5	6	
22898	554 619,36	1 440 433,36	Картометрический метод	25,00	—	
22899	554 589,06	1 440 450,32		25,00		
22900	554 560,77	1 440 446,07		25,00		
22901	554 548,72	1 440 425,09		25,00		
22902	554 545,79	1 440 387,57		25,00		
22903	554 519,66	1 440 371,50		25,00		
22904	554 490,89	1 440 329,64		25,00		
22905	554 490,40	1 440 299,14		25,00		
22906	554 520,60	1 440 275,16		25,00		
22907	554 565,24	1 440 276,79		25,00		
22908	554 631,71	1 440 318,04		25,00		
22909	554 686,21	1 440 350,11		25,00		
22894	554 698,40	1 440 380,48	25,00			
Вырез 59 из 162						
22910	569 140,30	1 445 377,15	Картометрический метод	25,00	—	
22911	569 032,17	1 445 400,54		25,00		
22912	568 973,86	1 445 414,51		25,00		
22913	568 917,19	1 445 402,34		25,00		
22914	568 903,78	1 445 376,54		25,00		
22915	568 918,56	1 445 348,07		25,00		
22916	568 961,44	1 445 319,20		25,00		
22917	569 026,15	1 445 294,31		25,00		
22918	569 054,29	1 445 283,03		25,00		
22919	569 071,96	1 445 304,43		25,00		
22920	569 135,05	1 445 314,28		25,00		
22921	569 171,98	1 445 320,24		25,00		
22922	569 174,40	1 445 337,53		25,00		
22923	569 174,79	1 445 359,23		25,00		
22910	569 140,30	1 445 377,15	25,00			
Вырез 60 из 162						
22924	555 197,87	1 443 587,74	Картометрический метод	25,00	—	
22925	555 137,23	1 443 616,95		25,00		
22926	555 092,56	1 443 619,99		25,00		
22927	555 042,86	1 443 604,28		25,00		
22928	554 986,15	1 443 588,72		25,00		
22929	554 960,11	1 443 579,70		25,00		
22930	554 971,33	1 443 544,22		25,00		
22931	555 019,98	1 443 498,77		25,00		
22932	555 074,19	1 443 504,99		25,00		
22933	555 102,46	1 443 506,88		25,00		
22934	555 128,80	1 443 534,70		25,00		
22935	555 145,31	1 443 534,46		25,00		
22936	555 152,05	1 443 517,87		25,00		
22937	555 161,22	1 443 498,91		25,00		
22938	555 182,41	1 443 498,59		25,00		
22939	555 203,85	1 443 519,43		25,00		
22940	555 211,23	1 443 540,48		25,00		
22924	555 197,87	1 443 587,74		25,00		
Вырез 61 из 162						
22941	560 311,44	1 444 058,22	Картометрический метод	25,00	—	
22942	560 229,26	1 444 073,64		25,00		
22943	560 156,49	1 444 084,22		25,00		
22944	560 118,61	1 444 068,34		25,00		
22945	560 106,63	1 444 052,05		25,00		
22946	560 103,35	1 443 997,97		25,00		



**Раздел 2**

Сведения о местоположении границ объекта					
1	2	3	4	5	6
22947	560 124,14	1 443 974,12	Картометрический метод	25,00	—
22948	560 152,38	1 443 968,99		25,00	
22949	560 211,27	1 443 975,10		25,00	
22950	560 265,20	1 443 964,86		25,00	
22951	560 305,28	1 443 966,57		25,00	
22952	560 326,90	1 443 996,84		25,00	
22941	560 311,44	1 444 058,22		25,00	
Вырез 62 из 162					
22953	540 810,41	1 450 803,83	Картометрический метод	25,00	—
22954	540 783,97	1 450 854,11		25,00	
22955	540 778,10	1 450 913,16		25,00	
22956	540 723,67	1 450 913,99		25,00	
22957	540 687,09	1 450 891,92		25,00	
22958	540 663,58	1 450 842,41		25,00	
22959	540 656,32	1 450 808,49		25,00	
22960	540 667,00	1 450 767,53		25,00	
22961	540 684,79	1 450 746,84		25,00	
22962	540 698,15	1 450 728,47		25,00	
22963	540 722,93	1 450 723,55		25,00	
22964	540 743,39	1 450 725,49		25,00	
22965	540 761,83	1 450 738,82		25,00	
22966	540 782,22	1 450 743,06		25,00	
22967	540 789,29	1 450 756,52		25,00	
22968	540 796,21	1 450 767,78		25,00	
22953	540 810,41	1 450 803,83	25,00		
Вырез 63 из 162					
22969	559 649,79	1 442 664,35	Картометрический метод	25,00	—
22970	559 650,10	1 442 683,16		25,00	
22971	559 626,95	1 442 707,00		25,00	
22972	559 575,40	1 442 712,50		25,00	
22973	559 516,35	1 442 696,99		25,00	
22974	559 492,49	1 442 671,49		25,00	
22975	559 479,96	1 442 622,35		25,00	
22976	559 460,33	1 442 568,60		25,00	
22977	559 429,14	1 442 531,54		25,00	
22978	559 424,26	1 442 519,85		25,00	
22979	559 424,06	1 442 501,04		25,00	
22980	559 459,27	1 442 498,18		25,00	
22981	559 502,04	1 442 535,09		25,00	
22982	559 542,21	1 442 548,55		25,00	
22983	559 556,73	1 442 569,48		25,00	
22984	559 574,22	1 442 642,04		25,00	
22985	559 621,40	1 442 648,34		25,00	
22969	559 649,79	1 442 664,35		25,00	
Вырез 64 из 162					
22986	556 339,02	1 448 240,75	Картометрический метод	25,00	—
22987	556 236,67	1 448 214,12		25,00	
22988	556 186,65	1 448 206,23		25,00	
22989	556 168,95	1 448 184,83		25,00	
22990	556 181,39	1 448 152,06		25,00	
22991	556 220,45	1 448 147,09		25,00	
22992	556 281,01	1 448 139,65		25,00	
22993	556 324,22	1 448 123,78		25,00	
22994	556 367,44	1 448 114,41		25,00	
22995	556 406,84	1 448 133,34		25,00	

**Раздел 2**

Сведения о местоположении границ объекта					
1	2	3	4	5	6
22996	556 415,92	1 448 159,27	Картометрический метод	25,00	—
22997	556 397,23	1 448 209,44		25,00	
22998	556 388,62	1 448 220,43		25,00	
22986	556 339,02	1 448 240,75		25,00	
Вырез 65 из 162					
22999	564 091,44	1 447 824,12	Картометрический метод	25,00	—
23000	564 041,50	1 447 820,54		25,00	
23001	563 998,28	1 447 829,92		25,00	
23002	563 935,37	1 447 837,42		25,00	
23003	563 893,82	1 447 816,36		25,00	
23004	563 865,39	1 447 799,43		25,00	
23005	563 860,67	1 447 780,00		25,00	
23006	563 884,21	1 447 755,72		25,00	
23007	563 925,47	1 447 755,08		25,00	
23008	563 977,22	1 447 736,89		25,00	
23009	564 018,26	1 447 723,27		25,00	
23010	564 061,68	1 447 724,73		25,00	
23011	564 083,51	1 447 728,75		25,00	
23012	564 107,91	1 447 763,08		25,00	
23013	564 106,26	1 447 800,00		25,00	
22999	564 091,44	1 447 824,12		25,00	
Вырез 66 из 162					
23014	552 755,20	1 440 153,11	Картометрический метод	25,00	—
23015	552 599,85	1 440 155,54		25,00	
23016	552 574,86	1 440 106,07		25,00	
23017	552 551,29	1 440 060,61		25,00	
23018	552 550,88	1 440 034,57		25,00	
23019	552 551,51	1 440 010,59		25,00	
23020	552 564,85	1 439 993,72		25,00	
23021	552 584,54	1 439 990,30		25,00	
23022	552 614,87	1 439 996,05		25,00	
23023	552 647,59	1 440 019,47		25,00	
23024	552 690,11	1 440 078,23		25,00	
23025	552 733,61	1 440 127,52		25,00	
23014	552 755,20	1 440 153,11		25,00	
Вырез 67 из 162					
23026	544 600,30	1 446 469,11	Картометрический метод	25,00	—
23027	544 536,85	1 446 439,70		25,00	
23028	544 520,70	1 446 379,23		25,00	
23029	544 537,54	1 446 348,54		25,00	
23030	544 582,89	1 446 332,63		25,00	
23031	544 648,18	1 446 340,34		25,00	
23032	544 694,39	1 446 378,64		25,00	
23033	544 688,40	1 446 417,80		25,00	
23034	544 684,56	1 446 446,08		25,00	
23035	544 660,85	1 446 461,64		25,00	
23026	544 600,30	1 446 469,11		25,00	
Вырез 68 из 162					
23036	558 401,18	1 447 153,66	Картометрический метод	25,00	—
23037	558 375,57	1 447 180,12		25,00	
23038	558 338,61	1 447 178,52		25,00	
23039	558 297,13	1 447 161,84		25,00	
23040	558 286,08	1 447 148,97		25,00	
23041	558 281,00	1 447 096,96		25,00	
23042	558 277,95	1 447 040,58		25,00	

**Раздел 2**

Сведения о местоположении границ объекта					
1	2	3	4	5	6
23043	558 305,73	1 447 016,27	Картометрический метод	25,00	—
23044	558 336,02	1 447 013,61		25,00	
23045	558 384,12	1 447 032,38		25,00	
23046	558 401,68	1 447 047,31		25,00	
23036	558 401,18	1 447 153,66		25,00	
Вырез 69 из 162					
23047	556 675,91	1 441 966,06	Картометрический метод	25,00	—
23048	556 596,61	1 442 007,27		25,00	
23049	556 554,46	1 442 014,97		25,00	
23050	556 519,18	1 442 013,18		25,00	
23051	556 502,58	1 442 001,67		25,00	
23052	556 499,93	1 441 982,92		25,00	
23053	556 525,27	1 441 949,66		25,00	
23054	556 566,84	1 441 906,70		25,00	
23055	556 611,30	1 441 896,59		25,00	
23056	556 646,32	1 441 881,96		25,00	
23057	556 679,36	1 441 890,84		25,00	
23058	556 698,49	1 441 906,99		25,00	
23059	556 696,46	1 441 932,87		25,00	
23047	556 675,91	1 441 966,06		25,00	
Вырез 70 из 162					
23060	569 244,53	1 442 769,94	Картометрический метод	25,00	—
23061	569 216,60	1 442 786,88		25,00	
23062	569 186,46	1 442 813,22		25,00	
23063	569 132,34	1 442 818,75		25,00	
23064	569 099,16	1 442 802,80		25,00	
23065	569 096,38	1 442 776,97		25,00	
23066	569 112,58	1 442 757,91		25,00	
23067	569 123,89	1 442 727,13		25,00	
23068	569 109,56	1 442 710,90		25,00	
23069	569 097,54	1 442 699,30		25,00	
23070	569 108,93	1 442 673,22		25,00	
23071	569 144,13	1 442 670,36		25,00	
23072	569 179,61	1 442 676,82		25,00	
23073	569 208,02	1 442 688,16		25,00	
23074	569 239,05	1 442 715,90		25,00	
23060	569 244,53	1 442 769,94		25,00	
Вырез 71 из 162					
23075	551 174,51	1 438 962,22	Картометрический метод	25,00	—
23076	551 164,57	1 438 991,55		25,00	
23077	551 149,13	1 439 002,18		25,00	
23078	551 115,77	1 439 002,73		25,00	
23079	551 082,40	1 439 001,16		25,00	
23080	551 047,84	1 438 988,14		25,00	
23081	551 008,57	1 438 943,96		25,00	
23082	550 970,48	1 438 903,92		25,00	
23083	550 962,76	1 438 880,09		25,00	
23084	550 970,78	1 438 858,10		25,00	
23085	550 992,65	1 438 857,72		25,00	
23086	551 018,85	1 438 864,64		25,00	
23087	551 053,53	1 438 884,90		25,00	
23088	551 091,35	1 438 907,24		25,00	
23089	551 124,00	1 438 926,54		25,00	
23090	551 151,38	1 438 944,86		25,00	
23075	551 174,51	1 438 962,22		25,00	

**Раздел 2**

Сведения о местоположении границ объекта					
1	2	3	4	5	6
Вырез 72 из 162					
23091	543 500,67	1 448 318,07	Картометрический метод	25,00	—
23092	543 450,91	1 448 329,71		25,00	
23093	543 392,26	1 448 326,28		25,00	
23094	543 361,57	1 448 307,25		25,00	
23095	543 356,72	1 448 274,77		25,00	
23096	543 371,31	1 448 237,63		25,00	
23097	543 405,82	1 448 221,89		25,00	
23098	543 440,50	1 448 221,37		25,00	
23099	543 472,99	1 448 216,50		25,00	
23100	543 501,37	1 448 224,72		25,00	
23101	543 527,82	1 448 254,72		25,00	
23102	543 532,74	1 448 291,52		25,00	
23103	543 530,83	1 448 308,91		25,00	
23091	543 500,67	1 448 318,07	25,00		
Вырез 73 из 162					
23104	556 123,55	1 443 794,42	Картометрический метод	25,00	—
23105	556 074,62	1 443 823,43		25,00	
23106	556 010,92	1 443 817,38		25,00	
23107	555 973,10	1 443 803,84		25,00	
23108	555 953,85	1 443 780,60		25,00	
23109	555 965,22	1 443 754,55		25,00	
23110	555 974,51	1 443 742,65		25,00	
23111	555 990,45	1 443 709,43		25,00	
23112	556 008,93	1 443 688,00		25,00	
23113	556 037,03	1 443 680,50		25,00	
23114	556 063,16	1 443 694,21		25,00	
23115	556 077,73	1 443 724,58		25,00	
23116	556 099,28	1 443 745,41		25,00	
23117	556 120,64	1 443 761,52		25,00	
23118	556 127,83	1 443 770,86		25,00	
23104	556 123,55	1 443 794,42		25,00	
Вырез 74 из 162					
23119	556 511,01	1 446 052,52	Картометрический метод	25,00	—
23120	556 474,11	1 446 053,10		25,00	
23121	556 445,69	1 446 042,70		25,00	
23122	556 432,80	1 446 051,61		25,00	
23123	556 406,89	1 446 056,34		25,00	
23124	556 389,10	1 446 028,42		25,00	
23125	556 382,16	1 446 002,47		25,00	
23126	556 368,87	1 445 983,14		25,00	
23127	556 342,53	1 445 964,02		25,00	
23128	556 331,29	1 445 940,33		25,00	
23129	556 352,73	1 445 922,64		25,00	
23130	556 394,04	1 445 930,66		25,00	
23131	556 450,79	1 445 953,65		25,00	
23132	556 481,28	1 445 955,35		25,00	
23133	556 523,01	1 445 987,26		25,00	
23134	556 526,04	1 446 043,62		25,00	
23119	556 511,01	1 446 052,52		25,00	
Вырез 75 из 162					
23135	567 596,53	1 440 913,36	Картометрический метод	25,00	—
23136	567 566,11	1 440 923,23		25,00	
23137	567 549,61	1 440 923,49		25,00	
23138	567 528,71	1 440 942,66		25,00	

**Раздел 2**

Сведения о местоположении границ объекта					
1	2	3	4	5	6
23139	567 491,10	1 440 940,87	Картометрический метод	25,00	—
23140	567 483,77	1 440 922,15		25,00	
23141	567 492,95	1 440 910,27		25,00	
23142	567 523,39	1 440 902,71		25,00	
23143	567 546,66	1 440 885,87		25,00	
23144	567 553,38	1 440 859,90		25,00	
23145	567 550,59	1 440 831,73		25,00	
23146	567 554,74	1 440 798,71		25,00	
23147	567 559,05	1 440 775,10		25,00	
23148	567 533,10	1 440 770,79		25,00	
23149	567 532,84	1 440 754,36		25,00	
23150	567 548,96	1 440 730,56		25,00	
23151	567 562,68	1 440 702,09		25,00	
23152	567 581,54	1 440 708,86		25,00	
23153	567 602,91	1 440 720,28		25,00	
23154	567 628,75	1 440 717,55		25,00	
23155	567 638,38	1 440 726,82		25,00	
23156	567 634,03	1 440 755,10		25,00	
23157	567 615,48	1 440 767,16		25,00	
23158	567 608,64	1 440 786,11		25,00	
23159	567 618,81	1 440 828,29		25,00	
23160	567 623,76	1 440 844,68		25,00	
23161	567 602,82	1 440 861,49		25,00	
23162	567 598,37	1 440 875,66		25,00	
23135	567 596,53	1 440 913,36	25,00		
Вырез 76 из 162					
23163	565 919,78	1 446 076,34	Картометрический метод	25,00	—
23164	565 950,30	1 446 073,50		25,00	
23165	566 052,41	1 446 130,72		25,00	
23166	566 114,36	1 446 181,52		25,00	
23167	566 154,54	1 446 195,01		25,00	
23168	566 180,33	1 446 189,92		25,00	
23169	566 187,66	1 446 206,27		25,00	
23170	566 173,80	1 446 222,93		25,00	
23171	566 136,41	1 446 235,30		25,00	
23172	566 079,73	1 446 222,08		25,00	
23173	566 027,47	1 446 194,67		25,00	
23174	565 965,78	1 446 157,96		25,00	
23175	565 927,21	1 446 104,47		25,00	
23163	565 919,78	1 446 076,34		25,00	
Вырез 77 из 162					
23176	563 962,65	1 441 309,14	Картометрический метод	25,00	—
23177	563 927,56	1 441 326,17		25,00	
23178	563 934,98	1 441 349,59		25,00	
23179	563 937,82	1 441 380,16		25,00	
23180	563 917,19	1 441 415,74		25,00	
23181	563 875,00	1 441 428,16		25,00	
23182	563 835,04	1 441 426,45		25,00	
23183	563 825,36	1 441 407,79		25,00	
23184	563 827,36	1 441 386,53		25,00	
23185	563 848,36	1 441 374,45		25,00	
23186	563 866,68	1 441 348,30		25,00	
23187	563 866,33	1 441 320,09		25,00	
23188	563 875,47	1 441 305,79		25,00	
23189	563 891,53	1 441 277,32		25,00	

**Раздел 2**

Сведения о местоположении границ объекта					
1	2	3	4	5	6
23190	563 898,02	1 441 244,25	Картометрический метод	25,00	—
23191	563 902,36	1 441 215,97		25,00	
23192	563 916,21	1 441 204,00		25,00	
23193	563 937,45	1 441 206,01		25,00	
23194	563 949,42	1 441 215,21		25,00	
23195	563 945,27	1 441 255,27		25,00	
23196	563 959,93	1 441 285,65		25,00	
23176	563 962,65	1 441 309,14		25,00	
Вырез 78 из 162					
23197	561 323,80	1 441 696,38	Картометрический метод	25,00	—
23198	561 246,25	1 441 702,33		25,00	
23199	561 184,99	1 441 693,85		25,00	
23200	561 149,51	1 441 680,30		25,00	
23201	561 132,55	1 441 652,33		25,00	
23202	561 136,80	1 441 626,38		25,00	
23203	561 167,16	1 441 607,09		25,00	
23204	561 204,52	1 441 592,41		25,00	
23205	561 232,74	1 441 591,94		25,00	
23206	561 263,86	1 441 619,67		25,00	
23207	561 285,17	1 441 633,49		25,00	
23208	561 313,59	1 441 644,78		25,00	
23209	561 330,25	1 441 653,95		25,00	
23210	561 337,58	1 441 672,67		25,00	
23197	561 323,80	1 441 696,38	25,00		
Вырез 79 из 162					
23211	553 103,12	1 441 288,92	Картометрический метод	25,00	—
23212	553 096,74	1 441 328,99		25,00	
23213	553 070,97	1 441 336,42		25,00	
23214	553 044,80	1 441 318,07		25,00	
23215	553 035,05	1 441 294,72		25,00	
23216	553 013,29	1 441 259,79		25,00	
23217	552 973,06	1 441 234,56		25,00	
23218	552 965,51	1 441 208,84		25,00	
23219	552 981,60	1 441 182,74		25,00	
23220	553 012,12	1 441 179,93		25,00	
23221	553 025,95	1 441 165,62		25,00	
23222	553 056,54	1 441 167,46		25,00	
23223	553 080,37	1 441 185,89		25,00	
23224	553 094,73	1 441 204,48		25,00	
23225	553 111,42	1 441 222,98		25,00	
23226	553 116,49	1 441 246,42		25,00	
23211	553 103,12	1 441 288,92		25,00	
Вырез 80 из 162					
23227	542 409,65	1 436 756,41	Картометрический метод	25,00	—
23228	542 394,16	1 436 764,97		25,00	
23229	542 370,15	1 436 763,27		25,00	
23230	542 354,25	1 436 751,03		25,00	
23231	542 343,65	1 436 735,54		25,00	
23232	542 322,40	1 436 708,77		25,00	
23233	542 315,92	1 436 692,21		25,00	
23234	542 302,13	1 436 678,89		25,00	
23235	542 286,34	1 436 666,65		25,00	
23236	542 262,28	1 436 661,83		25,00	
23237	542 240,34	1 436 655,92		25,00	
23238	542 217,24	1 436 647,90		25,00	

**Раздел 2**

Сведения о местоположении границ объекта					
1	2	3	4	5	6
23239	542 199,26	1 436 630,51	Картометрический метод	25,00	—
23240	542 183,38	1 436 612,01		25,00	
23241	542 176,90	1 436 596,45		25,00	
23242	542 182,89	1 436 585,95		25,00	
23243	542 194,31	1 436 580,57		25,00	
23244	542 212,03	1 436 579,23		25,00	
23245	542 235,00	1 436 587,20		25,00	
23246	542 260,37	1 436 605,58		25,00	
23247	542 286,59	1 436 621,85		25,00	
23248	542 309,74	1 436 633,99		25,00	
23249	542 329,71	1 436 642,01		25,00	
23250	542 348,61	1 436 653,16		25,00	
23251	542 370,56	1 436 659,07		25,00	
23252	542 389,47	1 436 671,27		25,00	
23253	542 400,34	1 436 698,19		25,00	
23254	542 409,05	1 436 722,01		25,00	
23227	542 409,65	1 436 756,41	25,00		
Вырез 81 из 162					
23255	549 177,61	1 442 272,01	Картометрический метод	25,00	—
23256	549 134,48	1 442 301,80		25,00	
23257	549 108,10	1 442 326,44		25,00	
23258	549 093,97	1 442 348,52		25,00	
23259	549 064,70	1 442 339,27		25,00	
23260	549 030,16	1 442 300,98		25,00	
23261	549 027,11	1 442 264,66		25,00	
23262	549 053,47	1 442 240,02		25,00	
23263	549 077,55	1 442 232,34		25,00	
23264	549 086,83	1 442 205,52		25,00	
23265	549 105,86	1 442 183,36		25,00	
23266	549 130,10	1 442 178,13		25,00	
23267	549 144,88	1 442 194,86		25,00	
23268	549 172,17	1 442 233,28		25,00	
23255	549 177,61	1 442 272,01		25,00	
Вырез 82 из 162					
23269	555 762,00	1 440 474,25	Картометрический метод	25,00	—
23270	555 788,21	1 440 502,01		25,00	
23271	555 793,38	1 440 532,47		25,00	
23272	555 784,54	1 440 565,51		25,00	
23273	555 768,58	1 440 601,00		25,00	
23274	555 726,42	1 440 608,72		25,00	
23275	555 712,12	1 440 592,52		25,00	
23276	555 721,07	1 440 566,53		25,00	
23277	555 737,14	1 440 538,05		25,00	
23278	555 698,51	1 440 472,89		25,00	
23279	555 651,37	1 440 461,88		25,00	
23280	555 630,10	1 440 457,50		25,00	
23281	555 629,61	1 440 426,96		25,00	
23282	555 657,73	1 440 419,46		25,00	
23283	555 692,89	1 440 414,22		25,00	
23284	555 713,82	1 440 404,51		25,00	
23285	555 735,02	1 440 404,18		25,00	
23286	555 747,02	1 440 422,78		25,00	
23269	555 762,00	1 440 474,25		25,00	
Вырез 83 из 162					
23287	547 122,85	1 452 389,72	Картометрический метод	25,00	—

**Раздел 2**

Сведения о местоположении границ объекта					
1	2	3	4	5	6
23288	547 106,56	1 452 362,73	Картометрический метод	25,00	—
23289	547 119,64	1 452 330,82		25,00	
23290	547 118,99	1 452 287,73		25,00	
23291	547 136,49	1 452 248,93		25,00	
23292	547 170,16	1 452 225,72		25,00	
23293	547 204,22	1 452 227,45		25,00	
23294	547 229,68	1 452 261,07		25,00	
23295	547 234,72	1 452 294,99		25,00	
23296	547 230,68	1 452 326,81		25,00	
23297	547 215,24	1 452 351,97		25,00	
23298	547 183,68	1 452 363,78		25,00	
23299	547 163,43	1 452 377,73		25,00	
23300	547 150,04	1 452 393,83		25,00	
23287	547 122,85	1 452 389,72	25,00		
Вырез 84 из 162					
23301	566 692,74	1 441 496,93	Картометрический метод	25,00	—
23302	566 693,05	1 441 515,78		25,00	
23303	566 657,85	1 441 525,72		25,00	
23304	566 568,86	1 441 548,29		25,00	
23305	566 519,72	1 441 565,53		25,00	
23306	566 487,01	1 441 584,88		25,00	
23307	566 459,06	1 441 601,78		25,00	
23308	566 428,47	1 441 599,92		25,00	
23309	566 425,79	1 441 578,81		25,00	
23310	566 460,52	1 441 547,66		25,00	
23311	566 513,92	1 441 497,41		25,00	
23312	566 565,45	1 441 482,48		25,00	
23313	566 652,36	1 441 476,40		25,00	
23314	566 673,55	1 441 476,09	25,00		
23301	566 692,74	1 441 496,93	25,00		
Вырез 85 из 162					
23315	568 346,41	1 444 985,91	Картометрический метод	25,00	—
23316	568 314,49	1 445 029,82		25,00	
23317	568 275,77	1 445 047,77		25,00	
23318	568 240,61	1 445 022,30		25,00	
23319	568 222,79	1 444 992,18		25,00	
23320	568 222,41	1 444 970,51		25,00	
23321	568 239,38	1 444 946,38		25,00	
23322	568 260,83	1 444 928,65		25,00	
23323	568 277,61	1 444 893,67		25,00	
23324	568 301,29	1 444 875,91		25,00	
23325	568 333,86	1 444 875,42		25,00	
23326	568 347,33	1 444 905,61		25,00	
23315	568 346,41	1 444 985,91		25,00	
Вырез 86 из 162					
23327	554 694,60	1 442 550,90	Картометрический метод	25,00	—
23328	554 673,09	1 442 532,41		25,00	
23329	554 665,56	1 442 501,94		25,00	
23330	554 692,92	1 442 442,66		25,00	
23331	554 711,29	1 442 414,13		25,00	
23332	554 748,76	1 442 406,49		25,00	
23333	554 781,70	1 442 401,29		25,00	
23334	554 812,81	1 442 440,79		25,00	
23335	554 806,41	1 442 478,56		25,00	
23336	554 785,50	1 442 495,34		25,00	



**Раздел 2**

Сведения о местоположении границ объекта					
1	2	3	4	5	6
23337	554 762,03	1 442 500,43	Картометрический метод	25,00	—
23338	554 753,06	1 442 531,12		25,00	
23339	554 744,01	1 442 550,12		25,00	
23340	554 723,01	1 442 562,22		25,00	
23327	554 694,60	1 442 550,90		25,00	
Вырез 87 из 162					
23341	561 036,33	1 443 470,36	Картометрический метод	25,00	—
23342	560 996,97	1 443 511,01		25,00	
23343	560 957,04	1 443 518,68		25,00	
23344	560 926,38	1 443 512,12		25,00	
23345	560 897,42	1 443 463,17		25,00	
23346	560 864,16	1 443 442,49		25,00	
23347	560 844,99	1 443 423,96		25,00	
23348	560 854,07	1 443 400,29		25,00	
23349	560 884,64	1 443 399,81		25,00	
23350	560 931,94	1 443 413,22		25,00	
23351	560 990,71	1 443 412,30		25,00	
23352	561 019,01	1 443 416,54		25,00	
23353	561 033,39	1 443 435,13		25,00	
23341	561 036,33	1 443 470,36		25,00	
Вырез 88 из 162					
23354	557 772,14	1 447 313,25	Картометрический метод	25,00	—
23355	557 757,21	1 447 326,51		25,00	
23356	557 720,41	1 447 333,61		25,00	
23357	557 672,52	1 447 325,67		25,00	
23358	557 631,04	1 447 308,98		25,00	
23359	557 591,84	1 447 300,91		25,00	
23360	557 582,83	1 447 283,70		25,00	
23361	557 586,72	1 447 253,22		25,00	
23362	557 606,03	1 447 235,58		25,00	
23363	557 644,91	1 447 226,28		25,00	
23364	557 688,33	1 447 227,76		25,00	
23365	557 710,10	1 447 233,95		25,00	
23366	557 727,85	1 447 259,70		25,00	
23367	557 752,00	1 447 274,53		25,00	
23368	557 767,45	1 447 289,46		25,00	
23354	557 772,14	1 447 313,25		25,00	
Вырез 89 из 162					
23369	550 912,50	1 439 395,54	Картометрический метод	25,00	—
23370	550 913,78	1 439 413,23		25,00	
23371	550 923,61	1 439 435,99		25,00	
23372	550 919,59	1 439 450,64		25,00	
23373	550 903,11	1 439 459,25		25,00	
23374	550 866,58	1 439 455,65		25,00	
23375	550 848,93	1 439 446,87		25,00	
23376	550 831,95	1 439 438,47		25,00	
23377	550 799,26	1 439 416,07		25,00	
23378	550 769,69	1 439 386,30		25,00	
23379	550 759,00	1 439 372,94		25,00	
23380	550 760,95	1 439 362,48		25,00	
23381	550 781,65	1 439 351,74		25,00	
23382	550 809,84	1 439 356,50		25,00	
23383	550 832,69	1 439 356,15		25,00	
23384	550 850,27	1 439 345,48		25,00	
23385	550 873,08	1 439 334,69		25,00	

**Раздел 2**

Сведения о местоположении границ объекта					
1	2	3	4	5	6
23386	550 893,83	1 439 334,38	Картометрический метод	25,00	—
23387	550 914,82	1 439 343,41		25,00	
23388	550 919,09	1 439 352,70		25,00	
23389	550 919,57	1 439 383,95		25,00	
23369	550 912,50	1 439 395,54		25,00	
Вырез 90 из 162					
23390	555 781,89	1 450 220,12	Картометрический метод	25,00	—
23391	555 740,76	1 450 227,27		25,00	
23392	555 682,01	1 450 213,03		25,00	
23393	555 612,66	1 450 220,62		25,00	
23394	555 527,76	1 450 208,93		25,00	
23395	555 492,88	1 450 194,29		25,00	
23396	555 481,60	1 450 170,60		25,00	
23397	555 488,00	1 450 161,80		25,00	
23398	555 513,93	1 450 152,70		25,00	
23399	555 640,17	1 450 178,95		25,00	
23400	555 757,40	1 450 177,11		25,00	
23401	555 774,94	1 450 189,88		25,00	
23390	555 781,89	1 450 220,12		25,00	
Вырез 91 из 162					
23402	570 179,33	1 437 964,32	Картометрический метод	25,00	—
23403	570 186,86	1 437 982,97		25,00	
23404	570 187,14	1 438 001,71		25,00	
23405	570 183,31	1 438 021,56		25,00	
23406	570 175,18	1 438 037,33		25,00	
23407	570 157,91	1 438 060,48		25,00	
23408	570 145,78	1 438 085,67		25,00	
23409	570 127,26	1 438 100,55		25,00	
23410	570 108,61	1 438 106,07		25,00	
23411	570 082,51	1 438 106,46		25,00	
23412	570 064,75	1 438 104,67		25,00	
23413	570 052,10	1 438 094,46		25,00	
23414	570 047,72	1 438 077,85		25,00	
23415	570 051,69	1 438 067,36		25,00	
23416	570 057,75	1 438 054,76		25,00	
23417	570 073,11	1 438 037,86		25,00	
23418	570 088,50	1 438 021,99		25,00	
23419	570 102,79	1 438 000,94		25,00	
23420	570 112,86	1 437 979,95		25,00	
23421	570 123,01	1 437 965,20		25,00	
23422	570 137,50	1 437 956,64		25,00	
23423	570 160,33	1 437 954,20		25,00	
23402	570 179,33	1 437 964,32		25,00	
Вырез 92 из 162					
23424	570 446,94	1 444 417,06	Картометрический метод	25,00	—
23425	570 416,59	1 444 436,36		25,00	
23426	570 358,07	1 444 451,41		25,00	
23427	570 289,68	1 444 445,39		25,00	
23428	570 279,94	1 444 424,39		25,00	
23429	570 295,66	1 444 372,36		25,00	
23430	570 325,81	1 444 348,37		25,00	
23431	570 401,17	1 444 351,87		25,00	
23432	570 425,08	1 444 379,76		25,00	
23424	570 446,94	1 444 417,06		25,00	
Вырез 93 из 162					

**Раздел 2**

Сведения о местоположении границ объекта					
1	2	3	4	5	6
23433	542 322,52	1 447 746,35	Картометрический метод	25,00	—
23434	542 304,67	1 447 764,74		25,00	
23435	542 280,24	1 447 794,61		25,00	
23436	542 253,24	1 447 806,38		25,00	
23437	542 225,78	1 447 793,20		25,00	
23438	542 209,68	1 447 779,86		25,00	
23439	542 209,12	1 447 743,57		25,00	
23440	542 208,51	1 447 705,03		25,00	
23441	542 219,47	1 447 682,17		25,00	
23442	542 246,54	1 447 668,16		25,00	
23443	542 275,83	1 447 658,65		25,00	
23444	542 296,57	1 447 676,45		25,00	
23445	542 323,97	1 447 691,88		25,00	
23433	542 322,52	1 447 746,35		25,00	
Вырез 94 из 162					
23446	549 824,78	1 442 858,59	Картометрический метод	25,00	—
23447	549 811,01	1 442 909,74		25,00	
23448	549 782,23	1 442 929,61		25,00	
23449	549 738,83	1 442 942,43		25,00	
23450	549 704,85	1 442 945,37		25,00	
23451	549 694,89	1 442 923,70		25,00	
23452	549 699,40	1 442 906,65		25,00	
23453	549 715,97	1 442 877,31		25,00	
23454	549 720,33	1 442 850,52		25,00	
23455	549 732,28	1 442 838,22		25,00	
23456	549 763,72	1 442 830,46		25,00	
23457	549 773,18	1 442 815,74		25,00	
23458	549 797,26	1 442 800,82		25,00	
23459	549 814,21	1 442 800,55		25,00	
23460	549 828,79	1 442 805,17		25,00	
23461	549 838,85	1 442 826,84		25,00	
23446	549 824,78	1 442 858,59	25,00		
Вырез 95 из 162					
23462	569 915,02	1 441 258,20	Картометрический метод	25,00	—
23463	569 908,24	1 441 279,49		25,00	
23464	569 875,56	1 441 294,12		25,00	
23465	569 867,88	1 441 254,23		25,00	
23466	569 838,91	1 441 207,60		25,00	
23467	569 826,35	1 441 156,05		25,00	
23468	569 802,37	1 441 128,17		25,00	
23469	569 747,82	1 441 100,83		25,00	
23470	569 735,70	1 441 075,10		25,00	
23471	569 751,90	1 441 063,08		25,00	
23472	569 780,30	1 441 067,33		25,00	
23473	569 803,99	1 441 083,45		25,00	
23474	569 822,87	1 441 085,51		25,00	
23475	569 843,99	1 441 080,45		25,00	
23476	569 862,91	1 441 084,89		25,00	
23477	569 860,91	1 441 113,15		25,00	
23478	569 871,39	1 441 181,24		25,00	
23479	569 886,01	1 441 209,23		25,00	
23480	569 910,00	1 441 237,11		25,00	
23462	569 915,02	1 441 258,20		25,00	
Вырез 96 из 162					
23481	544 290,11	1 450 459,13	Картометрический метод	25,00	—

**Раздел 2**

Сведения о местоположении границ объекта					
1	2	3	4	5	6
23482	544 238,01	1 450 464,44	Картометрический метод	25,00	—
23483	544 196,72	1 450 435,61		25,00	
23484	544 198,48	1 450 406,14		25,00	
23485	544 238,68	1 450 362,42		25,00	
23486	544 303,99	1 450 336,46		25,00	
23487	544 333,70	1 450 349,59		25,00	
23488	544 338,53	1 450 367,68		25,00	
23489	544 327,61	1 450 397,31		25,00	
23481	544 290,11	1 450 459,13		25,00	
Вырез 97 из 162					
23490	541 310,38	1 448 991,13	Картометрический метод	25,00	—
23491	541 285,76	1 449 016,43		25,00	
23492	541 224,60	1 449 015,12		25,00	
23493	541 169,88	1 449 000,15		25,00	
23494	541 153,40	1 448 961,81		25,00	
23495	541 166,62	1 448 934,43		25,00	
23496	541 200,53	1 448 929,36		25,00	
23497	541 261,81	1 448 930,66		25,00	
23498	541 289,08	1 448 939,32		25,00	
23499	541 300,76	1 448 955,00		25,00	
23490	541 310,38	1 448 991,13		25,00	
Вырез 98 из 162					
23500	542 227,42	1 447 604,97	Картометрический метод	25,00	—
23501	542 198,50	1 447 646,23		25,00	
23502	542 166,87	1 447 649,02		25,00	
23503	542 139,75	1 447 653,95		25,00	
23504	542 135,38	1 447 665,38		25,00	
23505	542 126,69	1 447 690,45		25,00	
23506	542 099,40	1 447 686,36		25,00	
23507	542 090,08	1 447 670,59		25,00	
23508	542 103,07	1 447 631,84		25,00	
23509	542 129,70	1 447 592,89		25,00	
23510	542 151,73	1 447 554,02		25,00	
23511	542 174,24	1 447 540,04		25,00	
23512	542 192,34	1 447 542,04		25,00	
23513	542 210,86	1 447 566,69		25,00	
23500	542 227,42	1 447 604,97		25,00	
Вырез 99 из 162					
23514	553 245,06	1 441 801,28	Картометрический метод	25,00	—
23515	553 222,30	1 441 787,08		25,00	
23516	553 204,71	1 441 776,07		25,00	
23517	553 164,13	1 441 736,76		25,00	
23518	553 147,14	1 441 699,45		25,00	
23519	553 153,62	1 441 666,44		25,00	
23520	553 193,36	1 441 654,09		25,00	
23521	553 245,46	1 441 674,42		25,00	
23522	553 253,09	1 441 711,89		25,00	
23523	553 251,51	1 441 765,96		25,00	
23524	553 247,73	1 441 786,79		25,00	
23514	553 245,06	1 441 801,28		25,00	
Вырез 100 из 162					
23525	558 178,94	1 447 237,44	Картометрический метод	25,00	—
23526	558 144,18	1 447 233,65		25,00	
23527	558 116,04	1 447 238,43		25,00	
23528	558 090,17	1 447 245,33		25,00	

**Раздел 2**

Сведения о местоположении границ объекта					
1	2	3	4	5	6
23529	558 055,21	1 447 230,73	Картометрический метод	25,00	—
23530	558 043,94	1 447 207,01		25,00	
23531	558 052,15	1 447 174,31		25,00	
23532	558 073,46	1 447 150,12		25,00	
23533	558 107,99	1 447 140,90		25,00	
23534	558 134,29	1 447 151,32		25,00	
23535	558 143,27	1 447 172,87		25,00	
23536	558 154,46	1 447 198,76		25,00	
23537	558 191,50	1 447 204,70		25,00	
23538	558 200,45	1 447 224,06		25,00	
23539	558 200,60	1 447 232,77		25,00	
23525	558 178,94	1 447 237,44		25,00	
Вырез 101 из 162					
23540	560 722,23	1 439 862,80	Картометрический метод	25,00	—
23541	560 719,58	1 439 893,03		25,00	
23542	560 713,45	1 439 900,47		25,00	
23543	560 695,99	1 439 911,13		25,00	
23544	560 679,39	1 439 919,70		25,00	
23545	560 662,94	1 439 930,40		25,00	
23546	560 654,69	1 439 937,82		25,00	
23547	560 635,06	1 439 945,42		25,00	
23548	560 614,21	1 439 945,75		25,00	
23549	560 600,53	1 439 941,77		25,00	
23550	560 595,24	1 439 931,46		25,00	
23551	560 595,07	1 439 920,00		25,00	
23552	560 601,13	1 439 908,47		25,00	
23553	560 614,55	1 439 904,08		25,00	
23554	560 622,86	1 439 899,77		25,00	
23555	560 620,41	1 439 878,97		25,00	
23556	560 614,94	1 439 864,48		25,00	
23557	560 615,90	1 439 854,02		25,00	
23558	560 622,04	1 439 847,67		25,00	
23559	560 637,66	1 439 847,43		25,00	
23560	560 657,43	1 439 849,23		25,00	
23561	560 669,92	1 439 849,03		25,00	
23562	560 675,03	1 439 840,59		25,00	
23563	560 674,71	1 439 819,80		25,00	
23564	560 683,90	1 439 808,19		25,00	
23565	560 699,53	1 439 808,98		25,00	
23566	560 710,19	1 439 820,25		25,00	
23567	560 714,62	1 439 839,98		25,00	
23540	560 722,23	1 439 862,80		25,00	
Вырез 102 из 162					
23568	563 449,19	1 448 246,52	Картометрический метод	25,00	—
23569	563 416,79	1 448 255,74		25,00	
23570	563 361,97	1 448 224,02		25,00	
23571	563 350,91	1 448 211,19		25,00	
23572	563 356,57	1 448 156,83		25,00	
23573	563 377,95	1 448 136,98		25,00	
23574	563 408,11	1 448 121,31		25,00	
23575	563 436,25	1 448 116,52		25,00	
23576	563 441,02	1 448 144,69		25,00	
23577	563 432,96	1 448 183,86		25,00	
23578	563 450,57	1 448 200,95		25,00	
23579	563 453,10	1 448 222,62		25,00	

**Раздел 2**

Сведения о местоположении границ объекта					
1	2	3	4	5	6
23568	563 449,19	1 448 246,52	Картометрический метод	25,00	—
Вырез 103 из 162					
23580	554 079,72	1 439 666,80	Картометрический метод	25,00	—
23581	554 093,45	1 439 682,24		25,00	
23582	554 093,74	1 439 700,96		25,00	
23583	554 093,99	1 439 716,61		25,00	
23584	554 092,27	1 439 735,37		25,00	
23585	554 083,26	1 439 758,43		25,00	
23586	554 073,14	1 439 782,55		25,00	
23587	554 062,15	1 439 807,76		25,00	
23588	554 046,85	1 439 827,76		25,00	
23589	554 031,24	1 439 828,01		25,00	
23590	554 017,53	1 439 821,99		25,00	
23591	554 008,86	1 439 795,00		25,00	
23592	554 008,42	1 439 774,21		25,00	
23593	554 018,39	1 439 740,71		25,00	
23594	554 032,23	1 439 690,46		25,00	
23595	554 053,76	1 439 669,28		25,00	
23580	554 079,72	1 439 666,80	25,00		
Вырез 104 из 162					
23596	553 033,29	1 439 374,82	Картометрический метод	25,00	—
23597	553 044,81	1 439 376,76		25,00	
23598	553 056,49	1 439 389,04		25,00	
23599	553 070,44	1 439 419,02		25,00	
23600	553 077,06	1 439 442,90		25,00	
23601	553 076,51	1 439 472,06		25,00	
23602	553 067,58	1 439 501,39		25,00	
23603	553 050,08	1 439 516,25		25,00	
23604	553 023,23	1 439 526,05		25,00	
23605	553 001,34	1 439 524,31		25,00	
23606	552 990,69	1 439 514,05		25,00	
23607	552 990,33	1 439 490,08		25,00	
23608	553 001,47	1 439 466,98		25,00	
23609	553 014,72	1 439 451,16		25,00	
23610	553 018,49	1 439 428,17		25,00	
23611	553 015,09	1 439 410,53		25,00	
23612	553 008,59	1 439 393,97		25,00	
23613	553 010,49	1 439 379,36		25,00	
23596	553 033,29	1 439 374,82	25,00		
Вырез 105 из 162					
23614	565 371,76	1 442 790,66	Картометрический метод	25,00	—
23615	565 317,63	1 442 789,13		25,00	
23616	565 277,62	1 442 785,04		25,00	
23617	565 258,44	1 442 766,56		25,00	
23618	565 262,89	1 442 752,34		25,00	
23619	565 286,23	1 442 740,25		25,00	
23620	565 302,22	1 442 709,39		25,00	
23621	565 306,43	1 442 674,01		25,00	
23622	565 327,39	1 442 659,57		25,00	
23623	565 346,24	1 442 666,36		25,00	
23624	565 356,11	1 442 696,79		25,00	
23625	565 347,22	1 442 725,16		25,00	
23626	565 347,50	1 442 741,62		25,00	
23627	565 366,36	1 442 748,38		25,00	
23628	565 378,29	1 442 755,24		25,00	

**Раздел 2**

Сведения о местоположении границ объекта					
1	2	3	4	5	6
23629	565 383,21	1 442 769,30	Картометрический метод	25,00	—
23630	565 383,42	1 442 781,05		25,00	
23614	565 371,76	1 442 790,66		25,00	
Вырез 106 из 162					
23631	563 659,70	1 441 953,95	Картометрический метод	25,00	—
23632	563 647,56	1 441 928,20		25,00	
23633	563 658,53	1 441 876,28		25,00	
23634	563 671,97	1 441 831,38		25,00	
23635	563 700,02	1 441 821,52		25,00	
23636	563 735,35	1 441 825,66		25,00	
23637	563 778,15	1 441 850,90		25,00	
23638	563 773,66	1 441 869,75		25,00	
23639	563 734,08	1 441 891,57		25,00	
23640	563 710,60	1 441 894,28		25,00	
23641	563 692,13	1 441 918,12		25,00	
23631	563 659,70	1 441 953,95		25,00	
Вырез 107 из 162					
23642	557 401,69	1 439 577,29	Картометрический метод	25,00	—
23643	557 410,19	1 439 586,54		25,00	
23644	557 420,86	1 439 605,12		25,00	
23645	557 417,07	1 439 627,04		25,00	
23646	557 406,90	1 439 639,71		25,00	
23647	557 382,04	1 439 648,43		25,00	
23648	557 371,70	1 439 657,96		25,00	
23649	557 362,70	1 439 682,08		25,00	
23650	557 349,52	1 439 703,10		25,00	
23651	557 331,79	1 439 703,38		25,00	
23652	557 313,00	1 439 699,52		25,00	
23653	557 307,46	1 439 680,86		25,00	
23654	557 317,29	1 439 645,28		25,00	
23655	557 335,55	1 439 607,48		25,00	
23656	557 357,97	1 439 577,97		25,00	
23657	557 384,95	1 439 570,21		25,00	
23642	557 401,69	1 439 577,29	25,00		
Вырез 108 из 162					
23658	544 249,69	1 445 565,23	Картометрический метод	25,00	—
23659	544 230,24	1 445 569,86		25,00	
23660	544 204,18	1 445 565,95		25,00	
23661	544 156,03	1 445 542,83		25,00	
23662	544 135,88	1 445 501,92		25,00	
23663	544 152,90	1 445 479,94		25,00	
23664	544 185,23	1 445 466,40		25,00	
23665	544 198,09	1 445 455,34		25,00	
23666	544 217,77	1 445 463,74		25,00	
23667	544 229,20	1 445 504,77		25,00	
23668	544 258,04	1 445 545,57		25,00	
23658	544 249,69	1 445 565,23		25,00	
Вырез 109 из 162					
23669	567 451,49	1 444 120,47	Картометрический метод	25,00	—
23670	567 446,55	1 444 099,35		25,00	
23671	567 467,29	1 444 073,14		25,00	
23672	567 516,66	1 444 070,06		25,00	
23673	567 544,76	1 444 062,55		25,00	
23674	567 572,72	1 444 047,98		25,00	
23675	567 610,62	1 444 059,13		25,00	

**Раздел 2**

Сведения о местоположении границ объекта					
1	2	3	4	5	6
23676	567 604,06	1 444 092,17	Картометрический метод	25,00	—
23677	567 573,63	1 444 106,78		25,00	
23678	567 519,78	1 444 121,77		25,00	
23679	567 475,22	1 444 131,87		25,00	
23669	567 451,49	1 444 120,47		25,00	
Вырез 110 из 162					
23680	560 373,97	1 443 396,06	Картометрический метод	25,00	—
23681	560 312,81	1 443 401,74		25,00	
23682	560 284,55	1 443 392,78		25,00	
23683	560 256,13	1 443 381,40		25,00	
23684	560 239,34	1 443 365,21		25,00	
23685	560 238,82	1 443 334,64		25,00	
23686	560 259,89	1 443 327,24		25,00	
23687	560 330,62	1 443 333,21		25,00	
23688	560 375,66	1 443 351,34		25,00	
23689	560 380,70	1 443 372,42		25,00	
23680	560 373,97	1 443 396,06		25,00	
Вырез 111 из 162					
23690	543 588,29	1 447 956,43	Картометрический метод	25,00	—
23691	543 576,14	1 448 010,87		25,00	
23692	543 543,86	1 448 026,57		25,00	
23693	543 513,32	1 448 022,73		25,00	
23694	543 504,41	1 448 005,49		25,00	
23695	543 501,77	1 447 977,32		25,00	
23696	543 518,80	1 447 957,52		25,00	
23697	543 518,23	1 447 920,63		25,00	
23698	543 537,54	1 447 902,97		25,00	
23699	543 559,25	1 447 900,48		25,00	
23700	543 578,81	1 447 908,84		25,00	
23701	543 579,04	1 447 921,83		25,00	
23690	543 588,29	1 447 956,43		25,00	
Вырез 112 из 162					
23702	557 330,23	1 442 942,70	Картометрический метод	25,00	—
23703	557 316,42	1 442 957,03		25,00	
23704	557 283,59	1 442 962,23		25,00	
23705	557 250,61	1 442 958,05		25,00	
23706	557 226,81	1 442 934,93		25,00	
23707	557 214,81	1 442 918,67		25,00	
23708	557 214,41	1 442 895,16		25,00	
23709	557 235,26	1 442 873,70		25,00	
23710	557 251,57	1 442 868,75		25,00	
23711	557 275,15	1 442 870,72		25,00	
23712	557 294,03	1 442 879,81		25,00	
23713	557 313,01	1 442 893,64		25,00	
23714	557 320,46	1 442 912,30		25,00	
23702	557 330,23	1 442 942,70		25,00	
Вырез 113 из 162					
23715	569 976,46	1 443 224,38	Картометрический метод	25,00	—
23716	569 969,76	1 443 250,36		25,00	
23717	569 953,38	1 443 257,69		25,00	
23718	569 927,39	1 443 251,04		25,00	
23719	569 908,61	1 443 248,96		25,00	
23720	569 873,13	1 443 242,47		25,00	
23721	569 865,79	1 443 223,77		25,00	
23722	569 867,64	1 443 188,42		25,00	



**Раздел 2**

Сведения о местоположении границ объекта					
1	2	3	4	5	6
23723	569 883,75	1 443 164,66	Картометрический метод	25,00	—
23724	569 916,73	1 443 168,85		25,00	
23725	569 942,92	1 443 187,26		25,00	
23726	569 959,36	1 443 189,34		25,00	
23727	569 975,82	1 443 186,74		25,00	
23728	569 980,83	1 443 205,48		25,00	
23715	569 976,46	1 443 224,38		25,00	
Вырез 114 из 162					
23729	561 214,35	1 443 265,25	Картометрический метод	25,00	—
23730	561 202,77	1 443 279,54		25,00	
23731	561 198,31	1 443 293,73		25,00	
23732	561 153,67	1 443 299,13		25,00	
23733	561 111,02	1 443 283,33		25,00	
23734	561 096,73	1 443 269,45		25,00	
23735	561 101,13	1 443 252,89		25,00	
23736	561 110,02	1 443 217,45		25,00	
23737	561 130,96	1 443 203,03		25,00	
23738	561 152,27	1 443 209,75		25,00	
23739	561 173,71	1 443 230,59		25,00	
23740	561 194,90	1 443 230,26		25,00	
23741	561 213,91	1 443 239,39		25,00	
23729	561 214,35	1 443 265,25		25,00	
Вырез 115 из 162					
23742	541 094,74	1 448 974,11	Картометрический метод	25,00	—
23743	541 070,11	1 448 999,41		25,00	
23744	541 029,21	1 448 995,51		25,00	
23745	541 006,34	1 448 977,74		25,00	
23746	540 996,70	1 448 946,16		25,00	
23747	540 996,34	1 448 921,21		25,00	
23748	541 011,94	1 448 902,80		25,00	
23749	541 045,96	1 448 902,28		25,00	
23750	541 075,45	1 448 904,10		25,00	
23751	541 087,23	1 448 931,13		25,00	
23742	541 094,74	1 448 974,11		25,00	
Вырез 116 из 162					
23752	542 895,83	1 448 362,28	Картометрический метод	25,00	—
23753	542 823,94	1 448 348,20		25,00	
23754	542 808,07	1 448 305,04		25,00	
23755	542 814,03	1 448 265,88		25,00	
23756	542 835,50	1 448 256,85		25,00	
23757	542 863,89	1 448 265,12		25,00	
23758	542 888,18	1 448 292,93		25,00	
23759	542 906,07	1 448 325,22		25,00	
23760	542 917,33	1 448 348,90		25,00	
23761	542 917,51	1 448 364,12		25,00	
23752	542 895,83	1 448 362,28		25,00	
Вырез 117 из 162					
23762	556 276,97	1 440 348,66	Картометрический метод	25,00	—
23763	556 239,57	1 440 361,03		25,00	
23764	556 211,21	1 440 352,06		25,00	
23765	556 197,24	1 440 364,02		25,00	
23766	556 166,67	1 440 357,45		25,00	
23767	556 161,21	1 440 315,26		25,00	
23768	556 191,20	1 440 279,56		25,00	
23769	556 202,85	1 440 267,60		25,00	

**Раздел 2**

Сведения о местоположении границ объекта					
1	2	3	4	5	6
23770	556 226,34	1 440 271,95	Картометрический метод	25,00	—
23771	556 236,22	1 440 304,69		25,00	
23772	556 266,87	1 440 308,90		25,00	
23773	556 285,93	1 440 322,72		25,00	
23762	556 276,97	1 440 348,66		25,00	
Вырез 118 из 162					
23774	559 949,17	1 441 825,50	Картометрический метод	25,00	—
23775	559 937,74	1 441 849,18		25,00	
23776	559 921,96	1 441 887,01		25,00	
23777	559 879,61	1 441 882,99		25,00	
23778	559 867,39	1 441 859,69		25,00	
23779	559 876,42	1 441 831,33		25,00	
23780	559 875,81	1 441 793,76		25,00	
23781	559 884,83	1 441 765,45		25,00	
23782	559 913,00	1 441 769,67		25,00	
23783	559 929,67	1 441 778,85		25,00	
23784	559 955,69	1 441 794,86		25,00	
23774	559 949,17	1 441 825,50		25,00	
Вырез 119 из 162					
23785	562 267,53	1 441 707,50	Картометрический метод	25,00	—
23786	562 253,74	1 441 724,16		25,00	
23787	562 225,46	1 441 719,91		25,00	
23788	562 194,63	1 441 703,93		25,00	
23789	562 166,26	1 441 694,96		25,00	
23790	562 154,28	1 441 685,76		25,00	
23791	562 158,74	1 441 671,54		25,00	
23792	562 174,90	1 441 650,12		25,00	
23793	562 195,63	1 441 621,54		25,00	
23794	562 219,17	1 441 621,16		25,00	
23795	562 238,20	1 441 632,65		25,00	
23796	562 250,26	1 441 653,65		25,00	
23785	562 267,53	1 441 707,50		25,00	
Вырез 120 из 162					
23797	556 229,72	1 443 962,17	Картометрический метод	25,00	—
23798	556 192,42	1 443 986,30		25,00	
23799	556 145,44	1 443 991,76		25,00	
23800	556 117,07	1 443 982,78		25,00	
23801	556 121,39	1 443 961,55		25,00	
23802	556 151,33	1 443 918,71		25,00	
23803	556 179,41	1 443 904,16		25,00	
23804	556 202,87	1 443 899,07		25,00	
23805	556 219,42	1 443 908,24		25,00	
23806	556 226,73	1 443 924,59		25,00	
23797	556 229,72	1 443 962,17		25,00	
Вырез 121 из 162					
23807	566 304,39	1 446 293,84	Картометрический метод	25,00	—
23808	566 307,05	1 446 317,35		25,00	
23809	566 290,87	1 446 336,42		25,00	
23810	566 241,50	1 446 339,54		25,00	
23811	566 205,92	1 446 321,29		25,00	
23812	566 210,26	1 446 295,34		25,00	
23813	566 242,57	1 446 257,15		25,00	
23814	566 265,90	1 446 245,02		25,00	
23815	566 284,70	1 446 242,37		25,00	
23816	566 298,99	1 446 249,23		25,00	

**Раздел 2**

Сведения о местоположении границ объекта					
1	2	3	4	5	6
23817	566 301,64	1 446 272,69	Картометрический метод	25,00	—
23807	566 304,39	1 446 293,84		25,00	
Вырез 122 из 162					
23818	541 879,28	1 448 982,19	Картометрический метод	25,00	—
23819	541 836,27	1 448 985,14		25,00	
23820	541 818,44	1 449 003,58		25,00	
23821	541 802,92	1 449 026,50		25,00	
23822	541 775,52	1 449 011,03		25,00	
23823	541 770,67	1 448 990,72		25,00	
23824	541 788,03	1 448 947,37		25,00	
23825	541 815,01	1 448 928,79		25,00	
23826	541 839,87	1 448 921,60		25,00	
23827	541 862,41	1 448 916,71		25,00	
23828	541 878,43	1 448 925,54		25,00	
23829	541 874,16	1 448 941,48		25,00	
23830	541 867,56	1 448 952,91		25,00	
23818	541 879,28	1 448 982,19		25,00	
Вырез 123 из 162					
23831	565 554,90	1 440 662,99	Картометрический метод	25,00	—
23832	565 531,57	1 440 675,11		25,00	
23833	565 498,55	1 440 668,56		25,00	
23834	565 486,53	1 440 656,96		25,00	
23835	565 486,09	1 440 628,79		25,00	
23836	565 492,55	1 440 586,31		25,00	
23837	565 498,90	1 440 543,83		25,00	
23838	565 524,56	1 440 529,33		25,00	
23839	565 559,95	1 440 531,12		25,00	
23840	565 567,13	1 440 540,43		25,00	
23841	565 546,41	1 440 571,35		25,00	
23842	565 525,53	1 440 590,50		25,00	
23843	565 516,58	1 440 616,52		25,00	
23844	565 519,03	1 440 630,58		25,00	
23845	565 535,65	1 440 637,42		25,00	
23846	565 552,15	1 440 637,16		25,00	
23847	565 554,71	1 440 651,21		25,00	
23831	565 554,90	1 440 662,99		25,00	
Вырез 124 из 162					
23848	558 287,72	1 446 697,50	Картометрический метод	25,00	—
23849	558 248,82	1 446 711,14		25,00	
23850	558 220,12	1 446 679,03		25,00	
23851	558 193,57	1 446 642,58		25,00	
23852	558 173,46	1 446 610,32		25,00	
23853	558 171,03	1 446 592,98		25,00	
23854	558 179,40	1 446 575,50		25,00	
23855	558 207,65	1 446 577,22		25,00	
23856	558 230,01	1 446 615,92		25,00	
23857	558 252,27	1 446 650,30		25,00	
23858	558 272,12	1 446 667,35		25,00	
23859	558 283,05	1 446 673,70		25,00	
23848	558 287,72	1 446 697,50		25,00	
Вырез 125 из 162					
23860	558 946,37	1 448 423,47	Картометрический метод	25,00	—
23861	558 872,49	1 448 422,43		25,00	
23862	558 829,06	1 448 420,93		25,00	
23863	558 813,66	1 448 408,16		25,00	

**Раздел 2**

Сведения о местоположении границ объекта							
1	2	3	4	5	6		
23864	558 811,37	1 448 399,50	Картометрический метод	25,00	—		
23865	558 821,80	1 448 373,31		25,00			
23866	558 871,72	1 448 370,38		25,00			
23867	558 915,11	1 448 369,68		25,00			
23868	558 937,03	1 448 384,52		25,00			
23869	558 956,68	1 448 390,74		25,00			
23870	558 961,17	1 448 403,67		25,00			
23860	558 946,37	1 448 423,47		25,00			
Вырез 126 из 162							
23871	540 550,98	1 448 567,67	Картометрический метод	25,00	—		
23872	540 533,04	1 448 586,08		25,00			
23873	540 480,79	1 448 577,80		25,00			
23874	540 441,97	1 448 560,29		25,00			
23875	540 414,53	1 448 542,56		25,00			
23876	540 412,05	1 448 529,04		25,00			
23877	540 416,49	1 448 522,15		25,00			
23878	540 429,96	1 448 515,13		25,00			
23879	540 466,38	1 448 523,63		25,00			
23880	540 498,05	1 448 523,12		25,00			
23881	540 534,34	1 448 524,86		25,00			
23882	540 552,83	1 448 540,42		25,00			
23871	540 550,98	1 448 567,67		25,00			
Вырез 127 из 162							
23883	542 035,51	1 447 657,88	Картометрический метод	25,00	—		
23884	541 992,34	1 447 651,75		25,00			
23885	541 978,34	1 447 631,57		25,00			
23886	541 944,25	1 447 627,56		25,00			
23887	541 939,58	1 447 616,26		25,00			
23888	541 950,75	1 447 604,79		25,00			
23889	541 975,06	1 447 568,12		25,00			
23890	541 993,11	1 447 561,03		25,00			
23891	542 018,21	1 447 567,45		25,00			
23892	542 032,00	1 447 583,08		25,00			
23893	542 048,47	1 447 616,83		25,00			
23883	542 035,51	1 447 657,88		25,00			
Вырез 128 из 162							
23894	567 455,86	1 440 941,43	Картометрический метод	25,00	—		
23895	567 458,68	1 440 972,00		25,00			
23896	567 442,71	1 441 005,17		25,00			
23897	567 405,27	1 441 022,22		25,00			
23898	567 386,43	1 441 015,46		25,00			
23899	567 379,02	1 440 999,10		25,00			
23900	567 369,27	1 440 975,71		25,00			
23901	567 368,94	1 440 954,56		25,00			
23902	567 380,45	1 440 935,54		25,00			
23903	567 401,54	1 440 928,18		25,00			
23904	567 422,61	1 440 927,85		25,00			
23894	567 455,86	1 440 941,43		25,00			
Вырез 129 из 162							
23905	541 400,33	1 449 087,20		Картометрический метод		25,00	—
23906	541 361,75	1 449 087,81	25,00				
23907	541 334,81	1 449 108,64	25,00				
23908	541 305,36	1 449 109,08	25,00				
23909	541 284,73	1 449 091,28	25,00				
23910	541 286,42	1 449 057,23	25,00				

**Раздел 2**

Сведения о местоположении границ объекта					
1	2	3	4	5	6
23911	541 306,72	1 449 045,58	Картометрический метод	25,00	—
23912	541 329,41	1 449 047,49		25,00	
23913	541 356,55	1 449 049,34		25,00	
23914	541 383,62	1 449 035,31		25,00	
23915	541 406,44	1 449 044,01		25,00	
23916	541 420,36	1 449 066,49		25,00	
23905	541 400,33	1 449 087,20		25,00	
Вырез 130 из 162					
23917	540 443,34	1 450 238,15	Картометрический метод	25,00	—
23918	540 421,15	1 450 267,98		25,00	
23919	540 380,24	1 450 264,09		25,00	
23920	540 343,92	1 450 266,93		25,00	
23921	540 318,88	1 450 258,28		25,00	
23922	540 318,64	1 450 240,13		25,00	
23923	540 349,99	1 450 216,96		25,00	
23924	540 381,51	1 450 202,87		25,00	
23925	540 415,43	1 450 197,78		25,00	
23926	540 436,10	1 450 211,07		25,00	
23917	540 443,34	1 450 238,15		25,00	
Вырез 131 из 162					
23927	556 316,74	1 443 812,57	Картометрический метод	25,00	—
23928	556 276,89	1 443 817,89		25,00	
23929	556 224,90	1 443 804,63		25,00	
23930	556 193,90	1 443 779,24		25,00	
23931	556 198,18	1 443 755,63		25,00	
23932	556 226,47	1 443 752,83		25,00	
23933	556 259,45	1 443 756,99		25,00	
23934	556 287,71	1 443 758,91		25,00	
23935	556 308,94	1 443 760,91		25,00	
23936	556 320,93	1 443 777,23		25,00	
23927	556 316,74	1 443 812,57		25,00	
Вырез 132 из 162					
23937	567 989,05	1 443 436,72	Картометрический метод	25,00	—
23938	567 958,82	1 443 456,03		25,00	
23939	567 938,00	1 443 484,59		25,00	
23940	567 914,87	1 443 508,49		25,00	
23941	567 893,67	1 443 501,75		25,00	
23942	567 890,96	1 443 480,60		25,00	
23943	567 911,48	1 443 440,27		25,00	
23944	567 932,18	1 443 411,71		25,00	
23945	567 950,84	1 443 399,67		25,00	
23946	567 971,89	1 443 392,28		25,00	
23947	567 988,44	1 443 394,40		25,00	
23948	567 993,38	1 443 408,39		25,00	
23937	567 989,05	1 443 436,72		25,00	
Вырез 133 из 162					
23949	567 858,08	1 441 236,30	Картометрический метод	25,00	—
23950	567 837,29	1 441 260,19		25,00	
23951	567 809,06	1 441 260,63		25,00	
23952	567 797,17	1 441 249,05		25,00	
23953	567 773,52	1 441 242,33		25,00	
23954	567 768,60	1 441 228,33		25,00	
23955	567 770,42	1 441 195,34		25,00	
23956	567 779,48	1 441 176,36		25,00	
23957	567 798,28	1 441 173,71		25,00	

**Раздел 2**

Сведения о местоположении границ объекта					
1	2	3	4	5	6
23958	567 812,53	1 441 178,22	Картометрический метод	25,00	—
23959	567 824,47	1 441 192,16		25,00	
23960	567 843,35	1 441 194,21		25,00	
23961	567 857,48	1 441 198,69		25,00	
23962	567 862,40	1 441 212,73		25,00	
23949	567 858,08	1 441 236,30		25,00	
Вырез 134 из 162					
23963	563 890,01	1 447 714,42	Картометрический метод	25,00	—
23964	563 857,77	1 447 732,26		25,00	
23965	563 834,11	1 447 743,51		25,00	
23966	563 812,48	1 447 750,37		25,00	
23967	563 771,00	1 447 733,64		25,00	
23968	563 768,52	1 447 714,16		25,00	
23969	563 779,04	1 447 692,29		25,00	
23970	563 802,79	1 447 685,39		25,00	
23971	563 828,86	1 447 689,33		25,00	
23972	563 854,88	1 447 684,58		25,00	
23973	563 885,20	1 447 684,10		25,00	
23974	563 894,11	1 447 694,81		25,00	
23963	563 890,01	1 447 714,42		25,00	
Вырез 135 из 162					
23975	566 407,55	1 446 120,45	Картометрический метод	25,00	—
23976	566 369,81	1 446 118,71		25,00	
23977	566 324,94	1 446 105,30		25,00	
23978	566 298,77	1 446 089,25		25,00	
23979	566 298,28	1 446 056,27		25,00	
23980	566 326,17	1 446 037,04		25,00	
23981	566 356,98	1 446 050,66		25,00	
23982	566 390,18	1 446 066,63		25,00	
23983	566 397,34	1 446 073,57		25,00	
23984	566 397,72	1 446 094,73		25,00	
23975	566 407,55	1 446 120,45		25,00	
Вырез 136 из 162					
23985	561 056,84	1 443 731,25	Картометрический метод	25,00	—
23986	561 017,12	1 443 743,65		25,00	
23987	560 972,03	1 443 723,18		25,00	
23988	560 962,18	1 443 695,10		25,00	
23989	560 982,85	1 443 664,18		25,00	
23990	561 006,37	1 443 663,82		25,00	
23991	561 025,39	1 443 672,93		25,00	
23992	561 051,42	1 443 681,94		25,00	
23993	561 063,25	1 443 688,82		25,00	
23994	561 065,88	1 443 705,25		25,00	
23985	561 056,84	1 443 731,25		25,00	
Вырез 137 из 162					
23995	557 792,34	1 439 777,45	Картометрический метод	25,00	—
23996	557 796,93	1 439 800,26		25,00	
23997	557 790,95	1 439 818,11		25,00	
23998	557 777,54	1 439 830,80		25,00	
23999	557 758,95	1 439 840,45		25,00	
24000	557 739,34	1 439 849,09		25,00	
24001	557 717,39	1 439 843,18		25,00	
24002	557 709,99	1 439 833,92		25,00	
24003	557 709,65	1 439 812,07		25,00	
24004	557 713,42	1 439 789,08		25,00	

**Раздел 2**

Сведения о местоположении границ объекта					
1	2	3	4	5	6
24005	557 723,59	1 439 776,41	Картометрический метод	25,00	—
24006	557 748,45	1 439 767,69		25,00	
24007	557 776,56	1 439 767,25		25,00	
23995	557 792,34	1 439 777,45		25,00	
Вырез 138 из 162					
24008	569 091,80	1 443 080,59	Картометрический метод	25,00	—
24009	569 058,99	1 443 092,87		25,00	
24010	569 019,34	1 443 109,98		25,00	
24011	568 988,43	1 443 096,34		25,00	
24012	568 983,47	1 443 072,88		25,00	
24013	569 001,71	1 443 037,28		25,00	
24014	569 020,45	1 443 029,95		25,00	
24015	569 039,49	1 443 048,45		25,00	
24016	569 070,09	1 443 050,32		25,00	
24017	569 084,30	1 443 052,48		25,00	
24018	569 096,17	1 443 061,69		25,00	
24008	569 091,80	1 443 080,59		25,00	
Вырез 139 из 162					
24019	556 477,97	1 441 785,90	Картометрический метод	25,00	—
24020	556 471,24	1 441 804,81		25,00	
24021	556 445,52	1 441 814,59		25,00	
24022	556 407,99	1 441 817,58		25,00	
24023	556 381,99	1 441 803,84		25,00	
24024	556 369,97	1 441 785,26		25,00	
24025	556 383,75	1 441 768,56		25,00	
24026	556 411,70	1 441 751,68		25,00	
24027	556 449,35	1 441 755,79		25,00	
24028	556 472,87	1 441 760,13		25,00	
24029	556 477,78	1 441 767,11		25,00	
24019	556 477,97	1 441 785,90		25,00	
Вырез 140 из 162					
24030	560 662,41	1 443 485,68	Картометрический метод	25,00	—
24031	560 632,17	1 443 504,96		25,00	
24032	560 609,01	1 443 526,52		25,00	
24033	560 583,05	1 443 529,24		25,00	
24034	560 575,67	1 443 508,21		25,00	
24035	560 582,09	1 443 465,76		25,00	
24036	560 591,21	1 443 444,43		25,00	
24037	560 616,84	1 443 429,92		25,00	
24038	560 638,15	1 443 436,64		25,00	
24039	560 643,29	1 443 462,44		25,00	
24030	560 662,41	1 443 485,68		25,00	
Вырез 141 из 162					
24040	552 880,24	1 439 112,58	Картометрический метод	25,00	—
24041	552 889,61	1 439 113,51		25,00	
24042	552 901,21	1 439 119,57		25,00	
24043	552 908,73	1 439 137,15		25,00	
24044	552 910,07	1 439 151,72		25,00	
24045	552 909,26	1 439 171,54		25,00	
24046	552 902,29	1 439 190,39		25,00	
24047	552 889,95	1 439 201,00		25,00	
24048	552 869,11	1 439 202,36		25,00	
24049	552 851,24	1 439 194,32		25,00	
24050	552 840,76	1 439 186,18		25,00	
24051	552 838,16	1 439 154,93		25,00	

**Раздел 2**

Сведения о местоположении границ объекта					
1	2	3	4	5	6
24052	552 845,18	1 439 132,97	Картометрический метод	25,00	—
24053	552 857,47	1 439 119,20		25,00	
24040	552 880,24	1 439 112,58		25,00	
Вырез 142 из 162					
24054	556 412,09	1 442 231,04	Картометрический метод	25,00	—
24055	556 384,22	1 442 245,57		25,00	
24056	556 375,09	1 442 266,88		25,00	
24057	556 351,82	1 442 276,64		25,00	
24058	556 335,00	1 442 258,08		25,00	
24059	556 337,03	1 442 232,21		25,00	
24060	556 343,83	1 442 217,98		25,00	
24061	556 341,05	1 442 192,19		25,00	
24062	556 364,40	1 442 180,09		25,00	
24063	556 387,81	1 442 179,72		25,00	
24064	556 397,30	1 442 186,61		25,00	
24065	556 411,74	1 442 202,84		25,00	
24054	556 412,09	1 442 231,04		25,00	
Вырез 143 из 162					
24066	567 956,54	1 438 259,60	Картометрический метод	25,00	—
24067	567 957,86	1 438 280,44		25,00	
24068	567 950,78	1 438 293,06		25,00	
24069	567 938,46	1 438 303,65		25,00	
24070	567 920,87	1 438 313,29		25,00	
24071	567 891,78	1 438 315,83		25,00	
24072	567 865,52	1 438 304,79		25,00	
24073	567 861,04	1 438 281,93		25,00	
24074	567 874,28	1 438 264,02		25,00	
24075	567 895,96	1 438 252,21		25,00	
24076	567 919,81	1 438 243,51		25,00	
24077	567 942,75	1 438 248,36		25,00	
24066	567 956,54	1 438 259,60		25,00	
Вырез 144 из 162					
24078	558 463,61	1 446 981,25	Картометрический метод	25,00	—
24079	558 403,14	1 446 999,57		25,00	
24080	558 368,34	1 446 993,57		25,00	
24081	558 359,41	1 446 980,71		25,00	
24082	558 367,69	1 446 952,37		25,00	
24083	558 406,50	1 446 938,72		25,00	
24084	558 441,28	1 446 938,17		25,00	
24085	558 454,35	1 446 944,49		25,00	
24086	558 465,45	1 446 959,48		25,00	
24078	558 463,61	1 446 981,25		25,00	
Вырез 145 из 162					
24087	544 470,81	1 446 377,83	Картометрический метод	25,00	—
24088	544 434,21	1 446 402,25		25,00	
24089	544 399,40	1 446 389,79		25,00	
24090	544 390,11	1 446 357,37		25,00	
24091	544 411,48	1 446 335,35		25,00	
24092	544 456,89	1 446 323,77		25,00	
24093	544 478,69	1 446 332,09		25,00	
24094	544 481,18	1 446 347,26		25,00	
24087	544 470,81	1 446 377,83		25,00	
Вырез 146 из 162					
24095	559 949,57	1 441 404,91	Картометрический метод	25,00	—
24096	559 945,31	1 441 430,82		25,00	



**Раздел 2**

Сведения о местоположении границ объекта					
1	2	3	4	5	6
24097	559 919,66	1 441 438,28	Картометрический метод	25,00	—
24098	559 874,63	1 441 420,17		25,00	
24099	559 841,54	1 441 401,89		25,00	
24100	559 831,79	1 441 385,60		25,00	
24101	559 836,21	1 441 369,08		25,00	
24102	559 854,98	1 441 364,10		25,00	
24103	559 878,63	1 441 370,76		25,00	
24104	559 907,07	1 441 391,46		25,00	
24105	559 933,03	1 441 395,77		25,00	
24095	559 949,57	1 441 404,91		25,00	
Вырез 147 из 162					
24106	570 969,28	1 439 867,68	Картометрический метод	25,00	—
24107	570 990,06	1 439 890,71		25,00	
24108	570 990,50	1 439 918,92		25,00	
24109	570 957,89	1 439 938,28		25,00	
24110	570 924,91	1 439 934,05		25,00	
24111	570 912,69	1 439 908,37		25,00	
24112	570 911,84	1 439 868,58		25,00	
24106	570 969,28	1 439 867,68		25,00	
Вырез 148 из 162					
24113	557 483,37	1 445 434,39	Картометрический метод	25,00	—
24114	557 471,97	1 445 458,10		25,00	
24115	557 436,90	1 445 468,06		25,00	
24116	557 410,73	1 445 451,98		25,00	
24117	557 407,97	1 445 428,51		25,00	
24118	557 424,12	1 445 402,38		25,00	
24119	557 449,84	1 445 392,56		25,00	
24120	557 475,63	1 445 387,46		25,00	
24121	557 485,24	1 445 401,43		25,00	
24113	557 483,37	1 445 434,39		25,00	
Вырез 149 из 162					
24122	566 924,44	1 438 216,40	Картометрический метод	25,00	—
24123	566 932,89	1 438 221,49		25,00	
24124	566 937,16	1 438 230,79		25,00	
24125	566 937,36	1 438 244,34		25,00	
24126	566 936,50	1 438 253,74		25,00	
24127	566 932,68	1 438 274,61		25,00	
24128	566 926,52	1 438 280,99		25,00	
24129	566 920,43	1 438 291,48		25,00	
24130	566 910,08	1 438 299,99		25,00	
24131	566 890,34	1 438 300,29		25,00	
24132	566 878,78	1 438 296,29		25,00	
24133	566 872,40	1 438 287,01		25,00	
24134	566 872,15	1 438 270,37		25,00	
24135	566 875,98	1 438 250,52		25,00	
24136	566 881,96	1 438 232,70		25,00	
24137	566 890,17	1 438 222,16		25,00	
24138	566 901,53	1 438 213,65		25,00	
24139	566 914,99	1 438 211,34		25,00	
24122	566 924,44	1 438 216,40		25,00	
Вырез 150 из 162					
24140	562 570,56	1 442 123,91	Картометрический метод	25,00	—
24141	562 568,76	1 442 156,92		25,00	
24142	562 554,99	1 442 180,66		25,00	
24143	562 529,11	1 442 181,06		25,00	

**Раздел 2**

Сведения о местоположении границ объекта					
1	2	3	4	5	6
24144	562 517,14	1 442 164,77	Картометрический метод	25,00	—
24145	562 516,70	1 442 138,92		25,00	
24146	562 518,70	1 442 117,69		25,00	
24147	562 537,07	1 442 089,16		25,00	
24148	562 558,20	1 442 084,13		25,00	
24149	562 570,09	1 442 095,69		25,00	
24140	562 570,56	1 442 123,91		25,00	
Вырез 151 из 162					
24150	557 885,64	1 447 634,89	Картометрический метод	25,00	—
24151	557 885,40	1 447 615,36		25,00	
24152	557 913,12	1 447 582,33		25,00	
24153	557 945,40	1 447 566,68		25,00	
24154	557 962,89	1 447 577,22		25,00	
24155	557 965,33	1 447 594,54		25,00	
24156	557 948,62	1 447 631,72		25,00	
24157	557 918,25	1 447 636,51		25,00	
24158	557 896,71	1 447 647,74		25,00	
24150	557 885,64	1 447 634,89		25,00	
Вырез 152 из 162					
24159	559 810,77	1 440 342,66	Картометрический метод	25,00	—
24160	559 785,37	1 440 366,55		25,00	
24161	559 757,35	1 440 378,77		25,00	
24162	559 735,89	1 440 362,66		25,00	
24163	559 733,10	1 440 334,49		25,00	
24164	559 744,59	1 440 320,18		25,00	
24165	559 772,58	1 440 305,70		25,00	
24166	559 803,37	1 440 319,30		25,00	
24159	559 810,77	1 440 342,66		25,00	
Вырез 153 из 162					
24167	548 568,44	1 452 591,82	Картометрический метод	25,00	—
24168	548 558,74	1 452 657,12		25,00	
24169	548 501,98	1 452 648,30		25,00	
24170	548 512,05	1 452 583,10		25,00	
24167	548 568,44	1 452 591,82		25,00	
Вырез 154 из 162					
24171	567 953,82	1 445 244,41	Картометрический метод	25,00	—
24172	567 932,54	1 445 232,98		25,00	
24173	567 922,54	1 445 197,84		25,00	
24174	567 941,10	1 445 181,07		25,00	
24175	567 959,90	1 445 178,42		25,00	
24176	567 983,60	1 445 187,46		25,00	
24177	567 990,80	1 445 196,79		25,00	
24178	567 982,03	1 445 236,93		25,00	
24171	567 953,82	1 445 244,41		25,00	
Вырез 155 из 162					
24179	543 291,14	1 437 098,88	Картометрический метод	25,00	—
24180	543 284,07	1 437 111,49		25,00	
24181	543 272,58	1 437 111,69		25,00	
24182	543 256,97	1 437 111,92		25,00	
24183	543 231,88	1 437 105,02		25,00	
24184	543 215,00	1 437 094,89		25,00	
24185	543 214,72	1 437 075,08		25,00	
24186	543 214,53	1 437 062,58		25,00	
24187	543 225,84	1 437 058,24		25,00	
24188	543 241,46	1 437 058,03		25,00	

**Раздел 2**

Сведения о местоположении границ объекта					
1	2	3	4	5	6
24189	543 260,33	1 437 058,75	Картометрический метод	25,00	—
24190	543 272,92	1 437 065,83		25,00	
24191	543 284,63	1 437 081,28		25,00	
24179	543 291,14	1 437 098,88		25,00	
Вырез 156 из 162					
24192	555 728,18	1 441 771,83	Картометрический метод	25,00	—
24193	555 702,61	1 441 783,95		25,00	
24194	555 662,46	1 441 770,49		25,00	
24195	555 647,94	1 441 749,56		25,00	
24196	555 657,20	1 441 735,31		25,00	
24197	555 682,99	1 441 730,20		25,00	
24198	555 711,10	1 441 729,78		25,00	
24199	555 725,45	1 441 741,29		25,00	
24192	555 728,18	1 441 771,83		25,00	
Вырез 157 из 162					
24200	571 095,75	1 439 865,70	Картометрический метод	25,00	—
24201	571 011,77	1 439 867,01		25,00	
24202	571 016,22	1 439 852,50		25,00	
24203	571 025,44	1 439 834,63		25,00	
24204	571 037,76	1 439 824,03		25,00	
24205	571 053,32	1 439 820,67		25,00	
24206	571 073,12	1 439 823,49		25,00	
24207	571 080,62	1 439 832,73		25,00	
24200	571 095,75	1 439 865,70		25,00	
Вырез 158 из 162					
24208	554 362,55	1 440 127,93	Картометрический метод	25,00	—
24209	554 370,61	1 440 150,60		25,00	
24210	554 345,06	1 440 172,17		25,00	
24211	554 319,04	1 440 163,20		25,00	
24212	554 300,00	1 440 144,68		25,00	
24213	554 278,35	1 440 129,25		25,00	
24208	554 362,55	1 440 127,93		25,00	
Вырез 159 из 162					
24214	570 052,07	1 439 288,39	Картометрический метод	25,00	—
24215	570 056,68	1 439 312,26		25,00	
24216	570 053,75	1 439 324,80		25,00	
24217	570 045,50	1 439 332,23		25,00	
24218	570 030,88	1 439 332,46		25,00	
24219	570 021,49	1 439 330,53		25,00	
24220	570 015,99	1 439 313,96		25,00	
24221	570 011,54	1 439 293,18		25,00	
24222	570 011,36	1 439 281,71		25,00	
24223	570 014,28	1 439 268,14		25,00	
24224	570 026,69	1 439 262,70		25,00	
24225	570 041,41	1 439 269,78		25,00	
24214	570 052,07	1 439 288,39		25,00	
Вырез 160 из 162					
24226	571 099,95	1 439 340,72	Картометрический метод	25,00	—
24227	571 100,21	1 439 357,38		25,00	
24228	571 091,98	1 439 365,84		25,00	
24229	571 080,58	1 439 371,22		25,00	
24230	571 069,18	1 439 370,35		25,00	
24231	571 055,56	1 439 369,54		25,00	
24232	571 046,16	1 439 367,57		25,00	
24233	571 037,68	1 439 360,45		25,00	

**Раздел 2**

Сведения о местоположении границ объекта					
1	2	3	4	5	6
24234	571 033,41	1 439 351,11	Картометрический метод	25,00	—
24235	571 035,36	1 439 340,69		25,00	
24236	571 045,61	1 439 332,19		25,00	
24237	571 068,51	1 439 326,60		25,00	
24238	571 085,14	1 439 327,38		25,00	
24226	571 099,95	1 439 340,72		25,00	
Вырез 161 из 162					
24239	570 271,37	1 443 424,47	Картометрический метод	25,00	—
24240	570 285,40	1 443 421,89		25,00	
24241	570 292,78	1 443 442,97		25,00	
24242	570 286,19	1 443 468,96		25,00	
24243	570 265,37	1 443 490,44		25,00	
24244	570 244,10	1 443 486,06		25,00	
24245	570 241,48	1 443 469,63		25,00	
24246	570 250,55	1 443 446,00		25,00	
24239	570 271,37	1 443 424,47		25,00	
Вырез 162 из 162					
24247	570 203,33	1 439 164,13	Картометрический метод	25,00	—
24248	570 208,72	1 439 181,74		25,00	
24249	570 206,88	1 439 192,18		25,00	
24250	570 203,92	1 439 202,65		25,00	
24251	570 197,79	1 439 210,01		25,00	
24252	570 184,18	1 439 210,22		25,00	
24253	570 177,92	1 439 209,28		25,00	
24254	570 169,58	1 439 204,22		25,00	
24255	570 168,16	1 439 184,47		25,00	
24256	570 170,00	1 439 165,67		25,00	
24257	570 179,17	1 439 153,03		25,00	
24258	570 193,76	1 439 151,77		25,00	
24247	570 203,33	1 439 164,13		25,00	
Терзона ПрЛ(892)					
20901	542 647,66	1 441 304,39	Картометрический метод	25,00	—
20902	541 955,78	1 441 731,15		25,00	
20903	541 598,04	1 441 952,21		25,00	
20904	541 251,33	1 442 165,88		25,00	
20905	541 014,33	1 442 311,56		25,00	
20906	540 991,26	1 442 321,98		25,00	
20907	540 951,47	1 442 338,12		25,00	
20908	540 944,53	1 442 331,12		25,00	
20909	540 990,45	1 442 315,98		25,00	
20910	541 009,50	1 442 305,70		25,00	
20911	541 199,07	1 442 192,00		25,00	
20912	541 512,88	1 441 997,23		25,00	
20913	541 568,85	1 441 962,58		25,00	
20914	542 107,02	1 441 631,30		25,00	
20915	542 420,24	1 441 437,27		25,00	
20916	542 642,65	1 441 299,51		25,00	
20917	542 645,85	1 441 296,30		25,00	
20918	542 751,46	1 441 137,43		25,00	
20919	542 781,49	1 441 089,27		25,00	
20920	542 994,75	1 440 762,88		25,00	
20921	543 126,02	1 440 559,60		25,00	
20922	543 209,02	1 440 430,96		25,00	
20923	543 226,37	1 440 388,46		25,00	
20924	543 228,31	1 440 345,41		25,00	

**Раздел 2**

Сведения о местоположении границ объекта					
1	2	3	4	5	6
20925	543 168,84	1 440 312,61	Картометрический метод	25,00	—
20926	542 244,36	1 440 351,16		25,00	
20927	542 218,24	1 438 682,70		25,00	
20928	542 383,91	1 438 672,86		25,00	
20929	542 421,01	1 438 670,67		25,00	
20930	543 108,92	1 438 630,06		25,00	
20931	543 938,73	1 439 237,23		25,00	
20932	543 985,89	1 440 080,31		25,00	
20933	544 045,39	1 440 126,57		25,00	
20934	543 944,49	1 440 269,07		25,00	
20935	543 292,11	1 440 302,37		25,00	
20936	543 281,19	1 440 327,70		25,00	
20937	543 248,06	1 440 347,55		25,00	
20938	543 233,86	1 440 344,96		25,00	
20939	543 232,51	1 440 391,32		25,00	
20940	543 215,41	1 440 431,97		25,00	
20941	543 212,77	1 440 436,88		25,00	
20942	542 750,27	1 441 149,24		25,00	
20943	542 810,23	1 441 056,89		25,00	
20944	543 153,26	1 441 353,11		25,00	
20945	543 836,11	1 441 102,10		25,00	
20946	544 296,22	1 441 254,08		25,00	
20947	544 714,78	1 441 680,54		25,00	
20948	544 838,63	1 442 294,46		25,00	
20949	544 737,00	1 442 687,72		25,00	
20950	544 211,19	1 443 106,73		25,00	
20951	543 452,59	1 443 209,65		25,00	
20952	543 178,25	1 442 983,94		25,00	
20953	542 829,57	1 442 636,15		25,00	
20954	542 719,26	1 442 158,90		25,00	
20955	542 939,19	1 441 573,44	25,00		
20901	542 647,66	1 441 304,39	25,00		
Терзона ПрЛ(893)					
20956	543 228,44	1 445 586,22	Картометрический метод	25,00	—
20957	543 332,07	1 445 533,43		25,00	
20958	543 342,32	1 445 610,33		25,00	
20959	543 795,08	1 445 503,94		25,00	
20960	543 855,10	1 445 462,31		25,00	
20961	543 945,60	1 445 551,81		25,00	
20962	543 832,31	1 445 628,83		25,00	
20963	543 407,36	1 445 727,87		25,00	
20964	543 238,49	1 445 964,25		25,00	
20965	543 353,93	1 446 058,04		25,00	
20966	543 543,12	1 446 510,04		25,00	
20967	543 448,43	1 446 566,15		25,00	
20968	542 871,71	1 446 580,90		25,00	
20969	542 340,89	1 446 477,06		25,00	
20970	542 031,40	1 446 516,54		25,00	
20971	541 715,23	1 446 393,15		25,00	
20972	541 500,74	1 446 167,19		25,00	
20973	541 165,01	1 446 136,29		25,00	
20974	540 751,80	1 446 316,75		25,00	
20975	540 498,59	1 446 310,74		25,00	
20976	540 355,84	1 446 133,25		25,00	
20977	540 235,54	1 445 750,87		25,00	

**Раздел 2**

<b>Сведения о местоположении границ объекта</b>					
<b>1</b>	<b>2</b>	<b>3</b>	<b>4</b>	<b>5</b>	<b>6</b>
20978	540 281,23	1 445 447,74	Картометрический метод	25,00	—
20979	540 337,09	1 445 077,17		25,00	
20980	541 016,40	1 444 710,44		25,00	
20981	541 146,58	1 444 976,53		25,00	
20982	541 373,89	1 445 462,76		25,00	
20983	541 537,08	1 445 639,54		25,00	
20984	541 776,61	1 445 285,91		25,00	
20985	542 178,86	1 445 109,38		25,00	
20986	542 472,14	1 445 159,64		25,00	
20987	542 981,12	1 445 246,88		25,00	
20956	543 228,44	1 445 586,22		25,00	
Терзона ПрЛ(894)					
20988	541 454,74	1 447 204,39	Картометрический метод	25,00	—
20989	541 431,60	1 447 177,57		25,00	
20990	541 439,78	1 447 118,49		25,00	
20991	541 394,13	1 447 098,79		25,00	
20992	541 339,44	1 447 079,21		25,00	
20993	541 297,62	1 447 018,67		25,00	
20994	541 267,66	1 446 985,13		25,00	
20995	541 232,82	1 446 933,50		25,00	
20996	541 234,66	1 446 906,29		25,00	
20997	541 261,50	1 446 885,45		25,00	
20998	541 319,66	1 446 863,26		25,00	
20999	541 376,56	1 446 845,12		25,00	
21000	541 414,66	1 446 817,30		25,00	
21001	541 525,58	1 446 806,48		25,00	
21002	541 657,33	1 446 824,83		25,00	
21003	541 716,40	1 446 828,43		25,00	
21004	541 748,29	1 446 839,28		25,00	
21005	541 854,41	1 446 810,40		25,00	
21006	541 911,07	1 446 809,54		25,00	
21007	541 956,68	1 446 826,94		25,00	
21008	541 973,33	1 446 872,04		25,00	
21009	541 971,41	1 446 894,76		25,00	
21010	541 951,68	1 446 938,14		25,00	
21011	541 927,81	1 447 006,51		25,00	
21012	541 898,64	1 447 027,40		25,00	
21013	541 842,38	1 447 055,46		25,00	
21014	541 821,12	1 447 144,23		25,00	
21015	541 790,99	1 447 210,67		25,00	
21016	541 681,56	1 447 357,30		25,00	
21017	541 596,90	1 447 449,32		25,00	
21018	541 553,10	1 447 554,29		25,00	
21019	541 542,62	1 447 608,91		25,00	
21020	541 564,56	1 447 703,78		25,00	
21021	541 556,19	1 447 751,54		25,00	
21022	541 516,18	1 447 802,03		25,00	
21023	541 496,47	1 447 845,42		25,00	
21024	541 506,21	1 447 883,80		25,00	
21025	541 577,88	1 447 975,65		25,00	
21026	541 525,95	1 448 135,20		25,00	
21027	541 423,16	1 448 377,13		25,00	
21028	541 347,28	1 448 453,17		25,00	
21029	541 297,82	1 448 481,15		25,00	
21030	541 223,33	1 448 500,46		25,00	

**Раздел 2**

<b>Сведения о местоположении границ объекта</b>					
<b>1</b>	<b>2</b>	<b>3</b>	<b>4</b>	<b>5</b>	<b>6</b>
21031	541 148,14	1 448 476,66	Картометрический метод	25,00	—
21032	541 001,46	1 448 376,94		25,00	
21033	540 933,16	1 448 357,60		25,00	
21034	540 806,07	1 448 350,51		25,00	
21035	540 738,61	1 448 387,84		25,00	
21036	540 689,15	1 448 415,82		25,00	
21037	540 654,93	1 448 405,04		25,00	
21038	540 620,55	1 448 380,63		25,00	
21039	540 575,66	1 448 265,70		25,00	
21040	540 529,69	1 448 223,36		25,00	
21041	540 376,54	1 448 146,39		25,00	
21042	540 315,12	1 448 131,47		25,00	
21043	540 228,28	1 448 087,45		25,00	
21044	540 095,79	1 448 023,79		25,00	
21045	539 992,75	1 447 959,65		25,00	
21046	539 939,59	1 447 896,99		25,00	
21047	539 858,71	1 447 800,74		25,00	
21048	539 799,30	1 447 767,69		25,00	
21049	539 762,81	1 447 754,67		25,00	
21050	539 724,25	1 447 757,51		25,00	
21051	539 614,15	1 447 673,05		25,00	
21052	539 517,62	1 447 592,94		25,00	
21053	539 459,85	1 447 521,30		25,00	
21054	539 390,54	1 447 440,75		25,00	
21055	539 324,09	1 447 394,20		25,00	
21056	539 225,51	1 447 329,97		25,00	
21057	539 114,79	1 447 211,54		25,00	
21058	539 057,28	1 447 153,49		25,00	
21059	539 002,22	1 447 113,51		25,00	
21060	538 946,91	1 447 059,97		25,00	
21061	538 872,87	1 446 963,65		25,00	
21062	538 799,79	1 446 926,21		25,00	
21063	538 755,27	1 446 833,95		25,00	
21064	538 747,01	1 446 741,15		25,00	
21065	538 783,68	1 446 622,63		25,00	
21066	538 839,31	1 446 558,30		25,00	
21067	538 920,65	1 446 541,13		25,00	
21068	538 988,57	1 446 533,30		25,00	
21069	539 086,54	1 446 558,98		25,00	
21070	539 139,06	1 446 583,09		25,00	
21071	539 164,47	1 446 612,16		25,00	
21072	539 187,11	1 446 611,79		25,00	
21073	539 207,10	1 446 588,84		25,00	
21074	539 224,92	1 446 568,13		25,00	
21075	539 238,35	1 446 552,06		25,00	
21076	539 267,30	1 446 524,40		25,00	
21077	539 305,98	1 446 528,32		25,00	
21078	539 351,79	1 446 557,07		25,00	
21079	539 445,89	1 446 628,17		25,00	
21080	539 496,67	1 446 690,85		25,00	
21081	539 574,10	1 446 710,04		25,00	
21082	539 661,11	1 446 765,39		25,00	
21083	539 702,40	1 446 796,46		25,00	
21084	539 772,70	1 446 797,64		25,00	
21085	539 850,10	1 446 814,57		25,00	

**Раздел 2**

Сведения о местоположении границ объекта					
1	2	3	4	5	6
21086	539 897,78	1 446 822,90	Картометрический метод	25,00	—
21087	539 950,97	1 446 883,26		25,00	
21088	540 030,73	1 447 054,35		25,00	
21089	540 041,82	1 447 185,68		25,00	
21090	540 106,30	1 447 252,68		25,00	
21091	540 188,66	1 447 296,77		25,00	
21092	540 311,73	1 447 333,38		25,00	
21093	540 427,98	1 447 376,92		25,00	
21094	540 480,95	1 447 430,51		25,00	
21095	540 525,39	1 447 511,43		25,00	
21096	540 600,33	1 447 521,62		25,00	
21097	540 643,68	1 447 536,81		25,00	
21098	540 645,68	1 447 518,61		25,00	
21099	540 642,44	1 447 457,43		25,00	
21100	540 663,63	1 447 366,41		25,00	
21101	540 759,78	1 447 281,03		25,00	
21102	540 849,94	1 447 245,61		25,00	
21103	540 912,99	1 447 215,15		25,00	
21104	540 985,68	1 447 225,33		25,00	
21105	541 040,74	1 447 265,27		25,00	
21106	541 086,74	1 447 309,92		25,00	
21107	541 168,63	1 447 322,24		25,00	
21108	541 315,71	1 447 306,35		25,00	
21109	541 362,94	1 447 278,40		25,00	
21110	541 408,10	1 447 270,89		25,00	
21111	541 446,14	1 447 234,01		25,00	
20988	541 454,74	1 447 204,39		25,00	
Терзона ПрЛ(895)					
21112	546 663,42	1 452 591,89	Картометрический метод	25,00	—
21113	546 659,62	1 452 635,03		25,00	
21114	546 712,36	1 452 677,31		25,00	
21115	546 742,34	1 452 708,56		25,00	
21116	546 807,46	1 452 809,60		25,00	
21117	546 856,31	1 452 890,44		25,00	
21118	546 883,83	1 452 910,40		25,00	
21119	546 898,10	1 452 953,29		25,00	
21120	546 953,95	1 453 043,10		25,00	
21121	546 997,53	1 453 078,68		25,00	
21122	547 077,27	1 453 104,65		25,00	
21123	547 145,95	1 453 139,88		25,00	
21124	547 187,06	1 453 164,18		25,00	
21125	547 223,76	1 453 190,82		25,00	
21126	547 215,31	1 453 224,94		25,00	
21127	547 199,77	1 453 250,12		25,00	
21128	547 161,65	1 453 273,39		25,00	
21129	547 127,99	1 453 296,59		25,00	
21130	547 110,53	1 453 342,21		25,00	
21131	547 090,72	1 453 376,56		25,00	
21132	547 052,29	1 453 390,73		25,00	
21133	546 952,81	1 453 408,16		25,00	
21134	546 837,38	1 453 421,30		25,00	
21135	546 794,88	1 453 453,72		25,00	
21136	546 760,99	1 453 465,63		25,00	
21137	546 717,72	1 453 450,41		25,00	
21138	546 688,54	1 453 469,01		25,00	



**Раздел 2**

Сведения о местоположении границ объекта					
1	2	3	4	5	6
21139	546 693,46	1 453 496,15	Картометрический метод	25,00	—
21140	546 729,75	1 453 497,85		25,00	
21141	546 732,67	1 453 536,32		25,00	
21142	546 703,66	1 453 568,54		25,00	
21143	546 674,25	1 453 575,81		25,00	
21144	546 506,83	1 453 598,84		25,00	
21145	546 416,60	1 453 627,46		25,00	
21146	546 383,17	1 453 666,52		25,00	
21147	546 354,62	1 453 725,73		25,00	
21148	546 325,39	1 453 742,26		25,00	
21149	546 243,77	1 453 738,97		25,00	
21150	546 180,10	1 453 724,13		25,00	
21151	546 136,97	1 453 727,07		25,00	
21152	546 118,23	1 453 684,26		25,00	
21153	546 092,81	1 453 652,91		25,00	
21154	546 042,36	1 453 619,68		25,00	
21155	545 991,59	1 453 566,08		25,00	
21156	545 948,23	1 453 546,36		25,00	
21157	545 925,19	1 453 521,76		25,00	
21158	545 917,81	1 453 483,34		25,00	
21159	545 915,16	1 453 458,43		25,00	
21160	545 903,66	1 453 447,25		25,00	
21161	545 830,62	1 453 416,69		25,00	
21162	545 759,66	1 453 379,25		25,00	
21163	545 675,45	1 453 353,32		25,00	
21164	545 629,65	1 453 329,10		25,00	
21165	545 601,82	1 453 288,76		25,00	
21166	545 601,16	1 453 245,70		25,00	
21167	545 625,46	1 453 202,23		25,00	
21168	545 618,26	1 453 177,38		25,00	
21169	545 572,25	1 453 137,28		25,00	
21170	545 539,72	1 453 085,66		25,00	
21171	545 522,53	1 453 004,30		25,00	
21172	545 517,03	1 452 943,16		25,00	
21173	545 531,63	1 452 861,31		25,00	
21174	545 586,93	1 452 772,01		25,00	
21175	545 653,50	1 452 678,00		25,00	
21176	545 697,16	1 452 570,74		25,00	
21177	545 748,07	1 452 490,57		25,00	
21178	545 785,94	1 452 449,17		25,00	
21179	545 887,50	1 452 418,10	25,00		
21180	545 995,73	1 452 380,16	25,00		
21181	546 102,17	1 452 369,40	25,00		
21182	546 174,65	1 452 368,26	25,00		
21183	546 208,93	1 452 385,89	25,00		
21184	546 264,08	1 452 425,84	25,00		
21185	546 304,37	1 452 393,44	25,00		
21186	546 356,40	1 452 390,38	25,00		
21187	546 422,59	1 452 418,82	25,00		
21188	546 450,12	1 452 434,25	25,00		
21189	546 519,07	1 452 494,36	25,00		
21190	546 564,98	1 452 529,97	25,00		
21191	546 635,75	1 452 565,13	25,00		
21112	546 663,42	1 452 591,89	25,00		
Терзона ПрЛ(896)					

**Раздел 2**

<b>Сведения о местоположении границ объекта</b>					
<b>1</b>	<b>2</b>	<b>3</b>	<b>4</b>	<b>5</b>	<b>6</b>
21192	566 832,47	1 443 805,47	Картометрический метод	25,00	—
21193	566 761,75	1 443 799,49		25,00	
21194	566 714,39	1 443 776,71		25,00	
21195	566 692,60	1 443 741,76		25,00	
21196	566 664,26	1 443 735,14		25,00	
21197	566 650,45	1 443 756,54		25,00	
21198	566 606,54	1 443 804,26		25,00	
21199	566 564,36	1 443 816,74		25,00	
21200	566 470,14	1 443 806,41		25,00	
21201	566 309,47	1 443 766,61		25,00	
21202	566 180,10	1 443 768,62		25,00	
21203	566 130,89	1 443 781,17		25,00	
21204	566 101,09	1 443 786,34		25,00	
21205	566 086,30	1 443 788,92		25,00	
21206	565 959,21	1 443 788,54		25,00	
21207	565 879,45	1 443 808,63		25,00	
21208	565 797,08	1 443 805,21		25,00	
21209	565 735,63	1 443 787,33		25,00	
21210	565 700,42	1 443 790,25		25,00	
21211	565 697,72	1 443 769,13		25,00	
21212	565 697,07	1 443 731,49		25,00	
21213	565 710,80	1 443 705,38		25,00	
21214	565 712,72	1 443 674,75		25,00	
21215	565 744,98	1 443 636,62		25,00	
21216	565 772,82	1 443 607,91		25,00	
21217	565 784,24	1 443 584,24		25,00	
21218	565 757,40	1 443 521,12		25,00	
21219	565 761,28	1 443 473,97		25,00	
21220	565 793,73	1 443 440,56		25,00	
21221	565 826,46	1 443 423,56		25,00	
21222	565 833,08	1 443 399,92		25,00	
21223	565 834,46	1 443 336,37		25,00	
21224	565 790,96	1 443 264,11		25,00	
21225	565 792,02	1 443 181,71		25,00	
21226	565 754,61	1 443 048,21		25,00	
21227	565 745,60	1 442 923,64		25,00	
21228	565 719,03	1 442 876,97		25,00	
21229	565 675,49	1 442 802,35		25,00	
21230	565 632,76	1 442 774,79		25,00	
21231	565 629,98	1 442 748,96		25,00	
21232	565 643,48	1 442 708,76		25,00	
21233	565 689,92	1 442 670,36		25,00	
21234	565 754,09	1 442 565,82		25,00	
21235	565 804,93	1 442 503,84		25,00	
21236	565 877,53	1 442 481,55		25,00	
21237	565 971,62	1 442 477,71		25,00	
21238	566 162,58	1 442 502,95		25,00	
21239	566 250,12	1 442 534,53		25,00	
21240	566 278,69	1 442 555,24		25,00	
21241	566 359,40	1 442 598,69		25,00	
21242	566 392,98	1 442 638,17		25,00	
21243	566 393,74	1 442 689,91		25,00	
21244	566 376,42	1 442 781,98		25,00	
21245	566 358,85	1 442 864,59		25,00	
21246	566 363,89	1 442 885,66		25,00	

**Раздел 2**

Сведения о местоположении границ объекта					
1	2	3	4	5	6
21247	566 479,96	1 442 935,66	Картометрический метод	25,00	—
21248	566 553,11	1 442 946,29		25,00	
21249	566 619,30	1 442 968,76		25,00	
21250	566 672,05	1 443 026,76		25,00	
21251	566 710,36	1 443 075,57		25,00	
21252	566 732,39	1 443 124,61		25,00	
21253	566 727,13	1 443 242,38		25,00	
21254	566 708,92	1 443 280,30		25,00	
21255	566 686,12	1 443 330,06		25,00	
21256	566 686,76	1 443 367,70		25,00	
21257	566 708,14	1 443 379,15		25,00	
21258	566 727,09	1 443 390,61		25,00	
21259	566 753,96	1 443 449,02		25,00	
21260	566 887,87	1 443 588,09		25,00	
21261	566 914,26	1 443 618,29		25,00	
21262	566 907,89	1 443 663,11		25,00	
21263	566 902,04	1 443 738,45		25,00	
21264	566 893,43	1 443 749,43	25,00		
21265	566 872,02	1 443 776,61	25,00		
21192	566 832,47	1 443 805,47	25,00		
Терзона ПрЛ(897)					
21266	565 463,82	1 442 358,59	Картометрический метод	25,00	—
21267	565 407,55	1 442 368,92		25,00	
21268	565 352,48	1 442 310,92		25,00	
21269	565 283,59	1 442 267,33		25,00	
21270	565 181,30	1 442 200,68		25,00	
21271	565 114,52	1 442 142,91		25,00	
21272	565 083,11	1 442 091,62		25,00	
21273	565 082,10	1 442 023,37		25,00	
21274	565 064,96	1 441 978,96		25,00	
21275	564 980,88	1 441 872,05		25,00	
21276	564 951,93	1 441 827,79		25,00	
21277	564 915,79	1 441 774,22		25,00	
21278	564 905,58	1 441 722,62		25,00	
21279	564 886,00	1 441 671,16		25,00	
21280	564 866,57	1 441 636,17		25,00	
21281	564 872,22	1 441 544,28		25,00	
21282	564 918,06	1 441 468,29		25,00	
21283	565 006,23	1 441 389,29		25,00	
21284	565 065,87	1 441 289,49		25,00	
21285	565 097,74	1 441 218,40		25,00	
21286	565 196,32	1 441 056,85		25,00	
21287	565 305,52	1 440 965,74		25,00	
21288	565 482,30	1 440 838,28		25,00	
21289	565 505,30	1 440 804,95		25,00	
21290	565 532,69	1 440 745,69		25,00	
21291	565 583,80	1 440 704,91		25,00	
21292	565 616,22	1 440 673,79		25,00	
21293	565 629,89	1 440 642,98	25,00		
21294	565 633,56	1 440 579,40	25,00		
21295	565 627,90	1 440 518,31	25,00		
21296	565 647,48	1 440 416,81	25,00		
21297	565 630,27	1 440 365,32	25,00		
21298	565 606,33	1 440 339,82	25,00		
21299	565 605,93	1 440 313,95	25,00		

**Раздел 2**

Сведения о местоположении границ объекта					
1	2	3	4	5	6
21300	565 661,54	1 440 261,28	Картометрический метод	25,00	—
21301	565 769,57	1 440 250,19		25,00	
21302	565 866,35	1 440 267,51		25,00	
21303	565 916,23	1 440 297,31		25,00	
21304	565 981,41	1 440 404,53		25,00	
21305	565 997,15	1 440 503,10		25,00	
21306	565 988,71	1 440 569,11		25,00	
21307	565 956,78	1 440 630,79		25,00	
21308	565 963,38	1 440 750,71		25,00	
21309	565 956,88	1 440 790,83		25,00	
21310	565 943,48	1 440 831,01		25,00	
21311	565 901,40	1 440 850,49		25,00	
21312	565 883,79	1 440 928,44		25,00	
21313	565 809,26	1 440 976,66		25,00	
21314	565 793,32	1 441 012,19		25,00	
21315	565 766,93	1 441 132,65		25,00	
21316	565 742,42	1 441 217,69		25,00	
21317	565 717,27	1 441 262,82		25,00	
21318	565 685,10	1 441 315,10		25,00	
21319	565 682,29	1 441 437,50		25,00	
21320	565 656,75	1 441 459,07		25,00	
21321	565 614,75	1 441 476,18		25,00	
21322	565 580,28	1 441 530,85		25,00	
21323	565 574,36	1 441 606,26		25,00	
21324	565 549,53	1 441 670,16		25,00	
21325	565 522,35	1 441 741,21		25,00	
21326	565 490,00	1 441 774,65	25,00		
21327	565 497,57	1 441 807,48	25,00		
21328	565 546,14	1 441 905,52	25,00		
21329	565 514,40	1 441 983,68	25,00		
21330	565 508,55	1 442 061,41	25,00		
21331	565 528,16	1 442 108,17	25,00		
21332	565 501,91	1 442 240,35	25,00		
21333	565 467,76	1 442 306,77	25,00		
21266	565 463,82	1 442 358,59	25,00		
Терзона ПрЛ(898)					
21334	542 687,33	1 446 828,93	Картометрический метод	25,00	—
21335	542 731,02	1 446 845,60		25,00	
21336	542 776,69	1 446 853,58		25,00	
21337	542 815,68	1 446 850,82		25,00	
21338	542 867,96	1 446 860,84		25,00	
21339	542 973,85	1 446 830,97		25,00	
21340	543 043,33	1 446 836,39		25,00	
21341	543 145,78	1 446 863,00		25,00	
21342	543 301,64	1 446 838,86		25,00	
21343	543 388,52	1 446 837,48		25,00	
21344	543 436,46	1 446 854,13		25,00	
21345	543 484,33	1 446 891,29		25,00	
21346	543 592,08	1 446 951,49		25,00	
21347	543 660,36	1 447 013,38		25,00	
21348	543 672,07	1 447 067,45		25,00	
21349	543 622,35	1 447 222,31		25,00	
21350	543 627,96	1 447 302,56		25,00	
21351	543 674,34	1 447 349,57		25,00	
21352	543 699,46	1 447 436,01	25,00		

**Раздел 2**

Сведения о местоположении границ объекта					
1	2	3	4	5	6
21353	543 696,41	1 447 518,49	Картометрический метод	25,00	—
21354	543 650,02	1 447 603,87		25,00	
21355	543 591,63	1 447 613,45		25,00	
21356	543 528,28	1 447 590,61		25,00	
21357	543 483,07	1 447 613,00		25,00	
21358	543 438,95	1 447 707,01		25,00	
21359	543 435,18	1 447 743,95		25,00	
21360	543 401,40	1 447 805,25		25,00	
21361	543 349,96	1 447 840,78		25,00	
21362	543 342,16	1 447 901,69		25,00	
21363	543 342,82	1 447 942,91		25,00	
21364	543 310,63	1 447 962,94		25,00	
21365	543 260,82	1 447 972,42		25,00	
21366	543 220,16	1 448 005,63		25,00	
21367	543 212,04	1 448 042,61		25,00	
21368	543 166,80	1 448 069,39		25,00	
21369	543 112,83	1 448 083,23		25,00	
21370	543 082,47	1 448 088,06		25,00	
21371	543 045,80	1 448 101,63		25,00	
21372	543 000,62	1 448 126,21		25,00	
21373	542 952,73	1 448 118,31		25,00	
21374	542 917,26	1 448 071,12		25,00	
21375	542 914,66	1 448 045,10		25,00	
21376	542 904,48	1 447 947,61		25,00	
21377	542 870,51	1 447 854,81		25,00	
21378	542 852,24	1 447 796,47		25,00	
21379	542 842,98	1 447 759,77		25,00	
21380	542 816,13	1 447 708,09		25,00	
21381	542 815,56	1 447 671,18		25,00	
21382	542 803,24	1 447 578,06		25,00	
21383	542 756,49	1 447 504,97		25,00	
21384	542 731,16	1 447 414,27		25,00	
21385	542 745,19	1 447 333,71		25,00	
21386	542 764,10	1 447 300,86		25,00	
21387	542 785,22	1 447 259,32		25,00	
21388	542 788,56	1 447 198,48		25,00	
21389	542 781,13	1 447 140,01		25,00	
21390	542 763,56	1 447 125,07		25,00	
21391	542 745,44	1 447 073,30		25,00	
21392	542 746,84	1 447 027,67		25,00	
21393	542 736,78	1 446 941,03		25,00	
21394	542 725,35	1 446 902,14		25,00	
21395	542 694,66	1 446 883,06		25,00	
21396	542 681,14	1 446 850,73		25,00	
21334	542 687,33	1 446 828,93		25,00	
Терзона ПрЛ(899)					
21397	531 222,06	1 449 157,80	Картометрический метод	25,00	—
21398	531 207,14	1 449 041,21		25,00	
21399	531 293,26	1 449 000,00		25,00	
21400	531 364,63	1 448 975,31		25,00	
21401	531 414,28	1 448 969,97		25,00	
21402	531 468,96	1 448 976,61		25,00	
21403	531 522,52	1 448 995,02		25,00	
21404	531 585,72	1 449 027,26		25,00	
21405	531 657,57	1 449 074,32		25,00	

**Раздел 2**

Сведения о местоположении границ объекта					
1	2	3	4	5	6
21406	531 687,13	1 449 109,34	Картометрический метод	25,00	—
21407	531 698,91	1 449 136,43		25,00	
21408	531 702,54	1 449 198,40		25,00	
21409	531 715,47	1 449 233,13		25,00	
21410	531 753,43	1 449 275,63		25,00	
21411	531 799,89	1 449 307,42		25,00	
21412	531 872,06	1 449 348,03		25,00	
21413	532 175,57	1 449 433,09		25,00	
21414	532 363,93	1 449 476,90		25,00	
21415	532 410,63	1 449 485,55		25,00	
21416	532 480,13	1 449 502,93		25,00	
21417	532 557,61	1 449 524,06		25,00	
21418	532 627,47	1 449 554,18		25,00	
21419	532 685,15	1 449 589,00		25,00	
21420	532 765,48	1 449 652,79		25,00	
21421	532 806,54	1 449 694,09		25,00	
21422	532 871,32	1 449 756,23		25,00	
21423	532 952,67	1 449 820,87		25,00	
21424	533 099,67	1 449 911,24		25,00	
21425	533 149,34	1 449 936,07		25,00	
21426	533 189,09	1 449 966,96		25,00	
21427	533 208,53	1 450 002,96		25,00	
21428	533 186,28	1 450 023,29		25,00	
21429	533 094,06	1 450 042,23		25,00	
21430	532 969,41	1 450 064,20		25,00	
21431	532 894,59	1 450 077,87		25,00	
21432	532 844,48	1 450 071,14		25,00	
21433	532 781,52	1 450 039,65		25,00	
21434	532 754,40	1 450 022,00		25,00	
21435	532 619,45	1 449 966,23		25,00	
21436	532 553,77	1 449 944,93		25,00	
21437	532 483,56	1 449 919,44		25,00	
21438	532 409,66	1 449 882,96		25,00	
21439	532 365,84	1 449 855,08		25,00	
21440	532 290,56	1 449 821,31		25,00	
21441	532 246,06	1 449 804,53		25,00	
21442	532 164,22	1 449 755,09		25,00	
21443	532 104,46	1 449 709,92		25,00	
21444	532 057,59	1 449 686,32		25,00	
21445	532 004,47	1 449 667,86		25,00	
21446	531 832,93	1 449 588,67		25,00	
21447	531 659,51	1 449 498,74		25,00	
21448	531 599,68	1 449 467,71		25,00	
21449	531 505,47	1 449 412,07		25,00	
21450	531 423,34	1 449 364,37		25,00	
21451	531 388,70	1 449 344,21		25,00	
21452	531 360,79	1 449 319,44		25,00	
21453	531 341,28	1 449 284,95		25,00	
21454	531 324,05	1 449 241,32	25,00		
21455	531 302,61	1 449 210,47	25,00		
21456	531 268,35	1 449 181,17	25,00		
21397	531 222,06	1 449 157,80	25,00		
Терзона ПрЛ(900)					
21457	542 111,98	1 438 044,59	Картометрический метод	25,00	—
21458	542 107,21	1 438 083,50		25,00	

**Раздел 2**

<b>Сведения о местоположении границ объекта</b>					
<b>1</b>	<b>2</b>	<b>3</b>	<b>4</b>	<b>5</b>	<b>6</b>
21459	542 106,72	1 438 095,48	Картометрический метод	25,00	—
21460	542 096,43	1 438 161,67		25,00	
21461	542 064,95	1 438 198,18		25,00	
21462	542 036,34	1 438 224,01		25,00	
21463	542 008,35	1 438 254,91		25,00	
21464	541 971,95	1 438 312,57		25,00	
21465	541 925,62	1 438 370,41		25,00	
21466	541 885,40	1 438 404,19		25,00	
21467	541 837,67	1 438 449,70		25,00	
21468	541 813,24	1 438 472,18		25,00	
21469	541 781,46	1 438 487,43		25,00	
21470	541 760,65	1 438 490,82		25,00	
21471	541 706,30	1 438 481,79		25,00	
21472	541 650,26	1 438 478,83		25,00	
21473	541 610,71	1 438 483,22		25,00	
21474	541 565,49	1 438 502,50		25,00	
21475	541 531,91	1 438 524,58		25,00	
21476	541 519,58	1 438 535,15		25,00	
21477	541 476,05	1 438 548,35		25,00	
21478	541 450,12	1 438 537,90		25,00	
21479	541 412,02	1 438 526,49		25,00	
21480	541 398,45	1 438 514,13		25,00	
21481	541 369,07	1 438 504,18		25,00	
21482	541 340,05	1 438 487,42		25,00	
21483	541 309,45	1 438 463,01		25,00	
21484	541 307,66	1 438 440,96		25,00	
21485	541 318,27	1 438 418,60		25,00	
21486	541 336,93	1 438 397,96		25,00	
21487	541 360,06	1 438 371,24		25,00	
21488	541 373,26	1 438 344,30		25,00	
21489	541 378,66	1 438 316,93		25,00	
21490	541 368,91	1 438 291,28		25,00	
21491	541 344,61	1 438 247,46		25,00	
21492	541 329,18	1 438 221,69		25,00	
21493	541 313,08	1 438 137,39		25,00	
21494	541 299,63	1 438 094,77		25,00	
21495	541 290,74	1 438 082,43		25,00	
21496	541 277,60	1 438 075,90		25,00	
21497	541 206,70	1 438 064,59		25,00	
21498	541 173,38	1 438 059,20		25,00	
21499	541 149,12	1 438 055,26		25,00	
21500	541 122,63	1 438 045,05		25,00	
21501	541 098,06	1 438 027,25		25,00	
21502	541 085,74	1 438 009,46		25,00	
21503	541 078,60	1 437 978,64		25,00	
21504	541 078,75	1 437 943,54		25,00	
21505	541 091,86	1 437 901,06		25,00	
21506	541 113,37	1 437 855,01		25,00	
21507	541 127,56	1 437 826,23		25,00	
21508	541 137,47	1 437 786,84		25,00	
21509	541 156,10	1 437 733,24		25,00	
21510	541 176,85	1 437 695,96		25,00	
21511	541 196,44	1 437 685,00		25,00	
21512	541 221,03	1 437 680,96		25,00	
21513	541 293,36	1 437 683,82		25,00	

**Раздел 2**

Сведения о местоположении границ объекта					
1	2	3	4	5	6
21514	541 360,66	1 437 693,82	Картометрический метод	25,00	—
21515	541 391,97	1 437 691,69		25,00	
21516	541 413,27	1 437 682,78		25,00	
21517	541 423,70	1 437 671,28		25,00	
21518	541 428,32	1 437 659,04		25,00	
21519	541 413,33	1 437 618,64		25,00	
21520	541 408,09	1 437 588,47		25,00	
21521	541 410,49	1 437 576,13		25,00	
21522	541 431,57	1 437 561,25		25,00	
21523	541 458,23	1 437 552,86		25,00	
21524	541 498,62	1 437 546,89		25,00	
21525	541 527,26	1 437 559,90		25,00	
21526	541 547,62	1 437 564,53		25,00	
21527	541 581,81	1 437 583,02		25,00	
21528	541 651,70	1 437 617,21		25,00	
21529	541 685,20	1 437 627,49		25,00	
21530	541 708,87	1 437 636,15		25,00	
21531	541 728,39	1 437 651,31		25,00	
21532	541 739,69	1 437 683,85		25,00	
21533	541 746,63	1 437 723,71		25,00	
21534	541 757,46	1 437 762,19		25,00	
21535	541 778,65	1 437 800,56		25,00	
21536	541 802,38	1 437 828,54		25,00	
21537	541 856,68	1 437 842,30		25,00	
21538	541 894,58	1 437 862,53		25,00	
21539	541 934,38	1 437 876,50		25,00	
21540	541 972,31	1 437 899,56		25,00	
21541	541 976,34	1 437 900,45		25,00	
21542	542 008,00	1 437 914,29		25,00	
21543	542 059,90	1 437 953,87		25,00	
21544	542 093,75	1 437 987,67	25,00		
21545	542 105,19	1 438 007,19	25,00		
21457	542 111,98	1 438 044,59	25,00		
Терзона ПрЛ(901)					
21546	547 597,85	1 445 938,20	Картометрический метод	25,00	—
21547	547 541,38	1 445 936,93		25,00	
21548	547 482,44	1 445 916,12		25,00	
21549	547 436,89	1 445 914,69		25,00	
21550	547 362,36	1 445 870,26		25,00	
21551	547 340,54	1 445 859,75		25,00	
21552	547 308,09	1 445 866,77		25,00	
21553	547 209,91	1 445 972,49		25,00	
21554	547 166,68	1 445 988,34		25,00	
21555	547 001,73	1 445 984,42		25,00	
21556	546 910,33	1 445 970,65		25,00	
21557	546 862,12	1 445 938,87		25,00	
21558	546 848,65	1 445 908,71		25,00	
21559	546 878,22	1 445 858,29		25,00	
21560	546 922,97	1 445 809,85		25,00	
21561	546 983,37	1 445 780,70		25,00	
21562	547 206,83	1 445 775,06		25,00	
21563	547 241,74	1 445 787,52		25,00	
21564	547 258,99	1 445 778,56		25,00	
21565	547 293,17	1 445 749,84		25,00	
21566	547 513,78	1 445 696,45		25,00	



**Раздел 2**

Сведения о местоположении границ объекта					
1	2	3	4	5	6
21567	547 576,88	1 445 706,32	Картометрический метод	25,00	—
21568	547 616,06	1 445 714,36		25,00	
21569	547 734,93	1 445 686,47		25,00	
21570	547 793,33	1 445 670,38		25,00	
21571	547 828,56	1 445 700,22		25,00	
21572	547 853,51	1 445 773,58		25,00	
21573	547 901,00	1 445 896,57		25,00	
21574	547 870,94	1 445 912,23		25,00	
21575	547 816,74	1 445 919,60		25,00	
21576	547 810,54	1 445 941,41		25,00	
21577	547 843,81	1 445 986,42		25,00	
21578	547 874,78	1 446 020,67		25,00	
21579	547 916,01	1 446 024,36		25,00	
21580	548 091,73	1 446 019,46		25,00	
21581	548 159,49	1 446 046,59		25,00	
21582	548 236,94	1 446 140,88		25,00	
21583	548 268,28	1 446 203,34		25,00	
21584	548 281,77	1 446 233,52		25,00	
21585	548 338,76	1 446 269,49		25,00	
21586	548 389,44	1 446 314,28		25,00	
21587	548 404,88	1 446 335,77		25,00	
21588	548 398,81	1 446 364,05		25,00	
21589	548 362,13	1 446 377,66		25,00	
21590	548 301,26	1 446 367,77		25,00	
21591	548 262,35	1 446 381,42		25,00	
21592	548 212,23	1 446 367,00		25,00	
21593	548 081,75	1 446 351,67		25,00	
21594	548 053,82	1 446 367,28		25,00	
21595	548 030,25	1 446 385,02		25,00	
21596	547 999,93	1 446 392,03		25,00	
21597	547 984,60	1 446 383,56		25,00	
21598	547 975,27	1 446 342,48		25,00	
21599	547 981,46	1 446 320,68		25,00	
21600	548 002,77	1 446 296,48		25,00	
21601	548 002,35	1 446 272,59		25,00	
21602	547 959,58	1 446 171,26		25,00	
21603	547 931,09	1 446 150,00		25,00	
21604	547 841,74	1 446 131,88		25,00	
21605	547 781,27	1 446 150,19		25,00	
21606	547 744,15	1 446 133,41		25,00	
21607	547 712,99	1 446 088,30		25,00	
21608	547 710,37	1 446 053,63		25,00	
21609	547 716,20	1 446 012,31		25,00	
21610	547 715,86	1 445 992,81		25,00	
21611	547 696,15	1 445 975,75		25,00	
21612	547 669,96	1 445 971,80		25,00	
21613	547 639,48	1 445 963,61		25,00	
21546	547 597,85	1 445 938,20		25,00	
Терзона ПрЛ(902)					
21614	544 095,95	1 449 059,98	Картометрический метод	25,00	—
21615	544 216,82	1 449 001,65		25,00	
21616	544 354,33	1 448 955,67		25,00	
21617	544 419,18	1 448 946,40		25,00	
21618	544 449,85	1 448 984,99		25,00	
21619	544 523,75	1 449 100,05		25,00	

**Раздел 2**

Сведения о местоположении границ объекта					
1	2	3	4	5	6
21620	544 557,67	1 449 210,00	Картометрический метод	25,00	—
21621	544 586,91	1 449 279,29		25,00	
21622	544 629,90	1 449 450,18		25,00	
21623	544 616,81	1 449 473,27		25,00	
21624	544 530,98	1 449 515,86		25,00	
21625	544 266,29	1 449 563,29		25,00	
21626	544 186,38	1 449 437,68		25,00	
21627	544 118,33	1 449 350,65		25,00	
21628	543 869,73	1 449 303,55		25,00	
21629	543 866,44	1 449 093,57		25,00	
21630	544 032,84	1 449 067,41		25,00	
21614	544 095,95	1 449 059,98		25,00	
Терзона ПрЛ(903)					
21631	553 113,54	1 439 020,37	Картометрический метод	25,00	—
21632	553 136,98	1 439 006,48		25,00	
21633	553 158,74	1 438 999,91		25,00	
21634	553 195,15	1 438 995,17		25,00	
21635	553 234,72	1 438 992,44		25,00	
21636	553 280,72	1 439 002,13		25,00	
21637	553 320,31	1 439 008,80		25,00	
21638	553 346,61	1 439 021,99		25,00	
21639	553 374,03	1 439 042,37		25,00	
21640	553 399,35	1 439 064,88		25,00	
21641	553 415,31	1 439 086,51		25,00	
21642	553 430,30	1 439 111,30		25,00	
21643	553 454,61	1 439 132,77		25,00	
21644	553 491,24	1 439 142,63		25,00	
21645	553 534,38	1 439 170,09		25,00	
21646	553 564,00	1 439 202,95		25,00	
21647	553 588,38	1 439 228,62		25,00	
21648	553 611,45	1 439 234,49		25,00	
21649	553 644,79	1 439 233,98		25,00	
21650	553 660,41	1 439 233,74		25,00	
21651	553 667,54	1 439 226,32		25,00	
21652	553 669,30	1 439 202,33		25,00	
21653	553 665,89	1 439 183,66		25,00	
21654	553 654,18	1 439 169,21		25,00	
21655	553 644,38	1 439 141,25		25,00	
21656	553 644,09	1 439 122,52		25,00	
21657	553 647,03	1 439 111,01		25,00	
21658	553 670,62	1 439 091,89		25,00	
21659	553 687,36	1 439 092,66		25,00	
21660	553 700,92	1 439 096,61		25,00	
21661	553 715,65	1 439 103,70		25,00	
21662	553 733,54	1 439 113,81		25,00	
21663	553 752,28	1 439 113,52		25,00	
21664	553 764,77	1 439 113,33		25,00	
21665	553 779,28	1 439 106,83		25,00	
21666	553 791,66	1 439 099,38		25,00	
21667	553 809,24	1 439 095,95		25,00	
21668	553 816,70	1 439 103,15		25,00	
21669	553 821,03	1 439 116,63		25,00	
21670	553 832,74	1 439 131,02		25,00	
21671	553 852,64	1 439 140,11		25,00	
21672	553 868,55	1 439 152,36		25,00	

**Раздел 2**

Сведения о местоположении границ объекта					
1	2	3	4	5	6
21673	553 880,19	1 439 169,87	Картометрический метод	25,00	—
21674	553 889,97	1 439 188,49		25,00	
21675	553 890,25	1 439 207,21		25,00	
21676	553 882,02	1 439 231,46		25,00	
21677	553 888,43	1 439 255,37		25,00	
21678	553 927,53	1 439 288,91		25,00	
21679	553 961,30	1 439 308,24		25,00	
21680	553 985,81	1 439 306,29		25,00	
21681	554 021,21	1 439 301,29		25,00	
21682	554 058,51	1 439 319,20		25,00	
21683	554 099,90	1 439 348,08		25,00	
21684	554 106,26	1 439 369,55		25,00	
21685	554 096,16	1 439 394,70		25,00	
21686	554 074,81	1 439 398,96		25,00	
21687	554 016,14	1 439 392,93		25,00	
21688	553 976,43	1 439 385,94		25,00	
21689	553 922,48	1 439 395,79		25,00	
21690	553 885,40	1 439 400,39		25,00	
21691	553 836,55	1 439 394,20		25,00	
21692	553 799,44	1 439 373,92		25,00	
21693	553 757,69	1 439 365,14		25,00	
21694	553 702,63	1 439 375,25		25,00	
21695	553 626,27	1 439 379,49		25,00	
21696	553 579,98	1 439 365,13		25,00	
21697	553 565,46	1 439 363,99		25,00	
21698	553 528,72	1 439 361,14		25,00	
21699	553 507,51	1 439 368,40		25,00	
21700	553 486,00	1 439 390,54		25,00	
21701	553 451,34	1 439 407,39		25,00	
21702	553 397,44	1 439 420,97		25,00	
21703	553 377,10	1 439 432,83		25,00	
21704	553 357,57	1 439 461,75		25,00	
21705	553 347,49	1 439 480,35		25,00	
21706	553 337,82	1 439 526,31		25,00	
21707	553 302,28	1 439 529,27		25,00	
21708	553 289,47	1 439 486,85		25,00	
21709	553 247,00	1 439 423,24		25,00	
21710	553 226,05	1 439 374,88		25,00	
21711	553 197,07	1 439 333,00		25,00	
21712	553 160,32	1 439 300,59		25,00	
21713	553 143,23	1 439 269,53	25,00		
21714	553 137,30	1 439 231,77	25,00		
21715	553 148,01	1 439 188,04	25,00		
21716	553 147,45	1 439 151,58	25,00		
21717	553 123,60	1 439 087,31	25,00		
21718	553 115,09	1 439 077,68	25,00		
21719	553 106,54	1 439 059,03	25,00		
21720	553 106,23	1 439 038,23	25,00		
21631	553 113,54	1 439 020,37	25,00		
Терзона ПрЛ(904)					
21721	543 301,48	1 451 039,19	Картометрический метод	25,00	—
21722	543 258,11	1 451 024,00		25,00	
21723	543 214,47	1 450 988,41		25,00	
21724	543 209,18	1 450 936,33		25,00	
21725	543 217,64	1 450 895,38		25,00	

**Раздел 2**

Сведения о местоположении границ объекта					
1	2	3	4	5	6
21726	543 187,46	1 450 852,77	Картометрический метод	25,00	—
21727	543 156,98	1 450 789,77		25,00	
21728	543 149,58	1 450 753,58		25,00	
21729	543 160,54	1 450 726,22		25,00	
21730	543 287,52	1 450 585,93		25,00	
21731	543 330,46	1 450 573,91		25,00	
21732	543 434,69	1 450 569,97		25,00	
21733	543 488,61	1 450 537,39		25,00	
21734	543 533,49	1 450 504,95		25,00	
21735	543 615,88	1 450 502,29		25,00	
21736	543 664,94	1 450 500,66		25,00	
21737	543 733,18	1 450 515,45		25,00	
21738	543 835,34	1 450 525,17		25,00	
21739	543 917,47	1 450 560,17		25,00	
21740	544 033,30	1 450 567,43		25,00	
21741	544 108,49	1 450 595,72		25,00	
21742	544 120,24	1 450 620,47		25,00	
21743	544 143,71	1 450 667,74		25,00	
21744	544 128,67	1 450 720,16		25,00	
21745	544 054,36	1 450 753,05		25,00	
21746	543 975,32	1 450 779,21		25,00	
21747	543 784,48	1 450 752,75		25,00	
21748	543 568,93	1 450 747,03		25,00	
21749	543 507,88	1 450 757,08		25,00	
21750	543 447,19	1 450 785,21		25,00	
21751	543 397,54	1 450 801,87		25,00	
21752	543 366,47	1 450 849,98		25,00	
21753	543 337,40	1 450 875,37		25,00	
21754	543 326,63	1 450 911,83		25,00	
21755	543 334,29	1 450 966,10		25,00	
21756	543 319,13	1 451 011,69	25,00		
21721	543 301,48	1 451 039,19	25,00		
Терзона ПрЛ(905)					
21757	566 090,39	1 439 944,17	Картометрический метод	25,00	—
21758	566 103,08	1 439 921,20		25,00	
21759	566 119,26	1 439 885,53		25,00	
21760	566 133,42	1 439 856,13		25,00	
21761	566 147,72	1 439 843,42		25,00	
21762	566 166,20	1 439 826,43		25,00	
21763	566 178,36	1 439 805,42		25,00	
21764	566 182,21	1 439 780,36		25,00	
21765	566 196,57	1 439 771,79		25,00	
21766	566 225,73	1 439 767,15		25,00	
21767	566 248,37	1 439 752,21		25,00	
21768	566 258,62	1 439 737,46		25,00	
21769	566 270,60	1 439 703,97		25,00	
21770	566 280,71	1 439 687,11		25,00	
21771	566 292,97	1 439 686,76		25,00	
21772	566 336,13	1 439 678,48		25,00	
21773	566 366,37	1 439 700,37		25,00	
21774	566 400,20	1 439 731,08		25,00	
21775	566 407,16	1 439 776,84		25,00	
21776	566 407,88	1 439 822,66		25,00	
21777	566 394,09	1 439 874,94		25,00	
21778	566 367,70	1 439 921,23		25,00	

**Раздел 2**

Сведения о местоположении границ объекта					
1	2	3	4	5	6
21779	566 362,30	1 439 939,91	Картометрический метод	25,00	—
21780	566 398,47	1 439 990,92		25,00	
21781	566 396,64	1 440 023,88		25,00	
21782	566 422,89	1 440 046,98		25,00	
21783	566 423,37	1 440 077,59		25,00	
21784	566 374,85	1 440 134,80		25,00	
21785	566 375,40	1 440 170,08		25,00	
21786	566 404,51	1 440 226,11		25,00	
21787	566 417,15	1 440 277,69		25,00	
21788	566 406,00	1 440 320,22		25,00	
21789	566 375,96	1 440 353,63		25,00	
21790	566 329,35	1 440 382,60		25,00	
21791	566 268,34	1 440 390,63		25,00	
21792	566 230,38	1 440 374,75		25,00	
21793	566 208,70	1 440 344,51		25,00	
21794	566 166,03	1 440 319,27		25,00	
21795	566 151,52	1 440 298,30		25,00	
21796	566 132,19	1 440 260,96		25,00	
21797	566 079,37	1 440 193,56		25,00	
21798	566 027,11	1 440 161,44		25,00	
21799	566 014,90	1 440 138,12		25,00	
21800	566 014,31	1 440 100,47		25,00	
21801	566 025,66	1 440 069,67		25,00	
21802	566 053,31	1 440 033,98		25,00	
21803	566 057,33	1 439 991,55		25,00	
21804	566 092,13	1 439 962,78		25,00	
21757	566 090,39	1 439 944,17		25,00	
Терзона ПрЛ(906)					
21805	569 969,67	1 442 796,20	Картометрический метод	25,00	—
21806	569 927,43	1 442 799,22		25,00	
21807	569 905,74	1 442 769,02		25,00	
21808	569 886,52	1 442 741,07		25,00	
21809	569 827,55	1 442 730,22		25,00	
21810	569 735,13	1 442 694,00		25,00	
21811	569 584,16	1 442 665,79		25,00	
21812	569 458,87	1 442 632,48		25,00	
21813	569 411,42	1 442 609,66		25,00	
21814	569 387,80	1 442 598,29		25,00	
21815	569 338,28	1 442 591,98		25,00	
21816	569 326,25	1 442 580,42		25,00	
21817	569 342,00	1 442 528,39		25,00	
21818	569 413,88	1 442 463,75		25,00	
21819	569 424,99	1 442 421,22		25,00	
21820	569 452,43	1 442 373,74		25,00	
21821	569 511,28	1 442 370,45		25,00	
21822	569 591,25	1 442 369,20		25,00	
21823	569 633,12	1 442 337,96		25,00	
21824	569 677,34	1 442 306,68		25,00	
21825	569 700,83	1 442 303,94		25,00	
21826	569 717,47	1 442 317,82		25,00	
21827	569 708,64	1 442 350,86		25,00	
21828	569 678,52	1 442 384,31		25,00	
21829	569 643,70	1 442 410,72		25,00	
21830	569 632,27	1 442 434,43		25,00	
21831	569 648,99	1 442 453,01		25,00	

**Раздел 2**

Сведения о местоположении границ объекта					
1	2	3	4	5	6
21832	569 778,52	1 442 460,39	Картометрический метод	25,00	—
21833	569 827,96	1 442 461,96		25,00	
21834	569 880,18	1 442 489,40		25,00	
21835	569 917,85	1 442 493,51		25,00	
21836	569 934,24	1 442 486,18		25,00	
21837	569 955,16	1 442 469,37		25,00	
21838	569 985,82	1 442 475,95		25,00	
21839	570 002,81	1 442 503,93		25,00	
21840	570 008,64	1 442 579,15		25,00	
21841	570 007,20	1 442 633,27		25,00	
21842	569 986,65	1 442 678,31		25,00	
21843	569 944,75	1 442 707,20		25,00	
21844	569 921,45	1 442 721,67		25,00	
21845	569 926,49	1 442 742,79	25,00		
21846	569 945,74	1 442 766,03	25,00		
21805	569 969,67	1 442 796,20	25,00		
Терзона ПрЛ(907)					
21847	556 361,18	1 446 477,54	Картометрический метод	25,00	—
21848	556 303,58	1 446 221,27		25,00	
21849	556 307,50	1 446 129,21		25,00	
21850	556 312,79	1 446 121,02		25,00	
21851	556 486,71	1 446 153,43		25,00	
21852	556 581,99	1 446 181,68		25,00	
21853	556 675,58	1 446 272,19		25,00	
21854	556 720,14	1 446 514,99		25,00	
21855	556 661,14	1 446 536,08		25,00	
21856	556 519,44	1 446 586,52		25,00	
21857	556 399,53	1 446 603,80		25,00	
21858	556 404,24	1 446 628,00		25,00	
21859	556 395,69	1 446 631,11		25,00	
21860	556 373,32	1 446 531,57		25,00	
21861	556 149,35	1 446 522,64		25,00	
21862	556 108,02	1 446 512,43		25,00	
21863	556 057,65	1 446 485,01		25,00	
21864	556 057,17	1 446 452,48		25,00	
21865	556 091,72	1 446 445,43		25,00	
21866	556 139,74	1 446 459,87		25,00	
21867	556 241,87	1 446 469,14	25,00		
21847	556 361,18	1 446 477,54	25,00		
Терзона ПрЛ(908)					
21868	553 247,49	1 440 145,40	Картометрический метод	25,00	—
21869	553 224,67	1 440 084,45		25,00	
21870	553 216,99	1 440 056,40		25,00	
21871	553 199,00	1 440 040,03		25,00	
21872	553 168,51	1 440 023,85		25,00	
21873	553 150,34	1 439 996,01		25,00	
21874	553 149,80	1 439 961,62		25,00	
21875	553 159,96	1 439 940,66		25,00	
21876	553 180,31	1 439 915,33		25,00	
21877	553 198,79	1 439 898,34		25,00	
21878	553 204,72	1 439 871,17		25,00	
21879	553 267,18	1 439 870,20		25,00	
21880	553 286,30	1 439 894,90		25,00	
21881	553 317,86	1 439 915,22		25,00	
21882	553 363,96	1 439 931,20		25,00	

**Раздел 2**

Сведения о местоположении границ объекта					
1	2	3	4	5	6
21883	553 412,07	1 439 940,84	Картометрический метод	25,00	—
21884	553 474,77	1 439 954,48		25,00	
21885	553 531,36	1 439 978,56		25,00	
21886	553 577,65	1 440 007,03		25,00	
21887	553 613,53	1 440 033,56		25,00	
21888	553 649,58	1 440 076,72		25,00	
21889	553 673,53	1 440 138,72		25,00	
21890	553 632,54	1 440 284,35		25,00	
21891	553 615,47	1 440 292,68		25,00	
21892	553 592,90	1 440 303,78		25,00	
21893	553 552,25	1 440 286,60		25,00	
21894	553 512,38	1 440 269,79		25,00	
21895	553 462,83	1 440 254,12		25,00	
21896	553 432,37	1 440 261,66		25,00	
21897	553 409,43	1 440 292,55		25,00	
21898	553 383,89	1 440 314,09		25,00	
21899	553 355,60	1 440 309,85		25,00	
21900	553 307,99	1 440 268,32		25,00	
21901	553 262,67	1 440 224,37		25,00	
21902	553 247,63	1 440 168,20		25,00	
21868	553 247,49	1 440 145,40	25,00		
Терзона ПрЛ(909)					
21903	549 530,38	1 442 952,95	Картометрический метод	25,00	—
21904	549 457,31	1 442 939,57		25,00	
21905	549 401,01	1 442 901,61		25,00	
21906	549 379,94	1 442 889,16		25,00	
21907	549 336,76	1 442 888,84		25,00	
21908	549 311,52	1 442 899,86		25,00	
21909	549 281,40	1 442 933,19		25,00	
21910	549 230,31	1 443 000,12		25,00	
21911	549 201,52	1 443 027,06		25,00	
21912	549 180,45	1 443 034,31		25,00	
21913	549 122,39	1 443 038,32		25,00	
21914	549 113,71	1 443 032,52		25,00	
21915	549 106,09	1 443 017,30		25,00	
21916	549 120,05	1 442 992,10		25,00	
21917	549 147,15	1 442 970,81		25,00	
21918	549 203,75	1 442 953,42		25,00	
21919	549 224,72	1 442 939,59		25,00	
21920	549 244,24	1 442 913,26		25,00	
21921	549 250,81	1 442 885,57		25,00	
21922	549 245,53	1 442 856,49		25,00	
21923	549 224,93	1 442 825,60		25,00	
21924	549 183,18	1 442 743,37		25,00	
21925	549 179,90	1 442 727,66		25,00	
21926	549 211,81	1 442 667,05		25,00	
21927	549 238,73	1 442 642,55		25,00	
21928	549 277,75	1 442 614,41		25,00	
21929	549 324,52	1 442 575,19		25,00	
21930	549 390,13	1 442 516,12		25,00	
21931	549 443,53	1 442 520,14		25,00	
21932	549 475,62	1 442 558,42		25,00	
21933	549 542,14	1 442 620,46		25,00	
21934	549 557,07	1 442 646,92		25,00	
21935	549 524,07	1 442 708,08		25,00	

**Раздел 2**

Сведения о местоположении границ объекта					
1	2	3	4	5	6
21936	549 539,04	1 442 736,96	Картометрический метод	25,00	—
21937	549 595,82	1 442 796,70		25,00	
21938	549 596,31	1 442 825,80		25,00	
21939	549 572,64	1 442 864,97		25,00	
21940	549 573,25	1 442 901,35		25,00	
21941	549 568,95	1 442 937,79		25,00	
21942	549 564,25	1 442 950,01		25,00	
21903	549 530,38	1 442 952,95		25,00	
Терзона ПрЛ(910)					
21943	540 047,08	1 450 706,92	Картометрический метод	25,00	—
21944	539 977,73	1 450 771,50		25,00	
21945	539 916,86	1 450 790,58		25,00	
21946	539 853,51	1 450 802,93		25,00	
21947	539 817,56	1 450 823,89		25,00	
21948	539 782,36	1 450 894,71		25,00	
21949	539 744,35	1 450 924,82		25,00	
21950	539 696,87	1 450 932,34		25,00	
21951	539 640,12	1 450 928,71		25,00	
21952	539 594,34	1 450 904,47		25,00	
21953	539 586,63	1 450 841,09		25,00	
21954	539 583,24	1 450 770,87		25,00	
21955	539 577,82	1 450 716,52		25,00	
21956	539 579,52	1 450 677,98		25,00	
21957	539 610,91	1 450 657,06		25,00	
21958	539 651,01	1 450 608,83		25,00	
21959	539 684,38	1 450 569,76		25,00	
21960	539 750,09	1 450 564,16		25,00	
21961	539 786,25	1 450 559,06		25,00	
21962	539 826,93	1 450 551,64		25,00	
21963	539 876,97	1 450 559,92		25,00	
21964	539 979,33	1 450 585,52		25,00	
21965	540 031,73	1 450 600,61		25,00	
21966	540 061,65	1 450 625,07		25,00	
21967	540 068,94	1 450 661,22		25,00	
21968	540 069,29	1 450 679,38		25,00	
21943	540 047,08	1 450 706,92		25,00	
Терзона ПрЛ(911)					
21969	566 552,84	1 442 630,96	Картометрический метод	25,00	—
21970	566 577,95	1 442 578,80		25,00	
21971	566 582,21	1 442 552,86		25,00	
21972	566 562,96	1 442 522,56		25,00	
21973	566 524,44	1 442 466,68		25,00	
21974	566 507,14	1 442 419,89		25,00	
21975	566 532,46	1 442 379,52		25,00	
21976	566 604,69	1 442 336,00		25,00	
21977	566 710,23	1 442 315,52		25,00	
21978	566 827,93	1 442 316,05		25,00	
21979	566 882,45	1 442 341,10		25,00	
21980	566 913,56	1 442 373,50		25,00	
21981	566 933,31	1 442 434,41		25,00	
21982	566 912,95	1 442 484,12		25,00	
21983	566 864,26	1 442 534,31		25,00	
21984	566 806,34	1 442 594,04		25,00	
21985	566 748,01	1 442 620,83		25,00	
21986	566 687,40	1 442 659,44		25,00	



**Раздел 2**

Сведения о местоположении границ объекта					
1	2	3	4	5	6
21987	566 645,45	1 442 685,97	Картометрический метод	25,00	—
21988	566 591,40	1 442 689,20		25,00	
21989	566 560,68	1 442 680,25		25,00	
21990	566 548,66	1 442 661,61		25,00	
21969	566 552,84	1 442 630,96		25,00	
Терзона ПрЛ(912)					
21991	545 511,47	1 440 266,53	Картометрический метод	25,00	—
21992	545 512,74	1 440 255,18		25,00	
21993	545 519,67	1 440 234,24		25,00	
21994	545 529,75	1 440 208,05		25,00	
21995	545 547,90	1 440 170,27		25,00	
21996	545 587,06	1 440 148,82		25,00	
21997	545 626,27	1 440 124,25		25,00	
21998	545 687,58	1 440 113,88		25,00	
21999	545 702,04	1 440 104,28		25,00	
22000	545 718,26	1 440 078,00		25,00	
22001	545 731,33	1 440 044,46		25,00	
22002	545 750,65	1 440 017,05		25,00	
22003	545 771,32	1 440 004,23		25,00	
22004	545 794,15	1 440 001,79		25,00	
22005	545 808,93	1 440 011,97		25,00	
22006	545 814,53	1 440 034,79		25,00	
22007	545 810,04	1 440 083,85		25,00	
22008	545 806,48	1 440 120,36		25,00	
22009	545 817,08	1 440 134,77		25,00	
22010	545 836,90	1 440 132,38		25,00	
22011	545 860,57	1 440 112,22		25,00	
22012	545 888,64	1 440 109,70		25,00	
22013	545 899,34	1 440 130,37		25,00	
22014	545 895,58	1 440 154,41		25,00	
22015	545 887,82	1 440 193,08		25,00	
22016	545 865,75	1 440 243,40		25,00	
22017	545 864,68	1 440 261,00		25,00	
22018	545 857,50	1 440 308,14		25,00	
22019	545 817,03	1 440 352,48		25,00	
22020	545 763,92	1 440 372,72		25,00	
22021	545 737,34	1 440 377,97		25,00	
22022	545 723,18	1 440 400,03		25,00	
22023	545 696,60	1 440 405,27		25,00	
22024	545 582,73	1 440 414,36		25,00	
22025	545 555,55	1 440 388,12		25,00	
22026	545 511,14	1 440 337,87		25,00	
22027	545 498,30	1 440 294,40		25,00	
21991	545 511,47	1 440 266,53		25,00	
Терзона ПрЛ(913)					
22028	567 994,49	1 439 018,48	Картометрический метод	25,00	—
22029	568 028,20	1 439 041,93		25,00	
22030	568 044,17	1 439 064,60		25,00	
22031	568 051,80	1 439 089,50		25,00	
22032	568 052,22	1 439 116,59		25,00	
22033	568 061,00	1 439 143,51		25,00	
22034	568 077,96	1 439 165,13		25,00	
22035	568 093,94	1 439 181,58		25,00	
22036	568 108,84	1 439 207,36		25,00	
22037	568 130,22	1 439 241,39		25,00	

**Раздел 2**

<b>Сведения о местоположении границ объекта</b>					
<b>1</b>	<b>2</b>	<b>3</b>	<b>4</b>	<b>5</b>	<b>6</b>
22038	568 141,27	1 439 277,73	Картометрический метод	25,00	—
22039	568 138,67	1 439 312,12		25,00	
22040	568 138,90	1 439 326,69		25,00	
22041	568 152,73	1 439 348,37		25,00	
22042	568 172,80	1 439 361,60		25,00	
22043	568 179,34	1 439 380,25		25,00	
22044	568 181,73	1 439 405,19		25,00	
22045	568 171,79	1 439 433,51		25,00	
22046	568 162,93	1 439 465,94		25,00	
22047	568 157,26	1 439 503,53		25,00	
22048	568 151,56	1 439 539,04		25,00	
22049	568 137,37	1 439 566,35		25,00	
22050	568 118,92	1 439 584,35		25,00	
22051	568 098,31	1 439 594,05		25,00	
22052	568 083,76	1 439 598,45		25,00	
22053	568 071,34	1 439 602,77		25,00	
22054	568 066,17	1 439 608,09		25,00	
22055	568 065,30	1 439 616,45		25,00	
22056	568 070,72	1 439 627,80		25,00	
22057	568 079,10	1 439 634,98		25,00	
22058	568 087,59	1 439 643,15		25,00	
22059	568 088,75	1 439 653,58		25,00	
22060	568 084,81	1 439 665,09		25,00	
22061	568 066,01	1 439 662,23		25,00	
22062	568 043,00	1 439 659,50		25,00	
22063	568 029,54	1 439 661,77		25,00	
22064	568 009,86	1 439 666,25		25,00	
22065	567 987,92	1 439 668,70		25,00	
22066	567 977,43	1 439 661,59		25,00	
22067	567 977,10	1 439 640,74		25,00	
22068	567 985,12	1 439 617,69		25,00	
22069	567 985,81	1 439 597,86		25,00	
22070	567 985,36	1 439 568,72		25,00	
22071	567 987,22	1 439 552,04		25,00	
22072	567 993,36	1 439 545,67		25,00	
22073	568 017,13	1 439 531,75		25,00	
22074	568 032,51	1 439 515,91		25,00	
22075	568 045,53	1 439 485,48		25,00	
22076	568 052,41	1 439 461,42		25,00	
22077	568 057,16	1 439 430,08		25,00	
22078	568 056,81	1 439 407,17		25,00	
22079	568 056,39	1 439 380,08		25,00	
22080	568 045,63	1 439 361,51		25,00	
22081	568 035,03	1 439 347,08		25,00	
22082	568 018,08	1 439 333,81		25,00	
22083	567 998,14	1 439 320,57		25,00	
22084	567 985,42	1 439 306,19		25,00	
22085	567 977,92	1 439 289,66		25,00	
22086	567 967,14	1 439 271,08		25,00	
22087	567 952,38	1 439 261,93		25,00	
22088	567 936,69	1 439 256,92		25,00	
22089	567 924,08	1 439 249,85		25,00	
22090	567 911,51	1 439 244,85		25,00	
22091	567 906,11	1 439 234,52		25,00	
22092	567 913,31	1 439 223,95		25,00	

**Раздел 2**

Сведения о местоположении границ объекта						
1	2	3	4	5	6	
22093	567 930,71	1 439 209,11	Картометрический метод	25,00	—	
22094	567 946,24	1 439 196,35		25,00		
22095	567 950,08	1 439 177,55		25,00		
22096	567 949,70	1 439 152,57		25,00		
22097	567 949,36	1 439 130,69		25,00		
22098	567 942,60	1 439 097,47		25,00		
22099	567 939,05	1 439 076,66		25,00		
22100	567 938,81	1 439 061,05		25,00		
22101	567 945,87	1 439 041,12		25,00		
22102	567 953,89	1 439 026,42		25,00		
22103	567 969,39	1 439 017,84		25,00		
22104	567 983,96	1 439 015,56	25,00			
22028	567 994,49	1 439 018,48	25,00			
Терзона ПрЛ(914)						
22105	566 142,90	1 441 696,18	Картометрический метод	25,00	—	
22106	566 122,23	1 441 729,40		25,00		
22107	566 084,65	1 441 737,09		25,00		
22108	566 037,81	1 441 751,91		25,00		
22109	565 981,50	1 441 759,89		25,00		
22110	565 943,61	1 441 741,63		25,00		
22111	565 914,55	1 441 690,31		25,00		
22112	565 909,40	1 441 662,17		25,00		
22113	565 892,77	1 441 655,38		25,00		
22114	565 864,10	1 441 627,61		25,00		
22115	565 846,90	1 441 578,46		25,00		
22116	565 846,01	1 441 524,32		25,00		
22117	565 828,89	1 441 479,93		25,00		
22118	565 830,51	1 441 435,17		25,00		
22119	565 844,29	1 441 411,42		25,00		
22120	565 884,25	1 441 406,11		25,00		
22121	565 987,95	1 441 423,27		25,00		
22122	566 030,59	1 441 439,07		25,00		
22123	566 087,06	1 441 440,54		25,00		
22124	566 120,35	1 441 456,49		25,00		
22125	566 151,29	1 441 479,55		25,00		
22126	566 163,73	1 441 524,06		25,00		
22127	566 159,16	1 441 538,24		25,00		
22128	566 123,92	1 441 538,81		25,00		
22129	566 097,82	1 441 525,10		25,00		
22130	566 071,71	1 441 511,38		25,00		
22131	566 055,52	1 441 530,46		25,00		
22132	566 051,45	1 441 568,18		25,00		
22133	566 061,73	1 441 624,51		25,00		
22134	566 080,99	1 441 650,07		25,00		
22135	566 106,96	1 441 654,39		25,00		
22136	566 125,77	1 441 651,73		25,00		
22137	566 132,86	1 441 656,33		25,00		
22105	566 142,90	1 441 696,18		25,00		
Терзона ПрЛ(915)						
22138	540 792,87	1 451 711,05	Картометрический метод	25,00	—	
22139	540 729,75	1 451 734,73		25,00		
22140	540 679,98	1 451 740,03		25,00		
22141	540 657,03	1 451 724,50		25,00		
22142	540 647,72	1 451 711,08		25,00		
22143	540 606,93	1 451 707,14		25,00		

**Раздел 2**

Сведения о местоположении границ объекта					
1	2	3	4	5	6
22144	540 570,52	1 451 705,45	Картометрический метод	25,00	—
22145	540 522,60	1 451 685,82		25,00	
22146	540 515,29	1 451 649,65		25,00	
22147	540 528,21	1 451 604,08		25,00	
22148	540 554,56	1 451 549,24		25,00	
22149	540 569,74	1 451 510,50		25,00	
22150	540 591,92	1 451 476,11		25,00	
22151	540 639,20	1 451 452,70		25,00	
22152	540 668,47	1 451 443,18		25,00	
22153	540 702,01	1 451 413,17		25,00	
22154	540 733,84	1 451 414,95		25,00	
22155	540 768,06	1 451 430,25		25,00	
22156	540 802,55	1 451 459,21		25,00	
22157	540 818,95	1 451 492,99		25,00	
22158	540 819,41	1 451 527,00		25,00	
22159	540 829,24	1 451 572,18		25,00	
22160	540 814,00	1 451 613,22	25,00		
22161	540 812,11	1 451 635,94	25,00		
22138	540 792,87	1 451 711,05	25,00		
Терзона ПрЛ(916)					
22162	541 160,48	1 441 805,60	Картометрический метод	25,00	—
22163	541 163,61	1 441 854,09		25,00	
22164	541 149,87	1 441 900,39		25,00	
22165	541 111,56	1 441 932,53		25,00	
22166	541 060,84	1 441 947,87		25,00	
22167	541 010,10	1 441 963,22		25,00	
22168	540 952,55	1 442 005,35		25,00	
22169	540 877,46	1 442 011,37		25,00	
22170	540 833,59	1 442 002,37		25,00	
22171	540 806,50	1 441 976,09		25,00	
22172	540 808,20	1 441 929,98		25,00	
22173	540 817,38	1 441 891,02		25,00	
22174	540 836,20	1 441 854,37		25,00	
22175	540 896,16	1 441 809,77		25,00	
22176	540 994,50	1 441 745,15		25,00	
22177	541 072,01	1 441 736,68		25,00	
22178	541 125,67	1 441 750,37	25,00		
22179	541 142,94	1 441 769,50	25,00		
22162	541 160,48	1 441 805,60	25,00		
Терзона ПрЛ(917)					
22180	570 181,47	1 443 698,85	Картометрический метод	25,00	—
22181	570 103,72	1 443 685,96		25,00	
22182	570 019,08	1 443 694,30		25,00	
22183	569 962,92	1 443 711,64		25,00	
22184	569 901,69	1 443 712,61		25,00	
22185	569 833,23	1 443 694,89		25,00	
22186	569 787,89	1 443 660,30		25,00	
22187	569 747,47	1 443 625,62		25,00	
22188	569 732,90	1 443 602,31		25,00	
22189	569 739,60	1 443 576,31		25,00	
22190	569 751,19	1 443 569,10		25,00	
22191	569 810,12	1 443 570,53		25,00	
22192	569 927,71	1 443 571,03		25,00	
22193	569 967,51	1 443 556,28		25,00	
22194	570 006,91	1 443 518,05		25,00	

**Раздел 2**

Сведения о местоположении границ объекта					
1	2	3	4	5	6
22195	570 046,66	1 443 500,95	Картометрический метод	25,00	—
22196	570 086,54	1 443 490,89		25,00	
22197	570 103,26	1 443 509,47		25,00	
22198	570 115,37	1 443 532,78		25,00	
22199	570 153,12	1 443 541,62		25,00	
22200	570 200,19	1 443 540,91		25,00	
22201	570 247,25	1 443 540,14		25,00	
22202	570 275,67	1 443 551,46		25,00	
22203	570 282,97	1 443 567,83		25,00	
22204	570 278,49	1 443 579,68		25,00	
22205	570 252,70	1 443 584,77		25,00	
22206	570 132,89	1 443 598,42		25,00	
22207	570 104,88	1 443 610,62		25,00	
22208	570 105,06	1 443 627,08		25,00	
22209	570 119,37	1 443 636,25		25,00	
22210	570 145,29	1 443 638,23		25,00	
22211	570 171,44	1 443 654,29		25,00	
22212	570 178,75	1 443 670,63	25,00		
22180	570 181,47	1 443 698,85	25,00		
Терзона ПрЛ(918)					
22213	545 610,55	1 451 959,89	Картометрический метод	25,00	—
22214	545 533,56	1 451 970,16		25,00	
22215	545 460,71	1 451 948,63		25,00	
22216	545 346,56	1 451 902,80		25,00	
22217	545 268,80	1 451 858,65		25,00	
22218	545 184,83	1 451 855,48		25,00	
22219	545 130,15	1 451 838,15		25,00	
22220	545 080,21	1 451 834,41		25,00	
22221	544 993,55	1 451 797,23		25,00	
22222	544 945,45	1 451 768,52		25,00	
22223	544 938,39	1 451 750,49		25,00	
22224	544 949,31	1 451 727,64		25,00	
22225	545 001,54	1 451 733,64		25,00	
22226	545 038,36	1 451 767,07		25,00	
22227	545 065,44	1 451 759,81		25,00	
22228	545 087,99	1 451 750,40		25,00	
22229	545 135,87	1 451 767,78		25,00	
22230	545 169,71	1 451 758,18		25,00	
22231	545 251,40	1 451 759,20		25,00	
22232	545 299,18	1 451 772,04		25,00	
22233	545 370,11	1 451 809,49		25,00	
22234	545 408,59	1 451 808,88		25,00	
22235	545 451,62	1 451 801,38		25,00	
22236	545 474,60	1 451 823,72		25,00	
22237	545 504,34	1 451 843,66		25,00	
22238	545 554,60	1 451 863,27		25,00	
22239	545 575,23	1 451 878,81		25,00	
22240	545 603,22	1 451 928,25		25,00	
22241	545 610,25	1 451 939,48	25,00		
22213	545 610,55	1 451 959,89	25,00		
Терзона ПрЛ(919)					
22242	557 914,50	1 448 085,86	Картометрический метод	25,00	—
22243	557 872,86	1 448 060,45		25,00	
22244	557 803,33	1 448 059,38		25,00	
22245	557 738,15	1 448 051,73		25,00	

**Раздел 2**

Сведения о местоположении границ объекта					
1	2	3	4	5	6
22246	557 642,30	1 448 027,21	Картометрический метод	25,00	—
22247	557 616,03	1 448 012,40		25,00	
22248	557 602,52	1 447 982,21		25,00	
22249	557 571,03	1 447 915,45		25,00	
22250	557 566,23	1 447 885,14		25,00	
22251	557 589,80	1 447 863,05		25,00	
22252	557 619,90	1 447 849,55		25,00	
22253	557 641,35	1 447 827,54		25,00	
22254	557 675,84	1 447 816,12		25,00	
22255	557 704,25	1 447 826,53		25,00	
22256	557 739,48	1 447 860,70		25,00	
22257	557 785,18	1 447 870,84		25,00	
22258	557 842,24	1 447 909,00		25,00	
22259	557 879,40	1 447 921,45		25,00	
22260	557 912,27	1 447 942,65		25,00	
22261	557 928,17	1 447 987,95		25,00	
22262	557 924,70	1 448 046,62	25,00		
22263	557 925,15	1 448 077,00	25,00		
22242	557 914,50	1 448 085,86	25,00		
Терзона ПрЛ(920)					
22264	566 551,42	1 440 590,89	Картометрический метод	25,00	—
22265	566 572,87	1 440 593,08		25,00	
22266	566 591,54	1 440 594,97		25,00	
22267	566 592,10	1 440 630,25		25,00	
22268	566 583,29	1 440 672,75		25,00	
22269	566 558,24	1 440 724,92		25,00	
22270	566 523,14	1 440 734,86		25,00	
22271	566 384,70	1 440 762,94		25,00	
22272	566 345,12	1 440 784,74		25,00	
22273	566 317,10	1 440 796,92		25,00	
22274	566 251,55	1 440 821,48		25,00	
22275	566 197,65	1 440 834,08		25,00	
22276	566 172,04	1 440 858,06		25,00	
22277	566 139,59	1 440 886,75		25,00	
22278	566 099,90	1 440 908,56		25,00	
22279	566 083,31	1 440 897,08		25,00	
22280	566 080,74	1 440 882,99		25,00	
22281	566 089,73	1 440 859,33		25,00	
22282	566 129,33	1 440 830,46		25,00	
22283	566 152,10	1 440 783,03		25,00	
22284	566 175,11	1 440 749,76		25,00	
22285	566 256,88	1 440 715,52		25,00	
22286	566 284,73	1 440 684,50		25,00	
22287	566 347,17	1 440 619,98		25,00	
22288	566 406,06	1 440 626,11		25,00	
22289	566 455,32	1 440 615,94		25,00	
22290	566 497,63	1 440 610,55	25,00		
22264	566 551,42	1 440 590,89	25,00		
Терзона ПрЛ(921)					
22291	550 754,71	1 440 623,16	Картометрический метод	25,00	—
22292	550 715,08	1 440 642,58		25,00	
22293	550 681,92	1 440 626,65		25,00	
22294	550 660,36	1 440 603,49		25,00	
22295	550 601,18	1 440 571,51		25,00	
22296	550 570,21	1 440 546,12		25,00	

**Раздел 2**

Сведения о местоположении границ объекта					
1	2	3	4	5	6
22297	550 555,72	1 440 518,17	Картометрический метод	25,00	—
22298	550 543,71	1 440 506,63		25,00	
22299	550 468,13	1 440 481,96		25,00	
22300	550 446,68	1 440 458,80		25,00	
22301	550 441,44	1 440 423,63		25,00	
22302	550 433,97	1 440 395,54		25,00	
22303	550 435,87	1 440 367,31		25,00	
22304	550 452,08	1 440 355,34		25,00	
22305	550 494,28	1 440 349,98		25,00	
22306	550 529,36	1 440 340,03		25,00	
22307	550 569,44	1 440 348,79		25,00	
22308	550 604,68	1 440 348,24		25,00	
22309	550 663,97	1 440 380,19		25,00	
22310	550 717,31	1 440 451,78		25,00	
22311	550 757,54	1 440 505,63		25,00	
22312	550 762,86	1 440 545,49	25,00		
22291	550 754,71	1 440 623,16	25,00		
Терзона ПрЛ(922)					
22313	566 788,99	1 444 335,57	Картометрический метод	25,00	—
22314	566 735,79	1 444 395,26		25,00	
22315	566 703,03	1 444 402,81		25,00	
22316	566 663,35	1 444 424,62		25,00	
22317	566 637,69	1 444 443,82		25,00	
22318	566 588,37	1 444 449,31		25,00	
22319	566 552,92	1 444 438,11		25,00	
22320	566 521,62	1 444 389,19		25,00	
22321	566 492,45	1 444 335,52		25,00	
22322	566 470,97	1 444 312,34		25,00	
22323	566 447,34	1 444 307,99		25,00	
22324	566 428,36	1 444 294,16		25,00	
22325	566 439,62	1 444 261,07		25,00	
22326	566 470,05	1 444 253,51		25,00	
22327	566 543,12	1 444 259,43		25,00	
22328	566 575,98	1 444 256,55		25,00	
22329	566 624,89	1 444 227,55		25,00	
22330	566 681,19	1 444 212,57		25,00	
22331	566 709,41	1 444 212,12		25,00	
22332	566 747,16	1 444 220,92		25,00	
22333	566 782,63	1 444 227,42		25,00	
22334	566 799,36	1 444 246,02		25,00	
22335	566 806,75	1 444 267,03		25,00	
22336	566 809,42	1 444 285,84		25,00	
22313	566 788,99	1 444 335,57		25,00	
Терзона ПрЛ(923)					
22337	564 979,47	1 441 182,61	Картометрический метод	25,00	—
22338	564 927,75	1 441 185,80		25,00	
22339	564 859,15	1 441 158,62		25,00	
22340	564 797,09	1 441 107,81		25,00	
22341	564 768,03	1 441 056,51		25,00	
22342	564 739,03	1 441 007,57		25,00	
22343	564 724,41	1 440 972,48		25,00	
22344	564 723,81	1 440 934,82		25,00	
22345	564 739,75	1 440 899,29		25,00	
22346	564 781,86	1 440 882,16		25,00	
22347	564 861,87	1 440 883,28		25,00	

**Раздел 2**

Сведения о местоположении границ объекта					
1	2	3	4	5	6
22348	564 890,57	1 440 913,41	Картометрический метод	25,00	—
22349	564 933,37	1 440 945,68		25,00	
22350	564 947,76	1 440 959,59		25,00	
22351	564 977,83	1 441 074,39		25,00	
22352	564 992,98	1 441 142,41		25,00	
22337	564 979,47	1 441 182,61		25,00	
Терзона ПрЛ(924)					
22353	532 575,60	1 450 728,81	Картометрический метод	25,00	—
22354	532 609,25	1 450 749,11		25,00	
22355	532 634,78	1 450 788,28		25,00	
22356	532 641,49	1 450 817,37		25,00	
22357	532 639,99	1 450 848,65		25,00	
22358	532 623,59	1 450 871,84		25,00	
22359	532 598,94	1 450 888,87		25,00	
22360	532 567,68	1 450 893,54		25,00	
22361	532 532,08	1 450 881,59		25,00	
22362	532 492,08	1 450 855,11		25,00	
22363	532 458,71	1 450 849,40		25,00	
22364	532 406,55	1 450 846,07		25,00	
22365	532 383,48	1 450 835,97		25,00	
22366	532 389,43	1 450 821,32		25,00	
22367	532 437,01	1 450 795,55		25,00	
22368	532 438,81	1 450 778,84		25,00	
22369	532 419,95	1 450 772,90		25,00	
22370	532 376,27	1 450 775,68		25,00	
22371	532 326,23	1 450 772,30		25,00	
22372	532 288,46	1 450 758,30		25,00	
22373	532 263,15	1 450 735,76		25,00	
22374	532 254,28	1 450 704,65		25,00	
22375	532 258,15	1 450 685,84		25,00	
22376	532 281,00	1 450 679,25		25,00	
22377	532 364,43	1 450 684,18		25,00	
22378	532 433,14	1 450 683,10		25,00	
22379	532 470,73	1 450 688,77	25,00		
22380	532 495,97	1 450 700,88	25,00		
22381	532 527,40	1 450 717,06	25,00		
22353	532 575,60	1 450 728,81	25,00		
Терзона ПрЛ(925)					
22382	551 817,61	1 441 727,31	Картометрический метод	25,00	—
22383	551 824,22	1 441 701,36		25,00	
22384	551 859,22	1 441 686,74		25,00	
22385	551 877,85	1 441 672,35		25,00	
22386	551 865,84	1 441 653,71		25,00	
22387	551 803,98	1 441 602,97		25,00	
22388	551 770,48	1 441 565,95		25,00	
22389	551 746,33	1 441 528,72		25,00	
22390	551 741,15	1 441 498,22		25,00	
22391	551 762,27	1 441 493,22		25,00	
22392	551 816,52	1 441 508,81		25,00	
22393	551 849,65	1 441 522,39		25,00	
22394	551 878,17	1 441 540,76		25,00	
22395	551 895,66	1 441 608,59		25,00	
22396	551 938,55	1 441 645,55		25,00	
22397	551 976,97	1 441 696,63		25,00	
22398	551 979,97	1 441 743,57		25,00	



**Раздел 2**

Сведения о местоположении границ объекта					
1	2	3	4	5	6
22399	552 029,72	1 441 763,96	Картометрический метод	25,00	—
22400	552 046,60	1 441 794,23		25,00	
22401	552 045,50	1 441 815,12		25,00	
22402	552 044,83	1 441 829,50		25,00	
22403	552 024,30	1 441 869,74		25,00	
22404	551 989,29	1 441 884,39		25,00	
22405	551 953,89	1 441 875,58		25,00	
22406	551 920,80	1 441 864,36		25,00	
22407	551 901,75	1 441 845,84		25,00	
22408	551 897,33	1 441 834,57		25,00	
22409	551 886,98	1 441 808,47		25,00	
22410	551 858,49	1 441 785,41		25,00	
22411	551 839,41	1 441 764,58		25,00	
22382	551 817,61	1 441 727,31	25,00		
Терзона ПрЛ(926)					
22412	550 421,65	1 443 168,42	Картометрический метод	25,00	—
22413	550 391,23	1 443 175,96		25,00	
22414	550 350,87	1 443 150,69		25,00	
22415	550 301,53	1 443 156,17		25,00	
22416	550 268,88	1 443 177,84		25,00	
22417	550 231,52	1 443 192,57		25,00	
22418	550 203,44	1 443 207,14		25,00	
22419	550 170,34	1 443 195,85		25,00	
22420	550 148,70	1 443 163,27		25,00	
22421	550 143,58	1 443 137,45		25,00	
22422	550 147,43	1 443 087,98		25,00	
22423	550 160,62	1 443 028,96		25,00	
22424	550 199,79	1 442 969,53		25,00	
22425	550 237,33	1 442 966,58		25,00	
22426	550 282,37	1 442 984,69		25,00	
22427	550 318,00	1 443 007,68		25,00	
22428	550 344,51	1 443 044,91		25,00	
22429	550 410,82	1 443 074,45		25,00	
22430	550 435,03	1 443 114,09	25,00		
22412	550 421,65	1 443 168,42	25,00		
Терзона ПрЛ(927)					
22431	556 003,65	1 440 305,95	Картометрический метод	25,00	—
22432	556 027,48	1 440 324,41		25,00	
22433	556 034,99	1 440 354,83		25,00	
22434	556 033,13	1 440 385,40		25,00	
22435	555 998,41	1 440 418,81		25,00	
22436	555 939,60	1 440 417,41		25,00	
22437	555 828,89	1 440 400,38		25,00	
22438	555 778,93	1 440 358,83		25,00	
22439	555 747,62	1 440 312,35		25,00	
22440	555 692,90	1 440 266,20		25,00	
22441	555 657,22	1 440 238,58		25,00	
22442	555 647,59	1 440 222,25		25,00	
22443	555 668,41	1 440 205,45		25,00	
22444	555 708,41	1 440 209,55		25,00	
22445	555 755,88	1 440 234,67		25,00	
22446	555 831,32	1 440 249,91		25,00	
22447	555 887,74	1 440 256,07		25,00	
22448	555 927,68	1 440 255,45		25,00	
22449	555 960,50	1 440 250,24		25,00	

**Раздел 2**

Сведения о местоположении границ объекта					
1	2	3	4	5	6
22450	555 979,46	1 440 257,00	Картометрический метод	25,00	—
22451	555 989,46	1 440 296,80		25,00	
22431	556 003,65	1 440 305,95		25,00	
Терзона ПрЛ(928)					
22452	553 393,11	1 441 354,90	Картометрический метод	25,00	—
22453	553 383,25	1 441 324,49		25,00	
22454	553 382,19	1 441 258,72		25,00	
22455	553 349,62	1 441 280,38		25,00	
22456	553 321,30	1 441 266,71		25,00	
22457	553 313,34	1 441 208,12		25,00	
22458	553 301,08	1 441 175,41		25,00	
22459	553 258,51	1 441 157,28		25,00	
22460	553 215,80	1 441 136,78		25,00	
22461	553 206,16	1 441 120,48		25,00	
22462	553 205,86	1 441 101,72		25,00	
22463	553 266,95	1 441 098,37		25,00	
22464	553 318,28	1 441 078,81		25,00	
22465	553 354,21	1 441 120,52		25,00	
22466	553 392,27	1 441 150,47		25,00	
22467	553 488,67	1 441 151,29		25,00	
22468	553 514,05	1 441 154,55		25,00	
22469	553 554,52	1 441 159,66		25,00	
22470	553 571,29	1 441 175,85		25,00	
22471	553 571,81	1 441 208,73		25,00	
22472	553 544,40	1 441 258,51		25,00	
22473	553 504,89	1 441 284,98		25,00	
22474	553 460,39	1 441 299,78		25,00	
22475	553 446,55	1 441 314,09		25,00	
22476	553 430,51	1 441 342,54		25,00	
22452	553 393,11	1 441 354,90		25,00	
Терзона ПрЛ(929)					
22477	555 529,16	1 440 160,67	Картометрический метод	25,00	—
22478	555 508,41	1 440 189,20		25,00	
22479	555 470,94	1 440 196,81		25,00	
22480	555 428,81	1 440 206,89		25,00	
22481	555 395,91	1 440 207,41		25,00	
22482	555 384,24	1 440 209,92		25,00	
22483	555 389,69	1 440 259,22		25,00	
22484	555 395,23	1 440 313,12		25,00	
22485	555 428,87	1 440 359,61		25,00	
22486	555 441,02	1 440 387,60		25,00	
22487	555 429,76	1 440 416,00		25,00	
22488	555 397,08	1 440 430,63		25,00	
22489	555 359,21	1 440 412,39		25,00	
22490	555 302,17	1 440 375,73		25,00	
22491	555 278,35	1 440 350,20		25,00	
22492	555 277,97	1 440 326,76		25,00	
22493	555 298,61	1 440 298,22		25,00	
22494	555 303,03	1 440 274,65		25,00	
22495	555 276,76	1 440 249,21		25,00	
22496	555 267,10	1 440 230,56		25,00	
22497	555 282,93	1 440 195,07		25,00	
22498	555 291,60	1 440 150,27		25,00	
22499	555 319,52	1 440 131,07		25,00	
22500	555 373,58	1 440 127,87		25,00	

**Раздел 2**

Сведения о местоположении границ объекта							
1	2	3	4	5	6		
22501	555 425,22	1 440 127,05	Картометрический метод	25,00	—		
22502	555 495,71	1 440 125,94		25,00			
22503	555 519,31	1 440 137,33		25,00			
22477	555 529,16	1 440 160,67		25,00			
Терзона ПрЛ(930)							
22504	542 934,28	1 437 994,21	Картометрический метод	25,00	—		
22505	542 934,39	1 438 016,56		25,00			
22506	542 928,73	1 438 040,62		25,00			
22507	542 927,05	1 438 063,08		25,00			
22508	542 914,89	1 438 086,15		25,00			
22509	542 898,66	1 438 097,11		25,00			
22510	542 875,92	1 438 113,47		25,00			
22511	542 837,41	1 438 126,46		25,00			
22512	542 784,32	1 438 134,46		25,00			
22513	542 756,18	1 438 133,33		25,00			
22514	542 740,92	1 438 119,63		25,00			
22515	542 726,04	1 438 094,16		25,00			
22516	542 712,41	1 438 055,12		25,00			
22517	542 703,69	1 438 015,75		25,00			
22518	542 708,53	1 437 988,74		25,00			
22519	542 740,74	1 437 918,52		25,00			
22520	542 770,03	1 437 915,59		25,00			
22521	542 794,06	1 437 933,71		25,00			
22522	542 819,20	1 437 944,31		25,00			
22523	542 859,08	1 437 948,02		25,00			
22524	542 891,46	1 437 957,18		25,00			
22525	542 919,43	1 437 977,74		25,00			
22504	542 934,28	1 437 994,21		25,00			
Терзона ПрЛ(931)							
22526	567 521,14	1 445 260,60	Картометрический метод	25,00	—		
22527	567 494,87	1 445 232,78		25,00			
22528	567 511,14	1 445 218,40		25,00			
22529	567 553,32	1 445 213,03		25,00			
22530	567 645,32	1 445 223,37		25,00			
22531	567 744,14	1 445 221,82		25,00			
22532	567 805,25	1 445 220,86		25,00			
22533	567 829,03	1 445 234,61		25,00			
22534	567 850,66	1 445 264,87		25,00			
22535	567 844,02	1 445 293,20		25,00			
22536	567 828,30	1 445 338,17		25,00			
22537	567 821,84	1 445 375,92		25,00			
22538	567 798,83	1 445 411,56		25,00			
22539	567 761,30	1 445 421,56		25,00			
22540	567 730,34	1 445 393,78		25,00			
22541	567 708,52	1 445 351,79		25,00			
22542	567 710,27	1 445 318,84		25,00			
22543	567 698,23	1 445 300,17		25,00			
22544	567 660,60	1 445 298,44		25,00			
22545	567 587,52	1 445 292,52		25,00			
22526	567 521,14	1 445 260,60		25,00			
Терзона ПрЛ(932)							
22546	567 302,44	1 444 816,97		Картометрический метод		25,00	—
22547	567 246,68	1 444 862,52				25,00	
22548	567 216,51	1 444 891,27	25,00				
22549	567 184,58	1 444 952,93	25,00				

**Раздел 2**

Сведения о местоположении границ объекта					
1	2	3	4	5	6
22550	567 149,88	1 444 991,10	Картометрический метод	25,00	—
22551	567 119,79	1 445 024,57		25,00	
22552	567 088,95	1 445 008,54		25,00	
22553	567 074,52	1 444 987,60		25,00	
22554	567 097,12	1 444 928,41		25,00	
22555	567 126,52	1 444 855,01		25,00	
22556	567 142,51	1 444 819,49		25,00	
22557	567 137,21	1 444 784,26		25,00	
22558	567 157,76	1 444 741,59		25,00	
22559	567 181,22	1 444 736,51		25,00	
22560	567 216,54	1 444 740,68		25,00	
22561	567 247,01	1 444 735,48		25,00	
22562	567 275,10	1 444 720,90		25,00	
22563	567 300,88	1 444 715,82		25,00	
22564	567 315,24	1 444 732,05		25,00	
22565	567 318,12	1 444 762,57		25,00	
22546	567 302,44	1 444 816,97	25,00		
Терзона ПрЛ(933)					
22566	546 409,51	1 444 057,14	Картометрический метод	25,00	—
22567	546 355,54	1 444 065,07		25,00	
22568	546 325,39	1 444 096,10		25,00	
22569	546 276,23	1 444 110,99		25,00	
22570	546 236,06	1 444 097,51		25,00	
22571	546 200,05	1 444 053,36		25,00	
22572	546 151,93	1 443 985,87		25,00	
22573	546 149,10	1 443 950,64		25,00	
22574	546 170,05	1 443 943,24		25,00	
22575	546 346,62	1 443 947,56		25,00	
22576	546 415,35	1 443 974,71		25,00	
22577	546 448,70	1 444 000,08		25,00	
22578	546 453,74	1 444 021,14		25,00	
22566	546 409,51	1 444 057,14		25,00	
Терзона ПрЛ(934)					
22579	556 893,59	1 441 612,57	Картометрический метод	25,00	—
22580	556 914,48	1 441 600,49		25,00	
22581	556 954,48	1 441 604,54		25,00	
22582	556 991,84	1 441 589,86		25,00	
22583	557 032,07	1 441 608,04		25,00	
22584	557 063,06	1 441 633,42		25,00	
22585	557 068,35	1 441 670,90		25,00	
22586	557 050,22	1 441 715,83		25,00	
22587	557 008,37	1 441 742,35		25,00	
22588	556 968,73	1 441 759,43		25,00	
22589	556 926,61	1 441 769,49		25,00	
22590	556 900,96	1 441 783,97		25,00	
22591	556 868,25	1 441 796,24		25,00	
22592	556 825,75	1 441 782,79		25,00	
22593	556 808,98	1 441 759,59		25,00	
22594	556 813,05	1 441 721,94		25,00	
22595	556 824,44	1 441 702,92		25,00	
22596	556 875,78	1 441 676,28		25,00	
22597	556 884,84	1 441 657,35		25,00	
22598	556 884,72	1 441 650,30		25,00	
22579	556 893,59	1 441 612,57		25,00	
Терзона ПрЛ(935)					

**Раздел 2**

Сведения о местоположении границ объекта					
1	2	3	4	5	6
22599	566 840,25	1 441 449,91	Картометрический метод	25,00	—
22600	566 827,99	1 441 417,18		25,00	
22601	566 839,06	1 441 377,01		25,00	
22602	566 850,38	1 441 346,25		25,00	
22603	566 854,57	1 441 315,60		25,00	
22604	566 866,12	1 441 298,92		25,00	
22605	566 931,32	1 441 253,21		25,00	
22606	566 954,43	1 441 226,97		25,00	
22607	566 989,64	1 441 224,05		25,00	
22608	567 003,94	1 441 233,23		25,00	
22609	567 018,38	1 441 256,55		25,00	
22610	567 073,05	1 441 290,99		25,00	
22611	567 080,57	1 441 321,44		25,00	
22612	567 062,44	1 441 366,44		25,00	
22613	566 999,14	1 441 376,84		25,00	
22614	566 966,35	1 441 391,47		25,00	
22615	566 933,88	1 441 417,85		25,00	
22616	566 901,17	1 441 437,22	25,00		
22617	566 866,19	1 441 454,24	25,00		
22599	566 840,25	1 441 449,91	25,00		
Терзона ПрЛ(936)					
22618	540 578,06	1 437 620,57	Картометрический метод	25,00	—
22619	540 588,91	1 437 645,42		25,00	
22620	540 603,74	1 437 660,82		25,00	
22621	540 612,33	1 437 668,79		25,00	
22622	540 603,87	1 437 700,00		25,00	
22623	540 595,87	1 437 709,34		25,00	
22624	540 577,13	1 437 717,34		25,00	
22625	540 545,93	1 437 719,42		25,00	
22626	540 512,05	1 437 714,70		25,00	
22627	540 482,99	1 437 702,43		25,00	
22628	540 466,89	1 437 685,10		25,00	
22629	540 458,57	1 437 665,60		25,00	
22630	540 453,71	1 437 622,80		25,00	
22631	540 454,96	1 437 563,04		25,00	
22632	540 454,50	1 437 493,51		25,00	
22633	540 451,56	1 437 467,13		25,00	
22634	540 455,54	1 437 458,06		25,00	
22635	540 478,24	1 437 445,71		25,00	
22636	540 512,46	1 437 436,61		25,00	
22637	540 533,14	1 437 438,90		25,00	
22638	540 550,26	1 437 442,87		25,00	
22639	540 567,26	1 437 461,36		25,00	
22640	540 564,58	1 437 491,63		25,00	
22641	540 568,00	1 437 519,46		25,00	
22642	540 562,87	1 437 588,99		25,00	
22643	540 563,13	1 437 591,52		25,00	
22618	540 578,06	1 437 620,57		25,00	
Терзона ПрЛ(937)					
22644	542 725,44	1 437 236,94	Картометрический метод	25,00	—
22645	542 716,40	1 437 251,67		25,00	
22646	542 704,95	1 437 254,96		25,00	
22647	542 693,84	1 437 250,57		25,00	
22648	542 687,12	1 437 247,96		25,00	
22649	542 665,06	1 437 234,72		25,00	

**Раздел 2**

Сведения о местоположении границ объекта					
1	2	3	4	5	6
22650	542 648,01	1 437 213,13	Картометрический метод	25,00	—
22651	542 623,63	1 437 185,40		25,00	
22652	542 599,29	1 437 160,77		25,00	
22653	542 586,44	1 437 135,97		25,00	
22654	542 577,79	1 437 116,33		25,00	
22655	542 570,18	1 437 099,76		25,00	
22656	542 560,62	1 437 086,38		25,00	
22657	542 547,91	1 437 070,92		25,00	
22658	542 543,36	1 437 049,13		25,00	
22659	542 550,47	1 437 039,65		25,00	
22660	542 577,49	1 437 032,95		25,00	
22661	542 614,95	1 437 032,38		25,00	
22662	542 653,61	1 437 036,99		25,00	
22663	542 675,55	1 437 041,85		25,00	
22664	542 696,58	1 437 054,01		25,00	
22665	542 717,77	1 437 076,61		25,00	
22666	542 733,72	1 437 099,28		25,00	
22667	542 743,58	1 437 126,20		25,00	
22668	542 747,13	1 437 155,35		25,00	
22669	542 748,54	1 437 176,14		25,00	
22670	542 748,92	1 437 202,20	25,00		
22671	542 740,86	1 437 223,16	25,00		
22644	542 725,44	1 437 236,94	25,00		
Терзона ПрЛ(938)					
22672	559 823,37	1 443 694,12	Картометрический метод	25,00	—
22673	559 747,92	1 443 685,88		25,00	
22674	559 646,20	1 443 654,55		25,00	
22675	559 596,39	1 443 631,79		25,00	
22676	559 530,44	1 443 623,42		25,00	
22677	559 492,84	1 443 623,98		25,00	
22678	559 461,97	1 443 612,70		25,00	
22679	559 452,36	1 443 598,73		25,00	
22680	559 461,23	1 443 563,31		25,00	
22681	559 477,51	1 443 548,95		25,00	
22682	559 510,41	1 443 548,42		25,00	
22683	559 543,55	1 443 562,02		25,00	
22684	559 574,26	1 443 563,91		25,00	
22685	559 621,61	1 443 586,67		25,00	
22686	559 690,03	1 443 595,00		25,00	
22687	559 727,50	1 443 587,37		25,00	
22688	559 755,62	1 443 582,24		25,00	
22689	559 788,94	1 443 605,26		25,00	
22690	559 812,67	1 443 616,66		25,00	
22691	559 836,52	1 443 635,10		25,00	
22692	559 846,25	1 443 656,11	25,00		
22693	559 841,90	1 443 682,08	25,00		
22672	559 823,37	1 443 694,12	25,00		
Терзона ПрЛ(939)					
22694	548 758,78	1 444 418,03	Картометрический метод	25,00	—
22695	548 702,47	1 444 425,99		25,00	
22696	548 666,86	1 444 405,38		25,00	
22697	548 609,73	1 444 366,25		25,00	
22698	548 547,96	1 444 322,50		25,00	
22699	548 521,52	1 444 290,00		25,00	
22700	548 525,74	1 444 256,96		25,00	

**Раздел 2**

Сведения о местоположении границ объекта					
1	2	3	4	5	6
22701	548 551,38	1 444 242,46	Картометрический метод	25,00	—
22702	548 591,29	1 444 234,77		25,00	
22703	548 638,49	1 444 248,16		25,00	
22704	548 669,78	1 444 290,02		25,00	
22705	548 710,07	1 444 310,55		25,00	
22706	548 762,39	1 444 342,69		25,00	
22707	548 781,74	1 444 377,68		25,00	
22708	548 791,38	1 444 393,99		25,00	
22709	548 807,93	1 444 396,07		25,00	
22710	548 817,67	1 444 417,08		25,00	
22711	548 806,21	1 444 438,47		25,00	
22712	548 782,48	1 444 427,06		25,00	
22694	548 758,78	1 444 418,03		25,00	
Терзона ПрЛ(940)					
22713	554 087,23	1 442 312,09	Картометрический метод	25,00	—
22714	554 056,71	1 442 314,93		25,00	
22715	554 035,05	1 442 280,02		25,00	
22716	554 001,48	1 442 240,59		25,00	
22717	553 944,75	1 442 215,65		25,00	
22718	553 904,70	1 442 209,21		25,00	
22719	553 878,47	1 442 188,46		25,00	
22720	553 831,48	1 442 186,87		25,00	
22721	553 791,44	1 442 180,43		25,00	
22722	553 767,64	1 442 164,37		25,00	
22723	553 767,25	1 442 133,81		25,00	
22724	553 781,07	1 442 119,51		25,00	
22725	553 820,95	1 442 116,53		25,00	
22726	553 851,47	1 442 113,70		25,00	
22727	553 867,67	1 442 094,66		25,00	
22728	553 898,08	1 442 091,84		25,00	
22729	553 924,26	1 442 110,22		25,00	
22730	553 959,62	1 442 116,70		25,00	
22731	553 997,71	1 442 146,67		25,00	
22732	554 014,65	1 442 179,29		25,00	
22733	554 043,37	1 442 216,44		25,00	
22734	554 074,56	1 442 253,55		25,00	
22735	554 098,28	1 442 271,96		25,00	
22736	554 100,97	1 442 293,10		25,00	
22713	554 087,23	1 442 312,09		25,00	
Терзона ПрЛ(941)					
22737	553 538,11	1 440 859,20	Картометрический метод	25,00	—
22738	553 523,77	1 440 862,66		25,00	
22739	553 486,65	1 440 871,73		25,00	
22740	553 448,85	1 440 858,21		25,00	
22741	553 415,68	1 440 842,28		25,00	
22742	553 371,03	1 440 840,63		25,00	
22743	553 337,72	1 440 815,32		25,00	
22744	553 306,79	1 440 792,31		25,00	
22745	553 266,49	1 440 769,45		25,00	
22746	553 247,41	1 440 748,60		25,00	
22747	553 260,83	1 440 708,43		25,00	
22748	553 290,46	1 440 649,23		25,00	
22749	553 320,98	1 440 646,42		25,00	
22750	553 356,52	1 440 664,62		25,00	
22751	553 368,57	1 440 685,62		25,00	

**Раздел 2**

Сведения о местоположении границ объекта					
1	2	3	4	5	6
22752	553 348,02	1 440 725,86	Картометрический метод	25,00	—
22753	553 362,74	1 440 760,89		25,00	
22754	553 405,38	1 440 783,73		25,00	
22755	553 466,42	1 440 785,12		25,00	
22756	553 508,69	1 440 784,45		25,00	
22757	553 522,50	1 440 790,41		25,00	
22758	553 525,99	1 440 791,98		25,00	
22759	553 534,76	1 440 795,78		25,00	
22760	553 549,33	1 440 828,45		25,00	
22737	553 538,11	1 440 859,20		25,00	
Терзона ПрЛ(942)					
22761	541 106,33	1 440 673,61	Картометрический метод	25,00	—
22762	541 105,76	1 440 637,22		25,00	
22763	541 124,78	1 440 612,72		25,00	
22764	541 199,88	1 440 606,66		25,00	
22765	541 275,32	1 440 622,45		25,00	
22766	541 353,58	1 440 662,49		25,00	
22767	541 376,10	1 440 703,36		25,00	
22768	541 369,46	1 440 742,28		25,00	
22769	541 333,23	1 440 757,41		25,00	
22770	541 303,88	1 440 743,31		25,00	
22771	541 269,60	1 440 719,61		25,00	
22772	541 216,28	1 440 720,46		25,00	
22773	541 162,87	1 440 721,25		25,00	
22774	541 133,72	1 440 719,30		25,00	
22775	541 121,36	1 440 700,08		25,00	
22761	541 106,33	1 440 673,61		25,00	
Терзона ПрЛ(943)					
22776	564 235,55	1 447 739,39	Картометрический метод	25,00	—
22777	564 196,67	1 447 748,68		25,00	
22778	564 172,36	1 447 725,18		25,00	
22779	564 156,86	1 447 701,56		25,00	
22780	564 119,65	1 447 686,95		25,00	
22781	564 093,38	1 447 665,64		25,00	
22782	564 052,11	1 447 666,30		25,00	
22783	563 989,43	1 447 684,62		25,00	
22784	563 937,78	1 447 709,34		25,00	
22785	563 922,53	1 447 705,24		25,00	
22786	563 922,21	1 447 687,88		25,00	
22787	563 941,31	1 447 659,34		25,00	
22788	564 001,31	1 447 610,65		25,00	
22789	564 057,34	1 447 588,10		25,00	
22790	564 111,45	1 447 576,37		25,00	
22791	564 139,60	1 447 571,62		25,00	
22792	564 163,46	1 447 571,22		25,00	
22793	564 177,09	1 447 607,90		25,00	
22794	564 208,03	1 447 646,50		25,00	
22795	564 221,59	1 447 678,84		25,00	
22796	564 243,80	1 447 708,87		25,00	
22776	564 235,55	1 447 739,39		25,00	
Терзона ПрЛ(944)					
22797	540 614,63	1 450 611,88	Картометрический метод	25,00	—
22798	540 585,51	1 450 628,19		25,00	
22799	540 565,52	1 450 655,73		25,00	
22800	540 533,93	1 450 672,08		25,00	



**Раздел 2**

Сведения о местоположении границ объекта					
1	2	3	4	5	6
22801	540 493,05	1 450 663,65	Картометрический метод	25,00	—
22802	540 456,47	1 450 641,54		25,00	
22803	540 428,57	1 450 601,17		25,00	
22804	540 423,41	1 450 560,44		25,00	
22805	540 443,09	1 450 517,05		25,00	
22806	540 469,93	1 450 491,69		25,00	
22807	540 522,16	1 450 493,12		25,00	
22808	540 565,17	1 450 490,20		25,00	
22809	540 592,48	1 450 494,33		25,00	
22810	540 601,98	1 450 523,62		25,00	
22811	540 591,11	1 450 555,57		25,00	
22812	540 589,26	1 450 580,52		25,00	
22813	540 605,22	1 450 587,10		25,00	
22814	540 616,54	1 450 589,18		25,00	
22797	540 614,63	1 450 611,88	25,00		
Терзона ПрЛ(945)					
22815	542 925,45	1 448 596,22	Картометрический метод	25,00	—
22816	542 851,57	1 448 588,69		25,00	
22817	542 788,32	1 448 565,77		25,00	
22818	542 729,02	1 448 521,13		25,00	
22819	542 712,90	1 448 464,95		25,00	
22820	542 729,59	1 448 421,29		25,00	
22821	542 766,27	1 448 407,72		25,00	
22822	542 805,59	1 448 422,29		25,00	
22823	542 827,85	1 448 460,99		25,00	
22824	542 860,84	1 448 488,70		25,00	
22825	542 900,04	1 448 496,76		25,00	
22826	542 933,01	1 448 517,95		25,00	
22827	542 948,64	1 448 548,06		25,00	
22828	542 951,17	1 448 569,75		25,00	
22829	542 949,26	1 448 587,13		25,00	
22815	542 925,45	1 448 596,22		25,00	
Терзона ПрЛ(946)					
22830	540 538,02	1 438 122,35	Картометрический метод	25,00	—
22831	540 523,70	1 438 142,35		25,00	
22832	540 506,17	1 438 148,87		25,00	
22833	540 488,41	1 438 147,04		25,00	
22834	540 463,55	1 438 133,22		25,00	
22835	540 410,97	1 438 122,68		25,00	
22836	540 348,73	1 438 100,35		25,00	
22837	540 329,66	1 438 086,48		25,00	
22838	540 318,13	1 438 068,07		25,00	
22839	540 317,72	1 438 040,53		25,00	
22840	540 332,61	1 438 021,44		25,00	
22841	540 359,67	1 438 002,93		25,00	
22842	540 393,03	1 437 987,82		25,00	
22843	540 419,29	1 437 983,88		25,00	
22844	540 437,34	1 437 989,59		25,00	
22845	540 453,66	1 438 007,34		25,00	
22846	540 485,81	1 438 039,18		25,00	
22847	540 540,72	1 438 078,01		25,00	
22848	540 546,69	1 438 097,38		25,00	
22849	540 547,09	1 438 101,93		25,00	
22830	540 538,02	1 438 122,35		25,00	
Терзона ПрЛ(947)					

**Раздел 2**

Сведения о местоположении границ объекта					
1	2	3	4	5	6
22850	558 792,70	1 448 315,17	Картометрический метод	25,00	—
22851	558 747,71	1 448 354,94		25,00	
22852	558 719,61	1 448 355,39		25,00	
22853	558 701,83	1 448 336,12		25,00	
22854	558 686,46	1 448 325,52		25,00	
22855	558 671,34	1 448 327,91		25,00	
22856	558 676,10	1 448 349,54		25,00	
22857	558 676,35	1 448 369,10		25,00	
22858	558 648,35	1 448 380,36		25,00	
22859	558 596,05	1 448 370,33		25,00	
22860	558 574,05	1 448 351,14		25,00	
22861	558 560,58	1 448 323,12		25,00	
22862	558 559,85	1 448 273,22		25,00	
22863	558 587,58	1 448 246,74		25,00	
22864	558 626,56	1 448 237,47		25,00	
22865	558 715,79	1 448 253,45		25,00	
22866	558 770,36	1 448 272,10	25,00		
22867	558 792,32	1 448 289,14	25,00		
22850	558 792,70	1 448 315,17	25,00		
Терзона ПрЛ(948)					
22868	540 698,53	1 438 391,74	Картометрический метод	25,00	—
22869	540 706,03	1 438 409,32		25,00	
22870	540 708,45	1 438 429,08		25,00	
22871	540 706,67	1 438 452,01		25,00	
22872	540 703,04	1 438 477,57		25,00	
22873	540 691,73	1 438 489,76		25,00	
22874	540 679,31	1 438 494,12		25,00	
22875	540 663,58	1 438 494,35		25,00	
22876	540 656,22	1 438 487,19		25,00	
22877	540 647,58	1 438 461,41		25,00	
22878	540 632,68	1 438 426,61		25,00	
22879	540 613,56	1 438 402,06		25,00	
22880	540 600,36	1 438 398,88		25,00	
22881	540 551,44	1 438 402,98		25,00	
22882	540 517,33	1 438 397,44		25,00	
22883	540 509,14	1 438 386,71		25,00	
22884	540 497,60	1 438 352,66		25,00	
22885	540 498,26	1 438 337,07		25,00	
22886	540 514,04	1 438 311,12		25,00	
22887	540 526,26	1 438 300,25		25,00	
22888	540 548,93	1 438 293,87		25,00	
22889	540 592,09	1 438 293,27		25,00	
22890	540 624,20	1 438 299,85		25,00	
22891	540 640,75	1 438 309,62		25,00	
22892	540 662,91	1 438 336,96		25,00	
22893	540 677,25	1 438 363,92		25,00	
22868	540 698,53	1 438 391,74		25,00	
Терзона ПрЛ(949)					
22894	554 698,40	1 440 380,48	Картометрический метод	25,00	—
22895	554 677,54	1 440 394,88		25,00	
22896	554 668,40	1 440 416,14		25,00	
22897	554 645,23	1 440 433,00		25,00	
22898	554 619,36	1 440 433,36		25,00	
22899	554 589,06	1 440 450,32		25,00	
22900	554 560,77	1 440 446,07		25,00	

**Раздел 2**

Сведения о местоположении границ объекта							
1	2	3	4	5	6		
22901	554 548,72	1 440 425,09	Картометрический метод	25,00	—		
22902	554 545,79	1 440 387,57		25,00			
22903	554 519,66	1 440 371,50		25,00			
22904	554 490,89	1 440 329,64		25,00			
22905	554 490,40	1 440 299,14		25,00			
22906	554 520,60	1 440 275,16		25,00			
22907	554 565,24	1 440 276,79		25,00			
22908	554 631,71	1 440 318,04		25,00			
22909	554 686,21	1 440 350,11		25,00			
22894	554 698,40	1 440 380,48		25,00			
Терзона ПрЛ(950)							
22910	569 140,30	1 445 377,15	Картометрический метод	25,00	—		
22911	569 032,17	1 445 400,54		25,00			
22912	568 973,86	1 445 414,51		25,00			
22913	568 917,19	1 445 402,34		25,00			
22914	568 903,78	1 445 376,54		25,00			
22915	568 918,56	1 445 348,07		25,00			
22916	568 961,44	1 445 319,20		25,00			
22917	569 026,15	1 445 294,31		25,00			
22918	569 054,29	1 445 283,03		25,00			
22919	569 071,96	1 445 304,43		25,00			
22920	569 135,05	1 445 314,28		25,00			
22921	569 171,98	1 445 320,24		25,00			
22922	569 174,40	1 445 337,53		25,00			
22923	569 174,79	1 445 359,23		25,00			
22910	569 140,30	1 445 377,15		25,00			
Терзона ПрЛ(951)							
22924	555 197,87	1 443 587,74	Картометрический метод	25,00	—		
22925	555 137,23	1 443 616,95		25,00			
22926	555 092,56	1 443 619,99		25,00			
22927	555 042,86	1 443 604,28		25,00			
22928	554 986,15	1 443 588,72		25,00			
22929	554 960,11	1 443 579,70		25,00			
22930	554 971,33	1 443 544,22		25,00			
22931	555 019,98	1 443 498,77		25,00			
22932	555 074,19	1 443 504,99		25,00			
22933	555 102,46	1 443 506,88		25,00			
22934	555 128,80	1 443 534,70		25,00			
22935	555 145,31	1 443 534,46		25,00			
22936	555 152,05	1 443 517,87		25,00			
22937	555 161,22	1 443 498,91		25,00			
22938	555 182,41	1 443 498,59		25,00			
22939	555 203,85	1 443 519,43		25,00			
22940	555 211,23	1 443 540,48		25,00			
22924	555 197,87	1 443 587,74		25,00			
Терзона ПрЛ(952)							
22941	560 311,44	1 444 058,22		Картометрический метод		25,00	—
22942	560 229,26	1 444 073,64	25,00				
22943	560 156,49	1 444 084,22	25,00				
22944	560 118,61	1 444 068,34	25,00				
22945	560 106,63	1 444 052,05	25,00				
22946	560 103,35	1 443 997,97	25,00				
22947	560 124,14	1 443 974,12	25,00				
22948	560 152,38	1 443 968,99	25,00				
22949	560 211,27	1 443 975,10	25,00				

**Раздел 2**

Сведения о местоположении границ объекта					
1	2	3	4	5	6
22950	560 265,20	1 443 964,86	Картометрический метод	25,00	—
22951	560 305,28	1 443 966,57		25,00	
22952	560 326,90	1 443 996,84		25,00	
22941	560 311,44	1 444 058,22		25,00	
Терзона ПрЛ(953)					
22953	540 810,41	1 450 803,83	Картометрический метод	25,00	—
22954	540 783,97	1 450 854,11		25,00	
22955	540 778,10	1 450 913,16		25,00	
22956	540 723,67	1 450 913,99		25,00	
22957	540 687,09	1 450 891,92		25,00	
22958	540 663,58	1 450 842,41		25,00	
22959	540 656,32	1 450 808,49		25,00	
22960	540 667,00	1 450 767,53		25,00	
22961	540 684,79	1 450 746,84		25,00	
22962	540 698,15	1 450 728,47		25,00	
22963	540 722,93	1 450 723,55		25,00	
22964	540 743,39	1 450 725,49		25,00	
22965	540 761,83	1 450 738,82		25,00	
22966	540 782,22	1 450 743,06		25,00	
22967	540 789,29	1 450 756,52		25,00	
22968	540 796,21	1 450 767,78		25,00	
22953	540 810,41	1 450 803,83	25,00		
Терзона ПрЛ(954)					
22969	559 649,79	1 442 664,35	Картометрический метод	25,00	—
22970	559 650,10	1 442 683,16		25,00	
22971	559 626,95	1 442 707,00		25,00	
22972	559 575,40	1 442 712,50		25,00	
22973	559 516,35	1 442 696,99		25,00	
22974	559 492,49	1 442 671,49		25,00	
22975	559 479,96	1 442 622,35		25,00	
22976	559 460,33	1 442 568,60		25,00	
22977	559 429,14	1 442 531,54		25,00	
22978	559 424,26	1 442 519,85		25,00	
22979	559 424,06	1 442 501,04		25,00	
22980	559 459,27	1 442 498,18		25,00	
22981	559 502,04	1 442 535,09		25,00	
22982	559 542,21	1 442 548,55		25,00	
22983	559 556,73	1 442 569,48		25,00	
22984	559 574,22	1 442 642,04		25,00	
22985	559 621,40	1 442 648,34		25,00	
22969	559 649,79	1 442 664,35		25,00	
Терзона ПрЛ(955)					
22986	556 339,02	1 448 240,75	Картометрический метод	25,00	—
22987	556 236,67	1 448 214,12		25,00	
22988	556 186,65	1 448 206,23		25,00	
22989	556 168,95	1 448 184,83		25,00	
22990	556 181,39	1 448 152,06		25,00	
22991	556 220,45	1 448 147,09		25,00	
22992	556 281,01	1 448 139,65		25,00	
22993	556 324,22	1 448 123,78		25,00	
22994	556 367,44	1 448 114,41		25,00	
22995	556 406,84	1 448 133,34		25,00	
22996	556 415,92	1 448 159,27		25,00	
22997	556 397,23	1 448 209,44		25,00	
22998	556 388,62	1 448 220,43		25,00	

**Раздел 2**

Сведения о местоположении границ объекта					
1	2	3	4	5	6
22986	556 339,02	1 448 240,75	Картометрический метод	25,00	—
Терзона ПрЛ(956)					
22999	564 091,44	1 447 824,12	Картометрический метод	25,00	—
23000	564 041,50	1 447 820,54		25,00	
23001	563 998,28	1 447 829,92		25,00	
23002	563 935,37	1 447 837,42		25,00	
23003	563 893,82	1 447 816,36		25,00	
23004	563 865,39	1 447 799,43		25,00	
23005	563 860,67	1 447 780,00		25,00	
23006	563 884,21	1 447 755,72		25,00	
23007	563 925,47	1 447 755,08		25,00	
23008	563 977,22	1 447 736,89		25,00	
23009	564 018,26	1 447 723,27		25,00	
23010	564 061,68	1 447 724,73		25,00	
23011	564 083,51	1 447 728,75		25,00	
23012	564 107,91	1 447 763,08		25,00	
23013	564 106,26	1 447 800,00		25,00	
22999	564 091,44	1 447 824,12	25,00		
Терзона ПрЛ(957)					
23014	552 755,20	1 440 153,11	Картометрический метод	25,00	—
23015	552 599,85	1 440 155,54		25,00	
23016	552 574,86	1 440 106,07		25,00	
23017	552 551,29	1 440 060,61		25,00	
23018	552 550,88	1 440 034,57		25,00	
23019	552 551,51	1 440 010,59		25,00	
23020	552 564,85	1 439 993,72		25,00	
23021	552 584,54	1 439 990,30		25,00	
23022	552 614,87	1 439 996,05		25,00	
23023	552 647,59	1 440 019,47		25,00	
23024	552 690,11	1 440 078,23		25,00	
23025	552 733,61	1 440 127,52		25,00	
23014	552 755,20	1 440 153,11		25,00	
Терзона ПрЛ(958)					
23026	544 600,30	1 446 469,11	Картометрический метод	25,00	—
23027	544 536,85	1 446 439,70		25,00	
23028	544 520,70	1 446 379,23		25,00	
23029	544 537,54	1 446 348,54		25,00	
23030	544 582,89	1 446 332,63		25,00	
23031	544 648,18	1 446 340,34		25,00	
23032	544 694,39	1 446 378,64		25,00	
23033	544 688,40	1 446 417,80		25,00	
23034	544 684,56	1 446 446,08		25,00	
23035	544 660,85	1 446 461,64		25,00	
23026	544 600,30	1 446 469,11		25,00	
Терзона ПрЛ(959)					
23036	558 401,18	1 447 153,66	Картометрический метод	25,00	—
23037	558 375,57	1 447 180,12		25,00	
23038	558 338,61	1 447 178,52		25,00	
23039	558 297,13	1 447 161,84		25,00	
23040	558 286,08	1 447 148,97		25,00	
23041	558 281,00	1 447 096,96		25,00	
23042	558 277,95	1 447 040,58		25,00	
23043	558 305,73	1 447 016,27		25,00	
23044	558 336,02	1 447 013,61		25,00	
23045	558 384,12	1 447 032,38		25,00	

**Раздел 2**

Сведения о местоположении границ объекта					
1	2	3	4	5	6
23046	558 401,68	1 447 047,31	Картометрический метод	25,00	—
23036	558 401,18	1 447 153,66		25,00	
Терзона ПрЛ(960)					
23047	556 675,91	1 441 966,06	Картометрический метод	25,00	—
23048	556 596,61	1 442 007,27		25,00	
23049	556 554,46	1 442 014,97		25,00	
23050	556 519,18	1 442 013,18		25,00	
23051	556 502,58	1 442 001,67		25,00	
23052	556 499,93	1 441 982,92		25,00	
23053	556 525,27	1 441 949,66		25,00	
23054	556 566,84	1 441 906,70		25,00	
23055	556 611,30	1 441 896,59		25,00	
23056	556 646,32	1 441 881,96		25,00	
23057	556 679,36	1 441 890,84		25,00	
23058	556 698,49	1 441 906,99		25,00	
23059	556 696,46	1 441 932,87		25,00	
23047	556 675,91	1 441 966,06		25,00	
Терзона ПрЛ(961)					
23060	569 244,53	1 442 769,94	Картометрический метод	25,00	—
23061	569 216,60	1 442 786,88		25,00	
23062	569 186,46	1 442 813,22		25,00	
23063	569 132,34	1 442 818,75		25,00	
23064	569 099,16	1 442 802,80		25,00	
23065	569 096,38	1 442 776,97		25,00	
23066	569 112,58	1 442 757,91		25,00	
23067	569 123,89	1 442 727,13		25,00	
23068	569 109,56	1 442 710,90		25,00	
23069	569 097,54	1 442 699,30		25,00	
23070	569 108,93	1 442 673,22		25,00	
23071	569 144,13	1 442 670,36		25,00	
23072	569 179,61	1 442 676,82		25,00	
23073	569 208,02	1 442 688,16		25,00	
23074	569 239,05	1 442 715,90		25,00	
23060	569 244,53	1 442 769,94		25,00	
Терзона ПрЛ(962)					
23075	551 174,51	1 438 962,22	Картометрический метод	25,00	—
23076	551 164,57	1 438 991,55		25,00	
23077	551 149,13	1 439 002,18		25,00	
23078	551 115,77	1 439 002,73		25,00	
23079	551 082,40	1 439 001,16		25,00	
23080	551 047,84	1 438 988,14		25,00	
23081	551 008,57	1 438 943,96		25,00	
23082	550 970,48	1 438 903,92		25,00	
23083	550 962,76	1 438 880,09		25,00	
23084	550 970,78	1 438 858,10		25,00	
23085	550 992,65	1 438 857,72		25,00	
23086	551 018,85	1 438 864,64		25,00	
23087	551 053,53	1 438 884,90		25,00	
23088	551 091,35	1 438 907,24		25,00	
23089	551 124,00	1 438 926,54		25,00	
23090	551 151,38	1 438 944,86		25,00	
23075	551 174,51	1 438 962,22		25,00	
Терзона ПрЛ(963)					
23091	543 500,67	1 448 318,07	Картометрический метод	25,00	—
23092	543 450,91	1 448 329,71		25,00	

**Раздел 2**

Сведения о местоположении границ объекта					
1	2	3	4	5	6
23093	543 392,26	1 448 326,28	Картометрический метод	25,00	—
23094	543 361,57	1 448 307,25		25,00	
23095	543 356,72	1 448 274,77		25,00	
23096	543 371,31	1 448 237,63		25,00	
23097	543 405,82	1 448 221,89		25,00	
23098	543 440,50	1 448 221,37		25,00	
23099	543 472,99	1 448 216,50		25,00	
23100	543 501,37	1 448 224,72		25,00	
23101	543 527,82	1 448 254,72		25,00	
23102	543 532,74	1 448 291,52		25,00	
23103	543 530,83	1 448 308,91		25,00	
23091	543 500,67	1 448 318,07		25,00	
Терзона ПрЛ(964)					
23104	556 123,55	1 443 794,42	Картометрический метод	25,00	—
23105	556 074,62	1 443 823,43		25,00	
23106	556 010,92	1 443 817,38		25,00	
23107	555 973,10	1 443 803,84		25,00	
23108	555 953,85	1 443 780,60		25,00	
23109	555 965,22	1 443 754,55		25,00	
23110	555 974,51	1 443 742,65		25,00	
23111	555 990,45	1 443 709,43		25,00	
23112	556 008,93	1 443 688,00		25,00	
23113	556 037,03	1 443 680,50		25,00	
23114	556 063,16	1 443 694,21		25,00	
23115	556 077,73	1 443 724,58		25,00	
23116	556 099,28	1 443 745,41		25,00	
23117	556 120,64	1 443 761,52		25,00	
23118	556 127,83	1 443 770,86		25,00	
23104	556 123,55	1 443 794,42		25,00	
Терзона ПрЛ(965)					
23119	556 511,01	1 446 052,52	Картометрический метод	25,00	—
23120	556 474,11	1 446 053,10		25,00	
23121	556 445,69	1 446 042,70		25,00	
23122	556 432,80	1 446 051,61		25,00	
23123	556 406,89	1 446 056,34		25,00	
23124	556 389,10	1 446 028,42		25,00	
23125	556 382,16	1 446 002,47		25,00	
23126	556 368,87	1 445 983,14		25,00	
23127	556 342,53	1 445 964,02		25,00	
23128	556 331,29	1 445 940,33		25,00	
23129	556 352,73	1 445 922,64		25,00	
23130	556 394,04	1 445 930,66		25,00	
23131	556 450,79	1 445 953,65		25,00	
23132	556 481,28	1 445 955,35		25,00	
23133	556 523,01	1 445 987,26		25,00	
23134	556 526,04	1 446 043,62		25,00	
23119	556 511,01	1 446 052,52		25,00	
Терзона ПрЛ(966)					
23135	567 596,53	1 440 913,36	Картометрический метод	25,00	—
23136	567 566,11	1 440 923,23		25,00	
23137	567 549,61	1 440 923,49		25,00	
23138	567 528,71	1 440 942,66		25,00	
23139	567 491,10	1 440 940,87		25,00	
23140	567 483,77	1 440 922,15		25,00	
23141	567 492,95	1 440 910,27		25,00	

**Раздел 2**

Сведения о местоположении границ объекта					
1	2	3	4	5	6
23142	567 523,39	1 440 902,71	Картометрический метод	25,00	—
23143	567 546,66	1 440 885,87		25,00	
23144	567 553,38	1 440 859,90		25,00	
23145	567 550,59	1 440 831,73		25,00	
23146	567 554,74	1 440 798,71		25,00	
23147	567 559,05	1 440 775,10		25,00	
23148	567 533,10	1 440 770,79		25,00	
23149	567 532,84	1 440 754,36		25,00	
23150	567 548,96	1 440 730,56		25,00	
23151	567 562,68	1 440 702,09		25,00	
23152	567 581,54	1 440 708,86		25,00	
23153	567 602,91	1 440 720,28		25,00	
23154	567 628,75	1 440 717,55		25,00	
23155	567 638,38	1 440 726,82		25,00	
23156	567 634,03	1 440 755,10		25,00	
23157	567 615,48	1 440 767,16		25,00	
23158	567 608,64	1 440 786,11		25,00	
23159	567 618,81	1 440 828,29		25,00	
23160	567 623,76	1 440 844,68		25,00	
23161	567 602,82	1 440 861,49		25,00	
23162	567 598,37	1 440 875,66	25,00		
23135	567 596,53	1 440 913,36	25,00		
Терзона ПрЛ(967)					
23163	565 919,78	1 446 076,34	Картометрический метод	25,00	—
23164	565 950,30	1 446 073,50		25,00	
23165	566 052,41	1 446 130,72		25,00	
23166	566 114,36	1 446 181,52		25,00	
23167	566 154,54	1 446 195,01		25,00	
23168	566 180,33	1 446 189,92		25,00	
23169	566 187,66	1 446 206,27		25,00	
23170	566 173,80	1 446 222,93		25,00	
23171	566 136,41	1 446 235,30		25,00	
23172	566 079,73	1 446 222,08		25,00	
23173	566 027,47	1 446 194,67		25,00	
23174	565 965,78	1 446 157,96		25,00	
23175	565 927,21	1 446 104,47		25,00	
23163	565 919,78	1 446 076,34		25,00	
Терзона ПрЛ(968)					
23176	563 962,65	1 441 309,14	Картометрический метод	25,00	—
23177	563 927,56	1 441 326,17		25,00	
23178	563 934,98	1 441 349,59		25,00	
23179	563 937,82	1 441 380,16		25,00	
23180	563 917,19	1 441 415,74		25,00	
23181	563 875,00	1 441 428,16		25,00	
23182	563 835,04	1 441 426,45		25,00	
23183	563 825,36	1 441 407,79		25,00	
23184	563 827,36	1 441 386,53		25,00	
23185	563 848,36	1 441 374,45		25,00	
23186	563 866,68	1 441 348,30		25,00	
23187	563 866,33	1 441 320,09		25,00	
23188	563 875,47	1 441 305,79		25,00	
23189	563 891,53	1 441 277,32		25,00	
23190	563 898,02	1 441 244,25		25,00	
23191	563 902,36	1 441 215,97		25,00	
23192	563 916,21	1 441 204,00		25,00	



**Раздел 2**

Сведения о местоположении границ объекта					
1	2	3	4	5	6
23193	563 937,45	1 441 206,01	Картометрический метод	25,00	—
23194	563 949,42	1 441 215,21		25,00	
23195	563 945,27	1 441 255,27		25,00	
23196	563 959,93	1 441 285,65		25,00	
23176	563 962,65	1 441 309,14		25,00	
Терзона ПрЛ(969)					
23197	561 323,80	1 441 696,38	Картометрический метод	25,00	—
23198	561 246,25	1 441 702,33		25,00	
23199	561 184,99	1 441 693,85		25,00	
23200	561 149,51	1 441 680,30		25,00	
23201	561 132,55	1 441 652,33		25,00	
23202	561 136,80	1 441 626,38		25,00	
23203	561 167,16	1 441 607,09		25,00	
23204	561 204,52	1 441 592,41		25,00	
23205	561 232,74	1 441 591,94		25,00	
23206	561 263,86	1 441 619,67		25,00	
23207	561 285,17	1 441 633,49		25,00	
23208	561 313,59	1 441 644,78		25,00	
23209	561 330,25	1 441 653,95		25,00	
23210	561 337,58	1 441 672,67		25,00	
23197	561 323,80	1 441 696,38	25,00		
Терзона ПрЛ(970)					
23211	553 103,12	1 441 288,92	Картометрический метод	25,00	—
23212	553 096,74	1 441 328,99		25,00	
23213	553 070,97	1 441 336,42		25,00	
23214	553 044,80	1 441 318,07		25,00	
23215	553 035,05	1 441 294,72		25,00	
23216	553 013,29	1 441 259,79		25,00	
23217	552 973,06	1 441 234,56		25,00	
23218	552 965,51	1 441 208,84		25,00	
23219	552 981,60	1 441 182,74		25,00	
23220	553 012,12	1 441 179,93		25,00	
23221	553 025,95	1 441 165,62		25,00	
23222	553 056,54	1 441 167,46		25,00	
23223	553 080,37	1 441 185,89		25,00	
23224	553 094,73	1 441 204,48		25,00	
23225	553 111,42	1 441 222,98		25,00	
23226	553 116,49	1 441 246,42		25,00	
23211	553 103,12	1 441 288,92		25,00	
Терзона ПрЛ(971)					
23227	542 409,65	1 436 756,41	Картометрический метод	25,00	—
23228	542 394,16	1 436 764,97		25,00	
23229	542 370,15	1 436 763,27		25,00	
23230	542 354,25	1 436 751,03		25,00	
23231	542 343,65	1 436 735,54		25,00	
23232	542 322,40	1 436 708,77		25,00	
23233	542 315,92	1 436 692,21		25,00	
23234	542 302,13	1 436 678,89		25,00	
23235	542 286,34	1 436 666,65		25,00	
23236	542 262,28	1 436 661,83		25,00	
23237	542 240,34	1 436 655,92		25,00	
23238	542 217,24	1 436 647,90		25,00	
23239	542 199,26	1 436 630,51		25,00	
23240	542 183,38	1 436 612,01		25,00	
23241	542 176,90	1 436 596,45		25,00	

**Раздел 2**

Сведения о местоположении границ объекта					
1	2	3	4	5	6
23242	542 182,89	1 436 585,95	Картометрический метод	25,00	—
23243	542 194,31	1 436 580,57		25,00	
23244	542 212,03	1 436 579,23		25,00	
23245	542 235,00	1 436 587,20		25,00	
23246	542 260,37	1 436 605,58		25,00	
23247	542 286,59	1 436 621,85		25,00	
23248	542 309,74	1 436 633,99		25,00	
23249	542 329,71	1 436 642,01		25,00	
23250	542 348,61	1 436 653,16		25,00	
23251	542 370,56	1 436 659,07		25,00	
23252	542 389,47	1 436 671,27		25,00	
23253	542 400,34	1 436 698,19		25,00	
23254	542 409,05	1 436 722,01		25,00	
23227	542 409,65	1 436 756,41	25,00		
Терзона ПрЛ(972)					
23255	549 177,61	1 442 272,01	Картометрический метод	25,00	—
23256	549 134,48	1 442 301,80		25,00	
23257	549 108,10	1 442 326,44		25,00	
23258	549 093,97	1 442 348,52		25,00	
23259	549 064,70	1 442 339,27		25,00	
23260	549 030,16	1 442 300,98		25,00	
23261	549 027,11	1 442 264,66		25,00	
23262	549 053,47	1 442 240,02		25,00	
23263	549 077,55	1 442 232,34		25,00	
23264	549 086,83	1 442 205,52		25,00	
23265	549 105,86	1 442 183,36		25,00	
23266	549 130,10	1 442 178,13		25,00	
23267	549 144,88	1 442 194,86		25,00	
23268	549 172,17	1 442 233,28	25,00		
23255	549 177,61	1 442 272,01	25,00		
Терзона ПрЛ(973)					
23269	555 762,00	1 440 474,25	Картометрический метод	25,00	—
23270	555 788,21	1 440 502,01		25,00	
23271	555 793,38	1 440 532,47		25,00	
23272	555 784,54	1 440 565,51		25,00	
23273	555 768,58	1 440 601,00		25,00	
23274	555 726,42	1 440 608,72		25,00	
23275	555 712,12	1 440 592,52		25,00	
23276	555 721,07	1 440 566,53		25,00	
23277	555 737,14	1 440 538,05		25,00	
23278	555 698,51	1 440 472,89		25,00	
23279	555 651,37	1 440 461,88		25,00	
23280	555 630,10	1 440 457,50		25,00	
23281	555 629,61	1 440 426,96		25,00	
23282	555 657,73	1 440 419,46		25,00	
23283	555 692,89	1 440 414,22		25,00	
23284	555 713,82	1 440 404,51		25,00	
23285	555 735,02	1 440 404,18		25,00	
23286	555 747,02	1 440 422,78		25,00	
23269	555 762,00	1 440 474,25		25,00	
Терзона ПрЛ(974)					
23287	547 122,85	1 452 389,72	Картометрический метод	25,00	—
23288	547 106,56	1 452 362,73		25,00	
23289	547 119,64	1 452 330,82		25,00	
23290	547 118,99	1 452 287,73		25,00	

**Раздел 2**

<b>Сведения о местоположении границ объекта</b>					
<b>1</b>	<b>2</b>	<b>3</b>	<b>4</b>	<b>5</b>	<b>6</b>
23291	547 136,49	1 452 248,93	Картометрический метод	25,00	—
23292	547 170,16	1 452 225,72		25,00	
23293	547 204,22	1 452 227,45		25,00	
23294	547 229,68	1 452 261,07		25,00	
23295	547 234,72	1 452 294,99		25,00	
23296	547 230,68	1 452 326,81		25,00	
23297	547 215,24	1 452 351,97		25,00	
23298	547 183,68	1 452 363,78		25,00	
23299	547 163,43	1 452 377,73		25,00	
23300	547 150,04	1 452 393,83		25,00	
23287	547 122,85	1 452 389,72		25,00	
Терзона ПрЛ(975)					
23301	566 692,74	1 441 496,93	Картометрический метод	25,00	—
23302	566 693,05	1 441 515,78		25,00	
23303	566 657,85	1 441 525,72		25,00	
23304	566 568,86	1 441 548,29		25,00	
23305	566 519,72	1 441 565,53		25,00	
23306	566 487,01	1 441 584,88		25,00	
23307	566 459,06	1 441 601,78		25,00	
23308	566 428,47	1 441 599,92		25,00	
23309	566 425,79	1 441 578,81		25,00	
23310	566 460,52	1 441 547,66		25,00	
23311	566 513,92	1 441 497,41		25,00	
23312	566 565,45	1 441 482,48		25,00	
23313	566 652,36	1 441 476,40		25,00	
23314	566 673,55	1 441 476,09		25,00	
23301	566 692,74	1 441 496,93		25,00	
Терзона ПрЛ(976)					
23315	568 346,41	1 444 985,91	Картометрический метод	25,00	—
23316	568 314,49	1 445 029,82		25,00	
23317	568 275,77	1 445 047,77		25,00	
23318	568 240,61	1 445 022,30		25,00	
23319	568 222,79	1 444 992,18		25,00	
23320	568 222,41	1 444 970,51		25,00	
23321	568 239,38	1 444 946,38		25,00	
23322	568 260,83	1 444 928,65		25,00	
23323	568 277,61	1 444 893,67		25,00	
23324	568 301,29	1 444 875,91		25,00	
23325	568 333,86	1 444 875,42		25,00	
23326	568 347,33	1 444 905,61		25,00	
23315	568 346,41	1 444 985,91		25,00	
Терзона ПрЛ(977)					
23327	554 694,60	1 442 550,90	Картометрический метод	25,00	—
23328	554 673,09	1 442 532,41		25,00	
23329	554 665,56	1 442 501,94		25,00	
23330	554 692,92	1 442 442,66		25,00	
23331	554 711,29	1 442 414,13		25,00	
23332	554 748,76	1 442 406,49		25,00	
23333	554 781,70	1 442 401,29		25,00	
23334	554 812,81	1 442 440,79		25,00	
23335	554 806,41	1 442 478,56		25,00	
23336	554 785,50	1 442 495,34		25,00	
23337	554 762,03	1 442 500,43		25,00	
23338	554 753,06	1 442 531,12		25,00	
23339	554 744,01	1 442 550,12		25,00	

**Раздел 2**

Сведения о местоположении границ объекта					
1	2	3	4	5	6
23340	554 723,01	1 442 562,22	Картометрический метод	25,00	—
23327	554 694,60	1 442 550,90		25,00	
Терзона ПрЛ(978)					
23341	561 036,33	1 443 470,36	Картометрический метод	25,00	—
23342	560 996,97	1 443 511,01		25,00	
23343	560 957,04	1 443 518,68		25,00	
23344	560 926,38	1 443 512,12		25,00	
23345	560 897,42	1 443 463,17		25,00	
23346	560 864,16	1 443 442,49		25,00	
23347	560 844,99	1 443 423,96		25,00	
23348	560 854,07	1 443 400,29		25,00	
23349	560 884,64	1 443 399,81		25,00	
23350	560 931,94	1 443 413,22		25,00	
23351	560 990,71	1 443 412,30		25,00	
23352	561 019,01	1 443 416,54		25,00	
23353	561 033,39	1 443 435,13		25,00	
23341	561 036,33	1 443 470,36		25,00	
Терзона ПрЛ(979)					
23354	557 772,14	1 447 313,25	Картометрический метод	25,00	—
23355	557 757,21	1 447 326,51		25,00	
23356	557 720,41	1 447 333,61		25,00	
23357	557 672,52	1 447 325,67		25,00	
23358	557 631,04	1 447 308,98		25,00	
23359	557 591,84	1 447 300,91		25,00	
23360	557 582,83	1 447 283,70		25,00	
23361	557 586,72	1 447 253,22		25,00	
23362	557 606,03	1 447 235,58		25,00	
23363	557 644,91	1 447 226,28		25,00	
23364	557 688,33	1 447 227,76		25,00	
23365	557 710,10	1 447 233,95		25,00	
23366	557 727,85	1 447 259,70		25,00	
23367	557 752,00	1 447 274,53		25,00	
23368	557 767,45	1 447 289,46		25,00	
23354	557 772,14	1 447 313,25		25,00	
Терзона ПрЛ(980)					
23369	550 912,50	1 439 395,54	Картометрический метод	25,00	—
23370	550 913,78	1 439 413,23		25,00	
23371	550 923,61	1 439 435,99		25,00	
23372	550 919,59	1 439 450,64		25,00	
23373	550 903,11	1 439 459,25		25,00	
23374	550 866,58	1 439 455,65		25,00	
23375	550 848,93	1 439 446,87		25,00	
23376	550 831,95	1 439 438,47		25,00	
23377	550 799,26	1 439 416,07		25,00	
23378	550 769,69	1 439 386,30		25,00	
23379	550 759,00	1 439 372,94		25,00	
23380	550 760,95	1 439 362,48		25,00	
23381	550 781,65	1 439 351,74		25,00	
23382	550 809,84	1 439 356,50		25,00	
23383	550 832,69	1 439 356,15		25,00	
23384	550 850,27	1 439 345,48		25,00	
23385	550 873,08	1 439 334,69		25,00	
23386	550 893,83	1 439 334,38		25,00	
23387	550 914,82	1 439 343,41		25,00	
23388	550 919,09	1 439 352,70		25,00	

**Раздел 2**

Сведения о местоположении границ объекта					
1	2	3	4	5	6
23389	550 919,57	1 439 383,95	Картометрический метод	25,00	—
23369	550 912,50	1 439 395,54		25,00	
Терзона ПрЛ(981)					
23390	555 781,89	1 450 220,12	Картометрический метод	25,00	—
23391	555 740,76	1 450 227,27		25,00	
23392	555 682,01	1 450 213,03		25,00	
23393	555 612,66	1 450 220,62		25,00	
23394	555 527,76	1 450 208,93		25,00	
23395	555 492,88	1 450 194,29		25,00	
23396	555 481,60	1 450 170,60		25,00	
23397	555 488,00	1 450 161,80		25,00	
23398	555 513,93	1 450 152,70		25,00	
23399	555 640,17	1 450 178,95		25,00	
23400	555 757,40	1 450 177,11		25,00	
23401	555 774,94	1 450 189,88		25,00	
23390	555 781,89	1 450 220,12		25,00	
Терзона ПрЛ(982)					
23402	570 179,33	1 437 964,32	Картометрический метод	25,00	—
23403	570 186,86	1 437 982,97		25,00	
23404	570 187,14	1 438 001,71		25,00	
23405	570 183,31	1 438 021,56		25,00	
23406	570 175,18	1 438 037,33		25,00	
23407	570 157,91	1 438 060,48		25,00	
23408	570 145,78	1 438 085,67		25,00	
23409	570 127,26	1 438 100,55		25,00	
23410	570 108,61	1 438 106,07		25,00	
23411	570 082,51	1 438 106,46		25,00	
23412	570 064,75	1 438 104,67		25,00	
23413	570 052,10	1 438 094,46		25,00	
23414	570 047,72	1 438 077,85		25,00	
23415	570 051,69	1 438 067,36		25,00	
23416	570 057,75	1 438 054,76		25,00	
23417	570 073,11	1 438 037,86		25,00	
23418	570 088,50	1 438 021,99		25,00	
23419	570 102,79	1 438 000,94		25,00	
23420	570 112,86	1 437 979,95		25,00	
23421	570 123,01	1 437 965,20		25,00	
23422	570 137,50	1 437 956,64		25,00	
23423	570 160,33	1 437 954,20		25,00	
23402	570 179,33	1 437 964,32		25,00	
Терзона ПрЛ(983)					
23424	570 446,94	1 444 417,06	Картометрический метод	25,00	—
23425	570 416,59	1 444 436,36		25,00	
23426	570 358,07	1 444 451,41		25,00	
23427	570 289,68	1 444 445,39		25,00	
23428	570 279,94	1 444 424,39		25,00	
23429	570 295,66	1 444 372,36		25,00	
23430	570 325,81	1 444 348,37		25,00	
23431	570 401,17	1 444 351,87		25,00	
23432	570 425,08	1 444 379,76		25,00	
23424	570 446,94	1 444 417,06		25,00	
Терзона ПрЛ(984)					
23433	542 322,52	1 447 746,35	Картометрический метод	25,00	—
23434	542 304,67	1 447 764,74		25,00	
23435	542 280,24	1 447 794,61		25,00	

**Раздел 2**

<b>Сведения о местоположении границ объекта</b>					
<b>1</b>	<b>2</b>	<b>3</b>	<b>4</b>	<b>5</b>	<b>6</b>
23436	542 253,24	1 447 806,38	Картометрический метод	25,00	—
23437	542 225,78	1 447 793,20		25,00	
23438	542 209,68	1 447 779,86		25,00	
23439	542 209,12	1 447 743,57		25,00	
23440	542 208,51	1 447 705,03		25,00	
23441	542 219,47	1 447 682,17		25,00	
23442	542 246,54	1 447 668,16		25,00	
23443	542 275,83	1 447 658,65		25,00	
23444	542 296,57	1 447 676,45		25,00	
23445	542 323,97	1 447 691,88		25,00	
23433	542 322,52	1 447 746,35		25,00	
Терзона ПрЛ(985)					
23446	549 824,78	1 442 858,59	Картометрический метод	25,00	—
23447	549 811,01	1 442 909,74		25,00	
23448	549 782,23	1 442 929,61		25,00	
23449	549 738,83	1 442 942,43		25,00	
23450	549 704,85	1 442 945,37		25,00	
23451	549 694,89	1 442 923,70		25,00	
23452	549 699,40	1 442 906,65		25,00	
23453	549 715,97	1 442 877,31		25,00	
23454	549 720,33	1 442 850,52		25,00	
23455	549 732,28	1 442 838,22		25,00	
23456	549 763,72	1 442 830,46		25,00	
23457	549 773,18	1 442 815,74		25,00	
23458	549 797,26	1 442 800,82		25,00	
23459	549 814,21	1 442 800,55		25,00	
23460	549 828,79	1 442 805,17		25,00	
23461	549 838,85	1 442 826,84		25,00	
23446	549 824,78	1 442 858,59		25,00	
Терзона ПрЛ(986)					
23462	569 915,02	1 441 258,20	Картометрический метод	25,00	—
23463	569 908,24	1 441 279,49		25,00	
23464	569 875,56	1 441 294,12		25,00	
23465	569 867,88	1 441 254,23		25,00	
23466	569 838,91	1 441 207,60		25,00	
23467	569 826,35	1 441 156,05		25,00	
23468	569 802,37	1 441 128,17		25,00	
23469	569 747,82	1 441 100,83		25,00	
23470	569 735,70	1 441 075,10		25,00	
23471	569 751,90	1 441 063,08		25,00	
23472	569 780,30	1 441 067,33		25,00	
23473	569 803,99	1 441 083,45		25,00	
23474	569 822,87	1 441 085,51		25,00	
23475	569 843,99	1 441 080,45		25,00	
23476	569 862,91	1 441 084,89		25,00	
23477	569 860,91	1 441 113,15		25,00	
23478	569 871,39	1 441 181,24		25,00	
23479	569 886,01	1 441 209,23		25,00	
23480	569 910,00	1 441 237,11		25,00	
23462	569 915,02	1 441 258,20		25,00	
Терзона ПрЛ(987)					
23481	544 290,11	1 450 459,13	Картометрический метод	25,00	—
23482	544 238,01	1 450 464,44		25,00	
23483	544 196,72	1 450 435,61		25,00	
23484	544 198,48	1 450 406,14		25,00	

**Раздел 2**

Сведения о местоположении границ объекта							
1	2	3	4	5	6		
23485	544 238,68	1 450 362,42	Картометрический метод	25,00	—		
23486	544 303,99	1 450 336,46		25,00			
23487	544 333,70	1 450 349,59		25,00			
23488	544 338,53	1 450 367,68		25,00			
23489	544 327,61	1 450 397,31		25,00			
23481	544 290,11	1 450 459,13		25,00			
Терзона ПрЛ(988)							
23490	541 310,38	1 448 991,13	Картометрический метод	25,00	—		
23491	541 285,76	1 449 016,43		25,00			
23492	541 224,60	1 449 015,12		25,00			
23493	541 169,88	1 449 000,15		25,00			
23494	541 153,40	1 448 961,81		25,00			
23495	541 166,62	1 448 934,43		25,00			
23496	541 200,53	1 448 929,36		25,00			
23497	541 261,81	1 448 930,66		25,00			
23498	541 289,08	1 448 939,32		25,00			
23499	541 300,76	1 448 955,00		25,00			
23490	541 310,38	1 448 991,13		25,00			
Терзона ПрЛ(989)							
23500	542 227,42	1 447 604,97	Картометрический метод	25,00	—		
23501	542 198,50	1 447 646,23		25,00			
23502	542 166,87	1 447 649,02		25,00			
23503	542 139,75	1 447 653,95		25,00			
23504	542 135,38	1 447 665,38		25,00			
23505	542 126,69	1 447 690,45		25,00			
23506	542 099,40	1 447 686,36		25,00			
23507	542 090,08	1 447 670,59		25,00			
23508	542 103,07	1 447 631,84		25,00			
23509	542 129,70	1 447 592,89		25,00			
23510	542 151,73	1 447 554,02		25,00			
23511	542 174,24	1 447 540,04		25,00			
23512	542 192,34	1 447 542,04		25,00			
23513	542 210,86	1 447 566,69		25,00			
23500	542 227,42	1 447 604,97		25,00			
Терзона ПрЛ(990)							
23514	553 245,06	1 441 801,28	Картометрический метод	25,00	—		
23515	553 222,30	1 441 787,08		25,00			
23516	553 204,71	1 441 776,07		25,00			
23517	553 164,13	1 441 736,76		25,00			
23518	553 147,14	1 441 699,45		25,00			
23519	553 153,62	1 441 666,44		25,00			
23520	553 193,36	1 441 654,09		25,00			
23521	553 245,46	1 441 674,42		25,00			
23522	553 253,09	1 441 711,89		25,00			
23523	553 251,51	1 441 765,96		25,00			
23524	553 247,73	1 441 786,79		25,00			
23514	553 245,06	1 441 801,28		25,00			
Терзона ПрЛ(991)							
23525	558 178,94	1 447 237,44		Картометрический метод		25,00	—
23526	558 144,18	1 447 233,65	25,00				
23527	558 116,04	1 447 238,43	25,00				
23528	558 090,17	1 447 245,33	25,00				
23529	558 055,21	1 447 230,73	25,00				
23530	558 043,94	1 447 207,01	25,00				
23531	558 052,15	1 447 174,31	25,00				

**Раздел 2**

Сведения о местоположении границ объекта					
1	2	3	4	5	6
23532	558 073,46	1 447 150,12	Картометрический метод	25,00	—
23533	558 107,99	1 447 140,90		25,00	
23534	558 134,29	1 447 151,32		25,00	
23535	558 143,27	1 447 172,87		25,00	
23536	558 154,46	1 447 198,76		25,00	
23537	558 191,50	1 447 204,70		25,00	
23538	558 200,45	1 447 224,06		25,00	
23539	558 200,60	1 447 232,77		25,00	
23525	558 178,94	1 447 237,44		25,00	
Терзона ПрЛ(992)					
23540	560 722,23	1 439 862,80	Картометрический метод	25,00	—
23541	560 719,58	1 439 893,03		25,00	
23542	560 713,45	1 439 900,47		25,00	
23543	560 695,99	1 439 911,13		25,00	
23544	560 679,39	1 439 919,70		25,00	
23545	560 662,94	1 439 930,40		25,00	
23546	560 654,69	1 439 937,82		25,00	
23547	560 635,06	1 439 945,42		25,00	
23548	560 614,21	1 439 945,75		25,00	
23549	560 600,53	1 439 941,77		25,00	
23550	560 595,24	1 439 931,46		25,00	
23551	560 595,07	1 439 920,00		25,00	
23552	560 601,13	1 439 908,47		25,00	
23553	560 614,55	1 439 904,08		25,00	
23554	560 622,86	1 439 899,77		25,00	
23555	560 620,41	1 439 878,97		25,00	
23556	560 614,94	1 439 864,48		25,00	
23557	560 615,90	1 439 854,02		25,00	
23558	560 622,04	1 439 847,67		25,00	
23559	560 637,66	1 439 847,43		25,00	
23560	560 657,43	1 439 849,23		25,00	
23561	560 669,92	1 439 849,03		25,00	
23562	560 675,03	1 439 840,59		25,00	
23563	560 674,71	1 439 819,80		25,00	
23564	560 683,90	1 439 808,19		25,00	
23565	560 699,53	1 439 808,98		25,00	
23566	560 710,19	1 439 820,25		25,00	
23567	560 714,62	1 439 839,98		25,00	
23540	560 722,23	1 439 862,80		25,00	
Терзона ПрЛ(993)					
23568	563 449,19	1 448 246,52	Картометрический метод	25,00	—
23569	563 416,79	1 448 255,74		25,00	
23570	563 361,97	1 448 224,02		25,00	
23571	563 350,91	1 448 211,19		25,00	
23572	563 356,57	1 448 156,83		25,00	
23573	563 377,95	1 448 136,98		25,00	
23574	563 408,11	1 448 121,31		25,00	
23575	563 436,25	1 448 116,52		25,00	
23576	563 441,02	1 448 144,69		25,00	
23577	563 432,96	1 448 183,86		25,00	
23578	563 450,57	1 448 200,95		25,00	
23579	563 453,10	1 448 222,62		25,00	
23568	563 449,19	1 448 246,52		25,00	
Терзона ПрЛ(994)					
23580	554 079,72	1 439 666,80	Картометрический метод	25,00	—



**Раздел 2**

Сведения о местоположении границ объекта					
1	2	3	4	5	6
23581	554 093,45	1 439 682,24	Картометрический метод	25,00	—
23582	554 093,74	1 439 700,96		25,00	
23583	554 093,99	1 439 716,61		25,00	
23584	554 092,27	1 439 735,37		25,00	
23585	554 083,26	1 439 758,43		25,00	
23586	554 073,14	1 439 782,55		25,00	
23587	554 062,15	1 439 807,76		25,00	
23588	554 046,85	1 439 827,76		25,00	
23589	554 031,24	1 439 828,01		25,00	
23590	554 017,53	1 439 821,99		25,00	
23591	554 008,86	1 439 795,00		25,00	
23592	554 008,42	1 439 774,21		25,00	
23593	554 018,39	1 439 740,71		25,00	
23594	554 032,23	1 439 690,46		25,00	
23595	554 053,76	1 439 669,28	25,00		
23580	554 079,72	1 439 666,80	25,00		
Терзона ПрЛ(995)					
23596	553 033,29	1 439 374,82	Картометрический метод	25,00	—
23597	553 044,81	1 439 376,76		25,00	
23598	553 056,49	1 439 389,04		25,00	
23599	553 070,44	1 439 419,02		25,00	
23600	553 077,06	1 439 442,90		25,00	
23601	553 076,51	1 439 472,06		25,00	
23602	553 067,58	1 439 501,39		25,00	
23603	553 050,08	1 439 516,25		25,00	
23604	553 023,23	1 439 526,05		25,00	
23605	553 001,34	1 439 524,31		25,00	
23606	552 990,69	1 439 514,05		25,00	
23607	552 990,33	1 439 490,08		25,00	
23608	553 001,47	1 439 466,98		25,00	
23609	553 014,72	1 439 451,16		25,00	
23610	553 018,49	1 439 428,17		25,00	
23611	553 015,09	1 439 410,53		25,00	
23612	553 008,59	1 439 393,97		25,00	
23613	553 010,49	1 439 379,36		25,00	
23596	553 033,29	1 439 374,82	25,00		
Терзона ПрЛ(996)					
23614	565 371,76	1 442 790,66	Картометрический метод	25,00	—
23615	565 317,63	1 442 789,13		25,00	
23616	565 277,62	1 442 785,04		25,00	
23617	565 258,44	1 442 766,56		25,00	
23618	565 262,89	1 442 752,34		25,00	
23619	565 286,23	1 442 740,25		25,00	
23620	565 302,22	1 442 709,39		25,00	
23621	565 306,43	1 442 674,01		25,00	
23622	565 327,39	1 442 659,57		25,00	
23623	565 346,24	1 442 666,36		25,00	
23624	565 356,11	1 442 696,79		25,00	
23625	565 347,22	1 442 725,16		25,00	
23626	565 347,50	1 442 741,62		25,00	
23627	565 366,36	1 442 748,38		25,00	
23628	565 378,29	1 442 755,24		25,00	
23629	565 383,21	1 442 769,30		25,00	
23630	565 383,42	1 442 781,05		25,00	
23614	565 371,76	1 442 790,66		25,00	

**Раздел 2**

Сведения о местоположении границ объекта					
1	2	3	4	5	6
Терзона ПрЛ(997)					
23631	563 659,70	1 441 953,95	Картометрический метод	25,00	—
23632	563 647,56	1 441 928,20		25,00	
23633	563 658,53	1 441 876,28		25,00	
23634	563 671,97	1 441 831,38		25,00	
23635	563 700,02	1 441 821,52		25,00	
23636	563 735,35	1 441 825,66		25,00	
23637	563 778,15	1 441 850,90		25,00	
23638	563 773,66	1 441 869,75		25,00	
23639	563 734,08	1 441 891,57		25,00	
23640	563 710,60	1 441 894,28		25,00	
23641	563 692,13	1 441 918,12		25,00	
23631	563 659,70	1 441 953,95		25,00	
Терзона ПрЛ(998)					
23642	557 401,69	1 439 577,29	Картометрический метод	25,00	—
23643	557 410,19	1 439 586,54		25,00	
23644	557 420,86	1 439 605,12		25,00	
23645	557 417,07	1 439 627,04		25,00	
23646	557 406,90	1 439 639,71		25,00	
23647	557 382,04	1 439 648,43		25,00	
23648	557 371,70	1 439 657,96		25,00	
23649	557 362,70	1 439 682,08		25,00	
23650	557 349,52	1 439 703,10		25,00	
23651	557 331,79	1 439 703,38		25,00	
23652	557 313,00	1 439 699,52		25,00	
23653	557 307,46	1 439 680,86		25,00	
23654	557 317,29	1 439 645,28		25,00	
23655	557 335,55	1 439 607,48		25,00	
23656	557 357,97	1 439 577,97		25,00	
23657	557 384,95	1 439 570,21		25,00	
23642	557 401,69	1 439 577,29		25,00	
Терзона ПрЛ(999)					
23658	544 249,69	1 445 565,23	Картометрический метод	25,00	—
23659	544 230,24	1 445 569,86		25,00	
23660	544 204,18	1 445 565,95		25,00	
23661	544 156,03	1 445 542,83		25,00	
23662	544 135,88	1 445 501,92		25,00	
23663	544 152,90	1 445 479,94		25,00	
23664	544 185,23	1 445 466,40		25,00	
23665	544 198,09	1 445 455,34		25,00	
23666	544 217,77	1 445 463,74		25,00	
23667	544 229,20	1 445 504,77		25,00	
23668	544 258,04	1 445 545,57		25,00	
23658	544 249,69	1 445 565,23		25,00	
Терзона ПрЛ(1000)					
23669	567 451,49	1 444 120,47	Картометрический метод	25,00	—
23670	567 446,55	1 444 099,35		25,00	
23671	567 467,29	1 444 073,14		25,00	
23672	567 516,66	1 444 070,06		25,00	
23673	567 544,76	1 444 062,55		25,00	
23674	567 572,72	1 444 047,98		25,00	
23675	567 610,62	1 444 059,13		25,00	
23676	567 604,06	1 444 092,17		25,00	
23677	567 573,63	1 444 106,78		25,00	
23678	567 519,78	1 444 121,77		25,00	

**Раздел 2**

Сведения о местоположении границ объекта					
1	2	3	4	5	6
23679	567 475,22	1 444 131,87	Картометрический метод	25,00	—
23669	567 451,49	1 444 120,47		25,00	
Терзона ПрЛ(1001)					
23680	560 373,97	1 443 396,06	Картометрический метод	25,00	—
23681	560 312,81	1 443 401,74		25,00	
23682	560 284,55	1 443 392,78		25,00	
23683	560 256,13	1 443 381,40		25,00	
23684	560 239,34	1 443 365,21		25,00	
23685	560 238,82	1 443 334,64		25,00	
23686	560 259,89	1 443 327,24		25,00	
23687	560 330,62	1 443 333,21		25,00	
23688	560 375,66	1 443 351,34		25,00	
23689	560 380,70	1 443 372,42		25,00	
23680	560 373,97	1 443 396,06		25,00	
Терзона ПрЛ(1002)					
23690	543 588,29	1 447 956,43	Картометрический метод	25,00	—
23691	543 576,14	1 448 010,87		25,00	
23692	543 543,86	1 448 026,57		25,00	
23693	543 513,32	1 448 022,73		25,00	
23694	543 504,41	1 448 005,49		25,00	
23695	543 501,77	1 447 977,32		25,00	
23696	543 518,80	1 447 957,52		25,00	
23697	543 518,23	1 447 920,63		25,00	
23698	543 537,54	1 447 902,97		25,00	
23699	543 559,25	1 447 900,48		25,00	
23700	543 578,81	1 447 908,84		25,00	
23701	543 579,04	1 447 921,83		25,00	
23690	543 588,29	1 447 956,43		25,00	
Терзона ПрЛ(1003)					
23702	557 330,23	1 442 942,70	Картометрический метод	25,00	—
23703	557 316,42	1 442 957,03		25,00	
23704	557 283,59	1 442 962,23		25,00	
23705	557 250,61	1 442 958,05		25,00	
23706	557 226,81	1 442 934,93		25,00	
23707	557 214,81	1 442 918,67		25,00	
23708	557 214,41	1 442 895,16		25,00	
23709	557 235,26	1 442 873,70		25,00	
23710	557 251,57	1 442 868,75		25,00	
23711	557 275,15	1 442 870,72		25,00	
23712	557 294,03	1 442 879,81		25,00	
23713	557 313,01	1 442 893,64		25,00	
23714	557 320,46	1 442 912,30		25,00	
23702	557 330,23	1 442 942,70		25,00	
Терзона ПрЛ(1004)					
23715	569 976,46	1 443 224,38	Картометрический метод	25,00	—
23716	569 969,76	1 443 250,36		25,00	
23717	569 953,38	1 443 257,69		25,00	
23718	569 927,39	1 443 251,04		25,00	
23719	569 908,61	1 443 248,96		25,00	
23720	569 873,13	1 443 242,47		25,00	
23721	569 865,79	1 443 223,77		25,00	
23722	569 867,64	1 443 188,42		25,00	
23723	569 883,75	1 443 164,66		25,00	
23724	569 916,73	1 443 168,85		25,00	
23725	569 942,92	1 443 187,26		25,00	

**Раздел 2**

Сведения о местоположении границ объекта					
1	2	3	4	5	6
23726	569 959,36	1 443 189,34	Картометрический метод	25,00	—
23727	569 975,82	1 443 186,74		25,00	
23728	569 980,83	1 443 205,48		25,00	
23715	569 976,46	1 443 224,38		25,00	
Терзона ПрЛ(1005)					
23729	561 214,35	1 443 265,25	Картометрический метод	25,00	—
23730	561 202,77	1 443 279,54		25,00	
23731	561 198,31	1 443 293,73		25,00	
23732	561 153,67	1 443 299,13		25,00	
23733	561 111,02	1 443 283,33		25,00	
23734	561 096,73	1 443 269,45		25,00	
23735	561 101,13	1 443 252,89		25,00	
23736	561 110,02	1 443 217,45		25,00	
23737	561 130,96	1 443 203,03		25,00	
23738	561 152,27	1 443 209,75		25,00	
23739	561 173,71	1 443 230,59		25,00	
23740	561 194,90	1 443 230,26		25,00	
23741	561 213,91	1 443 239,39		25,00	
23729	561 214,35	1 443 265,25		25,00	
Терзона ПрЛ(1006)					
23742	541 094,74	1 448 974,11	Картометрический метод	25,00	—
23743	541 070,11	1 448 999,41		25,00	
23744	541 029,21	1 448 995,51		25,00	
23745	541 006,34	1 448 977,74		25,00	
23746	540 996,70	1 448 946,16		25,00	
23747	540 996,34	1 448 921,21		25,00	
23748	541 011,94	1 448 902,80		25,00	
23749	541 045,96	1 448 902,28		25,00	
23750	541 075,45	1 448 904,10		25,00	
23751	541 087,23	1 448 931,13		25,00	
23742	541 094,74	1 448 974,11		25,00	
Терзона ПрЛ(1007)					
23752	542 895,83	1 448 362,28	Картометрический метод	25,00	—
23753	542 823,94	1 448 348,20		25,00	
23754	542 808,07	1 448 305,04		25,00	
23755	542 814,03	1 448 265,88		25,00	
23756	542 835,50	1 448 256,85		25,00	
23757	542 863,89	1 448 265,12		25,00	
23758	542 888,18	1 448 292,93		25,00	
23759	542 906,07	1 448 325,22		25,00	
23760	542 917,33	1 448 348,90		25,00	
23761	542 917,51	1 448 364,12		25,00	
23752	542 895,83	1 448 362,28		25,00	
Терзона ПрЛ(1008)					
23762	556 276,97	1 440 348,66	Картометрический метод	25,00	—
23763	556 239,57	1 440 361,03		25,00	
23764	556 211,21	1 440 352,06		25,00	
23765	556 197,24	1 440 364,02		25,00	
23766	556 166,67	1 440 357,45		25,00	
23767	556 161,21	1 440 315,26		25,00	
23768	556 191,20	1 440 279,56		25,00	
23769	556 202,85	1 440 267,60		25,00	
23770	556 226,34	1 440 271,95		25,00	
23771	556 236,22	1 440 304,69		25,00	
23772	556 266,87	1 440 308,90		25,00	

**Раздел 2**

Сведения о местоположении границ объекта					
1	2	3	4	5	6
23773	556 285,93	1 440 322,72	Картометрический метод	25,00	—
23762	556 276,97	1 440 348,66		25,00	
Терзона ПрЛ(1009)					
23774	559 949,17	1 441 825,50	Картометрический метод	25,00	—
23775	559 937,74	1 441 849,18		25,00	
23776	559 921,96	1 441 887,01		25,00	
23777	559 879,61	1 441 882,99		25,00	
23778	559 867,39	1 441 859,69		25,00	
23779	559 876,42	1 441 831,33		25,00	
23780	559 875,81	1 441 793,76		25,00	
23781	559 884,83	1 441 765,45		25,00	
23782	559 913,00	1 441 769,67		25,00	
23783	559 929,67	1 441 778,85		25,00	
23784	559 955,69	1 441 794,86		25,00	
23774	559 949,17	1 441 825,50		25,00	
Терзона ПрЛ(1010)					
23785	562 267,53	1 441 707,50	Картометрический метод	25,00	—
23786	562 253,74	1 441 724,16		25,00	
23787	562 225,46	1 441 719,91		25,00	
23788	562 194,63	1 441 703,93		25,00	
23789	562 166,26	1 441 694,96		25,00	
23790	562 154,28	1 441 685,76		25,00	
23791	562 158,74	1 441 671,54		25,00	
23792	562 174,90	1 441 650,12		25,00	
23793	562 195,63	1 441 621,54		25,00	
23794	562 219,17	1 441 621,16		25,00	
23795	562 238,20	1 441 632,65		25,00	
23796	562 250,26	1 441 653,65		25,00	
23785	562 267,53	1 441 707,50	25,00		
Терзона ПрЛ(1011)					
23797	556 229,72	1 443 962,17	Картометрический метод	25,00	—
23798	556 192,42	1 443 986,30		25,00	
23799	556 145,44	1 443 991,76		25,00	
23800	556 117,07	1 443 982,78		25,00	
23801	556 121,39	1 443 961,55		25,00	
23802	556 151,33	1 443 918,71		25,00	
23803	556 179,41	1 443 904,16		25,00	
23804	556 202,87	1 443 899,07		25,00	
23805	556 219,42	1 443 908,24		25,00	
23806	556 226,73	1 443 924,59		25,00	
23797	556 229,72	1 443 962,17		25,00	
Терзона ПрЛ(1012)					
23807	566 304,39	1 446 293,84	Картометрический метод	25,00	—
23808	566 307,05	1 446 317,35		25,00	
23809	566 290,87	1 446 336,42		25,00	
23810	566 241,50	1 446 339,54		25,00	
23811	566 205,92	1 446 321,29		25,00	
23812	566 210,26	1 446 295,34		25,00	
23813	566 242,57	1 446 257,15		25,00	
23814	566 265,90	1 446 245,02		25,00	
23815	566 284,70	1 446 242,37		25,00	
23816	566 298,99	1 446 249,23		25,00	
23817	566 301,64	1 446 272,69		25,00	
23807	566 304,39	1 446 293,84		25,00	
Терзона ПрЛ(1013)					

**Раздел 2**

Сведения о местоположении границ объекта					
1	2	3	4	5	6
23818	541 879,28	1 448 982,19	Картометрический метод	25,00	—
23819	541 836,27	1 448 985,14		25,00	
23820	541 818,44	1 449 003,58		25,00	
23821	541 802,92	1 449 026,50		25,00	
23822	541 775,52	1 449 011,03		25,00	
23823	541 770,67	1 448 990,72		25,00	
23824	541 788,03	1 448 947,37		25,00	
23825	541 815,01	1 448 928,79		25,00	
23826	541 839,87	1 448 921,60		25,00	
23827	541 862,41	1 448 916,71		25,00	
23828	541 878,43	1 448 925,54		25,00	
23829	541 874,16	1 448 941,48		25,00	
23830	541 867,56	1 448 952,91	25,00		
23818	541 879,28	1 448 982,19	25,00		
Терзона ПрЛ(1014)					
23831	565 554,90	1 440 662,99	Картометрический метод	25,00	—
23832	565 531,57	1 440 675,11		25,00	
23833	565 498,55	1 440 668,56		25,00	
23834	565 486,53	1 440 656,96		25,00	
23835	565 486,09	1 440 628,79		25,00	
23836	565 492,55	1 440 586,31		25,00	
23837	565 498,90	1 440 543,83		25,00	
23838	565 524,56	1 440 529,33		25,00	
23839	565 559,95	1 440 531,12		25,00	
23840	565 567,13	1 440 540,43		25,00	
23841	565 546,41	1 440 571,35		25,00	
23842	565 525,53	1 440 590,50		25,00	
23843	565 516,58	1 440 616,52		25,00	
23844	565 519,03	1 440 630,58		25,00	
23845	565 535,65	1 440 637,42		25,00	
23846	565 552,15	1 440 637,16		25,00	
23847	565 554,71	1 440 651,21		25,00	
23831	565 554,90	1 440 662,99	25,00		
Терзона ПрЛ(1015)					
23848	558 287,72	1 446 697,50	Картометрический метод	25,00	—
23849	558 248,82	1 446 711,14		25,00	
23850	558 220,12	1 446 679,03		25,00	
23851	558 193,57	1 446 642,58		25,00	
23852	558 173,46	1 446 610,32		25,00	
23853	558 171,03	1 446 592,98		25,00	
23854	558 179,40	1 446 575,50		25,00	
23855	558 207,65	1 446 577,22		25,00	
23856	558 230,01	1 446 615,92		25,00	
23857	558 252,27	1 446 650,30		25,00	
23858	558 272,12	1 446 667,35		25,00	
23859	558 283,05	1 446 673,70		25,00	
23848	558 287,72	1 446 697,50		25,00	
Терзона ПрЛ(1016)					
23860	558 946,37	1 448 423,47	Картометрический метод	25,00	—
23861	558 872,49	1 448 422,43		25,00	
23862	558 829,06	1 448 420,93		25,00	
23863	558 813,66	1 448 408,16		25,00	
23864	558 811,37	1 448 399,50		25,00	
23865	558 821,80	1 448 373,31		25,00	
23866	558 871,72	1 448 370,38		25,00	

**Раздел 2**

Сведения о местоположении границ объекта					
1	2	3	4	5	6
23867	558 915,11	1 448 369,68	Картометрический метод	25,00	—
23868	558 937,03	1 448 384,52		25,00	
23869	558 956,68	1 448 390,74		25,00	
23870	558 961,17	1 448 403,67		25,00	
23860	558 946,37	1 448 423,47		25,00	
Терзона ПрЛ(1017)					
23871	540 550,98	1 448 567,67	Картометрический метод	25,00	—
23872	540 533,04	1 448 586,08		25,00	
23873	540 480,79	1 448 577,80		25,00	
23874	540 441,97	1 448 560,29		25,00	
23875	540 414,53	1 448 542,56		25,00	
23876	540 412,05	1 448 529,04		25,00	
23877	540 416,49	1 448 522,15		25,00	
23878	540 429,96	1 448 515,13		25,00	
23879	540 466,38	1 448 523,63		25,00	
23880	540 498,05	1 448 523,12		25,00	
23881	540 534,34	1 448 524,86		25,00	
23882	540 552,83	1 448 540,42		25,00	
23871	540 550,98	1 448 567,67		25,00	
Терзона ПрЛ(1018)					
23883	542 035,51	1 447 657,88	Картометрический метод	25,00	—
23884	541 992,34	1 447 651,75		25,00	
23885	541 978,34	1 447 631,57		25,00	
23886	541 944,25	1 447 627,56		25,00	
23887	541 939,58	1 447 616,26		25,00	
23888	541 950,75	1 447 604,79		25,00	
23889	541 975,06	1 447 568,12		25,00	
23890	541 993,11	1 447 561,03		25,00	
23891	542 018,21	1 447 567,45		25,00	
23892	542 032,00	1 447 583,08		25,00	
23893	542 048,47	1 447 616,83		25,00	
23883	542 035,51	1 447 657,88		25,00	
Терзона ПрЛ(1019)					
23894	567 455,86	1 440 941,43	Картометрический метод	25,00	—
23895	567 458,68	1 440 972,00		25,00	
23896	567 442,71	1 441 005,17		25,00	
23897	567 405,27	1 441 022,22		25,00	
23898	567 386,43	1 441 015,46		25,00	
23899	567 379,02	1 440 999,10		25,00	
23900	567 369,27	1 440 975,71		25,00	
23901	567 368,94	1 440 954,56		25,00	
23902	567 380,45	1 440 935,54		25,00	
23903	567 401,54	1 440 928,18		25,00	
23904	567 422,61	1 440 927,85		25,00	
23894	567 455,86	1 440 941,43		25,00	
Терзона ПрЛ(1020)					
23905	541 400,33	1 449 087,20	Картометрический метод	25,00	—
23906	541 361,75	1 449 087,81		25,00	
23907	541 334,81	1 449 108,64		25,00	
23908	541 305,36	1 449 109,08		25,00	
23909	541 284,73	1 449 091,28		25,00	
23910	541 286,42	1 449 057,23		25,00	
23911	541 306,72	1 449 045,58		25,00	
23912	541 329,41	1 449 047,49		25,00	
23913	541 356,55	1 449 049,34		25,00	

**Раздел 2**

Сведения о местоположении границ объекта					
1	2	3	4	5	6
23914	541 383,62	1 449 035,31	Картометрический метод	25,00	—
23915	541 406,44	1 449 044,01		25,00	
23916	541 420,36	1 449 066,49		25,00	
23905	541 400,33	1 449 087,20		25,00	
Терзона ПрЛ(1021)					
23917	540 443,34	1 450 238,15	Картометрический метод	25,00	—
23918	540 421,15	1 450 267,98		25,00	
23919	540 380,24	1 450 264,09		25,00	
23920	540 343,92	1 450 266,93		25,00	
23921	540 318,88	1 450 258,28		25,00	
23922	540 318,64	1 450 240,13		25,00	
23923	540 349,99	1 450 216,96		25,00	
23924	540 381,51	1 450 202,87		25,00	
23925	540 415,43	1 450 197,78		25,00	
23926	540 436,10	1 450 211,07		25,00	
23917	540 443,34	1 450 238,15		25,00	
Терзона ПрЛ(1022)					
23927	556 316,74	1 443 812,57	Картометрический метод	25,00	—
23928	556 276,89	1 443 817,89		25,00	
23929	556 224,90	1 443 804,63		25,00	
23930	556 193,90	1 443 779,24		25,00	
23931	556 198,18	1 443 755,63		25,00	
23932	556 226,47	1 443 752,83		25,00	
23933	556 259,45	1 443 756,99		25,00	
23934	556 287,71	1 443 758,91		25,00	
23935	556 308,94	1 443 760,91		25,00	
23936	556 320,93	1 443 777,23		25,00	
23927	556 316,74	1 443 812,57		25,00	
Терзона ПрЛ(1023)					
23937	567 989,05	1 443 436,72	Картометрический метод	25,00	—
23938	567 958,82	1 443 456,03		25,00	
23939	567 938,00	1 443 484,59		25,00	
23940	567 914,87	1 443 508,49		25,00	
23941	567 893,67	1 443 501,75		25,00	
23942	567 890,96	1 443 480,60		25,00	
23943	567 911,48	1 443 440,27		25,00	
23944	567 932,18	1 443 411,71		25,00	
23945	567 950,84	1 443 399,67		25,00	
23946	567 971,89	1 443 392,28		25,00	
23947	567 988,44	1 443 394,40		25,00	
23948	567 993,38	1 443 408,39		25,00	
23937	567 989,05	1 443 436,72		25,00	
Терзона ПрЛ(1024)					
23949	567 858,08	1 441 236,30	Картометрический метод	25,00	—
23950	567 837,29	1 441 260,19		25,00	
23951	567 809,06	1 441 260,63		25,00	
23952	567 797,17	1 441 249,05		25,00	
23953	567 773,52	1 441 242,33		25,00	
23954	567 768,60	1 441 228,33		25,00	
23955	567 770,42	1 441 195,34		25,00	
23956	567 779,48	1 441 176,36		25,00	
23957	567 798,28	1 441 173,71		25,00	
23958	567 812,53	1 441 178,22		25,00	
23959	567 824,47	1 441 192,16		25,00	
23960	567 843,35	1 441 194,21		25,00	



**Раздел 2**

Сведения о местоположении границ объекта					
1	2	3	4	5	6
23961	567 857,48	1 441 198,69	Картометрический метод	25,00	—
23962	567 862,40	1 441 212,73		25,00	
23949	567 858,08	1 441 236,30		25,00	
Терзона ПрЛ(1025)					
23963	563 890,01	1 447 714,42	Картометрический метод	25,00	—
23964	563 857,77	1 447 732,26		25,00	
23965	563 834,11	1 447 743,51		25,00	
23966	563 812,48	1 447 750,37		25,00	
23967	563 771,00	1 447 733,64		25,00	
23968	563 768,52	1 447 714,16		25,00	
23969	563 779,04	1 447 692,29		25,00	
23970	563 802,79	1 447 685,39		25,00	
23971	563 828,86	1 447 689,33		25,00	
23972	563 854,88	1 447 684,58		25,00	
23973	563 885,20	1 447 684,10		25,00	
23974	563 894,11	1 447 694,81		25,00	
23963	563 890,01	1 447 714,42		25,00	
Терзона ПрЛ(1026)					
23975	566 407,55	1 446 120,45	Картометрический метод	25,00	—
23976	566 369,81	1 446 118,71		25,00	
23977	566 324,94	1 446 105,30		25,00	
23978	566 298,77	1 446 089,25		25,00	
23979	566 298,28	1 446 056,27		25,00	
23980	566 326,17	1 446 037,04		25,00	
23981	566 356,98	1 446 050,66		25,00	
23982	566 390,18	1 446 066,63		25,00	
23983	566 397,34	1 446 073,57		25,00	
23984	566 397,72	1 446 094,73		25,00	
23975	566 407,55	1 446 120,45		25,00	
Терзона ПрЛ(1027)					
23985	561 056,84	1 443 731,25	Картометрический метод	25,00	—
23986	561 017,12	1 443 743,65		25,00	
23987	560 972,03	1 443 723,18		25,00	
23988	560 962,18	1 443 695,10		25,00	
23989	560 982,85	1 443 664,18		25,00	
23990	561 006,37	1 443 663,82		25,00	
23991	561 025,39	1 443 672,93		25,00	
23992	561 051,42	1 443 681,94		25,00	
23993	561 063,25	1 443 688,82		25,00	
23994	561 065,88	1 443 705,25		25,00	
23985	561 056,84	1 443 731,25		25,00	
Терзона ПрЛ(1028)					
23995	557 792,34	1 439 777,45	Картометрический метод	25,00	—
23996	557 796,93	1 439 800,26		25,00	
23997	557 790,95	1 439 818,11		25,00	
23998	557 777,54	1 439 830,80		25,00	
23999	557 758,95	1 439 840,45		25,00	
24000	557 739,34	1 439 849,09		25,00	
24001	557 717,39	1 439 843,18		25,00	
24002	557 709,99	1 439 833,92		25,00	
24003	557 709,65	1 439 812,07		25,00	
24004	557 713,42	1 439 789,08		25,00	
24005	557 723,59	1 439 776,41		25,00	
24006	557 748,45	1 439 767,69		25,00	
24007	557 776,56	1 439 767,25		25,00	

**Раздел 2**

Сведения о местоположении границ объекта					
1	2	3	4	5	6
23995	557 792,34	1 439 777,45	Картометрический метод	25,00	—
Терзона ПрЛ(1029)					
24008	569 091,80	1 443 080,59	Картометрический метод	25,00	—
24009	569 058,99	1 443 092,87		25,00	
24010	569 019,34	1 443 109,98		25,00	
24011	568 988,43	1 443 096,34		25,00	
24012	568 983,47	1 443 072,88		25,00	
24013	569 001,71	1 443 037,28		25,00	
24014	569 020,45	1 443 029,95		25,00	
24015	569 039,49	1 443 048,45		25,00	
24016	569 070,09	1 443 050,32		25,00	
24017	569 084,30	1 443 052,48		25,00	
24018	569 096,17	1 443 061,69		25,00	
24008	569 091,80	1 443 080,59	25,00		
Терзона ПрЛ(1030)					
24019	556 477,97	1 441 785,90	Картометрический метод	25,00	—
24020	556 471,24	1 441 804,81		25,00	
24021	556 445,52	1 441 814,59		25,00	
24022	556 407,99	1 441 817,58		25,00	
24023	556 381,99	1 441 803,84		25,00	
24024	556 369,97	1 441 785,26		25,00	
24025	556 383,75	1 441 768,56		25,00	
24026	556 411,70	1 441 751,68		25,00	
24027	556 449,35	1 441 755,79		25,00	
24028	556 472,87	1 441 760,13		25,00	
24029	556 477,78	1 441 767,11		25,00	
24019	556 477,97	1 441 785,90	25,00		
Терзона ПрЛ(1031)					
24030	560 662,41	1 443 485,68	Картометрический метод	25,00	—
24031	560 632,17	1 443 504,96		25,00	
24032	560 609,01	1 443 526,52		25,00	
24033	560 583,05	1 443 529,24		25,00	
24034	560 575,67	1 443 508,21		25,00	
24035	560 582,09	1 443 465,76		25,00	
24036	560 591,21	1 443 444,43		25,00	
24037	560 616,84	1 443 429,92		25,00	
24038	560 638,15	1 443 436,64		25,00	
24039	560 643,29	1 443 462,44		25,00	
24030	560 662,41	1 443 485,68		25,00	
Терзона ПрЛ(1032)					
24040	552 880,24	1 439 112,58	Картометрический метод	25,00	—
24041	552 889,61	1 439 113,51		25,00	
24042	552 901,21	1 439 119,57		25,00	
24043	552 908,73	1 439 137,15		25,00	
24044	552 910,07	1 439 151,72		25,00	
24045	552 909,26	1 439 171,54		25,00	
24046	552 902,29	1 439 190,39		25,00	
24047	552 889,95	1 439 201,00		25,00	
24048	552 869,11	1 439 202,36		25,00	
24049	552 851,24	1 439 194,32		25,00	
24050	552 840,76	1 439 186,18		25,00	
24051	552 838,16	1 439 154,93		25,00	
24052	552 845,18	1 439 132,97		25,00	
24053	552 857,47	1 439 119,20		25,00	
24040	552 880,24	1 439 112,58		25,00	

**Раздел 2**

Сведения о местоположении границ объекта					
1	2	3	4	5	6
Терзона ПрЛ(1033)					
24054	556 412,09	1 442 231,04	Картометрический метод	25,00	—
24055	556 384,22	1 442 245,57		25,00	
24056	556 375,09	1 442 266,88		25,00	
24057	556 351,82	1 442 276,64		25,00	
24058	556 335,00	1 442 258,08		25,00	
24059	556 337,03	1 442 232,21		25,00	
24060	556 343,83	1 442 217,98		25,00	
24061	556 341,05	1 442 192,19		25,00	
24062	556 364,40	1 442 180,09		25,00	
24063	556 387,81	1 442 179,72		25,00	
24064	556 397,30	1 442 186,61		25,00	
24065	556 411,74	1 442 202,84		25,00	
24054	556 412,09	1 442 231,04		25,00	
Терзона ПрЛ(1034)					
24066	567 956,54	1 438 259,60	Картометрический метод	25,00	—
24067	567 957,86	1 438 280,44		25,00	
24068	567 950,78	1 438 293,06		25,00	
24069	567 938,46	1 438 303,65		25,00	
24070	567 920,87	1 438 313,29		25,00	
24071	567 891,78	1 438 315,83		25,00	
24072	567 865,52	1 438 304,79		25,00	
24073	567 861,04	1 438 281,93		25,00	
24074	567 874,28	1 438 264,02		25,00	
24075	567 895,96	1 438 252,21		25,00	
24076	567 919,81	1 438 243,51		25,00	
24077	567 942,75	1 438 248,36		25,00	
24066	567 956,54	1 438 259,60		25,00	
Терзона ПрЛ(1035)					
24078	558 463,61	1 446 981,25	Картометрический метод	25,00	—
24079	558 403,14	1 446 999,57		25,00	
24080	558 368,34	1 446 993,57		25,00	
24081	558 359,41	1 446 980,71		25,00	
24082	558 367,69	1 446 952,37		25,00	
24083	558 406,50	1 446 938,72		25,00	
24084	558 441,28	1 446 938,17		25,00	
24085	558 454,35	1 446 944,49		25,00	
24086	558 465,45	1 446 959,48		25,00	
24078	558 463,61	1 446 981,25		25,00	
Терзона ПрЛ(1036)					
24087	544 470,81	1 446 377,83	Картометрический метод	25,00	—
24088	544 434,21	1 446 402,25		25,00	
24089	544 399,40	1 446 389,79		25,00	
24090	544 390,11	1 446 357,37		25,00	
24091	544 411,48	1 446 335,35		25,00	
24092	544 456,89	1 446 323,77		25,00	
24093	544 478,69	1 446 332,09		25,00	
24094	544 481,18	1 446 347,26		25,00	
24087	544 470,81	1 446 377,83		25,00	
Терзона ПрЛ(1037)					
24095	559 949,57	1 441 404,91	Картометрический метод	25,00	—
24096	559 945,31	1 441 430,82		25,00	
24097	559 919,66	1 441 438,28		25,00	
24098	559 874,63	1 441 420,17		25,00	
24099	559 841,54	1 441 401,89		25,00	

**Раздел 2**

Сведения о местоположении границ объекта					
1	2	3	4	5	6
24100	559 831,79	1 441 385,60	Картометрический метод	25,00	—
24101	559 836,21	1 441 369,08		25,00	
24102	559 854,98	1 441 364,10		25,00	
24103	559 878,63	1 441 370,76		25,00	
24104	559 907,07	1 441 391,46		25,00	
24105	559 933,03	1 441 395,77		25,00	
24095	559 949,57	1 441 404,91		25,00	
Терзона ПрЛ(1038)					
24106	570 969,28	1 439 867,68	Картометрический метод	25,00	—
24107	570 990,06	1 439 890,71		25,00	
24108	570 990,50	1 439 918,92		25,00	
24109	570 957,89	1 439 938,28		25,00	
24110	570 924,91	1 439 934,05		25,00	
24111	570 912,69	1 439 908,37		25,00	
24112	570 911,84	1 439 868,58		25,00	
24106	570 969,28	1 439 867,68		25,00	
Терзона ПрЛ(1039)					
24113	557 483,37	1 445 434,39	Картометрический метод	25,00	—
24114	557 471,97	1 445 458,10		25,00	
24115	557 436,90	1 445 468,06		25,00	
24116	557 410,73	1 445 451,98		25,00	
24117	557 407,97	1 445 428,51		25,00	
24118	557 424,12	1 445 402,38		25,00	
24119	557 449,84	1 445 392,56		25,00	
24120	557 475,63	1 445 387,46		25,00	
24121	557 485,24	1 445 401,43		25,00	
24113	557 483,37	1 445 434,39		25,00	
Терзона ПрЛ(1040)					
24122	566 924,44	1 438 216,40	Картометрический метод	25,00	—
24123	566 932,89	1 438 221,49		25,00	
24124	566 937,16	1 438 230,79		25,00	
24125	566 937,36	1 438 244,34		25,00	
24126	566 936,50	1 438 253,74		25,00	
24127	566 932,68	1 438 274,61		25,00	
24128	566 926,52	1 438 280,99		25,00	
24129	566 920,43	1 438 291,48		25,00	
24130	566 910,08	1 438 299,99		25,00	
24131	566 890,34	1 438 300,29		25,00	
24132	566 878,78	1 438 296,29		25,00	
24133	566 872,40	1 438 287,01		25,00	
24134	566 872,15	1 438 270,37		25,00	
24135	566 875,98	1 438 250,52		25,00	
24136	566 881,96	1 438 232,70		25,00	
24137	566 890,17	1 438 222,16		25,00	
24138	566 901,53	1 438 213,65		25,00	
24139	566 914,99	1 438 211,34		25,00	
24122	566 924,44	1 438 216,40		25,00	
Терзона ПрЛ(1041)					
24140	562 570,56	1 442 123,91	Картометрический метод	25,00	—
24141	562 568,76	1 442 156,92		25,00	
24142	562 554,99	1 442 180,66		25,00	
24143	562 529,11	1 442 181,06		25,00	
24144	562 517,14	1 442 164,77		25,00	
24145	562 516,70	1 442 138,92		25,00	
24146	562 518,70	1 442 117,69		25,00	

**Раздел 2**

Сведения о местоположении границ объекта					
1	2	3	4	5	6
24147	562 537,07	1 442 089,16	Картометрический метод	25,00	—
24148	562 558,20	1 442 084,13		25,00	
24149	562 570,09	1 442 095,69		25,00	
24140	562 570,56	1 442 123,91		25,00	
Терзона ПрЛ(1042)					
24150	557 885,64	1 447 634,89	Картометрический метод	25,00	—
24151	557 885,40	1 447 615,36		25,00	
24152	557 913,12	1 447 582,33		25,00	
24153	557 945,40	1 447 566,68		25,00	
24154	557 962,89	1 447 577,22		25,00	
24155	557 965,33	1 447 594,54		25,00	
24156	557 948,62	1 447 631,72		25,00	
24157	557 918,25	1 447 636,51		25,00	
24158	557 896,71	1 447 647,74		25,00	
24150	557 885,64	1 447 634,89		25,00	
Терзона ПрЛ(1043)					
24159	559 810,77	1 440 342,66	Картометрический метод	25,00	—
24160	559 785,37	1 440 366,55		25,00	
24161	559 757,35	1 440 378,77		25,00	
24162	559 735,89	1 440 362,66		25,00	
24163	559 733,10	1 440 334,49		25,00	
24164	559 744,59	1 440 320,18		25,00	
24165	559 772,58	1 440 305,70		25,00	
24166	559 803,37	1 440 319,30		25,00	
24159	559 810,77	1 440 342,66		25,00	
Терзона ПрЛ(1044)					
24167	548 568,44	1 452 591,82	Картометрический метод	25,00	—
24168	548 558,74	1 452 657,12		25,00	
24169	548 501,98	1 452 648,30		25,00	
24170	548 512,05	1 452 583,10		25,00	
24167	548 568,44	1 452 591,82		25,00	
Терзона ПрЛ(1045)					
24171	567 953,82	1 445 244,41	Картометрический метод	25,00	—
24172	567 932,54	1 445 232,98		25,00	
24173	567 922,54	1 445 197,84		25,00	
24174	567 941,10	1 445 181,07		25,00	
24175	567 959,90	1 445 178,42		25,00	
24176	567 983,60	1 445 187,46		25,00	
24177	567 990,80	1 445 196,79		25,00	
24178	567 982,03	1 445 236,93		25,00	
24171	567 953,82	1 445 244,41		25,00	
Терзона ПрЛ(1046)					
24179	543 291,14	1 437 098,88	Картометрический метод	25,00	—
24180	543 284,07	1 437 111,49		25,00	
24181	543 272,58	1 437 111,69		25,00	
24182	543 256,97	1 437 111,92		25,00	
24183	543 231,88	1 437 105,02		25,00	
24184	543 215,00	1 437 094,89		25,00	
24185	543 214,72	1 437 075,08		25,00	
24186	543 214,53	1 437 062,58		25,00	
24187	543 225,84	1 437 058,24		25,00	
24188	543 241,46	1 437 058,03		25,00	
24189	543 260,33	1 437 058,75		25,00	
24190	543 272,92	1 437 065,83		25,00	
24191	543 284,63	1 437 081,28		25,00	

**Раздел 2**

Сведения о местоположении границ объекта					
1	2	3	4	5	6
24179	543 291,14	1 437 098,88	Картометрический метод	25,00	—
Терзона ПрЛ(1047)					
24192	555 728,18	1 441 771,83	Картометрический метод	25,00	—
24193	555 702,61	1 441 783,95		25,00	
24194	555 662,46	1 441 770,49		25,00	
24195	555 647,94	1 441 749,56		25,00	
24196	555 657,20	1 441 735,31		25,00	
24197	555 682,99	1 441 730,20		25,00	
24198	555 711,10	1 441 729,78		25,00	
24199	555 725,45	1 441 741,29		25,00	
24192	555 728,18	1 441 771,83		25,00	
Терзона ПрЛ(1048)					
24200	571 095,75	1 439 865,70	Картометрический метод	25,00	—
24201	571 011,77	1 439 867,01		25,00	
24202	571 016,22	1 439 852,50		25,00	
24203	571 025,44	1 439 834,63		25,00	
24204	571 037,76	1 439 824,03		25,00	
24205	571 053,32	1 439 820,67		25,00	
24206	571 073,12	1 439 823,49		25,00	
24207	571 080,62	1 439 832,73		25,00	
24200	571 095,75	1 439 865,70		25,00	
Терзона ПрЛ(1049)					
24208	554 362,55	1 440 127,93	Картометрический метод	25,00	—
24209	554 370,61	1 440 150,60		25,00	
24210	554 345,06	1 440 172,17		25,00	
24211	554 319,04	1 440 163,20		25,00	
24212	554 300,00	1 440 144,68		25,00	
24213	554 278,35	1 440 129,25		25,00	
24208	554 362,55	1 440 127,93		25,00	
Терзона ПрЛ(1050)					
24214	570 052,07	1 439 288,39	Картометрический метод	25,00	—
24215	570 056,68	1 439 312,26		25,00	
24216	570 053,75	1 439 324,80		25,00	
24217	570 045,50	1 439 332,23		25,00	
24218	570 030,88	1 439 332,46		25,00	
24219	570 021,49	1 439 330,53		25,00	
24220	570 015,99	1 439 313,96		25,00	
24221	570 011,54	1 439 293,18		25,00	
24222	570 011,36	1 439 281,71		25,00	
24223	570 014,28	1 439 268,14		25,00	
24224	570 026,69	1 439 262,70		25,00	
24225	570 041,41	1 439 269,78		25,00	
24214	570 052,07	1 439 288,39		25,00	
Терзона ПрЛ(1051)					
24226	571 099,95	1 439 340,72	Картометрический метод	25,00	—
24227	571 100,21	1 439 357,38		25,00	
24228	571 091,98	1 439 365,84		25,00	
24229	571 080,58	1 439 371,22		25,00	
24230	571 069,18	1 439 370,35		25,00	
24231	571 055,56	1 439 369,54		25,00	
24232	571 046,16	1 439 367,57		25,00	
24233	571 037,68	1 439 360,45		25,00	
24234	571 033,41	1 439 351,11		25,00	
24235	571 035,36	1 439 340,69		25,00	
24236	571 045,61	1 439 332,19		25,00	

**Раздел 2**

Сведения о местоположении границ объекта					
1	2	3	4	5	6
24237	571 068,51	1 439 326,60	Картометрический метод	25,00	—
24238	571 085,14	1 439 327,38		25,00	
24226	571 099,95	1 439 340,72		25,00	
Терзона ПрЛ(1052)					
24239	570 271,37	1 443 424,47	Картометрический метод	25,00	—
24240	570 285,40	1 443 421,89		25,00	
24241	570 292,78	1 443 442,97		25,00	
24242	570 286,19	1 443 468,96		25,00	
24243	570 265,37	1 443 490,44		25,00	
24244	570 244,10	1 443 486,06		25,00	
24245	570 241,48	1 443 469,63		25,00	
24246	570 250,55	1 443 446,00		25,00	
24239	570 271,37	1 443 424,47		25,00	
Терзона ПрЛ(1053)					
24247	570 203,33	1 439 164,13	Картометрический метод	25,00	—
24248	570 208,72	1 439 181,74		25,00	
24249	570 206,88	1 439 192,18		25,00	
24250	570 203,92	1 439 202,65		25,00	
24251	570 197,79	1 439 210,01		25,00	
24252	570 184,18	1 439 210,22		25,00	
24253	570 177,92	1 439 209,28		25,00	
24254	570 169,58	1 439 204,22		25,00	
24255	570 168,16	1 439 184,47		25,00	
24256	570 170,00	1 439 165,67		25,00	
24257	570 179,17	1 439 153,03		25,00	
24258	570 193,76	1 439 151,77		25,00	
24247	570 203,33	1 439 164,13		25,00	
Терзона ПрЛ(1054)					
24259	556 527,18	1 453 242,54	Картометрический метод	25,00	—
24708	556 795,10	1 453 297,13		25,00	
24707	556 929,30	1 453 323,23		25,00	
24706	556 983,17	1 453 335,89		25,00	
24705	557 032,54	1 453 349,06		25,00	
24704	557 092,94	1 453 369,42		25,00	
24703	557 142,65	1 453 388,79		25,00	
24702	557 198,52	1 453 413,87		25,00	
24701	557 391,03	1 453 507,12		25,00	
24700	557 694,30	1 453 650,72		25,00	
24699	557 894,74	1 453 749,94		25,00	
24698	558 121,86	1 453 859,85		25,00	
24697	558 134,33	1 453 833,86		25,00	
24696	558 195,55	1 453 861,18		25,00	
24695	558 235,08	1 453 876,08		25,00	
24694	558 282,83	1 453 889,39		25,00	
24693	558 324,23	1 453 896,49		25,00	
24692	558 365,51	1 453 901,71		25,00	
24691	558 402,22	1 453 903,14		25,00	
24690	558 456,61	1 453 901,36		25,00	
24689	558 459,07	1 453 931,44		25,00	
24688	558 675,59	1 453 908,99		25,00	
24687	558 741,37	1 453 902,49		25,00	
24686	558 793,26	1 453 893,77		25,00	
24685	558 844,77	1 453 883,65		25,00	
24684	558 894,76	1 453 870,74		25,00	
24683	558 953,04	1 453 852,05		25,00	

**Раздел 2**

<b>Сведения о местоположении границ объекта</b>					
<b>1</b>	<b>2</b>	<b>3</b>	<b>4</b>	<b>5</b>	<b>6</b>
24682	559 153,07	1 453 787,57	Картометрический метод	25,00	—
24681	559 377,27	1 453 713,91		25,00	
24680	559 558,37	1 453 655,44		25,00	
24679	559 623,96	1 453 634,66		25,00	
24678	559 672,19	1 453 622,19		25,00	
24677	559 735,97	1 453 609,88		25,00	
24676	559 720,25	1 453 504,54		25,00	
24675	559 852,35	1 453 494,99		25,00	
24674	559 909,51	1 453 496,21		25,00	
24673	559 906,67	1 453 600,47		25,00	
24672	560 135,58	1 453 613,01		25,00	
24671	560 338,85	1 453 623,80		25,00	
24670	560 562,08	1 453 635,57		25,00	
24669	560 796,10	1 453 648,24		25,00	
24668	560 874,31	1 453 652,37		25,00	
24667	560 922,01	1 453 652,10		25,00	
24666	560 970,58	1 453 650,21		25,00	
24665	561 196,09	1 453 636,73		25,00	
24664	561 445,13	1 453 622,07		25,00	
24663	561 694,89	1 453 607,94		25,00	
24662	561 814,47	1 453 600,42		25,00	
24661	561 812,39	1 453 570,21		25,00	
24660	561 941,18	1 453 563,13		25,00	
24659	562 186,56	1 453 549,92		25,00	
24658	562 188,44	1 453 578,94		25,00	
24657	562 438,14	1 453 564,63		25,00	
24656	562 547,82	1 453 552,92		25,00	
24655	562 587,16	1 453 543,86		25,00	
24654	562 631,89	1 453 530,12		25,00	
24653	562 677,90	1 453 511,95		25,00	
24652	562 745,51	1 453 483,05		25,00	
24651	562 792,92	1 453 463,79		25,00	
24650	562 842,28	1 453 447,89		25,00	
24649	562 898,97	1 453 432,24		25,00	
24648	562 944,02	1 453 429,10		25,00	
24647	562 995,31	1 453 424,52		25,00	
24646	563 100,80	1 453 428,44		25,00	
24645	563 165,86	1 453 436,82		25,00	
24644	563 336,51	1 453 466,84		25,00	
24643	563 475,20	1 453 492,03		25,00	
24642	563 520,70	1 453 501,55		25,00	
24641	563 572,44	1 453 517,11		25,00	
24640	563 623,54	1 453 536,98		25,00	
24639	563 778,54	1 453 607,86		25,00	
24638	563 852,14	1 453 640,69		25,00	
24637	563 894,84	1 453 658,53		25,00	
24636	563 940,91	1 453 673,60		25,00	
24635	563 978,35	1 453 683,23		25,00	
24634	564 021,13	1 453 691,72		25,00	
24633	564 135,30	1 453 709,75		25,00	
24632	564 181,23	1 453 715,52		25,00	
24631	564 240,99	1 453 719,36		25,00	
24630	564 396,97	1 453 726,01		25,00	
24629	564 761,85	1 453 748,34		25,00	
24628	564 829,93	1 453 767,31		25,00	



**Раздел 2**

Сведения о местоположении границ объекта					
1	2	3	4	5	6
24627	564 954,99	1 453 794,80	Картометрический метод	25,00	—
24626	565 004,42	1 453 803,68		25,00	
24625	565 047,65	1 453 808,83		25,00	
24624	565 118,80	1 453 812,83		25,00	
24623	565 118,12	1 453 774,71		25,00	
24622	565 231,48	1 453 776,05		25,00	
24621	565 327,00	1 453 748,42		25,00	
24620	565 362,53	1 453 730,46		25,00	
24619	565 378,15	1 453 722,57		25,00	
24618	565 411,29	1 453 704,92		25,00	
24617	565 554,84	1 453 649,05		25,00	
24616	565 632,80	1 453 618,83		25,00	
24615	565 673,69	1 453 616,86		25,00	
24614	565 730,07	1 453 558,59		25,00	
24613	565 791,44	1 453 515,42		25,00	
24612	565 822,67	1 453 495,43		25,00	
24611	565 829,16	1 453 491,28		25,00	
24610	566 000,48	1 453 381,63		25,00	
24609	566 139,22	1 453 287,01		25,00	
24608	566 163,47	1 453 271,03		25,00	
24607	566 201,91	1 453 245,22		25,00	
24606	566 204,01	1 453 246,62		25,00	
24605	566 212,61	1 453 253,21		25,00	
24604	566 222,00	1 453 261,16		25,00	
24603	566 230,39	1 453 268,47		25,00	
24602	566 234,27	1 453 271,90		25,00	
24601	566 240,62	1 453 276,02		25,00	
24600	566 255,47	1 453 287,35		25,00	
24599	566 259,71	1 453 290,55		25,00	
24598	566 284,98	1 453 307,85		25,00	
24597	566 294,67	1 453 299,42		25,00	
24596	566 458,32	1 453 187,10		25,00	
24595	566 576,98	1 453 174,25		25,00	
24594	566 613,73	1 453 236,38		25,00	
24593	566 601,07	1 453 308,91		25,00	
24592	566 725,13	1 453 305,23		25,00	
24591	566 835,15	1 453 343,06		25,00	
24590	567 030,65	1 453 349,30		25,00	
24589	567 142,83	1 453 373,14		25,00	
24588	567 303,45	1 453 382,26		25,00	
24587	567 585,11	1 453 384,82		25,00	
24586	567 699,72	1 453 417,95		25,00	
24585	567 846,85	1 453 448,00		25,00	
24584	567 784,28	1 453 426,47		25,00	
24583	567 627,85	1 453 385,46		25,00	
24582	567 619,78	1 453 383,34		25,00	
24581	567 613,41	1 453 381,67		25,00	
24580	567 560,12	1 453 367,57		25,00	
24579	567 518,94	1 453 357,98		25,00	
24578	567 471,49	1 453 348,22		25,00	
24577	567 449,98	1 453 344,40		25,00	
24576	567 417,91	1 453 338,71		25,00	
24575	567 331,01	1 453 325,42		25,00	
24574	567 233,60	1 453 310,52		25,00	
24573	567 199,34	1 453 305,28		25,00	

**Раздел 2**

<b>Сведения о местоположении границ объекта</b>					
<b>1</b>	<b>2</b>	<b>3</b>	<b>4</b>	<b>5</b>	<b>6</b>
24572	567 187,35	1 453 303,45	Картометрический метод	25,00	—
24571	567 140,77	1 453 295,21		25,00	
24570	567 095,12	1 453 284,95		25,00	
24569	567 009,88	1 453 262,75		25,00	
24568	566 954,26	1 453 249,02		25,00	
24567	566 880,53	1 453 230,83		25,00	
24566	566 853,72	1 453 224,23		25,00	
24565	566 684,54	1 453 182,62		25,00	
24564	566 632,20	1 453 173,05		25,00	
24563	566 537,80	1 453 169,00		25,00	
24562	566 461,22	1 453 176,96		25,00	
24561	566 422,34	1 453 188,60		25,00	
24560	566 379,51	1 453 203,67		25,00	
24559	566 344,99	1 453 220,93		25,00	
24558	566 306,68	1 453 239,81		25,00	
24557	566 271,32	1 453 270,98		25,00	
24556	566 266,62	1 453 278,25		25,00	
24555	566 257,15	1 453 270,93		25,00	
24554	566 245,65	1 453 262,70		25,00	
24553	566 243,12	1 453 260,66		25,00	
24552	566 231,27	1 453 251,31		25,00	
24551	566 213,11	1 453 236,75		25,00	
24550	566 274,42	1 453 190,45		25,00	
24549	566 311,82	1 453 166,53		25,00	
24548	566 356,21	1 453 144,74		25,00	
24547	566 402,16	1 453 126,23		25,00	
24546	566 447,55	1 453 114,64		25,00	
24545	566 535,51	1 453 103,99		25,00	
24544	566 587,36	1 453 104,29		25,00	
24543	566 641,27	1 453 109,52		25,00	
24542	566 698,61	1 453 120,62		25,00	
24541	566 895,83	1 453 169,78		25,00	
24540	567 029,39	1 453 196,31		25,00	
24539	567 109,86	1 453 222,43		25,00	
24538	567 154,30	1 453 232,57		25,00	
24537	567 198,66	1 453 241,21		25,00	
24536	567 429,04	1 453 277,12		25,00	
24535	567 483,43	1 453 285,97		25,00	
24534	567 532,67	1 453 293,79		25,00	
24533	567 575,86	1 453 305,68		25,00	
24532	567 634,11	1 453 321,86		25,00	
24531	567 800,88	1 453 372,22		25,00	
24530	567 986,30	1 453 430,85		25,00	
24529	568 198,06	1 453 496,86		25,00	
24528	568 249,47	1 453 511,62		25,00	
24527	568 323,10	1 453 528,93		25,00	
24526	568 538,88	1 453 570,22		25,00	
24525	568 582,31	1 453 576,95		25,00	
24524	568 653,08	1 453 583,22		25,00	
24523	568 858,03	1 453 590,00		25,00	
24522	568 997,16	1 453 594,88		25,00	
24521	569 188,81	1 453 600,83		25,00	
24520	569 329,17	1 453 604,64		25,00	
24519	569 330,18	1 453 574,30		25,00	
24518	569 436,30	1 453 577,31		25,00	

**Раздел 2**

<b>Сведения о местоположении границ объекта</b>					
<b>1</b>	<b>2</b>	<b>3</b>	<b>4</b>	<b>5</b>	<b>6</b>
24517	569 659,34	1 453 583,05	Картометрический метод	25,00	—
24516	569 819,26	1 453 587,45		25,00	
24515	569 990,31	1 453 591,97		25,00	
24514	570 031,30	1 453 592,89		25,00	
24513	570 042,50	1 453 552,30		25,00	
24512	570 076,72	1 453 428,22		25,00	
24511	570 141,60	1 453 192,94		25,00	
24510	570 162,33	1 453 117,77		25,00	
24509	570 240,05	1 452 835,93		25,00	
24508	570 291,43	1 452 649,63		25,00	
24507	570 322,98	1 452 158,48		25,00	
24506	570 400,38	1 450 953,68		25,00	
24505	570 393,71	1 450 961,68		25,00	
24504	570 355,85	1 450 998,54		25,00	
24503	570 349,82	1 451 048,51		25,00	
24502	570 327,50	1 451 076,08		25,00	
24501	570 291,95	1 451 122,01		25,00	
24500	570 278,87	1 451 153,94		25,00	
24499	570 256,77	1 451 192,83		25,00	
24498	570 232,25	1 451 215,91		25,00	
24497	570 211,97	1 451 223,00		25,00	
24496	570 184,44	1 451 207,59		25,00	
24495	570 129,39	1 451 160,82		25,00	
24494	570 124,98	1 451 146,50		25,00	
24493	570 119,72	1 451 129,24		25,00	
24492	570 087,45	1 451 088,90		25,00	
24491	570 079,94	1 451 048,24		25,00	
24490	570 108,58	1 450 991,09		25,00	
24489	570 107,44	1 450 923,09		25,00	
24488	570 097,86	1 450 884,70		25,00	
24487	570 085,83	1 450 846,35		25,00	
24486	570 107,57	1 450 784,75		25,00	
24485	570 172,25	1 450 715,73		25,00	
24484	570 274,21	1 450 709,62		25,00	
24483	570 355,72	1 450 701,51		25,00	
24482	570 415,80	1 450 713,72		25,00	
24481	570 481,17	1 449 696,17		25,00	
24480	570 480,25	1 449 696,81		25,00	
24479	570 367,20	1 449 689,15		25,00	
24478	570 176,38	1 449 675,67		25,00	
24477	570 028,08	1 449 668,58		25,00	
24476	569 828,24	1 449 678,80		25,00	
24475	569 679,49	1 449 648,19		25,00	
24474	569 561,65	1 449 635,91		25,00	
24473	569 387,23	1 449 622,19		25,00	
24472	569 128,50	1 449 621,53		25,00	
24471	569 010,60	1 449 611,62		25,00	
24470	568 938,19	1 449 645,69		25,00	
24469	568 814,42	1 449 706,45		25,00	
24468	568 592,11	1 449 782,88		25,00	
24467	568 447,60	1 449 872,22		25,00	
24466	568 373,48	1 449 943,97		25,00	
24465	568 338,67	1 449 972,74		25,00	
24464	568 265,75	1 449 980,94		25,00	
24463	568 247,23	1 449 997,69		25,00	

**Раздел 2**

<b>Сведения о местоположении границ объекта</b>					
<b>1</b>	<b>2</b>	<b>3</b>	<b>4</b>	<b>5</b>	<b>6</b>
24462	568 259,48	1 450 030,46	Картометрический метод	25,00	—
24461	568 302,65	1 450 081,56		25,00	
24460	568 318,94	1 450 217,77		25,00	
24459	568 298,51	1 450 267,49		25,00	
24458	568 280,43	1 450 312,49		25,00	
24457	568 276,12	1 450 343,13		25,00	
24456	568 321,35	1 450 373,06		25,00	
24455	568 378,05	1 450 386,26		25,00	
24454	568 374,35	1 450 452,20		25,00	
24453	568 371,80	1 450 588,71		25,00	
24452	568 436,67	1 450 674,76		25,00	
24451	568 461,56	1 450 759,09		25,00	
24450	568 441,03	1 450 804,10		25,00	
24449	568 436,98	1 450 846,56		25,00	
24448	568 461,46	1 450 904,99		25,00	
24447	568 544,86	1 450 969,58		25,00	
24446	568 602,11	1 451 020,46		25,00	
24445	568 626,37	1 451 067,12		25,00	
24444	568 600,08	1 451 091,73		25,00	
24443	568 575,33	1 451 114,98		25,00	
24442	568 511,31	1 451 160,25		25,00	
24441	568 432,94	1 451 185,44		25,00	
24440	568 348,15	1 451 179,71		25,00	
24439	568 274,75	1 451 152,65		25,00	
24438	568 227,00	1 451 108,68		25,00	
24437	568 149,09	1 451 095,78		25,00	
24436	568 094,83	1 451 082,50		25,00	
24435	568 027,98	1 451 020,03		25,00	
24434	567 919,24	1 450 988,79		25,00	
24433	567 857,65	1 450 966,23		25,00	
24432	567 795,31	1 450 889,52		25,00	
24431	567 693,30	1 450 836,99		25,00	
24430	567 631,27	1 450 781,52		25,00	
24429	567 560,09	1 450 747,36		25,00	
24428	567 502,29	1 450 663,53		25,00	
24427	567 403,31	1 450 650,96		25,00	
24426	567 334,52	1 450 614,40		25,00	
24425	567 247,79	1 450 634,60		25,00	
24424	567 167,36	1 450 612,31		25,00	
24423	566 939,95	1 450 514,68		25,00	
24422	566 779,69	1 450 496,04		25,00	
24421	566 718,75	1 450 511,10		25,00	
24420	566 674,82	1 450 563,57		25,00	
24419	566 666,67	1 450 641,35		25,00	
24418	566 641,37	1 450 677,03		25,00	
24417	566 557,10	1 450 708,95		25,00	
24416	566 499,04	1 450 756,89		25,00	
24415	566 459,36	1 450 781,07		25,00	
24414	566 367,49	1 450 773,11		25,00	
24413	566 263,23	1 450 725,30		25,00	
24412	566 156,25	1 450 658,78		25,00	
24411	566 118,50	1 450 645,22		25,00	
24410	566 087,27	1 450 640,18		25,00	
24409	566 052,36	1 450 634,51		25,00	
24408	566 000,18	1 450 602,39		25,00	

**Раздел 2**

<b>Сведения о местоположении границ объекта</b>					
<b>1</b>	<b>2</b>	<b>3</b>	<b>4</b>	<b>5</b>	<b>6</b>
24407	565 927,87	1 450 495,27	Картометрический метод	25,00	—
24406	565 873,14	1 450 458,49		25,00	
24405	565 792,68	1 450 429,16		25,00	
24404	565 749,49	1 450 378,05		25,00	
24403	565 637,80	1 450 309,19		25,00	
24402	565 576,02	1 450 265,47		25,00	
24401	565 521,74	1 450 256,90		25,00	
24400	565 436,72	1 450 239,40		25,00	
24399	565 386,84	1 450 204,91		25,00	
24398	565 363,07	1 450 193,51		25,00	
24397	565 351,81	1 450 221,93		25,00	
24396	565 338,45	1 450 273,87		25,00	
24395	565 292,31	1 450 333,46		25,00	
24394	565 238,43	1 450 350,77		25,00	
24393	565 160,94	1 450 359,04		25,00	
24392	565 114,11	1 450 371,55		25,00	
24391	564 932,62	1 450 355,58		25,00	
24390	564 895,11	1 450 360,87		25,00	
24389	564 709,30	1 450 363,75		25,00	
24388	564 641,17	1 450 376,60		25,00	
24387	564 601,55	1 450 398,43		25,00	
24386	564 564,76	1 450 450,77		25,00	
24385	564 522,69	1 450 472,57		25,00	
24384	564 492,48	1 450 496,58		25,00	
24383	564 471,97	1 450 536,89		25,00	
24382	564 451,58	1 450 589,00		25,00	
24381	564 428,67	1 450 631,69		25,00	
24380	564 431,60	1 450 666,96		25,00	
24379	564 507,93	1 450 729,31		25,00	
24378	564 604,71	1 450 748,97		25,00	
24377	564 714,60	1 450 855,47		25,00	
24376	564 706,10	1 450 909,73		25,00	
24375	564 658,30	1 451 014,00		25,00	
24374	564 596,04	1 451 097,36		25,00	
24373	564 535,59	1 451 142,98		25,00	
24372	564 427,13	1 451 130,60		25,00	
24371	564 337,79	1 451 131,98		25,00	
24370	564 276,15	1 451 107,07		25,00	
24369	564 167,10	1 451 054,65		25,00	
24368	564 149,88	1 451 007,88		25,00	
24367	564 132,90	1 450 972,84		25,00	
24366	564 068,69	1 450 931,48		25,00	
24365	564 016,77	1 450 918,17		25,00	
24364	563 944,68	1 450 827,55		25,00	
24363	563 873,64	1 450 795,71		25,00	
24362	563 831,27	1 450 796,38		25,00	
24361	563 770,17	1 450 804,38		25,00	
24360	563 663,53	1 450 754,30		25,00	
24359	563 580,72	1 450 724,99		25,00	
24358	563 533,08	1 450 685,76		25,00	
24357	563 458,97	1 450 611,63		25,00	
24356	563 423,60	1 450 605,09		25,00	
24355	563 374,63	1 450 634,12		25,00	
24354	563 271,09	1 450 633,37		25,00	
24353	563 219,41	1 450 643,61		25,00	

**Раздел 2**

<b>Сведения о местоположении границ объекта</b>					
<b>1</b>	<b>2</b>	<b>3</b>	<b>4</b>	<b>5</b>	<b>6</b>
24352	563 111,94	1 450 692,35	Картометрический метод	25,00	—
24351	563 032,60	1 450 731,26		25,00	
24350	562 955,09	1 450 744,22		25,00	
24349	562 650,06	1 450 647,80		25,00	
24348	562 570,27	1 450 658,49		25,00	
24347	562 492,77	1 450 671,45		25,00	
24346	562 424,35	1 450 658,44		25,00	
24345	562 350,60	1 450 607,80		25,00	
24344	562 296,42	1 450 603,93		25,00	
24343	562 277,83	1 450 623,06		25,00	
24342	562 255,67	1 450 703,44		25,00	
24341	562 209,87	1 450 770,08		25,00	
24340	562 222,92	1 451 254,72		25,00	
24339	562 253,09	1 452 396,54		25,00	
24338	561 303,64	1 452 358,62		25,00	
24337	561 255,18	1 452 936,74		25,00	
24336	561 229,98	1 452 946,17		25,00	
24335	561 187,24	1 452 962,79		25,00	
24334	561 167,69	1 452 970,55		25,00	
24333	561 150,50	1 452 977,08		25,00	
24332	561 136,96	1 452 981,97		25,00	
24331	561 119,94	1 452 988,59		25,00	
24330	561 104,82	1 452 994,27		25,00	
24329	561 084,73	1 453 002,25		25,00	
24328	561 054,32	1 453 013,55		25,00	
24327	561 025,15	1 453 025,06		25,00	
24326	560 962,43	1 453 048,45		25,00	
24325	560 936,61	1 453 057,70		25,00	
24324	560 883,10	1 453 077,86		25,00	
24323	560 837,17	1 453 094,20		25,00	
24322	560 843,72	1 452 213,43		25,00	
24321	560 649,34	1 452 207,83		25,00	
24320	560 644,49	1 452 193,34		25,00	
24319	560 653,77	1 452 241,56		25,00	
24318	560 654,59	1 452 596,84		25,00	
24317	560 639,96	1 452 710,03		25,00	
24316	560 645,95	1 452 794,66		25,00	
24315	560 670,59	1 452 869,55		25,00	
24314	560 652,46	1 452 909,82		25,00	
24313	560 543,57	1 453 017,42		25,00	
24312	560 471,90	1 453 100,93		25,00	
24311	560 393,33	1 453 191,56		25,00	
24310	560 320,71	1 453 213,87		25,00	
24309	560 261,93	1 453 219,48		25,00	
24308	560 117,55	1 453 165,28		25,00	
24307	560 005,76	1 453 084,69		25,00	
24306	559 976,88	1 453 042,77		25,00	
24305	559 985,17	1 452 974,43		25,00	
24304	560 038,70	1 452 935,91		25,00	
24303	560 042,51	1 452 877,04		25,00	
24302	560 041,86	1 452 834,70		25,00	
24301	559 994,14	1 452 793,09		25,00	
24300	559 934,21	1 452 728,11		25,00	
24299	559 883,42	1 452 634,81		25,00	
24298	559 869,94	1 452 526,77		25,00	

**Раздел 2**

Сведения о местоположении границ объекта					
1	2	3	4	5	6
24297	559 820,69	1 452 388,72	Картометрический метод	25,00	—
24296	559 835,07	1 452 252,01		25,00	
24295	559 799,18	1 452 214,95		25,00	
24294	559 763,18	1 452 173,16		25,00	
24293	559 649,56	1 452 127,83		25,00	
24292	559 356,79	1 452 066,57		25,00	
24291	559 137,33	1 452 027,65		25,00	
24290	558 981,81	1 452 011,25		25,00	
24289	558 880,74	1 452 017,52		25,00	
24288	558 802,82	1 452 004,65		25,00	
24287	558 743,73	1 451 984,42		25,00	
24286	558 708,48	1 451 984,97		25,00	
24285	558 699,66	1 452 022,75		25,00	
24284	558 664,95	1 452 060,93		25,00	
24283	558 665,74	1 452 110,34		25,00	
24282	558 604,84	1 452 132,46		25,00	
24281	558 537,60	1 452 194,70		25,00	
24280	558 443,88	1 452 222,03		25,00	
24279	558 277,42	1 452 259,97		25,00	
24278	558 089,35	1 452 272,31		25,00	
24277	557 934,29	1 452 284,15		25,00	
24276	557 871,32	1 452 320,43		25,00	
24275	557 751,19	1 452 310,53		25,00	
24274	557 640,59	1 452 314,63		25,00	
24273	557 570,46	1 452 343,97		25,00	
24272	557 520,96	1 452 340,04		25,00	
24271	557 447,93	1 452 331,79		25,00	
24270	557 372,78	1 452 344,74		25,00	
24269	557 304,64	1 452 345,80		25,00	
24268	557 203,23	1 452 335,63		25,00	
24267	557 088,16	1 452 349,20		25,00	
24266	556 932,80	1 452 346,89		25,00	
24265	556 762,44	1 452 281,35		25,00	
24264	556 670,09	1 452 249,83	25,00		
24263	556 550,79	1 452 231,00	25,00		
24262	556 545,70	1 453 029,86	25,00		
24261	556 547,50	1 453 046,60	25,00		
24260	556 549,30	1 453 063,56	25,00		
24259	556 527,18	1 453 242,54	25,00		
Вырез 1 из 11					
24709	566 286,37	1 451 980,74	Картометрический метод	25,00	—
24710	566 311,69	1 452 960,73		25,00	
24711	566 295,78	1 452 957,29		25,00	
24712	566 151,67	1 452 926,11		25,00	
24713	565 970,39	1 452 891,82		25,00	
24714	565 826,49	1 452 867,56		25,00	
24715	565 783,81	1 452 857,63		25,00	
24716	565 268,33	1 452 879,36		25,00	
24717	564 976,45	1 452 891,66		25,00	
24718	564 972,28	1 451 320,57		25,00	
24719	566 269,05	1 451 310,63		25,00	
24720	566 285,05	1 451 929,87		25,00	
24721	566 323,18	1 451 929,27		25,00	
24722	566 347,17	1 451 945,36		25,00	
24723	566 351,30	1 451 978,21		25,00	

**Раздел 2**

Сведения о местоположении границ объекта					
1	2	3	4	5	6
24724	566 335,31	1 452 004,05	Картометрический метод	25,00	—
24725	566 309,48	1 451 989,85		25,00	
24709	566 286,37	1 451 980,74		25,00	
Вырез 2 из 11					
24726	566 558,13	1 452 108,44	Картометрический метод	25,00	—
24727	566 634,02	1 452 163,92		25,00	
24728	566 783,33	1 452 242,03		25,00	
24729	566 840,93	1 452 303,29		25,00	
24730	566 872,84	1 452 352,19		25,00	
24731	567 027,59	1 452 428,37		25,00	
24732	567 081,32	1 452 475,08		25,00	
24733	567 169,55	1 452 501,11		25,00	
24734	567 221,01	1 452 518,59		25,00	
24735	567 334,43	1 452 522,29		25,00	
24736	567 461,11	1 452 556,87		25,00	
24737	567 530,80	1 452 570,43		25,00	
24738	567 558,72	1 452 599,21		25,00	
24739	567 557,24	1 452 619,37		25,00	
24740	567 539,25	1 452 645,24		25,00	
24741	567 506,88	1 452 676,80		25,00	
24742	567 501,79	1 452 700,67		25,00	
24743	567 518,68	1 452 729,69		25,00	
24744	567 560,97	1 452 745,46		25,00	
24745	567 619,29	1 452 733,60		25,00	
24746	567 631,74	1 452 709,63		25,00	
24747	567 653,56	1 452 701,94		25,00	
24748	567 730,33	1 452 702,59		25,00	
24749	567 792,53	1 452 705,27		25,00	
24750	567 856,07	1 452 734,60		25,00	
24751	567 892,00	1 452 751,25		25,00	
24752	567 985,38	1 452 757,08		25,00	
24753	568 025,73	1 452 765,58		25,00	
24754	568 044,60	1 452 803,72		25,00	
24755	568 033,89	1 452 820,30		25,00	
24756	567 882,18	1 452 820,89		25,00	
24757	567 743,58	1 452 846,81		25,00	
24758	567 630,54	1 452 866,85		25,00	
24759	567 537,49	1 452 877,45		25,00	
24760	567 361,93	1 452 880,23		25,00	
24761	567 265,31	1 452 896,37		25,00	
24762	567 126,07	1 452 880,25		25,00	
24763	567 045,43	1 452 865,07		25,00	
24764	566 903,72	1 452 805,11		25,00	
24765	566 779,70	1 452 710,20		25,00	
24766	566 653,86	1 452 613,40		25,00	
24767	566 546,69	1 452 540,11		25,00	
24768	566 488,93	1 452 471,54		25,00	
24769	566 484,61	1 452 429,55		25,00	
24770	566 494,68	1 452 376,40		25,00	
24771	566 519,45	1 452 322,94		25,00	
24772	566 520,08	1 452 304,55		25,00	
24773	566 520,67	1 452 284,57		25,00	
24774	566 512,83	1 452 249,93		25,00	
24775	566 486,94	1 452 233,89		25,00	
24776	566 451,93	1 452 212,49		25,00	



**Раздел 2**

Сведения о местоположении границ объекта					
1	2	3	4	5	6
24777	566 460,14	1 452 150,20	Картометрический метод	25,00	—
24778	566 487,04	1 452 118,70		25,00	
24779	566 510,54	1 452 105,53		25,00	
24726	566 558,13	1 452 108,44		25,00	
Вырез 3 из 11					
24780	565 776,40	1 453 332,72	Картометрический метод	25,00	—
24781	565 754,08	1 453 424,20		25,00	
24782	565 703,66	1 453 492,32		25,00	
24783	565 664,56	1 453 524,60		25,00	
24784	565 625,44	1 453 556,90		25,00	
24785	565 554,74	1 453 593,66		25,00	
24786	565 411,42	1 453 662,38		25,00	
24787	565 264,90	1 453 692,02		25,00	
24788	565 090,92	1 453 715,26		25,00	
24789	564 906,94	1 453 724,28		25,00	
24790	564 887,86	1 453 192,00		25,00	
24791	565 772,56	1 453 147,36		25,00	
24780	565 776,40	1 453 332,72		25,00	
Вырез 4 из 11					
24792	558 973,93	1 453 350,21	Картометрический метод	25,00	—
24793	558 745,91	1 453 376,64		25,00	
24794	558 736,14	1 453 479,45		25,00	
24795	558 512,99	1 453 454,47		25,00	
24796	558 434,52	1 453 546,97		25,00	
24797	558 302,91	1 453 531,94		25,00	
24798	558 370,88	1 453 143,03		25,00	
24799	558 935,99	1 453 122,66		25,00	
24792	558 973,93	1 453 350,21		25,00	
Вырез 5 из 11					
24800	564 235,30	1 452 398,27	Картометрический метод	25,00	—
24801	564 175,91	1 452 369,70		25,00	
24802	563 977,15	1 452 279,88		25,00	
24803	563 879,11	1 452 242,88		25,00	
24804	563 835,75	1 452 223,11		25,00	
24805	563 819,28	1 452 187,12		25,00	
24806	563 825,25	1 452 134,86		25,00	
24807	563 876,41	1 452 072,84		25,00	
24808	563 941,68	1 452 040,06		25,00	
24809	564 029,64	1 452 009,23		25,00	
24810	564 147,44	1 452 002,85		25,00	
24811	564 249,47	1 452 005,78		25,00	
24812	564 293,08	1 452 032,32		25,00	
24813	564 340,59	1 452 031,55		25,00	
24814	564 395,16	1 452 037,52		25,00	
24815	564 402,41	1 452 064,63		25,00	
24816	564 388,92	1 452 076,15		25,00	
24817	564 364,21	1 452 090,14		25,00	
24818	564 355,60	1 452 122,00		25,00	
24819	564 349,99	1 452 196,95		25,00	
24820	564 335,26	1 452 267,45		25,00	
24821	564 333,54	1 452 303,76		25,00	
24822	564 311,69	1 452 358,53		25,00	
24823	564 278,05	1 452 377,21		25,00	
24824	564 260,10	1 452 388,83		25,00	
24800	564 235,30	1 452 398,27		25,00	

**Раздел 2**

Сведения о местоположении границ объекта					
1	2	3	4	5	6
Вырез 6 из 11					
24825	561 229,44	1 453 142,77	Картометрический метод	25,00	—
24826	561 220,46	1 453 275,92		25,00	
24827	560 848,86	1 453 197,50		25,00	
24828	560 848,12	1 453 185,84		25,00	
24829	560 843,36	1 453 111,10		25,00	
24830	560 889,37	1 453 094,74		25,00	
24831	560 942,89	1 453 074,57		25,00	
24832	560 968,66	1 453 065,34		25,00	
24833	561 031,68	1 453 041,83		25,00	
24834	561 060,84	1 453 030,33		25,00	
24835	561 091,28	1 453 019,01		25,00	
24836	561 111,38	1 453 011,03		25,00	
24837	561 126,42	1 453 005,39		25,00	
24838	561 143,43	1 452 998,77		25,00	
24839	561 156,62	1 452 993,86		25,00	
24840	561 174,22	1 452 986,92		25,00	
24841	561 193,71	1 452 979,58	25,00		
24842	561 236,45	1 452 962,97	25,00		
24825	561 229,44	1 453 142,77	25,00		
Вырез 7 из 11					
24843	564 070,90	1 452 471,15	Картометрический метод	25,00	—
24844	564 043,94	1 452 489,69		25,00	
24845	564 007,83	1 452 497,06		25,00	
24846	563 935,32	1 452 502,74		25,00	
24847	563 883,27	1 452 510,38		25,00	
24848	563 833,51	1 452 515,66		25,00	
24849	563 792,52	1 452 502,73		25,00	
24850	563 755,91	1 452 480,60		25,00	
24851	563 748,73	1 452 462,59		25,00	
24852	563 750,58	1 452 433,09		25,00	
24853	563 770,81	1 452 423,70		25,00	
24854	563 793,68	1 452 434,65		25,00	
24855	563 825,50	1 452 436,44		25,00	
24856	563 877,35	1 452 417,50		25,00	
24857	563 952,06	1 452 416,34		25,00	
24858	564 002,06	1 452 422,35		25,00	
24859	564 040,96	1 452 442,14	25,00		
24860	564 059,25	1 452 453,19	25,00		
24843	564 070,90	1 452 471,15	25,00		
Вырез 8 из 11					
24861	566 457,82	1 452 358,68	Картометрический метод	25,00	—
24862	566 417,44	1 452 348,35		25,00	
24863	566 382,27	1 452 314,15		25,00	
24864	566 346,61	1 452 261,69		25,00	
24865	566 335,08	1 452 221,62		25,00	
24866	566 362,55	1 452 228,50		25,00	
24867	566 362,25	1 452 208,42		25,00	
24868	566 343,54	1 452 177,63		25,00	
24869	566 346,85	1 452 159,30		25,00	
24870	566 378,12	1 452 166,10		25,00	
24871	566 398,53	1 452 187,71		25,00	
24872	566 411,70	1 452 209,47		25,00	
24873	566 461,89	1 452 263,53		25,00	
24874	566 480,71	1 452 299,81		25,00	

**Раздел 2**

Сведения о местоположении границ объекта					
1	2	3	4	5	6
24875	566 477,44	1 452 325,46	Картометрический метод	25,00	—
24861	566 457,82	1 452 358,68		25,00	
Вырез 9 из 11					
24876	561 191,81	1 453 505,98	Картометрический метод	25,00	—
24877	561 122,14	1 453 514,07		25,00	
24878	561 049,88	1 453 510,53		25,00	
24879	561 012,12	1 453 476,20		25,00	
24880	561 016,06	1 453 429,59		25,00	
24881	561 048,43	1 453 419,76		25,00	
24882	561 090,52	1 453 426,13		25,00	
24883	561 156,06	1 453 455,33		25,00	
24884	561 191,21	1 453 466,43		25,00	
24885	561 200,70	1 453 482,56		25,00	
24876	561 191,81	1 453 505,98		25,00	
Вырез 10 из 11					
24886	568 026,22	1 452 719,31	Картометрический метод	25,00	—
24887	567 928,18	1 452 704,56		25,00	
24888	567 893,31	1 452 690,62		25,00	
24889	567 872,05	1 452 682,15		25,00	
24890	567 836,62	1 452 652,47		25,00	
24891	567 831,67	1 452 633,90		25,00	
24892	567 847,77	1 452 619,73		25,00	
24893	567 868,82	1 452 628,67		25,00	
24894	567 908,74	1 452 649,00		25,00	
24895	567 941,30	1 452 648,50		25,00	
24896	567 990,52	1 452 671,01		25,00	
24897	568 030,15	1 452 677,35		25,00	
24898	568 048,97	1 452 686,37		25,00	
24899	568 047,06	1 452 711,98		25,00	
24886	568 026,22	1 452 719,31		25,00	
Вырез 11 из 11					
24900	561 459,23	1 453 050,31	Картометрический метод	25,00	—
24901	561 438,49	1 453 062,29		25,00	
24902	561 403,17	1 453 037,22		25,00	
24903	561 365,56	1 453 009,89		25,00	
24904	561 355,60	1 452 970,46		25,00	
24905	561 371,85	1 452 963,25		25,00	
24906	561 406,84	1 452 972,01		25,00	
24907	561 439,55	1 452 978,50		25,00	
24908	561 460,70	1 452 992,10		25,00	
24909	561 472,66	1 453 015,20		25,00	
24900	561 459,23	1 453 050,31		25,00	
Терзона ПрЛ(1055)					
24709	566 286,37	1 451 980,74	Картометрический метод	25,00	—
24710	566 311,69	1 452 960,73		25,00	
24711	566 295,78	1 452 957,29		25,00	
24712	566 151,67	1 452 926,11		25,00	
24713	565 970,39	1 452 891,82		25,00	
24714	565 826,49	1 452 867,56		25,00	
24715	565 783,81	1 452 857,63		25,00	
24716	565 268,33	1 452 879,36		25,00	
24717	564 976,45	1 452 891,66		25,00	
24718	564 972,28	1 451 320,57		25,00	
24719	566 269,05	1 451 310,63		25,00	
24720	566 285,05	1 451 929,87		25,00	

**Раздел 2**

Сведения о местоположении границ объекта					
1	2	3	4	5	6
24721	566 323,18	1 451 929,27	Картометрический метод	25,00	—
24722	566 347,17	1 451 945,36		25,00	
24723	566 351,30	1 451 978,21		25,00	
24724	566 335,31	1 452 004,05		25,00	
24725	566 309,48	1 451 989,85		25,00	
24709	566 286,37	1 451 980,74		25,00	
Терзона ПрЛ(1056)					
24726	566 558,13	1 452 108,44	Картометрический метод	25,00	—
24727	566 634,02	1 452 163,92		25,00	
24728	566 783,33	1 452 242,03		25,00	
24729	566 840,93	1 452 303,29		25,00	
24730	566 872,84	1 452 352,19		25,00	
24731	567 027,59	1 452 428,37		25,00	
24732	567 081,32	1 452 475,08		25,00	
24733	567 169,55	1 452 501,11		25,00	
24734	567 221,01	1 452 518,59		25,00	
24735	567 334,43	1 452 522,29		25,00	
24736	567 461,11	1 452 556,87		25,00	
24737	567 530,80	1 452 570,43		25,00	
24738	567 558,72	1 452 599,21		25,00	
24739	567 557,24	1 452 619,37		25,00	
24740	567 539,25	1 452 645,24		25,00	
24741	567 506,88	1 452 676,80		25,00	
24742	567 501,79	1 452 700,67		25,00	
24743	567 518,68	1 452 729,69		25,00	
24744	567 560,97	1 452 745,46		25,00	
24745	567 619,29	1 452 733,60		25,00	
24746	567 631,74	1 452 709,63		25,00	
24747	567 653,56	1 452 701,94		25,00	
24748	567 730,33	1 452 702,59		25,00	
24749	567 792,53	1 452 705,27		25,00	
24750	567 856,07	1 452 734,60		25,00	
24751	567 892,00	1 452 751,25		25,00	
24752	567 985,38	1 452 757,08		25,00	
24753	568 025,73	1 452 765,58		25,00	
24754	568 044,60	1 452 803,72		25,00	
24755	568 033,89	1 452 820,30		25,00	
24756	567 882,18	1 452 820,89		25,00	
24757	567 743,58	1 452 846,81		25,00	
24758	567 630,54	1 452 866,85		25,00	
24759	567 537,49	1 452 877,45		25,00	
24760	567 361,93	1 452 880,23		25,00	
24761	567 265,31	1 452 896,37		25,00	
24762	567 126,07	1 452 880,25		25,00	
24763	567 045,43	1 452 865,07		25,00	
24764	566 903,72	1 452 805,11		25,00	
24765	566 779,70	1 452 710,20		25,00	
24766	566 653,86	1 452 613,40		25,00	
24767	566 546,69	1 452 540,11		25,00	
24768	566 488,93	1 452 471,54		25,00	
24769	566 484,61	1 452 429,55		25,00	
24770	566 494,68	1 452 376,40		25,00	
24771	566 519,45	1 452 322,94		25,00	
24772	566 520,08	1 452 304,55		25,00	
24773	566 520,67	1 452 284,57		25,00	

**Раздел 2**

Сведения о местоположении границ объекта					
1	2	3	4	5	6
24774	566 512,83	1 452 249,93	Картометрический метод	25,00	—
24775	566 486,94	1 452 233,89		25,00	
24776	566 451,93	1 452 212,49		25,00	
24777	566 460,14	1 452 150,20		25,00	
24778	566 487,04	1 452 118,70		25,00	
24779	566 510,54	1 452 105,53		25,00	
24726	566 558,13	1 452 108,44		25,00	
Терзона ПрЛ(1057)					
24780	565 776,40	1 453 332,72	Картометрический метод	25,00	—
24781	565 754,08	1 453 424,20		25,00	
24782	565 703,66	1 453 492,32		25,00	
24783	565 664,56	1 453 524,60		25,00	
24784	565 625,44	1 453 556,90		25,00	
24785	565 554,74	1 453 593,66		25,00	
24786	565 411,42	1 453 662,38		25,00	
24787	565 264,90	1 453 692,02		25,00	
24788	565 090,92	1 453 715,26		25,00	
24789	564 906,94	1 453 724,28		25,00	
24790	564 887,86	1 453 192,00		25,00	
24791	565 772,56	1 453 147,36		25,00	
24780	565 776,40	1 453 332,72		25,00	
Терзона ПрЛ(1058)					
24792	558 973,93	1 453 350,21	Картометрический метод	25,00	—
24793	558 745,91	1 453 376,64		25,00	
24794	558 736,14	1 453 479,45		25,00	
24795	558 512,99	1 453 454,47		25,00	
24796	558 434,52	1 453 546,97		25,00	
24797	558 302,91	1 453 531,94		25,00	
24798	558 370,88	1 453 143,03		25,00	
24799	558 935,99	1 453 122,66		25,00	
24792	558 973,93	1 453 350,21		25,00	
Терзона ПрЛ(1059)					
24800	564 235,30	1 452 398,27	Картометрический метод	25,00	—
24801	564 175,91	1 452 369,70		25,00	
24802	563 977,15	1 452 279,88		25,00	
24803	563 879,11	1 452 242,88		25,00	
24804	563 835,75	1 452 223,11		25,00	
24805	563 819,28	1 452 187,12		25,00	
24806	563 825,25	1 452 134,86		25,00	
24807	563 876,41	1 452 072,84		25,00	
24808	563 941,68	1 452 040,06		25,00	
24809	564 029,64	1 452 009,23		25,00	
24810	564 147,44	1 452 002,85		25,00	
24811	564 249,47	1 452 005,78		25,00	
24812	564 293,08	1 452 032,32		25,00	
24813	564 340,59	1 452 031,55		25,00	
24814	564 395,16	1 452 037,52		25,00	
24815	564 402,41	1 452 064,63		25,00	
24816	564 388,92	1 452 076,15		25,00	
24817	564 364,21	1 452 090,14		25,00	
24818	564 355,60	1 452 122,00		25,00	
24819	564 349,99	1 452 196,95		25,00	
24820	564 335,26	1 452 267,45		25,00	
24821	564 333,54	1 452 303,76		25,00	
24822	564 311,69	1 452 358,53		25,00	

**Раздел 2**

Сведения о местоположении границ объекта					
1	2	3	4	5	6
24823	564 278,05	1 452 377,21	Картометрический метод	25,00	—
24824	564 260,10	1 452 388,83		25,00	
24800	564 235,30	1 452 398,27		25,00	
Терзона ПрЛ(1060)					
24825	561 229,44	1 453 142,77	Картометрический метод	25,00	—
24826	561 220,46	1 453 275,92		25,00	
24827	560 848,86	1 453 197,50		25,00	
24828	560 848,12	1 453 185,84		25,00	
24829	560 843,36	1 453 111,10		25,00	
24830	560 889,37	1 453 094,74		25,00	
24831	560 942,89	1 453 074,57		25,00	
24832	560 968,66	1 453 065,34		25,00	
24833	561 031,68	1 453 041,83		25,00	
24834	561 060,84	1 453 030,33		25,00	
24835	561 091,28	1 453 019,01		25,00	
24836	561 111,38	1 453 011,03		25,00	
24837	561 126,42	1 453 005,39		25,00	
24838	561 143,43	1 452 998,77		25,00	
24839	561 156,62	1 452 993,86		25,00	
24840	561 174,22	1 452 986,92		25,00	
24841	561 193,71	1 452 979,58		25,00	
24842	561 236,45	1 452 962,97		25,00	
24825	561 229,44	1 453 142,77		25,00	
Терзона ПрЛ(1061)					
24843	564 070,90	1 452 471,15	Картометрический метод	25,00	—
24844	564 043,94	1 452 489,69		25,00	
24845	564 007,83	1 452 497,06		25,00	
24846	563 935,32	1 452 502,74		25,00	
24847	563 883,27	1 452 510,38		25,00	
24848	563 833,51	1 452 515,66		25,00	
24849	563 792,52	1 452 502,73		25,00	
24850	563 755,91	1 452 480,60		25,00	
24851	563 748,73	1 452 462,59		25,00	
24852	563 750,58	1 452 433,09		25,00	
24853	563 770,81	1 452 423,70		25,00	
24854	563 793,68	1 452 434,65		25,00	
24855	563 825,50	1 452 436,44		25,00	
24856	563 877,35	1 452 417,50		25,00	
24857	563 952,06	1 452 416,34		25,00	
24858	564 002,06	1 452 422,35		25,00	
24859	564 040,96	1 452 442,14		25,00	
24860	564 059,25	1 452 453,19		25,00	
24843	564 070,90	1 452 471,15		25,00	
Терзона ПрЛ(1062)					
24861	566 457,82	1 452 358,68	Картометрический метод	25,00	—
24862	566 417,44	1 452 348,35		25,00	
24863	566 382,27	1 452 314,15		25,00	
24864	566 346,61	1 452 261,69		25,00	
24865	566 335,08	1 452 221,62		25,00	
24866	566 362,55	1 452 228,50		25,00	
24867	566 362,25	1 452 208,42		25,00	
24868	566 343,54	1 452 177,63		25,00	
24869	566 346,85	1 452 159,30		25,00	
24870	566 378,12	1 452 166,10		25,00	
24871	566 398,53	1 452 187,71		25,00	

**Раздел 2**

Сведения о местоположении границ объекта					
1	2	3	4	5	6
24872	566 411,70	1 452 209,47	Картометрический метод	25,00	—
24873	566 461,89	1 452 263,53		25,00	
24874	566 480,71	1 452 299,81		25,00	
24875	566 477,44	1 452 325,46		25,00	
24861	566 457,82	1 452 358,68		25,00	
Терзона ПрЛ(1063)					
24876	561 191,81	1 453 505,98	Картометрический метод	25,00	—
24877	561 122,14	1 453 514,07		25,00	
24878	561 049,88	1 453 510,53		25,00	
24879	561 012,12	1 453 476,20		25,00	
24880	561 016,06	1 453 429,59		25,00	
24881	561 048,43	1 453 419,76		25,00	
24882	561 090,52	1 453 426,13		25,00	
24883	561 156,06	1 453 455,33		25,00	
24884	561 191,21	1 453 466,43		25,00	
24885	561 200,70	1 453 482,56		25,00	
24876	561 191,81	1 453 505,98		25,00	
Терзона ПрЛ(1064)					
24886	568 026,22	1 452 719,31	Картометрический метод	25,00	—
24887	567 928,18	1 452 704,56		25,00	
24888	567 893,31	1 452 690,62		25,00	
24889	567 872,05	1 452 682,15		25,00	
24890	567 836,62	1 452 652,47		25,00	
24891	567 831,67	1 452 633,90		25,00	
24892	567 847,77	1 452 619,73		25,00	
24893	567 868,82	1 452 628,67		25,00	
24894	567 908,74	1 452 649,00		25,00	
24895	567 941,30	1 452 648,50		25,00	
24896	567 990,52	1 452 671,01		25,00	
24897	568 030,15	1 452 677,35		25,00	
24898	568 048,97	1 452 686,37		25,00	
24899	568 047,06	1 452 711,98		25,00	
24886	568 026,22	1 452 719,31		25,00	
Терзона ПрЛ(1065)					
24900	561 459,23	1 453 050,31	Картометрический метод	25,00	—
24901	561 438,49	1 453 062,29		25,00	
24902	561 403,17	1 453 037,22		25,00	
24903	561 365,56	1 453 009,89		25,00	
24904	561 355,60	1 452 970,46		25,00	
24905	561 371,85	1 452 963,25		25,00	
24906	561 406,84	1 452 972,01		25,00	
24907	561 439,55	1 452 978,50		25,00	
24908	561 460,70	1 452 992,10		25,00	
24909	561 472,66	1 453 015,20		25,00	
24900	561 459,23	1 453 050,31		25,00	
Терзона ПрЛ(1066)					
24910	528 469,60	1 454 225,12	Картометрический метод	25,00	—
25302	528 508,52	1 454 207,10		25,00	
25301	528 540,77	1 454 191,57		25,00	
25300	528 563,29	1 454 191,23		25,00	
25299	528 596,01	1 454 208,25		25,00	
25298	528 643,62	1 454 212,50		25,00	
25297	528 716,07	1 454 208,84		25,00	
25296	528 765,83	1 454 193,08		25,00	
25295	528 798,02	1 454 175,08		25,00	

**Раздел 2**

<b>Сведения о местоположении границ объекта</b>					
<b>1</b>	<b>2</b>	<b>3</b>	<b>4</b>	<b>5</b>	<b>6</b>
25294	528 810,06	1 454 142,37	Картометрический метод	25,00	—
25293	528 807,05	1 454 109,93		25,00	
25292	528 796,03	1 454 047,58		25,00	
25291	528 797,99	1 454 012,55		25,00	
25290	528 813,35	1 453 983,97		25,00	
25289	528 779,74	1 453 961,56		25,00	
25288	528 750,40	1 453 955,75		25,00	
25287	528 710,70	1 453 945,97		25,00	
25286	528 670,82	1 453 927,84		25,00	
25285	528 618,19	1 453 891,19		25,00	
25284	528 523,04	1 453 800,97		25,00	
25283	528 480,84	1 453 772,48		25,00	
25282	528 436,88	1 453 756,48		25,00	
25281	528 399,28	1 453 750,81		25,00	
25280	528 372,03	1 453 738,74		25,00	
25279	528 355,07	1 453 722,36		25,00	
25278	528 343,99	1 453 682,91		25,00	
25277	528 345,34	1 453 634,97		25,00	
25276	528 359,43	1 453 599,32		25,00	
25275	528 447,67	1 453 512,51		25,00	
25274	528 461,86	1 453 491,45		25,00	
25273	528 457,41	1 453 470,70		25,00	
25272	528 428,04	1 453 458,68		25,00	
25271	528 361,11	1 453 443,03		25,00	
25270	528 312,88	1 453 425,02		25,00	
25269	528 270,75	1 453 394,42		25,00	
25268	528 245,24	1 453 363,57		25,00	
25267	528 225,74	1 453 315,98		25,00	
25266	528 208,80	1 453 295,40		25,00	
25265	528 168,94	1 453 277,25		25,00	
25264	528 131,01	1 453 244,26		25,00	
25263	528 112,48	1 453 217,16		25,00	
25262	528 103,82	1 453 186,38		25,00	
25261	528 102,04	1 453 121,52		25,00	
25260	528 122,85	1 452 982,95		25,00	
25259	528 122,01	1 452 930,99		25,00	
25258	528 115,51	1 452 901,83		25,00	
25257	528 074,72	1 452 827,44		25,00	
25256	528 026,81	1 452 737,97		25,00	
25255	528 004,74	1 452 716,18		25,00	
25254	527 894,54	1 452 651,34		25,00	
25253	527 872,39	1 452 643,06		25,00	
25252	527 844,30	1 452 644,18		25,00	
25251	527 811,91	1 452 653,60		25,00	
25250	527 784,19	1 452 673,26		25,00	
25249	527 761,67	1 452 706,23		25,00	
25248	527 744,44	1 452 748,37		25,00	
25247	527 725,18	1 452 788,79		25,00	
25246	527 668,52	1 452 887,84		25,00	
25245	527 656,73	1 452 906,03		25,00	
25244	527 632,45	1 452 946,01		25,00	
25243	527 587,16	1 452 984,24		25,00	
25242	527 539,72	1 453 016,22		25,00	
25241	527 481,67	1 453 035,91		25,00	
25240	527 444,46	1 453 055,22		25,00	



**Раздел 2**

<b>Сведения о местоположении границ объекта</b>					
<b>1</b>	<b>2</b>	<b>3</b>	<b>4</b>	<b>5</b>	<b>6</b>
25239	527 432,25	1 453 074,19	Картометрический метод	25,00	—
25238	527 434,81	1 453 101,21		25,00	
25237	527 447,70	1 453 126,03		25,00	
25236	527 446,15	1 453 159,38		25,00	
25235	527 417,77	1 453 211,91		25,00	
25234	527 401,88	1 453 257,98		25,00	
25233	527 389,85	1 453 291,55		25,00	
25232	527 394,64	1 453 328,96		25,00	
25231	527 424,49	1 453 376,40		25,00	
25230	527 431,20	1 453 403,41		25,00	
25229	527 416,90	1 453 424,48		25,00	
25228	527 354,72	1 453 444,18		25,00	
25227	527 342,51	1 453 463,15		25,00	
25226	527 342,74	1 453 479,80		25,00	
25225	527 370,28	1 453 506,47		25,00	
25224	527 376,93	1 453 531,35		25,00	
25223	527 371,11	1 453 562,72		25,00	
25222	527 338,83	1 453 625,71		25,00	
25221	527 322,81	1 453 665,53		25,00	
25220	527 317,11	1 453 703,12		25,00	
25219	527 328,11	1 453 738,39		25,00	
25218	527 342,93	1 453 758,99		25,00	
25217	527 343,21	1 453 777,73		25,00	
25216	527 324,86	1 453 796,79		25,00	
25215	527 293,74	1 453 807,72		25,00	
25214	527 264,46	1 453 799,81		25,00	
25213	527 241,14	1 453 773,11		25,00	
25212	527 215,35	1 453 723,48		25,00	
25211	527 187,97	1 453 705,17		25,00	
25210	527 148,14	1 453 689,12		25,00	
25209	527 007,86	1 453 649,64		25,00	
25208	526 938,85	1 453 629,86		25,00	
25207	526 913,52	1 453 613,61		25,00	
25206	526 900,75	1 453 595,06		25,00	
25205	526 902,43	1 453 567,95		25,00	
25204	526 893,74	1 453 547,23		25,00	
25203	526 862,19	1 453 526,90		25,00	
25202	526 807,72	1 453 509,00		25,00	
25201	526 738,80	1 453 499,64		25,00	
25200	526 686,76	1 453 502,56		25,00	
25199	526 661,95	1 453 511,30		25,00	
25198	526 641,57	1 453 544,92		25,00	
25197	526 636,43	1 453 615,84		25,00	
25196	526 626,79	1 453 661,84		25,00	
25195	526 604,38	1 453 699,70		25,00	
25194	526 567,52	1 453 735,68		25,00	
25193	526 554,33	1 453 696,33		25,00	
25192	526 549,60	1 453 656,80		25,00	
25191	526 553,26	1 453 623,40		25,00	
25190	526 566,80	1 453 560,70		25,00	
25189	526 595,00	1 453 499,84		25,00	
25188	526 623,75	1 453 466,04		25,00	
25187	526 623,45	1 453 451,44		25,00	
25186	526 598,30	1 453 443,52		25,00	
25185	526 546,30	1 453 448,49		25,00	

**Раздел 2**

<b>Сведения о местоположении границ объекта</b>					
<b>1</b>	<b>2</b>	<b>3</b>	<b>4</b>	<b>5</b>	<b>6</b>
25184	526 514,99	1 453 444,82	Картометрический метод	25,00	—
25183	526 498,14	1 453 428,41		25,00	
25182	526 493,53	1 453 405,55		25,00	
25181	526 486,94	1 453 382,77		25,00	
25180	526 465,89	1 453 368,51		25,00	
25179	526 417,92	1 453 362,99		25,00	
25178	526 359,34	1 453 351,39		25,00	
25177	526 338,56	1 453 355,88		25,00	
25176	526 336,91	1 453 378,84		25,00	
25175	526 356,04	1 453 407,71		25,00	
25174	526 364,69	1 453 422,19		25,00	
25173	526 358,60	1 453 434,77		25,00	
25172	526 327,15	1 453 424,84		25,00	
25171	526 223,09	1 453 333,95		25,00	
25170	526 182,07	1 453 298,01		25,00	
25169	526 151,65	1 453 250,65		25,00	
25168	526 123,81	1 453 220,45		25,00	
25167	526 048,65	1 453 167,88		25,00	
25166	525 985,74	1 453 135,41		25,00	
25165	525 883,83	1 453 100,29		25,00	
25164	525 830,45	1 453 075,85		25,00	
25163	525 780,50	1 453 050,17		25,00	
25162	525 724,27	1 453 028,77		25,00	
25161	525 672,77	1 453 014,16		25,00	
25160	525 561,75	1 452 980,48		25,00	
25159	525 413,06	1 452 926,53		25,00	
25158	525 329,00	1 452 886,20		25,00	
25157	525 272,14	1 452 849,57		25,00	
25156	525 234,28	1 452 825,18		25,00	
25155	525 192,01	1 452 782,07		25,00	
25154	525 166,55	1 452 759,57		25,00	
25153	525 125,48	1 452 726,09		25,00	
25152	525 112,13	1 452 700,11		25,00	
25151	525 111,37	1 452 668,25		25,00	
25150	525 122,08	1 452 624,44		25,00	
25149	525 129,81	1 452 575,85		25,00	
25148	525 127,32	1 452 535,45		25,00	
25147	525 116,75	1 452 509,92		25,00	
25146	525 093,58	1 452 494,63		25,00	
25145	525 045,58	1 452 465,84		25,00	
25144	524 980,31	1 452 416,12		25,00	
25143	524 951,39	1 452 381,21		25,00	
25142	524 945,37	1 452 359,28		25,00	
25141	524 942,64	1 452 312,38		25,00	
25140	524 937,69	1 452 260,56		25,00	
25139	524 923,16	1 452 220,83		25,00	
25138	524 900,65	1 452 188,59		25,00	
25137	524 870,41	1 452 160,65		25,00	
25136	524 794,49	1 452 118,52		25,00	
25135	524 727,58	1 452 098,23		25,00	
25134	524 652,50	1 452 081,01		25,00	
25133	524 608,06	1 452 079,04		25,00	
25132	524 566,19	1 452 088,75		25,00	
25131	524 534,30	1 452 106,40		25,00	
25130	524 518,51	1 452 130,96		25,00	

**Раздел 2**

<b>Сведения о местоположении границ объекта</b>					
<b>1</b>	<b>2</b>	<b>3</b>	<b>4</b>	<b>5</b>	<b>6</b>
25129	524 510,55	1 452 162,29	Картометрический метод	25,00	—
25128	524 501,85	1 452 206,95		25,00	
25127	524 481,08	1 452 255,85		25,00	
25126	524 458,63	1 452 288,35		25,00	
25125	524 426,35	1 452 313,21		25,00	
25124	524 383,33	1 452 332,13		25,00	
25123	524 335,24	1 452 342,72		25,00	
25122	524 299,68	1 452 350,12		25,00	
25121	524 228,85	1 452 351,22		25,00	
25120	524 166,25	1 452 350,13		25,00	
25119	524 135,15	1 452 356,83		25,00	
25118	524 100,08	1 452 382,42		25,00	
25117	524 062,95	1 452 405,90		25,00	
25116	524 013,26	1 452 425,43		25,00	
25115	523 986,53	1 452 444,59		25,00	
25114	523 959,97	1 452 482,52		25,00	
25113	523 941,34	1 452 510,34		25,00	
25112	523 905,06	1 452 564,64		25,00	
25111	523 863,97	1 452 606,95		25,00	
25110	523 816,57	1 452 634,81		25,00	
25109	523 762,67	1 452 656,49		25,00	
25108	523 704,52	1 452 665,69		25,00	
25107	523 631,58	1 452 666,83		25,00	
25106	523 571,09	1 452 665,71		25,00	
25105	523 510,45	1 452 652,05		25,00	
25104	523 460,23	1 452 634,12		25,00	
25103	523 376,66	1 452 622,91		25,00	
25102	523 274,44	1 452 616,16		25,00	
25101	523 218,04	1 452 602,47		25,00	
25100	523 129,65	1 452 545,53		25,00	
25099	523 076,89	1 452 506,75		25,00	
25098	523 041,19	1 452 490,62		25,00	
25097	523 005,79	1 452 489,11		25,00	
25096	522 964,41	1 452 506,43		25,00	
25095	522 927,13	1 452 521,59		25,00	
25094	522 885,55	1 452 528,49		25,00	
25093	522 814,51	1 452 519,20		25,00	
25092	522 747,62	1 452 499,36		25,00	
25091	522 716,18	1 452 489,44		25,00	
25090	522 680,71	1 452 490,04		25,00	
25089	522 657,98	1 452 496,63		25,00	
25088	522 630,92	1 452 499,16		25,00	
25087	522 603,62	1 452 489,12		25,00	
25086	522 582,40	1 452 466,55		25,00	
25085	522 553,05	1 452 454,53		25,00	
25084	522 515,66	1 452 459,23		25,00	
25083	522 470,02	1 452 470,42		25,00	
25082	522 436,68	1 452 470,92		25,00	
25081	522 401,03	1 452 456,88		25,00	
25080	522 362,96	1 452 422,08		25,00	
25079	522 341,92	1 452 407,79		25,00	
25078	522 319,06	1 452 408,17		25,00	
25077	522 267,30	1 452 436,08		25,00	
25076	522 230,03	1 452 447,05		25,00	
25075	522 192,39	1 452 439,31		25,00	

**Раздел 2**

<b>Сведения о местоположении границ объекта</b>					
<b>1</b>	<b>2</b>	<b>3</b>	<b>4</b>	<b>5</b>	<b>6</b>
25074	522 160,68	1 452 410,65	Картометрический метод	25,00	—
25073	522 136,92	1 452 354,74		25,00	
25072	522 122,12	1 452 340,41		25,00	
25071	522 092,86	1 452 338,76		25,00	
25070	522 076,29	1 452 347,34		25,00	
25069	522 074,73	1 452 380,71		25,00	
25068	522 087,96	1 452 422,20		25,00	
25067	522 090,45	1 452 451,34		25,00	
25066	522 084,63	1 452 478,49		25,00	
25065	522 053,79	1 452 503,97		25,00	
25064	521 999,89	1 452 519,43		25,00	
25063	521 874,95	1 452 525,54		25,00	
25062	521 770,61	1 452 512,59		25,00	
25061	521 730,67	1 452 496,53		25,00	
25060	521 663,23	1 452 443,42		25,00	
25059	521 608,43	1 452 404,66		25,00	
25058	521 545,47	1 452 374,39		25,00	
25057	521 457,36	1 452 342,48		25,00	
25056	521 407,21	1 452 328,64		25,00	
25055	521 327,99	1 452 327,79		25,00	
25054	521 292,65	1 452 334,60		25,00	
25053	521 265,88	1 452 351,72		25,00	
25052	521 255,82	1 452 372,69		25,00	
25051	521 262,42	1 452 395,52		25,00	
25050	521 285,59	1 452 415,96		25,00	
25049	521 361,12	1 452 443,97		25,00	
25048	521 430,34	1 452 474,16		25,00	
25047	521 503,91	1 452 520,92		25,00	
25046	521 552,43	1 452 553,50		25,00	
25045	521 585,92	1 452 565,48		25,00	
25044	521 657,03	1 452 578,93		25,00	
25043	521 696,72	1 452 588,77		25,00	
25042	521 728,22	1 452 607,01		25,00	
25041	521 793,75	1 452 664,32		25,00	
25040	521 831,87	1 452 701,22		25,00	
25039	521 873,83	1 452 723,50		25,00	
25038	521 963,99	1 452 757,50		25,00	
25037	522 037,11	1 452 770,98		25,00	
25036	522 068,59	1 452 782,96		25,00	
25035	522 089,80	1 452 805,57		25,00	
25034	522 092,09	1 452 824,27		25,00	
25033	522 063,45	1 452 853,87		25,00	
25032	522 059,56	1 452 870,65		25,00	
25031	522 080,59	1 452 884,90		25,00	
25030	522 111,99	1 452 892,71		25,00	
25029	522 139,20	1 452 902,71		25,00	
25028	522 156,15	1 452 919,13		25,00	
25027	522 152,25	1 452 935,87		25,00	
25026	522 110,72	1 452 951,10		25,00	
25025	522 100,58	1 452 967,92		25,00	
25024	522 115,49	1 452 982,29		25,00	
25023	522 163,56	1 452 998,17		25,00	
25022	522 186,85	1 453 018,67		25,00	
25021	522 162,05	1 453 033,64		25,00	
25020	522 039,09	1 453 027,23		25,00	

**Раздел 2**

<b>Сведения о местоположении границ объекта</b>					
<b>1</b>	<b>2</b>	<b>3</b>	<b>4</b>	<b>5</b>	<b>6</b>
25019	521 922,05	1 453 010,28	Картометрический метод	25,00	—
25018	521 827,93	1 452 984,69		25,00	
25017	521 786,11	1 452 974,90		25,00	
25016	521 744,45	1 452 977,65		25,00	
25015	521 632,35	1 453 000,25		25,00	
25014	521 597,22	1 453 017,44		25,00	
25013	521 578,71	1 453 034,40		25,00	
25012	521 573,73	1 453 061,15		25,00	
25011	521 645,22	1 453 077,37		25,00	
25010	521 741,95	1 453 100,46		25,00	
25009	521 816,09	1 453 110,69		25,00	
25008	521 928,05	1 453 123,36		25,00	
25007	521 971,36	1 453 125,15		25,00	
25006	522 014,95	1 453 117,63		25,00	
25005	522 055,69	1 453 108,94		25,00	
25004	522 111,66	1 453 088,62		25,00	
25003	522 248,53	1 453 034,46		25,00	
25002	522 302,71	1 453 018,71		25,00	
25001	522 358,60	1 453 008,61		25,00	
25000	522 422,00	1 453 002,88		25,00	
24999	522 482,65	1 453 003,26		25,00	
24998	522 546,61	1 453 009,98		25,00	
24997	522 796,45	1 453 039,63		25,00	
24996	523 038,03	1 453 069,85		25,00	
24995	523 285,46	1 453 098,76		25,00	
24994	523 535,30	1 453 129,42		25,00	
24993	523 783,21	1 453 161,45		25,00	
24992	523 870,74	1 453 169,16		25,00	
24991	523 937,44	1 453 170,13		25,00	
24990	523 990,05	1 453 167,20		25,00	
24989	524 036,90	1 453 158,23		25,00	
24988	524 083,39	1 453 143,06		25,00	
24987	524 143,89	1 453 118,96		25,00	
24986	524 262,02	1 453 054,03		25,00	
24985	524 344,83	1 453 000,32		25,00	
24984	524 403,68	1 452 971,23		25,00	
24983	524 461,63	1 452 949,57		25,00	
24982	524 523,27	1 452 931,43		25,00	
24981	524 585,11	1 452 921,74		25,00	
24980	524 647,97	1 452 919,28		25,00	
24979	524 710,42	1 452 919,09		25,00	
24978	524 775,21	1 452 926,80		25,00	
24977	524 835,98	1 452 941,23		25,00	
24976	524 896,00	1 452 961,19		25,00	
24975	525 107,57	1 453 052,18		25,00	
24974	525 168,87	1 453 073,01		25,00	
24973	525 226,34	1 453 087,57		25,00	
24972	525 418,63	1 453 129,86		25,00	
24971	525 478,76	1 453 139,32		25,00	
24970	525 577,74	1 453 150,88		25,00	
24969	525 675,75	1 453 161,42		25,00	
24968	525 823,87	1 453 181,62		25,00	
24967	525 888,89	1 453 195,37		25,00	
24966	525 949,51	1 453 214,19		25,00	
24965	526 006,85	1 453 239,21		25,00	

**Раздел 2**

Сведения о местоположении границ объекта					
1	2	3	4	5	6
24964	526 061,96	1 453 270,88	Картометрический метод	25,00	—
24963	526 115,47	1 453 307,25		25,00	
24962	526 161,73	1 453 350,78		25,00	
24961	526 191,12	1 453 384,38		25,00	
24960	526 194,31	1 453 389,40		25,00	
24959	526 198,28	1 453 400,79		25,00	
24958	526 218,28	1 453 423,41		25,00	
24957	526 229,37	1 453 432,61		25,00	
24956	526 246,44	1 453 447,66		25,00	
24955	526 292,35	1 453 500,16		25,00	
24954	526 436,24	1 453 705,08		25,00	
24953	526 474,48	1 453 741,18		25,00	
24952	526 469,41	1 453 750,32		25,00	
24951	526 467,47	1 453 758,15		25,00	
24950	526 462,25	1 453 761,22		25,00	
24949	526 469,00	1 453 766,42		25,00	
24948	526 480,24	1 453 767,36		25,00	
24947	526 483,39	1 453 764,09		25,00	
24946	526 491,61	1 453 761,44		25,00	
24945	526 492,87	1 453 769,23		25,00	
24944	526 492,36	1 453 783,02		25,00	
24943	526 494,28	1 453 784,78		25,00	
24942	526 496,63	1 453 789,13		25,00	
24941	526 501,01	1 453 791,13		25,00	
24940	526 514,55	1 453 806,06		25,00	
24939	526 522,78	1 453 818,56		25,00	
24938	526 530,85	1 453 822,10		25,00	
24937	526 532,18	1 453 818,64		25,00	
24936	526 542,55	1 453 804,51		25,00	
24935	526 554,89	1 453 816,04		25,00	
24934	526 599,89	1 453 843,50		25,00	
24933	526 649,25	1 453 871,57		25,00	
24932	526 680,18	1 453 888,59		25,00	
24931	526 732,21	1 453 908,29		25,00	
24930	526 784,07	1 453 917,19		25,00	
24929	526 837,21	1 453 929,43		25,00	
24928	526 892,79	1 453 935,89		25,00	
24927	526 951,39	1 453 933,01		25,00	
24926	527 050,84	1 453 930,15		25,00	
24925	527 297,72	1 453 903,44		25,00	
24924	527 546,04	1 453 876,43		25,00	
24923	527 797,34	1 453 850,62		25,00	
24922	527 858,89	1 453 851,04		25,00	
24921	527 920,95	1 453 855,43		25,00	
24920	527 982,66	1 453 865,22		25,00	
24919	528 042,29	1 453 885,08		25,00	
24918	528 101,57	1 453 904,60		25,00	
24917	528 159,87	1 453 930,27		25,00	
24916	528 211,87	1 453 958,28		25,00	
24915	528 266,24	1 453 994,13		25,00	
24914	528 314,17	1 454 037,49		25,00	
24913	528 355,60	1 454 085,57		25,00	
24912	528 361,15	1 454 079,94		25,00	
24911	528 398,22	1 454 127,65		25,00	
24910	528 469,60	1 454 225,12		25,00	

**Раздел 2**

Сведения о местоположении границ объекта							
1	2	3	4	5	6		
Вырез 1 из 1							
25303	523 014,81	1 452 587,70	Картометрический метод	25,00	—		
25304	523 005,03	1 452 600,39		25,00			
25305	522 992,64	1 452 605,56		25,00			
25306	522 967,65	1 452 605,98		25,00			
25307	522 949,99	1 452 598,73		25,00			
25308	522 944,74	1 452 581,31		25,00			
25309	522 949,50	1 452 568,73		25,00			
25310	522 971,89	1 452 560,88		25,00			
25311	522 994,40	1 452 560,54		25,00			
25312	523 009,55	1 452 570,33		25,00			
25303	523 014,81	1 452 587,70		25,00			
Терзона ПрЛ(1067)							
25303	523 014,81	1 452 587,70	Картометрический метод	25,00	—		
25304	523 005,03	1 452 600,39		25,00			
25305	522 992,64	1 452 605,56		25,00			
25306	522 967,65	1 452 605,98		25,00			
25307	522 949,99	1 452 598,73		25,00			
25308	522 944,74	1 452 581,31		25,00			
25309	522 949,50	1 452 568,73		25,00			
25310	522 971,89	1 452 560,88		25,00			
25311	522 994,40	1 452 560,54		25,00			
25312	523 009,55	1 452 570,33		25,00			
25303	523 014,81	1 452 587,70				25,00	
Терзона ПрЛ(1068)							
25313	538 850,10	1 455 600,82	Картометрический метод	25,00	—		
25314	538 841,78	1 455 599,90		25,00			
25315	538 593,09	1 455 573,48		25,00			
25316	538 594,35	1 455 563,64		25,00			
25317	538 445,15	1 455 548,14		25,00			
25318	538 305,71	1 455 533,67		25,00			
25319	538 145,28	1 455 516,80		25,00			
25320	538 142,32	1 455 546,20		25,00			
25321	538 120,77	1 455 543,92		25,00			
25322	537 981,81	1 455 529,26		25,00			
25323	537 743,05	1 455 503,66		25,00			
25324	537 503,63	1 455 478,66		25,00			
25325	537 441,20	1 455 476,52		25,00			
25326	537 378,43	1 455 480,36		25,00			
25327	537 317,21	1 455 489,87		25,00			
25328	537 255,55	1 455 505,25		25,00			
25329	537 195,50	1 455 525,89		25,00			
25330	537 138,52	1 455 552,24		25,00			
25331	537 087,58	1 455 581,28		25,00			
25332	537 046,08	1 455 612,30		25,00			
25333	536 988,98	1 455 657,64		25,00			
25334	536 947,89	1 455 699,69		25,00			
25335	536 908,09	1 455 748,04		25,00			
25336	536 762,71	1 455 640,64		25,00			
25337	536 716,63	1 455 710,07		25,00			
25338	536 680,77	1 455 778,24		25,00			
25339	536 651,44	1 455 849,19		25,00			
25340	536 632,19	1 455 907,17		25,00			
25341	536 616,05	1 455 968,01		25,00			
25342	536 602,73	1 456 035,59		25,00			

**Раздел 2**

<b>Сведения о местоположении границ объекта</b>					
<b>1</b>	<b>2</b>	<b>3</b>	<b>4</b>	<b>5</b>	<b>6</b>
25343	536 592,45	1 456 141,85	Картометрический метод	25,00	—
25344	536 597,69	1 456 248,63		25,00	
25345	536 687,00	1 456 238,51		25,00	
25346	536 698,46	1 456 312,22		25,00	
25347	536 716,60	1 456 378,92		25,00	
25348	536 740,05	1 456 444,74		25,00	
25349	536 763,38	1 456 498,41		25,00	
25350	536 852,33	1 456 654,05		25,00	
25351	536 878,21	1 456 707,70		25,00	
25352	536 909,54	1 456 793,97		25,00	
25353	536 914,80	1 456 889,14		25,00	
25354	536 916,49	1 456 965,07		25,00	
25355	536 903,50	1 457 094,09		25,00	
25356	536 849,94	1 457 165,71		25,00	
25357	536 924,53	1 457 207,55		25,00	
25358	536 900,02	1 457 248,17		25,00	
25359	536 867,76	1 457 281,92		25,00	
25360	536 843,33	1 457 306,80		25,00	
25361	536 863,88	1 457 306,48		25,00	
25362	536 873,80	1 457 310,43		25,00	
25363	536 873,06	1 457 315,38		25,00	
25364	536 860,14	1 457 330,39		25,00	
25365	536 858,40	1 457 332,05		25,00	
25366	536 807,99	1 457 301,44		25,00	
25367	536 780,34	1 457 272,41		25,00	
25368	536 779,76	1 457 231,57		25,00	
25369	536 770,33	1 457 213,58		25,00	
25370	536 722,23	1 457 182,62		25,00	
25371	536 670,20	1 457 185,70		25,00	
25372	536 584,09	1 457 191,57		25,00	
25373	536 502,96	1 457 226,83		25,00	
25374	536 428,28	1 457 234,80		25,00	
25375	536 370,91	1 457 188,10		25,00	
25376	536 334,18	1 457 156,92		25,00	
25377	536 298,38	1 457 046,38		25,00	
25378	536 271,62	1 456 931,16		25,00	
25379	536 273,18	1 456 885,80		25,00	
25380	536 211,73	1 456 866,32		25,00	
25381	536 154,98	1 456 862,67		25,00	
25382	536 095,69	1 456 845,49		25,00	
25383	536 040,64	1 456 803,24		25,00	
25384	536 016,28	1 456 699,34		25,00	
25385	535 989,93	1 456 602,24		25,00	
25386	535 979,98	1 456 550,27		25,00	
25387	536 006,48	1 456 506,78		25,00	
25388	536 006,00	1 456 475,03		25,00	
25389	535 966,68	1 456 421,23		25,00	
25390	535 954,63	1 456 380,59		25,00	
25391	535 988,36	1 456 361,91		25,00	
25392	536 058,21	1 456 331,35		25,00	
25393	536 089,90	1 456 326,31		25,00	
25394	536 128,90	1 456 355,20		25,00	
25395	536 179,40	1 456 399,77		25,00	
25396	536 211,20	1 456 399,24		25,00	
25397	536 251,53	1 456 371,43		25,00	



**Раздел 2**

<b>Сведения о местоположении границ объекта</b>					
<b>1</b>	<b>2</b>	<b>3</b>	<b>4</b>	<b>5</b>	<b>6</b>
25398	536 284,51	1 456 307,43	Картометрический метод	25,00	—
25399	536 297,32	1 456 250,53		25,00	
25400	536 285,30	1 456 205,37		25,00	
25401	536 302,85	1 456 171,07		25,00	
25402	536 308,37	1 456 091,65		25,00	
25403	536 346,44	1 456 057,03		25,00	
25404	536 359,52	1 456 027,35		25,00	
25405	536 363,48	1 455 988,70		25,00	
25406	536 344,99	1 455 964,06		25,00	
25407	536 342,37	1 455 941,45		25,00	
25408	536 371,58	1 455 929,65		25,00	
25409	536 441,71	1 455 917,21		25,00	
25410	536 489,05	1 455 898,34		25,00	
25411	536 531,12	1 455 831,94		25,00	
25412	536 588,18	1 455 715,38		25,00	
25413	536 662,19	1 455 659,84		25,00	
25414	536 681,51	1 455 593,77		25,00	
25415	536 744,05	1 455 388,71		25,00	
25416	536 759,67	1 455 368,05		25,00	
25417	536 816,32	1 455 367,17		25,00	
25418	536 852,48	1 455 362,09		25,00	
25419	536 865,70	1 455 339,18		25,00	
25420	536 862,97	1 455 305,20		25,00	
25421	536 852,99	1 455 250,94		25,00	
25422	536 859,66	1 455 239,50		25,00	
25423	536 895,59	1 455 218,54		25,00	
25424	536 915,36	1 455 177,43		25,00	
25425	536 891,94	1 455 125,63		25,00	
25426	536 850,56	1 455 090,00		25,00	
25427	536 833,98	1 455 044,92		25,00	
25428	536 837,81	1 454 999,51		25,00	
25429	536 859,62	1 454 944,73		25,00	
25430	536 918,30	1 454 927,97		25,00	
25431	536 977,46	1 454 940,64		25,00	
25432	537 079,68	1 454 957,19		25,00	
25433	537 193,24	1 454 966,73		25,00	
25434	537 264,01	1 454 995,12		25,00	
25435	537 300,67	1 455 024,01		25,00	
25436	537 324,09	1 455 071,25		25,00	
25437	537 342,93	1 455 111,78		25,00	
25438	537 393,46	1 455 158,61		25,00	
25439	537 469,17	1 455 214,10		25,00	
25440	537 505,75	1 455 233,96		25,00	
25441	537 522,02	1 455 258,65		25,00	
25442	537 558,32	1 455 255,79		25,00	
25443	537 622,15	1 455 282,00		25,00	
25444	537 862,57	1 455 287,30		25,00	
25445	537 939,88	1 455 297,43		25,00	
25446	537 983,34	1 455 321,71		25,00	
25447	538 053,89	1 455 338,75		25,00	
25448	538 103,98	1 455 353,82		25,00	
25449	538 149,68	1 455 378,08		25,00	
25450	538 247,48	1 455 396,95		25,00	
25451	538 377,58	1 455 449,31		25,00	
25452	538 398,40	1 455 478,46		25,00	

**Раздел 2**

Сведения о местоположении границ объекта					
1	2	3	4	5	6
25453	538 423,52	1 455 489,41	Картометрический метод	25,00	—
25454	538 448,45	1 455 486,74		25,00	
25455	538 619,40	1 455 545,28		25,00	
25456	538 808,46	1 455 594,48		25,00	
25313	538 850,10	1 455 600,82		25,00	
Терзона ПрЛ(1069)					
25457	509 480,77	1 446 984,42	Картометрический метод	25,00	—
25458	510 277,55	1 447 408,22		25,00	
25459	511 075,07	1 447 441,36		25,00	
25460	511 009,30	1 447 496,60		25,00	
25461	510 889,96	1 447 596,39		25,00	
25462	510 816,00	1 447 658,01		25,00	
25463	510 746,10	1 447 721,61		25,00	
25464	510 692,56	1 447 764,09		25,00	
25465	510 607,97	1 447 817,50		25,00	
25466	510 523,26	1 447 864,66		25,00	
25467	510 355,52	1 447 927,71		25,00	
25468	510 195,88	1 447 976,05		25,00	
25469	510 075,34	1 448 002,93		25,00	
25470	509 977,61	1 448 014,90		25,00	
25471	509 867,23	1 448 012,46		25,00	
25472	509 800,67	1 448 019,72		25,00	
25473	509 746,76	1 448 037,26		25,00	
25474	509 690,72	1 448 052,70		25,00	
25475	509 655,62	1 448 074,09		25,00	
25476	509 626,95	1 448 103,73		25,00	
25477	509 567,89	1 448 192,14		25,00	
25478	509 531,09	1 448 240,64		25,00	
25479	509 496,16	1 448 270,35		25,00	
25480	509 454,90	1 448 296,01		25,00	
25481	509 390,49	1 448 311,60		25,00	
25482	509 338,38	1 448 310,32		25,00	
25483	509 285,82	1 448 279,90		25,00	
25484	509 195,26	1 448 214,64		25,00	
25485	509 119,01	1 448 132,47		25,00	
25486	509 019,24	1 448 021,52		25,00	
25487	508 993,76	1 447 988,56		25,00	
25488	508 986,93	1 447 951,16		25,00	
25489	509 005,10	1 447 913,40		25,00	
25490	509 065,01	1 447 877,05		25,00	
25491	509 087,41	1 447 845,42		25,00	
25492	509 103,34	1 447 801,43		25,00	
25493	509 113,17	1 447 765,85		25,00	
25494	509 139,70	1 447 727,93		25,00	
25495	509 186,97	1 447 683,45		25,00	
25496	509 285,56	1 447 596,48		25,00	
25497	509 316,29	1 447 556,41		25,00	
25498	509 329,95	1 447 504,10		25,00	
25499	509 328,90	1 447 433,27		25,00	
25500	509 317,28	1 447 358,44		25,00	
25501	509 310,15	1 447 304,36		25,00	
25502	509 315,54	1 447 243,88		25,00	
25503	509 337,53	1 447 183,12		25,00	
25504	509 371,91	1 447 115,90		25,00	
25505	509 461,89	1 447 008,19		25,00	

**Раздел 2**

Сведения о местоположении границ объекта					
1	2	3	4	5	6
25457	509 480,77	1 446 984,42	Картометрический метод	25,00	—
Терзона ПрЛ(1070)					
25506	520 925,18	1 449 754,56	Картометрический метод	25,00	—
25507	520 996,88	1 449 805,51		25,00	
25508	521 032,76	1 449 838,27		25,00	
25509	521 050,09	1 449 875,49		25,00	
25510	521 046,78	1 449 929,73		25,00	
25511	521 018,99	1 450 021,85		25,00	
25512	520 986,05	1 450 176,57		25,00	
25513	520 972,64	1 450 255,95		25,00	
25514	520 969,09	1 450 424,79		25,00	
25515	520 978,59	1 450 505,92		25,00	
25516	520 977,17	1 450 547,58		25,00	
25517	520 967,55	1 450 597,75		25,00	
25518	520 943,19	1 450 635,66		25,00	
25519	520 898,18	1 450 690,51		25,00	
25520	520 834,26	1 450 731,14		25,00	
25521	520 763,90	1 450 761,36		25,00	
25522	520 689,18	1 450 785,49		25,00	
25523	520 641,38	1 450 794,55		25,00	
25524	520 587,30	1 450 795,40		25,00	
25525	520 493,13	1 450 771,86		25,00	
25526	520 383,92	1 450 715,21		25,00	
25527	520 351,91	1 450 669,89		25,00	
25528	520 338,60	1 450 615,91		25,00	
25529	520 294,18	1 450 437,41		25,00	
25530	520 248,29	1 450 302,69		25,00	
25531	520 174,94	1 450 143,41		25,00	
25532	520 155,17	1 450 079,12		25,00	
25533	520 154,64	1 450 045,79		25,00	
25534	520 171,13	1 450 033,02		25,00	
25535	520 192,06	1 450 036,88		25,00	
25536	520 210,72	1 450 032,39		25,00	
25537	520 214,59	1 450 013,59		25,00	
25538	520 201,54	1 449 978,37		25,00	
25539	520 158,89	1 449 918,64		25,00	
25540	520 093,59	1 449 869,65		25,00	
25541	520 011,79	1 449 833,42		25,00	
25542	519 885,93	1 449 785,38		25,00	
25543	519 839,72	1 449 761,09		25,00	
25544	519 787,13	1 449 724,40		25,00	
25545	519 723,76	1 449 671,24		25,00	
25546	519 618,47	1 449 602,03		25,00	
25547	519 533,91	1 449 526,24		25,00	
25548	519 508,49	1 449 497,48		25,00	
25549	519 488,95	1 449 449,87		25,00	
25550	519 481,87	1 449 393,69		25,00	
25551	519 485,31	1 449 345,73		25,00	
25552	519 520,02	1 449 299,36		25,00	
25553	519 565,21	1 449 259,06		25,00	
25554	519 679,07	1 449 215,58		25,00	
25555	519 741,33	1 449 197,95		25,00	
25556	519 787,12	1 449 195,15		25,00	
25557	519 868,57	1 449 202,24		25,00	
25558	520 054,77	1 449 255,56		25,00	

**Раздел 2**

Сведения о местоположении границ объекта					
1	2	3	4	5	6
25559	520 144,88	1 449 283,31	Картометрический метод	25,00	—
25560	520 182,84	1 449 313,98		25,00	
25561	520 200,17	1 449 357,46		25,00	
25562	520 212,95	1 449 378,13		25,00	
25563	520 234,04	1 449 390,26		25,00	
25564	520 298,54	1 449 385,12		25,00	
25565	520 332,00	1 449 390,85		25,00	
25566	520 382,37	1 449 417,11		25,00	
25567	520 557,04	1 449 526,92		25,00	
25568	520 647,52	1 449 585,95		25,00	
25569	520 714,93	1 449 628,62		25,00	
25570	520 790,52	1 449 667,02		25,00	
25571	520 859,87	1 449 705,54		25,00	
25506	520 925,18	1 449 754,56		25,00	
Терзона ПрЛ(1071)					
25572	534 946,23	1 456 642,85	Картометрический метод	25,00	—
25755	534 934,89	1 456 630,30		25,00	
25754	534 903,20	1 456 599,57		25,00	
25753	534 865,20	1 456 570,98		25,00	
25752	534 837,85	1 456 554,72		25,00	
25751	534 816,66	1 456 530,08		25,00	
25750	534 776,10	1 456 466,10		25,00	
25749	534 742,21	1 456 431,18		25,00	
25748	534 704,16	1 456 400,56		25,00	
25747	534 636,76	1 456 353,69		25,00	
25746	534 600,85	1 456 318,82		25,00	
25745	534 549,87	1 456 257,11		25,00	
25744	534 467,30	1 456 175,07		25,00	
25743	534 431,24	1 456 138,11		25,00	
25742	534 397,61	1 456 115,74		25,00	
25741	534 347,40	1 456 099,84		25,00	
25740	534 250,98	1 456 068,02		25,00	
25739	534 187,97	1 456 037,75		25,00	
25738	534 112,18	1 455 984,72		25,00	
25737	534 061,57	1 455 945,96		25,00	
25736	534 023,86	1 455 929,87		25,00	
25735	533 991,63	1 455 925,48		25,00	
25734	533 918,92	1 455 916,62		25,00	
25733	533 869,49	1 455 901,40		25,00	
25732	533 811,22	1 455 873,36		25,00	
25731	533 777,29	1 455 847,30		25,00	
25730	533 750,81	1 455 834,89		25,00	
25729	533 727,59	1 455 834,51		25,00	
25728	533 704,48	1 455 854,07		25,00	
25727	533 679,57	1 455 863,53		25,00	
25726	533 642,30	1 455 863,19		25,00	
25725	533 612,87	1 455 853,74		25,00	
25724	533 548,29	1 455 813,56		25,00	
25723	533 514,79	1 455 785,56		25,00	
25722	533 481,37	1 455 757,53		25,00	
25721	533 431,35	1 455 724,48		25,00	
25720	533 382,47	1 455 713,69		25,00	
25719	533 339,41	1 455 719,12		25,00	
25718	533 294,72	1 455 721,31		25,00	
25717	533 273,11	1 455 712,39		25,00	

**Раздел 2**

<b>Сведения о местоположении границ объекта</b>					
<b>1</b>	<b>2</b>	<b>3</b>	<b>4</b>	<b>5</b>	<b>6</b>
25716	533 228,47	1 455 675,25	Картометрический метод	25,00	—
25715	533 156,97	1 455 629,81		25,00	
25714	533 128,31	1 455 619,59		25,00	
25713	533 074,73	1 455 613,54		25,00	
25712	533 019,00	1 455 621,14		25,00	
25711	532 984,89	1 455 633,17		25,00	
25710	532 965,65	1 455 651,39		25,00	
25709	532 944,45	1 455 692,26		25,00	
25708	532 940,86	1 455 743,34		25,00	
25707	532 939,13	1 455 803,01		25,00	
25706	532 924,28	1 455 818,11		25,00	
25705	532 890,86	1 455 820,29		25,00	
25704	532 854,17	1 455 810,32		25,00	
25703	532 765,71	1 455 769,89		25,00	
25702	532 705,06	1 455 735,44		25,00	
25701	532 615,37	1 455 689,16		25,00	
25700	532 499,66	1 455 636,70		25,00	
25699	532 434,40	1 455 616,16		25,00	
25698	532 376,23	1 455 609,24		25,00	
25697	532 320,57	1 455 614,58		25,00	
25696	532 242,98	1 455 617,34		25,00	
25695	532 116,07	1 455 610,14		25,00	
25694	532 046,87	1 455 593,24		25,00	
25693	531 951,84	1 455 562,90		25,00	
25692	531 842,17	1 455 526,42		25,00	
25691	531 779,24	1 455 500,33		25,00	
25690	531 724,50	1 455 465,77		25,00	
25689	531 678,02	1 455 420,63		25,00	
25688	531 624,75	1 455 350,63		25,00	
25687	531 578,05	1 455 295,10		25,00	
25686	531 535,78	1 455 254,11		25,00	
25685	531 472,52	1 455 207,16		25,00	
25684	531 411,58	1 455 174,77		25,00	
25683	531 373,60	1 455 146,21		25,00	
25682	531 343,79	1 455 102,89		25,00	
25681	531 316,00	1 455 055,42		25,00	
25680	531 302,76	1 455 009,77		25,00	
25679	531 304,13	1 454 963,95		25,00	
25678	531 293,03	1 454 924,50		25,00	
25677	531 263,49	1 454 899,94		25,00	
25676	531 200,45	1 454 867,59		25,00	
25675	531 122,43	1 454 808,39		25,00	
25674	531 059,45	1 454 773,98		25,00	
25673	531 021,76	1 454 764,14		25,00	
25672	530 994,65	1 454 764,54		25,00	
25671	530 978,37	1 454 785,67		25,00	
25670	530 978,98	1 454 825,22		25,00	
25669	531 001,02	1 454 902,00		25,00	
25668	531 018,68	1 454 966,32		25,00	
25667	531 036,18	1 455 018,12		25,00	
25666	531 053,39	1 455 051,19		25,00	
25665	531 112,59	1 455 106,51		25,00	
25664	531 159,12	1 455 153,71		25,00	
25663	531 191,00	1 455 194,89		25,00	
25662	531 218,97	1 455 250,69		25,00	

**Раздел 2**

<b>Сведения о местоположении границ объекта</b>					
<b>1</b>	<b>2</b>	<b>3</b>	<b>4</b>	<b>5</b>	<b>6</b>
25661	531 238,17	1 455 277,52	Картометрический метод	25,00	—
25660	531 316,30	1 455 347,12		25,00	
25659	531 337,60	1 455 378,06		25,00	
25658	531 338,12	1 455 407,20		25,00	
25657	531 315,50	1 455 424,24		25,00	
25656	531 308,59	1 455 382,66		25,00	
25655	531 289,47	1 455 360,03		25,00	
25654	531 238,93	1 455 323,31		25,00	
25653	531 205,16	1 455 298,85		25,00	
25652	531 177,35	1 455 255,52		25,00	
25651	531 158,12	1 455 222,50		25,00	
25650	531 120,16	1 455 189,74		25,00	
25649	531 063,18	1 455 148,96		25,00	
25648	530 997,95	1 455 104,12		25,00	
25647	530 955,62	1 455 065,21		25,00	
25646	530 919,53	1 455 019,97		25,00	
25645	530 893,57	1 454 964,12		25,00	
25644	530 865,25	1 454 881,19		25,00	
25643	530 839,35	1 454 827,43		25,00	
25642	530 796,76	1 454 765,59		25,00	
25641	530 760,85	1 454 734,87		25,00	
25640	530 701,98	1 454 704,55		25,00	
25639	530 603,42	1 454 660,24		25,00	
25638	530 553,29	1 454 652,71		25,00	
25637	530 526,26	1 454 657,30		25,00	
25636	530 511,88	1 454 667,92		25,00	
25635	530 504,17	1 454 709,70		25,00	
25634	530 489,75	1 454 724,55		25,00	
25633	530 460,74	1 454 729,15		25,00	
25632	530 416,76	1 454 717,33		25,00	
25631	530 370,76	1 454 705,56		25,00	
25630	530 310,27	1 454 704,46		25,00	
25629	530 249,99	1 454 713,69		25,00	
25628	530 169,22	1 454 739,96		25,00	
25627	530 124,44	1 454 755,24		25,00	
25626	530 101,89	1 454 824,69		25,00	
25625	530 337,69	1 454 909,08		25,00	
25624	530 572,58	1 454 993,24		25,00	
25623	530 808,51	1 455 077,67		25,00	
25622	530 884,08	1 455 107,15		25,00	
25621	530 955,72	1 455 141,14		25,00	
25620	531 023,96	1 455 179,76		25,00	
25619	531 092,14	1 455 224,62		25,00	
25618	531 155,67	1 455 273,16		25,00	
25617	531 197,51	1 455 315,25		25,00	
25616	531 221,19	1 455 339,08		25,00	
25615	531 249,65	1 455 379,42		25,00	
25614	531 281,03	1 455 407,94		25,00	
25613	531 289,71	1 455 408,02		25,00	
25612	531 362,78	1 455 481,54		25,00	
25611	531 408,47	1 455 521,14		25,00	
25610	531 456,34	1 455 554,77		25,00	
25609	531 499,09	1 455 581,13		25,00	
25608	531 548,46	1 455 607,78		25,00	
25607	531 603,30	1 455 631,00		25,00	

**Раздел 2**

Сведения о местоположении границ объекта					
1	2	3	4	5	6
25606	531 651,73	1 455 649,16	Картометрический метод	25,00	—
25605	531 762,77	1 455 669,62		25,00	
25604	531 944,12	1 455 684,34		25,00	
25603	532 072,04	1 455 696,65		25,00	
25602	532 178,74	1 455 712,34		25,00	
25601	532 293,11	1 455 729,73		25,00	
25600	532 357,26	1 455 749,62		25,00	
25599	532 594,76	1 455 811,86		25,00	
25598	532 811,96	1 455 867,08		25,00	
25597	532 826,19	1 455 815,50		25,00	
25596	532 940,34	1 455 870,85		25,00	
25595	532 937,62	1 455 899,32		25,00	
25594	533 179,83	1 455 962,41		25,00	
25593	533 420,58	1 456 024,46		25,00	
25592	533 663,30	1 456 086,80		25,00	
25591	533 907,00	1 456 149,44		25,00	
25590	534 148,74	1 456 211,43		25,00	
25589	534 252,39	1 456 238,61		25,00	
25588	534 307,54	1 456 257,78		25,00	
25587	534 363,09	1 456 282,72		25,00	
25586	534 415,77	1 456 312,57		25,00	
25585	534 464,29	1 456 345,51		25,00	
25584	534 512,54	1 456 385,30		25,00	
25583	534 699,30	1 456 559,43		25,00	
25582	534 771,65	1 456 481,78		25,00	
25581	534 777,80	1 456 476,95		25,00	
25580	534 785,03	1 456 509,10		25,00	
25579	534 796,51	1 456 534,92		25,00	
25578	534 809,37	1 456 557,35		25,00	
25577	534 825,49	1 456 572,50		25,00	
25576	534 852,31	1 456 594,72		25,00	
25575	534 884,89	1 456 615,88		25,00	
25574	534 914,51	1 456 632,75		25,00	
25573	534 942,45	1 456 642,55		25,00	
25572	534 946,23	1 456 642,85		25,00	
Вырез 1 из 1					
25756	531 247,78	1 454 931,87	Картометрический метод	25,00	—
25757	531 255,61	1 454 954,24		25,00	
25758	531 248,41	1 454 971,88		25,00	
25759	531 233,55	1 454 982,12		25,00	
25760	531 221,27	1 454 997,30		25,00	
25761	531 219,18	1 455 024,83		25,00	
25762	531 211,91	1 455 039,94		25,00	
25763	531 196,91	1 455 037,67		25,00	
25764	531 171,46	1 455 010,60		25,00	
25765	531 118,20	1 454 961,39		25,00	
25766	531 075,09	1 454 922,09		25,00	
25767	531 059,67	1 454 894,80		25,00	
25768	531 061,98	1 454 882,26		25,00	
25769	531 081,93	1 454 881,97		25,00	
25770	531 109,53	1 454 889,04		25,00	
25771	531 124,48	1 454 883,78		25,00	
25772	531 136,76	1 454 868,61		25,00	
25773	531 159,24	1 454 870,78		25,00	
25756	531 247,78	1 454 931,87		25,00	

**Раздел 2**

Сведения о местоположении границ объекта					
1	2	3	4	5	6
Терзона ПрЛ(1072)					
25756	531 247,78	1 454 931,87	Картометрический метод	25,00	—
25757	531 255,61	1 454 954,24		25,00	
25758	531 248,41	1 454 971,88		25,00	
25759	531 233,55	1 454 982,12		25,00	
25760	531 221,27	1 454 997,30		25,00	
25761	531 219,18	1 455 024,83		25,00	
25762	531 211,91	1 455 039,94		25,00	
25763	531 196,91	1 455 037,67		25,00	
25764	531 171,46	1 455 010,60		25,00	
25765	531 118,20	1 454 961,39		25,00	
25766	531 075,09	1 454 922,09		25,00	
25767	531 059,67	1 454 894,80		25,00	
25768	531 061,98	1 454 882,26		25,00	
25769	531 081,93	1 454 881,97		25,00	
25770	531 109,53	1 454 889,04		25,00	
25771	531 124,48	1 454 883,78		25,00	
25772	531 136,76	1 454 868,61		25,00	
25773	531 159,24	1 454 870,78		25,00	
25756	531 247,78	1 454 931,87	25,00		
Терзона ПрЛ(1073)					
25774	553 282,45	1 445 628,66	Картометрический метод	25,00	—
25775	553 047,31	1 445 586,07		25,00	
25776	552 997,37	1 445 563,73		25,00	
25777	552 907,56	1 445 518,93		25,00	
25778	552 758,52	1 445 494,82		25,00	
25779	552 605,45	1 445 417,96		25,00	
25780	552 441,98	1 445 314,82		25,00	
25781	552 374,89	1 445 249,80		25,00	
25782	552 371,42	1 445 236,65		25,00	
25783	552 357,63	1 445 200,53		25,00	
25784	552 310,17	1 445 122,00		25,00	
25785	552 275,46	1 445 013,56		25,00	
25786	552 264,58	1 444 902,19		25,00	
25787	552 289,02	1 444 851,43		25,00	
25788	552 284,47	1 444 795,70		25,00	
25789	552 242,30	1 444 744,20		25,00	
25790	552 193,10	1 444 705,38		25,00	
25791	552 118,20	1 444 632,79		25,00	
25792	552 115,68	1 444 584,25		25,00	
25793	552 133,17	1 444 556,97		25,00	
25794	552 202,71	1 444 514,50		25,00	
25795	552 247,72	1 444 517,42		25,00	
25796	552 409,75	1 444 520,26		25,00	
25797	552 562,47	1 444 507,09		25,00	
25798	552 647,26	1 444 520,17		25,00	
25799	552 719,68	1 444 553,19		25,00	
25800	552 764,53	1 444 547,09		25,00	
25801	552 823,60	1 444 524,58		25,00	
25802	552 890,47	1 444 539,70		25,00	
25803	552 923,33	1 444 575,19		25,00	
25804	552 985,80	1 444 658,78		25,00	
25805	553 069,38	1 444 711,45		25,00	
25806	553 139,98	1 444 735,51		25,00	
25807	553 199,44	1 444 741,78		25,00	



**Раздел 2**

Сведения о местоположении границ объекта					
1	2	3	4	5	6
25808	553 235,92	1 444 773,60	Картометрический метод	25,00	—
25809	553 262,08	1 444 834,37		25,00	
25810	553 305,68	1 444 858,87		25,00	
25811	553 317,29	1 444 910,87		25,00	
25812	553 356,52	1 445 003,81		25,00	
25813	553 404,59	1 445 085,84		25,00	
25814	553 396,59	1 445 150,73		25,00	
25815	553 353,40	1 445 270,17		25,00	
25816	553 364,88	1 445 307,77		25,00	
25817	553 345,58	1 445 338,64		25,00	
25818	553 343,03	1 445 408,84		25,00	
25819	553 330,79	1 445 542,19		25,00	
25820	553 344,35	1 445 608,53		25,00	
25821	553 360,83	1 445 626,27		25,00	
25822	553 330,38	1 445 632,16	25,00		
25774	553 282,45	1 445 628,66	25,00		
Терзона ПрЛ(1074)					
25823	520 474,94	1 452 642,08	Картометрический метод	25,00	—
26074	520 479,71	1 452 622,77		25,00	
26073	520 480,01	1 452 593,69		25,00	
26072	520 471,90	1 452 561,88		25,00	
26071	520 446,78	1 452 516,99		25,00	
26070	520 421,95	1 452 491,44		25,00	
26069	520 366,99	1 452 454,93		25,00	
26068	520 255,50	1 452 408,49		25,00	
26067	520 197,33	1 452 389,92		25,00	
26066	520 099,71	1 452 350,91		25,00	
26065	520 047,01	1 452 320,95		25,00	
26064	519 975,10	1 452 267,78		25,00	
26063	519 925,78	1 452 228,53		25,00	
26062	519 827,13	1 452 155,39		25,00	
26061	519 802,04	1 452 138,93		25,00	
26060	519 768,24	1 452 116,72		25,00	
26059	519 703,03	1 452 080,23		25,00	
26058	519 633,94	1 452 056,32		25,00	
26057	519 564,83	1 452 036,57		25,00	
26056	519 524,88	1 452 014,26		25,00	
26055	519 505,76	1 451 989,56		25,00	
26054	519 488,38	1 451 946,08		25,00	
26053	519 460,41	1 451 886,08		25,00	
26052	519 430,58	1 451 844,87		25,00	
26051	519 401,02	1 451 822,44		25,00	
26050	519 340,09	1 451 787,96		25,00	
26049	519 247,80	1 451 747,70		25,00	
26048	519 208,03	1 451 733,76		25,00	
26047	519 186,85	1 451 717,43		25,00	
26046	519 163,21	1 451 667,76		25,00	
26045	519 142,06	1 451 647,30		25,00	
26044	519 095,71	1 451 616,73		25,00	
26043	519 066,17	1 451 590,13		25,00	
26042	519 046,90	1 451 557,07		25,00	
26041	519 048,18	1 451 509,15		25,00	
26040	519 070,61	1 451 475,45		25,00	
26039	519 103,40	1 451 441,58		25,00	
26038	519 119,60	1 451 414,24		25,00	

**Раздел 2**

<b>Сведения о местоположении границ объекта</b>					
<b>1</b>	<b>2</b>	<b>3</b>	<b>4</b>	<b>5</b>	<b>6</b>
26037	519 125,29	1 451 374,56	Картометрический метод	25,00	—
26036	519 109,70	1 451 314,41		25,00	
26035	519 081,89	1 451 266,93		25,00	
26034	519 030,87	1 451 203,11		25,00	
26033	518 971,80	1 451 154,05		25,00	
26032	518 923,32	1 451 117,28		25,00	
26031	518 887,59	1 451 099,07		25,00	
26030	518 858,36	1 451 093,29		25,00	
26029	518 825,10	1 451 097,99		25,00	
26028	518 789,92	1 451 113,11		25,00	
26027	518 765,31	1 451 138,48		25,00	
26026	518 753,29	1 451 167,85		25,00	
26025	518 758,14	1 451 215,71		25,00	
26024	518 706,01	1 451 214,42		25,00	
26023	518 672,66	1 451 214,95		25,00	
26022	518 620,99	1 451 236,60		25,00	
26021	518 577,33	1 451 245,62		25,00	
26020	518 521,04	1 451 242,35		25,00	
26019	518 464,46	1 451 224,47		25,00	
26018	518 426,52	1 451 195,88		25,00	
26017	518 367,22	1 451 130,13		25,00	
26016	518 271,70	1 451 021,21		25,00	
26015	518 225,07	1 450 969,83		25,00	
26014	518 199,84	1 450 957,73		25,00	
26013	518 177,02	1 450 960,15		25,00	
26012	518 175,08	1 450 974,81		25,00	
26011	518 225,82	1 451 019,84		25,00	
26010	518 238,60	1 451 034,20		25,00	
26009	518 228,28	1 451 042,71		25,00	
26008	518 173,71	1 451 018,59		25,00	
26007	517 996,92	1 450 906,74		25,00	
26006	517 942,34	1 450 876,31		25,00	
26005	517 900,46	1 450 862,39		25,00	
26004	517 844,20	1 450 861,21		25,00	
26003	517 816,93	1 450 853,28		25,00	
26002	517 783,33	1 450 835,07		25,00	
26001	517 739,28	1 450 819,08		25,00	
26000	517 672,42	1 450 805,52		25,00	
25999	517 513,56	1 450 776,77		25,00	
25998	517 409,13	1 450 759,64		25,00	
25997	517 352,59	1 450 737,61		25,00	
25996	517 302,05	1 450 702,97		25,00	
25995	517 253,27	1 450 649,57		25,00	
25994	517 227,90	1 450 624,95		25,00	
25993	517 202,69	1 450 612,85		25,00	
25992	517 179,53	1 450 598,59		25,00	
25991	517 175,05	1 450 579,94		25,00	
25990	517 189,46	1 450 569,30		25,00	
25989	517 237,30	1 450 562,30		25,00	
25988	517 262,11	1 450 547,33		25,00	
25987	517 278,45	1 450 532,47		25,00	
25986	517 271,72	1 450 497,14		25,00	
25985	517 237,77	1 450 460,17		25,00	
25984	517 178,78	1 450 421,51		25,00	
25983	517 142,98	1 450 392,87		25,00	

**Раздел 2**

<b>Сведения о местоположении границ объекта</b>					
<b>1</b>	<b>2</b>	<b>3</b>	<b>4</b>	<b>5</b>	<b>6</b>
25982	517 121,79	1 450 370,33	Картометрический метод	25,00	—
25981	517 102,40	1 450 331,02		25,00	
25980	517 087,42	1 450 306,24		25,00	
25979	517 070,60	1 450 296,13		25,00	
25978	517 045,58	1 450 294,41		25,00	
25977	517 003,91	1 450 297,16		25,00	
25976	516 981,04	1 450 297,52		25,00	
25975	516 964,27	1 450 289,41		25,00	
25974	516 943,33	1 450 285,61		25,00	
25973	516 926,76	1 450 294,18		25,00	
25972	516 900,11	1 450 317,53		25,00	
25971	516 879,25	1 450 317,85		25,00	
25970	516 847,82	1 450 307,92		25,00	
25969	516 827,01	1 450 310,30		25,00	
25968	516 812,60	1 450 320,99		25,00	
25967	516 806,85	1 450 352,32		25,00	
25966	516 820,53	1 450 425,03		25,00	
25965	516 842,00	1 450 468,43		25,00	
25964	516 830,13	1 450 477,64		25,00	
25963	516 817,27	1 450 487,58		25,00	
25962	516 766,78	1 450 455,02		25,00	
25961	516 739,30	1 450 430,48		25,00	
25960	516 709,45	1 450 387,16		25,00	
25959	516 688,43	1 450 372,93		25,00	
25958	516 667,62	1 450 375,33		25,00	
25957	516 650,96	1 450 373,50		25,00	
25956	516 638,10	1 450 354,96		25,00	
25955	516 629,37	1 450 330,09		25,00	
25954	516 630,18	1 450 244,62		25,00	
25953	516 630,60	1 450 242,65		25,00	
25952	516 628,46	1 450 244,15		25,00	
25951	516 622,92	1 450 253,75		25,00	
25950	516 620,73	1 450 260,50		25,00	
25949	516 610,23	1 450 271,26		25,00	
25948	516 596,32	1 450 278,39		25,00	
25947	516 609,69	1 450 283,03		25,00	
25946	516 619,87	1 450 290,79		25,00	
25945	516 627,82	1 450 300,25		25,00	
25944	516 629,01	1 450 308,64		25,00	
25943	516 622,40	1 450 340,96		25,00	
25942	516 621,61	1 450 379,11		25,00	
25941	516 620,71	1 450 403,80		25,00	
25940	516 622,87	1 450 419,78		25,00	
25939	516 626,06	1 450 434,58		25,00	
25938	516 639,57	1 450 447,36		25,00	
25937	516 645,22	1 450 492,19		25,00	
25936	516 657,11	1 450 535,36		25,00	
25935	516 671,98	1 450 576,94		25,00	
25934	516 694,18	1 450 615,27		25,00	
25933	516 719,05	1 450 651,96		25,00	
25932	516 748,37	1 450 685,76		25,00	
25931	516 783,12	1 450 717,62		25,00	
25930	516 818,50	1 450 740,87		25,00	
25929	516 856,42	1 450 759,31		25,00	
25928	516 900,24	1 450 776,30		25,00	

**Раздел 2**

<b>Сведения о местоположении границ объекта</b>					
<b>1</b>	<b>2</b>	<b>3</b>	<b>4</b>	<b>5</b>	<b>6</b>
25927	516 943,18	1 450 786,59	Картометрический метод	25,00	—
25926	516 955,13	1 450 746,81		25,00	
25925	517 130,58	1 450 775,03		25,00	
25924	517 180,98	1 450 779,53		25,00	
25923	517 223,15	1 450 777,39		25,00	
25922	517 224,93	1 450 818,04		25,00	
25921	517 427,62	1 450 799,71		25,00	
25920	517 432,74	1 450 798,67		25,00	
25919	517 461,02	1 450 810,19		25,00	
25918	517 487,31	1 450 818,92		25,00	
25917	517 521,29	1 450 830,29		25,00	
25916	517 531,71	1 450 832,39		25,00	
25915	517 537,49	1 450 832,36		25,00	
25914	517 544,15	1 450 829,89		25,00	
25913	517 555,25	1 450 824,99		25,00	
25912	517 564,05	1 450 826,02		25,00	
25911	517 580,75	1 450 831,31		25,00	
25910	517 598,58	1 450 836,05		25,00	
25909	517 604,85	1 450 839,79		25,00	
25908	517 609,12	1 450 847,82		25,00	
25907	517 611,72	1 450 856,95		25,00	
25906	517 615,80	1 450 859,88		25,00	
25905	517 623,49	1 450 861,18		25,00	
25904	517 630,07	1 450 863,57		25,00	
25903	517 630,92	1 450 862,49		25,00	
25902	517 630,96	1 450 859,53		25,00	
25901	517 630,47	1 450 855,77		25,00	
25900	517 630,05	1 450 848,51		25,00	
25899	517 631,76	1 450 844,47		25,00	
25898	517 637,57	1 450 843,37		25,00	
25897	517 643,91	1 450 842,79		25,00	
25896	517 656,54	1 450 845,14		25,00	
25895	517 671,92	1 450 847,74		25,00	
25894	517 688,68	1 450 850,34		25,00	
25893	517 699,13	1 450 850,82		25,00	
25892	517 708,23	1 450 850,77		25,00	
25891	517 716,50	1 450 850,19		25,00	
25890	517 728,35	1 450 849,86		25,00	
25889	517 739,88	1 450 851,94		25,00	
25888	517 751,00	1 450 862,37		25,00	
25887	517 761,57	1 450 872,52		25,00	
25886	517 769,47	1 450 877,59		25,00	
25885	517 780,08	1 450 885,60		25,00	
25884	517 793,67	1 450 896,00		25,00	
25883	517 801,12	1 450 895,70		25,00	
25882	517 809,67	1 450 894,57		25,00	
25881	517 823,76	1 450 891,81		25,00	
25880	517 839,83	1 450 886,61		25,00	
25879	517 867,81	1 450 883,62		25,00	
25878	517 877,98	1 450 881,49		25,00	
25877	517 886,10	1 450 880,71		25,00	
25876	517 896,95	1 450 881,30		25,00	
25875	517 903,98	1 450 888,24		25,00	
25874	517 965,48	1 450 951,71		25,00	
25873	518 036,92	1 451 004,34		25,00	

**Раздел 2**

Сведения о местоположении границ объекта					
1	2	3	4	5	6
25872	518 080,35	1 451 026,47	Картометрический метод	25,00	—
25871	518 107,15	1 451 045,90		25,00	
25870	518 117,87	1 451 040,83		25,00	
25869	518 122,97	1 451 029,78		25,00	
25868	518 117,32	1 451 019,33		25,00	
25867	518 122,29	1 451 007,55		25,00	
25866	518 424,31	1 451 232,59		25,00	
25865	518 486,41	1 451 277,42		25,00	
25864	518 503,82	1 451 280,97		25,00	
25863	518 538,26	1 451 308,19		25,00	
25862	518 557,77	1 451 313,45		25,00	
25861	518 578,48	1 451 305,83		25,00	
25860	518 702,94	1 451 341,36		25,00	
25859	518 740,10	1 451 342,87		25,00	
25858	518 778,87	1 451 336,71		25,00	
25857	518 814,76	1 451 323,65		25,00	
25856	518 854,27	1 451 297,36		25,00	
25855	518 882,25	1 451 267,42		25,00	
25854	518 948,75	1 451 173,88		25,00	
25853	518 998,58	1 451 208,85		25,00	
25852	518 908,39	1 451 362,81		25,00	
25851	518 906,29	1 451 405,87		25,00	
25850	518 914,50	1 451 452,01		25,00	
25849	518 938,62	1 451 498,04		25,00	
25848	518 993,49	1 451 566,94		25,00	
25847	519 002,21	1 451 583,97		25,00	
25846	519 058,45	1 451 637,42		25,00	
25845	519 084,05	1 451 676,58		25,00	
25844	519 130,45	1 451 714,03		25,00	
25843	519 139,99	1 451 747,21		25,00	
25842	519 197,59	1 451 791,07		25,00	
25841	519 220,47	1 451 789,33		25,00	
25840	519 300,17	1 451 803,01		25,00	
25839	519 366,01	1 451 830,67		25,00	
25838	519 384,89	1 451 849,58		25,00	
25837	519 354,02	1 451 895,18		25,00	
25836	519 444,89	1 451 957,97		25,00	
25835	519 432,97	1 451 973,08		25,00	
25834	519 509,86	1 452 028,79		25,00	
25833	519 510,16	1 452 047,88		25,00	
25832	519 531,76	1 452 069,64		25,00	
25831	519 551,63	1 452 059,03		25,00	
25830	519 680,04	1 452 166,78		25,00	
25829	519 852,92	1 452 289,34		25,00	
25828	519 939,62	1 452 349,55		25,00	
25827	520 021,54	1 452 402,41		25,00	
25826	520 107,68	1 452 451,61		25,00	
25825	520 231,31	1 452 515,15		25,00	
25824	520 444,76	1 452 627,38	25,00		
25823	520 474,94	1 452 642,08	25,00		
Вырез 1 из 2					
26075	516 875,80	1 450 497,10	Картометрический метод	25,00	—
26076	516 926,01	1 450 508,81		25,00	
26077	516 949,16	1 450 523,02		25,00	
26078	516 964,23	1 450 558,21		25,00	

**Раздел 2**

Сведения о местоположении границ объекта					
1	2	3	4	5	6
26079	516 975,26	1 450 597,64	Картометрический метод	25,00	—
26080	516 988,18	1 450 620,35		25,00	
26081	516 969,47	1 450 632,92		25,00	
26082	516 946,89	1 450 648,12		25,00	
26083	516 900,68	1 450 623,82		25,00	
26084	516 883,70	1 450 605,32		25,00	
26085	516 866,67	1 450 578,51		25,00	
26086	516 851,18	1 450 522,47		25,00	
26087	516 864,54	1 450 508,73		25,00	
26075	516 875,80	1 450 497,10		25,00	
Вырез 2 из 2					
26088	516 836,41	1 450 645,66	Картометрический метод	25,00	—
26089	516 819,99	1 450 656,31		25,00	
26090	516 794,89	1 450 656,71		25,00	
26091	516 771,90	1 450 644,56		25,00	
26092	516 742,18	1 450 613,79		25,00	
26093	516 735,69	1 450 595,13		25,00	
26094	516 745,82	1 450 582,46		25,00	
26095	516 762,51	1 450 580,12		25,00	
26096	516 798,10	1 450 592,05		25,00	
26097	516 825,33	1 450 597,90		25,00	
26098	516 837,90	1 450 608,14		25,00	
26099	516 840,27	1 450 626,84		25,00	
26088	516 836,41	1 450 645,66		25,00	
Терзона ПрЛ(1075)					
26075	516 875,80	1 450 497,10	Картометрический метод	25,00	—
26076	516 926,01	1 450 508,81		25,00	
26077	516 949,16	1 450 523,02		25,00	
26078	516 964,23	1 450 558,21		25,00	
26079	516 975,26	1 450 597,64		25,00	
26080	516 988,18	1 450 620,35		25,00	
26081	516 969,47	1 450 632,92		25,00	
26082	516 946,89	1 450 648,12		25,00	
26083	516 900,68	1 450 623,82		25,00	
26084	516 883,70	1 450 605,32		25,00	
26085	516 866,67	1 450 578,51		25,00	
26086	516 851,18	1 450 522,47		25,00	
26087	516 864,54	1 450 508,73		25,00	
26075	516 875,80	1 450 497,10		25,00	
Терзона ПрЛ(1076)					
26088	516 836,41	1 450 645,66	Картометрический метод	25,00	—
26089	516 819,99	1 450 656,31		25,00	
26090	516 794,89	1 450 656,71		25,00	
26091	516 771,90	1 450 644,56		25,00	
26092	516 742,18	1 450 613,79		25,00	
26093	516 735,69	1 450 595,13		25,00	
26094	516 745,82	1 450 582,46		25,00	
26095	516 762,51	1 450 580,12		25,00	
26096	516 798,10	1 450 592,05		25,00	
26097	516 825,33	1 450 597,90		25,00	
26098	516 837,90	1 450 608,14		25,00	
26099	516 840,27	1 450 626,84		25,00	
26088	516 836,41	1 450 645,66		25,00	
Терзона ПрЛ(1077)					
26100	527 050,83	1 448 089,00	Картометрический метод	25,00	—

**Раздел 2**

<b>Сведения о местоположении границ объекта</b>					
<b>1</b>	<b>2</b>	<b>3</b>	<b>4</b>	<b>5</b>	<b>6</b>
26101	527 064,86	1 448 097,90	Картометрический метод	25,00	—
26102	527 146,95	1 448 150,79		25,00	
26103	527 254,21	1 448 213,72		25,00	
26104	527 298,32	1 448 240,09		25,00	
26105	527 363,76	1 448 291,16		25,00	
26106	527 401,54	1 448 313,49		25,00	
26107	527 443,52	1 448 327,43		25,00	
26108	527 489,29	1 448 328,81		25,00	
26109	527 532,96	1 448 319,76		25,00	
26110	527 572,20	1 448 294,16		25,00	
26111	527 602,92	1 448 260,36		25,00	
26112	527 624,88	1 448 205,83		25,00	
26113	527 641,43	1 448 195,16		25,00	
26114	527 668,52	1 448 194,74		25,00	
26115	527 775,36	1 448 228,49		25,00	
26116	527 804,81	1 448 246,78		25,00	
26117	527 811,25	1 448 263,31		25,00	
26118	527 799,04	1 448 278,10		25,00	
26119	527 799,27	1 448 296,85		25,00	
26120	527 814,15	1 448 311,23		25,00	
26121	527 881,32	1 448 341,43		25,00	
26122	527 973,43	1 448 369,16		25,00	
26123	528 025,72	1 448 385,01		25,00	
26124	528 059,34	1 448 405,32		25,00	
26125	528 162,87	1 448 495,37		25,00	
26126	528 234,63	1 448 550,49		25,00	
26127	528 268,45	1 448 581,23		25,00	
26128	528 291,80	1 448 612,13		25,00	
26129	528 307,11	1 448 655,64		25,00	
26130	528 305,78	1 448 703,60		25,00	
26131	528 289,64	1 448 741,36		25,00	
26132	528 258,90	1 448 773,11		25,00	
26133	528 194,83	1 448 807,41		25,00	
26134	528 128,42	1 448 823,05		25,00	
26135	528 034,70	1 448 828,68		25,00	
26136	527 941,01	1 448 830,14		25,00	
26137	527 880,69	1 448 837,32		25,00	
26138	527 822,20	1 448 829,95		25,00	
26139	527 734,33	1 448 802,12		25,00	
26140	527 595,83	1 448 745,97		25,00	
26141	527 509,77	1 448 701,43		25,00	
26142	527 425,54	1 448 642,34		25,00	
26143	527 332,52	1 448 560,46		25,00	
26144	527 304,95	1 448 529,63		25,00	
26145	527 291,76	1 448 486,08		25,00	
26146	527 291,00	1 448 434,01		25,00	
26147	527 277,89	1 448 400,90		25,00	
26148	527 235,62	1 448 359,85		25,00	
26149	527 203,89	1 448 327,04		25,00	
26150	527 175,97	1 448 277,45		25,00	
26151	527 152,91	1 448 267,39		25,00	
26152	527 094,55	1 448 266,21		25,00	
26153	527 063,00	1 448 250,05		25,00	
26154	527 041,80	1 448 225,35		25,00	
26155	527 015,91	1 448 165,36		25,00	

**Раздел 2**

Сведения о местоположении границ объекта					
1	2	3	4	5	6
26156	526 996,83	1 448 146,91	Картометрический метод	25,00	—
26157	526 950,52	1 448 116,38		25,00	
26158	526 944,70	1 448 100,89		25,00	
26159	526 954,64	1 448 101,30		25,00	
26100	527 050,83	1 448 089,00		25,00	
Терзона ПрЛ(1078)					
26160	561 816,94	1 445 745,85	Картометрический метод	25,00	—
26161	561 726,73	1 445 803,69		25,00	
26162	561 659,55	1 445 809,08		25,00	
26163	561 599,05	1 445 831,73		25,00	
26164	561 555,58	1 445 828,08		25,00	
26165	561 533,63	1 445 811,09		25,00	
26166	561 498,91	1 445 809,43		25,00	
26167	561 403,24	1 445 800,09		25,00	
26168	561 372,40	1 445 772,36		25,00	
26169	561 367,38	1 445 729,02		25,00	
26170	561 349,59	1 445 701,09		25,00	
26171	561 277,91	1 445 691,35		25,00	
26172	561 242,88	1 445 672,39		25,00	
26173	561 227,40	1 445 655,24		25,00	
26174	561 233,51	1 445 635,63		25,00	
26175	561 266,00	1 445 624,28		25,00	
26176	561 302,57	1 445 604,15		25,00	
26177	561 306,18	1 445 562,90		25,00	
26178	561 297,50	1 445 419,78		25,00	
26179	561 300,95	1 445 363,31		25,00	
26180	561 341,84	1 445 340,93		25,00	
26181	561 404,43	1 445 322,59		25,00	
26182	561 443,42	1 445 313,29		25,00	
26183	561 475,72	1 445 297,64		25,00	
26184	561 481,92	1 445 275,80		25,00	
26185	561 470,57	1 445 245,60		25,00	
26186	561 443,92	1 445 209,14		25,00	
26187	561 456,20	1 445 165,52		25,00	
26188	561 481,65	1 445 121,73		25,00	
26189	561 555,09	1 445 098,85		25,00	
26190	561 646,21	1 445 097,45		25,00	
26191	561 748,81	1 445 139,24		25,00	
26192	561 753,32	1 445 147,85		25,00	
26193	561 752,24	1 445 219,49		25,00	
26194	561 770,64	1 445 282,14		25,00	
26195	561 780,15	1 445 334,05		25,00	
26196	561 789,00	1 445 349,14		25,00	
26197	561 838,89	1 445 344,02		25,00	
26198	561 859,30	1 445 400,14		25,00	
26199	561 887,60	1 445 404,02		25,00	
26200	561 905,12	1 445 416,75		25,00	
26201	561 886,64	1 445 482,16		25,00	
26202	561 908,91	1 445 523,03		25,00	
26203	561 918,03	1 445 546,76		25,00	
26204	561 903,64	1 445 596,91		25,00	
26205	561 882,63	1 445 644,97		25,00	
26206	561 900,90	1 445 705,47		25,00	
26207	561 883,92	1 445 723,11		25,00	
26160	561 816,94	1 445 745,85		25,00	



**Раздел 2**

<b>Сведения о местоположении границ объекта</b>					
<b>1</b>	<b>2</b>	<b>3</b>	<b>4</b>	<b>5</b>	<b>6</b>
Терзона ПрЛ(1079)					
26208	535 921,75	1 457 432,94	Картометрический метод	25,00	—
26209	535 885,57	1 457 430,47		25,00	
26210	535 824,70	1 457 429,70		25,00	
26211	535 786,74	1 457 418,46		25,00	
26212	535 783,81	1 457 417,37		25,00	
26213	535 671,61	1 457 375,70		25,00	
26214	535 607,35	1 457 343,22		25,00	
26215	535 543,20	1 457 305,95		25,00	
26216	535 609,03	1 457 205,77		25,00	
26217	535 624,35	1 457 176,98		25,00	
26218	535 632,55	1 457 161,57		25,00	
26219	535 555,93	1 457 111,29		25,00	
26220	535 500,77	1 457 072,90		25,00	
26221	535 425,33	1 457 006,86		25,00	
26222	535 243,37	1 456 838,74		25,00	
26223	535 088,39	1 456 695,53		25,00	
26224	535 068,49	1 456 700,76		25,00	
26225	535 048,28	1 456 701,08		25,00	
26226	535 032,33	1 456 696,51		25,00	
26227	535 022,63	1 456 691,85		25,00	
26228	535 012,90	1 456 684,78		25,00	
26229	534 997,78	1 456 675,56		25,00	
26230	535 058,60	1 456 680,49		25,00	
26231	535 087,94	1 456 690,43		25,00	
26232	535 119,51	1 456 710,78		25,00	
26233	535 138,16	1 456 706,32		25,00	
26234	535 135,85	1 456 687,57		25,00	
26235	535 118,80	1 456 662,85		25,00	
26236	535 074,51	1 456 632,31		25,00	
26237	535 005,13	1 456 587,55		25,00	
26238	534 910,23	1 456 518,20		25,00	
26239	534 895,34	1 456 495,51		25,00	
26240	534 901,29	1 456 476,67		25,00	
26241	534 919,55	1 456 449,28		25,00	
26242	534 925,29	1 456 415,86		25,00	
26243	534 926,88	1 456 386,65		25,00	
26244	534 941,08	1 456 357,26		25,00	
26245	534 963,78	1 456 344,43		25,00	
26246	534 992,91	1 456 339,77		25,00	
26247	535 055,53	1 456 351,30		25,00	
26248	535 118,12	1 456 356,58		25,00	
26249	535 155,60	1 456 355,98		25,00	
26250	535 199,34	1 456 351,12		25,00	
26251	535 230,75	1 456 358,97		25,00	
26252	535 307,01	1 456 443,21		25,00	
26253	535 322,21	1 456 480,49		25,00	
26254	535 318,66	1 456 522,19		25,00	
26255	535 327,69	1 456 567,89		25,00	
26256	535 349,10	1 456 602,99		25,00	
26257	535 378,83	1 456 635,89		25,00	
26258	535 429,44	1 456 674,69		25,00	
26259	535 494,71	1 456 715,31		25,00	
26260	535 536,73	1 456 743,84		25,00	
26261	535 585,32	1 456 781,92		25,00	

**Раздел 2**

Сведения о местоположении границ объекта					
1	2	3	4	5	6
26262	535 634,85	1 456 807,36	Картометрический метод	25,00	—
26263	535 702,51	1 456 930,99		25,00	
26264	535 749,00	1 457 000,54		25,00	
26265	535 753,15	1 457 057,04		25,00	
26266	535 729,69	1 457 105,80		25,00	
26267	535 712,66	1 457 178,70		25,00	
26268	535 723,08	1 457 266,28		25,00	
26269	535 738,90	1 457 305,37		25,00	
26270	535 797,14	1 457 355,87		25,00	
26271	535 876,36	1 457 390,97		25,00	
26208	535 921,75	1 457 432,94		25,00	
Терзона ПрЛ(1080)					
26272	507 089,21	1 445 712,35	Картометрический метод	25,00	—
26273	507 068,74	1 445 739,12		25,00	
26274	507 019,32	1 445 771,16		25,00	
26275	506 969,50	1 445 786,53		25,00	
26276	506 917,71	1 445 804,01		25,00	
26277	506 832,35	1 445 809,49		25,00	
26278	506 761,76	1 445 823,11		25,00	
26279	506 672,57	1 445 851,62		25,00	
26280	506 589,84	1 445 892,48		25,00	
26281	506 534,03	1 445 922,52		25,00	
26282	506 488,35	1 445 931,57		25,00	
26283	506 441,73	1 445 937,72		25,00	
26284	506 037,49	1 445 152,95		25,00	
26272	507 089,21	1 445 712,35		25,00	
Терзона ПрЛ(1081)					
26285	530 632,34	1 453 631,28	Картометрический метод	25,00	—
26286	530 647,63	1 453 653,56		25,00	
26287	530 655,61	1 453 683,44		25,00	
26288	530 676,30	1 453 723,11		25,00	
26289	530 686,89	1 453 760,45		25,00	
26290	530 687,50	1 453 800,46		25,00	
26291	530 662,92	1 453 825,86		25,00	
26292	530 608,03	1 453 836,69		25,00	
26293	530 595,90	1 453 859,41		25,00	
26294	530 606,29	1 453 886,73		25,00	
26295	530 692,55	1 453 962,88		25,00	
26296	530 712,92	1 453 987,61		25,00	
26297	530 731,04	1 454 027,30		25,00	
26298	530 742,05	1 454 089,64		25,00	
26299	530 740,82	1 454 174,70		25,00	
26300	530 748,95	1 454 217,07		25,00	
26301	530 772,00	1 454 251,71		25,00	
26302	530 780,19	1 454 291,60		25,00	
26303	530 778,15	1 454 321,61		25,00	
26304	530 761,05	1 454 346,91		25,00	
26305	530 728,90	1 454 367,41		25,00	
26306	530 654,10	1 454 381,09		25,00	
26307	530 576,59	1 454 382,29		25,00	
26308	530 461,25	1 454 361,58		25,00	
26309	530 355,58	1 454 318,24		25,00	
26310	530 241,86	1 454 247,51		25,00	
26311	530 216,42	1 454 215,39		25,00	
26312	530 208,44	1 454 185,51		25,00	

**Раздел 2**

Сведения о местоположении границ объекта					
1	2	3	4	5	6
26313	530 217,13	1 454 105,38	Картометрический метод	25,00	—
26314	530 213,71	1 454 042,91		25,00	
26315	530 185,35	1 453 988,34		25,00	
26316	530 174,80	1 453 953,52		25,00	
26317	530 186,83	1 453 925,80		25,00	
26318	530 226,41	1 453 897,69		25,00	
26319	530 250,95	1 453 864,78		25,00	
26320	530 280,69	1 453 846,80		25,00	
26321	530 325,53	1 453 841,13		25,00	
26322	530 365,52	1 453 838,01		25,00	
26323	530 400,18	1 453 814,94		25,00	
26324	530 427,52	1 453 804,52		25,00	
26325	530 462,49	1 453 801,48		25,00	
26326	530 522,80	1 453 820,52		25,00	
26327	530 552,85	1 453 822,59		25,00	
26328	530 572,62	1 453 812,24		25,00	
26329	530 572,16	1 453 779,77		25,00	
26330	530 553,78	1 453 727,55		25,00	
26331	530 510,37	1 453 668,22		25,00	
26332	530 403,96	1 453 577,37		25,00	
26333	530 381,04	1 453 547,71		25,00	
26334	530 375,55	1 453 520,28		25,00	
26335	530 382,63	1 453 495,20		25,00	
26336	530 412,58	1 453 487,20		25,00	
26337	530 445,14	1 453 491,68	25,00		
26338	530 523,41	1 453 543,00	25,00		
26339	530 579,00	1 453 582,13	25,00		
26285	530 632,34	1 453 631,28	25,00		
Терзона ПрЛ(1082)					
26340	569 507,04	1 447 582,95	Картометрический метод	25,00	—
26341	569 361,55	1 447 583,07		25,00	
26342	569 233,59	1 447 582,91		25,00	
26343	569 144,67	1 447 588,65		25,00	
26344	568 992,31	1 447 560,67		25,00	
26345	568 931,14	1 447 535,54		25,00	
26346	568 915,65	1 447 518,45		25,00	
26347	568 919,63	1 447 492,32		25,00	
26348	568 916,86	1 447 457,66		25,00	
26349	568 947,03	1 447 441,98		25,00	
26350	568 968,37	1 447 419,95		25,00	
26351	568 969,92	1 447 383,01		25,00	
26352	568 963,17	1 447 367,94		25,00	
26353	568 890,90	1 447 327,83		25,00	
26354	568 834,30	1 447 313,53		25,00	
26355	568 801,82	1 447 318,39		25,00	
26356	568 789,17	1 447 340,30		25,00	
26357	568 761,33	1 447 366,75		25,00	
26358	568 704,80	1 447 363,30		25,00	
26359	568 617,29	1 447 312,61		25,00	
26360	568 573,05	1 447 261,19		25,00	
26361	568 565,98	1 447 228,75		25,00	
26362	568 583,21	1 447 213,32		25,00	
26363	568 607,07	1 447 212,91		25,00	
26364	568 666,12	1 447 244,56		25,00	
26365	568 698,68	1 447 244,03		25,00	

**Раздел 2**

Сведения о местоположении границ объекта					
1	2	3	4	5	6
26366	568 735,56	1 447 241,28	Картометрический метод	25,00	—
26367	568 759,03	1 447 219,22		25,00	
26368	568 788,66	1 447 168,83		25,00	
26369	568 820,46	1 447 120,59		25,00	
26370	568 848,56	1 447 113,63		25,00	
26371	568 998,68	1 447 135,17		25,00	
26372	569 238,09	1 447 183,50		25,00	
26373	569 392,88	1 447 228,81		25,00	
26374	569 423,91	1 447 265,22		25,00	
26375	569 450,75	1 447 316,88		25,00	
26376	569 481,87	1 447 364,15		25,00	
26377	569 538,67	1 447 389,31		25,00	
26378	569 582,71	1 447 429,84		25,00	
26379	569 600,79	1 447 477,31		25,00	
26380	569 601,64	1 447 529,38		25,00	
26381	569 584,74	1 447 562,22		25,00	
26382	569 556,85	1 447 580,00	25,00		
26340	569 507,04	1 447 582,95	25,00		
Терзона ПрЛ(1083)					
26383	534 652,21	1 469 088,44	Картометрический метод	25,00	—
26384	534 670,27	1 469 125,68		25,00	
26385	534 671,09	1 469 173,16		25,00	
26386	534 671,50	1 469 200,64		25,00	
26387	534 654,24	1 469 218,43		25,00	
26388	534 552,23	1 469 247,54		25,00	
26389	534 509,76	1 469 253,20		25,00	
26390	534 464,46	1 469 236,42		25,00	
26391	534 366,01	1 469 172,94		25,00	
26392	534 328,17	1 469 151,01		25,00	
26393	534 237,91	1 469 134,93		25,00	
26394	534 192,61	1 469 118,14		25,00	
26395	534 149,49	1 469 078,81		25,00	
26396	534 103,54	1 469 017,01		25,00	
26397	534 055,03	1 468 955,26		25,00	
26398	534 014,56	1 468 923,39		25,00	
26399	533 905,95	1 468 855,06		25,00	
26400	533 878,08	1 468 830,52		25,00	
26401	533 860,04	1 468 798,28		25,00	
26402	533 854,56	1 468 768,38		25,00	
26403	533 866,36	1 468 725,68		25,00	
26404	533 898,19	1 468 680,16		25,00	
26405	533 932,89	1 468 659,64		25,00	
26406	533 962,83	1 468 656,67		25,00	
26407	534 005,42	1 468 663,50		25,00	
26408	534 045,68	1 468 675,36		25,00	
26409	534 123,05	1 468 669,17		25,00	
26410	534 193,26	1 468 678,06		25,00	
26411	534 238,46	1 468 694,86		25,00	
26412	534 273,79	1 468 714,31		25,00	
26413	534 304,24	1 468 743,82		25,00	
26414	534 345,43	1 468 815,69		25,00	
26415	534 397,04	1 468 922,41		25,00	
26416	534 442,88	1 468 971,71		25,00	
26417	534 483,35	1 469 003,57		25,00	
26418	534 528,72	1 469 022,87		25,00	

**Раздел 2**

Сведения о местоположении границ объекта					
1	2	3	4	5	6
26419	534 578,75	1 469 024,60	Картометрический метод	25,00	—
26420	534 603,96	1 469 036,69		25,00	
26421	534 624,38	1 469 066,37		25,00	
26383	534 652,21	1 469 088,44		25,00	
Терзона ПрЛ(1084)					
26422	550 792,18	1 455 491,11	Картометрический метод	25,00	—
26423	550 769,94	1 455 556,63		25,00	
26424	550 733,15	1 455 582,80		25,00	
26425	550 707,59	1 455 587,84		25,00	
26426	550 677,20	1 455 581,35		25,00	
26427	550 595,66	1 455 570,96		25,00	
26428	550 490,68	1 455 556,35		25,00	
26429	550 369,00	1 455 511,69		25,00	
26430	550 298,40	1 455 461,61		25,00	
26431	550 239,37	1 455 409,01		25,00	
26432	550 210,61	1 455 358,27		25,00	
26433	550 200,71	1 455 318,84		25,00	
26434	550 202,29	1 455 267,64		25,00	
26435	550 229,73	1 455 241,59		25,00	
26436	550 312,91	1 455 203,07		25,00	
26437	550 433,78	1 455 189,54		25,00	
26438	550 482,97	1 455 214,34		25,00	
26439	550 594,96	1 455 233,56		25,00	
26440	550 632,75	1 455 263,19		25,00	
26441	550 718,83	1 455 266,54		25,00	
26442	550 807,53	1 455 276,77		25,00	
26443	550 824,19	1 455 304,44		25,00	
26444	550 805,99	1 455 334,98		25,00	
26422	550 792,18	1 455 491,11		25,00	
Терзона ПрЛ(1085)					
26445	543 870,14	1 454 603,76	Картометрический метод	25,00	—
26446	543 863,63	1 454 610,62		25,00	
26447	543 844,28	1 454 609,79		25,00	
26448	543 576,83	1 454 609,40		25,00	
26449	543 450,00	1 454 608,03		25,00	
26450	543 432,87	1 454 607,64		25,00	
26451	543 436,41	1 454 592,40		25,00	
26452	543 404,50	1 454 577,01		25,00	
26453	543 363,59	1 454 573,12		25,00	
26454	543 333,85	1 454 560,00		25,00	
26455	543 333,49	1 454 537,31		25,00	
26456	543 355,69	1 454 500,73		25,00	
26457	543 377,79	1 454 464,11		25,00	
26458	543 399,55	1 454 411,60		25,00	
26459	543 437,97	1 454 397,39		25,00	
26460	543 483,06	1 454 387,61		25,00	
26461	543 523,58	1 454 362,02		25,00	
26462	543 531,77	1 454 312,05		25,00	
26463	543 542,37	1 454 264,24		25,00	
26464	543 578,31	1 454 238,71		25,00	
26465	543 632,59	1 454 231,06		25,00	
26466	543 658,21	1 454 276,02		25,00	
26467	543 695,74	1 454 352,54		25,00	
26468	543 739,44	1 454 392,69		25,00	
26469	543 839,73	1 454 429,65		25,00	

**Раздел 2**

Сведения о местоположении границ объекта					
1	2	3	4	5	6
26470	543 871,65	1 454 440,47	Картометрический метод	25,00	—
26471	543 874,30	1 454 465,40		25,00	
26472	543 822,39	1 454 479,80		25,00	
26473	543 784,14	1 454 496,29		25,00	
26474	543 759,49	1 454 512,54		25,00	
26475	543 755,51	1 454 551,15		25,00	
26476	543 774,14	1 454 582,61		25,00	
26477	543 819,79	1 454 604,58		25,00	
26478	543 840,87	1 454 604,21		25,00	
26445	543 870,14	1 454 603,76		25,00	
Терзона ПрЛ(1086)					
26479	517 346,92	1 450 110,50	Картометрический метод	25,00	—
26480	517 391,34	1 450 151,48		25,00	
26481	517 423,27	1 450 198,92		25,00	
26482	517 455,14	1 450 237,98		25,00	
26483	517 491,31	1 450 285,39		25,00	
26484	517 510,70	1 450 324,65		25,00	
26485	517 534,71	1 450 395,11		25,00	
26486	517 565,55	1 450 500,92		25,00	
26487	517 591,51	1 450 563,01		25,00	
26488	517 615,43	1 450 623,07		25,00	
26489	517 622,31	1 450 666,70		25,00	
26490	517 622,89	1 450 702,11		25,00	
26491	517 610,77	1 450 727,33		25,00	
26492	517 590,07	1 450 735,98		25,00	
26493	517 569,14	1 450 732,13		25,00	
26494	517 545,95	1 450 715,82		25,00	
26495	517 532,92	1 450 682,68		25,00	
26496	517 529,59	1 450 597,32		25,00	
26497	517 505,00	1 450 491,43		25,00	
26498	517 472,62	1 450 421,09		25,00	
26499	517 451,61	1 450 413,08		25,00	
26500	517 424,75	1 450 419,74		25,00	
26501	517 405,88	1 450 413,79		25,00	
26502	517 405,47	1 450 386,70		25,00	
26503	517 423,73	1 450 361,42		25,00	
26504	517 429,64	1 450 338,40		25,00	
26505	517 424,98	1 450 305,16		25,00	
26506	517 383,91	1 450 212,01		25,00	
26507	517 353,91	1 450 160,40		25,00	
26508	517 320,20	1 450 135,96		25,00	
26509	517 236,28	1 450 099,73		25,00	
26510	517 192,35	1 450 083,77		25,00	
26511	517 123,45	1 450 074,40		25,00	
26512	517 048,27	1 450 063,07		25,00	
26513	516 989,62	1 450 047,35		25,00	
26514	516 937,37	1 450 039,80		25,00	
26515	516 872,83	1 450 042,89		25,00	
26516	516 853,95	1 450 034,88		25,00	
26517	516 853,74	1 450 018,20		25,00	
26518	516 872,26	1 450 001,24		25,00	
26519	516 907,42	1 449 990,28		25,00	
26520	516 942,77	1 449 983,46		25,00	
26521	516 982,43	1 449 987,03		25,00	
26522	517 034,69	1 450 000,78		25,00	

**Раздел 2**

Сведения о местоположении границ объекта					
1	2	3	4	5	6
26523	517 093,34	1 450 016,54	Картометрический метод	25,00	—
26524	517 158,07	1 450 030,09		25,00	
26525	517 229,14	1 450 041,49		25,00	
26526	517 277,38	1 450 061,58		25,00	
26479	517 346,92	1 450 110,50		25,00	
Терзона ПрЛ(1087)					
26527	543 466,14	1 454 315,31	Картометрический метод	25,00	—
26528	543 420,89	1 454 322,81		25,00	
26529	543 368,80	1 454 323,65		25,00	
26530	543 283,10	1 454 354,45		25,00	
26531	543 221,97	1 454 359,96		25,00	
26532	543 174,25	1 454 356,16		25,00	
26533	543 135,71	1 454 359,03		25,00	
26534	543 115,21	1 454 350,29		25,00	
26535	543 114,99	1 454 334,40		25,00	
26536	543 136,81	1 454 284,22		25,00	
26537	543 215,09	1 454 208,16		25,00	
26538	543 302,41	1 454 143,29		25,00	
26539	543 379,35	1 454 130,76		25,00	
26540	543 463,31	1 454 138,51		25,00	
26541	543 527,17	1 454 162,43		25,00	
26542	543 529,88	1 454 185,10		25,00	
26543	543 505,71	1 454 239,87		25,00	
26527	543 466,14	1 454 315,31	25,00		
Терзона ПрЛ(1088)					
26544	514 506,43	1 449 334,83	Картометрический метод	25,00	—
26545	514 485,54	1 449 375,39		25,00	
26546	514 477,62	1 449 385,94		25,00	
26547	514 469,35	1 449 387,44		25,00	
26548	514 459,38	1 449 386,54		25,00	
26549	514 445,76	1 449 388,81		25,00	
26550	514 436,81	1 449 392,41		25,00	
26551	514 427,67	1 449 392,88		25,00	
26552	514 413,55	1 449 396,20		25,00	
26553	514 410,34	1 449 392,07		25,00	
26554	514 412,77	1 449 385,43		25,00	
26555	514 414,79	1 449 374,61		25,00	
26556	514 386,12	1 449 377,35		25,00	
26557	514 129,62	1 449 384,54		25,00	
26558	514 037,66	1 449 386,93		25,00	
26559	513 960,51	1 449 382,00		25,00	
26560	513 935,11	1 449 378,37		25,00	
26561	513 719,41	1 449 357,97		25,00	
26562	513 725,71	1 449 335,70		25,00	
26563	513 727,05	1 449 333,25		25,00	
26564	513 730,10	1 449 333,55		25,00	
26565	513 769,61	1 449 328,75		25,00	
26566	513 796,52	1 449 317,95		25,00	
26567	513 827,19	1 449 282,03		25,00	
26568	513 852,02	1 449 273,34		25,00	
26569	513 881,26	1 449 274,93		25,00	
26570	513 906,56	1 449 291,20		25,00	
26571	513 954,89	1 449 321,71		25,00	
26572	513 980,02	1 449 329,64		25,00	
26573	513 998,69	1 449 325,18		25,00	

**Раздел 2**

Сведения о местоположении границ объекта						
1	2	3	4	5	6	
26574	514 013,09	1 449 308,30	Картометрический метод	25,00	—	
26575	514 025,06	1 449 274,79		25,00		
26576	514 045,60	1 449 257,78		25,00		
26577	514 085,08	1 449 250,92		25,00		
26578	514 124,79	1 449 256,54		25,00		
26579	514 210,78	1 449 296,89		25,00		
26580	514 244,28	1 449 304,69		25,00		
26581	514 279,68	1 449 299,97		25,00		
26582	514 329,32	1 449 282,54		25,00		
26583	514 356,46	1 449 284,17		25,00		
26584	514 385,80	1 449 296,23		25,00		
26585	514 406,95	1 449 316,76		25,00		
26586	514 420,11	1 449 358,21		25,00		
26587	514 439,36	1 449 385,00		25,00		
26588	514 497,05	1 449 344,52	25,00			
26544	514 506,43	1 449 334,83	25,00			
Терзона ПрЛ(1089)						
26589	521 170,75	1 452 988,73	Картометрический метод	25,00	—	
26590	521 161,37	1 452 985,96		25,00		
26591	521 151,38	1 452 982,29		25,00		
26592	521 145,17	1 452 976,65		25,00		
26593	521 141,18	1 452 966,00		25,00		
26594	521 134,51	1 452 955,02		25,00		
26595	521 092,81	1 452 946,74		25,00		
26596	521 034,30	1 452 926,12		25,00		
26597	520 976,98	1 452 903,55		25,00		
26598	520 889,90	1 452 856,22		25,00		
26599	520 666,61	1 452 742,63		25,00		
26600	520 602,82	1 452 709,45		25,00		
26601	520 599,49	1 452 712,90		25,00		
26602	520 591,49	1 452 714,56		25,00		
26603	520 578,82	1 452 715,89		25,00		
26604	520 567,36	1 452 709,89		25,00		
26605	520 575,39	1 452 697,95		25,00		
26606	520 597,82	1 452 670,53		25,00		
26607	520 641,35	1 452 655,26		25,00		
26608	520 676,72	1 452 650,54		25,00		
26609	520 726,83	1 452 656,01		25,00		
26610	520 785,42	1 452 673,84		25,00		
26611	520 839,98	1 452 695,91		25,00		
26612	520 915,58	1 452 738,46		25,00		
26613	520 982,98	1 452 783,26		25,00		
26614	521 031,77	1 452 834,59		25,00		
26615	521 078,20	1 452 873,48		25,00		
26616	521 120,53	1 452 914,48		25,00		
26617	521 152,38	1 452 955,65		25,00		
26589	521 170,75	1 452 988,73		25,00		
Терзона ПрЛ(1090)						
26618	539 793,15	1 455 855,56	Картометрический метод	25,00	—	
26619	539 730,99	1 455 842,91		25,00		
26620	539 602,24	1 455 816,61		25,00		
26621	539 363,09	1 455 745,09		25,00		
26622	539 122,74	1 455 674,50		25,00		
26623	539 025,49	1 455 646,59		25,00		
26624	539 030,38	1 455 628,28		25,00		



**Раздел 2**

Сведения о местоположении границ объекта					
1	2	3	4	5	6
26625	539 051,58	1 455 631,51	Картометрический метод	25,00	—
26626	539 128,65	1 455 630,28		25,00	
26627	539 176,09	1 455 615,92		25,00	
26628	539 203,58	1 455 633,68		25,00	
26629	539 265,00	1 455 646,31		25,00	
26630	539 321,81	1 455 652,22		25,00	
26631	539 364,56	1 455 637,93		25,00	
26632	539 408,00	1 455 655,41		25,00	
26633	539 450,95	1 455 650,18		25,00	
26634	539 489,77	1 455 665,46		25,00	
26635	539 538,03	1 455 710,04		25,00	
26636	539 636,38	1 455 758,36		25,00	
26637	539 688,46	1 455 757,58		25,00	
26638	539 731,75	1 455 772,76		25,00	
26639	539 777,75	1 455 810,61		25,00	
26640	539 791,95	1 455 853,49	25,00		
26618	539 793,15	1 455 855,56	25,00		
Терзона ПрЛ(1091)					
26641	551 762,16	1 456 055,07	Картометрический метод	25,00	—
26642	551 686,38	1 456 063,89		25,00	
26643	551 589,91	1 456 086,24		25,00	
26644	551 542,43	1 456 083,20		25,00	
26645	551 525,01	1 456 062,60		25,00	
26646	551 511,43	1 456 038,16		25,00	
26647	551 459,50	1 455 995,29		25,00	
26648	551 411,55	1 455 965,70		25,00	
26649	551 367,94	1 455 966,36		25,00	
26650	551 335,55	1 455 959,30		25,00	
26651	551 325,55	1 455 930,98		25,00	
26652	551 298,70	1 455 906,71		25,00	
26653	551 290,79	1 455 891,66		25,00	
26654	551 298,18	1 455 872,59		25,00	
26655	551 332,34	1 455 873,92		25,00	
26656	551 433,23	1 455 895,13		25,00	
26657	551 487,90	1 455 875,27		25,00	
26658	551 542,82	1 455 861,14		25,00	
26659	551 582,82	1 455 873,78		25,00	
26660	551 669,52	1 455 955,96		25,00	
26661	551 713,94	1 456 002,71		25,00	
26662	551 771,12	1 456 020,80		25,00	
26663	551 778,80	1 456 030,15		25,00	
26664	551 775,31	1 456 049,18		25,00	
26641	551 762,16	1 456 055,07		25,00	
Терзона ПрЛ(1092)					
26665	534 165,34	1 453 946,09	Картометрический метод	25,00	—
26666	534 193,14	1 453 968,16		25,00	
26667	534 198,46	1 453 988,10		25,00	
26668	534 193,80	1 454 010,66		25,00	
26669	534 176,49	1 454 025,93		25,00	
26670	534 139,23	1 454 036,50		25,00	
26671	534 099,19	1 454 037,13		25,00	
26672	534 051,48	1 454 022,88		25,00	
26673	534 003,92	1 454 021,12		25,00	
26674	533 929,11	1 454 034,83		25,00	
26675	533 899,12	1 454 035,29		25,00	

**Раздел 2**

Сведения о местоположении границ объекта							
1	2	3	4	5	6		
26676	533 878,94	1 454 025,57	Картометрический метод	25,00	—		
26677	533 866,15	1 454 005,79		25,00			
26678	533 855,35	1 453 953,44		25,00			
26679	533 851,88	1 453 888,50		25,00			
26680	533 861,50	1 453 868,34		25,00			
26681	533 888,89	1 453 855,42		25,00			
26682	533 945,87	1 453 827,02		25,00			
26683	533 993,28	1 453 816,29		25,00			
26684	534 033,46	1 453 828,13		25,00			
26685	534 109,64	1 453 901,97		25,00			
26665	534 165,34	1 453 946,09		25,00			
Терзона ПрЛ(1093)							
26686	531 841,41	1 473 727,37	Картометрический метод	25,00	—		
26687	531 850,16	1 473 756,42		25,00			
26688	531 842,29	1 473 785,73		25,00			
26689	531 817,75	1 473 817,36		25,00			
26690	531 803,51	1 473 838,42		25,00			
26691	531 789,34	1 473 865,74		25,00			
26692	531 762,53	1 473 880,71		25,00			
26693	531 737,57	1 473 885,28		25,00			
26694	531 714,51	1 473 875,20		25,00			
26695	531 691,47	1 473 869,33		25,00			
26696	531 670,78	1 473 875,91		25,00			
26697	531 654,63	1 473 911,57		25,00			
26698	531 629,75	1 473 916,14		25,00			
26699	531 604,58	1 473 906,13		25,00			
26700	531 562,12	1 473 860,95		25,00			
26701	531 549,31	1 473 838,21		25,00			
26702	531 555,11	1 473 806,86		25,00			
26703	531 579,66	1 473 779,38		25,00			
26704	531 589,72	1 473 760,49		25,00			
26705	531 591,35	1 473 731,31		25,00			
26706	531 601,46	1 473 710,32		25,00			
26707	531 618,00	1 473 699,62		25,00			
26708	531 653,36	1 473 699,07		25,00			
26709	531 667,84	1 473 690,48		25,00			
26710	531 682,03	1 473 667,37		25,00			
26711	531 698,58	1 473 656,68		25,00			
26712	531 719,43	1 473 660,52		25,00			
26713	531 738,55	1 473 681,06		25,00			
26714	531 757,47	1 473 695,35		25,00			
26715	531 795,08	1 473 698,94		25,00			
26716	531 822,37	1 473 708,93		25,00			
26686	531 841,41	1 473 727,37				25,00	
Терзона ПрЛ(1094)							
26717	540 368,83	1 455 844,68	Картометрический метод	25,00	—		
26718	540 354,97	1 455 847,79		25,00			
26719	540 357,51	1 455 854,21		25,00			
26720	540 276,93	1 455 867,47		25,00			
26721	540 194,17	1 455 880,70		25,00			
26722	540 116,01	1 455 888,34		25,00			
26723	540 032,47	1 455 890,83		25,00			
26724	539 954,38	1 455 888,52		25,00			
26725	539 884,63	1 455 874,18		25,00			
26726	539 817,65	1 455 860,55		25,00			

**Раздел 2**

Сведения о местоположении границ объекта					
1	2	3	4	5	6
26727	539 828,26	1 455 850,61	Картометрический метод	25,00	—
26728	539 845,91	1 455 820,87		25,00	
26729	539 888,78	1 455 806,57		25,00	
26730	539 954,61	1 455 812,38		25,00	
26731	539 997,59	1 455 802,64		25,00	
26732	540 047,20	1 455 785,99		25,00	
26733	540 146,78	1 455 773,06		25,00	
26734	540 238,24	1 455 823,82		25,00	
26735	540 306,65	1 455 849,94		25,00	
26717	540 368,83	1 455 844,68		25,00	
Терзона ПрЛ(1095)					
26736	519 503,39	1 449 703,86	Картометрический метод	25,00	—
26737	519 532,86	1 449 722,15		25,00	
26738	519 539,42	1 449 738,68		25,00	
26739	519 533,45	1 449 759,63		25,00	
26740	519 519,01	1 449 768,15		25,00	
26741	519 481,59	1 449 777,12		25,00	
26742	519 439,91	1 449 773,58		25,00	
26743	519 395,90	1 449 759,70		25,00	
26744	519 309,71	1 449 708,94		25,00	
26745	519 265,54	1 449 686,71		25,00	
26746	519 206,81	1 449 660,57		25,00	
26747	519 185,52	1 449 631,71		25,00	
26748	519 189,40	1 449 612,90		25,00	
26749	519 212,13	1 449 600,05		25,00	
26750	519 243,35	1 449 593,30		25,00	
26751	519 324,74	1 449 602,44		25,00	
26752	519 366,49	1 449 610,12		25,00	
26753	519 404,25	1 449 630,36		25,00	
26754	519 461,22	1 449 675,32		25,00	
26736	519 503,39	1 449 703,86		25,00	
Терзона ПрЛ(1096)					
26755	525 495,58	1 457 889,79	Картометрический метод	25,00	—
26756	525 506,01	1 457 917,15		25,00	
26757	525 504,00	1 457 947,17		25,00	
26758	525 487,15	1 457 987,44		25,00	
26759	525 489,90	1 458 004,90		25,00	
26760	525 509,91	1 458 002,05		25,00	
26761	525 554,07	1 457 951,39		25,00	
26762	525 574,03	1 457 946,07		25,00	
26763	525 586,70	1 457 958,39		25,00	
26764	525 584,58	1 457 983,42		25,00	
26765	525 562,77	1 458 026,25		25,00	
26766	525 533,33	1 458 061,71		25,00	
26767	525 510,97	1 458 074,56		25,00	
26768	525 485,87	1 458 069,97		25,00	
26769	525 473,22	1 458 057,64		25,00	
26770	525 452,98	1 458 045,46		25,00	
26771	525 423,03	1 458 043,43		25,00	
26772	525 368,27	1 458 059,27		25,00	
26773	525 335,93	1 458 074,82		25,00	
26774	525 318,47	1 458 072,57		25,00	
26775	525 320,59	1 458 047,53		25,00	
26776	525 332,74	1 458 027,35		25,00	
26777	525 382,26	1 457 996,55		25,00	

**Раздел 2**

Сведения о местоположении границ объекта					
1	2	3	4	5	6
26778	525 394,42	1 457 976,37	Картометрический метод	25,00	—
26779	525 393,91	1 457 943,87		25,00	
26780	525 365,47	1 457 884,33		25,00	
26781	525 349,98	1 457 849,56		25,00	
26782	525 354,71	1 457 831,98		25,00	
26783	525 367,20	1 457 831,78		25,00	
26784	525 395,15	1 457 863,83		25,00	
26785	525 412,82	1 457 871,09		25,00	
26786	525 447,79	1 457 873,04		25,00	
26787	525 475,44	1 457 877,59		25,00	
26755	525 495,58	1 457 889,79		25,00	
Терзона ПрЛ(1097)					
26788	549 320,34	1 454 231,85	Картометрический метод	25,00	—
26789	549 124,60	1 454 218,63		25,00	
26790	549 038,31	1 454 206,01		25,00	
26791	549 002,87	1 454 176,30		25,00	
26792	548 988,46	1 454 143,93		25,00	
26793	548 985,56	1 454 106,75		25,00	
26794	549 013,26	1 454 092,35		25,00	
26795	549 041,10	1 454 089,60		25,00	
26796	549 139,51	1 454 132,31		25,00	
26797	549 282,24	1 454 181,27		25,00	
26798	549 354,53	1 454 191,77		25,00	
26799	549 378,02	1 454 205,33		25,00	
26800	549 378,32	1 454 219,31		25,00	
26801	549 366,76	1 454 226,46		25,00	
26788	549 320,34	1 454 231,85		25,00	
Терзона ПрЛ(1098)					
26802	525 854,19	1 462 085,70	Картометрический метод	25,00	—
26803	525 867,11	1 462 112,59		25,00	
26804	525 873,81	1 462 145,82		25,00	
26805	525 870,49	1 462 197,98		25,00	
26806	525 877,30	1 462 235,35		25,00	
26807	525 896,72	1 462 272,55		25,00	
26808	525 897,15	1 462 299,64		25,00	
26809	525 884,88	1 462 318,58		25,00	
26810	525 862,07	1 462 321,01		25,00	
26811	525 845,10	1 462 306,73		25,00	
26812	525 834,10	1 462 267,30		25,00	
26813	525 814,94	1 462 240,51		25,00	
26814	525 772,67	1 462 203,64		25,00	
26815	525 753,51	1 462 176,89		25,00	
26816	525 736,07	1 462 129,21		25,00	
26817	525 729,01	1 462 081,38		25,00	
26818	525 734,89	1 462 052,13		25,00	
26819	525 751,33	1 462 039,39		25,00	
26820	525 780,49	1 462 036,84		25,00	
26821	525 815,99	1 462 046,71		25,00	
26802	525 854,19	1 462 085,70		25,00	
Терзона ПрЛ(1099)					
26822	557 326,64	1 455 358,03	Картометрический метод	25,00	—
26823	557 302,81	1 455 344,60		25,00	
26824	557 280,69	1 455 317,29		25,00	
26825	557 218,91	1 455 282,74		25,00	
26826	557 192,82	1 455 257,50		25,00	

**Раздел 2**

Сведения о местоположении границ объекта					
1	2	3	4	5	6
26827	557 204,45	1 455 243,48	Картометрический метод	25,00	—
26828	557 230,32	1 455 252,96		25,00	
26829	557 270,11	1 455 272,10		25,00	
26830	557 313,14	1 455 249,67		25,00	
26831	557 340,76	1 455 247,26		25,00	
26832	557 366,78	1 455 268,60		25,00	
26833	557 396,46	1 455 274,05		25,00	
26834	557 427,89	1 455 267,65		25,00	
26835	557 429,44	1 455 236,01		25,00	
26836	557 449,01	1 455 227,83		25,00	
26837	557 474,71	1 455 229,39		25,00	
26838	557 490,73	1 455 242,94		25,00	
26839	557 521,23	1 455 301,72		25,00	
26840	557 523,83	1 455 339,17		25,00	
26841	557 480,46	1 455 345,78		25,00	
26842	557 415,54	1 455 356,65	25,00		
26822	557 326,64	1 455 358,03	25,00		
Терзона ПрЛ(1100)					
26843	527 741,55	1 472 987,19	Картометрический метод	25,00	—
26844	527 766,40	1 472 974,31		25,00	
26845	527 785,20	1 472 976,09		25,00	
26846	527 797,83	1 472 988,41		25,00	
26847	527 802,55	1 473 025,84		25,00	
26848	527 809,47	1 473 061,16		25,00	
26849	527 826,51	1 473 087,95		25,00	
26850	527 831,00	1 473 108,74		25,00	
26851	527 820,81	1 473 123,46		25,00	
26852	527 789,71	1 473 132,31		25,00	
26853	527 752,24	1 473 132,86		25,00	
26854	527 706,15	1 473 116,96		25,00	
26855	527 666,43	1 473 113,37		25,00	
26856	527 635,02	1 473 103,47		25,00	
26857	527 601,29	1 473 074,82		25,00	
26858	527 592,62	1 473 052,02		25,00	
26859	527 602,69	1 473 033,10		25,00	
26860	527 631,60	1 473 013,91		25,00	
26861	527 677,44	1 473 013,20	25,00		
26862	527 712,62	1 473 002,22	25,00		
26843	527 741,55	1 472 987,19	25,00		
Терзона ПрЛ(1101)					
26863	557 757,66	1 479 313,70	Картометрический метод	25,00	—
26864	557 713,38	1 479 335,91		25,00	
26865	557 645,79	1 479 348,54		25,00	
26866	557 609,54	1 479 352,39		25,00	
26867	557 588,20	1 479 362,65		25,00	
26868	557 585,33	1 479 392,44		25,00	
26869	557 557,52	1 479 409,41		25,00	
26870	557 514,61	1 479 415,06		25,00	
26871	557 492,71	1 479 388,93		25,00	
26872	557 459,30	1 479 366,31		25,00	
26873	557 442,45	1 479 348,40		25,00	
26874	557 458,78	1 479 331,59		25,00	
26875	557 543,92	1 479 280,68		25,00	
26876	557 617,93	1 479 259,69		25,00	
26877	557 676,35	1 479 290,20		25,00	

**Раздел 2**

Сведения о местоположении границ объекта					
1	2	3	4	5	6
26878	557 719,24	1 479 287,87	Картометрический метод	25,00	—
26879	557 745,60	1 479 280,82		25,00	
26880	557 755,67	1 479 288,94		25,00	
26863	557 757,66	1 479 313,70		25,00	
Терзона ПрЛ(1102)					
26881	551 929,89	1 445 445,75	Картометрический метод	25,00	—
26882	551 917,30	1 445 433,52		25,00	
26883	551 734,36	1 445 390,69		25,00	
26884	551 585,61	1 445 347,33		25,00	
26885	551 459,97	1 445 326,44		25,00	
26886	551 345,04	1 445 259,76		25,00	
26887	551 240,11	1 445 261,36		25,00	
26888	551 240,95	1 445 259,88		25,00	
26889	551 266,61	1 445 253,49		25,00	
26890	551 306,45	1 445 248,16		25,00	
26891	551 350,80	1 445 226,30		25,00	
26892	551 390,64	1 445 239,57		25,00	
26893	551 438,81	1 445 250,82		25,00	
26894	551 469,09	1 445 278,51		25,00	
26895	551 516,53	1 445 305,98		25,00	
26896	551 563,91	1 445 328,71		25,00	
26897	551 605,18	1 445 309,56		25,00	
26898	551 629,15	1 445 309,27		25,00	
26899	551 682,17	1 445 329,94		25,00	
26900	551 722,43	1 445 354,33		25,00	
26901	551 747,83	1 445 370,47		25,00	
26902	551 809,08	1 445 383,60		25,00	
26903	551 879,61	1 445 384,85		25,00	
26904	551 924,26	1 445 386,51		25,00	
26905	551 943,37	1 445 407,37		25,00	
26906	551 929,67	1 445 433,42		25,00	
26881	551 929,89	1 445 445,75		25,00	
Терзона ПрЛ(1103)					
26907	543 187,41	1 454 635,77	Картометрический метод	25,00	—
26908	543 121,39	1 454 652,64		25,00	
26909	543 041,61	1 454 673,16		25,00	
26910	542 985,20	1 454 703,34		25,00	
26911	542 912,41	1 454 732,76		25,00	
26912	542 767,50	1 454 802,65		25,00	
26913	542 589,64	1 454 889,67		25,00	
26914	542 644,28	1 454 829,26		25,00	
26915	542 754,07	1 454 745,95		25,00	
26916	542 812,42	1 454 708,75		25,00	
26917	542 862,02	1 454 685,30		25,00	
26918	542 999,98	1 454 667,27		25,00	
26919	543 054,30	1 454 661,86		25,00	
26920	543 101,46	1 454 633,92		25,00	
26921	543 178,54	1 454 632,74		25,00	
26907	543 187,41	1 454 635,77		25,00	
Терзона ПрЛ(1104)					
26922	551 200,12	1 454 636,05	Картометрический метод	25,00	—
26923	551 213,56	1 454 629,88		25,00	
26924	551 274,16	1 454 600,70		25,00	
26925	551 353,48	1 454 499,42		25,00	
26926	551 397,88	1 454 444,80		25,00	

**Раздел 2**

Сведения о местоположении границ объекта					
1	2	3	4	5	6
26927	551 498,10	1 454 346,06	Картометрический метод	25,00	—
26928	551 586,20	1 454 255,60		25,00	
26929	551 649,96	1 454 182,36		25,00	
26930	551 688,40	1 454 136,06		25,00	
26931	551 678,77	1 454 221,03		25,00	
26932	551 656,61	1 454 254,05		25,00	
26933	551 559,88	1 454 338,53		25,00	
26934	551 553,03	1 454 383,88		25,00	
26935	551 445,90	1 454 440,85		25,00	
26936	551 382,98	1 454 493,34		25,00	
26937	551 359,43	1 454 540,27		25,00	
26938	551 349,60	1 454 555,50		25,00	
26939	551 267,52	1 454 609,58		25,00	
26940	551 220,15	1 454 632,97	25,00		
26922	551 200,12	1 454 636,05	25,00		
Терзона ПрЛ(1105)					
26941	549 357,68	1 477 328,92	Картометрический метод	25,00	—
26942	549 344,76	1 477 331,60		25,00	
26943	549 329,81	1 477 336,30		25,00	
26944	549 202,30	1 477 399,65		25,00	
26945	549 163,05	1 477 409,55		25,00	
26946	549 135,48	1 477 418,48		25,00	
26947	549 068,77	1 477 423,42		25,00	
26948	549 044,30	1 477 421,53		25,00	
26949	549 026,82	1 477 418,45		25,00	
26950	548 838,99	1 477 344,56		25,00	
26951	548 839,01	1 477 344,53		25,00	
26952	548 868,80	1 477 311,19		25,00	
26953	548 906,45	1 477 290,36		25,00	
26954	548 964,92	1 477 312,21		25,00	
26955	549 026,45	1 477 361,83		25,00	
26956	549 062,47	1 477 401,71		25,00	
26957	549 110,51	1 477 403,51		25,00	
26958	549 175,86	1 477 379,72		25,00	
26959	549 253,38	1 477 322,85		25,00	
26960	549 331,64	1 477 309,01		25,00	
26961	549 354,59	1 477 326,33	25,00		
26941	549 357,68	1 477 328,92	25,00		
Терзона ПрЛ(1106)					
26962	524 223,18	1 451 991,26	Картометрический метод	25,00	—
26963	524 191,03	1 452 011,75		25,00	
26964	524 148,72	1 452 027,42		25,00	
26965	524 106,23	1 452 028,06		25,00	
26966	524 076,14	1 452 018,53		25,00	
26967	524 068,27	1 451 998,65		25,00	
26968	524 085,44	1 451 975,91		25,00	
26969	524 092,62	1 451 955,77		25,00	
26970	524 091,80	1 451 903,26		25,00	
26971	524 101,53	1 451 888,12		25,00	
26972	524 116,48	1 451 882,89		25,00	
26973	524 136,50	1 451 885,11		25,00	
26974	524 161,78	1 451 899,68		25,00	
26975	524 184,41	1 451 909,36		25,00	
26976	524 229,37	1 451 903,62		25,00	
26977	524 261,96	1 451 910,62		25,00	

**Раздел 2**

Сведения о местоположении границ объекта					
1	2	3	4	5	6
26978	524 269,61	1 451 925,51	Картометрический метод	25,00	—
26979	524 267,56	1 451 950,55		25,00	
26962	524 223,18	1 451 991,26		25,00	
Терзона ПрЛ(1107)					
26980	544 455,04	1 454 043,61	Картометрический метод	25,00	—
26981	544 557,16	1 454 051,09		25,00	
26982	544 625,20	1 454 050,04		25,00	
26983	544 667,68	1 454 043,29		25,00	
26984	544 652,41	1 454 048,13		25,00	
26985	544 597,27	1 454 082,07		25,00	
26986	544 569,25	1 454 102,90		25,00	
26987	544 534,75	1 454 139,32		25,00	
26988	544 505,14	1 454 180,25		25,00	
26989	544 451,45	1 454 254,46		25,00	
26990	544 450,85	1 454 215,99		25,00	
26991	544 434,07	1 454 155,07		25,00	
26992	544 426,13	1 454 080,36		25,00	
26980	544 455,04	1 454 043,61	25,00		
Терзона ПрЛ(1108)					
26993	550 819,76	1 454 656,55	Картометрический метод	25,00	—
26994	550 772,80	1 454 644,98		25,00	
26995	550 621,54	1 454 614,69		25,00	
26996	550 545,87	1 454 603,28		25,00	
26997	550 442,51	1 454 579,78		25,00	
26998	550 362,46	1 454 608,67		25,00	
26999	550 308,40	1 454 689,98		25,00	
27000	550 258,43	1 454 705,86		25,00	
27001	550 203,64	1 454 741,87		25,00	
27002	550 123,81	1 454 775,82		25,00	
27003	550 113,52	1 454 774,46		25,00	
27004	550 144,98	1 454 744,74		25,00	
27005	550 189,10	1 454 703,58		25,00	
27006	550 229,74	1 454 699,00		25,00	
27007	550 282,26	1 454 673,98		25,00	
27008	550 306,14	1 454 641,18		25,00	
27009	550 342,14	1 454 600,12		25,00	
27010	550 438,96	1 454 546,10		25,00	
27011	550 628,58	1 454 591,76		25,00	
27012	550 802,70	1 454 643,12		25,00	
27013	550 823,18	1 454 651,00		25,00	
26993	550 819,76	1 454 656,55		25,00	
Терзона ПрЛ(1109)					
27014	521 139,27	1 451 929,41	Картометрический метод	25,00	—
27015	521 164,93	1 451 974,03		25,00	
27016	521 178,16	1 452 016,34		25,00	
27017	521 170,96	1 452 041,47		25,00	
27018	521 153,61	1 452 049,23		25,00	
27019	521 123,52	1 452 039,69		25,00	
27020	521 072,66	1 451 990,47		25,00	
27021	521 034,70	1 451 961,08		25,00	
27022	521 014,40	1 451 938,89		25,00	
27023	521 006,35	1 451 904,02		25,00	
27024	521 013,58	1 451 886,41		25,00	
27025	521 035,95	1 451 878,56		25,00	
27026	521 063,39	1 451 878,10		25,00	



**Раздел 2**

Сведения о местоположении границ объекта					
1	2	3	4	5	6
27027	521 103,72	1 451 897,48	Картометрический метод	25,00	—
27014	521 139,27	1 451 929,41		25,00	
Терзона ПрЛ(1110)					
27028	550 343,10	1 456 169,28	Картометрический метод	25,00	—
27029	550 374,36	1 456 146,20		25,00	
27030	550 468,46	1 456 070,60		25,00	
27031	550 551,68	1 455 973,98		25,00	
27032	550 518,50	1 455 879,12		25,00	
27033	550 464,32	1 455 826,49		25,00	
27034	550 520,17	1 455 845,57		25,00	
27035	550 576,30	1 455 902,53		25,00	
27036	550 622,77	1 455 982,24		25,00	
27037	550 543,45	1 456 053,89		25,00	
27038	550 438,86	1 456 118,35		25,00	
27039	550 346,67	1 456 167,54		25,00	
27028	550 343,10	1 456 169,28		25,00	
Терзона ПрЛ(1111)					
27040	557 460,52	1 480 498,60	Картометрический метод	25,00	—
27041	557 403,13	1 480 525,93		25,00	
27042	557 333,69	1 480 525,38		25,00	
27043	557 300,22	1 480 504,39		25,00	
27044	557 283,46	1 480 489,81		25,00	
27045	557 255,36	1 480 490,24		25,00	
27046	557 214,14	1 480 492,53		25,00	
27047	557 174,28	1 480 481,59		25,00	
27048	557 141,02	1 480 470,56		25,00	
27049	557 114,15	1 480 442,84		25,00	
27050	557 113,86	1 480 423,01		25,00	
27051	557 141,96	1 480 425,90		25,00	
27052	557 178,60	1 480 445,13		25,00	
27053	557 221,91	1 480 459,33		25,00	
27054	557 258,37	1 480 468,68		25,00	
27055	557 296,55	1 480 479,68		25,00	
27056	557 319,59	1 480 474,36		25,00	
27057	557 354,10	1 480 457,29		25,00	
27058	557 392,09	1 480 455,02		25,00	
27059	557 430,07	1 480 452,79		25,00	
27060	557 455,02	1 480 465,61		25,00	
27061	557 461,85	1 480 480,38		25,00	
27040	557 460,52	1 480 498,60		25,00	
Терзона ПрЛ(1112)					
27062	525 303,49	1 466 570,52	Картометрический метод	25,00	—
27063	525 310,57	1 466 599,11		25,00	
27064	525 308,80	1 466 630,04		25,00	
27065	525 297,99	1 466 643,42		25,00	
27066	525 275,90	1 466 643,78		25,00	
27067	525 244,84	1 466 633,24		25,00	
27068	525 224,63	1 466 607,07		25,00	
27069	525 206,56	1 466 580,87		25,00	
27070	525 175,44	1 466 563,72		25,00	
27071	525 148,65	1 466 546,48		25,00	
27072	525 135,04	1 466 520,23		25,00	
27073	525 136,82	1 466 498,12		25,00	
27074	525 158,80	1 466 488,95		25,00	
27075	525 191,91	1 466 492,85		25,00	

**Раздел 2**

Сведения о местоположении границ объекта					
1	2	3	4	5	6
27076	525 245,23	1 466 518,49	Картометрический метод	25,00	—
27077	525 280,93	1 466 544,42		25,00	
27062	525 303,49	1 466 570,52		25,00	
Терзона ПрЛ(1113)					
27078	551 038,08	1 456 481,25	Картометрический метод	25,00	—
27079	551 014,06	1 456 464,88		25,00	
27080	550 937,80	1 456 317,72		25,00	
27081	550 947,24	1 456 243,40		25,00	
27082	550 790,94	1 456 187,20		25,00	
27083	550 729,84	1 456 169,60		25,00	
27084	550 690,26	1 456 165,72		25,00	
27085	550 758,85	1 456 158,60		25,00	
27086	550 844,33	1 456 159,77		25,00	
27087	550 955,57	1 456 200,75		25,00	
27088	550 966,37	1 456 250,87		25,00	
27089	550 983,36	1 456 373,79		25,00	
27078	551 038,08	1 456 481,25		25,00	
Терзона ПрЛ(1114)					
27090	560 186,80	1 451 031,97	Картометрический метод	25,00	—
27091	560 176,59	1 451 034,58		25,00	
27092	560 050,93	1 451 123,18		25,00	
27093	560 010,24	1 451 318,49		25,00	
27094	560 013,41	1 451 354,98		25,00	
27095	559 991,65	1 451 284,82		25,00	
27096	559 968,61	1 451 165,16		25,00	
27097	560 000,71	1 451 108,20		25,00	
27098	560 063,68	1 451 076,62		25,00	
27099	560 171,28	1 451 034,90		25,00	
27090	560 186,80	1 451 031,97		25,00	
Терзона ПрЛ(1115)					
27100	557 355,51	1 479 491,93	Картометрический метод	25,00	—
27101	557 309,73	1 479 527,34		25,00	
27102	557 270,50	1 479 557,73		25,00	
27103	557 224,74	1 479 589,83		25,00	
27104	557 200,13	1 479 598,48		25,00	
27105	557 186,72	1 479 587,11		25,00	
27106	557 179,64	1 479 557,49		25,00	
27107	557 180,84	1 479 527,73		25,00	
27108	557 203,51	1 479 499,26		25,00	
27109	557 229,66	1 479 482,31		25,00	
27110	557 257,67	1 479 471,97		25,00	
27111	557 284,12	1 479 471,52		25,00	
27112	557 307,06	1 479 462,92		25,00	
27113	557 335,23	1 479 464,12		25,00	
27114	557 346,92	1 479 470,57		25,00	
27100	557 355,51	1 479 491,93		25,00	
Терзона ПрЛ(1116)					
27115	533 561,25	1 472 556,10	Картометрический метод	25,00	—
27116	533 564,21	1 472 586,07		25,00	
27117	533 549,60	1 472 606,30		25,00	
27118	533 519,73	1 472 619,29		25,00	
27119	533 457,29	1 472 625,26		25,00	
27120	533 427,09	1 472 610,70		25,00	
27121	533 416,76	1 472 588,38		25,00	
27122	533 431,27	1 472 560,66		25,00	

**Раздел 2**

Сведения о местоположении границ объекта					
1	2	3	4	5	6
27123	533 478,35	1 472 532,42	Картометрический метод	25,00	—
27124	533 515,19	1 472 489,33		25,00	
27125	533 535,28	1 472 489,02		25,00	
27126	533 547,86	1 472 496,32		25,00	
27115	533 561,25	1 472 556,10		25,00	
Терзона ПрЛ(1117)					
27127	541 282,79	1 455 520,44	Картометрический метод	25,00	—
27128	541 285,46	1 455 514,88		25,00	
27129	541 287,09	1 455 471,82		25,00	
27130	541 321,10	1 455 475,81		25,00	
27131	541 336,83	1 455 465,36		25,00	
27132	541 352,55	1 455 454,92		25,00	
27133	541 338,34	1 455 416,58		25,00	
27134	541 378,93	1 455 400,05		25,00	
27135	541 453,29	1 455 371,70		25,00	
27136	541 481,13	1 455 358,52		25,00	
27137	541 507,30	1 455 412,26		25,00	
27138	541 320,55	1 455 506,89		25,00	
27127	541 282,79	1 455 520,44		25,00	
Терзона ПрЛ(1118)					
27139	561 413,34	1 450 850,06	Картометрический метод	25,00	—
27140	561 380,66	1 450 864,16		25,00	
27141	560 893,68	1 450 899,17		25,00	
27142	560 487,14	1 450 955,07		25,00	
27143	560 325,70	1 450 996,40		25,00	
27144	560 374,99	1 450 972,92		25,00	
27145	560 562,71	1 450 937,02		25,00	
27146	560 665,85	1 450 911,89		25,00	
27147	560 842,04	1 450 890,29		25,00	
27148	561 065,50	1 450 884,42		25,00	
27149	561 180,41	1 450 861,43		25,00	
27150	561 316,68	1 450 847,56		25,00	
27139	561 413,34	1 450 850,06		25,00	
Терзона ПрЛ(1119)					
27151	535 127,90	1 470 881,32	Картометрический метод	25,00	—
27152	535 150,45	1 470 885,98		25,00	
27153	535 155,74	1 470 903,37		25,00	
27154	535 150,87	1 470 913,47		25,00	
27155	535 136,04	1 470 926,18		25,00	
27156	535 101,07	1 470 924,25		25,00	
27157	535 068,27	1 470 912,26		25,00	
27158	535 050,96	1 470 920,02		25,00	
27159	535 046,50	1 470 952,58		25,00	
27160	535 034,19	1 470 967,77		25,00	
27161	535 016,71	1 470 973,08		25,00	
27162	534 996,72	1 470 968,39		25,00	
27163	534 986,28	1 470 946,03		25,00	
27164	534 993,08	1 470 900,93		25,00	
27165	535 009,90	1 470 850,66		25,00	
27166	535 027,03	1 470 832,86		25,00	
27167	535 046,97	1 470 827,59		25,00	
27168	535 069,67	1 470 837,22		25,00	
27169	535 082,58	1 470 864,54		25,00	
27170	535 102,78	1 470 876,70		25,00	
27151	535 127,90	1 470 881,32		25,00	

**Раздел 2**

Сведения о местоположении границ объекта					
1	2	3	4	5	6
Терзона ПрЛ(1120)					
27171	556 282,01	1 459 169,58	Картометрический метод	25,00	—
27172	556 313,08	1 459 101,62		25,00	
27173	556 457,02	1 458 964,66		25,00	
27174	556 456,63	1 458 965,42		25,00	
27175	556 465,40	1 459 045,73		25,00	
27176	556 440,71	1 459 073,77		25,00	
27177	556 390,94	1 459 107,24		25,00	
27178	556 333,35	1 459 120,69		25,00	
27171	556 282,01	1 459 169,58		25,00	
Терзона ПрЛ(1121)					
27179	564 908,87	1 468 728,20	Картометрический метод	25,00	—
27180	564 852,33	1 468 729,10		25,00	
27181	564 776,27	1 468 726,72		25,00	
27182	564 714,68	1 468 743,61		25,00	
27183	564 683,41	1 468 775,90		25,00	
27184	564 670,89	1 468 770,81		25,00	
27185	564 639,36	1 468 785,44		25,00	
27186	564 616,76	1 468 815,84		25,00	
27187	564 590,40	1 468 823,33		25,00	
27188	564 581,32	1 468 809,34		25,00	
27189	564 596,91	1 468 787,86		25,00	
27190	564 612,55	1 468 771,73		25,00	
27191	564 642,40	1 468 757,15		25,00	
27192	564 670,47	1 468 742,52		25,00	
27193	564 717,76	1 468 717,05		25,00	
27194	564 761,68	1 468 698,69		25,00	
27195	564 796,70	1 468 673,38		25,00	
27196	564 817,76	1 468 664,20		25,00	
27197	564 832,40	1 468 697,58		25,00	
27198	564 864,39	1 468 712,97		25,00	
27199	564 915,55	1 468 706,88	25,00		
27179	564 908,87	1 468 728,20	25,00		
Терзона ПрЛ(1122)					
27200	554 348,66	1 444 954,67	Картометрический метод	25,00	—
27201	554 319,46	1 444 988,15		25,00	
27202	554 270,00	1 444 998,87		25,00	
27203	554 243,38	1 444 982,76		25,00	
27204	554 233,06	1 444 953,21		25,00	
27205	554 245,34	1 444 896,85		25,00	
27206	554 278,07	1 444 879,84		25,00	
27207	554 307,90	1 444 882,64		25,00	
27208	554 337,80	1 444 895,40		25,00	
27200	554 348,66	1 444 954,67		25,00	
Терзона ПрЛ(1123)					
27209	557 967,60	1 455 316,41	Картометрический метод	25,00	—
27210	557 890,75	1 455 327,49		25,00	
27211	557 829,46	1 455 320,57		25,00	
27212	557 780,31	1 455 333,20		25,00	
27213	557 760,30	1 455 315,71		25,00	
27214	557 767,94	1 455 297,84		25,00	
27215	557 781,69	1 455 293,68		25,00	
27216	557 852,64	1 455 282,69		25,00	
27217	557 897,98	1 455 280,01		25,00	
27218	557 927,36	1 455 265,73		25,00	

**Раздел 2**

Сведения о местоположении границ объекта					
1	2	3	4	5	6
27219	557 946,84	1 455 253,58	Картометрический метод	25,00	—
27220	558 012,33	1 455 274,27		25,00	
27209	557 967,60	1 455 316,41		25,00	
Терзона ПрЛ(1124)					
27221	531 489,90	1 473 774,56	Картометрический метод	25,00	—
27222	531 506,96	1 473 797,21		25,00	
27223	531 505,65	1 473 845,16		25,00	
27224	531 503,91	1 473 866,00		25,00	
27225	531 485,29	1 473 878,81		25,00	
27226	531 466,55	1 473 874,95		25,00	
27227	531 449,57	1 473 854,35		25,00	
27228	531 442,69	1 473 816,95		25,00	
27229	531 436,12	1 473 794,16		25,00	
27230	531 417,08	1 473 779,86		25,00	
27231	531 406,34	1 473 759,22		25,00	
27232	531 407,96	1 473 730,00		25,00	
27233	531 428,13	1 473 685,91		25,00	
27234	531 440,55	1 473 679,48		25,00	
27235	531 451,12	1 473 689,74		25,00	
27236	531 453,93	1 473 737,61		25,00	
27237	531 460,49	1 473 756,25		25,00	
27221	531 489,90	1 473 774,56		25,00	
Терзона ПрЛ(1125)					
27238	530 358,29	1 453 375,53	Картометрический метод	25,00	—
27239	530 361,10	1 453 398,02		25,00	
27240	530 351,47	1 453 418,17		25,00	
27241	530 329,09	1 453 426,00		25,00	
27242	530 294,03	1 453 424,04		25,00	
27243	530 261,07	1 453 394,54		25,00	
27244	530 248,17	1 453 369,75		25,00	
27245	530 247,77	1 453 344,77		25,00	
27246	530 267,43	1 453 319,46		25,00	
27247	530 287,15	1 453 306,66		25,00	
27248	530 307,21	1 453 306,33		25,00	
27249	530 327,44	1 453 318,52		25,00	
27250	530 345,39	1 453 350,73		25,00	
27238	530 358,29	1 453 375,53		25,00	
Терзона ПрЛ(1126)					
27251	558 058,31	1 454 179,90	Картометрический метод	25,00	—
27252	558 042,11	1 454 152,55		25,00	
27253	558 055,60	1 454 130,62		25,00	
27254	558 079,35	1 454 130,24		25,00	
27255	558 152,56	1 454 146,85		25,00	
27256	558 209,90	1 454 151,90		25,00	
27257	558 247,46	1 454 155,26		25,00	
27258	558 269,37	1 454 162,79		25,00	
27259	558 273,54	1 454 180,49		25,00	
27260	558 236,25	1 454 194,89		25,00	
27261	558 147,39	1 454 192,33		25,00	
27251	558 058,31	1 454 179,90		25,00	
Терзона ПрЛ(1127)					
27262	550 279,04	1 456 200,57	Картометрический метод	25,00	—
27263	550 266,87	1 456 206,51		25,00	
27264	550 191,52	1 456 210,20		25,00	
27265	550 164,18	1 456 230,76		25,00	

**Раздел 2**

<b>Сведения о местоположении границ объекта</b>					
<b>1</b>	<b>2</b>	<b>3</b>	<b>4</b>	<b>5</b>	<b>6</b>
27266	550 135,28	1 456 316,68	Картометрический метод	25,00	—
27267	550 134,04	1 456 392,12		25,00	
27268	550 154,88	1 456 442,08		25,00	
27269	550 160,00	1 456 444,96		25,00	
27270	550 146,18	1 456 456,96		25,00	
27271	550 088,56	1 456 452,24		25,00	
27272	550 102,28	1 456 351,68		25,00	
27273	550 132,60	1 456 255,86		25,00	
27274	550 151,10	1 456 212,90		25,00	
27275	550 217,06	1 456 201,30		25,00	
27262	550 279,04	1 456 200,57		25,00	
Терзона ПрЛ(1128)					
27276	559 740,19	1 480 300,86	Картометрический метод	25,00	—
27277	559 710,16	1 480 286,46		25,00	
27278	559 696,51	1 480 256,95		25,00	
27279	559 654,90	1 480 236,11		25,00	
27280	559 629,45	1 480 196,82		25,00	
27281	559 629,16	1 480 180,32		25,00	
27282	559 652,15	1 480 170,02		25,00	
27283	559 696,77	1 480 169,33		25,00	
27284	559 723,22	1 480 168,91		25,00	
27285	559 723,56	1 480 187,10		25,00	
27286	559 710,68	1 480 210,44		25,00	
27287	559 720,99	1 480 233,42		25,00	
27288	559 737,84	1 480 254,61		25,00	
27276	559 740,19	1 480 300,86		25,00	
Терзона ПрЛ(1129)					
27289	532 161,66	1 473 393,16	Картометрический метод	25,00	—
27290	532 161,89	1 473 413,14		25,00	
27291	532 159,74	1 473 435,66		25,00	
27292	532 165,28	1 473 465,59		25,00	
27293	532 158,18	1 473 490,72		25,00	
27294	532 138,17	1 473 493,52		25,00	
27295	532 107,97	1 473 478,99		25,00	
27296	532 087,51	1 473 454,31		25,00	
27297	532 082,16	1 473 426,88		25,00	
27298	532 091,78	1 473 404,23		25,00	
27299	532 131,33	1 473 378,59		25,00	
27300	532 151,42	1 473 378,33		25,00	
27289	532 161,66	1 473 393,16		25,00	
Терзона ПрЛ(1130)					
27301	527 198,81	1 454 720,14	Картометрический метод	25,00	—
27302	527 176,81	1 454 750,49		25,00	
27303	527 152,07	1 454 768,38		25,00	
27304	527 137,13	1 454 773,61		25,00	
27305	527 129,35	1 454 753,75		25,00	
27306	527 138,86	1 454 723,59		25,00	
27307	527 199,97	1 454 637,61		25,00	
27308	527 222,40	1 454 627,27		25,00	
27309	527 239,95	1 454 634,50		25,00	
27310	527 235,40	1 454 662,08		25,00	
27301	527 198,81	1 454 720,14		25,00	
Терзона ПрЛ(1131)					
27311	534 842,69	1 468 955,43	Картометрический метод	25,00	—
27312	534 838,06	1 468 978,04		25,00	

**Раздел 2**

Сведения о местоположении границ объекта					
1	2	3	4	5	6
27313	534 825,73	1 468 993,22	Картометрический метод	25,00	—
27314	534 803,27	1 468 996,08		25,00	
27315	534 762,99	1 468 979,20		25,00	
27316	534 745,17	1 468 959,46		25,00	
27317	534 752,38	1 468 936,87		25,00	
27318	534 781,99	1 468 913,89		25,00	
27319	534 806,77	1 468 901,01		25,00	
27320	534 826,79	1 468 903,20		25,00	
27321	534 837,13	1 468 918,03		25,00	
27311	534 842,69	1 468 955,43		25,00	
Терзона ПрЛ(1132)					
27322	562 139,34	1 448 869,00	Картометрический метод	25,00	—
27323	562 078,18	1 448 874,48		25,00	
27324	561 959,81	1 448 844,57		25,00	
27325	561 948,11	1 448 822,11		25,00	
27326	561 963,77	1 448 812,78		25,00	
27327	562 000,11	1 448 816,73		25,00	
27328	562 107,05	1 448 837,74		25,00	
27329	562 129,86	1 448 846,46		25,00	
27322	562 139,34	1 448 869,00		25,00	
Терзона ПрЛ(1133)					
27330	548 766,82	1 455 857,56	Картометрический метод	25,00	—
27331	548 843,89	1 455 884,41		25,00	
27332	548 985,79	1 455 950,08		25,00	
27333	549 051,53	1 455 984,59		25,00	
27334	548 996,91	1 455 989,48		25,00	
27335	548 855,61	1 455 917,47		25,00	
27330	548 766,82	1 455 857,56		25,00	
Терзона ПрЛ(1134)					
27336	546 215,61	1 475 889,32	Картометрический метод	25,00	—
27337	546 169,80	1 475 872,13		25,00	
27338	546 119,66	1 475 791,58		25,00	
27339	546 117,54	1 475 757,42		25,00	
27340	546 146,81	1 475 758,60		25,00	
27341	546 178,18	1 475 789,02		25,00	
27342	546 211,79	1 475 850,34		25,00	
27336	546 215,61	1 475 889,32		25,00	
Терзона ПрЛ(1135)					
27343	516 201,72	1 449 474,89	Картометрический метод	25,00	—
27344	516 271,06	1 449 533,47		25,00	
27345	516 340,05	1 449 600,04		25,00	
27346	516 457,10	1 449 722,82		25,00	
27347	516 428,87	1 449 706,31		25,00	
27348	516 422,06	1 449 699,10		25,00	
27349	516 419,16	1 449 688,48		25,00	
27350	516 411,23	1 449 681,83		25,00	
27351	516 402,72	1 449 671,27		25,00	
27352	516 398,72	1 449 664,59		25,00	
27353	516 391,33	1 449 654,02		25,00	
27354	516 385,09	1 449 647,35		25,00	
27355	516 381,72	1 449 647,40		25,00	
27356	516 369,93	1 449 648,08		25,00	
27357	516 365,42	1 449 647,58		25,00	
27358	516 348,48	1 449 637,67		25,00	
27359	516 344,54	1 449 636,03		25,00	

**Раздел 2**

Сведения о местоположении границ объекта							
1	2	3	4	5	6		
27360	516 341,74	1 449 638,31	Картометрический метод	25,00	—		
27361	516 337,83	1 449 639,47		25,00			
27362	516 331,05	1 449 635,63		25,00			
27363	516 318,59	1 449 625,11		25,00			
27364	516 294,44	1 449 609,94		25,00			
27365	516 278,96	1 449 589,66		25,00			
27366	516 260,77	1 449 564,63		25,00			
27367	516 245,97	1 449 542,36		25,00			
27368	516 227,18	1 449 514,53		25,00			
27369	516 215,83	1 449 500,64		25,00			
27370	516 204,42	1 449 480,02		25,00			
27343	516 201,72	1 449 474,89		25,00			
Терзона ПрЛ(1136)							
27371	545 577,74	1 483 412,38	Картометрический метод	25,00	—		
27372	545 524,26	1 483 375,56		25,00			
27373	545 529,50	1 483 372,30		25,00			
27374	545 542,51	1 483 350,44		25,00			
27375	545 553,71	1 483 320,27		25,00			
27376	545 580,21	1 483 311,52		25,00			
27377	545 608,80	1 483 329,41		25,00			
27378	545 612,62	1 483 357,68		25,00			
27379	545 612,88	1 483 379,36		25,00			
27371	545 577,74	1 483 412,38		25,00			
Терзона ПрЛ(1137)							
27380	553 906,32	1 444 763,46	Картометрический метод	25,00	—		
27381	553 840,24	1 444 761,17		25,00			
27382	553 806,99	1 444 741,90		25,00			
27383	553 809,94	1 444 725,32		25,00			
27384	553 842,83	1 444 711,58		25,00			
27385	553 898,93	1 444 710,73		25,00			
27386	553 932,18	1 444 723,44		25,00			
27387	553 942,45	1 444 749,67		25,00			
27380	553 906,32	1 444 763,46		25,00			
Терзона ПрЛ(1138)							
27388	549 968,76	1 477 992,08	Картометрический метод	25,00	—		
27389	549 973,66	1 477 976,17		25,00			
27390	549 973,63	1 477 961,21		25,00			
27391	549 971,58	1 477 946,26		25,00			
27392	549 954,11	1 477 901,40		25,00			
27393	549 922,88	1 477 853,34		25,00			
27394	549 912,32	1 477 832,73		25,00			
27395	549 895,77	1 477 796,13		25,00			
27396	549 938,82	1 477 810,36		25,00			
27397	549 964,53	1 477 837,75		25,00			
27398	549 983,33	1 477 905,73		25,00			
27399	549 989,26	1 477 961,28		25,00			
27388	549 968,76	1 477 992,08		25,00			
Терзона ПрЛ(1139)							
27400	565 975,16	1 448 230,84		Картометрический метод		25,00	—
27401	565 999,07	1 448 232,61	25,00				
27402	566 020,81	1 448 232,28	25,00				
27403	566 033,79	1 448 234,27	25,00				
27404	566 038,42	1 448 249,36	25,00				
27405	566 032,22	1 448 268,98	25,00				
27406	566 004,16	1 448 278,11	25,00				



**Раздел 2**

Сведения о местоположении границ объекта					
1	2	3	4	5	6
27407	565 991,41	1 448 300,01	Картометрический метод	25,00	—
27408	565 971,86	1 448 298,15		25,00	
27409	565 938,87	1 448 270,46		25,00	
27410	565 925,48	1 448 246,78		25,00	
27411	565 936,08	1 448 229,26		25,00	
27400	565 975,16	1 448 230,84		25,00	
Терзона ПрЛ(1140)					
27412	534 183,33	1 470 280,96	Картометрический метод	25,00	—
27413	534 208,35	1 470 285,60		25,00	
27414	534 211,10	1 470 300,56		25,00	
27415	534 198,75	1 470 310,73		25,00	
27416	534 156,29	1 470 316,41		25,00	
27417	534 096,81	1 470 344,87		25,00	
27418	534 074,21	1 470 342,72		25,00	
27419	534 063,99	1 470 327,88		25,00	
27420	534 071,14	1 470 307,76		25,00	
27421	534 100,96	1 470 292,29		25,00	
27422	534 150,76	1 470 281,51		25,00	
27412	534 183,33	1 470 280,96		25,00	
Терзона ПрЛ(1141)					
27423	534 688,80	1 468 707,80	Картометрический метод	25,00	—
27424	534 696,67	1 468 730,20		25,00	
27425	534 691,89	1 468 747,78		25,00	
27426	534 679,54	1 468 757,98		25,00	
27427	534 644,53	1 468 758,50		25,00	
27428	534 604,38	1 468 746,62		25,00	
27429	534 591,58	1 468 731,82		25,00	
27430	534 593,84	1 468 711,79		25,00	
27431	534 611,14	1 468 699,02		25,00	
27432	534 641,00	1 468 693,54		25,00	
27433	534 666,13	1 468 698,15		25,00	
27423	534 688,80	1 468 707,80		25,00	
Терзона ПрЛ(1142)					
27434	527 601,45	1 454 561,34	Картометрический метод	25,00	—
27435	527 621,45	1 454 568,51		25,00	
27436	527 619,31	1 454 588,56		25,00	
27437	527 596,94	1 454 596,42		25,00	
27438	527 559,47	1 454 597,00		25,00	
27439	527 511,74	1 454 587,73		25,00	
27440	527 474,23	1 454 580,84		25,00	
27441	527 458,92	1 454 563,58		25,00	
27442	527 463,72	1 454 553,49		25,00	
27443	527 496,30	1 454 552,98		25,00	
27444	527 563,81	1 454 559,41		25,00	
27434	527 601,45	1 454 561,34		25,00	
Терзона ПрЛ(1143)					
27445	527 415,91	1 472 417,19	Картометрический метод	25,00	—
27446	527 410,08	1 472 444,34		25,00	
27447	527 393,58	1 472 452,95		25,00	
27448	527 372,72	1 472 449,13		25,00	
27449	527 357,82	1 472 430,61		25,00	
27450	527 351,08	1 472 397,38		25,00	
27451	527 356,85	1 472 368,08		25,00	
27452	527 371,28	1 472 357,43		25,00	
27453	527 394,20	1 472 359,19		25,00	

**Раздел 2**

Сведения о местоположении границ объекта					
1	2	3	4	5	6
27454	527 409,01	1 472 373,51	Картометрический метод	25,00	—
27445	527 415,91	1 472 417,19		25,00	
Терзона ПрЛ(1144)					
27455	536 332,93	1 453 023,41	Картометрический метод	25,00	—
27456	536 301,06	1 453 014,82		25,00	
27457	536 289,39	1 452 994,62		25,00	
27458	536 288,96	1 452 962,88		25,00	
27459	536 322,74	1 452 951,02		25,00	
27460	536 345,42	1 452 952,89		25,00	
27461	536 365,89	1 452 954,86		25,00	
27462	536 370,58	1 452 966,14		25,00	
27463	536 373,35	1 452 997,82		25,00	
27455	536 332,93	1 453 023,41		25,00	
Терзона ПрЛ(1145)					
27464	554 215,94	1 455 649,33	Картометрический метод	25,00	—
27465	553 871,98	1 455 630,45		25,00	
27466	553 882,84	1 455 621,98		25,00	
27467	554 006,07	1 455 630,10		25,00	
27468	554 086,32	1 455 616,28		25,00	
27469	554 176,99	1 455 629,92		25,00	
27464	554 215,94	1 455 649,33		25,00	
Терзона ПрЛ(1146)					
27470	518 548,69	1 448 612,35	Картометрический метод	25,00	—
27471	518 548,89	1 448 629,02		25,00	
27472	518 542,87	1 448 641,60		25,00	
27473	518 505,64	1 448 660,94		25,00	
27474	518 481,06	1 448 682,16		25,00	
27475	518 464,33	1 448 682,43		25,00	
27476	518 453,79	1 448 674,24		25,00	
27477	518 451,36	1 448 651,39		25,00	
27478	518 463,66	1 448 634,48		25,00	
27479	518 504,89	1 448 608,83		25,00	
27480	518 529,80	1 448 604,29		25,00	
27470	518 548,69	1 448 612,35		25,00	
Терзона ПрЛ(1147)					
27481	558 868,05	1 444 302,08	Картометрический метод	25,00	—
27482	558 820,94	1 444 293,36		25,00	
27483	558 803,98	1 444 267,75		25,00	
27484	558 815,60	1 444 255,82		25,00	
27485	558 848,34	1 444 245,88		25,00	
27486	558 881,44	1 444 250,08		25,00	
27487	558 895,53	1 444 252,20		25,00	
27488	558 905,22	1 444 270,89		25,00	
27481	558 868,05	1 444 302,08		25,00	
Терзона ПрЛ(1148)					
27489	532 975,54	1 471 397,57	Картометрический метод	25,00	—
27490	532 980,81	1 471 414,98		25,00	
27491	532 978,65	1 471 437,53		25,00	
27492	532 961,44	1 471 452,79		25,00	
27493	532 934,03	1 471 458,24		25,00	
27494	532 921,24	1 471 443,43		25,00	
27495	532 925,43	1 471 393,34		25,00	
27496	532 932,64	1 471 375,72		25,00	
27497	532 952,73	1 471 375,41		25,00	
27489	532 975,54	1 471 397,57		25,00	

**Раздел 2**

Сведения о местоположении границ объекта					
1	2	3	4	5	6
Терзона ПрЛ(1149)					
27498	552 039,80	1 456 345,36	Картометрический метод	25,00	—
27499	551 766,13	1 456 347,30		25,00	
27500	551 792,31	1 456 335,99		25,00	
27501	551 887,83	1 456 331,97		25,00	
27502	551 988,15	1 456 322,87		25,00	
27503	552 036,27	1 456 344,76		25,00	
27498	552 039,80	1 456 345,36		25,00	
Терзона ПрЛ(1150)					
27504	527 129,99	1 473 048,86	Картометрический метод	25,00	—
27505	527 150,68	1 473 046,43		25,00	
27506	527 163,47	1 473 060,85		25,00	
27507	527 163,84	1 473 085,81		25,00	
27508	527 155,90	1 473 108,88		25,00	
27509	527 135,28	1 473 121,68		25,00	
27510	527 110,07	1 473 113,78		25,00	
27511	527 097,32	1 473 093,11		25,00	
27512	527 101,13	1 473 070,16		25,00	
27504	527 129,99	1 473 048,86		25,00	
Терзона ПрЛ(1151)					
27513	516 709,16	1 449 967,62	Картометрический метод	25,00	—
27514	516 709,58	1 449 993,37		25,00	
27515	516 697,64	1 450 028,99		25,00	
27516	516 673,68	1 450 093,95		25,00	
27517	516 649,48	1 450 167,18		25,00	
27518	516 642,86	1 450 154,25		25,00	
27519	516 637,94	1 450 143,47		25,00	
27520	516 636,43	1 450 125,16		25,00	
27521	516 639,68	1 450 111,11		25,00	
27522	516 651,86	1 450 090,21		25,00	
27523	516 660,12	1 450 070,49		25,00	
27524	516 672,20	1 450 038,96		25,00	
27525	516 687,66	1 450 006,81		25,00	
27526	516 698,78	1 449 992,66		25,00	
27527	516 706,51	1 449 977,43		25,00	
27513	516 709,16	1 449 967,62		25,00	
Терзона ПрЛ(1152)					
27528	549 368,22	1 484 525,78	Картометрический метод	25,00	—
27529	549 373,55	1 484 545,68		25,00	
27530	549 362,28	1 484 572,53		25,00	
27531	549 306,19	1 484 608,44		25,00	
27532	549 279,27	1 484 593,84		25,00	
27533	549 313,76	1 484 559,97		25,00	
27534	549 344,95	1 484 527,80		25,00	
27528	549 368,22	1 484 525,78		25,00	
Терзона ПрЛ(1153)					
27535	527 023,93	1 471 602,36	Картометрический метод	25,00	—
27536	527 038,78	1 471 614,63		25,00	
27537	527 038,95	1 471 629,20		25,00	
27538	527 028,76	1 471 639,76		25,00	
27539	527 003,66	1 471 640,17		25,00	
27540	526 976,50	1 471 630,17		25,00	
27541	526 957,34	1 471 607,57		25,00	
27542	526 948,68	1 471 584,75		25,00	
27543	526 961,00	1 471 574,16		25,00	

**Раздел 2**

Сведения о местоположении границ объекта					
1	2	3	4	5	6
27544	526 988,23	1 471 582,07	Картометрический метод	25,00	—
27545	527 007,19	1 471 594,26		25,00	
27535	527 023,93	1 471 602,36		25,00	
Терзона ПрЛ(1154)					
27546	531 731,04	1 477 329,75	Картометрический метод	25,00	—
27547	531 729,14	1 477 344,35		25,00	
27548	531 718,84	1 477 350,79		25,00	
27549	531 700,11	1 477 351,05		25,00	
27550	531 675,06	1 477 349,36		25,00	
27551	531 643,49	1 477 331,11		25,00	
27552	531 634,96	1 477 314,55		25,00	
27553	531 640,94	1 477 301,96		25,00	
27554	531 659,73	1 477 299,60		25,00	
27555	531 688,99	1 477 307,49		25,00	
27556	531 722,40	1 477 313,20		25,00	
27546	531 731,04	1 477 329,75		25,00	
Терзона ПрЛ(1155)					
27557	549 736,09	1 477 282,32	Картометрический метод	25,00	—
27558	549 870,06	1 477 292,96		25,00	
27559	549 913,36	1 477 315,04		25,00	
27560	549 949,63	1 477 365,73		25,00	
27561	549 935,16	1 477 353,56		25,00	
27562	549 914,20	1 477 340,66		25,00	
27563	549 872,70	1 477 322,47		25,00	
27557	549 736,09	1 477 282,32		25,00	
Терзона ПрЛ(1156)					
27564	566 206,35	1 448 678,26	Картометрический метод	25,00	—
27565	566 204,53	1 448 705,53		25,00	
27566	566 177,50	1 448 721,80		25,00	
27567	566 168,11	1 448 697,01		25,00	
27568	566 160,68	1 448 658,58		25,00	
27569	566 146,74	1 448 636,13		25,00	
27570	566 162,46	1 448 629,09		25,00	
27571	566 182,86	1 448 628,73		25,00	
27572	566 201,16	1 448 639,80		25,00	
27564	566 206,35	1 448 678,26		25,00	
Терзона ПрЛ(1157)					
27573	528 627,23	1 478 453,49	Картометрический метод	25,00	—
27574	528 644,05	1 478 463,64		25,00	
27575	528 650,52	1 478 482,29		25,00	
27576	528 642,45	1 478 499,07		25,00	
27577	528 617,58	1 478 503,64		25,00	
27578	528 575,65	1 478 489,71		25,00	
27579	528 562,93	1 478 475,33		25,00	
27580	528 568,90	1 478 458,57		25,00	
27581	528 587,50	1 478 449,95		25,00	
27573	528 627,23	1 478 453,49		25,00	
Терзона ПрЛ(1158)					
27582	525 587,06	1 463 400,15	Картометрический метод	25,00	—
27583	525 611,26	1 463 399,76		25,00	
27584	525 622,53	1 463 408,39		25,00	
27585	525 625,02	1 463 428,24		25,00	
27586	525 616,41	1 463 446,01		25,00	
27587	525 594,60	1 463 457,37		25,00	
27588	525 570,28	1 463 457,76		25,00	

**Раздел 2**

Сведения о местоположении границ объекта					
1	2	3	4	5	6
27589	525 554,67	1 463 449,19	Картометрический метод	25,00	—
27590	525 550,01	1 463 427,16		25,00	
27591	525 562,96	1 463 409,34		25,00	
27582	525 587,06	1 463 400,15		25,00	
Терзона ПрЛ(1159)					
27592	559 825,15	1 447 997,33	Картометрический метод	25,00	—
27593	559 799,15	1 447 997,73		25,00	
27594	559 772,80	1 447 978,63		25,00	
27595	559 741,99	1 447 953,05		25,00	
27596	559 754,75	1 447 937,65		25,00	
27597	559 787,31	1 447 937,12		25,00	
27598	559 811,38	1 447 947,61		25,00	
27599	559 826,81	1 447 966,92		25,00	
27600	559 829,16	1 447 973,38		25,00	
27592	559 825,15	1 447 997,33		25,00	
Терзона ПрЛ(1160)					
27601	553 540,79	1 456 265,32	Картометрический метод	25,00	—
27602	553 540,32	1 456 267,34		25,00	
27603	553 444,14	1 456 205,24		25,00	
27604	553 321,12	1 456 141,94		25,00	
27605	553 335,29	1 456 135,86		25,00	
27606	553 375,66	1 456 150,31		25,00	
27607	553 426,57	1 456 187,20		25,00	
27608	553 477,03	1 456 198,98		25,00	
27609	553 500,00	1 456 218,76		25,00	
27610	553 528,21	1 456 258,51		25,00	
27601	553 540,79	1 456 265,32		25,00	
Терзона ПрЛ(1161)					
27611	521 782,99	1 468 165,54	Картометрический метод	25,00	—
27612	521 802,96	1 468 174,06		25,00	
27613	521 816,36	1 468 187,09		25,00	
27614	521 812,26	1 468 204,78		25,00	
27615	521 781,48	1 468 214,13		25,00	
27616	521 739,53	1 468 210,34		25,00	
27617	521 726,15	1 468 201,73		25,00	
27618	521 728,14	1 468 184,06		25,00	
27619	521 749,98	1 468 170,48		25,00	
27611	521 782,99	1 468 165,54		25,00	
Терзона ПрЛ(1162)					
27620	516 429,36	1 453 129,46	Картометрический метод	25,00	—
27621	516 408,76	1 453 142,28		25,00	
27622	516 381,74	1 453 146,88		25,00	
27623	516 371,28	1 453 142,87		25,00	
27624	516 375,14	1 453 124,08		25,00	
27625	516 395,66	1 453 107,07		25,00	
27626	516 445,26	1 453 083,38		25,00	
27627	516 459,79	1 453 078,99		25,00	
27628	516 472,36	1 453 082,95		25,00	
27629	516 470,54	1 453 097,57		25,00	
27620	516 429,36	1 453 129,46		25,00	
Терзона ПрЛ(1163)					
27630	521 751,49	1 452 222,41	Картометрический метод	25,00	—
27631	521 749,16	1 452 239,96		25,00	
27632	521 739,37	1 452 252,60		25,00	
27633	521 724,43	1 452 252,82		25,00	

**Раздел 2**

Сведения о местоположении границ объекта							
1	2	3	4	5	6		
27634	521 706,76	1 452 245,60	Картометрический метод	25,00	—		
27635	521 701,35	1 452 220,69		25,00			
27636	521 710,77	1 452 178,03		25,00			
27637	521 723,05	1 452 167,86		25,00			
27638	521 733,14	1 452 170,18		25,00			
27639	521 743,46	1 452 190,03		25,00			
27630	521 751,49	1 452 222,41		25,00			
Терзона ПрЛ(1164)							
27640	546 081,70	1 483 615,38	Картометрический метод	25,00	—		
27641	546 091,89	1 483 630,22		25,00			
27642	546 092,62	1 483 676,89		25,00			
27643	546 086,31	1 483 695,35		25,00			
27644	546 068,01	1 483 698,96		25,00			
27645	546 049,45	1 483 684,22		25,00			
27646	546 048,93	1 483 650,92		25,00			
27647	546 061,68	1 483 610,69		25,00			
27640	546 081,70	1 483 615,38		25,00			
Терзона ПрЛ(1165)							
27648	525 248,25	1 457 746,10	Картометрический метод	25,00	—		
27649	525 243,68	1 457 771,19		25,00			
27650	525 221,32	1 457 779,05		25,00			
27651	525 203,76	1 457 771,83		25,00			
27652	525 195,90	1 457 749,46		25,00			
27653	525 197,91	1 457 719,42		25,00			
27654	525 212,69	1 457 706,66		25,00			
27655	525 230,14	1 457 703,92		25,00			
27656	525 242,90	1 457 721,19		25,00			
27648	525 248,25	1 457 746,10		25,00			
Терзона ПрЛ(1166)							
27657	528 099,42	1 472 816,99	Картометрический метод	25,00	—		
27658	528 105,91	1 472 837,71		25,00			
27659	528 102,03	1 472 850,29		25,00			
27660	528 093,78	1 472 858,75		25,00			
27661	528 070,92	1 472 859,09		25,00			
27662	528 047,82	1 472 851,14		25,00			
27663	528 035,08	1 472 834,67		25,00			
27664	528 036,84	1 472 813,80		25,00			
27665	528 051,33	1 472 805,25		25,00			
27666	528 074,20	1 472 804,90		25,00			
27657	528 099,42	1 472 816,99		25,00			
Терзона ПрЛ(1167)							
27667	527 759,62	1 454 448,83	Картометрический метод	25,00	—		
27668	527 757,53	1 454 471,37		25,00			
27669	527 735,22	1 454 481,73		25,00			
27670	527 707,72	1 454 484,66		25,00			
27671	527 687,50	1 454 472,46		25,00			
27672	527 687,19	1 454 452,49		25,00			
27673	527 701,93	1 454 437,25		25,00			
27674	527 724,34	1 454 431,91		25,00			
27675	527 746,99	1 454 436,55		25,00			
27667	527 759,62	1 454 448,83		25,00			
Терзона ПрЛ(1168)							
27676	517 225,13	1 451 654,29		Картометрический метод		25,00	—
27677	517 204,58	1 451 669,24	25,00				
27678	517 189,96	1 451 669,44	25,00				

**Раздел 2**

Сведения о местоположении границ объекта							
1	2	3	4	5	6		
27679	517 185,66	1 451 654,94	Картометрический метод	25,00	—		
27680	517 195,76	1 451 636,00		25,00			
27681	517 224,41	1 451 606,40		25,00			
27682	517 243,05	1 451 595,71		25,00			
27683	517 255,47	1 451 591,34		25,00			
27684	517 266,04	1 451 601,58		25,00			
27685	517 262,13	1 451 618,29		25,00			
27676	517 225,13	1 451 654,29		25,00			
Терзона ПрЛ(1169)							
27686	516 102,37	1 454 256,01	Картометрический метод	25,00	—		
27687	516 107,69	1 454 275,92		25,00			
27688	516 105,38	1 454 293,46		25,00			
27689	516 095,49	1 454 301,12		25,00			
27690	516 078,00	1 454 296,38		25,00			
27691	516 057,56	1 454 274,23		25,00			
27692	516 047,28	1 454 251,85		25,00			
27693	516 049,48	1 454 234,31		25,00			
27694	516 061,81	1 454 226,64		25,00			
27695	516 079,43	1 454 231,37		25,00			
27686	516 102,37	1 454 256,01		25,00			
Терзона ПрЛ(1170)							
27696	528 175,59	1 472 890,81	Картометрический метод	25,00	—		
27697	528 161,22	1 472 903,56		25,00			
27698	528 140,35	1 472 903,86		25,00			
27699	528 127,81	1 472 897,83		25,00			
27700	528 123,26	1 472 874,95		25,00			
27701	528 135,45	1 472 856,01		25,00			
27702	528 160,19	1 472 843,11		25,00			
27703	528 179,04	1 472 846,98		25,00			
27704	528 187,53	1 472 855,19		25,00			
27705	528 187,77	1 472 871,88		25,00			
27696	528 175,59	1 472 890,81		25,00			
Терзона ПрЛ(1171)							
27706	525 013,56	1 459 457,70	Картометрический метод	25,00	—		
27707	525 016,07	1 459 479,75		25,00			
27708	525 012,07	1 459 499,66		25,00			
27709	524 992,14	1 459 502,17		25,00			
27710	524 970,13	1 459 500,33		25,00			
27711	524 956,47	1 459 478,46		25,00			
27712	524 958,37	1 459 454,17		25,00			
27713	524 973,66	1 459 445,09		25,00			
27714	524 995,74	1 459 444,75		25,00			
27706	525 013,56	1 459 457,70		25,00			
Терзона ПрЛ(1172)							
27715	551 143,78	1 454 645,26		Картометрический метод		25,00	—
27716	551 077,37	1 454 665,36	25,00				
27717	550 966,78	1 454 669,59	25,00				
27718	550 924,33	1 454 687,88	25,00				
27719	550 912,92	1 454 683,93	25,00				
27720	550 921,28	1 454 678,20	25,00				
27721	550 949,32	1 454 649,42	25,00				
27722	551 010,36	1 454 648,66	25,00				
27723	551 034,42	1 454 657,72	25,00				
27724	551 097,56	1 454 656,74	25,00				
27725	551 128,94	1 454 644,68	25,00				

**Раздел 2**

Сведения о местоположении границ объекта					
1	2	3	4	5	6
27715	551 143,78	1 454 645,26	Картометрический метод	25,00	—
Терзона ПрЛ(1173)					
27726	528 130,48	1 479 200,99	Картометрический метод	25,00	—
27727	528 147,01	1 479 194,47		25,00	
27728	528 161,63	1 479 194,23		25,00	
27729	528 170,14	1 479 202,41		25,00	
27730	528 170,37	1 479 221,17		25,00	
27731	528 149,94	1 479 246,51		25,00	
27732	528 133,42	1 479 257,17		25,00	
27733	528 116,80	1 479 257,43		25,00	
27734	528 106,09	1 479 243,03		25,00	
27735	528 110,04	1 479 226,28		25,00	
27726	528 130,48	1 479 200,99		25,00	
Терзона ПрЛ(1174)					
27736	552 745,48	1 456 251,74	Картометрический метод	25,00	—
27737	552 796,72	1 456 262,44		25,00	
27738	552 875,12	1 456 291,37		25,00	
27739	552 945,95	1 456 320,45		25,00	
27740	553 024,39	1 456 351,89		25,00	
27741	553 036,75	1 456 358,93		25,00	
27742	552 991,26	1 456 349,90		25,00	
27736	552 745,48	1 456 251,74		25,00	
Терзона ПрЛ(1175)					
27743	521 098,69	1 468 425,56	Картометрический метод	25,00	—
27744	521 090,13	1 468 443,32		25,00	
27745	521 074,80	1 468 454,58		25,00	
27746	521 059,28	1 468 450,45		25,00	
27747	521 050,17	1 468 426,27		25,00	
27748	521 056,33	1 468 397,51		25,00	
27749	521 073,73	1 468 384,01		25,00	
27750	521 089,22	1 468 383,77		25,00	
27751	521 098,22	1 468 399,06		25,00	
27743	521 098,69	1 468 425,56		25,00	
Терзона ПрЛ(1176)					
27752	534 461,23	1 471 426,85	Картометрический метод	25,00	—
27753	534 446,44	1 471 437,06		25,00	
27754	534 426,28	1 471 429,87		25,00	
27755	534 423,47	1 471 404,91		25,00	
27756	534 440,48	1 471 374,64		25,00	
27757	534 455,27	1 471 364,44		25,00	
27758	534 470,29	1 471 366,70		25,00	
27759	534 475,63	1 471 386,60		25,00	
27752	534 461,23	1 471 426,85		25,00	
Терзона ПрЛ(1177)					
27760	532 238,36	1 473 504,45	Картометрический метод	25,00	—
27761	532 248,70	1 473 526,79		25,00	
27762	532 246,53	1 473 544,33		25,00	
27763	532 234,13	1 473 552,05		25,00	
27764	532 211,60	1 473 552,40		25,00	
27765	532 193,81	1 473 535,17		25,00	
27766	532 190,98	1 473 510,20		25,00	
27767	532 200,86	1 473 500,04		25,00	
27768	532 218,29	1 473 497,27		25,00	
27760	532 238,36	1 473 504,45		25,00	
Терзона ПрЛ(1178)					



**Раздел 2**

Сведения о местоположении границ объекта					
1	2	3	4	5	6
27769	540 489,19	1 436 998,99	Картометрический метод	25,00	—
27770	540 485,31	1 437 015,70		25,00	
27771	540 478,05	1 437 023,12		25,00	
27772	540 466,75	1 437 028,49		25,00	
27773	540 452,14	1 437 028,70		25,00	
27774	540 433,31	1 437 022,76		25,00	
27775	540 427,67	1 437 016,78		25,00	
27776	540 433,86	1 436 980,00		25,00	
27777	540 447,15	1 436 976,72		25,00	
27778	540 461,77	1 436 977,52		25,00	
27779	540 479,66	1 436 987,65		25,00	
27769	540 489,19	1 436 998,99		25,00	
Терзона ПрЛ(1179)					
27780	522 008,14	1 454 086,21	Картометрический метод	25,00	—
27781	522 008,39	1 454 103,70		25,00	
27782	522 001,07	1 454 116,29		25,00	
27783	521 981,16	1 454 119,10		25,00	
27784	521 955,91	1 454 107,02		25,00	
27785	521 945,52	1 454 084,66		25,00	
27786	521 950,39	1 454 072,10		25,00	
27787	521 967,80	1 454 066,82		25,00	
27788	521 992,88	1 454 071,42		25,00	
27780	522 008,14	1 454 086,21		25,00	
Терзона ПрЛ(1180)					
27789	517 229,81	1 452 352,28	Картометрический метод	25,00	—
27790	517 217,49	1 452 360,79		25,00	
27791	517 198,83	1 452 365,24		25,00	
27792	517 190,30	1 452 357,04		25,00	
27793	517 187,96	1 452 340,44		25,00	
27794	517 210,34	1 452 304,64		25,00	
27795	517 222,71	1 452 298,21		25,00	
27796	517 233,18	1 452 298,04		25,00	
27797	517 241,69	1 452 310,38		25,00	
27798	517 239,92	1 452 333,38		25,00	
27789	517 229,81	1 452 352,28		25,00	
Терзона ПрЛ(1181)					
27799	551 350,67	1 456 602,38	Картометрический метод	25,00	—
27800	551 301,80	1 456 598,24		25,00	
27801	551 190,78	1 456 531,35		25,00	
27802	551 224,74	1 456 533,40		25,00	
27803	551 313,51	1 456 582,29		25,00	
27799	551 350,67	1 456 602,38		25,00	
Терзона ПрЛ(1182)					
27804	531 386,40	1 473 678,25	Картометрический метод	25,00	—
27805	531 369,80	1 473 686,82		25,00	
27806	531 355,18	1 473 682,92		25,00	
27807	531 348,68	1 473 670,48		25,00	
27808	531 346,37	1 473 655,92		25,00	
27809	531 356,57	1 473 641,20		25,00	
27810	531 383,35	1 473 622,05		25,00	
27811	531 398,03	1 473 623,89		25,00	
27812	531 400,41	1 473 644,70		25,00	
27804	531 386,40	1 473 678,25		25,00	
Терзона ПрЛ(1183)					
27813	522 077,14	1 454 185,14	Картометрический метод	25,00	—

**Раздел 2**

Сведения о местоположении границ объекта					
1	2	3	4	5	6
27814	522 082,36	1 454 200,04	Картометрический метод	25,00	—
27815	522 080,11	1 454 215,11		25,00	
27816	522 070,17	1 454 220,23		25,00	
27817	522 050,05	1 454 213,04		25,00	
27818	522 029,74	1 454 190,88		25,00	
27819	522 024,41	1 454 170,94		25,00	
27820	522 029,28	1 454 158,39		25,00	
27821	522 051,74	1 454 160,53		25,00	
27813	522 077,14	1 454 185,14		25,00	
Терзона ПрЛ(1184)					
27822	528 774,30	1 472 406,36	Картометрический метод	25,00	—
27823	528 774,60	1 472 425,11		25,00	
27824	528 766,41	1 472 435,66		25,00	
27825	528 739,47	1 472 442,33		25,00	
27826	528 710,13	1 472 430,31		25,00	
27827	528 703,58	1 472 415,80		25,00	
27828	528 718,07	1 472 403,07		25,00	
27829	528 755,49	1 472 400,43		25,00	
27822	528 774,30	1 472 406,36		25,00	
Терзона ПрЛ(1185)					
27830	522 040,01	1 452 290,42	Картометрический метод	25,00	—
27831	522 052,80	1 452 305,21		25,00	
27832	522 050,48	1 452 317,75		25,00	
27833	522 033,07	1 452 328,03		25,00	
27834	522 010,59	1 452 325,87		25,00	
27835	521 992,84	1 452 313,65		25,00	
27836	521 987,53	1 452 293,75		25,00	
27837	521 999,88	1 452 281,06		25,00	
27838	522 014,82	1 452 280,79		25,00	
27830	522 040,01	1 452 290,42		25,00	
Терзона ПрЛ(1186)					
27839	527 955,53	1 474 009,01	Картометрический метод	25,00	—
27840	527 955,83	1 474 027,77		25,00	
27841	527 941,36	1 474 036,35		25,00	
27842	527 918,49	1 474 040,87		25,00	
27843	527 899,57	1 474 030,76		25,00	
27844	527 893,08	1 474 014,19		25,00	
27845	527 901,24	1 473 999,48		25,00	
27846	527 919,80	1 473 992,90		25,00	
27847	527 936,54	1 473 996,83		25,00	
27839	527 955,53	1 474 009,01		25,00	
Терзона ПрЛ(1187)					
27848	540 406,80	1 437 140,85	Картометрический метод	25,00	—
27849	540 407,01	1 437 140,88		25,00	
27850	540 435,16	1 437 143,61		25,00	
27851	540 453,01	1 437 151,67		25,00	
27852	540 453,27	1 437 169,35		25,00	
27853	540 447,19	1 437 180,93		25,00	
27854	540 435,92	1 437 188,40		25,00	
27855	540 422,36	1 437 191,72		25,00	
27856	540 403,61	1 437 191,98		25,00	
27857	540 398,80	1 437 188,34		25,00	
27848	540 406,80	1 437 140,85		25,00	
Терзона ПрЛ(1188)					
27858	531 912,98	1 473 959,65	Картометрический метод	25,00	—

**Раздел 2**

Сведения о местоположении границ объекта					
1	2	3	4	5	6
27859	531 928,14	1 473 974,38	Картометрический метод	25,00	—
27860	531 928,42	1 473 991,88		25,00	
27861	531 911,07	1 474 002,15		25,00	
27862	531 891,11	1 474 002,47		25,00	
27863	531 868,23	1 473 982,83		25,00	
27864	531 865,56	1 473 967,87		25,00	
27865	531 877,90	1 473 957,67		25,00	
27858	531 912,98	1 473 959,65		25,00	
Терзона ПрЛ(1189)					
27866	534 250,11	1 470 237,45	Картометрический метод	25,00	—
27867	534 257,91	1 470 257,34		25,00	
27868	534 253,11	1 470 269,90		25,00	
27869	534 233,21	1 470 272,70		25,00	
27870	534 205,41	1 470 255,62		25,00	
27871	534 197,64	1 470 240,76		25,00	
27872	534 202,48	1 470 225,68		25,00	
27873	534 222,30	1 470 220,37		25,00	
27866	534 250,11	1 470 237,45		25,00	
Терзона ПрЛ(1190)					
27874	547 914,81	1 482 728,20	Картометрический метод	25,00	—
27875	547 931,45	1 482 724,59		25,00	
27876	547 945,13	1 482 747,73		25,00	
27877	547 937,39	1 482 787,84		25,00	
27878	547 915,85	1 482 791,54		25,00	
27879	547 902,20	1 482 773,40		25,00	
27874	547 914,81	1 482 728,20		25,00	
Терзона ПрЛ(1191)					
27880	549 660,99	1 477 264,67	Картометрический метод	25,00	—
27881	549 638,98	1 477 264,71		25,00	
27882	549 608,93	1 477 266,67		25,00	
27883	549 571,67	1 477 283,86		25,00	
27884	549 550,87	1 477 298,05		25,00	
27885	549 563,55	1 477 264,89		25,00	
27886	549 593,46	1 477 239,14		25,00	
27887	549 641,81	1 477 258,62		25,00	
27880	549 660,99	1 477 264,67		25,00	
Терзона ПрЛ(1192)					
27888	512 606,84	1 449 226,36	Картометрический метод	25,00	—
27889	512 614,87	1 449 234,46		25,00	
27890	512 661,77	1 449 272,10		25,00	
27891	512 709,65	1 449 297,02		25,00	
27892	512 733,80	1 449 304,32		25,00	
27893	512 710,59	1 449 302,10		25,00	
27894	512 674,57	1 449 298,07		25,00	
27895	512 658,30	1 449 292,72		25,00	
27896	512 642,46	1 449 284,58		25,00	
27897	512 629,64	1 449 270,49		25,00	
27898	512 617,50	1 449 251,87		25,00	
27899	512 608,98	1 449 237,02		25,00	
27900	512 606,59	1 449 227,66		25,00	
27888	512 606,84	1 449 226,36		25,00	
Терзона ПрЛ(1193)					
27901	532 157,84	1 473 313,20	Картометрический метод	25,00	—
27902	532 155,72	1 473 333,23		25,00	
27903	532 138,24	1 473 338,51		25,00	

**Раздел 2**

Сведения о местоположении границ объекта					
1	2	3	4	5	6
27904	532 113,22	1 473 333,90	Картометрический метод	25,00	—
27905	532 100,50	1 473 321,60		25,00	
27906	532 102,67	1 473 304,07		25,00	
27907	532 125,03	1 473 293,72		25,00	
27908	532 142,68	1 473 298,40		25,00	
27901	532 157,84	1 473 313,20		25,00	
Терзона ПрЛ(1194)					
27909	556 552,95	1 458 762,79	Картометрический метод	25,00	—
27910	556 549,22	1 458 775,39		25,00	
27911	556 510,82	1 458 891,67		25,00	
27912	556 496,36	1 458 907,56		25,00	
27913	556 520,24	1 458 801,78		25,00	
27909	556 552,95	1 458 762,79		25,00	
Терзона ПрЛ(1195)					
27914	510 591,45	1 449 346,90	Картометрический метод	25,00	—
27915	510 633,99	1 449 342,84		25,00	
27916	510 678,07	1 449 329,93		25,00	
27917	510 676,33	1 449 337,69		25,00	
27918	510 679,06	1 449 352,06		25,00	
27919	510 684,40	1 449 361,57		25,00	
27920	510 687,92	1 449 366,31		25,00	
27921	510 686,25	1 449 367,71		25,00	
27922	510 682,85	1 449 368,46		25,00	
27923	510 670,22	1 449 367,64		25,00	
27924	510 655,16	1 449 365,49		25,00	
27925	510 634,92	1 449 360,35		25,00	
27926	510 619,19	1 449 358,22		25,00	
27927	510 601,78	1 449 357,48		25,00	
27928	510 595,54	1 449 352,78		25,00	
27914	510 591,45	1 449 346,90		25,00	
Терзона ПрЛ(1196)					
27929	532 320,90	1 473 503,16	Картометрический метод	25,00	—
27930	532 300,97	1 473 508,50		25,00	
27931	532 278,33	1 473 501,35		25,00	
27932	532 275,53	1 473 481,35		25,00	
27933	532 287,82	1 473 466,17		25,00	
27934	532 305,19	1 473 460,91		25,00	
27935	532 322,73	1 473 465,64		25,00	
27936	532 325,56	1 473 483,08		25,00	
27929	532 320,90	1 473 503,16		25,00	
Терзона ПрЛ(1197)					
27937	532 218,42	1 479 905,92	Картометрический метод	25,00	—
27938	532 228,70	1 479 920,77		25,00	
27939	532 221,47	1 479 935,87		25,00	
27940	532 209,10	1 479 943,56		25,00	
27941	532 186,52	1 479 938,93		25,00	
27942	532 171,23	1 479 924,14		25,00	
27943	532 173,47	1 479 906,65		25,00	
27944	532 188,40	1 479 898,88		25,00	
27937	532 218,42	1 479 905,92		25,00	
Терзона ПрЛ(1198)					
27945	527 209,22	1 471 987,01	Картометрический метод	25,00	—
27946	527 207,34	1 472 003,70		25,00	
27947	527 190,78	1 472 010,24		25,00	
27948	527 173,99	1 472 000,08		25,00	

**Раздел 2**

Сведения о местоположении границ объекта					
1	2	3	4	5	6
27949	527 163,25	1 471 979,39	Картометрический метод	25,00	—
27950	527 162,91	1 471 958,58		25,00	
27951	527 173,27	1 471 954,22		25,00	
27952	527 192,12	1 471 962,30		25,00	
27945	527 209,22	1 471 987,01		25,00	
Терзона ПрЛ(1199)					
27953	527 164,54	1 469 797,75	Картометрический метод	25,00	—
27954	527 164,88	1 469 818,60		25,00	
27955	527 148,49	1 469 835,50		25,00	
27956	527 131,76	1 469 835,78		25,00	
27957	527 119,04	1 469 823,45		25,00	
27958	527 120,77	1 469 800,52		25,00	
27959	527 133,21	1 469 789,90		25,00	
27960	527 153,95	1 469 789,55		25,00	
27953	527 164,54	1 469 797,75		25,00	
Терзона ПрЛ(1200)					
27961	553 996,97	1 447 023,98	Картометрический метод	25,00	—
27962	553 973,06	1 446 989,06		25,00	
27963	553 937,80	1 446 926,64		25,00	
27964	553 896,14	1 446 866,22		25,00	
27965	553 879,94	1 446 840,14		25,00	
27966	553 883,26	1 446 843,20		25,00	
27967	553 924,02	1 446 894,24		25,00	
27968	553 972,07	1 446 959,31		25,00	
27969	553 988,95	1 446 991,93		25,00	
27961	553 996,97	1 447 023,98		25,00	
Терзона ПрЛ(1201)					
27970	527 859,70	1 479 071,85	Картометрический метод	25,00	—
27971	527 864,11	1 479 088,42		25,00	
27972	527 858,09	1 479 103,14		25,00	
27973	527 841,65	1 479 120,06		25,00	
27974	527 824,97	1 479 122,40		25,00	
27975	527 814,45	1 479 114,21		25,00	
27976	527 816,23	1 479 095,43		25,00	
27977	527 838,80	1 479 074,26		25,00	
27970	527 859,70	1 479 071,85		25,00	
Терзона ПрЛ(1202)					
27978	524 849,60	1 460 263,35	Картометрический метод	25,00	—
27979	524 854,36	1 460 280,91		25,00	
27980	524 843,41	1 460 289,92		25,00	
27981	524 827,97	1 460 287,96		25,00	
27982	524 810,15	1 460 275,01		25,00	
27983	524 805,40	1 460 253,02		25,00	
27984	524 816,19	1 460 241,81		25,00	
27985	524 833,92	1 460 241,53		25,00	
27978	524 849,60	1 460 263,35		25,00	
Терзона ПрЛ(1203)					
27986	527 294,57	1 478 778,55	Картометрический метод	25,00	—
27987	527 296,86	1 478 795,19		25,00	
27988	527 290,78	1 478 807,76		25,00	
27989	527 272,04	1 478 808,07		25,00	
27990	527 259,45	1 478 797,83		25,00	
27991	527 252,79	1 478 777,12		25,00	
27992	527 258,87	1 478 760,36		25,00	
27993	527 275,50	1 478 760,10		25,00	

**Раздел 2**

Сведения о местоположении границ объекта					
1	2	3	4	5	6
27986	527 294,57	1 478 778,55	Картометрический метод	25,00	—
Терзона ПрЛ(1204)					
27994	550 103,40	1 454 060,99	Картометрический метод	25,00	—
27995	550 087,06	1 454 037,29		25,00	
27996	549 988,24	1 453 991,08		25,00	
27997	549 905,07	1 453 977,31		25,00	
27998	549 904,91	1 453 977,26		25,00	
27999	549 910,78	1 453 976,80		25,00	
28000	549 926,28	1 453 971,98		25,00	
28001	549 936,10	1 453 969,80		25,00	
28002	549 963,14	1 453 972,94		25,00	
28003	550 005,96	1 453 990,54		25,00	
28004	550 031,08	1 454 004,36		25,00	
28005	550 055,68	1 454 018,20		25,00	
28006	550 091,20	1 454 032,88		25,00	
27994	550 103,40	1 454 060,99		25,00	
Терзона ПрЛ(1205)					
28007	525 184,40	1 457 814,65	Картометрический метод	25,00	—
28008	525 177,16	1 457 829,76		25,00	
28009	525 162,16	1 457 832,49		25,00	
28010	525 152,06	1 457 825,16		25,00	
28011	525 144,25	1 457 805,25		25,00	
28012	525 151,51	1 457 790,14		25,00	
28013	525 163,90	1 457 784,94		25,00	
28014	525 179,00	1 457 792,21		25,00	
28007	525 184,40	1 457 814,65		25,00	
Терзона ПрЛ(1206)					
28015	549 945,52	1 477 693,79	Картометрический метод	25,00	—
28016	549 953,71	1 477 690,32		25,00	
28017	549 980,38	1 477 684,19		25,00	
28018	550 014,74	1 477 677,66		25,00	
28019	550 037,38	1 477 669,94		25,00	
28020	550 055,55	1 477 661,41		25,00	
28021	550 071,30	1 477 648,44		25,00	
28022	550 083,00	1 477 633,45		25,00	
28023	550 087,00	1 477 625,20		25,00	
28024	550 083,13	1 477 656,31		25,00	
28025	550 048,10	1 477 682,19		25,00	
28026	549 982,43	1 477 688,29		25,00	
28015	549 945,52	1 477 693,79		25,00	
Терзона ПрЛ(1207)					
28027	526 956,99	1 471 720,09	Картометрический метод	25,00	—
28028	526 961,41	1 471 734,58		25,00	
28029	526 949,16	1 471 747,31		25,00	
28030	526 928,24	1 471 741,37		25,00	
28031	526 911,32	1 471 727,03		25,00	
28032	526 913,09	1 471 710,36		25,00	
28033	526 927,72	1 471 705,96		25,00	
28027	526 956,99	1 471 720,09		25,00	
Терзона ПрЛ(1208)					
28034	561 086,99	1 459 633,79	Картометрический метод	25,00	—
28035	561 090,42	1 459 641,96		25,00	
28036	561 083,13	1 459 659,70		25,00	
28037	561 078,53	1 459 687,43		25,00	
28038	561 061,28	1 459 712,82		25,00	

**Раздел 2**

Сведения о местоположении границ объекта					
1	2	3	4	5	6
28039	561 059,24	1 459 740,48	Картометрический метод	25,00	—
28040	561 078,33	1 459 747,10		25,00	
28041	561 068,38	1 459 748,89		25,00	
28042	561 051,54	1 459 739,67		25,00	
28043	561 038,88	1 459 718,34		25,00	
28044	561 062,74	1 459 689,41		25,00	
28045	561 083,63	1 459 646,80		25,00	
28034	561 086,99	1 459 633,79		25,00	
Терзона ПрЛ(1209)					
28046	516 939,56	1 450 575,28	Картометрический метод	25,00	—
28047	516 941,94	1 450 593,99		25,00	
28048	516 927,49	1 450 602,56		25,00	
28049	516 910,63	1 450 590,29		25,00	
28050	516 899,89	1 450 571,71		25,00	
28051	516 901,77	1 450 559,21		25,00	
28052	516 914,19	1 450 554,84		25,00	
28053	516 928,92	1 450 560,87		25,00	
28046	516 939,56	1 450 575,28		25,00	
Терзона ПрЛ(1210)					
28054	554 122,84	1 442 790,86	Картометрический метод	25,00	—
28055	554 094,86	1 442 798,35		25,00	
28056	554 068,78	1 442 787,03		25,00	
28057	554 070,85	1 442 770,55		25,00	
28058	554 087,29	1 442 765,58		25,00	
28059	554 103,76	1 442 770,03		25,00	
28060	554 120,30	1 442 772,14		25,00	
28054	554 122,84	1 442 790,86		25,00	
Терзона ПрЛ(1211)					
28061	556 803,82	1 458 125,03	Картометрический метод	25,00	—
28062	556 926,99	1 458 142,17		25,00	
28063	556 969,97	1 458 168,53		25,00	
28061	556 803,82	1 458 125,03		25,00	
Терзона ПрЛ(1212)					
28064	510 932,26	1 449 329,79	Картометрический метод	25,00	—
28065	510 961,48	1 449 334,72		25,00	
28066	511 012,26	1 449 347,52		25,00	
28067	511 067,21	1 449 351,39		25,00	
28068	511 070,72	1 449 351,04		25,00	
28069	511 068,81	1 449 351,94		25,00	
28070	511 047,91	1 449 361,91		25,00	
28071	511 033,89	1 449 360,43		25,00	
28072	510 973,58	1 449 348,42		25,00	
28073	510 954,76	1 449 344,96		25,00	
28074	510 941,60	1 449 336,96		25,00	
28075	510 937,47	1 449 334,97		25,00	
28064	510 932,26	1 449 329,79		25,00	
Терзона ПрЛ(1213)					
28076	567 488,53	1 460 097,24	Картометрический метод	25,00	—
28077	567 458,60	1 460 090,85		25,00	
28078	567 453,80	1 460 072,65		25,00	
28079	567 462,69	1 460 061,04		25,00	
28080	567 483,32	1 460 060,72		25,00	
28081	567 492,57	1 460 065,16		25,00	
28082	567 495,07	1 460 081,14		25,00	
28076	567 488,53	1 460 097,24		25,00	

**Раздел 2**

Сведения о местоположении границ объекта					
1	2	3	4	5	6
Терзона ПрЛ(1214)					
28083	561 178,00	1 459 617,96	Картометрический метод	25,00	—
28084	561 160,56	1 459 630,80		25,00	
28085	561 140,37	1 459 621,07		25,00	
28086	561 142,45	1 459 595,93		25,00	
28087	561 162,52	1 459 590,57		25,00	
28088	561 175,01	1 459 590,36		25,00	
28083	561 178,00	1 459 617,96		25,00	
Терзона ПрЛ(1215)					
28089	512 915,96	1 449 308,04	Картометрический метод	25,00	—
28090	512 920,80	1 449 307,12		25,00	
28091	512 945,10	1 449 299,01		25,00	
28092	512 945,82	1 449 302,38		25,00	
28093	512 950,63	1 449 309,62		25,00	
28094	512 952,08	1 449 313,78		25,00	
28095	512 956,16	1 449 323,46		25,00	
28096	512 957,18	1 449 330,41		25,00	
28097	512 953,68	1 449 334,98		25,00	
28098	512 947,81	1 449 341,32		25,00	
28099	512 943,13	1 449 344,52		25,00	
28100	512 938,45	1 449 343,19		25,00	
28101	512 932,86	1 449 338,75		25,00	
28102	512 924,04	1 449 328,08		25,00	
28103	512 918,99	1 449 320,15		25,00	
28104	512 916,76	1 449 309,73		25,00	
28089	512 915,96	1 449 308,04		25,00	
Терзона ПрЛ(1216)					
28105	556 228,55	1 459 293,35	Картометрический метод	25,00	—
28106	556 234,83	1 459 281,62		25,00	
28107	556 261,85	1 459 213,66		25,00	
28108	556 270,06	1 459 195,69		25,00	
28109	556 272,04	1 459 219,71		25,00	
28110	556 265,10	1 459 257,52		25,00	
28105	556 228,55	1 459 293,35		25,00	
Терзона ПрЛ(1217)					
28111	556 422,41	1 455 493,57	Картометрический метод	25,00	—
28112	556 442,06	1 455 463,72		25,00	
28113	556 516,86	1 455 462,56		25,00	
28111	556 422,41	1 455 493,57		25,00	
Терзона ПрЛ(1218)					
28114	521 473,92	1 453 060,04	Картометрический метод	25,00	—
28115	521 467,69	1 453 058,52		25,00	
28116	521 458,06	1 453 053,32		25,00	
28117	521 455,25	1 453 044,96		25,00	
28118	521 446,14	1 453 024,83		25,00	
28119	521 437,08	1 453 010,18		25,00	
28120	521 427,15	1 452 993,21		25,00	
28121	521 420,44	1 452 977,32		25,00	
28122	521 425,76	1 452 980,11		25,00	
28123	521 458,81	1 453 019,60		25,00	
28124	521 471,80	1 453 049,41		25,00	
28114	521 473,92	1 453 060,04		25,00	
Терзона ПрЛ(1219)					
28125	553 204,05	1 456 265,98	Картометрический метод	25,00	—
28126	553 208,34	1 456 218,29		25,00	



**Раздел 2**

Сведения о местоположении границ объекта					
1	2	3	4	5	6
28127	553 235,73	1 456 205,27	Картометрический метод	25,00	—
28128	553 245,31	1 456 200,63		25,00	
28129	553 228,26	1 456 234,72		25,00	
28125	553 204,05	1 456 265,98		25,00	
Терзона ПрЛ(1220)					
28130	513 086,06	1 449 270,60	Картометрический метод	25,00	—
28131	513 087,87	1 449 275,40		25,00	
28132	513 090,40	1 449 281,63		25,00	
28133	513 094,62	1 449 288,18		25,00	
28134	513 095,56	1 449 293,39		25,00	
28135	513 094,08	1 449 296,19		25,00	
28136	513 090,58	1 449 296,25		25,00	
28137	513 083,72	1 449 293,20		25,00	
28138	513 076,57	1 449 289,81		25,00	
28139	513 062,36	1 449 286,87		25,00	
28140	513 048,88	1 449 281,49		25,00	
28141	513 036,27	1 449 275,06		25,00	
28142	513 025,01	1 449 274,29		25,00	
28143	513 026,94	1 449 273,73		25,00	
28144	513 076,82	1 449 268,74		25,00	
28130	513 086,06	1 449 270,60		25,00	
Терзона ПрЛ(1221)					
28145	536 596,03	1 457 583,18	Картометрический метод	25,00	—
28146	536 597,97	1 457 590,55		25,00	
28147	536 537,67	1 457 618,07		25,00	
28148	536 473,82	1 457 610,72		25,00	
28149	536 496,73	1 457 611,02		25,00	
28150	536 557,94	1 457 601,69		25,00	
28151	536 584,90	1 457 591,39		25,00	
28145	536 596,03	1 457 583,18		25,00	
Терзона ПрЛ(1222)					
28152	516 135,42	1 449 429,60	Картометрический метод	25,00	—
28153	516 124,16	1 449 426,53		25,00	
28154	516 108,36	1 449 417,16		25,00	
28155	516 084,11	1 449 407,90		25,00	
28156	516 076,21	1 449 404,06		25,00	
28157	516 073,98	1 449 405,21		25,00	
28158	516 070,58	1 449 409,59		25,00	
28159	516 065,38	1 449 410,36		25,00	
28160	516 060,86	1 449 407,32		25,00	
28161	516 058,79	1 449 403,14		25,00	
28162	516 058,19	1 449 398,66		25,00	
28163	516 057,00	1 449 390,82		25,00	
28164	516 055,26	1 449 379,90		25,00	
28165	516 087,66	1 449 398,84		25,00	
28152	516 135,42	1 449 429,60		25,00	
Терзона ПрЛ(1223)					
28166	536 261,65	1 457 570,82	Картометрический метод	25,00	—
28167	536 260,25	1 457 570,60		25,00	
28168	536 199,68	1 457 561,54		25,00	
28169	536 175,70	1 457 536,94		25,00	
28170	536 196,84	1 457 542,49		25,00	
28166	536 261,65	1 457 570,82		25,00	
Терзона ПрЛ(1224)					
28171	552 724,42	1 456 247,34	Картометрический метод	25,00	—

**Раздел 2**

Сведения о местоположении границ объекта					
1	2	3	4	5	6
28172	552 462,88	1 456 235,48	Картометрический метод	25,00	—
28173	552 474,52	1 456 232,27		25,00	
28174	552 565,02	1 456 238,43		25,00	
28175	552 695,85	1 456 241,38		25,00	
28171	552 724,42	1 456 247,34		25,00	
Терзона ПрЛ(1225)					
28176	515 380,46	1 449 179,83	Картометрический метод	25,00	—
28177	515 391,46	1 449 175,46		25,00	
28178	515 438,69	1 449 165,81		25,00	
28179	515 501,24	1 449 165,19		25,00	
28180	515 472,45	1 449 171,38		25,00	
28181	515 457,30	1 449 174,92		25,00	
28182	515 443,26	1 449 175,64		25,00	
28183	515 420,25	1 449 178,15		25,00	
28184	515 391,60	1 449 177,89		25,00	
28176	515 380,46	1 449 179,83		25,00	
Терзона ПрЛ(1226)					
28185	512 505,09	1 449 096,92	Картометрический метод	25,00	—
28186	512 513,78	1 449 102,50		25,00	
28187	512 537,71	1 449 144,84		25,00	
28188	512 516,12	1 449 135,64		25,00	
28189	512 507,63	1 449 131,94		25,00	
28190	512 503,17	1 449 124,68		25,00	
28191	512 503,50	1 449 113,55		25,00	
28192	512 505,44	1 449 101,00		25,00	
28185	512 505,09	1 449 096,92		25,00	
Терзона ПрЛ(1227)					
28193	557 662,54	1 458 277,37	Картометрический метод	25,00	—
28194	557 669,38	1 458 278,24		25,00	
28195	557 762,57	1 458 298,16		25,00	
28196	557 761,00	1 458 301,40		25,00	
28197	557 725,86	1 458 301,95		25,00	
28193	557 662,54	1 458 277,37		25,00	
Терзона ПрЛ(1228)					
28198	553 077,80	1 446 590,02	Картометрический метод	25,00	—
28199	553 090,77	1 446 588,65		25,00	
28200	553 145,73	1 446 574,52		25,00	
28201	553 199,04	1 446 549,17		25,00	
28202	553 232,36	1 446 540,88		25,00	
28203	553 243,84	1 446 540,13		25,00	
28204	553 190,38	1 446 561,60		25,00	
28205	553 090,08	1 446 591,90		25,00	
28198	553 077,80	1 446 590,02		25,00	
Терзона ПрЛ(1229)					
28206	510 218,24	1 449 249,93	Картометрический метод	25,00	—
28207	510 216,31	1 449 251,17		25,00	
28208	510 203,81	1 449 255,50		25,00	
28209	510 188,11	1 449 255,08		25,00	
28210	510 166,95	1 449 254,76		25,00	
28211	510 145,17	1 449 256,15		25,00	
28212	510 120,19	1 449 252,46		25,00	
28213	510 108,17	1 449 250,04		25,00	
28214	510 192,75	1 449 247,14		25,00	
28206	510 218,24	1 449 249,93		25,00	
Терзона ПрЛ(1230)					

**Раздел 2**

Сведения о местоположении границ объекта					
1	2	3	4	5	6
28215	512 477,67	1 449 089,28	Картометрический метод	25,00	—
28216	512 474,29	1 449 090,28		25,00	
28217	512 464,47	1 449 097,38		25,00	
28218	512 452,27	1 449 106,25		25,00	
28219	512 443,66	1 449 112,27		25,00	
28220	512 438,76	1 449 112,34		25,00	
28221	512 431,79	1 449 110,01		25,00	
28222	512 423,92	1 449 103,27		25,00	
28223	512 432,47	1 449 097,54		25,00	
28224	512 467,66	1 449 088,68		25,00	
28215	512 477,67	1 449 089,28		25,00	
Терзона ПрЛ(1231)					
28225	545 063,14	1 454 068,82	Картометрический метод	25,00	—
28226	545 028,15	1 454 066,77		25,00	
28227	544 998,41	1 454 064,12		25,00	
28228	544 961,44	1 454 056,82		25,00	
28229	544 934,82	1 454 049,22		25,00	
28230	544 899,59	1 454 044,33		25,00	
28231	544 886,30	1 454 038,78		25,00	
28232	544 942,60	1 454 049,58		25,00	
28225	545 063,14	1 454 068,82		25,00	
Терзона ПрЛ(1232)					
28233	546 157,67	1 483 811,67	Картометрический метод	25,00	—
28234	546 113,95	1 483 781,57		25,00	
28235	546 127,57	1 483 776,35		25,00	
28236	546 142,62	1 483 779,49		25,00	
28233	546 157,67	1 483 811,67		25,00	
Терзона ПрЛ(1233)					
28237	551 949,98	1 445 592,58	Картометрический метод	25,00	—
28238	551 959,15	1 445 515,41		25,00	
28239	551 961,54	1 445 519,85		25,00	
28240	551 964,68	1 445 564,47		25,00	
28241	551 951,62	1 445 594,38		25,00	
28237	551 949,98	1 445 592,58		25,00	
Терзона ПрЛ(1234)					
28242	549 669,96	1 453 855,71	Картометрический метод	25,00	—
28243	549 686,90	1 453 859,44		25,00	
28244	549 711,00	1 453 874,30		25,00	
28245	549 723,24	1 453 894,94		25,00	
28246	549 731,97	1 453 905,63		25,00	
28247	549 730,49	1 453 904,63		25,00	
28242	549 669,96	1 453 855,71		25,00	
Терзона ПрЛ(1235)					
28248	515 745,52	1 449 105,83	Картометрический метод	25,00	—
28249	515 747,69	1 449 106,20		25,00	
28250	515 768,63	1 449 116,25		25,00	
28251	515 779,44	1 449 139,03		25,00	
28252	515 779,55	1 449 146,32		25,00	
28253	515 771,67	1 449 141,65		25,00	
28254	515 763,19	1 449 136,14		25,00	
28255	515 759,20	1 449 128,33		25,00	
28256	515 752,33	1 449 113,83		25,00	
28248	515 745,52	1 449 105,83		25,00	
Терзона ПрЛ(1236)					
28257	550 456,60	1 454 307,72	Картометрический метод	25,00	—

**Раздел 2**

Сведения о местоположении границ объекта					
1	2	3	4	5	6
28258	550 463,90	1 454 318,30	Картометрический метод	25,00	—
28259	550 451,44	1 454 350,83		25,00	
28260	550 441,24	1 454 340,98		25,00	
28257	550 456,60	1 454 307,72		25,00	
Терзона ПрЛ(1237)					
28261	545 636,45	1 483 452,81	Картометрический метод	25,00	—
28262	545 592,65	1 483 422,65		25,00	
28263	545 623,75	1 483 429,20		25,00	
28264	545 638,92	1 483 442,31		25,00	
28261	545 636,45	1 483 452,81		25,00	
Терзона ПрЛ(1238)					
28265	556 345,62	1 455 655,16	Картометрический метод	25,00	—
28266	556 354,42	1 455 646,09		25,00	
28267	556 349,58	1 455 619,89		25,00	
28268	556 376,76	1 455 658,80		25,00	
28265	556 345,62	1 455 655,16		25,00	
Терзона ПрЛ(1239)					
28269	556 760,48	1 458 119,00	Картометрический метод	25,00	—
28270	556 694,85	1 458 122,00		25,00	
28271	556 682,62	1 458 124,24		25,00	
28272	556 704,43	1 458 111,20		25,00	
28269	556 760,48	1 458 119,00		25,00	
Терзона ПрЛ(1240)					
28273	540 917,85	1 455 543,66	Картометрический метод	25,00	—
28274	540 945,71	1 455 575,70		25,00	
28275	540 937,19	1 455 578,69		25,00	
28276	540 927,27	1 455 574,74		25,00	
28277	540 919,67	1 455 562,51		25,00	
28278	540 918,60	1 455 546,09		25,00	
28273	540 917,85	1 455 543,66		25,00	
Терзона ПрЛ(1241)					
28279	521 476,84	1 453 078,47	Картометрический метод	25,00	—
28280	521 467,84	1 453 111,98		25,00	
28281	521 465,61	1 453 113,24		25,00	
28282	521 463,19	1 453 102,26		25,00	
28283	521 458,08	1 453 087,67		25,00	
28284	521 461,06	1 453 079,62		25,00	
28279	521 476,84	1 453 078,47		25,00	
Терзона ПрЛ(1242)					
28285	556 733,16	1 457 192,96	Картометрический метод	25,00	—
28286	556 728,44	1 457 216,46		25,00	
28287	556 688,63	1 457 266,24		25,00	
28285	556 733,16	1 457 192,96		25,00	
Терзона ПрЛ(1243)					
28288	557 640,24	1 457 877,40	Картометрический метод	25,00	—
28289	557 644,13	1 457 896,00		25,00	
28290	557 627,61	1 457 916,63		25,00	
28291	557 623,94	1 457 909,37		25,00	
28288	557 640,24	1 457 877,40		25,00	
Терзона ПрЛ(1244)					
28292	515 982,18	1 449 331,86	Картометрический метод	25,00	—
28293	516 007,80	1 449 352,14		25,00	
28294	516 008,66	1 449 352,65		25,00	
28295	516 005,98	1 449 356,06		25,00	
28296	516 001,51	1 449 358,07		25,00	

**Раздел 2**

Сведения о местоположении границ объекта					
1	2	3	4	5	6
28297	515 997,15	1 449 357,28	Картометрический метод	25,00	—
28298	515 988,67	1 449 351,77		25,00	
28299	515 984,13	1 449 347,33		25,00	
28300	515 982,02	1 449 345,95		25,00	
28301	515 982,24	1 449 338,94		25,00	
28292	515 982,18	1 449 331,86		25,00	
Терзона ПрЛ(1245)					
28302	556 703,60	1 455 513,02	Картометрический метод	25,00	—
28303	556 747,44	1 455 541,87		25,00	
28304	556 761,80	1 455 563,29		25,00	
28302	556 703,60	1 455 513,02		25,00	
Терзона ПрЛ(1246)					
28305	521 287,02	1 453 047,57	Картометрический метод	25,00	—
28306	521 305,67	1 453 050,88		25,00	
28307	521 315,22	1 453 065,40		25,00	
28308	521 327,66	1 453 064,76		25,00	
28309	521 341,82	1 453 073,52		25,00	
28310	521 301,93	1 453 062,09		25,00	
28305	521 287,02	1 453 047,57		25,00	
Терзона ПрЛ(1247)					
28311	512 100,06	1 449 141,50	Картометрический метод	25,00	—
28312	512 122,65	1 449 137,80		25,00	
28313	512 165,12	1 449 137,14		25,00	
28314	512 146,65	1 449 141,36		25,00	
28315	512 129,66	1 449 145,07		25,00	
28316	512 113,85	1 449 143,55		25,00	
28311	512 100,06	1 449 141,50		25,00	
Терзона ПрЛ(1248)					
28317	549 937,21	1 478 051,55	Картометрический метод	25,00	—
28318	549 932,00	1 478 128,53		25,00	
28319	549 928,83	1 478 080,54		25,00	
28320	549 936,72	1 478 052,48		25,00	
28317	549 937,21	1 478 051,55		25,00	
Терзона ПрЛ(1249)					
28321	542 192,81	1 455 076,42	Картометрический метод	25,00	—
28322	542 243,81	1 455 043,72		25,00	
28323	542 240,68	1 455 050,18		25,00	
28324	542 238,50	1 455 057,09		25,00	
28325	542 227,10	1 455 060,72		25,00	
28326	542 196,94	1 455 075,53		25,00	
28321	542 192,81	1 455 076,42		25,00	
Терзона ПрЛ(1250)					
28327	541 058,33	1 455 574,48	Картометрический метод	25,00	—
28328	541 157,28	1 455 571,82		25,00	
28329	541 157,08	1 455 571,86		25,00	
28330	541 070,54	1 455 578,86		25,00	
28327	541 058,33	1 455 574,48		25,00	
Терзона ПрЛ(1251)					
28331	544 389,54	1 454 395,87	Картометрический метод	25,00	—
28332	544 387,92	1 454 398,73		25,00	
28333	544 377,71	1 454 418,59		25,00	
28334	544 362,48	1 454 431,63		25,00	
28335	544 348,68	1 454 434,98		25,00	
28336	544 379,08	1 454 409,87		25,00	
28331	544 389,54	1 454 395,87		25,00	

**Раздел 2**

Сведения о местоположении границ объекта					
1	2	3	4	5	6
Терзона ПрЛ(1252)					
28337	536 550,80	1 457 541,62	Картометрический метод	25,00	—
28338	536 572,78	1 457 556,78		25,00	
28339	536 574,26	1 457 557,64		25,00	
28340	536 572,04	1 457 557,06		25,00	
28341	536 540,71	1 457 550,97		25,00	
28342	536 542,26	1 457 545,19		25,00	
28337	536 550,80	1 457 541,62		25,00	
Терзона ПрЛ(1253)					
28343	536 383,96	1 457 588,97	Картометрический метод	25,00	—
28344	536 383,52	1 457 590,10		25,00	
28345	536 264,36	1 457 571,25		25,00	
28346	536 295,62	1 457 573,88		25,00	
28347	536 328,59	1 457 579,93		25,00	
28348	536 374,77	1 457 586,27		25,00	
28343	536 383,96	1 457 588,97		25,00	
Терзона ПрЛ(1254)					
28349	550 172,23	1 455 782,66	Картометрический метод	25,00	—
28350	550 065,00	1 455 763,90		25,00	
28351	549 923,55	1 455 747,96		25,00	
28352	549 927,81	1 455 746,76		25,00	
28353	550 073,92	1 455 764,59		25,00	
28349	550 172,23	1 455 782,66		25,00	
Терзона ПрЛ(1255)					
28354	513 143,05	1 449 281,15	Картометрический метод	25,00	—
28355	513 151,82	1 449 282,47		25,00	
28356	513 185,69	1 449 287,25		25,00	
28357	513 181,16	1 449 288,40		25,00	
28358	513 162,67	1 449 292,83		25,00	
28359	513 156,64	1 449 291,16		25,00	
28360	513 152,91	1 449 285,99		25,00	
28354	513 143,05	1 449 281,15		25,00	
Терзона ПрЛ(1256)					
28361	560 613,00	1 462 270,05	Картометрический метод	25,00	—
28362	560 611,20	1 462 298,32		25,00	
28363	560 606,48	1 462 291,71		25,00	
28364	560 601,14	1 462 274,18		25,00	
28361	560 613,00	1 462 270,05		25,00	
Терзона ПрЛ(1257)					
28365	557 009,00	1 456 591,60	Картометрический метод	25,00	—
28366	557 000,49	1 456 611,39		25,00	
28367	556 992,20	1 456 632,61		25,00	
28368	556 979,96	1 456 643,86		25,00	
28365	557 009,00	1 456 591,60		25,00	
Терзона ПрЛ(1258)					
28369	560 208,57	1 451 736,69	Картометрический метод	25,00	—
28370	560 193,80	1 451 721,68		25,00	
28371	560 181,79	1 451 697,08		25,00	
28369	560 208,57	1 451 736,69		25,00	
Терзона ПрЛ(1259)					
28372	551 175,51	1 445 350,82	Картометрический метод	25,00	—
28373	551 175,72	1 445 365,01		25,00	
28374	551 167,68	1 445 362,73		25,00	
28375	551 167,58	1 445 357,08		25,00	
28376	551 174,06	1 445 350,48		25,00	

**Раздел 2**

Сведения о местоположении границ объекта					
1	2	3	4	5	6
28372	551 175,51	1 445 350,82	Картометрический метод	25,00	—
Терзона ПрЛ(1260)					
28377	536 500,21	1 457 526,89	Картометрический метод	25,00	—
28378	536 485,65	1 457 529,59		25,00	
28379	536 478,07	1 457 525,66		25,00	
28380	536 476,88	1 457 524,63		25,00	
28381	536 481,20	1 457 522,19		25,00	
28377	536 500,21	1 457 526,89		25,00	
Терзона ПрЛ(1261)					
28382	548 540,41	1 451 293,94	Картометрический метод	25,00	—
28383	548 528,71	1 451 296,60		25,00	
28384	548 527,23	1 451 290,06		25,00	
28385	548 538,94	1 451 287,40		25,00	
28382	548 540,41	1 451 293,94		25,00	
Терзона ПрЛ(1262)					
28386	549 984,13	1 454 719,92	Картометрический метод	25,00	—
28387	549 998,12	1 454 722,20		25,00	
28388	550 003,53	1 454 732,62		25,00	
28386	549 984,13	1 454 719,92		25,00	
Терзона ПрЛ(1263)					
28389	542 244,54	1 455 043,24	Картометрический метод	25,00	—
28390	542 262,53	1 455 031,71		25,00	
28391	542 260,52	1 455 035,53		25,00	
28392	542 257,17	1 455 041,31		25,00	
28393	542 250,90	1 455 043,14		25,00	
28389	542 244,54	1 455 043,24		25,00	
Терзона ПрЛ(1264)					
28394	549 583,78	1 453 828,37	Картометрический метод	25,00	—
28395	549 565,43	1 453 807,41		25,00	
28396	549 572,50	1 453 809,46		25,00	
28397	549 582,60	1 453 825,52		25,00	
28394	549 583,78	1 453 828,37		25,00	
Терзона ПрЛ(1265)					
28398	561 954,43	1 450 853,16	Картометрический метод	25,00	—
28399	561 930,82	1 450 859,44		25,00	
28400	561 913,87	1 450 859,25		25,00	
28398	561 954,43	1 450 853,16		25,00	
Терзона ПрЛ(1266)					
28401	555 695,67	1 455 483,63	Картометрический метод	25,00	—
28402	555 719,91	1 455 485,45		25,00	
28403	555 713,52	1 455 489,20		25,00	
28401	555 695,67	1 455 483,63		25,00	
Терзона ПрЛ(1267)					
28404	510 387,75	1 449 323,79	Картометрический метод	25,00	—
28405	510 414,66	1 449 335,76		25,00	
28406	510 409,98	1 449 336,39		25,00	
28407	510 397,23	1 449 330,44		25,00	
28404	510 387,75	1 449 323,79		25,00	
Терзона ПрЛ(1268)					
28408	548 542,28	1 451 276,91	Картометрический метод	25,00	—
28409	548 546,09	1 451 271,29		25,00	
28410	548 551,73	1 451 275,09		25,00	
28411	548 547,91	1 451 280,71		25,00	
28408	548 542,28	1 451 276,91		25,00	
Терзона ПрЛ(1269)					

**Раздел 2**

Сведения о местоположении границ объекта					
1	2	3	4	5	6
28412	555 303,72	1 455 489,25	Картометрический метод	25,00	—
28413	555 294,98	1 455 500,09		25,00	
28414	555 293,60	1 455 491,76		25,00	
28412	555 303,72	1 455 489,25		25,00	
Терзона ПрЛ(1270)					
28415	543 244,76	1 454 652,51	Картометрический метод	25,00	—
28416	543 269,96	1 454 653,20		25,00	
28417	543 251,22	1 454 655,62		25,00	
28415	543 244,76	1 454 652,51		25,00	
Терзона ПрЛ(1271)					
28418	545 372,40	1 454 119,60	Картометрический метод	25,00	—
28419	545 373,84	1 454 115,26		25,00	
28420	545 379,00	1 454 117,54		25,00	
28421	545 382,63	1 454 120,04		25,00	
28418	545 372,40	1 454 119,60		25,00	
Терзона ПрЛ(1272)					
28422	548 436,95	1 451 109,65	Картометрический метод	25,00	—
28423	548 444,99	1 451 105,60		25,00	
28424	548 446,19	1 451 107,97		25,00	
28425	548 438,15	1 451 112,02		25,00	
28422	548 436,95	1 451 109,65		25,00	
Терзона ПрЛ(1273)					
28426	548 345,22	1 450 927,36	Картометрический метод	25,00	—
28427	548 353,26	1 450 923,31		25,00	
28428	548 354,46	1 450 925,68		25,00	
28429	548 346,42	1 450 929,73		25,00	
28426	548 345,22	1 450 927,36		25,00	
Терзона ПрЛ(1274)					
28430	548 521,93	1 451 714,55	Картометрический метод	25,00	—
28431	548 530,93	1 451 714,68		25,00	
28432	548 530,89	1 451 717,33		25,00	
28433	548 521,89	1 451 717,20		25,00	
28430	548 521,93	1 451 714,55		25,00	
Терзона ПрЛ(1275)					
28434	548 525,10	1 451 506,60	Картометрический метод	25,00	—
28435	548 534,10	1 451 506,73		25,00	
28436	548 534,06	1 451 509,38		25,00	
28437	548 525,06	1 451 509,25		25,00	
28434	548 525,10	1 451 506,60		25,00	
Терзона ПрЛ(1276)					
28438	544 161,89	1 454 524,21	Картометрический метод	25,00	—
28439	544 153,88	1 454 534,56		25,00	
28440	544 149,74	1 454 534,43		25,00	
28438	544 161,89	1 454 524,21		25,00	
Терзона ПрЛ(1277)					
28441	548 747,49	1 451 550,50	Картометрический метод	25,00	—
28442	548 741,01	1 451 553,66		25,00	
28443	548 739,92	1 451 551,47		25,00	
28444	548 746,36	1 451 548,26		25,00	
28441	548 747,49	1 451 550,50		25,00	
Терзона ПрЛ(1278)					
28445	548 583,62	1 451 223,37	Картометрический метод	25,00	—
28446	548 577,23	1 451 226,66		25,00	
28447	548 576,11	1 451 224,43		25,00	
28448	548 582,55	1 451 221,22		25,00	



**Раздел 2**

Сведения о местоположении границ объекта					
1	2	3	4	5	6
28445	548 583,62	1 451 223,37	Картометрический метод	25,00	—
Терзона ПрЛ(1279)					
28449	548 496,31	1 451 048,35	Картометрический метод	25,00	—
28450	548 497,41	1 451 050,50		25,00	
28451	548 490,98	1 451 053,76		25,00	
28452	548 489,87	1 451 051,56		25,00	
28449	548 496,31	1 451 048,35		25,00	
Терзона ПрЛ(1280)					
28453	548 406,25	1 450 868,39	Картометрический метод	25,00	—
28454	548 407,44	1 450 870,63		25,00	
28455	548 401,27	1 450 873,71		25,00	
28456	548 400,11	1 450 871,42		25,00	
28453	548 406,25	1 450 868,39		25,00	
Терзона ПрЛ(1281)					
28457	548 666,16	1 451 387,73	Картометрический метод	25,00	—
28458	548 659,71	1 451 390,95		25,00	
28459	548 658,63	1 451 388,77		25,00	
28460	548 665,07	1 451 385,56		25,00	
28457	548 666,16	1 451 387,73		25,00	
Терзона ПрЛ(1282)					
28461	535 973,69	1 457 480,80	Картометрический метод	25,00	—
28462	535 967,67	1 457 479,88		25,00	
28463	535 966,29	1 457 473,99		25,00	
28461	535 973,69	1 457 480,80		25,00	
Терзона ПрЛ(1283)					
28464	550 303,50	1 455 805,62	Картометрический метод	25,00	—
28465	550 345,81	1 455 812,18		25,00	
28466	550 343,51	1 455 812,62		25,00	
28464	550 303,50	1 455 805,62		25,00	
Терзона ПрЛ(1284)					
28467	536 004,58	1 457 620,65	Картометрический метод	25,00	—
28468	535 999,69	1 457 632,56		25,00	
28469	535 999,46	1 457 626,37		25,00	
28467	536 004,58	1 457 620,65		25,00	
Терзона ПрЛ(1285)					
28470	549 912,19	1 454 639,46	Картометрический метод	25,00	—
28471	549 915,44	1 454 641,98		25,00	
28472	549 915,58	1 454 650,69		25,00	
28470	549 912,19	1 454 639,46		25,00	
Терзона ПрЛ(1286)					
28473	550 732,68	1 457 034,58	Картометрический метод	25,00	—
28474	550 720,20	1 457 041,02		25,00	
28475	550 533,56	1 457 153,42		25,00	
28476	550 031,54	1 457 569,42		25,00	
28477	550 040,01	1 457 593,18		25,00	
28478	550 031,53	1 457 569,42		25,00	
28479	550 299,13	1 457 347,65		25,00	
28480	550 533,55	1 457 153,41		25,00	
28481	550 720,19	1 457 041,02		25,00	
28473	550 732,68	1 457 034,58		25,00	
Терзона ПрЛ(1287)					
28482	560 043,03	1 451 491,85	Картометрический метод	25,00	—
28483	560 034,77	1 451 481,80		25,00	
28484	560 034,73	1 451 479,57		25,00	
28482	560 043,03	1 451 491,85		25,00	

**Раздел 2**

Сведения о местоположении границ объекта					
1	2	3	4	5	6
Терзона ПрЛ(1288)					
28485	548 384,08	1 450 872,51	Картометрический метод	25,00	—
28486	548 383,20	1 450 870,32		25,00	
28487	548 385,39	1 450 869,45		25,00	
28488	548 386,26	1 450 871,63		25,00	
28485	548 384,08	1 450 872,51		25,00	
Терзона ПрЛ(1289)					
28489	548 545,48	1 451 501,53	Картометрический метод	25,00	—
28490	548 547,83	1 451 501,53		25,00	
28491	548 547,81	1 451 503,88		25,00	
28492	548 545,46	1 451 503,88		25,00	
28489	548 545,48	1 451 501,53		25,00	
Терзона ПрЛ(1290)					
28493	548 483,15	1 451 119,81	Картометрический метод	25,00	—
28494	548 482,29	1 451 117,63		25,00	
28495	548 484,47	1 451 116,76		25,00	
28496	548 485,34	1 451 118,93		25,00	
28493	548 483,15	1 451 119,81		25,00	
Терзона ПрЛ(1291)					
28497	556 579,19	1 458 186,04	Картометрический метод	25,00	—
28498	556 578,15	1 458 190,72		25,00	
28499	556 577,36	1 458 187,13		25,00	
28497	556 579,19	1 458 186,04		25,00	
Терзона ПрЛ(1292)					
28500	550 625,99	1 457 325,42	Картометрический метод	25,00	—
28501	550 606,09	1 457 320,37		25,00	
28502	550 411,00	1 457 438,00		25,00	
28503	550 606,08	1 457 320,36		25,00	
28500	550 625,99	1 457 325,42		25,00	
Терзона ПрЛ(1293)					
28504	521 350,52	1 453 076,01	Картометрический метод	25,00	—
28505	521 353,46	1 453 076,41		25,00	
28506	521 354,35	1 453 077,11		25,00	
28504	521 350,52	1 453 076,01		25,00	
Терзона ПрЛ(1294)					
28507	548 255,32	1 453 414,13	Картометрический метод	25,00	—
28508	548 255,33	1 453 414,13		25,00	
28509	548 326,03	1 453 485,99		25,00	
28507	548 255,32	1 453 414,13		25,00	
Терзона ПрЛ(1295)					
28510	550 874,82	1 457 452,04	Картометрический метод	25,00	—
28511	550 845,68	1 457 448,03		25,00	
28512	550 819,00	1 457 325,00		25,00	
28513	550 845,68	1 457 448,02		25,00	
28510	550 874,82	1 457 452,04		25,00	
Терзона ПрЛ(1296)					
28514	550 841,12	1 457 271,22	Картометрический метод	25,00	—
28515	550 808,44	1 457 210,49		25,00	
28516	550 785,44	1 457 228,66		25,00	
28517	550 808,44	1 457 210,48		25,00	
28514	550 841,12	1 457 271,22		25,00	
Терзона ПрЛ(1297)					
28518	541 251,68	1 455 547,84	Картометрический метод	25,00	—
28519	541 251,56	1 455 548,10		25,00	
28520	541 249,00	1 455 549,03		25,00	

**Раздел 2**

Сведения о местоположении границ объекта					
1	2	3	4	5	6
28518	541 251,68	1 455 547,84	Картометрический метод	25,00	—
Терзона ПрЛ(1298)					
28521	551 150,61	1 457 489,24	Картометрический метод	25,00	—
28522	551 150,61	1 457 489,24		25,00	
28523	551 129,67	1 457 487,37		25,00	
28524	551 128,59	1 457 498,70		25,00	
28525	551 129,66	1 457 487,36		25,00	
28521	551 150,61	1 457 489,24		25,00	
Терзона ПрЛ(1299)					
28526	550 875,66	1 457 247,28	Картометрический метод	25,00	—
28527	550 875,65	1 457 247,29		25,00	
28528	550 841,12	1 457 271,22		25,00	
28526	550 875,66	1 457 247,28		25,00	
Терзона ПрЛ(1300)					
28529	548 448,37	1 450 732,77	Картометрический метод	25,00	—
28530	548 448,38	1 450 732,76		25,00	
28531	548 468,43	1 450 732,46		25,00	
28529	548 448,37	1 450 732,77		25,00	
Терзона ПрЛ(1301)					
28532	521 399,21	1 453 102,61	Картометрический метод	25,00	—
28533	521 399,65	1 453 102,81		25,00	
28534	521 399,93	1 453 103,38		25,00	
28532	521 399,21	1 453 102,61		25,00	
Терзона ПрЛ(1302)					
28535	550 635,39	1 457 318,58	Картометрический метод	25,00	—
28536	550 632,77	1 457 327,14		25,00	
28537	550 632,76	1 457 327,14		25,00	
28535	550 635,39	1 457 318,58		25,00	
Терзона ПрЛ(1303)					
28538	550 765,11	1 457 240,67	Картометрический метод	25,00	—
28539	550 749,62	1 457 248,86		25,00	
28540	550 749,62	1 457 248,86		25,00	
28538	550 765,11	1 457 240,67		25,00	
Терзона ПрЛ(1304)					
28541	548 255,33	1 453 414,13	Картометрический метод	25,00	—
28542	548 255,33	1 453 414,13		25,00	
28543	548 255,33	1 453 414,13		25,00	
28544	548 273,15	1 453 420,67		25,00	
28541	548 255,33	1 453 414,13		25,00	
Терзона ПрЛ(1305)					
28545	550 747,82	1 457 257,30	Картометрический метод	25,00	—
28546	550 752,82	1 457 254,20		25,00	
28547	550 751,59	1 457 252,15		25,00	
28548	550 752,83	1 457 254,20		25,00	
28545	550 747,82	1 457 257,30		25,00	
Терзона ПрЛ(1306)					
28549	550 746,56	1 457 255,28	Картометрический метод	25,00	—
28550	550 746,56	1 457 255,28		25,00	
28551	550 742,40	1 457 257,80		25,00	
28549	550 746,56	1 457 255,28		25,00	
Терзона ПрЛ(1307)					
28552	551 124,07	1 457 508,82	Картометрический метод	25,00	—
28553	551 127,61	1 457 509,06		25,00	
28554	551 127,61	1 457 509,06		25,00	
28552	551 124,07	1 457 508,82		25,00	

**Раздел 2**

Сведения о местоположении границ объекта					
1	2	3	4	5	6
Терзона ПрЛ(1308)					
28555	545 369,35	1 454 119,46	Картометрический метод	25,00	—
28556	545 369,29	1 454 119,46		25,00	
28557	545 369,05	1 454 119,41		25,00	
28555	545 369,35	1 454 119,46		25,00	
Терзона ПрЛ(1309)					
28558	516 497,00	1 449 786,34	Картометрический метод	25,00	—
28559	516 496,98	1 449 786,31		25,00	
28560	516 496,97	1 449 786,27		25,00	
28558	516 497,00	1 449 786,34		25,00	
3. Сведения о характерных точках части (частей) границы объекта					
1	2	3	4	5	6
—	—	—	—	—	—

## Раздел 3

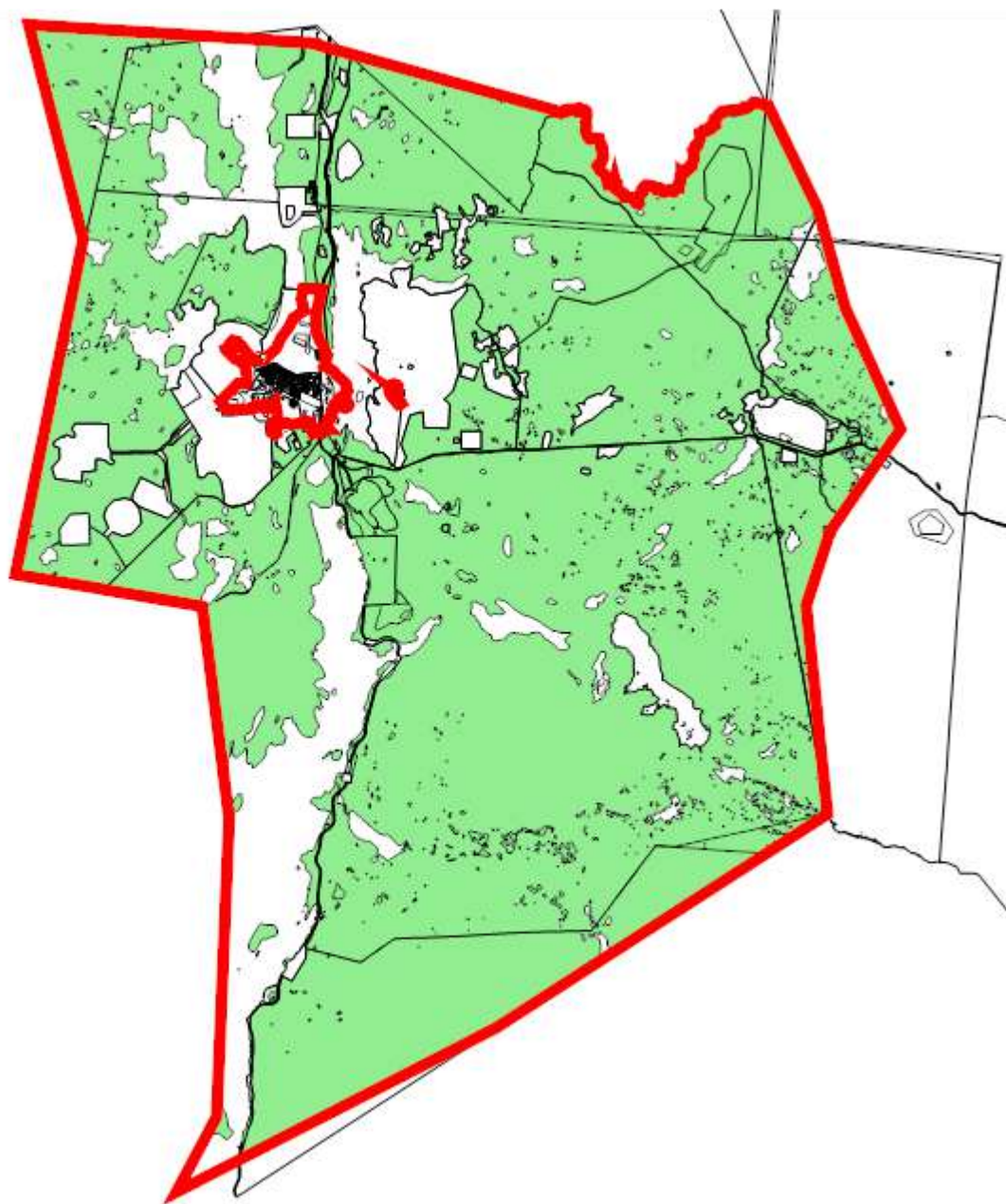
**Сведения о местоположении измененных (уточненных) границ объекта**

<b>1. Система координат</b>	<b>МСК-51</b>
-----------------------------	---------------

## 2. Сведения о характерных точках границ объекта





Обозначение характерных точек границы	Существующие координаты, м		Измененные (уточненные) координаты, м		Метод определения координат характерной точки	Средняя квадратическа я погрешность положения характерной точки (Mt), м	Описание обозначения точки на местности (при наличии)
	X	Y	X	Y			
1	2	3	4	5	6	7	8
—	—	—	—	—	—	—	—
3. Сведения о характерных точках части (частей) границы объекта							
1	2	3	4	5	6	7	8
—	—	—	—	—	—	—	—

**Раздел 4**  
**План границ объекта**



**Масштаб 1:400 000**

**Используемые условные знаки и обозначения:**

-  - Граница муниципального образования
-  - Граница населенного пункта
-  - Границы земельного участка
-  - ПрЛ - Зона территорий, покрытых лесом и кустарниками

Подпись \_\_\_\_\_ Дата « 25 » \_\_\_\_\_ мая 20 22 г.

Место для оттиска печати (при наличии) лица, составившего описание местоположения границ объекта

Прохождение границы		Описание прохождения границы
от точки	до точки	
1	2	3
—	—	—

**ОПИСАНИЕ МЕСТОПОЛОЖЕНИЯ ГРАНИЦ**  
**Зона природного ландшафта (ПрТ)**

(наименование объекта, местоположение границ которого описано (далее - объект))

**Раздел 1**

Сведения об объекте		
№ п/п	Характеристики объекта	Описание характеристик
1	2	3
1	Местоположение объекта	Мурманская область, г Оленегорск
2	Площадь объекта ± величина погрешности определения площади ( $P \pm \Delta P$ )	11 069 178 м <sup>2</sup> ± 25 м <sup>2</sup>
3	Иные характеристики объекта	Вид объекта реестра границ: Территориальная зона



**Раздел 2**

Сведения о местоположении границ объекта					
<b>1. Система координат</b> МСК-51					
<b>2. Сведения о характерных точках границ объекта</b>					
Обозначение характерных точек границ	Координаты, м		Метод определения координат характерной точки	Средняя квадратическая погрешность положения характерной точки (Mt), м	Описание обозначения точки на местности (при наличии)
	X	Y			
1	2	3	4	5	6
Терзона ПрТ(1)					
1	550 908,88	1 454 663,00	Картометрический метод	25,00	—
559	550 896,56	1 454 695,14		25,00	
558	550 921,28	1 454 678,20		25,00	
557	550 949,32	1 454 649,42		25,00	
556	551 010,36	1 454 648,66		25,00	
555	551 034,42	1 454 657,72		25,00	
554	551 097,56	1 454 656,74		25,00	
553	551 128,94	1 454 644,68		25,00	
552	551 177,20	1 454 646,58		25,00	
551	551 213,56	1 454 629,88		25,00	
550	551 274,16	1 454 600,70		25,00	
549	551 353,48	1 454 499,42		25,00	
548	551 397,88	1 454 444,80		25,00	
547	551 399,16	1 454 417,50		25,00	
546	551 385,14	1 454 405,98		25,00	
545	551 370,82	1 454 381,96		25,00	
544	551 361,20	1 454 360,02		25,00	
543	551 337,60	1 454 334,86		25,00	
542	551 318,84	1 454 316,54		25,00	
541	551 282,50	1 454 304,28		25,00	
540	551 225,60	1 454 284,38		25,00	
539	551 191,62	1 454 261,80		25,00	
538	551 181,64	1 454 216,68		25,00	
537	551 190,48	1 454 186,46		25,00	
536	551 211,14	1 454 175,62		25,00	
535	551 236,42	1 454 161,30		25,00	
534	551 253,50	1 454 134,34		25,00	
533	551 258,90	1 454 111,06		25,00	
532	551 269,66	1 454 099,28		25,00	
531	551 274,48	1 454 094,66		25,00	
530	551 281,32	1 454 084,36		25,00	
529	551 287,02	1 454 077,06		25,00	
528	551 295,12	1 454 072,78		25,00	
527	551 306,32	1 454 072,60		25,00	
526	551 324,74	1 454 079,26		25,00	
525	551 339,42	1 454 082,86		25,00	
524	551 354,44	1 454 088,54		25,00	
523	551 366,04	1 454 096,98		25,00	
522	551 376,84	1 454 112,90		25,00	
521	551 400,58	1 454 136,70		25,00	
520	551 409,02	1 454 153,94		25,00	
519	551 419,80	1 454 172,30		25,00	
518	551 426,92	1 454 190,76		25,00	
517	551 433,04	1 454 211,54		25,00	
516	551 436,98	1 454 241,70		25,00	
515	551 439,60	1 454 261,30		25,00	

**Раздел 2**

<b>Сведения о местоположении границ объекта</b>					
<b>1</b>	<b>2</b>	<b>3</b>	<b>4</b>	<b>5</b>	<b>6</b>
514	551 455,08	1 454 285,50	Картометрический метод	25,00	—
513	551 464,50	1 454 299,14		25,00	
512	551 475,36	1 454 324,58		25,00	
511	551 486,14	1 454 339,08		25,00	
510	551 489,52	1 454 338,74		25,00	
509	551 492,78	1 454 337,00		25,00	
508	551 494,00	1 454 304,22		25,00	
507	551 495,96	1 454 216,64		25,00	
506	551 492,48	1 454 188,24		25,00	
505	551 490,30	1 454 174,02		25,00	
504	551 490,82	1 454 144,16		25,00	
503	551 489,40	1 454 116,70		25,00	
502	551 489,98	1 454 089,54		25,00	
501	551 489,52	1 454 060,42		25,00	
500	551 488,58	1 454 041,84		25,00	
499	551 487,96	1 454 024,60		25,00	
498	551 488,02	1 454 006,72		25,00	
497	551 485,98	1 453 983,00		25,00	
496	551 483,26	1 453 956,76		25,00	
495	551 483,42	1 453 947,72		25,00	
494	551 483,44	1 453 946,20		25,00	
493	551 486,58	1 453 934,50		25,00	
492	551 490,64	1 453 919,66		25,00	
491	551 490,14	1 453 907,50		25,00	
490	551 489,64	1 453 894,66		25,00	
489	551 491,02	1 453 859,84		25,00	
488	551 490,06	1 453 840,54		25,00	
487	551 489,64	1 453 831,10		25,00	
486	551 487,18	1 453 805,98		25,00	
485	551 483,80	1 453 778,20		25,00	
484	551 488,34	1 453 760,07		25,00	
483	551 464,96	1 453 771,28		25,00	
482	551 422,41	1 453 791,38		25,00	
481	551 378,96	1 453 813,32		25,00	
480	551 322,40	1 453 837,16		25,00	
479	551 277,51	1 453 855,39		25,00	
478	551 266,46	1 453 859,61		25,00	
477	551 243,05	1 453 867,63		25,00	
476	551 208,19	1 453 878,77		25,00	
475	551 173,46	1 453 888,72		25,00	
474	551 137,93	1 453 897,81		25,00	
473	551 102,69	1 453 905,87		25,00	
472	551 066,52	1 453 913,42		25,00	
471	551 058,64	1 453 925,58		25,00	
470	551 058,52	1 453 930,16		25,00	
469	551 056,00	1 453 933,92		25,00	
468	551 047,58	1 453 935,18		25,00	
467	551 037,40	1 453 936,14		25,00	
466	551 033,48	1 453 938,74		25,00	
465	551 031,44	1 453 937,54		25,00	
464	551 022,48	1 453 936,38		25,00	
463	551 010,84	1 453 935,02		25,00	
462	550 995,30	1 453 935,28		25,00	
461	550 976,80	1 453 938,24		25,00	
460	550 959,06	1 453 939,16		25,00	

**Раздел 2**

<b>Сведения о местоположении границ объекта</b>					
<b>1</b>	<b>2</b>	<b>3</b>	<b>4</b>	<b>5</b>	<b>6</b>
459	550 956,50	1 453 937,50	Картометрический метод	25,00	—
458	550 946,63	1 453 929,12		25,00	
457	550 874,24	1 453 934,34		25,00	
456	550 777,83	1 453 937,61		25,00	
455	550 717,76	1 453 938,31		25,00	
454	550 597,70	1 453 939,55		25,00	
453	550 584,28	1 453 939,66		25,00	
452	550 508,96	1 453 938,91		25,00	
451	550 511,46	1 453 948,82		25,00	
450	550 516,44	1 453 950,64		25,00	
449	550 522,52	1 453 954,78		25,00	
448	550 529,02	1 453 960,36		25,00	
447	550 535,04	1 453 963,70		25,00	
446	550 543,12	1 453 965,98		25,00	
445	550 546,38	1 453 966,54		25,00	
444	550 549,92	1 453 967,18		25,00	
443	550 554,02	1 453 968,52		25,00	
442	550 551,94	1 453 980,42		25,00	
441	550 547,58	1 453 998,58		25,00	
440	550 538,64	1 454 018,12		25,00	
439	550 531,12	1 454 027,10		25,00	
438	550 529,10	1 454 028,42		25,00	
437	550 524,88	1 454 031,32		25,00	
436	550 518,68	1 454 033,70		25,00	
435	550 512,42	1 454 034,02		25,00	
434	550 499,28	1 454 031,72		25,00	
433	550 487,30	1 454 025,34		25,00	
432	550 475,34	1 454 017,78		25,00	
431	550 457,26	1 454 004,68		25,00	
430	550 447,30	1 453 997,58		25,00	
429	550 434,36	1 453 991,38		25,00	
428	550 423,28	1 453 986,80		25,00	
427	550 413,50	1 453 978,88		25,00	
426	550 408,22	1 453 972,64		25,00	
425	550 424,22	1 453 967,92		25,00	
424	550 436,62	1 453 965,98		25,00	
423	550 452,16	1 453 963,58		25,00	
422	550 459,18	1 453 960,82		25,00	
421	550 467,20	1 453 956,26		25,00	
420	550 477,14	1 453 949,28		25,00	
419	550 477,82	1 453 948,48		25,00	
418	550 494,46	1 453 938,73		25,00	
417	550 471,64	1 453 948,30		25,00	
416	550 468,26	1 453 951,36		25,00	
415	550 458,26	1 453 957,50		25,00	
414	550 446,64	1 453 960,78		25,00	
413	550 423,96	1 453 964,60		25,00	
412	550 412,32	1 453 967,90		25,00	
411	550 406,58	1 453 969,72		25,00	
410	550 405,26	1 453 967,46		25,00	
409	550 403,08	1 453 964,96		25,00	
408	550 398,48	1 453 964,28		25,00	
407	550 392,06	1 453 966,20		25,00	
406	550 383,40	1 453 972,92		25,00	
405	550 381,86	1 453 971,60		25,00	

**Раздел 2**

Сведения о местоположении границ объекта					
1	2	3	4	5	6
404	550 377,82	1 453 965,86	Картометрический метод	25,00	—
403	550 374,48	1 453 958,64		25,00	
402	550 373,76	1 453 950,70		25,00	
401	550 371,86	1 453 942,08		25,00	
400	550 374,88	1 453 942,20		25,00	
399	550 376,62	1 453 942,10		25,00	
398	550 377,20	1 453 942,06		25,00	
397	550 387,48	1 453 933,36		25,00	
396	550 320,30	1 453 924,38		25,00	
395	550 272,58	1 453 915,95		25,00	
394	550 245,72	1 453 909,89		25,00	
393	550 243,62	1 453 920,74		25,00	
392	550 243,58	1 453 920,90		25,00	
391	550 241,72	1 453 925,94		25,00	
390	550 240,44	1 453 928,18		25,00	
389	550 238,58	1 453 930,16		25,00	
388	550 235,58	1 453 932,80		25,00	
387	550 231,90	1 453 933,38		25,00	
386	550 216,18	1 453 932,32		25,00	
385	550 200,74	1 453 928,64		25,00	
384	550 193,64	1 453 925,06		25,00	
383	550 188,58	1 453 919,72		25,00	
382	550 185,92	1 453 910,34		25,00	
381	550 186,32	1 453 907,20		25,00	
380	550 188,46	1 453 896,10		25,00	
379	550 155,11	1 453 886,95		25,00	
378	550 086,18	1 453 864,97		25,00	
377	550 035,64	1 453 847,62		25,00	
376	550 031,22	1 453 858,08		25,00	
375	550 019,16	1 453 880,30		25,00	
374	550 008,82	1 453 876,00		25,00	
373	550 002,04	1 453 872,72		25,00	
372	549 993,76	1 453 867,58		25,00	
371	549 985,42	1 453 862,58		25,00	
370	549 978,82	1 453 858,64		25,00	
369	549 970,58	1 453 854,98		25,00	
368	549 962,06	1 453 853,28		25,00	
367	549 964,36	1 453 849,50		25,00	
366	549 965,44	1 453 845,04		25,00	
365	549 967,78	1 453 842,38		25,00	
364	549 972,38	1 453 839,82		25,00	
363	549 972,38	1 453 837,56		25,00	
362	549 975,24	1 453 826,94		25,00	
361	549 955,55	1 453 820,21		25,00	
360	549 874,74	1 453 792,70		25,00	
359	549 818,21	1 453 773,48		25,00	
358	549 767,31	1 453 757,21		25,00	
357	549 698,19	1 453 734,90		25,00	
356	549 672,00	1 453 740,66		25,00	
355	549 674,66	1 453 743,78		25,00	
354	549 676,74	1 453 745,56		25,00	
353	549 678,88	1 453 747,36		25,00	
352	549 680,50	1 453 748,26		25,00	
351	549 688,84	1 453 748,80		25,00	
350	549 701,14	1 453 749,66		25,00	

**Раздел 2**

<b>Сведения о местоположении границ объекта</b>					
<b>1</b>	<b>2</b>	<b>3</b>	<b>4</b>	<b>5</b>	<b>6</b>
349	549 708,82	1 453 751,60	Картометрический метод	25,00	—
348	549 718,98	1 453 755,46		25,00	
347	549 715,56	1 453 757,32		25,00	
346	549 710,00	1 453 760,68		25,00	
345	549 704,06	1 453 763,98		25,00	
344	549 695,22	1 453 770,38		25,00	
343	549 687,00	1 453 776,72		25,00	
342	549 679,00	1 453 781,40		25,00	
341	549 671,08	1 453 785,34		25,00	
340	549 665,98	1 453 788,38		25,00	
339	549 662,74	1 453 788,56		25,00	
338	549 657,80	1 453 786,14		25,00	
337	549 649,88	1 453 782,54		25,00	
336	549 642,64	1 453 778,76		25,00	
335	549 634,68	1 453 772,60		25,00	
334	549 631,26	1 453 766,22		25,00	
333	549 630,40	1 453 758,74		25,00	
332	549 631,42	1 453 753,84		25,00	
331	549 632,28	1 453 749,06		25,00	
330	549 635,62	1 453 745,00		25,00	
329	549 638,76	1 453 734,90		25,00	
328	549 638,94	1 453 726,40		25,00	
327	549 651,72	1 453 719,70		25,00	
326	549 607,66	1 453 703,98		25,00	
325	549 562,39	1 453 686,13		25,00	
324	549 507,49	1 453 662,67		25,00	
323	549 531,74	1 453 683,30		25,00	
322	549 533,86	1 453 684,72		25,00	
321	549 541,26	1 453 688,36		25,00	
320	549 551,34	1 453 692,46		25,00	
319	549 559,86	1 453 696,26		25,00	
318	549 575,98	1 453 703,84		25,00	
317	549 594,52	1 453 711,58		25,00	
316	549 594,60	1 453 715,18		25,00	
315	549 593,74	1 453 718,70		25,00	
314	549 591,10	1 453 723,46		25,00	
313	549 587,88	1 453 729,88		25,00	
312	549 584,84	1 453 735,28		25,00	
311	549 582,06	1 453 739,12		25,00	
310	549 575,66	1 453 743,70		25,00	
309	549 571,70	1 453 743,80		25,00	
308	549 564,28	1 453 741,46		25,00	
307	549 555,10	1 453 736,38		25,00	
306	549 545,86	1 453 727,70		25,00	
305	549 529,72	1 453 716,04		25,00	
304	549 519,94	1 453 709,48		25,00	
303	549 514,50	1 453 707,24		25,00	
302	549 509,62	1 453 708,72		25,00	
301	549 501,58	1 453 712,16		25,00	
300	549 492,30	1 453 716,42		25,00	
299	549 482,12	1 453 720,24		25,00	
298	549 477,08	1 453 721,16		25,00	
297	549 474,14	1 453 720,68		25,00	
296	549 470,56	1 453 719,00		25,00	
295	549 465,82	1 453 713,60		25,00	

**Раздел 2**

Сведения о местоположении границ объекта					
1	2	3	4	5	6
294	549 461,88	1 453 708,56	Картометрический метод	25,00	—
293	549 458,88	1 453 700,20		25,00	
292	549 457,36	1 453 691,70		25,00	
291	549 457,14	1 453 686,74		25,00	
290	549 461,40	1 453 682,44		25,00	
289	549 470,42	1 453 679,32		25,00	
288	549 483,36	1 453 674,42		25,00	
287	549 490,18	1 453 675,68		25,00	
286	549 503,44	1 453 678,78		25,00	
285	549 507,04	1 453 662,47		25,00	
284	549 440,95	1 453 632,88		25,00	
283	549 441,31	1 453 632,11		25,00	
282	549 438,73	1 453 630,93		25,00	
281	549 438,38	1 453 631,72		25,00	
280	549 430,19	1 453 628,06		25,00	
279	549 375,50	1 453 603,26		25,00	
278	549 375,76	1 453 638,26		25,00	
277	549 375,80	1 453 644,16		25,00	
276	549 376,32	1 453 674,02		25,00	
275	549 382,78	1 453 672,32		25,00	
274	549 390,18	1 453 674,30		25,00	
273	549 395,22	1 453 676,96		25,00	
272	549 399,62	1 453 683,92		25,00	
271	549 401,80	1 453 692,56		25,00	
270	549 402,74	1 453 700,84		25,00	
269	549 401,50	1 453 712,70		25,00	
268	549 398,42	1 453 719,36		25,00	
267	549 394,06	1 453 725,08		25,00	
266	549 389,18	1 453 729,90		25,00	
265	549 384,96	1 453 731,98		25,00	
264	549 380,90	1 453 732,30		25,00	
263	549 376,26	1 453 732,36		25,00	
262	549 380,68	1 453 759,02		25,00	
261	549 391,84	1 453 770,12		25,00	
260	549 402,72	1 453 769,94		25,00	
259	549 422,52	1 453 773,72		25,00	
258	549 433,48	1 453 779,12		25,00	
257	549 457,42	1 453 783,30		25,00	
256	549 478,72	1 453 784,50		25,00	
255	549 511,00	1 453 792,12		25,00	
254	549 537,08	1 453 800,86		25,00	
253	549 555,82	1 453 804,62		25,00	
252	549 572,50	1 453 809,46		25,00	
251	549 582,60	1 453 825,52		25,00	
250	549 586,38	1 453 834,62		25,00	
249	549 622,34	1 453 845,22		25,00	
248	549 686,90	1 453 859,44		25,00	
247	549 711,00	1 453 874,30		25,00	
246	549 723,24	1 453 894,94		25,00	
245	549 741,24	1 453 916,98		25,00	
244	549 756,94	1 453 926,40		25,00	
243	549 767,50	1 453 937,40		25,00	
242	549 776,96	1 453 945,38		25,00	
241	549 791,00	1 453 947,18		25,00	
240	549 806,64	1 453 951,50		25,00	

**Раздел 2**

<b>Сведения о местоположении границ объекта</b>					
<b>1</b>	<b>2</b>	<b>3</b>	<b>4</b>	<b>5</b>	<b>6</b>
239	549 813,64	1 453 955,00	Картометрический метод	25,00	—
238	549 813,38	1 453 951,72		25,00	
237	549 815,28	1 453 939,70		25,00	
236	549 818,36	1 453 930,64		25,00	
235	549 822,70	1 453 914,90		25,00	
234	549 829,88	1 453 895,48		25,00	
233	549 835,60	1 453 880,82		25,00	
232	549 839,20	1 453 872,12		25,00	
231	549 844,98	1 453 865,66		25,00	
230	549 852,80	1 453 864,62		25,00	
229	549 862,06	1 453 865,48		25,00	
228	549 870,46	1 453 868,56		25,00	
227	549 881,88	1 453 872,22		25,00	
226	549 893,38	1 453 878,48		25,00	
225	549 903,56	1 453 880,52		25,00	
224	549 912,30	1 453 879,08		25,00	
223	549 920,16	1 453 878,10		25,00	
222	549 930,90	1 453 877,28		25,00	
221	549 933,64	1 453 878,58		25,00	
220	549 929,72	1 453 885,36		25,00	
219	549 917,30	1 453 901,26		25,00	
218	549 905,46	1 453 915,34		25,00	
217	549 898,12	1 453 926,00		25,00	
216	549 891,36	1 453 937,90		25,00	
215	549 887,26	1 453 935,30		25,00	
214	549 881,34	1 453 935,12		25,00	
213	549 876,30	1 453 937,18		25,00	
212	549 873,40	1 453 944,58		25,00	
211	549 870,06	1 453 960,56		25,00	
210	549 875,50	1 453 975,32		25,00	
209	549 894,72	1 453 978,06		25,00	
208	549 910,78	1 453 976,80		25,00	
207	549 926,28	1 453 971,98		25,00	
206	549 931,86	1 453 970,74		25,00	
205	549 936,10	1 453 969,80		25,00	
204	549 963,14	1 453 972,94		25,00	
203	550 005,96	1 453 990,54		25,00	
202	550 031,08	1 454 004,36		25,00	
201	550 055,68	1 454 018,20		25,00	
200	550 091,20	1 454 032,88		25,00	
199	550 099,60	1 454 041,29		25,00	
198	550 115,36	1 454 028,80		25,00	
197	550 160,23	1 454 014,72		25,00	
196	550 183,31	1 454 015,74		25,00	
195	550 203,97	1 454 021,82		25,00	
194	550 245,82	1 454 033,30		25,00	
193	550 245,23	1 454 116,22		25,00	
192	550 265,40	1 454 117,66		25,00	
191	550 290,00	1 454 129,54		25,00	
190	550 319,06	1 454 165,74		25,00	
189	550 376,40	1 454 189,42		25,00	
188	550 392,76	1 454 193,26		25,00	
187	550 413,28	1 454 205,18		25,00	
186	550 429,80	1 454 221,24		25,00	
185	550 426,44	1 454 265,96		25,00	

**Раздел 2**

<b>Сведения о местоположении границ объекта</b>					
<b>1</b>	<b>2</b>	<b>3</b>	<b>4</b>	<b>5</b>	<b>6</b>
184	550 447,22	1 454 294,14	Картометрический метод	25,00	—
183	550 463,90	1 454 318,30		25,00	
182	550 448,26	1 454 359,12		25,00	
181	550 412,08	1 454 388,00		25,00	
180	550 375,46	1 454 388,46		25,00	
179	550 347,16	1 454 401,00		25,00	
178	550 278,62	1 454 442,48		25,00	
177	550 238,20	1 454 459,24		25,00	
176	550 294,84	1 454 469,38		25,00	
175	550 304,88	1 454 470,26		25,00	
174	550 358,56	1 454 474,50		25,00	
173	550 418,00	1 454 471,54		25,00	
172	550 473,48	1 454 466,52		25,00	
171	550 482,18	1 454 467,38		25,00	
170	550 488,76	1 454 470,26		25,00	
169	550 491,16	1 454 474,86		25,00	
168	550 491,22	1 454 482,48		25,00	
167	550 487,96	1 454 503,10		25,00	
166	550 487,44	1 454 513,98		25,00	
165	550 489,58	1 454 520,36		25,00	
164	550 497,30	1 454 528,06		25,00	
163	550 509,98	1 454 535,64		25,00	
162	550 519,72	1 454 538,00		25,00	
161	550 529,46	1 454 548,80		25,00	
160	550 532,60	1 454 556,40		25,00	
159	550 535,98	1 454 561,94		25,00	
158	550 541,34	1 454 565,12		25,00	
157	550 548,32	1 454 565,64		25,00	
156	550 553,56	1 454 561,62		25,00	
155	550 556,08	1 454 555,38		25,00	
154	550 555,62	1 454 545,76		25,00	
153	550 556,80	1 454 536,82		25,00	
152	550 560,60	1 454 529,40		25,00	
151	550 565,86	1 454 526,98		25,00	
150	550 575,52	1 454 527,82		25,00	
149	550 585,42	1 454 529,98		25,00	
148	550 598,62	1 454 526,78		25,00	
147	550 611,84	1 454 522,70		25,00	
146	550 621,82	1 454 523,16		25,00	
145	550 635,18	1 454 525,56		25,00	
144	550 641,90	1 454 529,44		25,00	
143	550 648,26	1 454 537,32		25,00	
142	550 653,84	1 454 538,82		25,00	
141	550 662,12	1 454 536,14		25,00	
140	550 675,36	1 454 532,16		25,00	
139	550 718,48	1 454 538,44		25,00	
138	550 713,02	1 454 482,76		25,00	
137	550 717,28	1 454 459,58		25,00	
136	550 738,98	1 454 442,94		25,00	
135	550 757,20	1 454 419,54		25,00	
134	550 769,52	1 454 390,20		25,00	
133	550 782,98	1 454 370,28		25,00	
132	550 803,58	1 454 349,16		25,00	
131	550 827,80	1 454 332,50		25,00	
130	550 841,52	1 454 321,86		25,00	



**Раздел 2**

<b>Сведения о местоположении границ объекта</b>					
<b>1</b>	<b>2</b>	<b>3</b>	<b>4</b>	<b>5</b>	<b>6</b>
129	550 848,10	1 454 297,32	Картометрический метод	25,00	—
128	550 841,84	1 454 268,44		25,00	
127	550 843,58	1 454 230,16		25,00	
126	550 860,58	1 454 204,34		25,00	
125	550 867,06	1 454 176,40		25,00	
124	550 862,54	1 454 120,98		25,00	
123	550 872,12	1 454 109,38		25,00	
122	550 874,38	1 454 103,06		25,00	
121	550 874,28	1 454 096,30		25,00	
120	550 874,02	1 454 089,50		25,00	
119	550 877,46	1 454 084,12		25,00	
118	550 883,08	1 454 076,78		25,00	
117	550 889,36	1 454 072,08		25,00	
116	550 899,86	1 454 066,82		25,00	
115	550 912,24	1 454 058,42		25,00	
114	550 924,70	1 454 044,70		25,00	
113	550 932,50	1 454 042,04		25,00	
112	550 937,24	1 454 043,70		25,00	
111	550 940,78	1 454 049,02		25,00	
110	550 942,82	1 454 056,98		25,00	
109	550 946,38	1 454 062,14		25,00	
108	550 952,32	1 454 067,00		25,00	
107	550 960,30	1 454 070,58		25,00	
106	550 965,50	1 454 070,04		25,00	
105	550 970,68	1 454 064,60		25,00	
104	550 970,98	1 454 054,40		25,00	
103	550 972,30	1 454 043,58		25,00	
102	550 982,68	1 454 030,26		25,00	
101	550 991,80	1 454 022,22		25,00	
100	551 004,04	1 454 014,48		25,00	
99	551 016,62	1 453 998,38		25,00	
98	551 033,08	1 453 978,84		25,00	
97	551 040,34	1 453 975,26		25,00	
96	551 047,54	1 453 972,64		25,00	
95	551 050,62	1 453 968,90		25,00	
94	551 055,12	1 453 969,90		25,00	
93	551 068,38	1 453 968,40		25,00	
92	551 081,86	1 453 968,38		25,00	
91	551 104,76	1 453 967,62		25,00	
90	551 108,76	1 453 967,34		25,00	
89	551 126,10	1 453 968,28		25,00	
88	551 141,52	1 453 968,70		25,00	
87	551 163,58	1 453 968,38		25,00	
86	551 173,56	1 453 968,82		25,00	
85	551 184,60	1 453 969,46		25,00	
84	551 190,76	1 453 971,10		25,00	
83	551 194,12	1 453 975,96		25,00	
82	551 194,36	1 453 982,34		25,00	
81	551 191,30	1 453 991,66		25,00	
80	551 185,68	1 453 998,78		25,00	
79	551 182,96	1 453 999,84		25,00	
78	551 174,54	1 453 998,84		25,00	
77	551 161,14	1 453 996,62		25,00	
76	551 148,42	1 453 997,38		25,00	
75	551 136,22	1 453 999,82		25,00	

**Раздел 2**

<b>Сведения о местоположении границ объекта</b>					
<b>1</b>	<b>2</b>	<b>3</b>	<b>4</b>	<b>5</b>	<b>6</b>
74	551 127,76	1 454 005,42	Картометрический метод	25,00	—
73	551 121,98	1 454 011,54		25,00	
72	551 113,48	1 454 020,02		25,00	
71	551 111,00	1 454 025,48		25,00	
70	551 111,36	1 454 032,24		25,00	
69	551 114,30	1 454 038,88		25,00	
68	551 120,50	1 454 049,50		25,00	
67	551 126,32	1 454 055,80		25,00	
66	551 130,42	1 454 058,78		25,00	
65	551 141,54	1 454 058,50		25,00	
64	551 153,28	1 454 055,96		25,00	
63	551 165,58	1 454 055,06		25,00	
62	551 178,06	1 454 056,44		25,00	
61	551 187,62	1 454 058,62		25,00	
60	551 195,94	1 454 063,04		25,00	
59	551 199,66	1 454 067,34		25,00	
58	551 199,74	1 454 072,06		25,00	
57	551 185,12	1 454 076,82		25,00	
56	551 168,38	1 454 085,00		25,00	
55	551 157,52	1 454 094,10		25,00	
54	551 155,72	1 454 100,22		25,00	
53	551 156,34	1 454 116,10		25,00	
52	551 144,46	1 454 157,04		25,00	
51	551 137,82	1 454 176,76		25,00	
50	551 125,12	1 454 186,26		25,00	
49	551 107,88	1 454 188,90		25,00	
48	551 089,18	1 454 185,64		25,00	
47	551 059,10	1 454 186,14		25,00	
46	551 048,98	1 454 201,46		25,00	
45	551 066,64	1 454 220,82		25,00	
44	551 099,12	1 454 224,94		25,00	
43	551 133,80	1 454 222,08		25,00	
42	551 158,48	1 454 240,20		25,00	
41	551 161,16	1 454 264,56		25,00	
40	551 144,00	1 454 279,98		25,00	
39	551 126,88	1 454 296,44		25,00	
38	551 114,34	1 454 308,28		25,00	
37	551 130,72	1 454 320,76		25,00	
36	551 173,74	1 454 329,34		25,00	
35	551 216,62	1 454 327,56		25,00	
34	551 250,30	1 454 330,38		25,00	
33	551 283,04	1 454 351,92		25,00	
32	551 298,34	1 454 364,48		25,00	
31	551 293,06	1 454 397,04		25,00	
30	551 282,92	1 454 419,28		25,00	
29	551 259,86	1 454 424,26		25,00	
28	551 232,12	1 454 431,70		25,00	
27	551 209,04	1 454 433,16		25,00	
26	551 177,66	1 454 437,16		25,00	
25	551 159,14	1 454 432,82		25,00	
24	551 145,26	1 454 437,68		25,00	
23	551 131,68	1 454 457,64		25,00	
22	551 119,14	1 454 470,58		25,00	
21	551 122,88	1 454 490,22		25,00	
20	551 142,52	1 454 484,14		25,00	

**Раздел 2**

Сведения о местоположении границ объекта					
1	2	3	4	5	6
19	551 162,28	1 454 482,64	Картометрический метод	25,00	—
18	551 183,04	1 454 484,66		25,00	
17	551 197,12	1 454 491,42		25,00	
16	551 198,58	1 454 511,18		25,00	
15	551 193,00	1 454 530,86		25,00	
14	551 182,96	1 454 549,58		25,00	
13	551 164,58	1 454 556,94		25,00	
12	551 141,54	1 454 561,82		25,00	
11	551 111,54	1 454 577,44		25,00	
10	551 095,76	1 454 607,84		25,00	
9	551 082,08	1 454 619,70		25,00	
8	551 068,40	1 454 630,30		25,00	
7	551 048,68	1 454 633,00		25,00	
6	551 012,58	1 454 625,34		25,00	
5	550 992,86	1 454 622,32		25,00	
4	550 977,76	1 454 619,00	25,00		
3	550 958,14	1 454 621,72	25,00		
2	550 930,34	1 454 629,06	25,00		
1	550 908,88	1 454 663,00	25,00		
Вырез 1 из 15					
560	550 773,22	1 454 059,56	Картометрический метод	25,00	—
561	550 759,62	1 454 054,84		25,00	
562	550 742,80	1 454 048,28		25,00	
563	550 731,96	1 454 043,02		25,00	
564	550 728,78	1 454 038,36		25,00	
565	550 730,10	1 454 032,26		25,00	
566	550 735,74	1 454 026,84		25,00	
567	550 745,18	1 454 021,78		25,00	
568	550 760,38	1 454 016,82		25,00	
569	550 769,50	1 454 014,80		25,00	
570	550 776,46	1 454 010,32		25,00	
571	550 778,94	1 454 004,80		25,00	
572	550 778,36	1 453 998,66		25,00	
573	550 773,98	1 453 991,80		25,00	
574	550 769,42	1 453 987,30		25,00	
575	550 760,36	1 453 983,56		25,00	
576	550 742,90	1 453 976,80		25,00	
577	550 733,82	1 453 969,04		25,00	
578	550 755,16	1 453 966,62		25,00	
579	550 781,84	1 453 967,80		25,00	
580	550 802,82	1 453 968,84		25,00	
581	550 838,76	1 453 967,30		25,00	
582	550 904,06	1 453 967,50		25,00	
583	550 924,48	1 453 967,42		25,00	
584	550 935,72	1 453 968,04		25,00	
585	550 940,62	1 453 970,54		25,00	
586	550 944,14	1 453 977,28		25,00	
587	550 943,28	1 453 980,86		25,00	
588	550 944,48	1 453 982,48		25,00	
589	550 936,06	1 453 990,16		25,00	
590	550 924,94	1 453 996,70		25,00	
591	550 914,32	1 454 003,64		25,00	
592	550 907,30	1 454 010,78		25,00	
593	550 899,94	1 454 020,74		25,00	
594	550 892,20	1 454 027,58		25,00	

**Раздел 2**

Сведения о местоположении границ объекта					
1	2	3	4	5	6
595	550 877,86	1 454 033,94	Картометрический метод	25,00	—
596	550 829,64	1 454 046,72		25,00	
597	550 814,52	1 454 050,48		25,00	
598	550 796,50	1 454 056,12		25,00	
599	550 786,98	1 454 059,30		25,00	
600	550 780,08	1 454 058,70		25,00	
560	550 773,22	1 454 059,56		25,00	
Вырез 2 из 15					
601	550 439,96	1 454 219,36	Картометрический метод	25,00	—
602	550 441,34	1 454 212,52		25,00	
603	550 442,98	1 454 198,50		25,00	
604	550 440,30	1 454 170,60		25,00	
605	550 438,12	1 454 155,00		25,00	
606	550 435,56	1 454 143,42		25,00	
607	550 426,82	1 454 119,34		25,00	
608	550 416,64	1 454 104,60		25,00	
609	550 403,64	1 454 095,16		25,00	
610	550 391,92	1 454 091,24		25,00	
611	550 394,30	1 454 091,24		25,00	
612	550 420,38	1 454 089,38		25,00	
613	550 430,42	1 454 089,88		25,00	
614	550 434,56	1 454 090,86		25,00	
615	550 463,62	1 454 135,92		25,00	
616	550 478,30	1 454 161,88		25,00	
617	550 489,70	1 454 174,10		25,00	
618	550 498,68	1 454 183,60		25,00	
619	550 522,90	1 454 207,96		25,00	
620	550 524,80	1 454 209,82		25,00	
621	550 535,38	1 454 218,76		25,00	
622	550 521,50	1 454 213,94		25,00	
623	550 512,62	1 454 210,90		25,00	
624	550 481,84	1 454 211,36		25,00	
625	550 480,88	1 454 211,50		25,00	
626	550 444,90	1 454 216,00		25,00	
601	550 439,96	1 454 219,36		25,00	
Вырез 3 из 15					
627	550 589,68	1 454 029,56	Картометрический метод	25,00	—
628	550 579,22	1 454 028,96		25,00	
629	550 571,08	1 454 027,30		25,00	
630	550 570,18	1 454 027,12		25,00	
631	550 562,60	1 454 025,12		25,00	
632	550 561,50	1 454 023,66		25,00	
633	550 562,70	1 454 018,64		25,00	
634	550 564,38	1 454 010,20		25,00	
635	550 567,72	1 453 997,82		25,00	
636	550 572,58	1 453 983,98		25,00	
637	550 576,40	1 453 973,78		25,00	
638	550 580,56	1 453 972,68		25,00	
639	550 584,10	1 453 972,50		25,00	
640	550 585,76	1 453 974,28		25,00	
641	550 586,40	1 453 974,90		25,00	
642	550 588,80	1 453 979,02		25,00	
643	550 590,80	1 453 982,46		25,00	
644	550 592,78	1 453 984,26		25,00	
645	550 595,10	1 453 984,80		25,00	

**Раздел 2**

Сведения о местоположении границ объекта					
1	2	3	4	5	6
646	550 600,10	1 453 984,82	Картометрический метод	25,00	—
647	550 606,04	1 453 981,86		25,00	
648	550 609,62	1 453 978,14		25,00	
649	550 615,58	1 453 972,08		25,00	
650	550 619,18	1 453 969,64		25,00	
651	550 622,88	1 453 968,76		25,00	
652	550 627,92	1 453 968,48		25,00	
653	550 632,02	1 453 968,58		25,00	
654	550 635,74	1 453 969,18		25,00	
655	550 637,60	1 453 972,38		25,00	
656	550 638,62	1 453 983,08		25,00	
657	550 640,36	1 453 992,84		25,00	
658	550 641,32	1 454 002,86		25,00	
659	550 641,24	1 454 008,76		25,00	
660	550 630,40	1 454 014,32		25,00	
661	550 612,18	1 454 021,74	25,00		
627	550 589,68	1 454 029,56	25,00		
Вырез 4 из 15					
662	550 376,08	1 454 075,06	Картометрический метод	25,00	—
663	550 364,22	1 454 073,18		25,00	
664	550 355,70	1 454 070,98		25,00	
665	550 346,04	1 454 067,32		25,00	
666	550 337,16	1 454 062,08		25,00	
667	550 337,26	1 454 057,14		25,00	
668	550 339,42	1 454 044,76		25,00	
669	550 343,52	1 454 034,38		25,00	
670	550 346,14	1 454 029,04		25,00	
671	550 348,00	1 454 020,32		25,00	
672	550 347,56	1 454 014,02		25,00	
673	550 347,50	1 454 008,10		25,00	
674	550 349,60	1 454 005,12		25,00	
675	550 357,56	1 454 007,16		25,00	
676	550 367,22	1 454 010,92		25,00	
677	550 374,72	1 454 014,14		25,00	
678	550 382,64	1 454 016,56		25,00	
679	550 387,64	1 454 018,28		25,00	
680	550 393,20	1 454 021,70		25,00	
681	550 394,24	1 454 027,84		25,00	
682	550 394,98	1 454 041,44		25,00	
683	550 394,74	1 454 051,28		25,00	
684	550 396,10	1 454 061,18		25,00	
685	550 396,16	1 454 069,46		25,00	
686	550 394,50	1 454 072,16		25,00	
687	550 389,54	1 454 073,60		25,00	
688	550 383,62	1 454 074,96		25,00	
662	550 376,08	1 454 075,06		25,00	
Вырез 5 из 15					
689	551 109,84	1 453 939,84	Картометрический метод	25,00	—
690	551 109,76	1 453 930,70		25,00	
691	551 111,00	1 453 921,88		25,00	
692	551 121,32	1 453 921,18		25,00	
693	551 131,62	1 453 919,84		25,00	
694	551 139,06	1 453 917,58		25,00	
695	551 148,64	1 453 913,12		25,00	
696	551 154,66	1 453 912,44		25,00	

**Раздел 2**

Сведения о местоположении границ объекта					
1	2	3	4	5	6
697	551 170,84	1 453 912,26	Картометрический метод	25,00	—
698	551 191,28	1 453 912,34		25,00	
699	551 204,92	1 453 912,42		25,00	
700	551 216,38	1 453 917,34		25,00	
701	551 223,58	1 453 922,36		25,00	
702	551 222,60	1 453 925,78		25,00	
703	551 217,04	1 453 930,80		25,00	
704	551 203,92	1 453 935,40		25,00	
705	551 186,62	1 453 937,14		25,00	
706	551 166,86	1 453 937,00		25,00	
707	551 124,62	1 453 938,84		25,00	
689	551 109,84	1 453 939,84		25,00	
Вырез 6 из 15					
708	550 332,96	1 454 060,16	Картометрический метод	25,00	—
709	550 330,52	1 454 059,30		25,00	
710	550 326,04	1 454 057,72		25,00	
711	550 321,36	1 454 056,60		25,00	
712	550 316,12	1 454 054,36		25,00	
713	550 309,88	1 454 050,88		25,00	
714	550 309,04	1 454 046,50		25,00	
715	550 311,46	1 454 042,30		25,00	
716	550 315,88	1 454 037,64		25,00	
717	550 319,44	1 454 031,50		25,00	
718	550 317,58	1 454 026,96		25,00	
719	550 314,00	1 454 025,40		25,00	
720	550 308,20	1 454 022,40		25,00	
721	550 303,56	1 454 019,54		25,00	
722	550 301,48	1 454 014,62		25,00	
723	550 300,54	1 454 000,42		25,00	
724	550 303,46	1 454 002,92		25,00	
725	550 308,06	1 454 003,96		25,00	
726	550 325,58	1 454 004,12		25,00	
727	550 331,12	1 454 005,24		25,00	
728	550 339,92	1 454 007,60		25,00	
729	550 342,70	1 454 009,32		25,00	
730	550 343,86	1 454 014,28		25,00	
731	550 344,48	1 454 019,78		25,00	
732	550 343,92	1 454 025,40		25,00	
733	550 342,36	1 454 031,14		25,00	
734	550 337,76	1 454 040,12		25,00	
735	550 334,86	1 454 048,70		25,00	
708	550 332,96	1 454 060,16		25,00	
Вырез 7 из 15					
736	550 265,16	1 454 016,04	Картометрический метод	25,00	—
737	550 259,34	1 454 014,68		25,00	
738	550 254,86	1 454 012,24		25,00	
739	550 248,32	1 454 006,74		25,00	
740	550 245,66	1 454 001,22		25,00	
741	550 244,74	1 453 999,22		25,00	
742	550 250,52	1 453 992,76		25,00	
743	550 255,44	1 453 985,88		25,00	
744	550 262,44	1 453 977,54		25,00	
745	550 272,14	1 453 968,40		25,00	
746	550 274,50	1 453 968,76		25,00	
747	550 278,70	1 453 969,50		25,00	

**Раздел 2**

Сведения о местоположении границ объекта					
1	2	3	4	5	6
748	550 283,20	1 453 971,30	Картометрический метод	25,00	—
749	550 287,52	1 453 973,54		25,00	
750	550 292,16	1 453 977,08		25,00	
751	550 296,82	1 453 980,60		25,00	
752	550 300,24	1 453 984,68		25,00	
753	550 298,76	1 453 994,10		25,00	
754	550 293,12	1 453 993,12		25,00	
755	550 286,56	1 453 992,34		25,00	
756	550 282,10	1 453 993,10		25,00	
757	550 278,94	1 453 994,82		25,00	
758	550 278,48	1 453 997,72		25,00	
759	550 280,56	1 454 003,86		25,00	
760	550 282,16	1 454 008,42		25,00	
761	550 281,60	1 454 011,60		25,00	
762	550 278,70	1 454 013,02		25,00	
763	550 270,70	1 454 015,50	25,00		
736	550 265,16	1 454 016,04	25,00		
Вырез 8 из 15					
764	549 943,94	1 453 852,70	Картометрический метод	25,00	—
765	549 936,14	1 453 851,14		25,00	
766	549 922,18	1 453 848,06		25,00	
767	549 908,80	1 453 845,90		25,00	
768	549 894,70	1 453 842,86		25,00	
769	549 882,38	1 453 836,42		25,00	
770	549 867,76	1 453 827,45		25,00	
771	549 896,14	1 453 818,82		25,00	
772	549 929,04	1 453 830,12		25,00	
773	549 935,34	1 453 834,58		25,00	
774	549 940,46	1 453 839,64		25,00	
775	549 944,14	1 453 844,10		25,00	
776	549 946,72	1 453 848,04		25,00	
777	549 948,70	1 453 852,54		25,00	
764	549 943,94	1 453 852,70		25,00	
Вырез 9 из 15					
778	550 169,58	1 454 011,72	Картометрический метод	25,00	—
779	550 166,30	1 454 011,06		25,00	
780	550 165,30	1 454 009,12		25,00	
781	550 166,62	1 454 006,14		25,00	
782	550 169,32	1 454 001,64		25,00	
783	550 172,58	1 453 997,02		25,00	
784	550 176,82	1 453 990,88		25,00	
785	550 188,22	1 453 987,74		25,00	
786	550 189,76	1 453 987,30		25,00	
787	550 198,22	1 453 984,88		25,00	
788	550 207,96	1 453 980,68		25,00	
789	550 214,04	1 453 977,42		25,00	
790	550 221,68	1 453 973,42		25,00	
791	550 228,96	1 453 971,58		25,00	
792	550 238,92	1 453 971,66		25,00	
793	550 204,04	1 454 009,36		25,00	
794	550 197,76	1 454 009,86		25,00	
795	550 196,68	1 454 009,84		25,00	
796	550 191,12	1 454 010,20		25,00	
797	550 183,72	1 454 010,52		25,00	
798	550 175,40	1 454 011,34		25,00	

**Раздел 2**

Сведения о местоположении границ объекта					
1	2	3	4	5	6
778	550 169,58	1 454 011,72	Картометрический метод	25,00	—
Вырез 10 из 15					
799	550 213,50	1 454 010,76	Картометрический метод	25,00	—
800	550 209,36	1 454 010,38		25,00	
801	550 210,32	1 454 008,04		25,00	
802	550 248,72	1 453 970,92		25,00	
803	550 253,10	1 453 977,16		25,00	
804	550 251,32	1 453 981,32		25,00	
805	550 244,88	1 453 988,22		25,00	
806	550 237,10	1 453 996,30		25,00	
807	550 231,12	1 454 003,58		25,00	
808	550 225,52	1 454 009,14		25,00	
809	550 219,42	1 454 010,62	25,00		
799	550 213,50	1 454 010,76	25,00		
Вырез 11 из 15					
810	551 091,62	1 453 941,14	Картометрический метод	25,00	—
811	551 086,22	1 453 940,84		25,00	
812	551 080,88	1 453 939,82		25,00	
813	551 080,28	1 453 936,10		25,00	
814	551 080,96	1 453 930,42		25,00	
815	551 083,50	1 453 926,40		25,00	
816	551 090,50	1 453 923,36		25,00	
817	551 098,44	1 453 921,86		25,00	
818	551 107,76	1 453 922,16		25,00	
819	551 106,72	1 453 939,62		25,00	
820	551 099,56	1 453 939,60		25,00	
810	551 091,62	1 453 941,14		25,00	
Вырез 12 из 15					
821	550 340,24	1 454 003,20	Картометрический метод	25,00	—
822	550 335,24	1 454 002,56		25,00	
823	550 324,06	1 454 000,92		25,00	
824	550 310,58	1 453 999,90		25,00	
825	550 307,48	1 453 999,14		25,00	
826	550 305,34	1 453 997,16		25,00	
827	550 305,68	1 453 984,10		25,00	
828	550 308,54	1 453 984,58		25,00	
829	550 313,74	1 453 986,48		25,00	
830	550 322,28	1 453 989,08		25,00	
831	550 328,92	1 453 992,18		25,00	
832	550 335,34	1 453 995,74		25,00	
833	550 344,74	1 454 001,44		25,00	
834	550 343,54	1 454 002,88		25,00	
821	550 340,24	1 454 003,20		25,00	
Вырез 13 из 15					
835	549 406,68	1 453 648,58	Картометрический метод	25,00	—
836	549 400,42	1 453 647,28		25,00	
837	549 391,74	1 453 645,82		25,00	
838	549 383,78	1 453 643,56		25,00	
839	549 383,62	1 453 639,96		25,00	
840	549 384,74	1 453 637,78		25,00	
841	549 389,80	1 453 636,88		25,00	
842	549 392,24	1 453 636,76		25,00	
843	549 396,90	1 453 637,14		25,00	
844	549 403,10	1 453 637,88		25,00	
845	549 409,84	1 453 638,54		25,00	



**Раздел 2**

Сведения о местоположении границ объекта					
1	2	3	4	5	6
846	549 416,34	1 453 640,16	Картометрический метод	25,00	—
847	549 420,98	1 453 641,62		25,00	
848	549 423,24	1 453 644,98		25,00	
849	549 418,10	1 453 646,50		25,00	
850	549 412,70	1 453 647,60		25,00	
835	549 406,68	1 453 648,58		25,00	
Вырез 14 из 15					
851	550 684,14	1 453 978,46	Картометрический метод	25,00	—
852	550 682,70	1 453 977,22		25,00	
853	550 680,32	1 453 977,38		25,00	
854	550 676,28	1 453 976,88		25,00	
855	550 673,70	1 453 975,20		25,00	
856	550 672,14	1 453 972,68		25,00	
857	550 672,20	1 453 968,34		25,00	
858	550 678,48	1 453 966,96		25,00	
859	550 685,40	1 453 966,70		25,00	
860	550 689,82	1 453 968,58		25,00	
861	550 692,40	1 453 971,72		25,00	
851	550 684,14	1 453 978,46		25,00	
Вырез 15 из 15					
862	550 656,64	1 453 977,68	Картометрический метод	25,00	—
863	550 651,32	1 453 976,68		25,00	
864	550 648,64	1 453 975,42		25,00	
865	550 647,86	1 453 972,92		25,00	
866	550 649,74	1 453 970,44		25,00	
867	550 653,42	1 453 968,74		25,00	
868	550 659,40	1 453 968,74		25,00	
869	550 661,62	1 453 969,86		25,00	
870	550 663,20	1 453 972,28		25,00	
871	550 662,38	1 453 975,58		25,00	
872	550 660,36	1 453 976,76		25,00	
862	550 656,64	1 453 977,68		25,00	
Терзона ПрТ(2)					
560	550 773,22	1 454 059,56	Картометрический метод	25,00	—
561	550 759,62	1 454 054,84		25,00	
562	550 742,80	1 454 048,28		25,00	
563	550 731,96	1 454 043,02		25,00	
564	550 728,78	1 454 038,36		25,00	
565	550 730,10	1 454 032,26		25,00	
566	550 735,74	1 454 026,84		25,00	
567	550 745,18	1 454 021,78		25,00	
568	550 760,38	1 454 016,82		25,00	
569	550 769,50	1 454 014,80		25,00	
570	550 776,46	1 454 010,32		25,00	
571	550 778,94	1 454 004,80		25,00	
572	550 778,36	1 453 998,66		25,00	
573	550 773,98	1 453 991,80		25,00	
574	550 769,42	1 453 987,30		25,00	
575	550 760,36	1 453 983,56		25,00	
576	550 742,90	1 453 976,80		25,00	
577	550 733,82	1 453 969,04		25,00	
578	550 755,16	1 453 966,62		25,00	
579	550 781,84	1 453 967,80		25,00	
580	550 802,82	1 453 968,84		25,00	
581	550 838,76	1 453 967,30		25,00	

**Раздел 2**

Сведения о местоположении границ объекта					
1	2	3	4	5	6
582	550 904,06	1 453 967,50	Картометрический метод	25,00	—
583	550 924,48	1 453 967,42		25,00	
584	550 935,72	1 453 968,04		25,00	
585	550 940,62	1 453 970,54		25,00	
586	550 944,14	1 453 977,28		25,00	
587	550 943,28	1 453 980,86		25,00	
588	550 944,48	1 453 982,48		25,00	
589	550 936,06	1 453 990,16		25,00	
590	550 924,94	1 453 996,70		25,00	
591	550 914,32	1 454 003,64		25,00	
592	550 907,30	1 454 010,78		25,00	
593	550 899,94	1 454 020,74		25,00	
594	550 892,20	1 454 027,58		25,00	
595	550 877,86	1 454 033,94		25,00	
596	550 829,64	1 454 046,72		25,00	
597	550 814,52	1 454 050,48		25,00	
598	550 796,50	1 454 056,12		25,00	
599	550 786,98	1 454 059,30	25,00		
600	550 780,08	1 454 058,70	25,00		
560	550 773,22	1 454 059,56	25,00		
Терзона ПрТ(3)					
601	550 439,96	1 454 219,36	Картометрический метод	25,00	—
602	550 441,34	1 454 212,52		25,00	
603	550 442,98	1 454 198,50		25,00	
604	550 440,30	1 454 170,60		25,00	
605	550 438,12	1 454 155,00		25,00	
606	550 435,56	1 454 143,42		25,00	
607	550 426,82	1 454 119,34		25,00	
608	550 416,64	1 454 104,60		25,00	
609	550 403,64	1 454 095,16		25,00	
610	550 391,92	1 454 091,24		25,00	
611	550 394,30	1 454 091,24		25,00	
612	550 420,38	1 454 089,38		25,00	
613	550 430,42	1 454 089,88		25,00	
614	550 434,56	1 454 090,86		25,00	
615	550 463,62	1 454 135,92		25,00	
616	550 478,30	1 454 161,88		25,00	
617	550 489,70	1 454 174,10		25,00	
618	550 498,68	1 454 183,60		25,00	
619	550 522,90	1 454 207,96		25,00	
620	550 524,80	1 454 209,82		25,00	
621	550 535,38	1 454 218,76		25,00	
622	550 521,50	1 454 213,94		25,00	
623	550 512,62	1 454 210,90		25,00	
624	550 481,84	1 454 211,36		25,00	
625	550 480,88	1 454 211,50		25,00	
626	550 444,90	1 454 216,00		25,00	
601	550 439,96	1 454 219,36		25,00	
Терзона ПрТ(4)					
627	550 589,68	1 454 029,56	Картометрический метод	25,00	—
628	550 579,22	1 454 028,96		25,00	
629	550 571,08	1 454 027,30		25,00	
630	550 570,18	1 454 027,12		25,00	
631	550 562,60	1 454 025,12		25,00	
632	550 561,50	1 454 023,66		25,00	

**Раздел 2**

Сведения о местоположении границ объекта					
1	2	3	4	5	6
633	550 562,70	1 454 018,64	Картометрический метод	25,00	—
634	550 564,38	1 454 010,20		25,00	
635	550 567,72	1 453 997,82		25,00	
636	550 572,58	1 453 983,98		25,00	
637	550 576,40	1 453 973,78		25,00	
638	550 580,56	1 453 972,68		25,00	
639	550 584,10	1 453 972,50		25,00	
640	550 585,76	1 453 974,28		25,00	
641	550 586,40	1 453 974,90		25,00	
642	550 588,80	1 453 979,02		25,00	
643	550 590,80	1 453 982,46		25,00	
644	550 592,78	1 453 984,26		25,00	
645	550 595,10	1 453 984,80		25,00	
646	550 600,10	1 453 984,82		25,00	
647	550 606,04	1 453 981,86		25,00	
648	550 609,62	1 453 978,14		25,00	
649	550 615,58	1 453 972,08		25,00	
650	550 619,18	1 453 969,64		25,00	
651	550 622,88	1 453 968,76		25,00	
652	550 627,92	1 453 968,48		25,00	
653	550 632,02	1 453 968,58		25,00	
654	550 635,74	1 453 969,18		25,00	
655	550 637,60	1 453 972,38		25,00	
656	550 638,62	1 453 983,08		25,00	
657	550 640,36	1 453 992,84		25,00	
658	550 641,32	1 454 002,86		25,00	
659	550 641,24	1 454 008,76		25,00	
660	550 630,40	1 454 014,32		25,00	
661	550 612,18	1 454 021,74	25,00		
627	550 589,68	1 454 029,56	25,00		
Терзона ПрТ(5)					
662	550 376,08	1 454 075,06	Картометрический метод	25,00	—
663	550 364,22	1 454 073,18		25,00	
664	550 355,70	1 454 070,98		25,00	
665	550 346,04	1 454 067,32		25,00	
666	550 337,16	1 454 062,08		25,00	
667	550 337,26	1 454 057,14		25,00	
668	550 339,42	1 454 044,76		25,00	
669	550 343,52	1 454 034,38		25,00	
670	550 346,14	1 454 029,04		25,00	
671	550 348,00	1 454 020,32		25,00	
672	550 347,56	1 454 014,02		25,00	
673	550 347,50	1 454 008,10		25,00	
674	550 349,60	1 454 005,12		25,00	
675	550 357,56	1 454 007,16		25,00	
676	550 367,22	1 454 010,92		25,00	
677	550 374,72	1 454 014,14		25,00	
678	550 382,64	1 454 016,56		25,00	
679	550 387,64	1 454 018,28		25,00	
680	550 393,20	1 454 021,70		25,00	
681	550 394,24	1 454 027,84		25,00	
682	550 394,98	1 454 041,44		25,00	
683	550 394,74	1 454 051,28		25,00	
684	550 396,10	1 454 061,18		25,00	
685	550 396,16	1 454 069,46		25,00	

**Раздел 2**

Сведения о местоположении границ объекта					
1	2	3	4	5	6
686	550 394,50	1 454 072,16	Картометрический метод	25,00	—
687	550 389,54	1 454 073,60		25,00	
688	550 383,62	1 454 074,96		25,00	
662	550 376,08	1 454 075,06		25,00	
Терзона ПрТ(6)					
689	551 109,84	1 453 939,84	Картометрический метод	25,00	—
690	551 109,76	1 453 930,70		25,00	
691	551 111,00	1 453 921,88		25,00	
692	551 121,32	1 453 921,18		25,00	
693	551 131,62	1 453 919,84		25,00	
694	551 139,06	1 453 917,58		25,00	
695	551 148,64	1 453 913,12		25,00	
696	551 154,66	1 453 912,44		25,00	
697	551 170,84	1 453 912,26		25,00	
698	551 191,28	1 453 912,34		25,00	
699	551 204,92	1 453 912,42		25,00	
700	551 216,38	1 453 917,34		25,00	
701	551 223,58	1 453 922,36		25,00	
702	551 222,60	1 453 925,78		25,00	
703	551 217,04	1 453 930,80		25,00	
704	551 203,92	1 453 935,40		25,00	
705	551 186,62	1 453 937,14		25,00	
706	551 166,86	1 453 937,00		25,00	
707	551 124,62	1 453 938,84		25,00	
689	551 109,84	1 453 939,84		25,00	
Терзона ПрТ(7)					
708	550 332,96	1 454 060,16	Картометрический метод	25,00	—
709	550 330,52	1 454 059,30		25,00	
710	550 326,04	1 454 057,72		25,00	
711	550 321,36	1 454 056,60		25,00	
712	550 316,12	1 454 054,36		25,00	
713	550 309,88	1 454 050,88		25,00	
714	550 309,04	1 454 046,50		25,00	
715	550 311,46	1 454 042,30		25,00	
716	550 315,88	1 454 037,64		25,00	
717	550 319,44	1 454 031,50		25,00	
718	550 317,58	1 454 026,96		25,00	
719	550 314,00	1 454 025,40		25,00	
720	550 308,20	1 454 022,40		25,00	
721	550 303,56	1 454 019,54		25,00	
722	550 301,48	1 454 014,62		25,00	
723	550 300,54	1 454 000,42		25,00	
724	550 303,46	1 454 002,92		25,00	
725	550 308,06	1 454 003,96		25,00	
726	550 325,58	1 454 004,12		25,00	
727	550 331,12	1 454 005,24		25,00	
728	550 339,92	1 454 007,60		25,00	
729	550 342,70	1 454 009,32		25,00	
730	550 343,86	1 454 014,28		25,00	
731	550 344,48	1 454 019,78		25,00	
732	550 343,92	1 454 025,40		25,00	
733	550 342,36	1 454 031,14		25,00	
734	550 337,76	1 454 040,12		25,00	
735	550 334,86	1 454 048,70		25,00	
708	550 332,96	1 454 060,16		25,00	

**Раздел 2**

Сведения о местоположении границ объекта					
1	2	3	4	5	6
Терзона ПрТ(8)					
736	550 265,16	1 454 016,04	Картометрический метод	25,00	—
737	550 259,34	1 454 014,68		25,00	
738	550 254,86	1 454 012,24		25,00	
739	550 248,32	1 454 006,74		25,00	
740	550 245,66	1 454 001,22		25,00	
741	550 244,74	1 453 999,22		25,00	
742	550 250,52	1 453 992,76		25,00	
743	550 255,44	1 453 985,88		25,00	
744	550 262,44	1 453 977,54		25,00	
745	550 272,14	1 453 968,40		25,00	
746	550 274,50	1 453 968,76		25,00	
747	550 278,70	1 453 969,50		25,00	
748	550 283,20	1 453 971,30		25,00	
749	550 287,52	1 453 973,54		25,00	
750	550 292,16	1 453 977,08		25,00	
751	550 296,82	1 453 980,60		25,00	
752	550 300,24	1 453 984,68		25,00	
753	550 298,76	1 453 994,10		25,00	
754	550 293,12	1 453 993,12		25,00	
755	550 286,56	1 453 992,34		25,00	
756	550 282,10	1 453 993,10		25,00	
757	550 278,94	1 453 994,82		25,00	
758	550 278,48	1 453 997,72		25,00	
759	550 280,56	1 454 003,86		25,00	
760	550 282,16	1 454 008,42		25,00	
761	550 281,60	1 454 011,60		25,00	
762	550 278,70	1 454 013,02		25,00	
763	550 270,70	1 454 015,50		25,00	
736	550 265,16	1 454 016,04	25,00		
Терзона ПрТ(9)					
764	549 943,94	1 453 852,70	Картометрический метод	25,00	—
765	549 936,14	1 453 851,14		25,00	
766	549 922,18	1 453 848,06		25,00	
767	549 908,80	1 453 845,90		25,00	
768	549 894,70	1 453 842,86		25,00	
769	549 882,38	1 453 836,42		25,00	
770	549 867,76	1 453 827,45		25,00	
771	549 896,14	1 453 818,82		25,00	
772	549 929,04	1 453 830,12		25,00	
773	549 935,34	1 453 834,58		25,00	
774	549 940,46	1 453 839,64		25,00	
775	549 944,14	1 453 844,10		25,00	
776	549 946,72	1 453 848,04		25,00	
777	549 948,70	1 453 852,54		25,00	
764	549 943,94	1 453 852,70		25,00	
Терзона ПрТ(10)					
778	550 169,58	1 454 011,72	Картометрический метод	25,00	—
779	550 166,30	1 454 011,06		25,00	
780	550 165,30	1 454 009,12		25,00	
781	550 166,62	1 454 006,14		25,00	
782	550 169,32	1 454 001,64		25,00	
783	550 172,58	1 453 997,02		25,00	
784	550 176,82	1 453 990,88		25,00	
785	550 188,22	1 453 987,74		25,00	

**Раздел 2**

Сведения о местоположении границ объекта					
1	2	3	4	5	6
786	550 189,76	1 453 987,30	Картометрический метод	25,00	—
787	550 198,22	1 453 984,88		25,00	
788	550 207,96	1 453 980,68		25,00	
789	550 214,04	1 453 977,42		25,00	
790	550 221,68	1 453 973,42		25,00	
791	550 228,96	1 453 971,58		25,00	
792	550 238,92	1 453 971,66		25,00	
793	550 204,04	1 454 009,36		25,00	
794	550 197,76	1 454 009,86		25,00	
795	550 196,68	1 454 009,84		25,00	
796	550 191,12	1 454 010,20		25,00	
797	550 183,72	1 454 010,52		25,00	
798	550 175,40	1 454 011,34		25,00	
778	550 169,58	1 454 011,72	25,00		
Терзона ПрТ(11)					
799	550 213,50	1 454 010,76	Картометрический метод	25,00	—
800	550 209,36	1 454 010,38		25,00	
801	550 210,32	1 454 008,04		25,00	
802	550 248,72	1 453 970,92		25,00	
803	550 253,10	1 453 977,16		25,00	
804	550 251,32	1 453 981,32		25,00	
805	550 244,88	1 453 988,22		25,00	
806	550 237,10	1 453 996,30		25,00	
807	550 231,12	1 454 003,58		25,00	
808	550 225,52	1 454 009,14		25,00	
809	550 219,42	1 454 010,62		25,00	
799	550 213,50	1 454 010,76		25,00	
Терзона ПрТ(12)					
810	551 091,62	1 453 941,14	Картометрический метод	25,00	—
811	551 086,22	1 453 940,84		25,00	
812	551 080,88	1 453 939,82		25,00	
813	551 080,28	1 453 936,10		25,00	
814	551 080,96	1 453 930,42		25,00	
815	551 083,50	1 453 926,40		25,00	
816	551 090,50	1 453 923,36		25,00	
817	551 098,44	1 453 921,86		25,00	
818	551 107,76	1 453 922,16		25,00	
819	551 106,72	1 453 939,62		25,00	
820	551 099,56	1 453 939,60		25,00	
810	551 091,62	1 453 941,14		25,00	
Терзона ПрТ(13)					
821	550 340,24	1 454 003,20	Картометрический метод	25,00	—
822	550 335,24	1 454 002,56		25,00	
823	550 324,06	1 454 000,92		25,00	
824	550 310,58	1 453 999,90		25,00	
825	550 307,48	1 453 999,14		25,00	
826	550 305,34	1 453 997,16		25,00	
827	550 305,68	1 453 984,10		25,00	
828	550 308,54	1 453 984,58		25,00	
829	550 313,74	1 453 986,48		25,00	
830	550 322,28	1 453 989,08		25,00	
831	550 328,92	1 453 992,18		25,00	
832	550 335,34	1 453 995,74		25,00	
833	550 344,74	1 454 001,44		25,00	
834	550 343,54	1 454 002,88		25,00	

**Раздел 2**

Сведения о местоположении границ объекта					
1	2	3	4	5	6
821	550 340,24	1 454 003,20	Картометрический метод	25,00	—
Терзона ПрТ(14)					
835	549 406,68	1 453 648,58	Картометрический метод	25,00	—
836	549 400,42	1 453 647,28		25,00	
837	549 391,74	1 453 645,82		25,00	
838	549 383,78	1 453 643,56		25,00	
839	549 383,62	1 453 639,96		25,00	
840	549 384,74	1 453 637,78		25,00	
841	549 389,80	1 453 636,88		25,00	
842	549 392,24	1 453 636,76		25,00	
843	549 396,90	1 453 637,14		25,00	
844	549 403,10	1 453 637,88		25,00	
845	549 409,84	1 453 638,54		25,00	
846	549 416,34	1 453 640,16		25,00	
847	549 420,98	1 453 641,62		25,00	
848	549 423,24	1 453 644,98		25,00	
849	549 418,10	1 453 646,50		25,00	
850	549 412,70	1 453 647,60		25,00	
835	549 406,68	1 453 648,58	25,00		
Терзона ПрТ(15)					
851	550 684,14	1 453 978,46	Картометрический метод	25,00	—
852	550 682,70	1 453 977,22		25,00	
853	550 680,32	1 453 977,38		25,00	
854	550 676,28	1 453 976,88		25,00	
855	550 673,70	1 453 975,20		25,00	
856	550 672,14	1 453 972,68		25,00	
857	550 672,20	1 453 968,34		25,00	
858	550 678,48	1 453 966,96		25,00	
859	550 685,40	1 453 966,70		25,00	
860	550 689,82	1 453 968,58		25,00	
861	550 692,40	1 453 971,72		25,00	
851	550 684,14	1 453 978,46		25,00	
Терзона ПрТ(16)					
862	550 656,64	1 453 977,68	Картометрический метод	25,00	—
863	550 651,32	1 453 976,68		25,00	
864	550 648,64	1 453 975,42		25,00	
865	550 647,86	1 453 972,92		25,00	
866	550 649,74	1 453 970,44		25,00	
867	550 653,42	1 453 968,74		25,00	
868	550 659,40	1 453 968,74		25,00	
869	550 661,62	1 453 969,86		25,00	
870	550 663,20	1 453 972,28		25,00	
871	550 662,38	1 453 975,58		25,00	
872	550 660,36	1 453 976,76		25,00	
862	550 656,64	1 453 977,68		25,00	
Терзона ПрТ(17)					
873	549 371,70	1 453 365,10	Картометрический метод	25,00	—
929	549 371,92	1 453 403,46		25,00	
928	549 380,88	1 453 412,24		25,00	
927	549 392,96	1 453 427,46		25,00	
926	549 383,26	1 453 428,50		25,00	
925	549 370,14	1 453 428,88		25,00	
924	549 370,06	1 453 433,46		25,00	
923	549 386,64	1 453 432,76		25,00	
922	549 397,02	1 453 432,54		25,00	

**Раздел 2**

Сведения о местоположении границ объекта					
1	2	3	4	5	6
921	549 406,44	1 453 443,78	Картометрический метод	25,00	—
920	549 401,08	1 453 444,20		25,00	
919	549 389,78	1 453 443,56		25,00	
918	549 370,34	1 453 442,50		25,00	
917	549 369,82	1 453 447,26		25,00	
916	549 394,56	1 453 448,12		25,00	
915	549 410,68	1 453 449,80		25,00	
914	549 414,86	1 453 456,04		25,00	
913	549 414,88	1 453 464,70		25,00	
912	549 413,60	1 453 473,52		25,00	
911	549 410,14	1 453 482,66		25,00	
910	549 408,74	1 453 489,78		25,00	
909	549 408,20	1 453 493,84		25,00	
908	549 412,01	1 453 501,28		25,00	
907	549 421,53	1 453 501,34		25,00	
906	549 422,42	1 453 498,64		25,00	
905	549 425,72	1 453 485,76		25,00	
904	549 428,16	1 453 478,22		25,00	
903	549 435,12	1 453 468,56		25,00	
902	549 460,36	1 453 468,50		25,00	
901	549 473,58	1 453 469,24		25,00	
900	549 479,18	1 453 471,60		25,00	
899	549 481,61	1 453 472,85		25,00	
898	549 482,48	1 453 460,50		25,00	
897	549 474,36	1 453 456,74		25,00	
896	549 468,38	1 453 455,24		25,00	
895	549 467,84	1 453 452,82		25,00	
894	549 482,76	1 453 455,84		25,00	
893	549 483,20	1 453 449,22		25,00	
892	549 467,10	1 453 448,62		25,00	
891	549 468,24	1 453 443,16		25,00	
890	549 469,30	1 453 440,02		25,00	
889	549 473,92	1 453 436,12		25,00	
888	549 480,30	1 453 432,76		25,00	
887	549 484,47	1 453 431,74		25,00	
886	549 488,56	1 453 372,93		25,00	
885	549 475,97	1 453 372,10		25,00	
884	549 480,68	1 453 391,44		25,00	
883	549 479,10	1 453 398,30		25,00	
882	549 475,58	1 453 409,96		25,00	
881	549 473,76	1 453 417,82	25,00		
880	549 469,68	1 453 422,96	25,00		
879	549 462,94	1 453 424,76	25,00		
878	549 457,38	1 453 425,06	25,00		
877	549 444,66	1 453 421,08	25,00		
876	549 443,86	1 453 399,88	25,00		
875	549 441,00	1 453 384,26	25,00		
874	549 440,17	1 453 369,69	25,00		
873	549 371,70	1 453 365,10	25,00		
Вырез 1 из 1					
930	549 469,18	1 453 459,20	Картометрический метод	25,00	—
931	549 470,22	1 453 464,20		25,00	
932	549 438,12	1 453 464,26		25,00	
933	549 441,22	1 453 459,90		25,00	
934	549 444,28	1 453 452,84		25,00	



**Раздел 2**

Сведения о местоположении границ объекта					
1	2	3	4	5	6
935	549 460,18	1 453 457,08	Картометрический метод	25,00	—
930	549 469,18	1 453 459,20		25,00	
Терзона ПрТ(18)					
930	549 469,18	1 453 459,20	Картометрический метод	25,00	—
931	549 470,22	1 453 464,20		25,00	
932	549 438,12	1 453 464,26		25,00	
933	549 441,22	1 453 459,90		25,00	
934	549 444,28	1 453 452,84		25,00	
935	549 460,18	1 453 457,08		25,00	
930	549 469,18	1 453 459,20		25,00	
Терзона ПрТ(19)					
936	551 629,20	1 453 835,98	Картометрический метод	25,00	—
937	551 642,16	1 453 837,06		25,00	
938	551 650,66	1 453 835,72		25,00	
939	551 658,68	1 453 832,14		25,00	
940	551 700,52	1 453 806,02		25,00	
941	551 716,84	1 453 797,54		25,00	
942	551 714,58	1 453 800,88		25,00	
943	551 715,46	1 453 818,32		25,00	
944	551 716,42	1 453 835,60		25,00	
945	551 722,42	1 453 851,04		25,00	
946	551 726,56	1 453 869,60		25,00	
947	551 726,74	1 453 881,90		25,00	
948	551 724,98	1 453 893,42		25,00	
949	551 720,10	1 453 905,10		25,00	
950	551 713,12	1 453 912,34		25,00	
951	551 697,14	1 453 919,76		25,00	
952	551 686,26	1 453 924,40		25,00	
953	551 673,44	1 453 926,50		25,00	
954	551 665,04	1 453 926,62		25,00	
955	551 654,70	1 453 923,64		25,00	
956	551 649,52	1 453 923,10		25,00	
957	551 645,54	1 453 914,72		25,00	
958	551 640,86	1 453 900,54		25,00	
959	551 640,60	1 453 887,08		25,00	
960	551 636,54	1 453 872,68	25,00		
961	551 635,20	1 453 867,80	25,00		
962	551 635,02	1 453 858,18	25,00		
963	551 634,02	1 453 837,46	25,00		
936	551 629,20	1 453 835,98	25,00		
Терзона ПрТ(20)					
964	551 999,70	1 453 592,68	Картометрический метод	25,00	—
965	552 001,82	1 453 601,88		25,00	
966	552 013,36	1 453 610,00		25,00	
967	552 012,54	1 453 625,74		25,00	
968	552 007,52	1 453 635,28		25,00	
969	552 001,46	1 453 645,80		25,00	
970	551 986,98	1 453 656,48		25,00	
971	551 980,76	1 453 661,76		25,00	
972	551 974,16	1 453 663,78		25,00	
973	551 954,84	1 453 669,52		25,00	
974	551 945,56	1 453 676,92		25,00	
975	551 938,28	1 453 680,22		25,00	
976	551 932,12	1 453 686,56		25,00	
977	551 925,92	1 453 688,76		25,00	

**Раздел 2**

<b>Сведения о местоположении границ объекта</b>					
<b>1</b>	<b>2</b>	<b>3</b>	<b>4</b>	<b>5</b>	<b>6</b>
978	551 920,80	1 453 696,18	Картометрический метод	25,00	—
979	551 906,44	1 453 713,08		25,00	
980	551 885,86	1 453 730,16		25,00	
981	551 885,00	1 453 745,82		25,00	
982	551 884,04	1 453 750,02		25,00	
983	551 882,80	1 453 755,28		25,00	
984	551 882,52	1 453 779,58		25,00	
985	551 881,02	1 453 806,56		25,00	
986	551 875,56	1 453 827,18		25,00	
987	551 858,66	1 453 854,30		25,00	
988	551 853,20	1 453 871,06		25,00	
989	551 862,92	1 453 895,50		25,00	
990	551 850,70	1 453 902,21		25,00	
991	551 852,43	1 453 892,87		25,00	
992	551 851,83	1 453 887,35		25,00	
993	551 823,65	1 453 903,87		25,00	
994	551 809,39	1 453 899,04		25,00	
995	551 789,55	1 453 909,23		25,00	
996	551 784,60	1 453 900,09		25,00	
997	551 779,48	1 453 903,28		25,00	
998	551 770,59	1 453 907,04		25,00	
999	551 750,50	1 453 918,62		25,00	
1000	551 747,30	1 453 911,06		25,00	
1001	551 781,68	1 453 893,52		25,00	
1002	551 808,12	1 453 894,26		25,00	
1003	551 817,32	1 453 896,06		25,00	
1004	551 822,52	1 453 894,68		25,00	
1005	551 828,94	1 453 889,54		25,00	
1006	551 832,08	1 453 884,86		25,00	
1007	551 834,02	1 453 880,90		25,00	
1008	551 833,92	1 453 875,74		25,00	
1009	551 833,76	1 453 864,60		25,00	
1010	551 832,90	1 453 852,86		25,00	
1011	551 830,26	1 453 848,42		25,00	
1012	551 828,84	1 453 841,90		25,00	
1013	551 822,14	1 453 830,92		25,00	
1014	551 818,20	1 453 829,08		25,00	
1015	551 811,78	1 453 832,38		25,00	
1016	551 806,68	1 453 841,62		25,00	
1017	551 800,94	1 453 849,54		25,00	
1018	551 787,98	1 453 847,16		25,00	
1019	551 789,26	1 453 843,78		25,00	
1020	551 786,46	1 453 834,06		25,00	
1021	551 777,80	1 453 821,78		25,00	
1022	551 768,44	1 453 808,36		25,00	
1023	551 765,08	1 453 801,82		25,00	
1024	551 763,06	1 453 796,06		25,00	
1025	551 760,30	1 453 785,02		25,00	
1026	551 758,90	1 453 779,84		25,00	
1027	551 758,84	1 453 776,04		25,00	
1028	551 758,70	1 453 766,82		25,00	
1029	551 757,30	1 453 761,02		25,00	
1030	551 757,80	1 453 750,54		25,00	
1031	551 757,60	1 453 738,72		25,00	
1032	551 757,40	1 453 725,80		25,00	

**Раздел 2**

Сведения о местоположении границ объекта					
1	2	3	4	5	6
1033	551 757,94	1 453 716,72	Картометрический метод	25,00	—
1034	551 757,74	1 453 704,96		25,00	
1035	551 757,64	1 453 698,42		25,00	
1036	551 756,78	1 453 686,04		25,00	
1037	551 757,24	1 453 672,46		25,00	
1038	551 757,04	1 453 659,34		25,00	
1039	551 756,92	1 453 652,16		25,00	
1040	551 759,36	1 453 643,10		25,00	
1041	551 761,96	1 453 640,98		25,00	
1042	551 765,10	1 453 635,78		25,00	
1043	551 774,90	1 453 635,60		25,00	
1044	551 785,28	1 453 635,44		25,00	
1045	551 794,32	1 453 631,52		25,00	
1046	551 790,38	1 453 624,34		25,00	
1047	551 783,72	1 453 617,20		25,00	
1048	551 781,02	1 453 611,42		25,00	
1049	551 763,34	1 453 601,06		25,00	
1050	551 752,36	1 453 598,62		25,00	
1051	551 740,76	1 453 598,80		25,00	
1052	551 733,50	1 453 602,48		25,00	
1053	551 740,99	1 453 578,13		25,00	
1054	551 757,37	1 453 566,90		25,00	
1055	551 778,72	1 453 554,09		25,00	
1056	551 794,21	1 453 546,25		25,00	
1057	551 805,99	1 453 540,76		25,00	
1058	551 816,43	1 453 536,48		25,00	
1059	551 836,40	1 453 529,06		25,00	
1060	551 845,82	1 453 526,16		25,00	
1061	551 857,93	1 453 522,77		25,00	
1062	551 886,18	1 453 517,34		25,00	
1063	551 912,24	1 453 513,65		25,00	
1064	551 920,76	1 453 524,28		25,00	
1065	551 940,32	1 453 540,24		25,00	
1066	551 950,88	1 453 550,58	25,00		
1067	551 962,38	1 453 555,54	25,00		
1068	551 967,68	1 453 557,52	25,00		
1069	551 973,06	1 453 568,92	25,00		
1070	551 987,84	1 453 578,12	25,00		
1071	551 998,50	1 453 587,40	25,00		
964	551 999,70	1 453 592,68	25,00		
Терзона ПрТ(21)					
1072	551 804,80	1 453 228,46	Картометрический метод	25,00	—
1073	551 853,80	1 453 236,84		25,00	
1074	551 898,77	1 453 245,48		25,00	
1075	551 873,92	1 453 294,48		25,00	
1076	551 882,64	1 453 298,12		25,00	
1077	551 889,12	1 453 315,38		25,00	
1078	551 893,96	1 453 323,17		25,00	
1079	551 896,78	1 453 327,65		25,00	
1080	551 906,80	1 453 334,93		25,00	
1081	551 918,06	1 453 348,41		25,00	
1082	551 932,92	1 453 348,13		25,00	
1083	551 951,50	1 453 346,65		25,00	
1084	551 960,30	1 453 344,21		25,00	
1085	551 961,32	1 453 343,97		25,00	

**Раздел 2**

<b>Сведения о местоположении границ объекта</b>					
<b>1</b>	<b>2</b>	<b>3</b>	<b>4</b>	<b>5</b>	<b>6</b>
1086	551 968,57	1 453 332,71	Картометрический метод	25,00	—
1087	551 982,01	1 453 320,17		25,00	
1088	551 991,85	1 453 316,24		25,00	
1089	552 015,29	1 453 313,38		25,00	
1090	552 033,97	1 453 321,89		25,00	
1091	552 046,45	1 453 328,93		25,00	
1092	552 068,81	1 453 331,11		25,00	
1093	552 072,49	1 453 331,07		25,00	
1094	552 124,80	1 453 350,06		25,00	
1095	552 105,82	1 453 325,20		25,00	
1096	552 244,68	1 453 396,82		25,00	
1097	552 207,12	1 453 472,12		25,00	
1098	552 203,82	1 453 471,50		25,00	
1099	552 196,11	1 453 471,39		25,00	
1100	552 192,38	1 453 472,75		25,00	
1101	552 190,12	1 453 475,97		25,00	
1102	552 179,52	1 453 473,82		25,00	
1103	552 176,86	1 453 469,82		25,00	
1104	552 174,51	1 453 467,25		25,00	
1105	552 170,87	1 453 466,15		25,00	
1106	552 146,63	1 453 465,36		25,00	
1107	552 146,71	1 453 465,31		25,00	
1108	552 149,85	1 453 461,85		25,00	
1109	552 151,75	1 453 456,59		25,00	
1110	552 150,99	1 453 451,51		25,00	
1111	552 148,96	1 453 446,96		25,00	
1112	552 141,13	1 453 442,46		25,00	
1113	552 137,85	1 453 442,50		25,00	
1114	552 133,27	1 453 442,60		25,00	
1115	552 099,75	1 453 444,54		25,00	
1116	552 087,43	1 453 444,70		25,00	
1117	552 059,31	1 453 445,93		25,00	
1118	552 055,18	1 453 448,60		25,00	
1119	552 046,81	1 453 437,88		25,00	
1120	552 039,33	1 453 434,68		25,00	
1121	552 011,31	1 453 438,48		25,00	
1122	552 008,24	1 453 439,00		25,00	
1123	552 005,54	1 453 439,38		25,00	
1124	551 996,56	1 453 441,20		25,00	
1125	551 986,68	1 453 444,64		25,00	
1126	551 957,62	1 453 447,02		25,00	
1127	551 928,46	1 453 451,70		25,00	
1128	551 923,28	1 453 452,78		25,00	
1129	551 920,30	1 453 462,16		25,00	
1130	551 908,06	1 453 477,06		25,00	
1131	551 905,02	1 453 483,46		25,00	
1132	551 909,12	1 453 489,85		25,00	
1133	551 889,85	1 453 492,57		25,00	
1134	551 890,36	1 453 367,34		25,00	
1135	551 746,02	1 453 353,80		25,00	
1136	551 747,07	1 453 303,66		25,00	
1137	551 746,11	1 453 303,36		25,00	
1138	551 746,01	1 453 302,00		25,00	
1139	551 744,99	1 453 295,18		25,00	
1140	551 743,67	1 453 289,10		25,00	

**Раздел 2**

Сведения о местоположении границ объекта					
1	2	3	4	5	6
1141	551 741,93	1 453 283,23	Картометрический метод	25,00	—
1142	551 739,89	1 453 277,29		25,00	
1143	551 737,79	1 453 272,41		25,00	
1144	551 734,75	1 453 266,25		25,00	
1145	551 731,59	1 453 260,93		25,00	
1146	551 728,15	1 453 255,74		25,00	
1147	551 724,43	1 453 250,84		25,00	
1148	551 720,45	1 453 246,28		25,00	
1149	551 716,13	1 453 241,74		25,00	
1150	551 711,55	1 453 237,64		25,00	
1151	551 706,75	1 453 233,88		25,00	
1152	551 701,65	1 453 230,36		25,00	
1153	551 696,53	1 453 227,22		25,00	
1154	551 688,77	1 453 208,80		25,00	
1155	551 757,17	1 453 223,19		25,00	
1072	551 804,80	1 453 228,46	25,00		
Терзона ПрТ(22)					
1156	551 082,36	1 453 698,38	Картометрический метод	25,00	—
1157	551 103,28	1 453 698,86		25,00	
1158	551 122,42	1 453 693,86		25,00	
1159	551 122,40	1 453 689,30		25,00	
1160	551 132,06	1 453 689,36		25,00	
1161	551 133,08	1 453 689,58		25,00	
1162	551 142,32	1 453 687,46		25,00	
1163	551 177,24	1 453 666,40		25,00	
1164	551 177,04	1 453 672,30		25,00	
1165	551 175,38	1 453 681,42		25,00	
1166	551 173,22	1 453 684,56		25,00	
1167	551 168,60	1 453 686,58		25,00	
1168	551 162,80	1 453 688,18		25,00	
1169	551 154,90	1 453 692,60		25,00	
1170	551 139,14	1 453 704,46		25,00	
1171	551 138,78	1 453 704,76		25,00	
1172	551 134,98	1 453 708,78		25,00	
1173	551 120,68	1 453 724,30		25,00	
1174	551 111,88	1 453 732,34		25,00	
1175	551 104,44	1 453 741,22		25,00	
1176	551 100,22	1 453 747,04		25,00	
1177	551 082,24	1 453 706,30		25,00	
1156	551 082,36	1 453 698,38		25,00	
Терзона ПрТ(23)					
1178	551 153,86	1 453 608,36	Картометрический метод	25,00	—
1179	551 155,22	1 453 575,74		25,00	
1180	551 178,88	1 453 574,54		25,00	
1181	551 184,88	1 453 644,18		25,00	
1182	551 181,56	1 453 646,32		25,00	
1183	551 178,86	1 453 649,42		25,00	
1184	551 177,46	1 453 660,40		25,00	
1185	551 177,24	1 453 666,40		25,00	
1178	551 153,86	1 453 608,36		25,00	
Терзона ПрТ(24)					
1186	550 989,50	1 453 858,44	Картометрический метод	25,00	—
1216	550 978,48	1 453 818,64		25,00	
1215	550 894,18	1 453 848,34		25,00	
1214	550 916,95	1 453 905,19		25,00	

**Раздел 2**

Сведения о местоположении границ объекта					
1	2	3	4	5	6
1213	550 944,15	1 453 903,25	Картометрический метод	25,00	—
1212	550 983,98	1 453 899,02		25,00	
1211	550 977,10	1 453 899,14		25,00	
1210	550 973,10	1 453 898,22		25,00	
1209	550 969,42	1 453 894,04		25,00	
1208	550 968,58	1 453 889,38		25,00	
1207	550 970,80	1 453 885,68		25,00	
1206	550 975,34	1 453 883,10		25,00	
1205	550 979,88	1 453 881,12		25,00	
1204	550 982,04	1 453 881,16		25,00	
1203	550 984,82	1 453 882,70		25,00	
1202	550 986,24	1 453 884,16		25,00	
1201	550 989,22	1 453 886,10		25,00	
1200	550 993,78	1 453 886,32		25,00	
1199	550 998,74	1 453 886,34		25,00	
1198	551 003,40	1 453 884,50		25,00	
1197	551 008,98	1 453 882,00		25,00	
1196	551 014,20	1 453 878,86		25,00	
1195	551 015,78	1 453 874,58		25,00	
1194	551 015,86	1 453 870,66		25,00	
1193	551 016,58	1 453 867,48		25,00	
1192	551 017,56	1 453 862,74		25,00	
1191	551 016,44	1 453 860,74		25,00	
1190	551 015,38	1 453 856,82		25,00	
1189	551 016,18	1 453 854,04	25,00		
1188	551 016,04	1 453 851,12	25,00		
1187	551 016,10	1 453 849,84	25,00		
1186	550 989,50	1 453 858,44	25,00		
Вырез 1 из 1					
1217	550 941,88	1 453 893,56	Картометрический метод	25,00	—
1218	550 939,62	1 453 895,62		25,00	
1219	550 936,12	1 453 897,44		25,00	
1220	550 930,40	1 453 899,04		25,00	
1221	550 925,90	1 453 897,88		25,00	
1222	550 924,26	1 453 891,02		25,00	
1223	550 923,36	1 453 884,20		25,00	
1224	550 921,62	1 453 878,04		25,00	
1225	550 921,04	1 453 868,42		25,00	
1226	550 919,96	1 453 860,24		25,00	
1227	550 919,86	1 453 852,92		25,00	
1228	550 920,40	1 453 849,86		25,00	
1229	550 925,88	1 453 847,08		25,00	
1230	550 931,82	1 453 845,50		25,00	
1231	550 934,44	1 453 845,46		25,00	
1232	550 939,64	1 453 846,42		25,00	
1233	550 944,68	1 453 848,30		25,00	
1234	550 949,24	1 453 851,70		25,00	
1235	550 950,74	1 453 855,26		25,00	
1236	550 950,30	1 453 860,20		25,00	
1237	550 949,76	1 453 864,38		25,00	
1238	550 946,82	1 453 871,40		25,00	
1239	550 945,60	1 453 878,42		25,00	
1240	550 943,82	1 453 884,02		25,00	
1241	550 942,12	1 453 889,08	25,00		
1217	550 941,88	1 453 893,56	25,00		

**Раздел 2**

Сведения о местоположении границ объекта					
1	2	3	4	5	6
Терзона ПрТ(25)					
1217	550 941,88	1 453 893,56	Картометрический метод	25,00	—
1218	550 939,62	1 453 895,62		25,00	
1219	550 936,12	1 453 897,44		25,00	
1220	550 930,40	1 453 899,04		25,00	
1221	550 925,90	1 453 897,88		25,00	
1222	550 924,26	1 453 891,02		25,00	
1223	550 923,36	1 453 884,20		25,00	
1224	550 921,62	1 453 878,04		25,00	
1225	550 921,04	1 453 868,42		25,00	
1226	550 919,96	1 453 860,24		25,00	
1227	550 919,86	1 453 852,92		25,00	
1228	550 920,40	1 453 849,86		25,00	
1229	550 925,88	1 453 847,08		25,00	
1230	550 931,82	1 453 845,50		25,00	
1231	550 934,44	1 453 845,46		25,00	
1232	550 939,64	1 453 846,42		25,00	
1233	550 944,68	1 453 848,30		25,00	
1234	550 949,24	1 453 851,70		25,00	
1235	550 950,74	1 453 855,26		25,00	
1236	550 950,30	1 453 860,20		25,00	
1237	550 949,76	1 453 864,38		25,00	
1238	550 946,82	1 453 871,40		25,00	
1239	550 945,60	1 453 878,42		25,00	
1240	550 943,82	1 453 884,02		25,00	
1241	550 942,12	1 453 889,08	25,00		
1217	550 941,88	1 453 893,56	25,00		
Терзона ПрТ(26)					
1242	551 097,07	1 453 880,49	Картометрический метод	25,00	—
1243	551 061,58	1 453 887,89		25,00	
1244	551 042,96	1 453 891,16		25,00	
1245	551 045,92	1 453 888,78		25,00	
1246	551 047,92	1 453 884,30		25,00	
1247	551 048,40	1 453 880,42		25,00	
1248	551 047,94	1 453 874,70		25,00	
1249	551 046,16	1 453 871,20		25,00	
1250	551 045,58	1 453 867,30		25,00	
1251	551 045,10	1 453 859,92		25,00	
1252	551 044,50	1 453 854,20		25,00	
1253	551 044,14	1 453 845,40		25,00	
1254	551 042,70	1 453 843,26		25,00	
1255	551 039,72	1 453 840,16		25,00	
1256	551 037,86	1 453 836,22		25,00	
1257	551 036,86	1 453 833,60		25,00	
1258	551 059,36	1 453 815,50		25,00	
1259	551 081,88	1 453 807,82		25,00	
1260	551 083,40	1 453 808,60		25,00	
1261	551 085,38	1 453 811,34		25,00	
1262	551 085,52	1 453 814,80		25,00	
1263	551 082,78	1 453 818,76		25,00	
1264	551 078,98	1 453 823,64		25,00	
1265	551 076,62	1 453 828,12		25,00	
1266	551 073,66	1 453 833,32		25,00	
1267	551 072,72	1 453 837,06		25,00	
1268	551 070,98	1 453 844,82		25,00	

**Раздел 2**

Сведения о местоположении границ объекта					
1	2	3	4	5	6
1269	551 072,70	1 453 850,44	Картометрический метод	25,00	—
1270	551 074,20	1 453 853,40		25,00	
1271	551 077,60	1 453 855,38		25,00	
1272	551 083,44	1 453 853,48		25,00	
1273	551 085,24	1 453 854,10		25,00	
1274	551 088,92	1 453 851,32		25,00	
1275	551 096,28	1 453 846,70		25,00	
1276	551 102,32	1 453 843,32		25,00	
1277	551 104,84	1 453 842,34		25,00	
1278	551 114,82	1 453 841,38		25,00	
1279	551 116,88	1 453 841,92		25,00	
1280	551 119,56	1 453 842,08		25,00	
1281	551 121,34	1 453 841,52		25,00	
1282	551 125,04	1 453 838,36		25,00	
1283	551 127,70	1 453 835,70		25,00	
1284	551 132,10	1 453 831,56		25,00	
1285	551 142,36	1 453 817,64		25,00	
1286	551 149,22	1 453 811,22		25,00	
1287	551 156,42	1 453 805,20		25,00	
1288	551 170,24	1 453 797,00		25,00	
1289	551 174,08	1 453 794,10		25,00	
1290	551 176,98	1 453 792,26		25,00	
1291	551 182,50	1 453 788,54		25,00	
1292	551 184,30	1 453 786,52		25,00	
1293	551 200,82	1 453 853,82		25,00	
1294	551 166,54	1 453 863,67		25,00	
1295	551 131,92	1 453 872,51		25,00	
1242	551 097,07	1 453 880,49		25,00	
Терзона ПрТ(27)					
1296	556 550,50	1 452 277,86	Картометрический метод	25,00	—
1297	556 550,10	1 452 339,58		25,00	
1298	556 460,02	1 452 311,64		25,00	
1299	556 448,48	1 452 307,56		25,00	
1300	556 437,38	1 452 283,28		25,00	
1301	556 441,44	1 452 267,36		25,00	
1302	556 462,64	1 452 265,62		25,00	
1296	556 550,50	1 452 277,86		25,00	
Терзона ПрТ(28)					
1303	552 986,60	1 451 567,16	Картометрический метод	25,00	—
1304	553 045,94	1 451 573,74		25,00	
1305	553 122,20	1 451 582,02		25,00	
1306	553 202,00	1 451 621,02		25,00	
1307	553 178,86	1 451 628,66		25,00	
1308	553 130,28	1 451 631,54		25,00	
1309	553 108,34	1 451 642,52		25,00	
1310	553 135,00	1 451 663,20		25,00	
1311	553 184,38	1 451 683,16		25,00	
1312	553 231,78	1 451 694,94		25,00	
1313	553 287,12	1 451 704,44		25,00	
1314	553 289,90	1 451 704,38		25,00	
1315	553 332,40	1 451 703,74		25,00	
1316	553 338,90	1 451 703,64		25,00	
1317	553 365,26	1 451 703,26		25,00	
1318	553 387,64	1 451 715,56		25,00	
1319	553 396,44	1 451 750,10		25,00	



**Раздел 2**

<b>Сведения о местоположении границ объекта</b>					
<b>1</b>	<b>2</b>	<b>3</b>	<b>4</b>	<b>5</b>	<b>6</b>
1320	553 427,30	1 451 775,96	Картометрический метод	25,00	—
1321	553 472,94	1 451 794,14		25,00	
1322	553 519,24	1 451 805,84		25,00	
1323	553 546,69	1 451 816,07		25,00	
1324	553 521,16	1 451 865,25		25,00	
1325	553 493,90	1 451 869,80		25,00	
1326	553 439,48	1 451 890,04		25,00	
1327	553 416,10	1 451 935,06		25,00	
1328	553 412,42	1 451 996,34		25,00	
1329	553 426,70	1 452 017,40		25,00	
1330	553 443,90	1 451 995,88		25,00	
1331	553 471,03	1 451 959,96		25,00	
1332	553 438,11	1 452 024,16		25,00	
1333	553 467,92	1 452 047,07		25,00	
1334	553 450,20	1 452 075,84		25,00	
1335	553 428,26	1 452 072,54		25,00	
1336	553 406,36	1 452 047,62		25,00	
1337	553 405,72	1 452 035,20		25,00	
1338	553 388,72	1 452 031,38		25,00	
1339	553 374,68	1 452 041,28		25,00	
1340	553 370,90	1 452 067,40		25,00	
1341	553 365,06	1 452 075,36		25,00	
1342	553 313,26	1 452 048,86		25,00	
1343	553 302,02	1 452 052,94		25,00	
1344	553 255,26	1 452 020,16		25,00	
1345	553 254,36	1 452 007,44		25,00	
1346	553 267,36	1 451 995,70		25,00	
1347	553 304,62	1 451 987,00		25,00	
1348	553 346,92	1 451 970,22		25,00	
1349	553 366,44	1 451 956,68		25,00	
1350	553 354,32	1 451 927,50		25,00	
1351	553 315,98	1 451 916,38		25,00	
1352	553 285,50	1 451 891,16		25,00	
1353	553 278,52	1 451 864,86		25,00	
1354	553 295,84	1 451 851,40		25,00	
1355	553 337,72	1 451 854,30		25,00	
1356	553 370,62	1 451 842,84		25,00	
1357	553 388,54	1 451 819,02		25,00	
1358	553 372,26	1 451 806,82		25,00	
1359	553 307,68	1 451 806,40		25,00	
1360	553 275,22	1 451 792,90		25,00	
1361	553 269,18	1 451 785,92		25,00	
1362	553 265,36	1 451 781,18		25,00	
1363	553 246,84	1 451 758,96		25,00	
1364	553 207,02	1 451 736,66		25,00	
1365	553 178,28	1 451 733,20		25,00	
1366	553 159,02	1 451 726,26		25,00	
1367	553 120,62	1 451 726,90		25,00	
1368	553 075,96	1 451 731,88		25,00	
1369	553 025,90	1 451 715,70		25,00	
1370	552 971,80	1 451 700,68		25,00	
1371	552 922,00	1 451 682,52		25,00	
1372	552 883,88	1 451 683,10		25,00	
1373	552 826,00	1 451 696,62		25,00	
1374	552 779,56	1 451 698,46		25,00	

**Раздел 2**

Сведения о местоположении границ объекта					
1	2	3	4	5	6
1375	552 729,16	1 451 703,60	Картометрический метод	25,00	—
1376	552 726,50	1 451 726,44		25,00	
1377	552 730,58	1 451 764,16		25,00	
1378	552 727,60	1 451 763,80		25,00	
1379	552 716,62	1 451 761,32		25,00	
1380	552 696,26	1 451 750,22		25,00	
1381	552 679,32	1 451 736,50		25,00	
1382	552 655,72	1 451 734,24		25,00	
1383	552 631,98	1 451 732,04		25,00	
1384	552 626,06	1 451 744,34		25,00	
1385	552 619,24	1 451 755,06		25,00	
1386	552 610,66	1 451 772,74		25,00	
1387	552 599,68	1 451 798,26		25,00	
1388	552 591,48	1 451 832,76		25,00	
1389	552 584,92	1 451 862,70		25,00	
1390	552 585,82	1 451 874,64		25,00	
1391	552 575,62	1 451 875,82		25,00	
1392	552 571,92	1 451 875,18		25,00	
1393	552 557,08	1 451 874,54		25,00	
1394	552 545,50	1 451 867,68		25,00	
1395	552 541,82	1 451 853,62		25,00	
1396	552 539,66	1 451 826,48		25,00	
1397	552 541,46	1 451 776,50		25,00	
1398	552 546,40	1 451 755,26		25,00	
1399	552 561,64	1 451 716,48		25,00	
1400	552 578,76	1 451 689,86		25,00	
1401	552 594,30	1 451 676,44		25,00	
1402	552 625,70	1 451 664,52		25,00	
1403	552 658,88	1 451 653,46		25,00	
1404	552 683,14	1 451 639,88		25,00	
1405	552 705,86	1 451 636,86	25,00		
1406	552 725,28	1 451 639,20	25,00		
1407	552 736,80	1 451 638,44	25,00		
1408	552 800,44	1 451 612,48	25,00		
1409	552 890,78	1 451 583,54	25,00		
1303	552 986,60	1 451 567,16	25,00		
Терзона ПрТ(29)					
1410	552 287,76	1 450 692,42	Картометрический метод	25,00	—
1411	552 284,85	1 450 724,87		25,00	
1412	552 283,35	1 450 726,50		25,00	
1413	552 275,15	1 450 735,80		25,00	
1414	552 273,47	1 450 745,87		25,00	
1415	552 272,17	1 450 756,41		25,00	
1416	552 269,04	1 450 769,70		25,00	
1417	552 260,32	1 450 804,39		25,00	
1418	552 256,24	1 450 813,93		25,00	
1419	552 223,18	1 450 870,24		25,00	
1420	552 185,89	1 450 918,39		25,00	
1421	552 179,46	1 450 925,79		25,00	
1422	552 177,99	1 450 928,78		25,00	
1423	552 161,75	1 450 945,37		25,00	
1424	552 143,67	1 450 966,43		25,00	
1425	552 137,88	1 450 974,95		25,00	
1426	552 138,56	1 450 969,20		25,00	
1427	552 170,68	1 450 898,77		25,00	

**Раздел 2**

Сведения о местоположении границ объекта					
1	2	3	4	5	6
1428	552 178,30	1 450 792,60	Картометрический метод	25,00	—
1429	552 220,42	1 450 795,56		25,00	
1430	552 225,95	1 450 795,94		25,00	
1431	552 244,31	1 450 797,24		25,00	
1432	552 261,16	1 450 688,32		25,00	
1410	552 287,76	1 450 692,42		25,00	
Терзона ПрТ(30)					
1433	549 814,20	1 448 765,38	Картометрический метод	25,00	—
1434	549 809,70	1 448 375,19		25,00	
1435	549 805,20	1 447 985,00		25,00	
1436	549 910,96	1 447 897,34		25,00	
1437	550 168,45	1 447 683,92		25,00	
1438	550 185,49	1 447 694,45		25,00	
1439	550 188,94	1 447 914,42		25,00	
1440	549 918,96	1 447 918,66		25,00	
1441	549 929,30	1 448 578,59		25,00	
1442	550 259,80	1 448 589,16		25,00	
1443	550 259,80	1 448 589,18		25,00	
1444	550 259,62	1 448 590,00		25,00	
1445	550 259,44	1 448 590,88		25,00	
1446	550 259,32	1 448 591,74		25,00	
1447	550 259,20	1 448 592,60		25,00	
1448	550 259,08	1 448 593,52		25,00	
1449	550 258,98	1 448 594,38		25,00	
1450	550 258,90	1 448 595,28		25,00	
1451	550 258,80	1 448 596,12		25,00	
1452	550 258,74	1 448 597,00		25,00	
1453	550 258,74	1 448 597,52		25,00	
1454	550 258,68	1 448 598,04		25,00	
1455	550 258,64	1 448 598,56		25,00	
1456	550 258,60	1 448 599,14		25,00	
1457	550 258,58	1 448 599,70		25,00	
1458	550 258,54	1 448 600,28		25,00	
1459	550 258,52	1 448 600,80		25,00	
1460	550 258,48	1 448 601,34		25,00	
1461	550 258,46	1 448 601,90		25,00	
1462	550 258,42	1 448 602,46		25,00	
1463	550 258,40	1 448 602,98		25,00	
1464	550 258,40	1 448 603,50		25,00	
1465	550 258,42	1 448 604,04		25,00	
1466	550 258,40	1 448 604,56		25,00	
1467	550 258,40	1 448 605,08		25,00	
1468	550 258,40	1 448 605,68		25,00	
1469	550 258,42	1 448 606,24		25,00	
1470	550 258,42	1 448 606,76		25,00	
1471	550 258,42	1 448 607,30		25,00	
1472	550 258,42	1 448 607,84		25,00	
1473	550 258,44	1 448 608,42		25,00	
1474	550 258,48	1 448 608,96		25,00	
1475	550 258,48	1 448 609,52		25,00	
1476	550 258,50	1 448 610,06		25,00	
1477	550 258,50	1 448 610,56		25,00	
1478	550 258,52	1 448 611,08		25,00	
1479	550 258,56	1 448 611,60		25,00	
1480	550 258,58	1 448 612,12		25,00	

**Раздел 2**

<b>Сведения о местоположении границ объекта</b>					
<b>1</b>	<b>2</b>	<b>3</b>	<b>4</b>	<b>5</b>	<b>6</b>
1481	550 258,60	1 448 612,66	Картометрический метод	25,00	—
1482	550 258,62	1 448 612,98		25,00	
1483	550 258,66	1 448 613,32		25,00	
1484	550 258,68	1 448 613,66		25,00	
1485	550 258,72	1 448 613,98		25,00	
1486	550 258,76	1 448 614,32		25,00	
1487	550 258,84	1 448 614,66		25,00	
1488	550 258,88	1 448 614,98		25,00	
1489	550 258,98	1 448 615,32		25,00	
1490	550 259,04	1 448 615,66		25,00	
1491	550 259,12	1 448 615,94		25,00	
1492	550 259,20	1 448 616,28		25,00	
1493	550 259,28	1 448 616,64		25,00	
1494	550 259,36	1 448 616,96		25,00	
1495	550 259,48	1 448 617,28		25,00	
1496	550 259,62	1 448 617,62		25,00	
1497	550 259,72	1 448 617,96		25,00	
1498	550 259,84	1 448 618,28		25,00	
1499	550 259,96	1 448 618,60		25,00	
1500	550 260,08	1 448 618,92		25,00	
1501	550 260,22	1 448 619,26		25,00	
1502	550 260,36	1 448 619,60		25,00	
1503	550 260,52	1 448 619,94		25,00	
1504	550 260,70	1 448 620,24		25,00	
1505	550 260,90	1 448 620,50		25,00	
1506	550 261,06	1 448 620,82		25,00	
1507	550 261,22	1 448 621,10		25,00	
1508	550 261,40	1 448 621,40		25,00	
1509	550 261,56	1 448 621,70		25,00	
1510	550 261,74	1 448 621,96		25,00	
1511	550 261,92	1 448 622,30		25,00	
1512	550 262,08	1 448 622,58		25,00	
1513	550 262,24	1 448 622,90		25,00	
1514	550 262,36	1 448 623,20		25,00	
1515	550 262,48	1 448 623,52		25,00	
1516	550 262,58	1 448 623,88		25,00	
1517	550 262,64	1 448 624,20		25,00	
1518	550 262,70	1 448 624,52		25,00	
1519	550 262,72	1 448 624,86		25,00	
1520	550 262,74	1 448 625,20		25,00	
1521	550 262,74	1 448 625,58		25,00	
1522	550 262,70	1 448 625,90		25,00	
1523	550 262,68	1 448 626,32		25,00	
1524	550 262,60	1 448 626,62		25,00	
1525	550 262,56	1 448 626,96		25,00	
1526	550 262,44	1 448 627,26		25,00	
1527	550 262,30	1 448 627,56		25,00	
1528	550 262,16	1 448 627,82		25,00	
1529	550 262,00	1 448 628,10		25,00	
1530	550 261,80	1 448 628,46		25,00	
1531	550 261,66	1 448 628,74		25,00	
1532	550 261,48	1 448 629,08		25,00	
1533	550 261,26	1 448 629,34		25,00	
1534	550 261,02	1 448 629,58		25,00	
1535	550 260,74	1 448 629,82		25,00	

**Раздел 2**

<b>Сведения о местоположении границ объекта</b>					
<b>1</b>	<b>2</b>	<b>3</b>	<b>4</b>	<b>5</b>	<b>6</b>
1536	550 260,48	1 448 630,08	Картометрический метод	25,00	—
1537	550 260,20	1 448 630,28		25,00	
1538	550 259,92	1 448 630,46		25,00	
1539	550 259,62	1 448 630,62		25,00	
1540	550 259,26	1 448 630,84		25,00	
1541	550 258,92	1 448 631,06		25,00	
1542	550 258,56	1 448 631,26		25,00	
1543	550 258,20	1 448 631,44		25,00	
1544	550 257,84	1 448 631,66		25,00	
1545	550 257,50	1 448 631,86		25,00	
1546	550 257,16	1 448 632,04		25,00	
1547	550 256,82	1 448 632,26		25,00	
1548	550 256,46	1 448 632,50		25,00	
1549	550 256,10	1 448 632,72		25,00	
1550	550 255,76	1 448 632,96		25,00	
1551	550 255,42	1 448 633,20		25,00	
1552	550 255,08	1 448 633,42		25,00	
1553	550 254,74	1 448 633,66		25,00	
1554	550 254,44	1 448 633,92		25,00	
1555	550 254,14	1 448 634,14		25,00	
1556	550 253,80	1 448 634,42		25,00	
1557	550 253,52	1 448 634,64		25,00	
1558	550 253,18	1 448 634,90		25,00	
1559	550 252,86	1 448 635,18		25,00	
1560	550 252,52	1 448 635,42		25,00	
1561	550 252,20	1 448 635,72		25,00	
1562	550 251,86	1 448 635,98		25,00	
1563	550 251,54	1 448 636,22		25,00	
1564	550 251,22	1 448 636,52		25,00	
1565	550 250,90	1 448 636,80		25,00	
1566	550 250,60	1 448 637,08		25,00	
1567	550 250,28	1 448 637,34		25,00	
1568	550 249,98	1 448 637,60		25,00	
1569	550 249,66	1 448 637,88		25,00	
1570	550 249,36	1 448 638,18		25,00	
1571	550 249,08	1 448 638,48		25,00	
1572	550 248,78	1 448 638,76		25,00	
1573	550 248,46	1 448 639,06		25,00	
1574	550 248,20	1 448 639,38		25,00	
1575	550 247,90	1 448 639,72		25,00	
1576	550 247,56	1 448 640,10		25,00	
1577	550 247,26	1 448 640,40		25,00	
1578	550 247,04	1 448 640,74		25,00	
1579	550 246,74	1 448 641,02		25,00	
1580	550 246,46	1 448 641,36		25,00	
1581	550 246,16	1 448 641,68		25,00	
1582	550 245,90	1 448 642,00		25,00	
1583	550 245,60	1 448 642,34		25,00	
1584	550 245,34	1 448 642,72		25,00	
1585	550 245,06	1 448 643,06		25,00	
1586	550 244,82	1 448 643,42		25,00	
1587	550 244,64	1 448 643,76		25,00	
1588	550 244,38	1 448 644,10		25,00	
1589	550 244,14	1 448 644,46		25,00	
1590	550 243,88	1 448 644,80		25,00	

**Раздел 2**

<b>Сведения о местоположении границ объекта</b>					
<b>1</b>	<b>2</b>	<b>3</b>	<b>4</b>	<b>5</b>	<b>6</b>
1591	550 243,62	1 448 645,14	Картометрический метод	25,00	—
1592	550 243,38	1 448 645,50		25,00	
1593	550 243,14	1 448 645,88		25,00	
1594	550 242,92	1 448 646,24		25,00	
1595	550 242,72	1 448 646,62		25,00	
1596	550 242,52	1 448 646,98		25,00	
1597	550 242,30	1 448 647,34		25,00	
1598	550 241,86	1 448 648,08		25,00	
1599	550 241,44	1 448 648,80		25,00	
1600	550 241,04	1 448 649,54		25,00	
1601	550 240,64	1 448 650,30		25,00	
1602	550 240,20	1 448 651,10		25,00	
1603	550 239,78	1 448 651,86		25,00	
1604	550 239,38	1 448 652,58		25,00	
1605	550 238,90	1 448 653,34		25,00	
1606	550 238,46	1 448 654,04		25,00	
1607	550 238,04	1 448 654,82		25,00	
1608	550 237,64	1 448 655,54		25,00	
1609	550 237,22	1 448 656,26		25,00	
1610	550 236,76	1 448 657,04		25,00	
1611	550 236,26	1 448 657,80		25,00	
1612	550 235,84	1 448 658,46		25,00	
1613	550 235,38	1 448 659,20		25,00	
1614	550 234,94	1 448 659,88		25,00	
1615	550 234,50	1 448 660,66		25,00	
1616	550 234,08	1 448 661,40		25,00	
1617	550 233,62	1 448 662,12		25,00	
1618	550 233,14	1 448 662,82		25,00	
1619	550 232,72	1 448 663,56		25,00	
1620	550 232,26	1 448 664,26		25,00	
1621	550 231,82	1 448 664,96		25,00	
1622	550 231,34	1 448 665,70		25,00	
1623	550 230,84	1 448 666,46		25,00	
1624	550 230,40	1 448 667,16		25,00	
1625	550 229,92	1 448 667,88		25,00	
1626	550 229,44	1 448 668,62		25,00	
1627	550 229,18	1 448 669,00		25,00	
1628	550 228,88	1 448 669,38		25,00	
1629	550 228,62	1 448 669,80		25,00	
1630	550 228,36	1 448 670,20		25,00	
1631	550 228,08	1 448 670,58		25,00	
1632	550 227,80	1 448 671,04		25,00	
1633	550 227,54	1 448 671,44		25,00	
1634	550 227,26	1 448 671,90		25,00	
1635	550 227,00	1 448 672,28		25,00	
1636	550 226,72	1 448 672,68		25,00	
1637	550 226,46	1 448 673,10		25,00	
1638	550 226,22	1 448 673,52		25,00	
1639	550 225,96	1 448 673,90		25,00	
1640	550 225,64	1 448 674,30		25,00	
1641	550 225,38	1 448 674,70		25,00	
1642	550 225,16	1 448 675,14		25,00	
1643	550 224,92	1 448 675,60		25,00	
1644	550 224,68	1 448 676,00		25,00	
1645	550 224,40	1 448 676,42		25,00	

**Раздел 2**

Сведения о местоположении границ объекта					
1	2	3	4	5	6
1646	550 224,14	1 448 676,84	Картометрический метод	25,00	—
1647	550 223,88	1 448 677,24		25,00	
1648	550 223,60	1 448 677,68		25,00	
1649	550 223,34	1 448 678,08		25,00	
1650	550 223,10	1 448 678,50		25,00	
1651	550 222,88	1 448 678,94		25,00	
1652	550 222,62	1 448 679,40		25,00	
1653	550 222,36	1 448 679,82		25,00	
1654	550 222,08	1 448 680,20		25,00	
1655	550 221,84	1 448 680,66		25,00	
1656	550 221,64	1 448 681,04		25,00	
1657	550 221,44	1 448 681,38		25,00	
1658	550 221,24	1 448 681,66		25,00	
1659	550 221,02	1 448 682,02		25,00	
1660	550 220,82	1 448 682,34		25,00	
1661	550 220,60	1 448 682,66		25,00	
1662	550 220,36	1 448 682,98		25,00	
1663	550 220,14	1 448 683,24		25,00	
1664	550 219,92	1 448 683,58		25,00	
1665	550 219,68	1 448 683,86		25,00	
1666	550 219,44	1 448 684,20		25,00	
1667	550 219,24	1 448 684,54		25,00	
1668	550 219,00	1 448 684,84		25,00	
1669	550 218,78	1 448 685,12		25,00	
1670	550 218,54	1 448 685,42		25,00	
1671	550 218,28	1 448 685,72		25,00	
1672	550 218,02	1 448 686,02		25,00	
1673	550 217,76	1 448 686,30		25,00	
1674	550 217,58	1 448 686,60		25,00	
1675	550 217,32	1 448 686,88		25,00	
1676	550 217,06	1 448 687,14		25,00	
1677	550 216,80	1 448 687,44		25,00	
1678	550 216,54	1 448 687,74		25,00	
1679	550 216,28	1 448 688,00		25,00	
1680	550 215,98	1 448 688,28		25,00	
1681	550 215,70	1 448 688,54		25,00	
1682	550 215,44	1 448 688,82		25,00	
1683	550 215,14	1 448 689,12		25,00	
1684	550 214,88	1 448 689,36		25,00	
1685	550 214,40	1 448 689,84		25,00	
1686	550 213,94	1 448 690,30		25,00	
1687	550 213,44	1 448 690,84		25,00	
1688	550 212,94	1 448 691,32		25,00	
1689	550 212,48	1 448 691,80		25,00	
1690	550 212,00	1 448 692,34		25,00	
1691	550 211,56	1 448 692,86		25,00	
1692	550 211,14	1 448 693,40		25,00	
1693	550 210,70	1 448 693,90		25,00	
1694	550 210,28	1 448 694,44		25,00	
1695	550 209,88	1 448 695,02		25,00	
1696	550 209,44	1 448 695,56		25,00	
1697	550 209,06	1 448 696,10		25,00	
1698	550 208,66	1 448 696,66		25,00	
1699	550 208,26	1 448 697,20		25,00	
1700	550 207,90	1 448 697,78		25,00	

**Раздел 2**

<b>Сведения о местоположении границ объекта</b>					
<b>1</b>	<b>2</b>	<b>3</b>	<b>4</b>	<b>5</b>	<b>6</b>
1701	550 207,56	1 448 698,36	Картометрический метод	25,00	—
1702	550 207,18	1 448 698,92		25,00	
1703	550 206,84	1 448 699,54		25,00	
1704	550 206,48	1 448 700,10		25,00	
1705	550 206,14	1 448 700,72		25,00	
1706	550 205,82	1 448 701,38		25,00	
1707	550 205,54	1 448 702,00		25,00	
1708	550 205,24	1 448 702,58		25,00	
1709	550 204,94	1 448 703,18		25,00	
1710	550 204,64	1 448 703,70		25,00	
1711	550 204,38	1 448 704,34		25,00	
1712	550 204,10	1 448 704,96		25,00	
1713	550 203,84	1 448 705,58		25,00	
1714	550 203,56	1 448 706,30		25,00	
1715	550 203,28	1 448 706,96		25,00	
1716	550 203,04	1 448 707,64		25,00	
1717	550 202,78	1 448 708,36		25,00	
1718	550 202,50	1 448 709,06		25,00	
1719	550 202,24	1 448 709,78		25,00	
1720	550 201,98	1 448 710,52		25,00	
1721	550 201,74	1 448 711,26		25,00	
1722	550 201,50	1 448 712,00		25,00	
1723	550 201,28	1 448 712,70		25,00	
1724	550 201,04	1 448 713,40		25,00	
1725	550 200,86	1 448 714,14		25,00	
1726	550 200,60	1 448 714,84		25,00	
1727	550 200,34	1 448 715,56		25,00	
1728	550 200,10	1 448 716,26		25,00	
1729	550 199,90	1 448 716,96		25,00	
1730	550 199,68	1 448 717,74		25,00	
1731	550 199,46	1 448 718,42		25,00	
1732	550 199,26	1 448 719,12		25,00	
1733	550 199,08	1 448 719,82		25,00	
1734	550 198,86	1 448 720,48		25,00	
1735	550 198,68	1 448 721,20		25,00	
1736	550 198,46	1 448 721,96		25,00	
1737	550 198,28	1 448 722,66		25,00	
1738	550 198,10	1 448 723,38		25,00	
1739	550 197,90	1 448 724,10		25,00	
1740	550 197,72	1 448 724,84		25,00	
1741	550 197,60	1 448 725,60		25,00	
1742	550 197,42	1 448 726,40		25,00	
1743	550 197,16	1 448 727,54		25,00	
1744	550 196,94	1 448 728,70		25,00	
1745	550 196,72	1 448 729,82		25,00	
1746	550 196,54	1 448 730,92		25,00	
1747	550 196,34	1 448 732,00		25,00	
1748	550 196,22	1 448 733,12		25,00	
1749	550 196,10	1 448 734,24		25,00	
1750	550 195,98	1 448 735,40		25,00	
1751	550 195,88	1 448 736,56		25,00	
1752	550 195,84	1 448 737,70		25,00	
1753	550 195,78	1 448 738,84		25,00	
1754	550 195,76	1 448 739,96		25,00	
1755	550 195,72	1 448 741,12		25,00	



**Раздел 2**

<b>Сведения о местоположении границ объекта</b>					
<b>1</b>	<b>2</b>	<b>3</b>	<b>4</b>	<b>5</b>	<b>6</b>
1756	550 195,74	1 448 742,34	Картометрический метод	25,00	—
1757	550 195,78	1 448 743,46		25,00	
1758	550 195,84	1 448 744,62		25,00	
1759	550 195,92	1 448 745,74		25,00	
1760	550 196,00	1 448 746,88		25,00	
1761	550 196,08	1 448 748,04		25,00	
1762	550 196,26	1 448 749,16		25,00	
1763	550 196,38	1 448 750,30		25,00	
1764	550 196,54	1 448 751,44		25,00	
1765	550 196,72	1 448 752,54		25,00	
1766	550 196,94	1 448 753,64		25,00	
1767	550 197,18	1 448 754,74		25,00	
1768	550 197,46	1 448 755,92		25,00	
1769	550 197,70	1 448 757,02		25,00	
1770	550 197,98	1 448 758,12		25,00	
1771	550 198,28	1 448 759,30		25,00	
1772	550 198,50	1 448 759,98		25,00	
1773	550 198,72	1 448 760,66		25,00	
1774	550 198,90	1 448 761,36		25,00	
1775	550 199,10	1 448 762,10		25,00	
1776	550 199,34	1 448 762,82		25,00	
1777	550 199,54	1 448 763,52		25,00	
1778	550 199,74	1 448 764,22		25,00	
1779	550 199,94	1 448 764,92		25,00	
1780	550 200,20	1 448 765,64		25,00	
1781	550 200,40	1 448 766,30		25,00	
1782	550 200,66	1 448 767,00		25,00	
1783	550 200,88	1 448 767,68		25,00	
1784	550 201,10	1 448 768,40		25,00	
1785	550 201,34	1 448 769,04		25,00	
1786	550 201,52	1 448 769,74		25,00	
1787	550 201,76	1 448 770,48		25,00	
1788	550 201,98	1 448 771,18		25,00	
1789	550 202,24	1 448 771,84		25,00	
1790	550 202,52	1 448 772,58		25,00	
1791	550 202,74	1 448 773,22		25,00	
1792	550 202,98	1 448 773,90		25,00	
1793	550 203,20	1 448 774,62		25,00	
1794	550 203,46	1 448 775,28		25,00	
1795	550 203,70	1 448 776,02		25,00	
1796	550 203,94	1 448 776,62		25,00	
1797	550 204,20	1 448 777,32		25,00	
1798	550 204,46	1 448 777,98		25,00	
1799	550 204,78	1 448 778,68		25,00	
1800	550 205,00	1 448 779,36		25,00	
1801	550 205,42	1 448 780,34		25,00	
1802	550 205,86	1 448 781,40		25,00	
1803	550 206,34	1 448 782,46		25,00	
1804	550 206,90	1 448 783,48		25,00	
1805	550 207,48	1 448 784,48		25,00	
1806	550 208,04	1 448 785,44		25,00	
1807	550 208,68	1 448 786,34		25,00	
1808	550 209,32	1 448 787,24		25,00	
1809	550 210,00	1 448 788,12		25,00	
1810	550 210,74	1 448 789,02		25,00	

**Раздел 2**

Сведения о местоположении границ объекта					
1	2	3	4	5	6
1811	550 211,52	1 448 789,82	Картометрический метод	25,00	—
1812	550 212,30	1 448 790,66		25,00	
1813	550 213,10	1 448 791,46		25,00	
1814	550 213,98	1 448 792,18		25,00	
1815	550 214,82	1 448 792,92		25,00	
1816	550 215,74	1 448 793,60		25,00	
1817	550 216,62	1 448 794,30		25,00	
1818	550 217,58	1 448 794,90		25,00	
1819	550 218,50	1 448 795,52		25,00	
1820	550 219,46	1 448 796,08		25,00	
1821	550 220,46	1 448 796,58		25,00	
1822	550 221,46	1 448 797,08		25,00	
1823	550 222,48	1 448 797,58		25,00	
1824	550 223,50	1 448 798,00		25,00	
1825	550 224,56	1 448 798,40		25,00	
1826	550 225,60	1 448 798,78		25,00	
1827	550 226,68	1 448 799,12		25,00	
1828	550 227,74	1 448 799,32		25,00	
1829	550 228,84	1 448 799,62		25,00	
1830	550 229,96	1 448 799,86		25,00	
1831	550 231,08	1 448 800,00		25,00	
1832	550 232,22	1 448 800,18		25,00	
1833	550 233,34	1 448 800,32		25,00	
1834	550 234,48	1 448 800,46		25,00	
1835	550 235,58	1 448 800,58		25,00	
1836	550 236,72	1 448 800,66		25,00	
1837	550 237,90	1 448 800,70		25,00	
1838	550 239,04	1 448 800,72		25,00	
1839	550 240,18	1 448 800,76		25,00	
1840	550 241,34	1 448 800,78		25,00	
1841	550 242,52	1 448 800,74		25,00	
1842	550 243,66	1 448 800,70		25,00	
1843	550 244,80	1 448 800,64		25,00	
1844	550 245,96	1 448 800,56		25,00	
1845	550 247,08	1 448 800,48		25,00	
1846	550 248,22	1 448 800,36		25,00	
1847	550 249,30	1 448 800,22		25,00	
1848	550 250,48	1 448 800,02		25,00	
1849	550 251,58	1 448 799,88		25,00	
1850	550 252,70	1 448 799,68		25,00	
1851	550 253,82	1 448 799,42		25,00	
1852	550 254,88	1 448 799,14		25,00	
1853	550 255,98	1 448 798,88		25,00	
1854	550 257,08	1 448 798,56		25,00	
1855	550 258,20	1 448 798,24		25,00	
1856	550 259,32	1 448 797,96		25,00	
1857	550 260,38	1 448 797,56		25,00	
1858	550 261,46	1 448 797,16		25,00	
1859	550 262,04	1 448 796,94		25,00	
1860	550 262,68	1 448 796,70		25,00	
1861	550 263,28	1 448 796,46		25,00	
1862	550 263,90	1 448 796,20		25,00	
1863	550 264,52	1 448 795,90		25,00	
1864	550 265,06	1 448 795,64		25,00	
1865	550 265,62	1 448 795,34		25,00	

**Раздел 2**

<b>Сведения о местоположении границ объекта</b>					
<b>1</b>	<b>2</b>	<b>3</b>	<b>4</b>	<b>5</b>	<b>6</b>
1866	550 266,20	1 448 794,98	Картометрический метод	25,00	—
1867	550 266,76	1 448 794,68		25,00	
1868	550 267,30	1 448 794,34		25,00	
1869	550 267,84	1 448 794,00		25,00	
1870	550 268,40	1 448 793,62		25,00	
1871	550 268,94	1 448 793,22		25,00	
1872	550 269,48	1 448 792,84		25,00	
1873	550 270,00	1 448 792,40		25,00	
1874	550 270,52	1 448 792,04		25,00	
1875	550 271,02	1 448 791,62		25,00	
1876	550 271,52	1 448 791,16		25,00	
1877	550 272,00	1 448 790,74		25,00	
1878	550 272,50	1 448 790,26		25,00	
1879	550 272,92	1 448 789,76		25,00	
1880	550 273,40	1 448 789,28		25,00	
1881	550 273,84	1 448 788,84		25,00	
1882	550 274,28	1 448 788,34		25,00	
1883	550 274,68	1 448 787,84		25,00	
1884	550 275,08	1 448 787,36		25,00	
1885	550 275,50	1 448 786,84		25,00	
1886	550 275,84	1 448 786,30		25,00	
1887	550 276,20	1 448 785,80		25,00	
1888	550 276,72	1 448 785,02		25,00	
1889	550 277,22	1 448 784,24		25,00	
1890	550 277,70	1 448 783,42		25,00	
1891	550 278,20	1 448 782,68		25,00	
1892	550 278,64	1 448 781,82		25,00	
1893	550 279,14	1 448 781,04		25,00	
1894	550 279,62	1 448 780,24		25,00	
1895	550 280,08	1 448 779,46		25,00	
1896	550 280,54	1 448 778,70		25,00	
1897	550 280,98	1 448 777,90		25,00	
1898	550 281,42	1 448 777,10		25,00	
1899	550 281,80	1 448 776,34		25,00	
1900	550 282,24	1 448 775,56		25,00	
1901	550 282,64	1 448 774,70		25,00	
1902	550 283,06	1 448 773,86		25,00	
1903	550 283,46	1 448 773,04		25,00	
1904	550 283,88	1 448 772,26		25,00	
1905	550 284,26	1 448 771,34		25,00	
1906	550 284,58	1 448 770,54		25,00	
1907	550 285,00	1 448 769,64		25,00	
1908	550 285,34	1 448 768,84		25,00	
1909	550 285,72	1 448 768,00		25,00	
1910	550 286,04	1 448 767,16		25,00	
1911	550 286,34	1 448 766,32		25,00	
1912	550 286,68	1 448 765,50		25,00	
1913	550 286,94	1 448 764,60		25,00	
1914	550 287,26	1 448 763,74		25,00	
1915	550 287,56	1 448 762,84		25,00	
1916	550 287,86	1 448 762,00		25,00	
1917	550 288,16	1 448 760,96		25,00	
1918	550 288,50	1 448 759,88		25,00	
1919	550 288,80	1 448 758,88		25,00	
1920	550 289,20	1 448 757,80		25,00	

**Раздел 2**

Сведения о местоположении границ объекта					
1	2	3	4	5	6
1921	550 289,56	1 448 756,76	Картометрический метод	25,00	—
1922	550 289,92	1 448 755,76		25,00	
1923	550 290,24	1 448 754,72		25,00	
1924	550 290,62	1 448 753,68		25,00	
1925	550 290,98	1 448 752,64		25,00	
1926	550 291,38	1 448 751,66		25,00	
1927	550 291,76	1 448 750,64		25,00	
1928	550 292,12	1 448 749,64		25,00	
1929	550 292,52	1 448 748,62		25,00	
1930	550 292,86	1 448 747,60		25,00	
1931	550 293,28	1 448 746,60		25,00	
1932	550 293,66	1 448 745,60		25,00	
1933	550 294,08	1 448 744,60		25,00	
1934	550 294,44	1 448 743,58		25,00	
1935	550 294,88	1 448 742,56		25,00	
1936	550 295,24	1 448 741,54		25,00	
1937	550 295,70	1 448 740,50		25,00	
1938	550 296,16	1 448 739,54		25,00	
1939	550 296,60	1 448 738,52		25,00	
1940	550 297,04	1 448 737,54		25,00	
1941	550 297,50	1 448 736,54		25,00	
1942	550 297,88	1 448 735,54		25,00	
1943	550 298,36	1 448 734,56		25,00	
1944	550 298,84	1 448 733,54		25,00	
1945	550 299,28	1 448 732,64		25,00	
1946	550 306,46	1 448 715,78		25,00	
1947	550 310,96	1 448 705,76		25,00	
1948	550 314,46	1 448 696,66		25,00	
1949	550 315,66	1 448 690,62		25,00	
1950	550 318,14	1 448 685,62		25,00	
1951	550 320,34	1 448 676,76		25,00	
1952	550 321,00	1 448 667,96		25,00	
1953	550 322,72	1 448 641,44		25,00	
1954	550 324,74	1 448 624,66		25,00	
1955	550 325,60	1 448 612,70		25,00	
1956	550 326,06	1 448 607,56		25,00	
1957	550 324,90	1 448 599,76		25,00	
1958	550 323,16	1 448 591,18		25,00	
1959	550 349,57	1 448 592,01		25,00	
1960	550 401,74	1 448 091,12		25,00	
1961	550 566,72	1 448 088,54		25,00	
1962	550 725,60	1 448 254,13		25,00	
1963	550 688,94	1 448 301,45		25,00	
1964	550 668,59	1 448 286,48		25,00	
1965	550 566,93	1 448 419,84		25,00	
1966	550 667,42	1 448 496,58		25,00	
1967	550 706,72	1 448 456,66		25,00	
1968	550 709,02	1 448 453,67		25,00	
1969	550 708,72	1 448 453,44		25,00	
1970	550 710,06	1 448 452,51		25,00	
1971	550 734,27	1 448 483,08		25,00	
1972	550 772,28	1 448 531,78		25,00	
1973	550 728,22	1 448 579,76		25,00	
1974	550 716,22	1 448 592,86		25,00	
1975	550 679,94	1 448 630,80		25,00	

**Раздел 2**

Сведения о местоположении границ объекта					
1	2	3	4	5	6
1976	550 674,94	1 448 636,24	Картометрический метод	25,00	—
1977	550 690,20	1 448 657,67		25,00	
1978	550 340,37	1 448 962,21		25,00	
1979	550 163,97	1 448 874,96		25,00	
1980	550 035,53	1 448 899,71		25,00	
1981	549 994,46	1 448 907,62		25,00	
1433	549 814,20	1 448 765,38		25,00	
Терзона ПрТ(31)					
1982	551 821,08	1 449 478,40	Картометрический метод	25,00	—
1983	551 865,56	1 449 503,51		25,00	
1984	551 895,69	1 449 507,96		25,00	
1985	551 950,77	1 449 542,63		25,00	
1986	551 935,86	1 449 583,49		25,00	
1987	551 921,86	1 449 638,29		25,00	
1988	551 919,18	1 449 723,74		25,00	
1989	551 940,27	1 449 824,08		25,00	
1990	551 916,44	1 449 865,52		25,00	
1991	551 891,26	1 449 845,60		25,00	
1992	551 843,20	1 449 808,80		25,00	
1993	551 775,16	1 449 760,50		25,00	
1994	551 752,92	1 449 744,70		25,00	
1995	551 618,18	1 449 649,06		25,00	
1996	551 584,66	1 449 624,56		25,00	
1997	551 658,47	1 449 582,65		25,00	
1998	551 747,78	1 449 530,05		25,00	
1982	551 821,08	1 449 478,40	25,00		
Терзона ПрТ(32)					
1999	551 735,73	1 449 757,22	Картометрический метод	25,00	—
2000	551 745,20	1 449 765,54		25,00	
2001	551 777,94	1 449 803,18		25,00	
2002	551 792,40	1 449 834,98		25,00	
2003	551 788,25	1 449 835,02		25,00	
2004	551 788,20	1 449 833,50		25,00	
2005	551 766,18	1 449 834,00		25,00	
2006	551 766,21	1 449 835,25		25,00	
2007	551 753,79	1 449 835,38		25,00	
2008	551 745,55	1 449 839,24		25,00	
2009	551 712,60	1 449 862,80		25,00	
2010	551 712,80	1 449 817,26		25,00	
2011	551 706,56	1 449 778,70		25,00	
2012	551 704,62	1 449 766,76		25,00	
2013	551 696,44	1 449 748,96		25,00	
2014	551 685,47	1 449 725,11		25,00	
2015	551 679,94	1 449 713,10		25,00	
2016	551 713,27	1 449 737,48		25,00	
1999	551 735,73	1 449 757,22		25,00	
Терзона ПрТ(33)					
2017	551 057,12	1 449 691,09	Картометрический метод	25,00	—
2018	551 190,09	1 449 881,94		25,00	
2019	551 222,18	1 449 873,36		25,00	
2020	551 238,67	1 449 896,26		25,00	
2021	551 224,04	1 449 940,92		25,00	
2022	551 186,93	1 450 017,36		25,00	
2023	551 163,47	1 449 942,79		25,00	
2024	551 151,75	1 449 926,17		25,00	

**Раздел 2**

Сведения о местоположении границ объекта					
1	2	3	4	5	6
2025	551 135,83	1 449 934,06	Картометрический метод	25,00	—
2026	551 117,74	1 449 912,58		25,00	
2027	551 081,48	1 449 882,77		25,00	
2028	551 038,46	1 449 854,35		25,00	
2029	551 047,61	1 449 807,15		25,00	
2030	551 076,32	1 449 773,95		25,00	
2017	551 057,12	1 449 691,09		25,00	
Терзона ПрТ(34)					
2031	549 926,48	1 449 295,39	Картометрический метод	25,00	—
2333	549 821,91	1 449 334,17		25,00	
2332	549 908,64	1 449 375,42		25,00	
2331	549 925,24	1 449 737,66		25,00	
2330	550 051,96	1 449 739,10		25,00	
2329	550 068,99	1 450 115,32		25,00	
2328	550 054,19	1 450 160,67		25,00	
2327	550 054,01	1 450 169,67		25,00	
2326	550 051,67	1 450 287,13		25,00	
2325	550 019,49	1 450 339,84		25,00	
2324	550 023,93	1 450 343,13		25,00	
2323	550 096,05	1 450 321,08		25,00	
2322	550 127,94	1 450 317,53		25,00	
2321	550 171,30	1 450 321,50		25,00	
2320	550 197,04	1 450 323,86		25,00	
2319	550 193,57	1 450 276,55		25,00	
2318	550 193,55	1 450 272,76		25,00	
2317	550 193,39	1 450 272,77		25,00	
2316	550 185,89	1 450 114,80		25,00	
2315	550 182,91	1 450 114,85		25,00	
2314	550 180,08	1 450 054,42		25,00	
2313	550 270,84	1 450 058,53		25,00	
2312	550 326,16	1 450 061,03		25,00	
2311	550 353,75	1 450 028,08		25,00	
2310	550 392,33	1 450 024,18		25,00	
2309	550 391,23	1 449 982,02		25,00	
2308	550 477,44	1 449 974,47		25,00	
2307	550 526,80	1 449 962,24		25,00	
2306	550 542,96	1 450 052,99		25,00	
2305	550 599,69	1 450 063,13		25,00	
2304	550 619,95	1 450 060,93		25,00	
2303	550 638,27	1 450 054,72		25,00	
2302	550 681,51	1 450 113,06		25,00	
2301	550 690,40	1 450 200,45		25,00	
2300	550 655,22	1 450 236,88		25,00	
2299	550 612,93	1 450 315,97		25,00	
2298	550 615,41	1 450 317,69		25,00	
2297	550 597,05	1 450 345,83		25,00	
2296	550 633,82	1 450 370,28		25,00	
2295	550 580,94	1 450 444,76		25,00	
2294	550 567,00	1 450 444,40		25,00	
2293	550 564,42	1 450 464,41		25,00	
2292	550 562,56	1 450 476,06		25,00	
2291	550 492,61	1 450 528,02		25,00	
2290	550 495,95	1 450 548,16		25,00	
2289	550 407,53	1 450 565,50		25,00	
2288	550 404,67	1 450 520,75		25,00	

**Раздел 2**

Сведения о местоположении границ объекта					
1	2	3	4	5	6
2287	550 418,36	1 450 516,09	Картометрический метод	25,00	—
2286	550 420,99	1 450 449,48		25,00	
2285	550 412,80	1 450 450,04		25,00	
2284	550 405,95	1 450 450,12		25,00	
2283	550 397,37	1 450 450,30		25,00	
2282	550 388,68	1 450 450,41		25,00	
2281	550 379,85	1 450 450,75		25,00	
2280	550 371,11	1 450 451,26		25,00	
2279	550 355,91	1 450 451,84		25,00	
2278	550 334,09	1 450 452,28		25,00	
2277	550 324,55	1 450 452,66		25,00	
2276	550 310,33	1 450 453,56		25,00	
2275	550 295,95	1 450 454,01		25,00	
2274	550 278,06	1 450 454,61		25,00	
2273	550 269,09	1 450 455,04		25,00	
2272	550 259,81	1 450 455,27		25,00	
2271	550 251,03	1 450 455,38		25,00	
2270	550 242,24	1 450 455,48		25,00	
2269	550 233,01	1 450 455,68		25,00	
2268	550 223,48	1 450 456,15		25,00	
2267	550 223,00	1 450 434,37		25,00	
2266	550 232,72	1 450 434,00		25,00	
2265	550 241,85	1 450 433,52		25,00	
2264	550 250,91	1 450 433,02		25,00	
2263	550 259,96	1 450 432,58		25,00	
2262	550 269,54	1 450 432,30		25,00	
2261	550 278,24	1 450 431,82		25,00	
2260	550 295,53	1 450 431,42		25,00	
2259	550 309,62	1 450 430,83		25,00	
2258	550 324,00	1 450 430,24		25,00	
2257	550 333,47	1 450 430,08		25,00	
2256	550 339,68	1 450 407,04		25,00	
2255	550 338,16	1 450 305,92		25,00	
2254	550 251,83	1 450 306,60		25,00	
2253	550 185,88	1 450 377,11		25,00	
2252	550 186,50	1 450 416,95		25,00	
2251	550 075,78	1 450 424,51		25,00	
2250	550 021,15	1 450 418,75		25,00	
2249	550 012,33	1 450 411,58		25,00	
2248	550 006,25	1 450 390,67		25,00	
2247	550 000,18	1 450 381,35		25,00	
2246	549 968,62	1 450 353,82		25,00	
2245	549 968,91	1 450 339,23		25,00	
2244	549 954,87	1 450 339,25		25,00	
2243	549 952,16	1 450 447,36		25,00	
2242	550 121,71	1 450 621,36		25,00	
2241	550 171,48	1 450 672,44		25,00	
2240	549 557,26	1 450 799,06		25,00	
2239	549 150,80	1 450 778,14		25,00	
2238	549 093,30	1 450 510,84		25,00	
2237	548 557,82	1 450 480,08		25,00	
2236	548 395,32	1 450 654,78		25,00	
2235	548 446,74	1 450 734,44		25,00	
2234	548 448,38	1 450 732,76		25,00	
2233	548 489,10	1 450 732,16		25,00	

**Раздел 2**

<b>Сведения о местоположении границ объекта</b>					
<b>1</b>	<b>2</b>	<b>3</b>	<b>4</b>	<b>5</b>	<b>6</b>
2232	548 556,44	1 450 697,14	Картометрический метод	25,00	—
2231	548 671,70	1 450 688,60		25,00	
2230	548 922,90	1 450 691,56		25,00	
2229	549 032,70	1 450 771,42		25,00	
2228	549 014,38	1 450 907,62		25,00	
2227	548 975,80	1 451 050,94		25,00	
2226	549 053,30	1 451 240,06		25,00	
2225	549 002,26	1 451 458,30		25,00	
2224	548 955,90	1 451 533,76		25,00	
2223	549 061,94	1 452 212,62		25,00	
2222	549 391,48	1 452 135,76		25,00	
2221	549 632,88	1 451 648,52		25,00	
2220	549 766,22	1 451 379,52		25,00	
2219	549 836,80	1 451 237,12		25,00	
2218	550 065,82	1 451 220,72		25,00	
2217	550 386,00	1 451 197,80		25,00	
2216	550 429,72	1 451 204,28		25,00	
2215	550 457,64	1 451 217,72		25,00	
2214	550 504,50	1 451 240,28		25,00	
2213	550 519,62	1 451 257,78		25,00	
2212	550 507,06	1 451 073,62		25,00	
2211	550 523,78	1 451 058,84		25,00	
2210	550 528,10	1 451 047,24		25,00	
2209	550 532,42	1 451 040,22		25,00	
2208	550 540,94	1 451 031,24		25,00	
2207	550 547,84	1 451 026,56		25,00	
2206	550 555,32	1 451 023,10		25,00	
2205	550 562,94	1 451 021,00		25,00	
2204	550 695,16	1 450 996,72		25,00	
2203	550 658,72	1 450 982,89		25,00	
2202	550 642,91	1 450 919,05		25,00	
2201	550 630,06	1 450 924,73		25,00	
2200	550 536,51	1 450 908,43		25,00	
2199	550 499,26	1 450 923,74		25,00	
2198	550 461,08	1 450 967,11		25,00	
2197	550 461,00	1 450 959,77		25,00	
2196	550 496,99	1 450 920,36		25,00	
2195	550 536,06	1 450 904,29		25,00	
2194	550 629,55	1 450 920,58		25,00	
2193	550 645,64	1 450 913,47		25,00	
2192	550 662,10	1 450 979,90		25,00	
2191	550 694,06	1 450 989,52		25,00	
2190	550 689,17	1 450 978,87		25,00	
2189	550 674,03	1 450 945,84		25,00	
2188	550 658,84	1 450 916,22		25,00	
2187	550 628,01	1 450 847,73		25,00	
2186	550 637,40	1 450 814,34		25,00	
2185	550 676,36	1 450 797,04		25,00	
2184	550 674,76	1 450 785,50		25,00	
2183	550 663,14	1 450 693,68		25,00	
2182	550 681,08	1 450 682,28		25,00	
2181	550 776,76	1 450 619,64		25,00	
2180	550 831,94	1 450 584,00		25,00	
2179	550 858,80	1 450 566,24		25,00	
2178	550 786,47	1 450 486,15		25,00	



**Раздел 2**

<b>Сведения о местоположении границ объекта</b>					
<b>1</b>	<b>2</b>	<b>3</b>	<b>4</b>	<b>5</b>	<b>6</b>
2177	550 735,82	1 450 523,28	Картометрический метод	25,00	—
2176	550 735,13	1 450 522,32		25,00	
2175	550 733,23	1 450 523,71		25,00	
2174	550 733,91	1 450 524,67		25,00	
2173	550 721,36	1 450 533,87		25,00	
2172	550 723,78	1 450 537,19		25,00	
2171	550 721,71	1 450 538,69		25,00	
2170	550 719,30	1 450 535,38		25,00	
2169	550 614,90	1 450 611,89		25,00	
2168	550 614,61	1 450 611,51		25,00	
2167	550 612,71	1 450 612,91		25,00	
2166	550 612,98	1 450 613,28		25,00	
2165	550 591,06	1 450 629,36		25,00	
2164	550 593,09	1 450 632,15		25,00	
2163	550 591,02	1 450 633,65		25,00	
2162	550 589,00	1 450 630,87		25,00	
2161	550 563,34	1 450 649,67		25,00	
2160	550 524,29	1 450 597,31		25,00	
2159	550 586,68	1 450 551,95		25,00	
2158	550 572,36	1 450 537,99		25,00	
2157	550 570,30	1 450 477,96		25,00	
2156	550 697,37	1 450 413,68		25,00	
2155	550 727,13	1 450 418,44		25,00	
2154	550 744,54	1 450 389,14		25,00	
2153	550 734,12	1 450 313,54		25,00	
2152	550 735,02	1 450 308,68		25,00	
2151	550 774,50	1 450 283,75		25,00	
2150	550 799,34	1 450 255,66		25,00	
2149	550 807,13	1 450 264,77		25,00	
2148	550 837,72	1 450 261,98		25,00	
2147	550 849,44	1 450 277,19		25,00	
2146	550 843,37	1 450 281,14		25,00	
2145	550 881,25	1 450 329,55		25,00	
2144	550 960,63	1 450 465,67		25,00	
2143	550 954,63	1 450 504,80		25,00	
2142	550 941,34	1 450 525,36		25,00	
2141	551 007,27	1 450 667,22		25,00	
2140	551 013,10	1 450 664,38		25,00	
2139	551 015,06	1 450 662,44		25,00	
2138	551 016,96	1 450 660,40		25,00	
2137	551 018,80	1 450 658,08		25,00	
2136	551 020,60	1 450 655,60		25,00	
2135	551 022,28	1 450 652,82		25,00	
2134	551 023,94	1 450 649,88		25,00	
2133	551 025,64	1 450 646,54		25,00	
2132	551 026,14	1 450 645,64		25,00	
2131	551 026,26	1 450 645,46		25,00	
2130	551 038,56	1 450 617,44		25,00	
2129	551 038,62	1 450 617,32		25,00	
2128	551 038,68	1 450 617,18		25,00	
2127	551 038,74	1 450 617,02		25,00	
2126	551 054,59	1 450 584,32		25,00	
2125	551 027,25	1 450 574,70		25,00	
2124	551 027,91	1 450 540,52		25,00	
2123	551 028,83	1 450 497,06		25,00	

**Раздел 2**

<b>Сведения о местоположении границ объекта</b>					
<b>1</b>	<b>2</b>	<b>3</b>	<b>4</b>	<b>5</b>	<b>6</b>
2122	551 027,59	1 450 417,46	Картометрический метод	25,00	—
2121	551 027,41	1 450 355,13		25,00	
2120	551 025,02	1 450 338,34		25,00	
2119	551 188,04	1 450 219,74		25,00	
2118	551 171,00	1 450 110,72		25,00	
2117	551 163,09	1 450 040,58		25,00	
2116	551 148,28	1 449 981,40		25,00	
2115	551 142,02	1 450 018,56		25,00	
2114	551 104,66	1 450 035,88		25,00	
2113	551 079,29	1 450 047,64		25,00	
2112	551 091,73	1 450 115,57		25,00	
2111	551 044,29	1 450 172,18		25,00	
2110	550 945,27	1 450 174,36		25,00	
2109	550 918,46	1 450 082,92		25,00	
2108	550 827,46	1 449 713,46		25,00	
2107	550 844,23	1 449 637,72		25,00	
2106	550 916,42	1 449 608,76		25,00	
2105	550 916,30	1 449 605,58		25,00	
2104	550 836,64	1 449 591,37		25,00	
2103	550 821,00	1 449 670,08		25,00	
2102	550 771,42	1 449 662,74		25,00	
2101	550 786,99	1 449 582,51		25,00	
2100	550 739,24	1 449 573,96		25,00	
2099	550 729,93	1 449 571,90		25,00	
2098	550 675,18	1 449 567,72		25,00	
2097	550 652,90	1 449 566,00		25,00	
2096	550 642,43	1 449 432,99		25,00	
2095	550 638,17	1 449 435,61		25,00	
2094	550 636,37	1 449 433,16		25,00	
2093	550 580,62	1 449 466,12		25,00	
2092	550 582,29	1 449 468,93		25,00	
2091	550 577,75	1 449 471,36		25,00	
2090	550 576,19	1 449 468,74		25,00	
2089	550 530,36	1 449 495,83		25,00	
2088	550 493,31	1 449 499,14		25,00	
2087	550 494,58	1 449 522,75		25,00	
2086	550 506,26	1 449 521,29		25,00	
2085	550 520,87	1 449 525,22		25,00	
2084	550 524,10	1 449 524,49		25,00	
2083	550 521,91	1 449 536,36		25,00	
2082	550 519,63	1 449 530,74		25,00	
2081	550 516,76	1 449 528,82		25,00	
2080	550 505,49	1 449 526,34		25,00	
2079	550 489,13	1 449 527,66		25,00	
2078	550 472,93	1 449 527,46		25,00	
2077	550 459,47	1 449 522,72		25,00	
2076	550 444,34	1 449 530,82		25,00	
2075	550 437,43	1 449 536,43		25,00	
2074	550 435,02	1 449 546,72		25,00	
2073	550 529,64	1 449 586,96		25,00	
2072	550 529,62	1 449 637,08		25,00	
2071	550 528,35	1 449 729,60		25,00	
2070	550 504,32	1 449 729,53		25,00	
2069	550 493,79	1 449 729,51		25,00	
2068	550 468,54	1 449 729,42		25,00	

**Раздел 2**

Сведения о местоположении границ объекта					
1	2	3	4	5	6
2067	550 410,50	1 449 728,92	Картометрический метод	25,00	—
2066	550 410,44	1 449 738,63		25,00	
2065	550 413,47	1 449 743,14		25,00	
2064	550 417,16	1 449 744,95		25,00	
2063	550 416,25	1 449 749,79		25,00	
2062	550 396,69	1 449 748,79		25,00	
2061	550 397,12	1 449 732,04		25,00	
2060	550 395,03	1 449 732,02		25,00	
2059	550 333,71	1 449 730,97		25,00	
2058	550 199,83	1 449 728,47		25,00	
2057	550 196,79	1 449 660,35		25,00	
2056	550 194,55	1 449 583,40		25,00	
2055	550 192,73	1 449 518,83		25,00	
2054	550 225,80	1 449 518,36		25,00	
2053	550 264,82	1 449 518,90		25,00	
2052	550 305,79	1 449 519,00		25,00	
2051	550 308,26	1 449 520,07		25,00	
2050	550 320,67	1 449 520,75		25,00	
2049	550 325,68	1 449 521,27		25,00	
2048	550 333,16	1 449 521,45		25,00	
2047	550 340,67	1 449 521,14		25,00	
2046	550 353,14	1 449 521,14		25,00	
2045	550 360,54	1 449 522,04		25,00	
2044	550 365,37	1 449 523,25		25,00	
2043	550 374,80	1 449 526,62		25,00	
2042	550 379,34	1 449 528,55		25,00	
2041	550 413,68	1 449 541,31		25,00	
2040	550 482,73	1 449 497,07		25,00	
2039	550 529,42	1 449 492,90		25,00	
2038	550 644,88	1 449 424,57		25,00	
2037	550 644,52	1 449 418,34		25,00	
2036	550 593,02	1 449 340,12		25,00	
2035	550 423,26	1 449 335,33		25,00	
2034	550 392,74	1 449 390,49	25,00		
2033	550 308,68	1 449 421,11	25,00		
2032	549 985,64	1 449 296,86	25,00		
2031	549 926,48	1 449 295,39	25,00		
Вырез 1 из 2					
2334	550 775,10	1 450 255,56	Картометрический метод	25,00	—
2335	550 703,51	1 450 192,99		25,00	
2336	550 793,44	1 450 090,01		25,00	
2337	550 865,04	1 450 152,61		25,00	
2334	550 775,10	1 450 255,56		25,00	
Вырез 2 из 2					
2338	550 581,40	1 450 680,40	Картометрический метод	25,00	—
2339	550 626,06	1 450 815,32		25,00	
2340	550 621,18	1 450 834,84		25,00	
2341	550 628,36	1 450 876,70		25,00	
2342	550 619,34	1 450 878,24		25,00	
2343	550 622,16	1 450 895,98		25,00	
2344	550 571,60	1 450 903,60		25,00	
2345	550 563,78	1 450 862,28		25,00	
2346	550 614,52	1 450 853,28		25,00	
2347	550 611,84	1 450 836,42		25,00	
2348	550 553,12	1 450 790,62		25,00	

**Раздел 2**

Сведения о местоположении границ объекта					
1	2	3	4	5	6
2349	550 528,62	1 450 708,16	Картометрический метод	25,00	—
2338	550 581,40	1 450 680,40		25,00	
Терзона ПрТ(35)					
2334	550 775,10	1 450 255,56	Картометрический метод	25,00	—
2335	550 703,51	1 450 192,99		25,00	
2336	550 793,44	1 450 090,01		25,00	
2337	550 865,04	1 450 152,61		25,00	
2334	550 775,10	1 450 255,56		25,00	
Терзона ПрТ(36)					
2338	550 581,40	1 450 680,40	Картометрический метод	25,00	—
2339	550 626,06	1 450 815,32		25,00	
2340	550 621,18	1 450 834,84		25,00	
2341	550 628,36	1 450 876,70		25,00	
2342	550 619,34	1 450 878,24		25,00	
2343	550 622,16	1 450 895,98		25,00	
2344	550 571,60	1 450 903,60		25,00	
2345	550 563,78	1 450 862,28		25,00	
2346	550 614,52	1 450 853,28		25,00	
2347	550 611,84	1 450 836,42		25,00	
2348	550 553,12	1 450 790,62		25,00	
2349	550 528,62	1 450 708,16		25,00	
2338	550 581,40	1 450 680,40		25,00	
Терзона ПрТ(37)					
2350	551 394,81	1 449 819,53	Картометрический метод	25,00	—
2448	551 407,56	1 449 845,09		25,00	
2447	551 428,42	1 449 858,70		25,00	
2446	551 437,37	1 449 859,20		25,00	
2445	551 452,15	1 449 864,95		25,00	
2444	551 461,15	1 449 878,07		25,00	
2443	551 461,81	1 449 881,32		25,00	
2442	551 462,10	1 449 885,01		25,00	
2441	551 463,54	1 449 887,96		25,00	
2440	551 466,35	1 449 889,72		25,00	
2439	551 470,61	1 449 889,63		25,00	
2438	551 476,19	1 449 893,86		25,00	
2437	551 482,23	1 449 896,98		25,00	
2436	551 485,09	1 449 898,90		25,00	
2435	551 492,31	1 449 906,32		25,00	
2434	551 492,69	1 449 909,98		25,00	
2433	551 486,86	1 449 929,50		25,00	
2432	551 485,48	1 449 932,41		25,00	
2431	551 469,31	1 449 944,84		25,00	
2430	551 462,51	1 449 943,74		25,00	
2429	551 459,36	1 449 942,56		25,00	
2428	551 442,82	1 449 971,33		25,00	
2427	551 420,12	1 449 970,92		25,00	
2426	551 402,08	1 449 991,81		25,00	
2425	551 384,28	1 449 995,45		25,00	
2424	551 299,59	1 450 002,09		25,00	
2423	551 286,19	1 450 004,91		25,00	
2422	551 275,25	1 450 015,02		25,00	
2421	551 275,28	1 449 991,93		25,00	
2420	551 275,32	1 449 941,79		25,00	
2419	551 274,60	1 449 869,17		25,00	
2418	551 275,20	1 449 857,84		25,00	

**Раздел 2**

<b>Сведения о местоположении границ объекта</b>					
<b>1</b>	<b>2</b>	<b>3</b>	<b>4</b>	<b>5</b>	<b>6</b>
2417	551 280,24	1 449 848,71	Картометрический метод	25,00	—
2416	551 290,16	1 449 842,24		25,00	
2415	551 290,93	1 449 824,89		25,00	
2414	551 291,73	1 449 813,92		25,00	
2413	551 275,36	1 449 815,40		25,00	
2412	551 265,30	1 449 816,25		25,00	
2411	551 257,64	1 449 816,92		25,00	
2410	551 260,37	1 449 884,18		25,00	
2409	551 247,32	1 449 945,09		25,00	
2408	551 209,72	1 450 010,42		25,00	
2407	551 197,70	1 450 045,12		25,00	
2406	551 195,34	1 450 067,73		25,00	
2405	551 191,23	1 450 107,02		25,00	
2404	551 190,69	1 450 112,13		25,00	
2403	551 217,07	1 450 362,08		25,00	
2402	551 214,12	1 450 326,20		25,00	
2401	551 216,92	1 450 305,92		25,00	
2400	551 221,24	1 450 293,84		25,00	
2399	551 227,84	1 450 284,32		25,00	
2398	551 235,60	1 450 278,06		25,00	
2397	551 247,20	1 450 272,26		25,00	
2396	551 263,82	1 450 266,54		25,00	
2395	551 273,66	1 450 263,30		25,00	
2394	551 272,42	1 450 243,44		25,00	
2393	551 273,04	1 450 165,40		25,00	
2392	551 288,12	1 450 154,70		25,00	
2391	551 300,62	1 450 146,12		25,00	
2390	551 329,56	1 450 146,73		25,00	
2389	551 329,08	1 450 118,83		25,00	
2388	551 344,96	1 450 113,24		25,00	
2387	551 344,92	1 450 097,60		25,00	
2386	551 345,22	1 450 095,00		25,00	
2385	551 375,24	1 450 094,10		25,00	
2384	551 379,86	1 450 089,68		25,00	
2383	551 452,17	1 450 060,36		25,00	
2382	551 531,12	1 449 994,24		25,00	
2381	551 555,86	1 449 973,48		25,00	
2380	551 601,72	1 449 944,08		25,00	
2379	551 702,41	1 449 869,75		25,00	
2378	551 697,91	1 449 781,79		25,00	
2377	551 673,91	1 449 724,40		25,00	
2376	551 664,30	1 449 714,18		25,00	
2375	551 642,03	1 449 690,52		25,00	
2374	551 601,46	1 449 662,58		25,00	
2373	551 580,14	1 449 653,76		25,00	
2372	551 583,93	1 449 669,38		25,00	
2371	551 506,24	1 449 669,46		25,00	
2370	551 485,03	1 449 644,27		25,00	
2369	551 432,22	1 449 707,65		25,00	
2368	551 413,60	1 449 728,80		25,00	
2367	551 416,80	1 449 738,40		25,00	
2366	551 425,48	1 449 757,80		25,00	
2365	551 435,02	1 449 775,98		25,00	
2364	551 441,64	1 449 790,06		25,00	
2363	551 443,70	1 449 797,80		25,00	

**Раздел 2**

Сведения о местоположении границ объекта						
1	2	3	4	5	6	
2362	551 439,30	1 449 798,64	Картометрический метод	25,00	—	
2361	551 436,90	1 449 798,06		25,00		
2360	551 433,86	1 449 796,02		25,00		
2359	551 426,80	1 449 785,52		25,00		
2358	551 420,86	1 449 781,86		25,00		
2357	551 416,26	1 449 781,58		25,00		
2356	551 399,60	1 449 779,26		25,00		
2355	551 398,18	1 449 770,46		25,00		
2354	551 398,08	1 449 754,44		25,00		
2353	551 397,76	1 449 748,16		25,00		
2352	551 392,00	1 449 778,08		25,00		
2351	551 437,13	1 449 817,57		25,00		
2350	551 394,81	1 449 819,53	25,00			
Вырез 1 из 3						
2449	551 273,50	1 450 091,51	Картометрический метод	25,00	—	
2450	551 267,69	1 450 088,06		25,00		
2451	551 266,52	1 450 079,99		25,00		
2452	551 264,97	1 450 075,15		25,00		
2453	551 282,68	1 450 043,14		25,00		
2454	551 303,45	1 450 053,57		25,00		
2455	551 306,09	1 450 049,56		25,00		
2456	551 309,16	1 450 051,50		25,00		
2457	551 307,03	1 450 055,41		25,00		
2458	551 331,56	1 450 067,98		25,00		
2459	551 308,91	1 450 112,55		25,00		
2449	551 273,50	1 450 091,51		25,00		
Вырез 2 из 3						
2460	551 578,68	1 449 835,62	Картометрический метод	25,00	—	
2461	551 524,06	1 449 875,78		25,00		
2462	551 512,64	1 449 892,66		25,00		
2463	551 509,80	1 449 888,50		25,00		
2464	551 503,14	1 449 873,94		25,00		
2465	551 493,38	1 449 861,32		25,00		
2466	551 487,40	1 449 853,78		25,00		
2467	551 485,80	1 449 849,34		25,00		
2468	551 488,98	1 449 845,58		25,00		
2469	551 494,78	1 449 841,76		25,00		
2470	551 501,74	1 449 838,66		25,00		
2471	551 509,08	1 449 836,06		25,00		
2472	551 518,90	1 449 835,28		25,00		
2473	551 536,92	1 449 836,38		25,00		
2474	551 543,44	1 449 838,14		25,00		
2475	551 550,68	1 449 839,92		25,00		
2476	551 551,58	1 449 839,14		25,00		
2477	551 552,94	1 449 835,74		25,00		
2478	551 555,88	1 449 833,94		25,00		
2479	551 563,72	1 449 832,66		25,00		
2480	551 574,86	1 449 835,30		25,00		
2460	551 578,68	1 449 835,62		25,00		
Вырез 3 из 3						
2481	551 458,28	1 449 839,22	Картометрический метод	25,00	—	
2482	551 455,00	1 449 838,30		25,00		
2483	551 452,14	1 449 835,10		25,00		
2484	551 448,84	1 449 828,38		25,00		
2485	551 447,96	1 449 821,66		25,00		

**Раздел 2**

Сведения о местоположении границ объекта						
1	2	3	4	5	6	
2486	551 449,30	1 449 816,08	Картометрический метод	25,00	—	
2487	551 456,32	1 449 810,80		25,00		
2488	551 462,50	1 449 806,46		25,00		
2489	551 469,38	1 449 803,64		25,00		
2490	551 474,40	1 449 799,08		25,00		
2491	551 477,78	1 449 805,54		25,00		
2492	551 478,20	1 449 810,66		25,00		
2493	551 476,64	1 449 817,20		25,00		
2494	551 473,60	1 449 825,62		25,00		
2495	551 470,16	1 449 830,40		25,00		
2496	551 462,12	1 449 836,28		25,00		
2481	551 458,28	1 449 839,22	25,00			
Терзона ПрТ(38)						
2449	551 273,50	1 450 091,51	Картометрический метод	25,00	—	
2450	551 267,69	1 450 088,06		25,00		
2451	551 266,52	1 450 079,99		25,00		
2452	551 264,97	1 450 075,15		25,00		
2453	551 282,68	1 450 043,14		25,00		
2454	551 303,45	1 450 053,57		25,00		
2455	551 306,09	1 450 049,56		25,00		
2456	551 309,16	1 450 051,50		25,00		
2457	551 307,03	1 450 055,41		25,00		
2458	551 331,56	1 450 067,98		25,00		
2459	551 308,91	1 450 112,55		25,00		
2449	551 273,50	1 450 091,51	25,00			
Терзона ПрТ(39)						
2460	551 578,68	1 449 835,62	Картометрический метод	25,00	—	
2461	551 524,06	1 449 875,78		25,00		
2462	551 512,64	1 449 892,66		25,00		
2463	551 509,80	1 449 888,50		25,00		
2464	551 503,14	1 449 873,94		25,00		
2465	551 493,38	1 449 861,32		25,00		
2466	551 487,40	1 449 853,78		25,00		
2467	551 485,80	1 449 849,34		25,00		
2468	551 488,98	1 449 845,58		25,00		
2469	551 494,78	1 449 841,76		25,00		
2470	551 501,74	1 449 838,66		25,00		
2471	551 509,08	1 449 836,06		25,00		
2472	551 518,90	1 449 835,28		25,00		
2473	551 536,92	1 449 836,38		25,00		
2474	551 543,44	1 449 838,14		25,00		
2475	551 550,68	1 449 839,92		25,00		
2476	551 551,58	1 449 839,14		25,00		
2477	551 552,94	1 449 835,74		25,00		
2478	551 555,88	1 449 833,94		25,00		
2479	551 563,72	1 449 832,66		25,00		
2480	551 574,86	1 449 835,30		25,00		
2460	551 578,68	1 449 835,62		25,00		
Терзона ПрТ(40)						
2481	551 458,28	1 449 839,22	Картометрический метод	25,00	—	
2482	551 455,00	1 449 838,30		25,00		
2483	551 452,14	1 449 835,10		25,00		
2484	551 448,84	1 449 828,38		25,00		
2485	551 447,96	1 449 821,66		25,00		
2486	551 449,30	1 449 816,08		25,00		

**Раздел 2**

Сведения о местоположении границ объекта					
1	2	3	4	5	6
2487	551 456,32	1 449 810,80	Картометрический метод	25,00	—
2488	551 462,50	1 449 806,46		25,00	
2489	551 469,38	1 449 803,64		25,00	
2490	551 474,40	1 449 799,08		25,00	
2491	551 477,78	1 449 805,54		25,00	
2492	551 478,20	1 449 810,66		25,00	
2493	551 476,64	1 449 817,20		25,00	
2494	551 473,60	1 449 825,62		25,00	
2495	551 470,16	1 449 830,40		25,00	
2496	551 462,12	1 449 836,28		25,00	
2481	551 458,28	1 449 839,22		25,00	
Терзона ПрТ(41)					
2497	551 388,79	1 449 805,62	Картометрический метод	25,00	—
2498	551 394,81	1 449 819,53		25,00	
2499	551 338,23	1 449 836,94		25,00	
2497	551 388,79	1 449 805,62		25,00	
Терзона ПрТ(42)					
2500	552 410,77	1 449 366,74	Картометрический метод	25,00	—
2501	552 406,20	1 449 375,89		25,00	
2502	552 390,36	1 449 419,64		25,00	
2503	552 390,99	1 449 481,84		25,00	
2504	552 410,58	1 449 481,49		25,00	
2505	552 411,27	1 449 523,83		25,00	
2506	552 444,40	1 449 523,94		25,00	
2507	552 444,78	1 449 544,91		25,00	
2508	552 474,20	1 449 553,93		25,00	
2509	552 523,42	1 449 553,83		25,00	
2510	552 532,00	1 449 546,10		25,00	
2511	552 552,85	1 449 522,72		25,00	
2512	552 553,81	1 449 506,03		25,00	
2513	552 585,35	1 449 504,04		25,00	
2514	552 607,47	1 449 540,41		25,00	
2515	552 521,95	1 449 589,49		25,00	
2516	552 504,85	1 449 599,70		25,00	
2517	552 491,59	1 449 606,72		25,00	
2518	552 488,86	1 449 602,00		25,00	
2519	552 486,11	1 449 597,26		25,00	
2520	552 485,80	1 449 592,65		25,00	
2521	552 473,65	1 449 603,57		25,00	
2522	552 447,57	1 449 624,96		25,00	
2523	552 441,82	1 449 622,24		25,00	
2524	552 426,73	1 449 615,11		25,00	
2525	552 427,37	1 449 613,19		25,00	
2526	552 422,56	1 449 611,41		25,00	
2527	552 413,29	1 449 611,71		25,00	
2528	552 389,44	1 449 573,33		25,00	
2529	552 396,10	1 449 561,20		25,00	
2530	552 396,34	1 449 556,18		25,00	
2531	552 391,88	1 449 546,68		25,00	
2532	552 375,50	1 449 531,26		25,00	
2533	552 351,77	1 449 512,72		25,00	
2534	552 331,26	1 449 479,72		25,00	
2535	552 328,24	1 449 457,54		25,00	
2536	552 327,66	1 449 449,81		25,00	
2537	552 337,00	1 449 443,08	25,00		



**Раздел 2**

Сведения о местоположении границ объекта					
1	2	3	4	5	6
2538	552 325,86	1 449 425,22	Картометрический метод	25,00	—
2539	552 324,50	1 449 406,88		25,00	
2540	552 322,34	1 449 397,02		25,00	
2541	552 320,86	1 449 394,98		25,00	
2500	552 410,77	1 449 366,74		25,00	
Терзона ПрТ(43)					
2542	552 387,78	1 449 576,36	Картометрический метод	25,00	—
2543	552 409,42	1 449 611,17		25,00	
2544	552 410,17	1 449 614,46		25,00	
2545	552 393,59	1 449 616,89		25,00	
2546	552 362,32	1 449 644,91		25,00	
2547	552 361,33	1 449 644,05		25,00	
2548	552 369,12	1 449 631,50		25,00	
2549	552 372,88	1 449 618,24		25,00	
2550	552 378,70	1 449 593,34		25,00	
2551	552 387,14	1 449 577,52		25,00	
2542	552 387,78	1 449 576,36		25,00	
Терзона ПрТ(44)					
2552	552 313,15	1 450 693,35	Картометрический метод	25,00	—
3067	552 318,00	1 450 694,94		25,00	
3066	552 332,42	1 450 672,03		25,00	
3065	552 339,57	1 450 676,77		25,00	
3064	552 345,91	1 450 667,19		25,00	
3063	552 353,23	1 450 671,91		25,00	
3062	552 364,62	1 450 679,25		25,00	
3061	552 367,26	1 450 681,44		25,00	
3060	552 369,08	1 450 684,02		25,00	
3059	552 369,55	1 450 687,12		25,00	
3058	552 351,91	1 450 714,59		25,00	
3057	552 366,90	1 450 739,89		25,00	
3056	552 368,88	1 450 743,50		25,00	
3055	552 373,70	1 450 775,90		25,00	
3054	552 378,76	1 450 812,66		25,00	
3053	552 303,99	1 450 910,98		25,00	
3052	552 287,72	1 450 931,39		25,00	
3051	552 266,49	1 450 956,80		25,00	
3050	552 242,61	1 450 984,58		25,00	
3049	552 218,11	1 451 012,19		25,00	
3048	552 201,40	1 451 031,19		25,00	
3047	552 183,56	1 451 050,69		25,00	
3046	552 171,00	1 451 065,28		25,00	
3045	552 159,64	1 451 077,20		25,00	
3044	552 135,61	1 451 063,62		25,00	
3043	552 127,04	1 451 057,33		25,00	
3042	552 140,26	1 451 007,97		25,00	
3041	552 151,61	1 450 972,33		25,00	
3040	552 148,10	1 450 969,72		25,00	
3039	552 142,54	1 450 977,91		25,00	
3038	552 124,57	1 451 009,06		25,00	
3037	552 108,50	1 451 043,23		25,00	
3036	552 115,35	1 451 049,52		25,00	
3035	552 083,69	1 451 111,18		25,00	
3034	552 073,49	1 451 116,45		25,00	
3033	552 056,93	1 451 151,19		25,00	
3032	551 858,51	1 451 567,38		25,00	

**Раздел 2**

<b>Сведения о местоположении границ объекта</b>					
<b>1</b>	<b>2</b>	<b>3</b>	<b>4</b>	<b>5</b>	<b>6</b>
3031	551 829,43	1 451 616,96	Картометрический метод	25,00	—
3030	551 808,14	1 451 659,65		25,00	
3029	551 776,68	1 451 726,09		25,00	
3028	551 755,23	1 451 779,08		25,00	
3027	551 742,29	1 451 821,11		25,00	
3026	551 736,76	1 451 876,49		25,00	
3025	551 736,29	1 451 944,16		25,00	
3024	551 765,62	1 452 155,63		25,00	
3023	551 779,45	1 452 255,31		25,00	
3022	551 781,49	1 452 286,07		25,00	
3021	551 848,82	1 452 783,62		25,00	
3020	551 848,95	1 452 832,79		25,00	
3019	551 837,88	1 452 897,78		25,00	
3018	551 826,07	1 452 937,93		25,00	
3017	551 799,78	1 452 995,43		25,00	
3016	551 770,64	1 453 043,90		25,00	
3015	551 708,06	1 453 109,25		25,00	
3014	551 682,36	1 453 129,02		25,00	
3013	551 680,30	1 453 130,60		25,00	
3012	551 655,77	1 453 149,08		25,00	
3011	551 656,49	1 453 160,43		25,00	
3010	551 716,95	1 453 151,22		25,00	
3009	551 772,92	1 453 141,21		25,00	
3008	551 778,57	1 453 117,25		25,00	
3007	551 821,62	1 453 114,68		25,00	
3006	551 843,16	1 453 114,40		25,00	
3005	551 875,72	1 453 120,54		25,00	
3004	551 996,50	1 453 160,92		25,00	
3003	551 999,10	1 453 157,30		25,00	
3002	552 001,02	1 453 153,26		25,00	
3001	552 006,08	1 453 146,66		25,00	
3000	552 009,66	1 453 141,88		25,00	
2999	552 014,52	1 453 135,16		25,00	
2998	552 025,66	1 453 131,04		25,00	
2997	552 034,96	1 453 132,84		25,00	
2996	552 049,62	1 453 143,22		25,00	
2995	552 061,08	1 453 153,02		25,00	
2994	552 069,60	1 453 152,16		25,00	
2993	552 071,48	1 453 144,16		25,00	
2992	552 076,06	1 453 142,18		25,00	
2991	552 077,30	1 453 137,60		25,00	
2990	552 087,46	1 453 134,44		25,00	
2989	552 095,82	1 453 134,34		25,00	
2988	552 102,58	1 453 136,38		25,00	
2987	552 110,56	1 453 142,98		25,00	
2986	552 114,80	1 453 147,16		25,00	
2985	552 116,54	1 453 155,94		25,00	
2984	552 117,68	1 453 165,34		25,00	
2983	552 118,84	1 453 172,72		25,00	
2982	552 118,96	1 453 179,58		25,00	
2981	552 118,58	1 453 187,36		25,00	
2980	552 118,58	1 453 187,54		25,00	
2979	552 137,94	1 453 194,42		25,00	
2978	552 191,74	1 453 219,72		25,00	
2977	552 180,52	1 453 233,89		25,00	

**Раздел 2**

<b>Сведения о местоположении границ объекта</b>					
<b>1</b>	<b>2</b>	<b>3</b>	<b>4</b>	<b>5</b>	<b>6</b>
2976	552 275,26	1 453 266,85	Картометрический метод	25,00	—
2975	552 319,43	1 453 282,21		25,00	
2974	552 320,22	1 453 281,92		25,00	
2973	552 322,44	1 453 276,10		25,00	
2972	552 333,66	1 453 271,44		25,00	
2971	552 348,28	1 453 266,76		25,00	
2970	552 360,80	1 453 265,42		25,00	
2969	552 369,92	1 453 265,24		25,00	
2968	552 379,03	1 453 261,39		25,00	
2967	552 383,05	1 453 259,78		25,00	
2966	552 393,32	1 453 243,24		25,00	
2965	552 397,66	1 453 230,68		25,00	
2964	552 408,68	1 453 222,48		25,00	
2963	552 416,80	1 453 221,72		25,00	
2962	552 425,06	1 453 224,06		25,00	
2961	552 431,98	1 453 223,98		25,00	
2960	552 443,96	1 453 224,44		25,00	
2959	552 450,96	1 453 224,34		25,00	
2958	552 462,86	1 453 219,70		25,00	
2957	552 475,44	1 453 217,60		25,00	
2956	552 488,00	1 453 216,76		25,00	
2955	552 499,40	1 453 213,44		25,00	
2954	552 515,08	1 453 207,52		25,00	
2953	552 530,80	1 453 201,52		25,00	
2952	552 536,50	1 453 199,58		25,00	
2951	552 555,28	1 453 197,40		25,00	
2950	552 562,28	1 453 195,34		25,00	
2949	552 566,52	1 453 190,18		25,00	
2948	552 567,60	1 453 182,06		25,00	
2947	552 549,66	1 453 162,08		25,00	
2946	552 549,04	1 453 160,40		25,00	
2945	552 549,52	1 453 159,66		25,00	
2944	552 554,04	1 453 152,32		25,00	
2943	552 557,74	1 453 149,54		25,00	
2942	552 552,28	1 453 131,81		25,00	
2941	552 551,20	1 453 126,10		25,00	
2940	552 545,39	1 453 095,29		25,00	
2939	552 533,59	1 453 037,02		25,00	
2938	552 654,21	1 452 966,38		25,00	
2937	552 686,56	1 452 962,11		25,00	
2936	552 713,41	1 452 958,57		25,00	
2935	552 776,42	1 452 950,25		25,00	
2934	552 707,36	1 452 694,64		25,00	
2933	552 921,11	1 452 539,96		25,00	
2932	552 928,96	1 452 451,57		25,00	
2931	553 023,11	1 452 370,20		25,00	
2930	553 189,53	1 452 369,82		25,00	
2929	553 283,72	1 452 432,70		25,00	
2928	553 306,67	1 452 481,16		25,00	
2927	553 256,76	1 452 552,95		25,00	
2926	553 212,38	1 452 553,65		25,00	
2925	553 210,96	1 452 604,71		25,00	
2924	553 131,41	1 452 625,93		25,00	
2923	553 119,82	1 452 595,04		25,00	
2922	553 057,09	1 452 595,48		25,00	

**Раздел 2**

<b>Сведения о местоположении границ объекта</b>					
<b>1</b>	<b>2</b>	<b>3</b>	<b>4</b>	<b>5</b>	<b>6</b>
2921	553 143,50	1 452 705,82	Картометрический метод	25,00	—
2920	552 984,91	1 452 921,82		25,00	
2919	553 067,31	1 452 915,17		25,00	
2918	553 025,81	1 452 972,66		25,00	
2917	553 044,71	1 452 986,14		25,00	
2916	553 047,55	1 452 988,15		25,00	
2915	553 092,84	1 453 012,78		25,00	
2914	553 109,35	1 453 024,18		25,00	
2913	553 125,84	1 453 034,39		25,00	
2912	553 141,59	1 453 055,29		25,00	
2911	553 147,04	1 453 070,90		25,00	
2910	553 149,50	1 453 068,60		25,00	
2909	553 158,60	1 453 059,78		25,00	
2908	553 170,60	1 453 059,60		25,00	
2907	553 185,08	1 453 066,50		25,00	
2906	553 190,38	1 453 095,28		25,00	
2905	553 188,12	1 453 104,94		25,00	
2904	553 178,70	1 453 121,94		25,00	
2903	553 171,68	1 453 129,22		25,00	
2902	553 160,00	1 453 153,50		25,00	
2901	553 157,82	1 453 165,54		25,00	
2900	553 153,22	1 453 177,64		25,00	
2899	553 153,44	1 453 192,10		25,00	
2898	553 152,94	1 453 197,22		25,00	
2897	553 151,38	1 453 213,74		25,00	
2896	553 149,26	1 453 235,28		25,00	
2895	553 139,74	1 453 242,74		25,00	
2894	553 130,24	1 453 247,72		25,00	
2893	553 113,52	1 453 250,38		25,00	
2892	553 113,76	1 453 267,32		25,00	
2891	553 121,14	1 453 271,86		25,00	
2890	553 130,64	1 453 274,12		25,00	
2889	553 147,62	1 453 283,54		25,00	
2888	553 159,80	1 453 295,34		25,00	
2887	553 174,34	1 453 302,32		25,00	
2886	553 181,72	1 453 319,10		25,00	
2885	553 194,10	1 453 338,06		25,00	
2884	553 203,86	1 453 347,56		25,00	
2883	553 206,48	1 453 359,52		25,00	
2882	553 223,40	1 453 368,82		25,00	
2881	553 219,20	1 453 378,10		25,00	
2880	553 213,40	1 453 399,80		25,00	
2879	553 423,06	1 453 285,10		25,00	
2878	553 400,14	1 453 250,92		25,00	
2877	553 392,81	1 453 234,97		25,00	
2876	553 402,46	1 453 226,12		25,00	
2875	553 427,98	1 453 220,38		25,00	
2874	553 429,44	1 453 205,34		25,00	
2873	553 396,36	1 453 176,62		25,00	
2872	553 392,32	1 453 145,72		25,00	
2871	553 447,58	1 453 058,00		25,00	
2870	553 492,94	1 452 955,42		25,00	
2869	553 545,50	1 452 928,12		25,00	
2868	553 716,78	1 452 914,62		25,00	
2867	554 019,12	1 452 884,88		25,00	

**Раздел 2**

<b>Сведения о местоположении границ объекта</b>					
<b>1</b>	<b>2</b>	<b>3</b>	<b>4</b>	<b>5</b>	<b>6</b>
2866	554 175,68	1 452 874,58	Картометрический метод	25,00	—
2865	554 227,02	1 452 871,02		25,00	
2864	554 337,10	1 452 862,14		25,00	
2863	554 416,80	1 452 846,08		25,00	
2862	554 473,00	1 452 825,30		25,00	
2861	554 491,52	1 452 886,98		25,00	
2860	554 539,34	1 452 919,70		25,00	
2859	554 629,96	1 452 906,36		25,00	
2858	554 676,46	1 452 888,22		25,00	
2857	554 732,84	1 452 902,88		25,00	
2856	554 781,70	1 452 937,76		25,00	
2855	554 768,98	1 452 973,66		25,00	
2854	554 808,40	1 452 971,28		25,00	
2853	554 806,54	1 452 941,56		25,00	
2852	554 835,50	1 452 939,90		25,00	
2851	554 821,50	1 452 900,52		25,00	
2850	554 858,16	1 452 862,70		25,00	
2849	554 917,54	1 452 840,30		25,00	
2848	554 987,18	1 452 798,82		25,00	
2847	555 071,52	1 452 724,66		25,00	
2846	555 141,62	1 452 669,76		25,00	
2845	555 157,02	1 452 659,92		25,00	
2844	555 311,74	1 452 659,48		25,00	
2843	555 338,88	1 452 671,28		25,00	
2842	555 434,32	1 452 704,18		25,00	
2841	555 527,58	1 452 745,02		25,00	
2840	555 649,50	1 452 788,14		25,00	
2839	555 667,40	1 452 794,46		25,00	
2838	555 953,06	1 452 908,38		25,00	
2837	555 938,00	1 452 961,74		25,00	
2836	555 954,06	1 453 005,42		25,00	
2835	556 066,22	1 453 040,66		25,00	
2834	556 209,72	1 453 072,16		25,00	
2833	556 324,92	1 453 090,06		25,00	
2832	556 351,27	1 453 090,78		25,00	
2831	556 387,53	1 453 088,53		25,00	
2830	556 403,04	1 453 087,29		25,00	
2829	556 436,20	1 453 083,66		25,00	
2828	556 549,31	1 453 063,56		25,00	
2827	556 547,50	1 453 046,60		25,00	
2826	556 545,70	1 453 029,86		25,00	
2825	556 547,94	1 452 680,30		25,00	
2824	556 439,14	1 452 677,16		25,00	
2823	556 426,54	1 452 682,60		25,00	
2822	556 379,26	1 452 687,10		25,00	
2821	556 333,92	1 452 686,18		25,00	
2820	556 300,00	1 452 694,84		25,00	
2819	556 245,52	1 452 729,74		25,00	
2818	556 197,02	1 452 735,40		25,00	
2817	556 141,82	1 452 723,22		25,00	
2816	556 118,90	1 452 768,08		25,00	
2815	556 057,74	1 452 807,40		25,00	
2814	556 023,20	1 452 858,18		25,00	
2813	555 999,26	1 452 904,38		25,00	
2812	555 741,50	1 452 805,86		25,00	

**Раздел 2**

<b>Сведения о местоположении границ объекта</b>					
<b>1</b>	<b>2</b>	<b>3</b>	<b>4</b>	<b>5</b>	<b>6</b>
2811	555 627,28	1 452 758,12	Картометрический метод	25,00	—
2810	555 572,70	1 452 735,44		25,00	
2809	555 315,42	1 452 638,26		25,00	
2808	555 296,46	1 452 638,36		25,00	
2807	555 291,22	1 452 621,90		25,00	
2806	555 325,52	1 452 614,20		25,00	
2805	555 394,22	1 452 613,78		25,00	
2804	555 482,34	1 452 618,22		25,00	
2803	555 544,66	1 452 612,88		25,00	
2802	555 556,04	1 452 611,94		25,00	
2801	555 623,80	1 452 553,14		25,00	
2800	555 663,64	1 452 513,18		25,00	
2799	555 706,02	1 452 470,30		25,00	
2798	555 751,20	1 452 445,20		25,00	
2797	555 784,10	1 452 421,24		25,00	
2796	555 831,62	1 452 422,10		25,00	
2795	555 865,60	1 452 460,22		25,00	
2794	555 874,12	1 452 469,56		25,00	
2793	555 913,96	1 452 525,56		25,00	
2792	555 965,30	1 452 568,16		25,00	
2791	556 017,72	1 452 604,94		25,00	
2790	556 037,80	1 452 604,58		25,00	
2789	556 048,70	1 452 609,70		25,00	
2788	556 052,60	1 452 612,04		25,00	
2787	556 039,20	1 452 579,00		25,00	
2786	556 001,42	1 452 543,98		25,00	
2785	555 979,50	1 452 487,64		25,00	
2784	555 940,06	1 452 450,98		25,00	
2783	555 922,76	1 452 445,12		25,00	
2782	555 884,74	1 452 432,40		25,00	
2781	555 826,48	1 452 411,32		25,00	
2780	555 782,02	1 452 390,24		25,00	
2779	555 783,20	1 452 360,96		25,00	
2778	555 826,24	1 452 370,84		25,00	
2777	555 836,80	1 452 373,22		25,00	
2776	555 879,56	1 452 409,76		25,00	
2775	555 924,92	1 452 415,52		25,00	
2774	555 962,98	1 452 434,58		25,00	
2773	556 003,26	1 452 454,78		25,00	
2772	556 081,50	1 452 494,10		25,00	
2771	556 190,60	1 452 521,36		25,00	
2770	556 203,52	1 452 524,64		25,00	
2769	556 290,76	1 452 516,74		25,00	
2768	556 298,02	1 452 529,54		25,00	
2767	556 319,14	1 452 555,38		25,00	
2766	556 378,50	1 452 606,74		25,00	
2765	556 443,56	1 452 599,30		25,00	
2764	556 548,46	1 452 597,00		25,00	
2763	556 549,82	1 452 382,36		25,00	
2762	556 457,96	1 452 347,50		25,00	
2761	556 441,76	1 452 342,02		25,00	
2760	556 426,86	1 452 330,94		25,00	
2759	556 379,42	1 452 325,10		25,00	
2758	556 315,80	1 452 321,18		25,00	
2757	556 271,84	1 452 323,56		25,00	

**Раздел 2**

<b>Сведения о местоположении границ объекта</b>					
<b>1</b>	<b>2</b>	<b>3</b>	<b>4</b>	<b>5</b>	<b>6</b>
2756	556 255,66	1 452 325,44	Картометрический метод	25,00	—
2755	556 249,50	1 452 353,32		25,00	
2754	556 200,56	1 452 352,44		25,00	
2753	556 178,22	1 452 385,38		25,00	
2752	556 101,72	1 452 396,42		25,00	
2751	556 033,88	1 452 394,28		25,00	
2750	555 974,94	1 452 335,88		25,00	
2749	555 938,52	1 452 311,88		25,00	
2748	555 875,04	1 452 293,56		25,00	
2747	555 848,82	1 452 268,18		25,00	
2746	555 810,50	1 452 209,40		25,00	
2745	555 785,92	1 452 167,38		25,00	
2744	555 316,12	1 452 290,44		25,00	
2743	555 264,96	1 452 214,18		25,00	
2742	555 128,50	1 452 183,60		25,00	
2741	555 111,64	1 452 166,82		25,00	
2740	555 100,16	1 452 186,10		25,00	
2739	555 083,30	1 452 209,10		25,00	
2738	555 067,90	1 452 215,68		25,00	
2737	555 071,92	1 452 237,52		25,00	
2736	555 107,38	1 452 244,20		25,00	
2735	555 129,58	1 452 266,54		25,00	
2734	555 121,42	1 452 323,96		25,00	
2733	555 113,72	1 452 358,58		25,00	
2732	555 056,52	1 452 356,46		25,00	
2731	555 075,50	1 452 380,84		25,00	
2730	555 092,18	1 452 460,46		25,00	
2729	555 094,86	1 452 609,64		25,00	
2728	554 609,41	1 452 610,50		25,00	
2727	554 450,10	1 452 610,78		25,00	
2726	554 438,50	1 452 539,72		25,00	
2725	554 445,40	1 452 491,30		25,00	
2724	554 468,56	1 452 328,70		25,00	
2723	554 515,42	1 452 123,70		25,00	
2722	554 610,94	1 452 004,31		25,00	
2721	554 566,34	1 451 948,48		25,00	
2720	554 552,54	1 451 869,56		25,00	
2719	554 536,38	1 451 824,94		25,00	
2718	554 516,62	1 451 770,42		25,00	
2717	554 502,70	1 451 713,40		25,00	
2716	554 486,26	1 451 680,74		25,00	
2715	554 431,38	1 451 582,76		25,00	
2714	554 356,06	1 451 533,62		25,00	
2713	554 296,28	1 451 499,42		25,00	
2712	554 241,18	1 451 469,94		25,00	
2711	554 197,32	1 451 424,48		25,00	
2710	554 167,20	1 451 342,78		25,00	
2709	554 137,76	1 451 300,00		25,00	
2708	554 118,72	1 451 281,68		25,00	
2707	554 051,78	1 451 254,78		25,00	
2706	554 031,20	1 451 213,82		25,00	
2705	554 017,64	1 451 188,06		25,00	
2704	553 990,56	1 451 176,06		25,00	
2703	553 913,24	1 451 135,60		25,00	
2702	553 877,26	1 451 072,68		25,00	

**Раздел 2**

<b>Сведения о местоположении границ объекта</b>					
<b>1</b>	<b>2</b>	<b>3</b>	<b>4</b>	<b>5</b>	<b>6</b>
2701	553 837,86	1 451 012,16	Картометрический метод	25,00	—
2700	553 540,66	1 450 881,18		25,00	
2699	553 543,28	1 450 941,88		25,00	
2698	553 579,22	1 451 007,62		25,00	
2697	553 642,24	1 451 066,84		25,00	
2696	553 699,32	1 451 163,46		25,00	
2695	553 660,52	1 451 145,42		25,00	
2694	553 639,10	1 451 141,68		25,00	
2693	553 623,02	1 451 132,60		25,00	
2692	553 605,44	1 451 128,84		25,00	
2691	553 579,04	1 451 115,92		25,00	
2690	553 489,18	1 451 069,86		25,00	
2689	553 421,88	1 451 027,20		25,00	
2688	553 400,54	1 450 993,34		25,00	
2687	553 380,50	1 450 925,18		25,00	
2686	553 378,00	1 450 809,40		25,00	
2685	553 198,44	1 450 730,24		25,00	
2684	552 780,96	1 450 253,68		25,00	
2683	552 645,30	1 450 149,78		25,00	
2682	552 601,22	1 449 967,82		25,00	
2681	552 599,91	1 449 962,46		25,00	
2680	552 598,62	1 449 957,16		25,00	
2679	552 585,84	1 449 904,37		25,00	
2678	552 498,44	1 449 884,01		25,00	
2677	552 428,41	1 449 867,03		25,00	
2676	552 393,06	1 449 858,91		25,00	
2675	552 390,56	1 449 858,33		25,00	
2674	552 386,57	1 449 857,41		25,00	
2673	552 378,76	1 449 853,13		25,00	
2672	552 381,88	1 449 842,14		25,00	
2671	552 383,32	1 449 837,07		25,00	
2670	552 374,80	1 449 834,60		25,00	
2669	552 345,04	1 449 825,94		25,00	
2668	552 329,82	1 449 821,50		25,00	
2667	552 326,44	1 449 813,10		25,00	
2666	552 306,79	1 449 764,16		25,00	
2665	552 296,48	1 449 756,26		25,00	
2664	552 278,96	1 449 728,44		25,00	
2663	552 276,76	1 449 726,08		25,00	
2662	552 270,31	1 449 717,51		25,00	
2661	552 272,39	1 449 715,84		25,00	
2660	552 267,12	1 449 709,72		25,00	
2659	552 320,76	1 449 660,48		25,00	
2658	552 334,61	1 449 670,21		25,00	
2657	552 357,94	1 449 648,91		25,00	
2656	552 356,85	1 449 647,67		25,00	
2655	552 351,34	1 449 647,96		25,00	
2654	552 338,12	1 449 651,00		25,00	
2653	552 321,64	1 449 650,18		25,00	
2652	552 316,82	1 449 650,30		25,00	
2651	552 312,44	1 449 651,12		25,00	
2650	552 309,12	1 449 649,80		25,00	
2649	552 307,48	1 449 646,24		25,00	
2648	552 309,98	1 449 641,78		25,00	
2647	552 310,64	1 449 636,74		25,00	



**Раздел 2**

Сведения о местоположении границ объекта					
1	2	3	4	5	6
2646	552 311,42	1 449 628,16	Картометрический метод	25,00	—
2645	552 312,36	1 449 613,78		25,00	
2644	552 312,50	1 449 602,10		25,00	
2643	552 313,06	1 449 595,62		25,00	
2642	552 313,72	1 449 588,62		25,00	
2641	552 315,68	1 449 576,98		25,00	
2640	552 315,88	1 449 574,22		25,00	
2639	552 316,26	1 449 567,84		25,00	
2638	552 316,66	1 449 561,06		25,00	
2637	552 316,90	1 449 556,52		25,00	
2636	552 316,52	1 449 552,06		25,00	
2635	552 315,54	1 449 545,78		25,00	
2634	552 314,46	1 449 542,54		25,00	
2633	552 312,04	1 449 537,16		25,00	
2632	552 308,00	1 449 528,50		25,00	
2631	552 303,76	1 449 520,16		25,00	
2630	552 301,42	1 449 515,90		25,00	
2629	552 297,20	1 449 508,92		25,00	
2628	552 293,26	1 449 502,72		25,00	
2627	552 290,58	1 449 498,96		25,00	
2626	552 287,30	1 449 494,66		25,00	
2625	552 284,16	1 449 489,26		25,00	
2624	552 282,90	1 449 485,16		25,00	
2623	552 281,50	1 449 478,88		25,00	
2622	552 279,20	1 449 468,34		25,00	
2621	552 277,94	1 449 463,84		25,00	
2620	552 275,92	1 449 458,90		25,00	
2619	552 274,00	1 449 455,32		25,00	
2618	552 270,64	1 449 450,02		25,00	
2617	552 266,96	1 449 445,52		25,00	
2616	552 255,66	1 449 432,22		25,00	
2615	552 232,29	1 449 446,57		25,00	
2614	552 170,59	1 449 477,73		25,00	
2613	552 164,75	1 449 481,92		25,00	
2612	552 152,63	1 449 477,46		25,00	
2611	552 113,44	1 449 521,76		25,00	
2610	552 061,92	1 449 564,58		25,00	
2609	552 061,48	1 449 564,60		25,00	
2608	552 003,14	1 449 566,96		25,00	
2607	551 964,10	1 449 564,12		25,00	
2606	551 949,19	1 449 611,59		25,00	
2605	551 942,76	1 449 686,38		25,00	
2604	551 946,87	1 449 685,83		25,00	
2603	551 947,37	1 449 689,18		25,00	
2602	551 945,27	1 449 689,71		25,00	
2601	551 965,81	1 449 823,36		25,00	
2600	551 969,74	1 449 822,71		25,00	
2599	551 970,57	1 449 828,90		25,00	
2598	551 969,12	1 449 829,12		25,00	
2597	551 977,96	1 449 879,10		25,00	
2596	551 991,97	1 449 929,92		25,00	
2595	552 011,18	1 450 030,13		25,00	
2594	552 012,63	1 450 037,98		25,00	
2593	552 009,05	1 450 038,64		25,00	
2592	552 015,52	1 450 061,68		25,00	

**Раздел 2**

Сведения о местоположении границ объекта					
1	2	3	4	5	6
2591	552 029,83	1 450 120,76	Картометрический метод	25,00	—
2590	552 052,63	1 450 222,73		25,00	
2589	552 056,76	1 450 245,01		25,00	
2588	552 059,21	1 450 258,20		25,00	
2587	552 067,01	1 450 256,39		25,00	
2586	552 118,80	1 450 481,66		25,00	
2585	552 125,12	1 450 497,32		25,00	
2584	552 132,00	1 450 505,86		25,00	
2583	552 133,64	1 450 507,16		25,00	
2582	552 145,58	1 450 512,94		25,00	
2581	552 157,36	1 450 515,71		25,00	
2580	552 177,73	1 450 511,68		25,00	
2579	552 181,06	1 450 512,99		25,00	
2578	552 183,42	1 450 515,61		25,00	
2577	552 184,87	1 450 543,75		25,00	
2576	552 189,11	1 450 578,95		25,00	
2575	552 191,96	1 450 602,58		25,00	
2574	552 196,02	1 450 601,98		25,00	
2573	552 195,70	1 450 587,76		25,00	
2572	552 209,34	1 450 587,45		25,00	
2571	552 217,62	1 450 587,27		25,00	
2570	552 217,43	1 450 563,32		25,00	
2569	552 217,76	1 450 512,86		25,00	
2568	552 226,69	1 450 512,40		25,00	
2567	552 237,61	1 450 512,37		25,00	
2566	552 242,49	1 450 513,07		25,00	
2565	552 256,99	1 450 517,12		25,00	
2564	552 275,69	1 450 537,35		25,00	
2563	552 282,93	1 450 545,59		25,00	
2562	552 287,17	1 450 551,26		25,00	
2561	552 289,52	1 450 556,84		25,00	
2560	552 291,12	1 450 562,09		25,00	
2559	552 290,89	1 450 580,56		25,00	
2558	552 290,05	1 450 640,91		25,00	
2557	552 298,74	1 450 641,08	25,00		
2556	552 298,66	1 450 665,24	25,00		
2555	552 299,87	1 450 683,34	25,00		
2554	552 303,87	1 450 692,01	25,00		
2553	552 308,94	1 450 691,98	25,00		
2552	552 313,15	1 450 693,35	25,00		
Вырез 1 из 13					
3068	551 798,90	1 451 774,88	Картометрический метод	25,00	—
3069	551 804,08	1 451 765,12		25,00	
3070	551 804,50	1 451 760,62		25,00	
3071	551 807,68	1 451 754,10		25,00	
3072	551 813,54	1 451 741,50		25,00	
3073	551 816,08	1 451 734,84		25,00	
3074	551 819,32	1 451 729,38		25,00	
3075	551 823,00	1 451 723,26		25,00	
3076	551 828,32	1 451 713,32		25,00	
3077	551 835,32	1 451 704,46		25,00	
3078	551 837,96	1 451 701,64		25,00	
3079	551 846,00	1 451 690,66		25,00	
3080	551 850,72	1 451 680,80		25,00	
3081	551 857,14	1 451 670,84		25,00	

**Раздел 2**

<b>Сведения о местоположении границ объекта</b>					
<b>1</b>	<b>2</b>	<b>3</b>	<b>4</b>	<b>5</b>	<b>6</b>
3082	551 862,62	1 451 642,28	Картометрический метод	25,00	—
3083	551 864,72	1 451 637,88		25,00	
3084	551 868,46	1 451 630,72		25,00	
3085	551 874,98	1 451 622,52		25,00	
3086	551 876,00	1 451 620,86		25,00	
3087	551 880,30	1 451 613,16		25,00	
3088	551 886,14	1 451 603,16		25,00	
3089	551 894,64	1 451 588,24		25,00	
3090	551 900,00	1 451 581,06		25,00	
3091	551 909,08	1 451 571,10		25,00	
3092	551 914,52	1 451 567,12		25,00	
3093	551 928,20	1 451 566,84		25,00	
3094	551 936,24	1 451 562,38		25,00	
3095	551 954,06	1 451 552,36		25,00	
3096	551 987,54	1 451 529,74		25,00	
3097	551 997,18	1 451 522,66		25,00	
3098	552 007,40	1 451 519,10		25,00	
3099	552 019,74	1 451 517,42		25,00	
3100	552 030,76	1 451 511,78		25,00	
3101	552 040,30	1 451 505,44		25,00	
3102	552 053,98	1 451 496,16		25,00	
3103	552 058,76	1 451 493,40		25,00	
3104	552 070,94	1 451 481,42		25,00	
3105	552 075,80	1 451 476,50		25,00	
3106	552 079,20	1 451 473,72		25,00	
3107	552 089,38	1 451 461,16		25,00	
3108	552 093,46	1 451 457,56		25,00	
3109	552 102,38	1 451 457,46		25,00	
3110	552 110,00	1 451 458,80		25,00	
3111	552 120,84	1 451 461,88		25,00	
3112	552 129,96	1 451 463,92		25,00	
3113	552 132,58	1 451 468,60		25,00	
3114	552 137,82	1 451 471,14		25,00	
3115	552 146,46	1 451 478,72		25,00	
3116	552 153,58	1 451 489,44		25,00	
3117	552 158,06	1 451 491,96		25,00	
3118	552 159,70	1 451 498,18		25,00	
3119	552 161,36	1 451 504,42		25,00	
3120	552 162,26	1 451 512,12		25,00	
3121	552 162,30	1 451 515,18		25,00	
3122	552 160,90	1 451 526,80		25,00	
3123	552 154,72	1 451 532,82		25,00	
3124	552 143,10	1 451 540,62		25,00	
3125	552 143,14	1 451 542,66		25,00	
3126	552 140,54	1 451 551,02		25,00	
3127	552 136,56	1 451 562,08		25,00	
3128	552 142,14	1 451 567,44		25,00	
3129	552 146,28	1 451 570,90		25,00	
3130	552 149,92	1 451 579,20		25,00	
3131	552 163,90	1 451 587,92		25,00	
3132	552 171,42	1 451 586,44		25,00	
3133	552 184,62	1 451 589,74		25,00	
3134	552 195,04	1 451 593,68		25,00	
3135	552 203,96	1 451 593,52		25,00	
3136	552 221,40	1 451 602,86		25,00	

**Раздел 2**

<b>Сведения о местоположении границ объекта</b>					
<b>1</b>	<b>2</b>	<b>3</b>	<b>4</b>	<b>5</b>	<b>6</b>
3137	552 235,92	1 451 604,72	Картометрический метод	25,00	—
3138	552 259,46	1 451 613,32		25,00	
3139	552 270,52	1 451 616,60		25,00	
3140	552 280,88	1 451 619,92		25,00	
3141	552 296,88	1 451 624,54		25,00	
3142	552 313,62	1 451 629,70		25,00	
3143	552 319,18	1 451 631,66		25,00	
3144	552 326,94	1 451 639,18		25,00	
3145	552 331,12	1 451 647,54		25,00	
3146	552 332,10	1 451 664,68		25,00	
3147	552 324,00	1 451 674,38		25,00	
3148	552 303,24	1 451 678,26		25,00	
3149	552 298,42	1 451 679,06		25,00	
3150	552 288,02	1 451 677,12		25,00	
3151	552 274,88	1 451 675,90		25,00	
3152	552 261,82	1 451 674,74		25,00	
3153	552 251,44	1 451 673,54		25,00	
3154	552 238,30	1 451 672,36		25,00	
3155	552 235,00	1 451 674,46		25,00	
3156	552 231,60	1 451 679,40		25,00	
3157	552 228,96	1 451 689,04		25,00	
3158	552 225,70	1 451 701,54		25,00	
3159	552 221,66	1 451 704,42		25,00	
3160	552 212,64	1 451 706,60		25,00	
3161	552 210,64	1 451 710,06		25,00	
3162	552 207,30	1 451 714,34		25,00	
3163	552 203,26	1 451 718,70		25,00	
3164	552 224,20	1 451 722,32		25,00	
3165	552 230,60	1 451 724,62		25,00	
3166	552 243,24	1 451 733,66		25,00	
3167	552 245,26	1 451 735,02		25,00	
3168	552 253,06	1 451 738,88		25,00	
3169	552 257,50	1 451 743,62		25,00	
3170	552 269,24	1 451 750,18		25,00	
3171	552 275,56	1 451 755,92		25,00	
3172	552 277,60	1 451 760,32		25,00	
3173	552 281,08	1 451 765,06		25,00	
3174	552 291,02	1 451 781,92		25,00	
3175	552 298,94	1 451 789,58		25,00	
3176	552 304,80	1 451 793,86		25,00	
3177	552 308,84	1 451 798,64		25,00	
3178	552 317,58	1 451 797,50		25,00	
3179	552 323,88	1 451 794,50		25,00	
3180	552 328,74	1 451 793,48		25,00	
3181	552 344,72	1 451 792,62		25,00	
3182	552 369,10	1 451 779,06		25,00	
3183	552 370,80	1 451 776,50		25,00	
3184	552 372,14	1 451 773,04		25,00	
3185	552 376,14	1 451 768,08		25,00	
3186	552 382,24	1 451 760,40		25,00	
3187	552 379,02	1 451 759,50		25,00	
3188	552 390,32	1 451 751,98		25,00	
3189	552 394,98	1 451 742,22		25,00	
3190	552 399,80	1 451 733,94		25,00	
3191	552 402,94	1 451 733,14		25,00	

**Раздел 2**

<b>Сведения о местоположении границ объекта</b>					
<b>1</b>	<b>2</b>	<b>3</b>	<b>4</b>	<b>5</b>	<b>6</b>
3192	552 405,94	1 451 729,18	Картометрический метод	25,00	—
3193	552 408,78	1 451 715,18		25,00	
3194	552 414,12	1 451 708,10		25,00	
3195	552 414,08	1 451 704,24		25,00	
3196	552 417,00	1 451 692,54		25,00	
3197	552 423,06	1 451 683,96		25,00	
3198	552 430,72	1 451 676,78		25,00	
3199	552 439,08	1 451 670,42		25,00	
3200	552 453,10	1 451 667,14		25,00	
3201	552 461,58	1 451 666,96		25,00	
3202	552 467,78	1 451 666,88		25,00	
3203	552 479,38	1 451 667,46		25,00	
3204	552 487,90	1 451 667,32		25,00	
3205	552 500,38	1 451 667,92		25,00	
3206	552 506,64	1 451 667,82		25,00	
3207	552 515,84	1 451 667,72		25,00	
3208	552 526,80	1 451 669,06		25,00	
3209	552 536,88	1 451 669,66		25,00	
3210	552 559,36	1 451 672,64		25,00	
3211	552 685,74	1 451 607,54		25,00	
3212	552 720,66	1 451 588,34		25,00	
3213	552 743,74	1 451 574,60		25,00	
3214	552 745,56	1 451 572,94		25,00	
3215	552 757,40	1 451 568,32		25,00	
3216	552 748,12	1 451 562,06		25,00	
3217	552 755,68	1 451 527,16		25,00	
3218	552 710,30	1 451 541,86		25,00	
3219	552 697,94	1 451 547,52		25,00	
3220	552 685,96	1 451 552,60		25,00	
3221	552 675,68	1 451 557,22		25,00	
3222	552 662,16	1 451 561,10		25,00	
3223	552 647,96	1 451 560,80		25,00	
3224	552 623,98	1 451 560,06		25,00	
3225	552 606,56	1 451 559,36		25,00	
3226	552 585,78	1 451 559,62		25,00	
3227	552 573,86	1 451 564,64		25,00	
3228	552 559,20	1 451 569,30		25,00	
3229	552 545,54	1 451 568,40		25,00	
3230	552 531,40	1 451 562,18		25,00	
3231	552 524,08	1 451 554,20		25,00	
3232	552 521,10	1 451 541,16		25,00	
3233	552 525,80	1 451 527,28		25,00	
3234	552 521,44	1 451 519,08		25,00	
3235	552 503,42	1 451 513,20		25,00	
3236	552 473,70	1 451 512,32		25,00	
3237	552 466,14	1 451 511,00		25,00	
3238	552 451,46	1 451 509,90		25,00	
3239	552 425,08	1 451 510,94		25,00	
3240	552 402,56	1 451 516,14		25,00	
3241	552 384,68	1 451 512,80		25,00	
3242	552 368,02	1 451 501,46		25,00	
3243	552 351,12	1 451 482,60		25,00	
3244	552 348,54	1 451 469,82		25,00	
3245	552 343,32	1 451 452,72		25,00	
3246	552 345,56	1 451 439,80		25,00	

**Раздел 2**

<b>Сведения о местоположении границ объекта</b>					
<b>1</b>	<b>2</b>	<b>3</b>	<b>4</b>	<b>5</b>	<b>6</b>
3247	552 343,92	1 451 410,94	Картометрический метод	25,00	—
3248	552 343,74	1 451 399,28		25,00	
3249	552 344,66	1 451 382,06		25,00	
3250	552 346,22	1 451 363,72		25,00	
3251	552 347,32	1 451 353,18		25,00	
3252	552 350,22	1 451 343,92		25,00	
3253	552 351,36	1 451 340,80		25,00	
3254	552 356,16	1 451 335,96		25,00	
3255	552 360,40	1 451 329,66		25,00	
3256	552 367,14	1 451 325,84		25,00	
3257	552 372,78	1 451 323,96		25,00	
3258	552 349,88	1 451 308,00		25,00	
3259	552 328,92	1 451 294,22		25,00	
3260	552 315,20	1 451 263,10		25,00	
3261	552 340,82	1 451 255,32		25,00	
3262	552 340,84	1 451 255,30		25,00	
3263	552 340,86	1 451 255,30		25,00	
3264	552 340,88	1 451 255,30		25,00	
3265	552 375,26	1 451 245,72		25,00	
3266	552 397,76	1 451 238,00		25,00	
3267	552 410,52	1 451 232,34		25,00	
3268	552 418,58	1 451 226,98		25,00	
3269	552 421,30	1 451 224,06		25,00	
3270	552 424,10	1 451 220,42		25,00	
3271	552 436,30	1 451 199,88		25,00	
3272	552 449,46	1 451 169,94		25,00	
3273	552 460,84	1 451 146,96		25,00	
3274	552 463,68	1 451 142,14		25,00	
3275	552 472,24	1 451 141,90		25,00	
3276	552 479,14	1 451 137,66		25,00	
3277	552 490,30	1 451 131,82		25,00	
3278	552 499,04	1 451 128,14		25,00	
3279	552 502,90	1 451 126,22		25,00	
3280	552 508,10	1 451 125,00		25,00	
3281	552 518,96	1 451 125,82		25,00	
3282	552 519,37	1 451 126,93		25,00	
3283	552 520,88	1 451 131,08		25,00	
3284	552 537,02	1 451 150,98		25,00	
3285	552 547,98	1 451 180,48		25,00	
3286	552 567,24	1 451 196,94		25,00	
3287	552 596,00	1 451 210,32		25,00	
3288	552 597,80	1 451 191,20		25,00	
3289	552 604,56	1 451 171,02		25,00	
3290	552 604,78	1 451 170,36		25,00	
3291	552 604,48	1 451 165,00		25,00	
3292	552 578,98	1 451 133,44		25,00	
3293	552 572,32	1 451 113,48		25,00	
3294	552 555,42	1 451 114,74		25,00	
3295	552 521,48	1 451 102,54		25,00	
3296	552 545,20	1 451 074,66		25,00	
3297	552 577,36	1 451 034,06		25,00	
3298	552 626,92	1 451 024,78		25,00	
3299	552 682,98	1 451 033,38		25,00	
3300	552 744,90	1 451 069,42		25,00	
3301	552 789,94	1 451 110,00		25,00	

**Раздел 2**

<b>Сведения о местоположении границ объекта</b>					
<b>1</b>	<b>2</b>	<b>3</b>	<b>4</b>	<b>5</b>	<b>6</b>
3302	552 821,16	1 451 134,66	Картометрический метод	25,00	—
3303	552 843,40	1 451 113,28		25,00	
3304	552 833,48	1 451 060,70		25,00	
3305	552 791,04	1 451 023,92		25,00	
3306	552 751,50	1 451 003,44		25,00	
3307	552 709,12	1 450 978,58		25,00	
3308	552 690,82	1 450 956,32		25,00	
3309	552 673,52	1 450 911,48		25,00	
3310	552 691,30	1 450 888,62		25,00	
3311	552 726,44	1 450 931,72		25,00	
3312	552 773,28	1 450 948,96		25,00	
3313	552 826,08	1 450 966,22		25,00	
3314	552 885,18	1 450 999,86		25,00	
3315	552 927,50	1 451 011,18		25,00	
3316	552 898,42	1 450 980,08		25,00	
3317	552 869,42	1 450 952,02		25,00	
3318	552 864,52	1 450 922,54		25,00	
3319	552 864,40	1 450 921,88		25,00	
3320	552 824,94	1 450 892,62		25,00	
3321	552 776,82	1 450 882,76		25,00	
3322	552 728,28	1 450 856,48		25,00	
3323	552 708,38	1 450 831,18		25,00	
3324	552 715,56	1 450 811,58		25,00	
3325	552 742,06	1 450 773,56		25,00	
3326	552 755,04	1 450 716,24		25,00	
3327	552 782,28	1 450 707,50		25,00	
3328	552 789,54	1 450 705,12		25,00	
3329	552 833,06	1 450 712,04		25,00	
3330	552 901,28	1 450 750,08		25,00	
3331	552 941,70	1 450 787,78		25,00	
3332	552 977,96	1 450 802,40		25,00	
3333	553 069,84	1 450 850,28		25,00	
3334	553 136,32	1 450 856,98		25,00	
3335	553 201,06	1 450 865,34		25,00	
3336	553 214,86	1 450 895,58		25,00	
3337	553 207,92	1 450 933,70		25,00	
3338	553 196,88	1 450 956,58		25,00	
3339	553 153,18	1 450 961,10		25,00	
3340	553 111,42	1 450 956,14		25,00	
3341	553 094,18	1 450 950,72		25,00	
3342	553 096,34	1 450 971,60		25,00	
3343	553 102,62	1 451 005,66		25,00	
3344	553 098,76	1 451 013,12		25,00	
3345	553 086,02	1 451 038,26		25,00	
3346	553 052,02	1 451 044,54		25,00	
3347	553 017,60	1 451 037,48		25,00	
3348	553 000,94	1 451 058,56		25,00	
3349	552 993,72	1 451 085,28		25,00	
3350	552 945,26	1 451 141,12		25,00	
3351	552 983,90	1 451 190,00		25,00	
3352	553 023,96	1 451 202,66		25,00	
3353	553 065,52	1 451 183,10		25,00	
3354	553 148,14	1 451 126,58		25,00	
3355	553 234,82	1 451 087,20		25,00	
3356	553 278,28	1 451 092,16		25,00	

**Раздел 2**

<b>Сведения о местоположении границ объекта</b>					
<b>1</b>	<b>2</b>	<b>3</b>	<b>4</b>	<b>5</b>	<b>6</b>
3357	553 322,34	1 451 097,18	Картометрический метод	25,00	—
3358	553 411,60	1 451 097,76		25,00	
3359	553 436,58	1 451 116,24		25,00	
3360	553 450,66	1 451 163,54		25,00	
3361	553 473,60	1 451 170,80		25,00	
3362	553 490,38	1 451 174,66		25,00	
3363	553 498,42	1 451 189,12		25,00	
3364	553 498,42	1 451 189,20		25,00	
3365	553 496,46	1 451 226,62		25,00	
3366	553 489,08	1 451 264,24		25,00	
3367	553 486,84	1 451 310,86		25,00	
3368	553 499,08	1 451 342,96		25,00	
3369	553 494,22	1 451 369,98		25,00	
3370	553 483,26	1 451 407,38		25,00	
3371	553 470,50	1 451 451,72		25,00	
3372	553 470,84	1 451 470,68		25,00	
3373	553 471,12	1 451 490,42		25,00	
3374	553 483,38	1 451 503,68		25,00	
3375	553 528,32	1 451 517,98		25,00	
3376	553 706,78	1 451 593,94		25,00	
3377	553 720,06	1 451 601,16		25,00	
3378	553 783,50	1 451 635,26		25,00	
3379	553 835,18	1 451 660,78		25,00	
3380	553 829,96	1 451 730,51		25,00	
3381	553 850,82	1 451 739,20		25,00	
3382	554 017,96	1 451 806,79		25,00	
3383	554 017,63	1 452 012,30		25,00	
3384	554 045,78	1 452 032,58		25,00	
3385	554 079,30	1 452 032,06		25,00	
3386	554 163,50	1 452 043,66		25,00	
3387	554 288,08	1 452 100,12		25,00	
3388	554 380,90	1 452 086,44		25,00	
3389	554 439,34	1 452 062,40		25,00	
3390	554 540,89	1 452 075,85		25,00	
3391	554 506,18	1 452 119,24		25,00	
3392	554 458,72	1 452 326,88		25,00	
3393	554 428,38	1 452 539,82		25,00	
3394	554 444,92	1 452 641,11		25,00	
3395	554 320,86	1 452 649,46		25,00	
3396	554 305,70	1 452 661,00		25,00	
3397	554 283,77	1 452 700,16		25,00	
3398	554 282,95	1 452 699,90		25,00	
3399	554 195,20	1 452 719,28		25,00	
3400	554 175,72	1 452 716,64		25,00	
3401	554 161,14	1 452 726,02		25,00	
3402	554 151,62	1 452 731,10		25,00	
3403	554 139,88	1 452 737,10		25,00	
3404	554 131,34	1 452 734,30		25,00	
3405	554 108,92	1 452 726,76		25,00	
3406	554 070,26	1 452 707,40		25,00	
3407	553 923,40	1 452 663,92		25,00	
3408	553 876,82	1 452 649,88		25,00	
3409	553 838,98	1 452 652,50		25,00	
3410	553 808,80	1 452 645,74		25,00	
3411	553 767,76	1 452 616,40		25,00	



**Раздел 2**

<b>Сведения о местоположении границ объекта</b>					
<b>1</b>	<b>2</b>	<b>3</b>	<b>4</b>	<b>5</b>	<b>6</b>
3412	553 703,70	1 452 599,90	Картометрический метод	25,00	—
3413	553 676,42	1 452 603,66		25,00	
3414	553 645,44	1 452 620,90		25,00	
3415	553 618,32	1 452 631,76		25,00	
3416	553 582,14	1 452 628,34		25,00	
3417	553 534,04	1 452 605,36		25,00	
3418	553 438,52	1 452 585,74		25,00	
3419	553 420,52	1 452 585,36		25,00	
3420	553 402,90	1 452 585,00		25,00	
3421	553 392,80	1 452 589,10		25,00	
3422	553 373,38	1 452 598,90		25,00	
3423	553 347,38	1 452 616,26		25,00	
3424	553 324,34	1 452 601,55		25,00	
3425	553 409,58	1 452 476,64		25,00	
3426	553 378,56	1 452 457,54		25,00	
3427	553 353,98	1 452 439,42		25,00	
3428	553 336,22	1 452 419,34		25,00	
3429	553 324,18	1 452 390,52		25,00	
3430	553 324,34	1 452 363,74		25,00	
3431	553 329,46	1 452 317,88		25,00	
3432	553 335,36	1 452 289,28		25,00	
3433	553 345,25	1 452 285,97		25,00	
3434	553 352,81	1 452 244,26		25,00	
3435	553 379,58	1 452 120,41		25,00	
3436	553 365,56	1 452 108,46		25,00	
3437	553 345,76	1 452 090,98		25,00	
3438	553 341,36	1 452 112,10		25,00	
3439	553 334,44	1 452 169,02		25,00	
3440	553 324,06	1 452 242,26		25,00	
3441	553 321,38	1 452 290,08		25,00	
3442	553 314,42	1 452 341,20		25,00	
3443	553 303,60	1 452 375,48		25,00	
3444	553 284,86	1 452 365,50		25,00	
3445	553 270,16	1 452 345,60		25,00	
3446	553 275,26	1 452 306,76		25,00	
3447	553 281,12	1 452 252,52		25,00	
3448	553 299,42	1 452 206,30		25,00	
3449	553 312,40	1 452 177,18		25,00	
3450	553 318,54	1 452 140,96		25,00	
3451	553 318,78	1 452 121,32		25,00	
3452	553 331,94	1 452 103,66		25,00	
3453	553 323,92	1 452 089,76		25,00	
3454	553 293,14	1 452 066,96		25,00	
3455	553 263,04	1 452 047,34		25,00	
3456	553 245,00	1 452 039,48		25,00	
3457	553 223,44	1 452 034,26		25,00	
3458	553 180,34	1 452 035,00		25,00	
3459	553 142,68	1 452 032,80		25,00	
3460	553 115,54	1 452 031,22		25,00	
3461	553 099,64	1 452 033,00		25,00	
3462	553 041,16	1 452 039,62		25,00	
3463	552 995,74	1 452 054,78		25,00	
3464	552 897,24	1 452 051,58		25,00	
3465	552 825,06	1 452 045,52		25,00	
3466	552 772,36	1 452 051,20		25,00	

**Раздел 2**

<b>Сведения о местоположении границ объекта</b>					
<b>1</b>	<b>2</b>	<b>3</b>	<b>4</b>	<b>5</b>	<b>6</b>
3467	552 698,08	1 452 061,94	Картометрический метод	25,00	—
3468	552 583,16	1 452 087,80		25,00	
3469	552 484,80	1 452 094,24		25,00	
3470	552 428,92	1 452 054,28		25,00	
3471	552 373,24	1 452 016,60		25,00	
3472	552 312,62	1 451 981,52		25,00	
3473	552 254,86	1 451 982,40		25,00	
3474	552 204,92	1 452 014,54		25,00	
3475	552 222,26	1 452 043,08		25,00	
3476	552 260,82	1 452 059,34		25,00	
3477	552 321,10	1 452 067,92		25,00	
3478	552 374,10	1 452 071,88		25,00	
3479	552 417,80	1 452 109,68		25,00	
3480	552 403,78	1 452 131,50		25,00	
3481	552 379,72	1 452 129,52		25,00	
3482	552 358,00	1 452 127,42		25,00	
3483	552 314,70	1 452 118,56		25,00	
3484	552 290,54	1 452 114,14		25,00	
3485	552 259,26	1 452 112,24		25,00	
3486	552 230,28	1 452 095,80		25,00	
3487	552 218,16	1 452 086,38		25,00	
3488	552 198,74	1 452 074,72		25,00	
3489	552 181,80	1 452 070,14		25,00	
3490	552 169,86	1 452 075,16		25,00	
3491	552 153,12	1 452 082,66		25,00	
3492	552 153,30	1 452 092,26		25,00	
3493	552 148,76	1 452 109,12		25,00	
3494	552 137,10	1 452 130,94		25,00	
3495	552 130,18	1 452 147,94		25,00	
3496	552 121,08	1 452 181,74		25,00	
3497	552 104,70	1 452 208,44		25,00	
3498	552 097,68	1 452 220,48		25,00	
3499	552 083,56	1 452 240,10		25,00	
3500	552 071,26	1 452 223,38		25,00	
3501	552 078,42	1 452 216,14		25,00	
3502	552 080,34	1 452 187,10		25,00	
3503	552 087,20	1 452 163,00		25,00	
3504	552 082,04	1 452 141,48		25,00	
3505	552 077,02	1 452 127,10		25,00	
3506	552 033,42	1 452 103,80		25,00	
3507	551 993,42	1 452 110,02		25,00	
3508	551 969,72	1 452 108,46		25,00	
3509	551 938,32	1 452 123,74		25,00	
3510	551 918,82	1 452 132,88		25,00	
3511	551 898,40	1 452 131,48		25,00	
3512	551 885,62	1 452 101,82		25,00	
3513	551 880,94	1 452 080,96		25,00	
3514	551 880,50	1 452 055,48		25,00	
3515	551 880,14	1 452 031,78		25,00	
3516	551 877,94	1 452 002,80		25,00	
3517	551 877,74	1 451 987,84		25,00	
3518	551 870,24	1 451 960,78		25,00	
3519	551 858,42	1 451 934,66		25,00	
3520	551 847,58	1 451 907,54		25,00	
3521	551 836,52	1 451 875,30		25,00	

**Раздел 2**

Сведения о местоположении границ объекта					
1	2	3	4	5	6
3522	551 824,50	1 451 835,94	Картометрический метод	25,00	—
3523	551 804,48	1 451 779,04		25,00	
3068	551 798,90	1 451 774,88		25,00	
Вырез 2 из 13					
3524	551 973,14	1 452 631,38	Картометрический метод	25,00	—
3525	551 970,04	1 452 630,56		25,00	
3526	551 961,88	1 452 623,56		25,00	
3527	551 956,72	1 452 617,86		25,00	
3528	551 947,54	1 452 604,96		25,00	
3529	551 902,12	1 452 589,42		25,00	
3530	551 890,92	1 452 578,64		25,00	
3531	551 878,56	1 452 565,74		25,00	
3532	551 869,60	1 452 576,10		25,00	
3533	551 862,64	1 452 580,16		25,00	
3534	551 857,22	1 452 567,92		25,00	
3535	551 845,48	1 452 544,28		25,00	
3536	551 845,28	1 452 535,70		25,00	
3537	551 862,14	1 452 504,86		25,00	
3538	551 865,78	1 452 493,28		25,00	
3539	551 859,32	1 452 483,70		25,00	
3540	551 841,18	1 452 467,32		25,00	
3541	551 837,64	1 452 456,72		25,00	
3542	551 841,66	1 452 440,42		25,00	
3543	551 852,80	1 452 419,46		25,00	
3544	551 860,80	1 452 388,34		25,00	
3545	551 863,74	1 452 362,28		25,00	
3546	551 866,34	1 452 339,30		25,00	
3547	551 866,86	1 452 338,86		25,00	
3548	551 884,82	1 452 347,86		25,00	
3549	551 905,40	1 452 361,88		25,00	
3550	551 943,44	1 452 383,46		25,00	
3551	551 969,52	1 452 393,52		25,00	
3552	551 983,84	1 452 407,46		25,00	
3553	552 009,08	1 452 448,22		25,00	
3554	552 023,92	1 452 483,06		25,00	
3555	552 029,76	1 452 496,70		25,00	
3556	552 054,52	1 452 524,10		25,00	
3557	552 079,52	1 452 556,98		25,00	
3558	552 104,60	1 452 619,22		25,00	
3559	552 124,48	1 452 682,06		25,00	
3560	552 139,56	1 452 737,10		25,00	
3561	552 155,58	1 452 757,42		25,00	
3562	552 204,44	1 452 751,84		25,00	
3563	552 241,70	1 452 716,54		25,00	
3564	552 279,02	1 452 687,50		25,00	
3565	552 296,16	1 452 674,66		25,00	
3566	552 332,66	1 452 680,34		25,00	
3567	552 373,94	1 452 697,06		25,00	
3568	552 382,08	1 452 714,36		25,00	
3569	552 403,08	1 452 750,24		25,00	
3570	552 403,92	1 452 758,36		25,00	
3571	552 399,50	1 452 768,64		25,00	
3572	552 401,88	1 452 775,40		25,00	
3573	552 397,50	1 452 782,32		25,00	
3574	552 395,52	1 452 801,60		25,00	

**Раздел 2**

Сведения о местоположении границ объекта					
1	2	3	4	5	6
3575	552 394,50	1 452 811,84	Картометрический метод	25,00	—
3576	552 393,70	1 452 833,46		25,00	
3577	552 383,84	1 452 851,74		25,00	
3578	552 372,54	1 452 853,16		25,00	
3579	552 356,80	1 452 864,64		25,00	
3580	552 346,62	1 452 864,80		25,00	
3581	552 336,42	1 452 864,96		25,00	
3582	552 326,30	1 452 865,10		25,00	
3583	552 313,64	1 452 859,66		25,00	
3584	552 284,00	1 452 854,58		25,00	
3585	552 264,00	1 452 839,66		25,00	
3586	552 262,72	1 452 833,06		25,00	
3587	552 245,94	1 452 820,02		25,00	
3588	552 237,02	1 452 817,88		25,00	
3589	552 204,80	1 452 816,20		25,00	
3590	552 175,92	1 452 817,74		25,00	
3591	552 170,38	1 452 824,50		25,00	
3592	552 160,60	1 452 831,34		25,00	
3593	552 147,40	1 452 847,16		25,00	
3594	552 136,46	1 452 851,76		25,00	
3595	552 122,82	1 452 862,72		25,00	
3596	552 095,86	1 452 853,98		25,00	
3597	552 090,76	1 452 849,84		25,00	
3598	552 075,76	1 452 840,76		25,00	
3599	552 062,90	1 452 833,94		25,00	
3600	552 048,58	1 452 826,42		25,00	
3601	552 027,30	1 452 821,78		25,00	
3602	552 013,18	1 452 822,00		25,00	
3603	551 994,08	1 452 819,44		25,00	
3604	551 989,66	1 452 813,88		25,00	
3605	551 992,36	1 452 803,16		25,00	
3606	551 998,50	1 452 784,00		25,00	
3607	552 006,08	1 452 766,18		25,00	
3608	552 011,30	1 452 755,38		25,00	
3609	552 017,38	1 452 746,28		25,00	
3610	552 032,58	1 452 746,08		25,00	
3611	552 045,08	1 452 739,58		25,00	
3612	552 056,46	1 452 725,08		25,00	
3613	552 068,76	1 452 711,52		25,00	
3614	552 073,16	1 452 705,10		25,00	
3615	552 069,44	1 452 699,78		25,00	
3616	552 056,54	1 452 675,78		25,00	
3617	552 051,96	1 452 666,94		25,00	
3618	552 034,92	1 452 659,14		25,00	
3619	552 024,04	1 452 654,00		25,00	
3620	552 011,38	1 452 644,30		25,00	
3621	551 987,14	1 452 634,88		25,00	
3524	551 973,14	1 452 631,38		25,00	
Вырез 3 из 13					
3622	552 132,22	1 450 490,40	Картометрический метод	25,00	—
3623	552 131,10	1 450 485,44		25,00	
3624	552 116,89	1 450 429,43		25,00	
3625	552 097,77	1 450 348,75		25,00	
3626	552 079,34	1 450 265,75		25,00	
3627	552 077,88	1 450 256,02		25,00	

**Раздел 2**

Сведения о местоположении границ объекта					
1	2	3	4	5	6
3628	552 081,31	1 450 255,94	Картометрический метод	25,00	—
3629	552 141,56	1 450 254,12		25,00	
3630	552 144,27	1 450 260,59		25,00	
3631	552 148,56	1 450 288,92		25,00	
3632	552 152,75	1 450 332,14		25,00	
3633	552 154,88	1 450 354,18		25,00	
3634	552 156,82	1 450 384,05		25,00	
3635	552 166,12	1 450 383,47		25,00	
3636	552 189,29	1 450 381,97		25,00	
3637	552 188,68	1 450 350,32		25,00	
3638	552 188,10	1 450 319,51		25,00	
3639	552 158,41	1 450 313,14		25,00	
3640	552 155,01	1 450 250,89		25,00	
3641	552 227,08	1 450 248,08		25,00	
3642	552 227,37	1 450 270,30		25,00	
3643	552 233,38	1 450 270,06		25,00	
3644	552 248,86	1 450 269,81		25,00	
3645	552 250,23	1 450 315,66		25,00	
3646	552 264,57	1 450 313,47		25,00	
3647	552 259,77	1 450 305,85		25,00	
3648	552 254,41	1 450 252,97		25,00	
3649	552 264,46	1 450 241,51		25,00	
3650	552 268,47	1 450 233,30		25,00	
3651	552 264,18	1 450 223,46		25,00	
3652	552 262,40	1 450 185,59		25,00	
3653	552 263,69	1 450 179,62		25,00	
3654	552 267,59	1 450 176,99		25,00	
3655	552 297,61	1 450 183,46		25,00	
3656	552 327,24	1 450 202,43		25,00	
3657	552 391,14	1 450 209,57		25,00	
3658	552 391,98	1 450 288,50		25,00	
3659	552 397,78	1 450 294,36		25,00	
3660	552 382,66	1 450 309,28		25,00	
3661	552 376,84	1 450 302,23		25,00	
3662	552 347,70	1 450 303,47		25,00	
3663	552 347,35	1 450 311,77		25,00	
3664	552 349,17	1 450 390,83		25,00	
3665	552 337,30	1 450 470,97		25,00	
3666	552 303,75	1 450 487,05		25,00	
3667	552 236,18	1 450 487,96		25,00	
3668	552 235,17	1 450 391,10		25,00	
3669	552 229,04	1 450 391,00		25,00	
3670	552 229,27	1 450 416,21		25,00	
3671	552 230,09	1 450 494,80		25,00	
3672	552 161,59	1 450 494,96		25,00	
3673	552 139,56	1 450 495,05		25,00	
3622	552 132,22	1 450 490,40		25,00	
Вырез 4 из 13					
3674	553 989,88	1 451 503,08	Картометрический метод	25,00	—
3675	554 005,64	1 451 476,98		25,00	
3676	554 064,84	1 451 459,20		25,00	
3677	554 252,22	1 451 646,24		25,00	
3678	554 244,18	1 451 681,94		25,00	
3679	554 239,32	1 451 703,82		25,00	
3680	554 113,10	1 451 713,50		25,00	

**Раздел 2**

Сведения о местоположении границ объекта					
1	2	3	4	5	6
3681	554 071,38	1 451 716,80	Картометрический метод	25,00	—
3682	553 940,92	1 451 758,50		25,00	
3683	553 937,92	1 451 706,68		25,00	
3684	553 931,12	1 451 629,16		25,00	
3685	553 936,80	1 451 591,38		25,00	
3686	553 949,50	1 451 575,46		25,00	
3687	553 962,86	1 451 558,76		25,00	
3688	553 985,14	1 451 510,86		25,00	
3674	553 989,88	1 451 503,08		25,00	
Вырез 5 из 13					
3689	552 161,35	1 450 040,65	Картометрический метод	25,00	—
3690	552 161,40	1 450 044,50		25,00	
3691	552 104,50	1 450 045,28		25,00	
3692	552 029,90	1 450 052,54		25,00	
3693	552 018,98	1 449 998,13		25,00	
3694	552 014,32	1 449 977,42		25,00	
3695	552 010,31	1 449 959,65		25,00	
3696	552 003,49	1 449 912,46		25,00	
3697	551 999,67	1 449 906,94		25,00	
3698	551 991,52	1 449 867,88		25,00	
3699	551 986,63	1 449 844,47		25,00	
3700	551 982,58	1 449 795,75		25,00	
3701	551 980,22	1 449 767,47		25,00	
3702	551 984,96	1 449 727,70		25,00	
3703	552 129,92	1 449 718,48		25,00	
3704	552 131,63	1 449 744,54		25,00	
3705	552 136,58	1 449 820,38		25,00	
3706	552 140,87	1 449 885,93		25,00	
3707	552 160,61	1 449 912,86		25,00	
3708	552 197,84	1 449 947,91		25,00	
3709	552 202,53	1 449 965,44		25,00	
3710	552 205,16	1 449 989,40		25,00	
3711	552 204,83	1 449 998,83		25,00	
3712	552 196,55	1 450 011,20		25,00	
3713	552 194,39	1 450 029,47		25,00	
3689	552 161,35	1 450 040,65		25,00	
Вырез 6 из 13					
3714	552 051,00	1 450 126,02	Картометрический метод	25,00	—
3715	552 042,39	1 450 060,99		25,00	
3716	552 166,24	1 450 059,57		25,00	
3717	552 208,64	1 450 059,61		25,00	
3718	552 210,32	1 450 044,03		25,00	
3719	552 245,12	1 450 031,55		25,00	
3720	552 243,70	1 450 017,62		25,00	
3721	552 259,43	1 450 019,28		25,00	
3722	552 261,22	1 450 027,70		25,00	
3723	552 277,94	1 450 038,47		25,00	
3724	552 285,45	1 450 057,10		25,00	
3725	552 285,77	1 450 076,30		25,00	
3726	552 283,30	1 450 101,73		25,00	
3727	552 237,56	1 450 104,76		25,00	
3728	552 222,34	1 450 101,85		25,00	
3729	552 235,65	1 450 227,15		25,00	
3730	552 173,97	1 450 228,48		25,00	
3731	552 107,63	1 450 229,76		25,00	

**Раздел 2**

Сведения о местоположении границ объекта					
1	2	3	4	5	6
3732	552 081,14	1 450 227,55	Картометрический метод	25,00	—
3733	552 072,35	1 450 225,00		25,00	
3734	552 061,78	1 450 177,42		25,00	
3714	552 051,00	1 450 126,02		25,00	
Вырез 7 из 13					
3735	552 303,34	1 450 611,55	Картометрический метод	25,00	—
3736	552 302,62	1 450 600,34		25,00	
3737	552 305,23	1 450 574,89		25,00	
3738	552 305,72	1 450 568,03		25,00	
3739	552 304,18	1 450 558,43		25,00	
3740	552 301,45	1 450 541,30		25,00	
3741	552 301,59	1 450 536,54		25,00	
3742	552 305,57	1 450 499,06		25,00	
3743	552 317,86	1 450 498,44		25,00	
3744	552 318,57	1 450 491,04		25,00	
3745	552 336,99	1 450 482,23		25,00	
3746	552 349,04	1 450 483,26		25,00	
3747	552 370,88	1 450 486,49		25,00	
3748	552 371,16	1 450 483,58		25,00	
3749	552 374,61	1 450 483,74		25,00	
3750	552 393,05	1 450 496,49		25,00	
3751	552 404,22	1 450 503,84		25,00	
3752	552 396,08	1 450 458,40		25,00	
3753	552 402,70	1 450 401,10		25,00	
3754	552 402,70	1 450 303,34		25,00	
3755	552 401,08	1 450 198,14		25,00	
3756	552 396,82	1 450 118,50		25,00	
3757	552 413,52	1 450 127,20		25,00	
3758	552 415,56	1 450 161,80		25,00	
3759	552 432,66	1 450 203,60		25,00	
3760	552 439,08	1 450 233,58		25,00	
3761	552 440,86	1 450 248,58		25,00	
3762	552 444,18	1 450 268,04		25,00	
3763	552 444,62	1 450 298,18		25,00	
3764	552 433,06	1 450 328,42		25,00	
3765	552 447,36	1 450 373,34		25,00	
3766	552 447,62	1 450 391,38		25,00	
3767	552 447,98	1 450 413,96		25,00	
3768	552 447,62	1 450 418,64		25,00	
3769	552 446,76	1 450 430,46		25,00	
3770	552 449,36	1 450 447,04		25,00	
3771	552 449,44	1 450 453,32		25,00	
3772	552 448,94	1 450 461,58		25,00	
3773	552 449,08	1 450 471,82		25,00	
3774	552 449,14	1 450 474,08		25,00	
3775	552 449,26	1 450 483,26		25,00	
3776	552 449,48	1 450 496,56		25,00	
3777	552 449,64	1 450 506,74		25,00	
3778	552 450,44	1 450 519,42		25,00	
3779	552 450,60	1 450 529,04		25,00	
3780	552 454,40	1 450 535,66		25,00	
3781	552 448,74	1 450 559,78		25,00	
3782	552 432,94	1 450 536,38		25,00	
3783	552 431,82	1 450 523,32	25,00		
3784	552 421,66	1 450 598,78	25,00		

**Раздел 2**

Сведения о местоположении границ объекта					
1	2	3	4	5	6
3785	552 413,08	1 450 636,50	Картометрический метод	25,00	—
3786	552 404,41	1 450 641,59		25,00	
3787	552 394,07	1 450 640,10		25,00	
3788	552 385,77	1 450 636,20		25,00	
3789	552 374,79	1 450 631,10		25,00	
3790	552 353,20	1 450 626,45		25,00	
3791	552 352,50	1 450 629,56		25,00	
3792	552 348,82	1 450 628,75		25,00	
3793	552 349,49	1 450 625,64		25,00	
3794	552 344,88	1 450 624,65		25,00	
3795	552 336,44	1 450 623,11		25,00	
3796	552 337,42	1 450 617,67		25,00	
3735	552 303,34	1 450 611,55	25,00		
Вырез 8 из 13					
3797	553 315,98	1 450 928,16	Картометрический метод	25,00	—
3798	553 335,22	1 450 944,88		25,00	
3799	553 351,20	1 450 994,16		25,00	
3800	553 367,08	1 451 037,60		25,00	
3801	553 386,34	1 451 058,20		25,00	
3802	553 384,62	1 451 069,58		25,00	
3803	553 327,64	1 451 066,70		25,00	
3804	553 253,40	1 451 056,44		25,00	
3805	553 228,60	1 451 051,12		25,00	
3806	553 247,08	1 451 016,64		25,00	
3807	553 275,04	1 450 980,16		25,00	
3808	553 293,40	1 450 947,48		25,00	
3797	553 315,98	1 450 928,16	25,00		
Вырез 9 из 13					
3809	552 248,60	1 449 578,54	Картометрический метод	25,00	—
3810	552 245,22	1 449 574,16		25,00	
3811	552 244,70	1 449 562,28		25,00	
3812	552 246,56	1 449 555,26		25,00	
3813	552 257,68	1 449 543,52		25,00	
3814	552 262,88	1 449 540,44		25,00	
3815	552 269,44	1 449 539,70		25,00	
3816	552 274,48	1 449 541,20		25,00	
3817	552 284,46	1 449 547,08		25,00	
3818	552 292,56	1 449 551,30		25,00	
3819	552 301,90	1 449 552,76		25,00	
3820	552 309,26	1 449 552,68		25,00	
3821	552 312,42	1 449 552,20		25,00	
3822	552 312,96	1 449 562,34		25,00	
3823	552 312,48	1 449 571,28		25,00	
3824	552 309,32	1 449 589,30		25,00	
3825	552 308,62	1 449 600,66		25,00	
3826	552 308,52	1 449 609,84		25,00	
3827	552 308,02	1 449 620,64		25,00	
3828	552 306,72	1 449 629,44		25,00	
3829	552 305,76	1 449 635,12		25,00	
3830	552 304,70	1 449 637,18		25,00	
3831	552 302,82	1 449 637,98		25,00	
3832	552 300,74	1 449 637,20		25,00	
3833	552 294,80	1 449 630,98		25,00	
3834	552 289,76	1 449 624,24		25,00	
3835	552 283,92	1 449 616,64		25,00	



**Раздел 2**

Сведения о местоположении границ объекта					
1	2	3	4	5	6
3836	552 276,00	1 449 606,96	Картометрический метод	25,00	—
3837	552 266,02	1 449 596,48		25,00	
3838	552 253,86	1 449 583,42		25,00	
3809	552 248,60	1 449 578,54		25,00	
Вырез 10 из 13					
3839	552 245,26	1 451 496,36	Картометрический метод	25,00	—
3840	552 262,36	1 451 497,34		25,00	
3841	552 269,06	1 451 497,18		25,00	
3842	552 280,12	1 451 498,86		25,00	
3843	552 290,56	1 451 501,86		25,00	
3844	552 302,34	1 451 505,90		25,00	
3845	552 315,36	1 451 509,42		25,00	
3846	552 324,62	1 451 514,12		25,00	
3847	552 330,76	1 451 518,32		25,00	
3848	552 342,60	1 451 529,84		25,00	
3849	552 345,96	1 451 548,14		25,00	
3850	552 342,34	1 451 551,36		25,00	
3851	552 336,86	1 451 551,96		25,00	
3852	552 325,86	1 451 551,56		25,00	
3853	552 321,42	1 451 546,76		25,00	
3854	552 310,32	1 451 542,60		25,00	
3855	552 301,02	1 451 539,68		25,00	
3856	552 294,22	1 451 536,08		25,00	
3857	552 280,58	1 451 528,30		25,00	
3858	552 275,66	1 451 527,76		25,00	
3859	552 262,12	1 451 521,86		25,00	
3860	552 250,50	1 451 525,12		25,00	
3861	552 235,62	1 451 510,68		25,00	
3862	552 232,46	1 451 503,98		25,00	
3863	552 237,80	1 451 497,66		25,00	
3839	552 245,26	1 451 496,36		25,00	
Вырез 11 из 13					
3864	552 294,52	1 450 105,41	Картометрический метод	25,00	—
3865	552 298,36	1 450 053,00		25,00	
3866	552 310,72	1 450 053,65		25,00	
3867	552 323,27	1 450 056,17		25,00	
3868	552 329,02	1 450 058,36		25,00	
3869	552 334,73	1 450 061,33		25,00	
3870	552 338,24	1 450 066,24		25,00	
3871	552 338,07	1 450 077,40		25,00	
3872	552 337,50	1 450 102,65		25,00	
3864	552 294,52	1 450 105,41		25,00	
Вырез 12 из 13					
3873	552 297,86	1 449 640,80	Картометрический метод	25,00	—
3874	552 294,32	1 449 647,46		25,00	
3875	552 291,98	1 449 652,32		25,00	
3876	552 286,74	1 449 654,56		25,00	
3877	552 281,14	1 449 654,78		25,00	
3878	552 275,78	1 449 653,56		25,00	
3879	552 270,74	1 449 650,66		25,00	
3880	552 268,52	1 449 644,78		25,00	
3881	552 265,38	1 449 639,08		25,00	
3882	552 263,36	1 449 636,20		25,00	
3883	552 259,00	1 449 631,60		25,00	
3884	552 258,06	1 449 627,34		25,00	

**Раздел 2**

Сведения о местоположении границ объекта					
1	2	3	4	5	6
3885	552 261,14	1 449 622,96	Картометрический метод	25,00	—
3886	552 266,88	1 449 617,70		25,00	
3887	552 274,56	1 449 611,44		25,00	
3873	552 297,86	1 449 640,80		25,00	
Вырез 13 из 13					
3888	552 181,72	1 449 636,06	Картометрический метод	25,00	—
3889	552 175,14	1 449 635,72		25,00	
3890	552 167,60	1 449 634,40		25,00	
3891	552 161,68	1 449 632,38		25,00	
3892	552 152,74	1 449 629,64		25,00	
3893	552 146,62	1 449 628,58		25,00	
3894	552 142,68	1 449 627,90		25,00	
3895	552 140,16	1 449 625,22		25,00	
3896	552 143,26	1 449 615,84		25,00	
3897	552 152,64	1 449 618,48		25,00	
3898	552 160,10	1 449 620,92		25,00	
3899	552 175,36	1 449 625,10		25,00	
3900	552 181,28	1 449 627,82		25,00	
3901	552 183,82	1 449 629,84		25,00	
3902	552 185,26	1 449 632,02		25,00	
3903	552 184,60	1 449 635,16		25,00	
3888	552 181,72	1 449 636,06	25,00		
Терзона ПрТ(45)					
3068	551 798,90	1 451 774,88	Картометрический метод	25,00	—
3069	551 804,08	1 451 765,12		25,00	
3070	551 804,50	1 451 760,62		25,00	
3071	551 807,68	1 451 754,10		25,00	
3072	551 813,54	1 451 741,50		25,00	
3073	551 816,08	1 451 734,84		25,00	
3074	551 819,32	1 451 729,38		25,00	
3075	551 823,00	1 451 723,26		25,00	
3076	551 828,32	1 451 713,32		25,00	
3077	551 835,32	1 451 704,46		25,00	
3078	551 837,96	1 451 701,64		25,00	
3079	551 846,00	1 451 690,66		25,00	
3080	551 850,72	1 451 680,80		25,00	
3081	551 857,14	1 451 670,84		25,00	
3082	551 862,62	1 451 642,28		25,00	
3083	551 864,72	1 451 637,88		25,00	
3084	551 868,46	1 451 630,72		25,00	
3085	551 874,98	1 451 622,52		25,00	
3086	551 876,00	1 451 620,86		25,00	
3087	551 880,30	1 451 613,16		25,00	
3088	551 886,14	1 451 603,16		25,00	
3089	551 894,64	1 451 588,24		25,00	
3090	551 900,00	1 451 581,06		25,00	
3091	551 909,08	1 451 571,10		25,00	
3092	551 914,52	1 451 567,12		25,00	
3093	551 928,20	1 451 566,84		25,00	
3094	551 936,24	1 451 562,38		25,00	
3095	551 954,06	1 451 552,36		25,00	
3096	551 987,54	1 451 529,74		25,00	
3097	551 997,18	1 451 522,66		25,00	
3098	552 007,40	1 451 519,10		25,00	
3099	552 019,74	1 451 517,42		25,00	

**Раздел 2**

<b>Сведения о местоположении границ объекта</b>					
<b>1</b>	<b>2</b>	<b>3</b>	<b>4</b>	<b>5</b>	<b>6</b>
3100	552 030,76	1 451 511,78	Картометрический метод	25,00	—
3101	552 040,30	1 451 505,44		25,00	
3102	552 053,98	1 451 496,16		25,00	
3103	552 058,76	1 451 493,40		25,00	
3104	552 070,94	1 451 481,42		25,00	
3105	552 075,80	1 451 476,50		25,00	
3106	552 079,20	1 451 473,72		25,00	
3107	552 089,38	1 451 461,16		25,00	
3108	552 093,46	1 451 457,56		25,00	
3109	552 102,38	1 451 457,46		25,00	
3110	552 110,00	1 451 458,80		25,00	
3111	552 120,84	1 451 461,88		25,00	
3112	552 129,96	1 451 463,92		25,00	
3113	552 132,58	1 451 468,60		25,00	
3114	552 137,82	1 451 471,14		25,00	
3115	552 146,46	1 451 478,72		25,00	
3116	552 153,58	1 451 489,44		25,00	
3117	552 158,06	1 451 491,96		25,00	
3118	552 159,70	1 451 498,18		25,00	
3119	552 161,36	1 451 504,42		25,00	
3120	552 162,26	1 451 512,12		25,00	
3121	552 162,30	1 451 515,18		25,00	
3122	552 160,90	1 451 526,80		25,00	
3123	552 154,72	1 451 532,82		25,00	
3124	552 143,10	1 451 540,62		25,00	
3125	552 143,14	1 451 542,66		25,00	
3126	552 140,54	1 451 551,02		25,00	
3127	552 136,56	1 451 562,08		25,00	
3128	552 142,14	1 451 567,44		25,00	
3129	552 146,28	1 451 570,90		25,00	
3130	552 149,92	1 451 579,20		25,00	
3131	552 163,90	1 451 587,92		25,00	
3132	552 171,42	1 451 586,44		25,00	
3133	552 184,62	1 451 589,74		25,00	
3134	552 195,04	1 451 593,68		25,00	
3135	552 203,96	1 451 593,52		25,00	
3136	552 221,40	1 451 602,86		25,00	
3137	552 235,92	1 451 604,72		25,00	
3138	552 259,46	1 451 613,32		25,00	
3139	552 270,52	1 451 616,60		25,00	
3140	552 280,88	1 451 619,92		25,00	
3141	552 296,88	1 451 624,54		25,00	
3142	552 313,62	1 451 629,70		25,00	
3143	552 319,18	1 451 631,66		25,00	
3144	552 326,94	1 451 639,18		25,00	
3145	552 331,12	1 451 647,54		25,00	
3146	552 332,10	1 451 664,68		25,00	
3147	552 324,00	1 451 674,38		25,00	
3148	552 303,24	1 451 678,26		25,00	
3149	552 298,42	1 451 679,06		25,00	
3150	552 288,02	1 451 677,12		25,00	
3151	552 274,88	1 451 675,90		25,00	
3152	552 261,82	1 451 674,74		25,00	
3153	552 251,44	1 451 673,54		25,00	
3154	552 238,30	1 451 672,36		25,00	

**Раздел 2**

<b>Сведения о местоположении границ объекта</b>					
<b>1</b>	<b>2</b>	<b>3</b>	<b>4</b>	<b>5</b>	<b>6</b>
3155	552 235,00	1 451 674,46	Картометрический метод	25,00	—
3156	552 231,60	1 451 679,40		25,00	
3157	552 228,96	1 451 689,04		25,00	
3158	552 225,70	1 451 701,54		25,00	
3159	552 221,66	1 451 704,42		25,00	
3160	552 212,64	1 451 706,60		25,00	
3161	552 210,64	1 451 710,06		25,00	
3162	552 207,30	1 451 714,34		25,00	
3163	552 203,26	1 451 718,70		25,00	
3164	552 224,20	1 451 722,32		25,00	
3165	552 230,60	1 451 724,62		25,00	
3166	552 243,24	1 451 733,66		25,00	
3167	552 245,26	1 451 735,02		25,00	
3168	552 253,06	1 451 738,88		25,00	
3169	552 257,50	1 451 743,62		25,00	
3170	552 269,24	1 451 750,18		25,00	
3171	552 275,56	1 451 755,92		25,00	
3172	552 277,60	1 451 760,32		25,00	
3173	552 281,08	1 451 765,06		25,00	
3174	552 291,02	1 451 781,92		25,00	
3175	552 298,94	1 451 789,58		25,00	
3176	552 304,80	1 451 793,86		25,00	
3177	552 308,84	1 451 798,64		25,00	
3178	552 317,58	1 451 797,50		25,00	
3179	552 323,88	1 451 794,50		25,00	
3180	552 328,74	1 451 793,48		25,00	
3181	552 344,72	1 451 792,62		25,00	
3182	552 369,10	1 451 779,06		25,00	
3183	552 370,80	1 451 776,50		25,00	
3184	552 372,14	1 451 773,04		25,00	
3185	552 376,14	1 451 768,08		25,00	
3186	552 382,24	1 451 760,40		25,00	
3187	552 379,02	1 451 759,50		25,00	
3188	552 390,32	1 451 751,98		25,00	
3189	552 394,98	1 451 742,22		25,00	
3190	552 399,80	1 451 733,94		25,00	
3191	552 402,94	1 451 733,14		25,00	
3192	552 405,94	1 451 729,18		25,00	
3193	552 408,78	1 451 715,18		25,00	
3194	552 414,12	1 451 708,10		25,00	
3195	552 414,08	1 451 704,24		25,00	
3196	552 417,00	1 451 692,54		25,00	
3197	552 423,06	1 451 683,96		25,00	
3198	552 430,72	1 451 676,78		25,00	
3199	552 439,08	1 451 670,42		25,00	
3200	552 453,10	1 451 667,14		25,00	
3201	552 461,58	1 451 666,96		25,00	
3202	552 467,78	1 451 666,88		25,00	
3203	552 479,38	1 451 667,46		25,00	
3204	552 487,90	1 451 667,32		25,00	
3205	552 500,38	1 451 667,92		25,00	
3206	552 506,64	1 451 667,82		25,00	
3207	552 515,84	1 451 667,72		25,00	
3208	552 526,80	1 451 669,06		25,00	
3209	552 536,88	1 451 669,66		25,00	

**Раздел 2**

<b>Сведения о местоположении границ объекта</b>					
<b>1</b>	<b>2</b>	<b>3</b>	<b>4</b>	<b>5</b>	<b>6</b>
3210	552 559,36	1 451 672,64	Картометрический метод	25,00	—
3211	552 685,74	1 451 607,54		25,00	
3212	552 720,66	1 451 588,34		25,00	
3213	552 743,74	1 451 574,60		25,00	
3214	552 745,56	1 451 572,94		25,00	
3215	552 757,40	1 451 568,32		25,00	
3216	552 748,12	1 451 562,06		25,00	
3217	552 755,68	1 451 527,16		25,00	
3218	552 710,30	1 451 541,86		25,00	
3219	552 697,94	1 451 547,52		25,00	
3220	552 685,96	1 451 552,60		25,00	
3221	552 675,68	1 451 557,22		25,00	
3222	552 662,16	1 451 561,10		25,00	
3223	552 647,96	1 451 560,80		25,00	
3224	552 623,98	1 451 560,06		25,00	
3225	552 606,56	1 451 559,36		25,00	
3226	552 585,78	1 451 559,62		25,00	
3227	552 573,86	1 451 564,64		25,00	
3228	552 559,20	1 451 569,30		25,00	
3229	552 545,54	1 451 568,40		25,00	
3230	552 531,40	1 451 562,18		25,00	
3231	552 524,08	1 451 554,20		25,00	
3232	552 521,10	1 451 541,16		25,00	
3233	552 525,80	1 451 527,28		25,00	
3234	552 521,44	1 451 519,08		25,00	
3235	552 503,42	1 451 513,20		25,00	
3236	552 473,70	1 451 512,32		25,00	
3237	552 466,14	1 451 511,00		25,00	
3238	552 451,46	1 451 509,90		25,00	
3239	552 425,08	1 451 510,94		25,00	
3240	552 402,56	1 451 516,14		25,00	
3241	552 384,68	1 451 512,80		25,00	
3242	552 368,02	1 451 501,46		25,00	
3243	552 351,12	1 451 482,60		25,00	
3244	552 348,54	1 451 469,82		25,00	
3245	552 343,32	1 451 452,72		25,00	
3246	552 345,56	1 451 439,80		25,00	
3247	552 343,92	1 451 410,94		25,00	
3248	552 343,74	1 451 399,28		25,00	
3249	552 344,66	1 451 382,06		25,00	
3250	552 346,22	1 451 363,72		25,00	
3251	552 347,32	1 451 353,18		25,00	
3252	552 350,22	1 451 343,92		25,00	
3253	552 351,36	1 451 340,80		25,00	
3254	552 356,16	1 451 335,96		25,00	
3255	552 360,40	1 451 329,66		25,00	
3256	552 367,14	1 451 325,84		25,00	
3257	552 372,78	1 451 323,96		25,00	
3258	552 349,88	1 451 308,00		25,00	
3259	552 328,92	1 451 294,22		25,00	
3260	552 315,20	1 451 263,10		25,00	
3261	552 340,82	1 451 255,32		25,00	
3262	552 340,84	1 451 255,30		25,00	
3263	552 340,86	1 451 255,30		25,00	
3264	552 340,88	1 451 255,30		25,00	

**Раздел 2**

<b>Сведения о местоположении границ объекта</b>					
<b>1</b>	<b>2</b>	<b>3</b>	<b>4</b>	<b>5</b>	<b>6</b>
3265	552 375,26	1 451 245,72	Картометрический метод	25,00	—
3266	552 397,76	1 451 238,00		25,00	
3267	552 410,52	1 451 232,34		25,00	
3268	552 418,58	1 451 226,98		25,00	
3269	552 421,30	1 451 224,06		25,00	
3270	552 424,10	1 451 220,42		25,00	
3271	552 436,30	1 451 199,88		25,00	
3272	552 449,46	1 451 169,94		25,00	
3273	552 460,84	1 451 146,96		25,00	
3274	552 463,68	1 451 142,14		25,00	
3275	552 472,24	1 451 141,90		25,00	
3276	552 479,14	1 451 137,66		25,00	
3277	552 490,30	1 451 131,82		25,00	
3278	552 499,04	1 451 128,14		25,00	
3279	552 502,90	1 451 126,22		25,00	
3280	552 508,10	1 451 125,00		25,00	
3281	552 518,96	1 451 125,82		25,00	
3282	552 519,37	1 451 126,93		25,00	
3283	552 520,88	1 451 131,08		25,00	
3284	552 537,02	1 451 150,98		25,00	
3285	552 547,98	1 451 180,48		25,00	
3286	552 567,24	1 451 196,94		25,00	
3287	552 596,00	1 451 210,32		25,00	
3288	552 597,80	1 451 191,20		25,00	
3289	552 604,56	1 451 171,02		25,00	
3290	552 604,78	1 451 170,36		25,00	
3291	552 604,48	1 451 165,00		25,00	
3292	552 578,98	1 451 133,44		25,00	
3293	552 572,32	1 451 113,48		25,00	
3294	552 555,42	1 451 114,74		25,00	
3295	552 521,48	1 451 102,54		25,00	
3296	552 545,20	1 451 074,66		25,00	
3297	552 577,36	1 451 034,06		25,00	
3298	552 626,92	1 451 024,78		25,00	
3299	552 682,98	1 451 033,38		25,00	
3300	552 744,90	1 451 069,42		25,00	
3301	552 789,94	1 451 110,00		25,00	
3302	552 821,16	1 451 134,66		25,00	
3303	552 843,40	1 451 113,28		25,00	
3304	552 833,48	1 451 060,70		25,00	
3305	552 791,04	1 451 023,92		25,00	
3306	552 751,50	1 451 003,44		25,00	
3307	552 709,12	1 450 978,58		25,00	
3308	552 690,82	1 450 956,32		25,00	
3309	552 673,52	1 450 911,48		25,00	
3310	552 691,30	1 450 888,62		25,00	
3311	552 726,44	1 450 931,72		25,00	
3312	552 773,28	1 450 948,96		25,00	
3313	552 826,08	1 450 966,22		25,00	
3314	552 885,18	1 450 999,86		25,00	
3315	552 927,50	1 451 011,18		25,00	
3316	552 898,42	1 450 980,08		25,00	
3317	552 869,42	1 450 952,02		25,00	
3318	552 864,52	1 450 922,54		25,00	
3319	552 864,40	1 450 921,88		25,00	

**Раздел 2**

<b>Сведения о местоположении границ объекта</b>					
<b>1</b>	<b>2</b>	<b>3</b>	<b>4</b>	<b>5</b>	<b>6</b>
3320	552 824,94	1 450 892,62	Картометрический метод	25,00	—
3321	552 776,82	1 450 882,76		25,00	
3322	552 728,28	1 450 856,48		25,00	
3323	552 708,38	1 450 831,18		25,00	
3324	552 715,56	1 450 811,58		25,00	
3325	552 742,06	1 450 773,56		25,00	
3326	552 755,04	1 450 716,24		25,00	
3327	552 782,28	1 450 707,50		25,00	
3328	552 789,54	1 450 705,12		25,00	
3329	552 833,06	1 450 712,04		25,00	
3330	552 901,28	1 450 750,08		25,00	
3331	552 941,70	1 450 787,78		25,00	
3332	552 977,96	1 450 802,40		25,00	
3333	553 069,84	1 450 850,28		25,00	
3334	553 136,32	1 450 856,98		25,00	
3335	553 201,06	1 450 865,34		25,00	
3336	553 214,86	1 450 895,58		25,00	
3337	553 207,92	1 450 933,70		25,00	
3338	553 196,88	1 450 956,58		25,00	
3339	553 153,18	1 450 961,10		25,00	
3340	553 111,42	1 450 956,14		25,00	
3341	553 094,18	1 450 950,72		25,00	
3342	553 096,34	1 450 971,60		25,00	
3343	553 102,62	1 451 005,66		25,00	
3344	553 098,76	1 451 013,12		25,00	
3345	553 086,02	1 451 038,26		25,00	
3346	553 052,02	1 451 044,54		25,00	
3347	553 017,60	1 451 037,48		25,00	
3348	553 000,94	1 451 058,56		25,00	
3349	552 993,72	1 451 085,28		25,00	
3350	552 945,26	1 451 141,12		25,00	
3351	552 983,90	1 451 190,00		25,00	
3352	553 023,96	1 451 202,66		25,00	
3353	553 065,52	1 451 183,10		25,00	
3354	553 148,14	1 451 126,58		25,00	
3355	553 234,82	1 451 087,20		25,00	
3356	553 278,28	1 451 092,16		25,00	
3357	553 322,34	1 451 097,18		25,00	
3358	553 411,60	1 451 097,76		25,00	
3359	553 436,58	1 451 116,24		25,00	
3360	553 450,66	1 451 163,54		25,00	
3361	553 473,60	1 451 170,80		25,00	
3362	553 490,38	1 451 174,66		25,00	
3363	553 498,42	1 451 189,12		25,00	
3364	553 498,42	1 451 189,20		25,00	
3365	553 496,46	1 451 226,62		25,00	
3366	553 489,08	1 451 264,24		25,00	
3367	553 486,84	1 451 310,86		25,00	
3368	553 499,08	1 451 342,96		25,00	
3369	553 494,22	1 451 369,98		25,00	
3370	553 483,26	1 451 407,38		25,00	
3371	553 470,50	1 451 451,72		25,00	
3372	553 470,84	1 451 470,68		25,00	
3373	553 471,12	1 451 490,42		25,00	
3374	553 483,38	1 451 503,68		25,00	

**Раздел 2**

<b>Сведения о местоположении границ объекта</b>					
<b>1</b>	<b>2</b>	<b>3</b>	<b>4</b>	<b>5</b>	<b>6</b>
3375	553 528,32	1 451 517,98	Картометрический метод	25,00	—
3376	553 706,78	1 451 593,94		25,00	
3377	553 720,06	1 451 601,16		25,00	
3378	553 783,50	1 451 635,26		25,00	
3379	553 835,18	1 451 660,78		25,00	
3380	553 829,96	1 451 730,51		25,00	
3381	553 850,82	1 451 739,20		25,00	
3382	554 017,96	1 451 806,79		25,00	
3383	554 017,63	1 452 012,30		25,00	
3384	554 045,78	1 452 032,58		25,00	
3385	554 079,30	1 452 032,06		25,00	
3386	554 163,50	1 452 043,66		25,00	
3387	554 288,08	1 452 100,12		25,00	
3388	554 380,90	1 452 086,44		25,00	
3389	554 439,34	1 452 062,40		25,00	
3390	554 540,89	1 452 075,85		25,00	
3391	554 506,18	1 452 119,24		25,00	
3392	554 458,72	1 452 326,88		25,00	
3393	554 428,38	1 452 539,82		25,00	
3394	554 444,92	1 452 641,11		25,00	
3395	554 320,86	1 452 649,46		25,00	
3396	554 305,70	1 452 661,00		25,00	
3397	554 283,77	1 452 700,16		25,00	
3398	554 282,95	1 452 699,90		25,00	
3399	554 195,20	1 452 719,28		25,00	
3400	554 175,72	1 452 716,64		25,00	
3401	554 161,14	1 452 726,02		25,00	
3402	554 151,62	1 452 731,10		25,00	
3403	554 139,88	1 452 737,10		25,00	
3404	554 131,34	1 452 734,30		25,00	
3405	554 108,92	1 452 726,76		25,00	
3406	554 070,26	1 452 707,40		25,00	
3407	553 923,40	1 452 663,92		25,00	
3408	553 876,82	1 452 649,88		25,00	
3409	553 838,98	1 452 652,50		25,00	
3410	553 808,80	1 452 645,74		25,00	
3411	553 767,76	1 452 616,40		25,00	
3412	553 703,70	1 452 599,90		25,00	
3413	553 676,42	1 452 603,66		25,00	
3414	553 645,44	1 452 620,90		25,00	
3415	553 618,32	1 452 631,76		25,00	
3416	553 582,14	1 452 628,34		25,00	
3417	553 534,04	1 452 605,36		25,00	
3418	553 438,52	1 452 585,74		25,00	
3419	553 420,52	1 452 585,36		25,00	
3420	553 402,90	1 452 585,00		25,00	
3421	553 392,80	1 452 589,10		25,00	
3422	553 373,38	1 452 598,90		25,00	
3423	553 347,38	1 452 616,26		25,00	
3424	553 324,34	1 452 601,55		25,00	
3425	553 409,58	1 452 476,64		25,00	
3426	553 378,56	1 452 457,54		25,00	
3427	553 353,98	1 452 439,42		25,00	
3428	553 336,22	1 452 419,34		25,00	
3429	553 324,18	1 452 390,52		25,00	



**Раздел 2**

<b>Сведения о местоположении границ объекта</b>					
<b>1</b>	<b>2</b>	<b>3</b>	<b>4</b>	<b>5</b>	<b>6</b>
3430	553 324,34	1 452 363,74	Картометрический метод	25,00	—
3431	553 329,46	1 452 317,88		25,00	
3432	553 335,36	1 452 289,28		25,00	
3433	553 345,25	1 452 285,97		25,00	
3434	553 352,81	1 452 244,26		25,00	
3435	553 379,58	1 452 120,41		25,00	
3436	553 365,56	1 452 108,46		25,00	
3437	553 345,76	1 452 090,98		25,00	
3438	553 341,36	1 452 112,10		25,00	
3439	553 334,44	1 452 169,02		25,00	
3440	553 324,06	1 452 242,26		25,00	
3441	553 321,38	1 452 290,08		25,00	
3442	553 314,42	1 452 341,20		25,00	
3443	553 303,60	1 452 375,48		25,00	
3444	553 284,86	1 452 365,50		25,00	
3445	553 270,16	1 452 345,60		25,00	
3446	553 275,26	1 452 306,76		25,00	
3447	553 281,12	1 452 252,52		25,00	
3448	553 299,42	1 452 206,30		25,00	
3449	553 312,40	1 452 177,18		25,00	
3450	553 318,54	1 452 140,96		25,00	
3451	553 318,78	1 452 121,32		25,00	
3452	553 331,94	1 452 103,66		25,00	
3453	553 323,92	1 452 089,76		25,00	
3454	553 293,14	1 452 066,96		25,00	
3455	553 263,04	1 452 047,34		25,00	
3456	553 245,00	1 452 039,48		25,00	
3457	553 223,44	1 452 034,26		25,00	
3458	553 180,34	1 452 035,00		25,00	
3459	553 142,68	1 452 032,80		25,00	
3460	553 115,54	1 452 031,22		25,00	
3461	553 099,64	1 452 033,00		25,00	
3462	553 041,16	1 452 039,62		25,00	
3463	552 995,74	1 452 054,78		25,00	
3464	552 897,24	1 452 051,58		25,00	
3465	552 825,06	1 452 045,52		25,00	
3466	552 772,36	1 452 051,20		25,00	
3467	552 698,08	1 452 061,94		25,00	
3468	552 583,16	1 452 087,80		25,00	
3469	552 484,80	1 452 094,24		25,00	
3470	552 428,92	1 452 054,28		25,00	
3471	552 373,24	1 452 016,60		25,00	
3472	552 312,62	1 451 981,52		25,00	
3473	552 254,86	1 451 982,40		25,00	
3474	552 204,92	1 452 014,54		25,00	
3475	552 222,26	1 452 043,08		25,00	
3476	552 260,82	1 452 059,34		25,00	
3477	552 321,10	1 452 067,92		25,00	
3478	552 374,10	1 452 071,88		25,00	
3479	552 417,80	1 452 109,68		25,00	
3480	552 403,78	1 452 131,50		25,00	
3481	552 379,72	1 452 129,52		25,00	
3482	552 358,00	1 452 127,42		25,00	
3483	552 314,70	1 452 118,56		25,00	
3484	552 290,54	1 452 114,14		25,00	

**Раздел 2**

Сведения о местоположении границ объекта					
1	2	3	4	5	6
3485	552 259,26	1 452 112,24	Картометрический метод	25,00	—
3486	552 230,28	1 452 095,80		25,00	
3487	552 218,16	1 452 086,38		25,00	
3488	552 198,74	1 452 074,72		25,00	
3489	552 181,80	1 452 070,14		25,00	
3490	552 169,86	1 452 075,16		25,00	
3491	552 153,12	1 452 082,66		25,00	
3492	552 153,30	1 452 092,26		25,00	
3493	552 148,76	1 452 109,12		25,00	
3494	552 137,10	1 452 130,94		25,00	
3495	552 130,18	1 452 147,94		25,00	
3496	552 121,08	1 452 181,74		25,00	
3497	552 104,70	1 452 208,44		25,00	
3498	552 097,68	1 452 220,48		25,00	
3499	552 083,56	1 452 240,10		25,00	
3500	552 071,26	1 452 223,38		25,00	
3501	552 078,42	1 452 216,14		25,00	
3502	552 080,34	1 452 187,10		25,00	
3503	552 087,20	1 452 163,00		25,00	
3504	552 082,04	1 452 141,48		25,00	
3505	552 077,02	1 452 127,10		25,00	
3506	552 033,42	1 452 103,80		25,00	
3507	551 993,42	1 452 110,02		25,00	
3508	551 969,72	1 452 108,46		25,00	
3509	551 938,32	1 452 123,74		25,00	
3510	551 918,82	1 452 132,88		25,00	
3511	551 898,40	1 452 131,48		25,00	
3512	551 885,62	1 452 101,82		25,00	
3513	551 880,94	1 452 080,96		25,00	
3514	551 880,50	1 452 055,48		25,00	
3515	551 880,14	1 452 031,78		25,00	
3516	551 877,94	1 452 002,80		25,00	
3517	551 877,74	1 451 987,84		25,00	
3518	551 870,24	1 451 960,78		25,00	
3519	551 858,42	1 451 934,66	25,00		
3520	551 847,58	1 451 907,54	25,00		
3521	551 836,52	1 451 875,30	25,00		
3522	551 824,50	1 451 835,94	25,00		
3523	551 804,48	1 451 779,04	25,00		
3068	551 798,90	1 451 774,88	25,00		
Терзона ПрТ(46)					
3524	551 973,14	1 452 631,38	Картометрический метод	25,00	—
3525	551 970,04	1 452 630,56		25,00	
3526	551 961,88	1 452 623,56		25,00	
3527	551 956,72	1 452 617,86		25,00	
3528	551 947,54	1 452 604,96		25,00	
3529	551 902,12	1 452 589,42		25,00	
3530	551 890,92	1 452 578,64		25,00	
3531	551 878,56	1 452 565,74		25,00	
3532	551 869,60	1 452 576,10		25,00	
3533	551 862,64	1 452 580,16		25,00	
3534	551 857,22	1 452 567,92		25,00	
3535	551 845,48	1 452 544,28		25,00	
3536	551 845,28	1 452 535,70		25,00	
3537	551 862,14	1 452 504,86		25,00	

**Раздел 2**

<b>Сведения о местоположении границ объекта</b>					
<b>1</b>	<b>2</b>	<b>3</b>	<b>4</b>	<b>5</b>	<b>6</b>
3538	551 865,78	1 452 493,28	Картометрический метод	25,00	—
3539	551 859,32	1 452 483,70		25,00	
3540	551 841,18	1 452 467,32		25,00	
3541	551 837,64	1 452 456,72		25,00	
3542	551 841,66	1 452 440,42		25,00	
3543	551 852,80	1 452 419,46		25,00	
3544	551 860,80	1 452 388,34		25,00	
3545	551 863,74	1 452 362,28		25,00	
3546	551 866,34	1 452 339,30		25,00	
3547	551 866,86	1 452 338,86		25,00	
3548	551 884,82	1 452 347,86		25,00	
3549	551 905,40	1 452 361,88		25,00	
3550	551 943,44	1 452 383,46		25,00	
3551	551 969,52	1 452 393,52		25,00	
3552	551 983,84	1 452 407,46		25,00	
3553	552 009,08	1 452 448,22		25,00	
3554	552 023,92	1 452 483,06		25,00	
3555	552 029,76	1 452 496,70		25,00	
3556	552 054,52	1 452 524,10		25,00	
3557	552 079,52	1 452 556,98		25,00	
3558	552 104,60	1 452 619,22		25,00	
3559	552 124,48	1 452 682,06		25,00	
3560	552 139,56	1 452 737,10		25,00	
3561	552 155,58	1 452 757,42		25,00	
3562	552 204,44	1 452 751,84		25,00	
3563	552 241,70	1 452 716,54		25,00	
3564	552 279,02	1 452 687,50		25,00	
3565	552 296,16	1 452 674,66		25,00	
3566	552 332,66	1 452 680,34		25,00	
3567	552 373,94	1 452 697,06		25,00	
3568	552 382,08	1 452 714,36		25,00	
3569	552 403,08	1 452 750,24		25,00	
3570	552 403,92	1 452 758,36		25,00	
3571	552 399,50	1 452 768,64		25,00	
3572	552 401,88	1 452 775,40		25,00	
3573	552 397,50	1 452 782,32		25,00	
3574	552 395,52	1 452 801,60		25,00	
3575	552 394,50	1 452 811,84		25,00	
3576	552 393,70	1 452 833,46		25,00	
3577	552 383,84	1 452 851,74		25,00	
3578	552 372,54	1 452 853,16		25,00	
3579	552 356,80	1 452 864,64		25,00	
3580	552 346,62	1 452 864,80		25,00	
3581	552 336,42	1 452 864,96		25,00	
3582	552 326,30	1 452 865,10		25,00	
3583	552 313,64	1 452 859,66		25,00	
3584	552 284,00	1 452 854,58		25,00	
3585	552 264,00	1 452 839,66		25,00	
3586	552 262,72	1 452 833,06		25,00	
3587	552 245,94	1 452 820,02		25,00	
3588	552 237,02	1 452 817,88		25,00	
3589	552 204,80	1 452 816,20		25,00	
3590	552 175,92	1 452 817,74		25,00	
3591	552 170,38	1 452 824,50		25,00	
3592	552 160,60	1 452 831,34		25,00	

**Раздел 2**

Сведения о местоположении границ объекта					
1	2	3	4	5	6
3593	552 147,40	1 452 847,16	Картометрический метод	25,00	—
3594	552 136,46	1 452 851,76		25,00	
3595	552 122,82	1 452 862,72		25,00	
3596	552 095,86	1 452 853,98		25,00	
3597	552 090,76	1 452 849,84		25,00	
3598	552 075,76	1 452 840,76		25,00	
3599	552 062,90	1 452 833,94		25,00	
3600	552 048,58	1 452 826,42		25,00	
3601	552 027,30	1 452 821,78		25,00	
3602	552 013,18	1 452 822,00		25,00	
3603	551 994,08	1 452 819,44		25,00	
3604	551 989,66	1 452 813,88		25,00	
3605	551 992,36	1 452 803,16		25,00	
3606	551 998,50	1 452 784,00		25,00	
3607	552 006,08	1 452 766,18		25,00	
3608	552 011,30	1 452 755,38		25,00	
3609	552 017,38	1 452 746,28		25,00	
3610	552 032,58	1 452 746,08		25,00	
3611	552 045,08	1 452 739,58		25,00	
3612	552 056,46	1 452 725,08		25,00	
3613	552 068,76	1 452 711,52		25,00	
3614	552 073,16	1 452 705,10		25,00	
3615	552 069,44	1 452 699,78		25,00	
3616	552 056,54	1 452 675,78		25,00	
3617	552 051,96	1 452 666,94		25,00	
3618	552 034,92	1 452 659,14		25,00	
3619	552 024,04	1 452 654,00	25,00		
3620	552 011,38	1 452 644,30	25,00		
3621	551 987,14	1 452 634,88	25,00		
3524	551 973,14	1 452 631,38	25,00		
Терзона ПрТ(47)					
3622	552 132,22	1 450 490,40	Картометрический метод	25,00	—
3623	552 131,10	1 450 485,44		25,00	
3624	552 116,89	1 450 429,43		25,00	
3625	552 097,77	1 450 348,75		25,00	
3626	552 079,34	1 450 265,75		25,00	
3627	552 077,88	1 450 256,02		25,00	
3628	552 081,31	1 450 255,94		25,00	
3629	552 141,56	1 450 254,12		25,00	
3630	552 144,27	1 450 260,59		25,00	
3631	552 148,56	1 450 288,92		25,00	
3632	552 152,75	1 450 332,14		25,00	
3633	552 154,88	1 450 354,18		25,00	
3634	552 156,82	1 450 384,05		25,00	
3635	552 166,12	1 450 383,47		25,00	
3636	552 189,29	1 450 381,97		25,00	
3637	552 188,68	1 450 350,32		25,00	
3638	552 188,10	1 450 319,51		25,00	
3639	552 158,41	1 450 313,14		25,00	
3640	552 155,01	1 450 250,89		25,00	
3641	552 227,08	1 450 248,08		25,00	
3642	552 227,37	1 450 270,30		25,00	
3643	552 233,38	1 450 270,06		25,00	
3644	552 248,86	1 450 269,81		25,00	
3645	552 250,23	1 450 315,66		25,00	

**Раздел 2**

Сведения о местоположении границ объекта					
1	2	3	4	5	6
3646	552 264,57	1 450 313,47	Картометрический метод	25,00	—
3647	552 259,77	1 450 305,85		25,00	
3648	552 254,41	1 450 252,97		25,00	
3649	552 264,46	1 450 241,51		25,00	
3650	552 268,47	1 450 233,30		25,00	
3651	552 264,18	1 450 223,46		25,00	
3652	552 262,40	1 450 185,59		25,00	
3653	552 263,69	1 450 179,62		25,00	
3654	552 267,59	1 450 176,99		25,00	
3655	552 297,61	1 450 183,46		25,00	
3656	552 327,24	1 450 202,43		25,00	
3657	552 391,14	1 450 209,57		25,00	
3658	552 391,98	1 450 288,50		25,00	
3659	552 397,78	1 450 294,36		25,00	
3660	552 382,66	1 450 309,28		25,00	
3661	552 376,84	1 450 302,23		25,00	
3662	552 347,70	1 450 303,47		25,00	
3663	552 347,35	1 450 311,77		25,00	
3664	552 349,17	1 450 390,83		25,00	
3665	552 337,30	1 450 470,97		25,00	
3666	552 303,75	1 450 487,05		25,00	
3667	552 236,18	1 450 487,96		25,00	
3668	552 235,17	1 450 391,10		25,00	
3669	552 229,04	1 450 391,00		25,00	
3670	552 229,27	1 450 416,21	25,00		
3671	552 230,09	1 450 494,80	25,00		
3672	552 161,59	1 450 494,96	25,00		
3673	552 139,56	1 450 495,05	25,00		
3622	552 132,22	1 450 490,40	25,00		
Терзона ПрТ(48)					
3674	553 989,88	1 451 503,08	Картометрический метод	25,00	—
3675	554 005,64	1 451 476,98		25,00	
3676	554 064,84	1 451 459,20		25,00	
3677	554 252,22	1 451 646,24		25,00	
3678	554 244,18	1 451 681,94		25,00	
3679	554 239,32	1 451 703,82		25,00	
3680	554 113,10	1 451 713,50		25,00	
3681	554 071,38	1 451 716,80		25,00	
3682	553 940,92	1 451 758,50		25,00	
3683	553 937,92	1 451 706,68		25,00	
3684	553 931,12	1 451 629,16		25,00	
3685	553 936,80	1 451 591,38		25,00	
3686	553 949,50	1 451 575,46		25,00	
3687	553 962,86	1 451 558,76		25,00	
3688	553 985,14	1 451 510,86		25,00	
3674	553 989,88	1 451 503,08		25,00	
Терзона ПрТ(49)					
3689	552 161,35	1 450 040,65	Картометрический метод	25,00	—
3690	552 161,40	1 450 044,50		25,00	
3691	552 104,50	1 450 045,28		25,00	
3692	552 029,90	1 450 052,54		25,00	
3693	552 018,98	1 449 998,13		25,00	
3694	552 014,32	1 449 977,42		25,00	
3695	552 010,31	1 449 959,65		25,00	
3696	552 003,49	1 449 912,46		25,00	

**Раздел 2**

Сведения о местоположении границ объекта					
1	2	3	4	5	6
3697	551 999,67	1 449 906,94	Картометрический метод	25,00	—
3698	551 991,52	1 449 867,88		25,00	
3699	551 986,63	1 449 844,47		25,00	
3700	551 982,58	1 449 795,75		25,00	
3701	551 980,22	1 449 767,47		25,00	
3702	551 984,96	1 449 727,70		25,00	
3703	552 129,92	1 449 718,48		25,00	
3704	552 131,63	1 449 744,54		25,00	
3705	552 136,58	1 449 820,38		25,00	
3706	552 140,87	1 449 885,93		25,00	
3707	552 160,61	1 449 912,86		25,00	
3708	552 197,84	1 449 947,91		25,00	
3709	552 202,53	1 449 965,44		25,00	
3710	552 205,16	1 449 989,40		25,00	
3711	552 204,83	1 449 998,83		25,00	
3712	552 196,55	1 450 011,20		25,00	
3713	552 194,39	1 450 029,47		25,00	
3689	552 161,35	1 450 040,65	25,00		
Терзона ПрТ(50)					
3714	552 051,00	1 450 126,02	Картометрический метод	25,00	—
3715	552 042,39	1 450 060,99		25,00	
3716	552 166,24	1 450 059,57		25,00	
3717	552 208,64	1 450 059,61		25,00	
3718	552 210,32	1 450 044,03		25,00	
3719	552 245,12	1 450 031,55		25,00	
3720	552 243,70	1 450 017,62		25,00	
3721	552 259,43	1 450 019,28		25,00	
3722	552 261,22	1 450 027,70		25,00	
3723	552 277,94	1 450 038,47		25,00	
3724	552 285,45	1 450 057,10		25,00	
3725	552 285,77	1 450 076,30		25,00	
3726	552 283,30	1 450 101,73		25,00	
3727	552 237,56	1 450 104,76		25,00	
3728	552 222,34	1 450 101,85		25,00	
3729	552 235,65	1 450 227,15		25,00	
3730	552 173,97	1 450 228,48		25,00	
3731	552 107,63	1 450 229,76		25,00	
3732	552 081,14	1 450 227,55		25,00	
3733	552 072,35	1 450 225,00		25,00	
3734	552 061,78	1 450 177,42	25,00		
3714	552 051,00	1 450 126,02	25,00		
Терзона ПрТ(51)					
3735	552 303,34	1 450 611,55	Картометрический метод	25,00	—
3736	552 302,62	1 450 600,34		25,00	
3737	552 305,23	1 450 574,89		25,00	
3738	552 305,72	1 450 568,03		25,00	
3739	552 304,18	1 450 558,43		25,00	
3740	552 301,45	1 450 541,30		25,00	
3741	552 301,59	1 450 536,54		25,00	
3742	552 305,57	1 450 499,06		25,00	
3743	552 317,86	1 450 498,44		25,00	
3744	552 318,57	1 450 491,04		25,00	
3745	552 336,99	1 450 482,23		25,00	
3746	552 349,04	1 450 483,26		25,00	
3747	552 370,88	1 450 486,49		25,00	

**Раздел 2**

Сведения о местоположении границ объекта					
1	2	3	4	5	6
3748	552 371,16	1 450 483,58	Картометрический метод	25,00	—
3749	552 374,61	1 450 483,74		25,00	
3750	552 393,05	1 450 496,49		25,00	
3751	552 404,22	1 450 503,84		25,00	
3752	552 396,08	1 450 458,40		25,00	
3753	552 402,70	1 450 401,10		25,00	
3754	552 402,70	1 450 303,34		25,00	
3755	552 401,08	1 450 198,14		25,00	
3756	552 396,82	1 450 118,50		25,00	
3757	552 413,52	1 450 127,20		25,00	
3758	552 415,56	1 450 161,80		25,00	
3759	552 432,66	1 450 203,60		25,00	
3760	552 439,08	1 450 233,58		25,00	
3761	552 440,86	1 450 248,58		25,00	
3762	552 444,18	1 450 268,04		25,00	
3763	552 444,62	1 450 298,18		25,00	
3764	552 433,06	1 450 328,42		25,00	
3765	552 447,36	1 450 373,34		25,00	
3766	552 447,62	1 450 391,38		25,00	
3767	552 447,98	1 450 413,96		25,00	
3768	552 447,62	1 450 418,64		25,00	
3769	552 446,76	1 450 430,46		25,00	
3770	552 449,36	1 450 447,04		25,00	
3771	552 449,44	1 450 453,32		25,00	
3772	552 448,94	1 450 461,58		25,00	
3773	552 449,08	1 450 471,82		25,00	
3774	552 449,14	1 450 474,08		25,00	
3775	552 449,26	1 450 483,26		25,00	
3776	552 449,48	1 450 496,56		25,00	
3777	552 449,64	1 450 506,74		25,00	
3778	552 450,44	1 450 519,42		25,00	
3779	552 450,60	1 450 529,04		25,00	
3780	552 454,40	1 450 535,66		25,00	
3781	552 448,74	1 450 559,78		25,00	
3782	552 432,94	1 450 536,38		25,00	
3783	552 431,82	1 450 523,32		25,00	
3784	552 421,66	1 450 598,78		25,00	
3785	552 413,08	1 450 636,50		25,00	
3786	552 404,41	1 450 641,59		25,00	
3787	552 394,07	1 450 640,10		25,00	
3788	552 385,77	1 450 636,20	25,00		
3789	552 374,79	1 450 631,10	25,00		
3790	552 353,20	1 450 626,45	25,00		
3791	552 352,50	1 450 629,56	25,00		
3792	552 348,82	1 450 628,75	25,00		
3793	552 349,49	1 450 625,64	25,00		
3794	552 344,88	1 450 624,65	25,00		
3795	552 336,44	1 450 623,11	25,00		
3796	552 337,42	1 450 617,67	25,00		
3735	552 303,34	1 450 611,55	25,00		
Терзона ПрТ(52)					
3797	553 315,98	1 450 928,16	Картометрический метод	25,00	—
3798	553 335,22	1 450 944,88		25,00	
3799	553 351,20	1 450 994,16		25,00	
3800	553 367,08	1 451 037,60		25,00	

**Раздел 2**

Сведения о местоположении границ объекта					
1	2	3	4	5	6
3801	553 386,34	1 451 058,20	Картометрический метод	25,00	—
3802	553 384,62	1 451 069,58		25,00	
3803	553 327,64	1 451 066,70		25,00	
3804	553 253,40	1 451 056,44		25,00	
3805	553 228,60	1 451 051,12		25,00	
3806	553 247,08	1 451 016,64		25,00	
3807	553 275,04	1 450 980,16		25,00	
3808	553 293,40	1 450 947,48		25,00	
3797	553 315,98	1 450 928,16		25,00	
Терзона ПрТ(53)					
3809	552 248,60	1 449 578,54	Картометрический метод	25,00	—
3810	552 245,22	1 449 574,16		25,00	
3811	552 244,70	1 449 562,28		25,00	
3812	552 246,56	1 449 555,26		25,00	
3813	552 257,68	1 449 543,52		25,00	
3814	552 262,88	1 449 540,44		25,00	
3815	552 269,44	1 449 539,70		25,00	
3816	552 274,48	1 449 541,20		25,00	
3817	552 284,46	1 449 547,08		25,00	
3818	552 292,56	1 449 551,30		25,00	
3819	552 301,90	1 449 552,76		25,00	
3820	552 309,26	1 449 552,68		25,00	
3821	552 312,42	1 449 552,20		25,00	
3822	552 312,96	1 449 562,34		25,00	
3823	552 312,48	1 449 571,28		25,00	
3824	552 309,32	1 449 589,30		25,00	
3825	552 308,62	1 449 600,66		25,00	
3826	552 308,52	1 449 609,84		25,00	
3827	552 308,02	1 449 620,64		25,00	
3828	552 306,72	1 449 629,44		25,00	
3829	552 305,76	1 449 635,12		25,00	
3830	552 304,70	1 449 637,18		25,00	
3831	552 302,82	1 449 637,98		25,00	
3832	552 300,74	1 449 637,20		25,00	
3833	552 294,80	1 449 630,98		25,00	
3834	552 289,76	1 449 624,24		25,00	
3835	552 283,92	1 449 616,64		25,00	
3836	552 276,00	1 449 606,96		25,00	
3837	552 266,02	1 449 596,48		25,00	
3838	552 253,86	1 449 583,42		25,00	
3809	552 248,60	1 449 578,54		25,00	
Терзона ПрТ(54)					
3839	552 245,26	1 451 496,36	Картометрический метод	25,00	—
3840	552 262,36	1 451 497,34		25,00	
3841	552 269,06	1 451 497,18		25,00	
3842	552 280,12	1 451 498,86		25,00	
3843	552 290,56	1 451 501,86		25,00	
3844	552 302,34	1 451 505,90		25,00	
3845	552 315,36	1 451 509,42		25,00	
3846	552 324,62	1 451 514,12		25,00	
3847	552 330,76	1 451 518,32		25,00	
3848	552 342,60	1 451 529,84		25,00	
3849	552 345,96	1 451 548,14		25,00	
3850	552 342,34	1 451 551,36		25,00	
3851	552 336,86	1 451 551,96		25,00	



**Раздел 2**

Сведения о местоположении границ объекта					
1	2	3	4	5	6
3852	552 325,86	1 451 551,56	Картометрический метод	25,00	—
3853	552 321,42	1 451 546,76		25,00	
3854	552 310,32	1 451 542,60		25,00	
3855	552 301,02	1 451 539,68		25,00	
3856	552 294,22	1 451 536,08		25,00	
3857	552 280,58	1 451 528,30		25,00	
3858	552 275,66	1 451 527,76		25,00	
3859	552 262,12	1 451 521,86		25,00	
3860	552 250,50	1 451 525,12		25,00	
3861	552 235,62	1 451 510,68		25,00	
3862	552 232,46	1 451 503,98		25,00	
3863	552 237,80	1 451 497,66		25,00	
3839	552 245,26	1 451 496,36	25,00		
Терзона ПрТ(55)					
3864	552 294,52	1 450 105,41	Картометрический метод	25,00	—
3865	552 298,36	1 450 053,00		25,00	
3866	552 310,72	1 450 053,65		25,00	
3867	552 323,27	1 450 056,17		25,00	
3868	552 329,02	1 450 058,36		25,00	
3869	552 334,73	1 450 061,33		25,00	
3870	552 338,24	1 450 066,24		25,00	
3871	552 338,07	1 450 077,40		25,00	
3872	552 337,50	1 450 102,65		25,00	
3864	552 294,52	1 450 105,41		25,00	
Терзона ПрТ(56)					
3873	552 297,86	1 449 640,80	Картометрический метод	25,00	—
3874	552 294,32	1 449 647,46		25,00	
3875	552 291,98	1 449 652,32		25,00	
3876	552 286,74	1 449 654,56		25,00	
3877	552 281,14	1 449 654,78		25,00	
3878	552 275,78	1 449 653,56		25,00	
3879	552 270,74	1 449 650,66		25,00	
3880	552 268,52	1 449 644,78		25,00	
3881	552 265,38	1 449 639,08		25,00	
3882	552 263,36	1 449 636,20		25,00	
3883	552 259,00	1 449 631,60		25,00	
3884	552 258,06	1 449 627,34		25,00	
3885	552 261,14	1 449 622,96		25,00	
3886	552 266,88	1 449 617,70		25,00	
3887	552 274,56	1 449 611,44		25,00	
3873	552 297,86	1 449 640,80		25,00	
Терзона ПрТ(57)					
3888	552 181,72	1 449 636,06	Картометрический метод	25,00	—
3889	552 175,14	1 449 635,72		25,00	
3890	552 167,60	1 449 634,40		25,00	
3891	552 161,68	1 449 632,38		25,00	
3892	552 152,74	1 449 629,64		25,00	
3893	552 146,62	1 449 628,58		25,00	
3894	552 142,68	1 449 627,90		25,00	
3895	552 140,16	1 449 625,22		25,00	
3896	552 143,26	1 449 615,84		25,00	
3897	552 152,64	1 449 618,48		25,00	
3898	552 160,10	1 449 620,92		25,00	
3899	552 175,36	1 449 625,10		25,00	
3900	552 181,28	1 449 627,82		25,00	

**Раздел 2**

Сведения о местоположении границ объекта					
1	2	3	4	5	6
3901	552 183,82	1 449 629,84	Картометрический метод	25,00	—
3902	552 185,26	1 449 632,02		25,00	
3903	552 184,60	1 449 635,16		25,00	
3888	552 181,72	1 449 636,06		25,00	
Терзона ПрТ(58)					
3904	549 815,20	1 447 360,19	Картометрический метод	25,00	—
3905	549 821,93	1 447 470,10		25,00	
3906	550 168,45	1 447 683,92		25,00	
3907	549 910,97	1 447 897,35		25,00	
3908	549 812,00	1 447 697,30		25,00	
3909	549 705,61	1 447 706,22		25,00	
3910	549 701,86	1 447 466,98		25,00	
3904	549 815,20	1 447 360,19		25,00	
Терзона ПрТ(59)					
3911	549 383,62	1 453 521,51	Картометрический метод	25,00	—
4347	549 388,08	1 453 540,70		25,00	
4346	549 385,48	1 453 547,50		25,00	
4345	549 378,40	1 453 556,54		25,00	
4344	549 372,60	1 453 567,32		25,00	
4343	549 367,28	1 453 570,64		25,00	
4342	549 366,76	1 453 570,66		25,00	
4341	549 372,72	1 453 573,38		25,00	
4340	549 440,92	1 453 604,37		25,00	
4339	549 517,52	1 453 638,67		25,00	
4338	549 547,46	1 453 651,46		25,00	
4337	549 549,70	1 453 648,96		25,00	
4336	549 554,14	1 453 647,88		25,00	
4335	549 565,82	1 453 649,44		25,00	
4334	549 568,40	1 453 652,20		25,00	
4333	549 569,20	1 453 654,58		25,00	
4332	549 568,30	1 453 658,28		25,00	
4331	549 572,44	1 453 662,14		25,00	
4330	549 592,15	1 453 669,91		25,00	
4329	549 598,30	1 453 666,58		25,00	
4328	549 604,24	1 453 664,48		25,00	
4327	549 613,02	1 453 665,00		25,00	
4326	549 620,34	1 453 666,42		25,00	
4325	549 640,08	1 453 669,00		25,00	
4324	549 664,14	1 453 672,88		25,00	
4323	549 681,30	1 453 675,72		25,00	
4322	549 699,70	1 453 678,52		25,00	
4321	549 705,70	1 453 680,12		25,00	
4320	549 709,60	1 453 683,96		25,00	
4319	549 713,70	1 453 688,36		25,00	
4318	549 716,52	1 453 693,58		25,00	
4317	549 716,62	1 453 693,76		25,00	
4316	549 717,62	1 453 698,34		25,00	
4315	549 716,22	1 453 702,30		25,00	
4314	549 710,90	1 453 706,92		25,00	
4313	549 706,14	1 453 710,14		25,00	
4312	549 775,25	1 453 732,45		25,00	
4311	549 814,92	1 453 745,12		25,00	
4310	549 815,94	1 453 740,80		25,00	
4309	549 816,94	1 453 737,28		25,00	
4308	549 816,84	1 453 731,36		25,00	

**Раздел 2**

<b>Сведения о местоположении границ объекта</b>					
<b>1</b>	<b>2</b>	<b>3</b>	<b>4</b>	<b>5</b>	<b>6</b>
4307	549 814,42	1 453 728,92	Картометрический метод	25,00	—
4306	549 808,04	1 453 725,14		25,00	
4305	549 801,66	1 453 724,04		25,00	
4304	549 791,38	1 453 725,36		25,00	
4303	549 781,98	1 453 727,80		25,00	
4302	549 773,20	1 453 729,16		25,00	
4301	549 761,84	1 453 727,38		25,00	
4300	549 751,26	1 453 724,46		25,00	
4299	549 744,46	1 453 722,06		25,00	
4298	549 740,42	1 453 719,48		25,00	
4297	549 738,02	1 453 716,92		25,00	
4296	549 737,52	1 453 712,96		25,00	
4295	549 739,06	1 453 709,42		25,00	
4294	549 744,48	1 453 704,50		25,00	
4293	549 750,14	1 453 700,36		25,00	
4292	549 751,78	1 453 698,56		25,00	
4291	549 754,66	1 453 695,40		25,00	
4290	549 758,38	1 453 691,14		25,00	
4289	549 762,12	1 453 687,96		25,00	
4288	549 766,88	1 453 688,18		25,00	
4287	549 779,24	1 453 689,84		25,00	
4286	549 806,80	1 453 693,70		25,00	
4285	549 816,32	1 453 707,22		25,00	
4284	549 826,82	1 453 722,18		25,00	
4283	549 830,64	1 453 726,38		25,00	
4282	549 836,82	1 453 732,58		25,00	
4281	549 844,22	1 453 738,10		25,00	
4280	549 855,22	1 453 745,52		25,00	
4279	549 864,80	1 453 751,26		25,00	
4278	549 877,54	1 453 757,86		25,00	
4277	549 887,20	1 453 761,98		25,00	
4276	549 895,90	1 453 764,72		25,00	
4275	549 915,08	1 453 768,64		25,00	
4274	549 926,20	1 453 769,88		25,00	
4273	549 948,34	1 453 772,14		25,00	
4272	549 955,86	1 453 771,42		25,00	
4271	549 923,75	1 453 781,92		25,00	
4270	549 963,88	1 453 795,59		25,00	
4269	549 988,73	1 453 804,08		25,00	
4268	550 008,88	1 453 773,73		25,00	
4267	550 023,09	1 453 752,31		25,00	
4266	550 024,84	1 453 753,98		25,00	
4265	550 031,42	1 453 759,76		25,00	
4264	550 036,46	1 453 763,74		25,00	
4263	550 045,12	1 453 768,84		25,00	
4262	550 049,38	1 453 770,36		25,00	
4261	550 062,24	1 453 770,22		25,00	
4260	550 066,08	1 453 769,94		25,00	
4259	550 074,34	1 453 776,94		25,00	
4258	550 074,78	1 453 781,20		25,00	
4257	550 073,56	1 453 786,78		25,00	
4256	550 069,88	1 453 794,16		25,00	
4255	550 063,18	1 453 804,84		25,00	
4254	550 056,60	1 453 814,56		25,00	
4253	550 049,64	1 453 825,10		25,00	

**Раздел 2**

<b>Сведения о местоположении границ объекта</b>					
<b>1</b>	<b>2</b>	<b>3</b>	<b>4</b>	<b>5</b>	<b>6</b>
4252	550 094,56	1 453 840,38	Картометрический метод	25,00	—
4251	550 162,60	1 453 862,05		25,00	
4250	550 219,60	1 453 877,33		25,00	
4249	550 277,55	1 453 890,42		25,00	
4248	550 269,06	1 453 884,40		25,00	
4247	550 262,90	1 453 875,40		25,00	
4246	550 259,24	1 453 873,04		25,00	
4245	550 253,62	1 453 873,54		25,00	
4244	550 238,60	1 453 875,34		25,00	
4243	550 231,08	1 453 875,02		25,00	
4242	550 226,22	1 453 869,60		25,00	
4241	550 222,74	1 453 862,62		25,00	
4240	550 219,88	1 453 860,88		25,00	
4239	550 217,64	1 453 861,18		25,00	
4238	550 214,46	1 453 863,74		25,00	
4237	550 209,82	1 453 867,24		25,00	
4236	550 203,42	1 453 868,34		25,00	
4235	550 194,56	1 453 867,48		25,00	
4234	550 186,54	1 453 865,10		25,00	
4233	550 178,80	1 453 860,30		25,00	
4232	550 174,32	1 453 855,64		25,00	
4231	550 174,28	1 453 855,56		25,00	
4230	550 169,78	1 453 847,40		25,00	
4229	550 167,31	1 453 840,49		25,00	
4228	550 169,34	1 453 836,85		25,00	
4227	550 164,80	1 453 831,38		25,00	
4226	550 171,22	1 453 828,32		25,00	
4225	550 176,24	1 453 824,16		25,00	
4224	550 186,28	1 453 820,80		25,00	
4223	550 195,24	1 453 817,66		25,00	
4222	550 207,52	1 453 816,40		25,00	
4221	550 210,92	1 453 816,10		25,00	
4220	550 222,96	1 453 813,88		25,00	
4219	550 226,98	1 453 810,52		25,00	
4218	550 231,22	1 453 804,72		25,00	
4217	550 231,44	1 453 804,52		25,00	
4216	550 237,72	1 453 798,08		25,00	
4215	550 243,62	1 453 794,50		25,00	
4214	550 249,84	1 453 792,70		25,00	
4213	550 262,66	1 453 793,62		25,00	
4212	550 273,24	1 453 794,74		25,00	
4211	550 276,60	1 453 795,74		25,00	
4210	550 277,72	1 453 798,76		25,00	
4209	550 276,56	1 453 801,88		25,00	
4208	550 274,30	1 453 805,70		25,00	
4207	550 274,78	1 453 809,04		25,00	
4206	550 274,82	1 453 809,46		25,00	
4205	550 278,86	1 453 811,82		25,00	
4204	550 283,68	1 453 813,54		25,00	
4203	550 295,58	1 453 817,90		25,00	
4202	550 313,56	1 453 822,90		25,00	
4201	550 325,84	1 453 826,26		25,00	
4200	550 335,52	1 453 828,82		25,00	
4199	550 341,08	1 453 830,32		25,00	
4198	550 349,74	1 453 828,58		25,00	

**Раздел 2**

Сведения о местоположении границ объекта					
1	2	3	4	5	6
4197	550 356,20	1 453 826,76	Картометрический метод	25,00	—
4196	550 360,46	1 453 822,92		25,00	
4195	550 361,20	1 453 814,08		25,00	
4194	550 359,66	1 453 808,68		25,00	
4193	550 358,86	1 453 805,90		25,00	
4192	550 358,12	1 453 799,08		25,00	
4191	550 360,46	1 453 796,50		25,00	
4190	550 364,04	1 453 795,56		25,00	
4189	550 369,88	1 453 795,24		25,00	
4188	550 376,74	1 453 794,46		25,00	
4187	550 391,12	1 453 795,90		25,00	
4186	550 398,82	1 453 794,32		25,00	
4185	550 408,88	1 453 792,82		25,00	
4184	550 421,00	1 453 791,66		25,00	
4183	550 433,02	1 453 788,04		25,00	
4182	550 438,52	1 453 783,58		25,00	
4181	550 443,52	1 453 779,68		25,00	
4180	550 451,98	1 453 772,64		25,00	
4179	550 455,10	1 453 770,24		25,00	
4178	550 463,92	1 453 770,62		25,00	
4177	550 463,28	1 453 773,62		25,00	
4176	550 462,88	1 453 775,40		25,00	
4175	550 459,80	1 453 784,16		25,00	
4174	550 458,76	1 453 785,72		25,00	
4173	550 458,42	1 453 786,20		25,00	
4172	550 453,32	1 453 793,94		25,00	
4171	550 442,00	1 453 804,14		25,00	
4170	550 436,22	1 453 808,34		25,00	
4169	550 425,90	1 453 814,04		25,00	
4168	550 412,00	1 453 821,08		25,00	
4167	550 403,90	1 453 829,62		25,00	
4166	550 392,84	1 453 842,38		25,00	
4165	550 380,66	1 453 856,04		25,00	
4164	550 368,00	1 453 869,18		25,00	
4163	550 353,56	1 453 883,92		25,00	
4162	550 341,12	1 453 894,70		25,00	
4161	550 333,50	1 453 881,92		25,00	
4160	550 330,90	1 453 878,82		25,00	
4159	550 327,38	1 453 873,84		25,00	
4158	550 322,70	1 453 869,44		25,00	
4157	550 314,98	1 453 865,94		25,00	
4156	550 308,42	1 453 867,24		25,00	
4155	550 303,28	1 453 869,84		25,00	
4154	550 299,48	1 453 874,24		25,00	
4153	550 301,60	1 453 882,76		25,00	
4152	550 305,06	1 453 888,76		25,00	
4151	550 306,62	1 453 892,26		25,00	
4150	550 306,82	1 453 895,59		25,00	
4149	550 324,47	1 453 898,72		25,00	
4148	550 390,38	1 453 907,52		25,00	
4147	550 424,76	1 453 910,34		25,00	
4146	550 488,35	1 453 912,50		25,00	
4145	550 588,05	1 453 913,62		25,00	
4144	550 597,48	1 453 913,53		25,00	
4143	550 717,51	1 453 912,31		25,00	

**Раздел 2**

<b>Сведения о местоположении границ объекта</b>					
<b>1</b>	<b>2</b>	<b>3</b>	<b>4</b>	<b>5</b>	<b>6</b>
4142	550 742,64	1 453 912,00	Картометрический метод	25,00	—
4141	550 640,38	1 453 895,40		25,00	
4140	550 630,39	1 453 807,12		25,00	
4139	550 648,54	1 453 804,94		25,00	
4138	550 677,64	1 453 806,50		25,00	
4137	550 707,80	1 453 817,86		25,00	
4136	550 717,30	1 453 821,32		25,00	
4135	550 759,84	1 453 837,28		25,00	
4134	550 760,96	1 453 837,70		25,00	
4133	550 764,88	1 453 838,96		25,00	
4132	550 765,04	1 453 839,00		25,00	
4131	550 765,32	1 453 839,10		25,00	
4130	550 766,02	1 453 839,18		25,00	
4129	550 768,88	1 453 839,74		25,00	
4128	550 773,04	1 453 840,26		25,00	
4127	550 775,68	1 453 840,42		25,00	
4126	550 812,40	1 453 827,52		25,00	
4125	550 819,96	1 453 816,92		25,00	
4124	550 821,44	1 453 814,48		25,00	
4123	550 823,30	1 453 810,70		25,00	
4122	550 824,80	1 453 806,88		25,00	
4121	550 832,48	1 453 764,48		25,00	
4120	550 823,05	1 453 738,40		25,00	
4119	550 825,15	1 453 737,62		25,00	
4118	550 825,11	1 453 734,45		25,00	
4117	550 836,25	1 453 731,87		25,00	
4116	550 858,54	1 453 719,24		25,00	
4115	550 853,59	1 453 715,00		25,00	
4114	550 846,46	1 453 678,36		25,00	
4113	550 831,43	1 453 680,60		25,00	
4112	550 837,46	1 453 662,85		25,00	
4111	550 843,55	1 453 645,70		25,00	
4110	550 845,93	1 453 638,72		25,00	
4109	550 847,45	1 453 635,90		25,00	
4108	550 849,00	1 453 623,42		25,00	
4107	550 816,76	1 453 616,62		25,00	
4106	550 816,03	1 453 609,94		25,00	
4105	550 788,42	1 453 603,22		25,00	
4104	550 771,38	1 453 600,56		25,00	
4103	550 749,47	1 453 601,08		25,00	
4102	550 749,46	1 453 601,08		25,00	
4101	550 748,99	1 453 582,82		25,00	
4100	550 748,98	1 453 581,84		25,00	
4099	550 754,90	1 453 581,64		25,00	
4098	550 754,07	1 453 561,27		25,00	
4097	550 756,19	1 453 561,10		25,00	
4096	550 756,00	1 453 556,37		25,00	
4095	550 765,12	1 453 556,09		25,00	
4094	550 763,72	1 453 542,59		25,00	
4093	550 764,50	1 453 542,04		25,00	
4092	550 765,32	1 453 541,38		25,00	
4091	550 772,06	1 453 535,90		25,00	
4090	550 768,03	1 453 521,70		25,00	
4089	550 721,96	1 453 527,88		25,00	
4088	550 724,20	1 453 552,50		25,00	

**Раздел 2**

<b>Сведения о местоположении границ объекта</b>					
<b>1</b>	<b>2</b>	<b>3</b>	<b>4</b>	<b>5</b>	<b>6</b>
4087	550 689,73	1 453 555,61	Картометрический метод	25,00	—
4086	550 687,61	1 453 532,93		25,00	
4085	550 654,10	1 453 537,87		25,00	
4084	550 659,52	1 453 604,71		25,00	
4083	550 559,92	1 453 604,48		25,00	
4082	550 554,94	1 453 604,17		25,00	
4081	550 543,94	1 453 604,16		25,00	
4080	550 522,10	1 453 603,82		25,00	
4079	550 512,40	1 453 603,80		25,00	
4078	550 474,30	1 453 603,41		25,00	
4077	550 463,38	1 453 602,12		25,00	
4076	550 455,35	1 453 533,10		25,00	
4075	550 434,19	1 453 535,08		25,00	
4074	550 426,84	1 453 535,68		25,00	
4073	550 418,71	1 453 536,42		25,00	
4072	550 410,68	1 453 537,11		25,00	
4071	550 402,19	1 453 537,85		25,00	
4070	550 395,38	1 453 538,66		25,00	
4069	550 383,65	1 453 539,46		25,00	
4068	550 374,52	1 453 540,26		25,00	
4067	550 365,44	1 453 541,05		25,00	
4066	550 356,07	1 453 541,86		25,00	
4065	550 348,04	1 453 542,57		25,00	
4064	550 267,82	1 453 549,44		25,00	
4063	550 160,23	1 453 576,30		25,00	
4062	550 131,59	1 453 588,83		25,00	
4061	550 084,50	1 453 609,45		25,00	
4060	550 021,87	1 453 636,86		25,00	
4059	549 981,28	1 453 645,08		25,00	
4058	549 967,54	1 453 646,84		25,00	
4057	549 946,94	1 453 647,42		25,00	
4056	549 940,64	1 453 646,08		25,00	
4055	549 936,24	1 453 644,24		25,00	
4054	549 933,54	1 453 643,18		25,00	
4053	549 924,14	1 453 637,84		25,00	
4052	549 877,55	1 453 619,92		25,00	
4051	549 877,39	1 453 617,87		25,00	
4050	549 874,71	1 453 618,09		25,00	
4049	549 863,09	1 453 540,44		25,00	
4048	549 843,40	1 453 540,74		25,00	
4047	549 853,18	1 453 567,38		25,00	
4046	549 855,76	1 453 574,48		25,00	
4045	549 850,08	1 453 579,98		25,00	
4044	549 841,94	1 453 587,28		25,00	
4043	549 835,26	1 453 589,98		25,00	
4042	549 832,96	1 453 590,80		25,00	
4041	549 823,86	1 453 595,34		25,00	
4040	549 819,38	1 453 599,44		25,00	
4039	549 815,08	1 453 607,04		25,00	
4038	549 815,04	1 453 607,74		25,00	
4037	549 814,54	1 453 615,18		25,00	
4036	549 814,24	1 453 622,08		25,00	
4035	549 816,00	1 453 633,80		25,00	
4034	549 819,06	1 453 639,88		25,00	
4033	549 819,82	1 453 641,46		25,00	

**Раздел 2**

Сведения о местоположении границ объекта					
1	2	3	4	5	6
4032	549 821,32	1 453 644,82	Картометрический метод	25,00	—
4031	549 822,62	1 453 648,10		25,00	
4030	549 822,16	1 453 650,70		25,00	
4029	549 819,74	1 453 651,72		25,00	
4028	549 816,38	1 453 651,72		25,00	
4027	549 810,80	1 453 650,04		25,00	
4026	549 802,12	1 453 647,88		25,00	
4025	549 794,68	1 453 646,52		25,00	
4024	549 788,68	1 453 645,92		25,00	
4023	549 781,82	1 453 646,52		25,00	
4022	549 774,32	1 453 647,68		25,00	
4021	549 763,02	1 453 633,98		25,00	
4020	549 741,00	1 453 606,80		25,00	
4019	549 726,06	1 453 592,66		25,00	
4018	549 716,70	1 453 577,78		25,00	
4017	549 712,40	1 453 571,02		25,00	
4016	549 711,08	1 453 568,94		25,00	
4015	549 709,38	1 453 564,30		25,00	
4014	549 706,92	1 453 566,18		25,00	
4013	549 709,28	1 453 571,54		25,00	
4012	549 712,00	1 453 577,78		25,00	
4011	549 716,96	1 453 585,78		25,00	
4010	549 725,18	1 453 595,48		25,00	
4009	549 731,06	1 453 601,88		25,00	
4008	549 749,44	1 453 622,64		25,00	
4007	549 758,10	1 453 633,24		25,00	
4006	549 769,70	1 453 647,54		25,00	
4005	549 768,78	1 453 647,54		25,00	
4004	549 766,00	1 453 648,14		25,00	
4003	549 762,40	1 453 648,04		25,00	
4002	549 758,88	1 453 646,48		25,00	
4001	549 752,94	1 453 642,68		25,00	
4000	549 745,56	1 453 637,54		25,00	
3999	549 740,92	1 453 634,04		25,00	
3998	549 736,30	1 453 631,72		25,00	
3997	549 732,50	1 453 630,70		25,00	
3996	549 726,94	1 453 631,04		25,00	
3995	549 720,84	1 453 631,94		25,00	
3994	549 709,58	1 453 634,06		25,00	
3993	549 699,66	1 453 635,74		25,00	
3992	549 677,96	1 453 635,98		25,00	
3991	549 666,44	1 453 635,28		25,00	
3990	549 646,42	1 453 632,30		25,00	
3989	549 642,70	1 453 625,28		25,00	
3988	549 639,18	1 453 617,36		25,00	
3987	549 638,16	1 453 615,00		25,00	
3986	549 635,98	1 453 613,10		25,00	
3985	549 632,26	1 453 612,14		25,00	
3984	549 605,80	1 453 611,26		25,00	
3983	549 601,36	1 453 611,86		25,00	
3982	549 597,84	1 453 612,28		25,00	
3981	549 590,22	1 453 614,18		25,00	
3980	549 576,48	1 453 621,50		25,00	
3979	549 567,48	1 453 619,52		25,00	
3978	549 559,90	1 453 615,54		25,00	



**Раздел 2**

<b>Сведения о местоположении границ объекта</b>					
<b>1</b>	<b>2</b>	<b>3</b>	<b>4</b>	<b>5</b>	<b>6</b>
3977	549 556,08	1 453 613,32	Картометрический метод	25,00	—
3976	549 552,98	1 453 611,26		25,00	
3975	549 543,62	1 453 603,02		25,00	
3974	549 534,14	1 453 591,14		25,00	
3973	549 523,80	1 453 576,28		25,00	
3972	549 518,88	1 453 571,74		25,00	
3971	549 513,40	1 453 570,76		25,00	
3970	549 508,80	1 453 573,84		25,00	
3969	549 503,88	1 453 576,72		25,00	
3968	549 497,96	1 453 579,18		25,00	
3967	549 490,98	1 453 580,46		25,00	
3966	549 479,32	1 453 582,28		25,00	
3965	549 471,18	1 453 583,70		25,00	
3964	549 465,80	1 453 584,50		25,00	
3963	549 460,98	1 453 585,18		25,00	
3962	549 453,64	1 453 584,70		25,00	
3961	549 445,80	1 453 585,42		25,00	
3960	549 442,40	1 453 586,38		25,00	
3959	549 432,80	1 453 576,74		25,00	
3958	549 432,62	1 453 575,32		25,00	
3957	549 443,76	1 453 573,04		25,00	
3956	549 466,70	1 453 567,44		25,00	
3955	549 484,22	1 453 566,14		25,00	
3954	549 504,96	1 453 560,30		25,00	
3953	549 515,10	1 453 558,68		25,00	
3952	549 521,56	1 453 559,58		25,00	
3951	549 530,40	1 453 565,76		25,00	
3950	549 542,22	1 453 579,26		25,00	
3949	549 546,42	1 453 582,50		25,00	
3948	549 549,42	1 453 582,62		25,00	
3947	549 553,82	1 453 579,44		25,00	
3946	549 557,80	1 453 571,74		25,00	
3945	549 561,98	1 453 563,58		25,00	
3944	549 566,46	1 453 561,36		25,00	
3943	549 580,96	1 453 559,12		25,00	
3942	549 591,78	1 453 556,86		25,00	
3941	549 619,36	1 453 555,56		25,00	
3940	549 637,50	1 453 557,30		25,00	
3939	549 639,38	1 453 559,24		25,00	
3938	549 641,46	1 453 563,56		25,00	
3937	549 641,88	1 453 575,30		25,00	
3936	549 641,64	1 453 577,28		25,00	
3935	549 642,22	1 453 591,90		25,00	
3934	549 642,30	1 453 594,12		25,00	
3933	549 645,76	1 453 602,62		25,00	
3932	549 653,60	1 453 604,66		25,00	
3931	549 684,84	1 453 604,52		25,00	
3930	549 688,88	1 453 602,92		25,00	
3929	549 688,78	1 453 598,16		25,00	
3928	549 689,02	1 453 591,56		25,00	
3927	549 689,88	1 453 590,80		25,00	
3926	549 689,04	1 453 587,30		25,00	
3925	549 688,52	1 453 584,60		25,00	
3924	549 689,84	1 453 581,82		25,00	
3923	549 693,98	1 453 577,12		25,00	

**Раздел 2**

Сведения о местоположении границ объекта					
1	2	3	4	5	6
3922	549 695,32	1 453 573,90	Картометрический метод	25,00	—
3921	549 695,36	1 453 573,86		25,00	
3920	549 698,96	1 453 568,96		25,00	
3919	549 703,70	1 453 560,38		25,00	
3918	549 703,24	1 453 558,12		25,00	
3917	549 705,20	1 453 543,20		25,00	
3916	549 652,52	1 453 543,57		25,00	
3915	549 477,77	1 453 528,13		25,00	
3914	549 478,06	1 453 524,57		25,00	
3913	549 471,10	1 453 524,44		25,00	
3912	549 456,50	1 453 524,82		25,00	
3911	549 383,62	1 453 521,51	25,00		
Вырез 1 из 26					
4348	550 238,68	1 453 726,04	Картометрический метод	25,00	—
4349	550 236,42	1 453 723,14		25,00	
4350	550 232,50	1 453 717,34		25,00	
4351	550 225,64	1 453 707,10		25,00	
4352	550 216,72	1 453 698,78		25,00	
4353	550 207,86	1 453 690,84		25,00	
4354	550 194,34	1 453 678,72		25,00	
4355	550 196,38	1 453 676,64		25,00	
4356	550 197,94	1 453 674,56		25,00	
4357	550 208,80	1 453 669,46		25,00	
4358	550 215,86	1 453 664,90		25,00	
4359	550 224,26	1 453 658,22		25,00	
4360	550 231,50	1 453 652,00		25,00	
4361	550 240,18	1 453 646,68		25,00	
4362	550 253,24	1 453 640,86		25,00	
4363	550 262,78	1 453 643,12		25,00	
4364	550 294,56	1 453 651,10		25,00	
4365	550 302,10	1 453 648,08		25,00	
4366	550 315,32	1 453 643,60		25,00	
4367	550 335,58	1 453 639,80		25,00	
4368	550 348,18	1 453 639,56		25,00	
4369	550 361,50	1 453 640,74		25,00	
4370	550 368,92	1 453 642,26		25,00	
4371	550 377,54	1 453 644,66		25,00	
4372	550 387,58	1 453 648,56		25,00	
4373	550 398,56	1 453 656,64		25,00	
4374	550 408,96	1 453 663,24		25,00	
4375	550 419,24	1 453 667,62		25,00	
4376	550 425,74	1 453 667,30		25,00	
4377	550 431,76	1 453 665,06		25,00	
4378	550 436,36	1 453 663,56		25,00	
4379	550 439,94	1 453 663,88		25,00	
4380	550 439,72	1 453 674,50		25,00	
4381	550 437,38	1 453 689,94		25,00	
4382	550 437,20	1 453 705,44		25,00	
4383	550 434,24	1 453 705,14		25,00	
4384	550 429,14	1 453 704,06		25,00	
4385	550 422,06	1 453 704,02		25,00	
4386	550 415,78	1 453 704,28		25,00	
4387	550 408,42	1 453 705,44		25,00	
4388	550 403,00	1 453 707,84		25,00	
4389	550 394,70	1 453 710,20		25,00	

**Раздел 2**

Сведения о местоположении границ объекта					
1	2	3	4	5	6
4390	550 386,50	1 453 709,84	Картометрический метод	25,00	—
4391	550 378,20	1 453 708,54		25,00	
4392	550 370,42	1 453 708,86		25,00	
4393	550 358,70	1 453 707,54		25,00	
4394	550 337,38	1 453 705,32		25,00	
4395	550 327,32	1 453 703,44		25,00	
4396	550 292,20	1 453 696,02		25,00	
4397	550 290,24	1 453 695,62		25,00	
4398	550 265,78	1 453 689,52		25,00	
4399	550 262,30	1 453 686,62		25,00	
4400	550 253,86	1 453 677,02		25,00	
4401	550 250,64	1 453 676,50		25,00	
4402	550 249,96	1 453 680,60		25,00	
4403	550 248,94	1 453 687,72		25,00	
4404	550 248,18	1 453 701,92		25,00	
4405	550 249,04	1 453 712,48		25,00	
4406	550 246,04	1 453 719,46		25,00	
4407	550 242,14	1 453 725,08		25,00	
4348	550 238,68	1 453 726,04	25,00		
Вырез 2 из 26					
4408	550 781,10	1 453 786,72	Картометрический метод	25,00	—
4409	550 752,93	1 453 773,69		25,00	
4410	550 689,94	1 453 744,56		25,00	
4411	550 693,63	1 453 734,31		25,00	
4412	550 706,27	1 453 708,24		25,00	
4413	550 733,73	1 453 643,34		25,00	
4414	550 822,94	1 453 686,98		25,00	
4415	550 790,56	1 453 764,17		25,00	
4408	550 781,10	1 453 786,72		25,00	
Вырез 3 из 26					
4416	550 506,30	1 453 902,54	Картометрический метод	25,00	—
4417	550 505,12	1 453 899,98		25,00	
4418	550 503,36	1 453 896,90		25,00	
4419	550 501,18	1 453 894,84		25,00	
4420	550 497,24	1 453 893,22		25,00	
4421	550 495,18	1 453 892,82		25,00	
4422	550 488,58	1 453 799,94		25,00	
4423	550 497,70	1 453 797,66		25,00	
4424	550 497,92	1 453 797,58		25,00	
4425	550 504,04	1 453 795,50		25,00	
4426	550 506,92	1 453 795,64		25,00	
4427	550 518,18	1 453 799,48		25,00	
4428	550 523,44	1 453 802,26		25,00	
4429	550 531,50	1 453 804,58		25,00	
4430	550 536,22	1 453 807,90		25,00	
4431	550 536,40	1 453 808,14		25,00	
4432	550 538,40	1 453 810,84		25,00	
4433	550 545,24	1 453 810,44		25,00	
4434	550 546,32	1 453 809,84		25,00	
4435	550 546,70	1 453 809,66		25,00	
4436	550 546,62	1 453 809,90		25,00	
4437	550 544,78	1 453 819,42		25,00	
4438	550 543,30	1 453 830,20		25,00	
4439	550 541,18	1 453 842,26		25,00	
4440	550 538,92	1 453 850,80		25,00	

**Раздел 2**

Сведения о местоположении границ объекта					
1	2	3	4	5	6
4441	550 537,70	1 453 854,10	Картометрический метод	25,00	—
4442	550 537,65	1 453 854,19		25,00	
4443	550 533,11	1 453 848,44		25,00	
4444	550 510,52	1 453 866,50		25,00	
4445	550 519,71	1 453 877,99		25,00	
4446	550 513,28	1 453 884,90		25,00	
4447	550 509,60	1 453 890,90		25,00	
4448	550 507,04	1 453 896,80		25,00	
4416	550 506,30	1 453 902,54		25,00	
Вырез 4 из 26					
4449	550 435,66	1 453 893,40	Картометрический метод	25,00	—
4450	550 431,62	1 453 892,22		25,00	
4451	550 427,90	1 453 888,16		25,00	
4452	550 424,20	1 453 882,72		25,00	
4453	550 415,48	1 453 871,14		25,00	
4454	550 408,58	1 453 866,16		25,00	
4455	550 404,22	1 453 865,40		25,00	
4456	550 397,46	1 453 866,24		25,00	
4457	550 388,40	1 453 870,84		25,00	
4458	550 382,92	1 453 872,20		25,00	
4459	550 376,56	1 453 872,20		25,00	
4460	550 370,00	1 453 873,70		25,00	
4461	550 413,64	1 453 824,56		25,00	
4462	550 431,94	1 453 814,58		25,00	
4463	550 447,14	1 453 806,36		25,00	
4464	550 447,94	1 453 818,10		25,00	
4465	550 449,28	1 453 836,64		25,00	
4466	550 450,16	1 453 854,20		25,00	
4467	550 450,48	1 453 856,68		25,00	
4468	550 452,08	1 453 865,50		25,00	
4469	550 452,58	1 453 873,06		25,00	
4470	550 449,80	1 453 877,20		25,00	
4471	550 443,86	1 453 882,84		25,00	
4472	550 439,40	1 453 886,56		25,00	
4473	550 437,12	1 453 888,60		25,00	
4474	550 438,90	1 453 889,60		25,00	
4475	550 437,36	1 453 892,98		25,00	
4449	550 435,66	1 453 893,40		25,00	
Вырез 5 из 26					
4476	550 604,42	1 453 910,18	Картометрический метод	25,00	—
4477	550 603,60	1 453 910,06		25,00	
4478	550 599,46	1 453 909,70		25,00	
4479	550 593,82	1 453 908,20		25,00	
4480	550 592,04	1 453 906,48		25,00	
4481	550 593,00	1 453 901,86		25,00	
4482	550 594,78	1 453 893,64		25,00	
4483	550 595,66	1 453 891,16		25,00	
4484	550 595,84	1 453 889,92		25,00	
4485	550 595,40	1 453 887,18		25,00	
4486	550 594,94	1 453 882,24		25,00	
4487	550 594,08	1 453 879,88		25,00	
4488	550 594,18	1 453 873,32		25,00	
4489	550 593,70	1 453 862,20		25,00	
4490	550 593,48	1 453 855,48		25,00	
4491	550 592,66	1 453 848,90		25,00	

**Раздел 2**

Сведения о местоположении границ объекта					
1	2	3	4	5	6
4492	550 592,88	1 453 846,24	Картометрический метод	25,00	—
4493	550 591,92	1 453 837,72		25,00	
4494	550 592,18	1 453 830,12		25,00	
4495	550 591,20	1 453 821,10		25,00	
4496	550 591,12	1 453 812,28		25,00	
4497	550 591,14	1 453 811,20		25,00	
4498	550 591,36	1 453 806,62		25,00	
4499	550 592,54	1 453 798,36		25,00	
4500	550 593,26	1 453 793,20		25,00	
4501	550 597,32	1 453 789,60		25,00	
4502	550 600,92	1 453 788,72		25,00	
4503	550 604,64	1 453 787,92		25,00	
4504	550 612,42	1 453 786,72		25,00	
4505	550 617,70	1 453 786,00		25,00	
4506	550 619,62	1 453 788,26		25,00	
4507	550 617,19	1 453 797,64		25,00	
4508	550 616,68	1 453 807,14		25,00	
4509	550 615,74	1 453 808,84		25,00	
4510	550 615,20	1 453 809,48		25,00	
4511	550 610,98	1 453 813,80		25,00	
4512	550 606,68	1 453 817,42		25,00	
4513	550 604,78	1 453 823,10		25,00	
4514	550 606,44	1 453 826,36		25,00	
4515	550 611,40	1 453 830,20		25,00	
4516	550 615,34	1 453 837,92		25,00	
4517	550 617,80	1 453 846,86		25,00	
4518	550 620,10	1 453 858,20		25,00	
4519	550 622,92	1 453 864,80		25,00	
4520	550 627,78	1 453 875,60		25,00	
4521	550 631,18	1 453 886,70		25,00	
4522	550 633,48	1 453 894,74	25,00		
4523	550 633,06	1 453 899,98	25,00		
4524	550 629,36	1 453 903,70	25,00		
4525	550 622,46	1 453 907,72	25,00		
4526	550 615,44	1 453 909,50	25,00		
4476	550 604,42	1 453 910,18	25,00		
Вырез 6 из 26					
4527	550 210,76	1 453 762,94	Картометрический метод	25,00	—
4528	550 205,70	1 453 768,76		25,00	
4529	550 193,84	1 453 779,48		25,00	
4530	550 189,06	1 453 781,00		25,00	
4531	550 185,50	1 453 780,34		25,00	
4532	550 184,22	1 453 780,08		25,00	
4533	550 177,28	1 453 776,52		25,00	
4534	550 172,04	1 453 776,12		25,00	
4535	550 158,18	1 453 777,76		25,00	
4536	550 156,10	1 453 779,60		25,00	
4537	550 156,20	1 453 785,42		25,00	
4538	550 155,76	1 453 788,84		25,00	
4539	550 153,68	1 453 791,50		25,00	
4540	550 149,92	1 453 793,84		25,00	
4541	550 143,42	1 453 794,66		25,00	
4542	550 136,08	1 453 794,08		25,00	
4543	550 127,16	1 453 790,26		25,00	
4544	550 123,20	1 453 789,62		25,00	

**Раздел 2**

Сведения о местоположении границ объекта					
1	2	3	4	5	6
4545	550 113,50	1 453 791,22	Картометрический метод	25,00	—
4546	550 095,08	1 453 794,74		25,00	
4547	550 095,02	1 453 794,76		25,00	
4548	550 087,28	1 453 802,92		25,00	
4549	550 080,16	1 453 807,98		25,00	
4550	550 074,40	1 453 807,88		25,00	
4551	550 067,90	1 453 806,02		25,00	
4552	550 075,24	1 453 792,32		25,00	
4553	550 079,22	1 453 781,54		25,00	
4554	550 079,18	1 453 781,06		25,00	
4555	550 077,90	1 453 771,82		25,00	
4556	550 077,64	1 453 769,64		25,00	
4557	550 078,22	1 453 768,82		25,00	
4558	550 079,94	1 453 768,02		25,00	
4559	550 083,80	1 453 767,34		25,00	
4560	550 093,54	1 453 765,62		25,00	
4561	550 100,30	1 453 764,68		25,00	
4562	550 112,24	1 453 763,12		25,00	
4563	550 113,76	1 453 775,94		25,00	
4564	550 116,10	1 453 779,38		25,00	
4565	550 118,56	1 453 780,08		25,00	
4566	550 121,64	1 453 779,46		25,00	
4567	550 124,72	1 453 777,12		25,00	
4568	550 126,18	1 453 773,98		25,00	
4569	550 127,06	1 453 769,86		25,00	
4570	550 131,84	1 453 761,58		25,00	
4571	550 152,94	1 453 758,94		25,00	
4572	550 201,90	1 453 760,24	25,00		
4573	550 210,96	1 453 761,54	25,00		
4574	550 210,88	1 453 762,22	25,00		
4527	550 210,76	1 453 762,94	25,00		
Вырез 7 из 26					
4575	549 847,66	1 453 697,76	Картометрический метод	25,00	—
4576	549 848,50	1 453 696,70		25,00	
4577	549 850,76	1 453 693,76		25,00	
4578	549 889,68	1 453 703,62		25,00	
4579	549 906,02	1 453 707,56		25,00	
4580	549 914,84	1 453 709,04		25,00	
4581	549 939,74	1 453 712,24		25,00	
4582	549 948,58	1 453 713,58		25,00	
4583	549 954,12	1 453 715,48		25,00	
4584	549 956,68	1 453 718,06		25,00	
4585	549 956,88	1 453 719,84		25,00	
4586	549 956,06	1 453 720,86		25,00	
4587	549 950,60	1 453 721,32		25,00	
4588	549 944,08	1 453 723,32		25,00	
4589	549 942,64	1 453 723,98		25,00	
4590	549 935,36	1 453 727,16		25,00	
4591	549 928,96	1 453 728,88		25,00	
4592	549 917,56	1 453 728,92		25,00	
4593	549 910,86	1 453 729,28		25,00	
4594	549 903,64	1 453 730,80		25,00	
4595	549 891,52	1 453 737,80		25,00	
4596	549 881,72	1 453 740,82		25,00	
4597	549 874,24	1 453 741,20		25,00	

**Раздел 2**

Сведения о местоположении границ объекта					
1	2	3	4	5	6
4598	549 862,22	1 453 741,24	Картометрический метод	25,00	—
4599	549 858,38	1 453 740,04		25,00	
4600	549 854,08	1 453 736,28		25,00	
4601	549 847,82	1 453 727,32		25,00	
4602	549 842,74	1 453 721,88		25,00	
4603	549 837,24	1 453 718,46		25,00	
4604	549 841,20	1 453 710,46		25,00	
4575	549 847,66	1 453 697,76		25,00	
Вырез 8 из 26					
4605	549 951,40	1 453 768,58	Картометрический метод	25,00	—
4606	549 945,28	1 453 768,16		25,00	
4607	549 934,22	1 453 766,88		25,00	
4608	549 917,70	1 453 765,22		25,00	
4609	549 904,46	1 453 762,82		25,00	
4610	549 892,38	1 453 760,08		25,00	
4611	549 882,08	1 453 756,28		25,00	
4612	549 872,18	1 453 751,74		25,00	
4613	549 862,10	1 453 745,90		25,00	
4614	549 867,96	1 453 745,20		25,00	
4615	549 877,76	1 453 744,80		25,00	
4616	549 886,64	1 453 743,54		25,00	
4617	549 892,46	1 453 741,64		25,00	
4618	549 903,90	1 453 735,04		25,00	
4619	549 909,66	1 453 733,50		25,00	
4620	549 918,44	1 453 733,22		25,00	
4621	549 926,50	1 453 733,48		25,00	
4622	549 932,56	1 453 732,80		25,00	
4623	549 938,34	1 453 730,20		25,00	
4624	549 943,88	1 453 727,20		25,00	
4625	549 951,54	1 453 725,82		25,00	
4626	549 952,84	1 453 725,74		25,00	
4627	549 955,68	1 453 725,58		25,00	
4628	549 962,08	1 453 726,38		25,00	
4629	549 972,30	1 453 730,20		25,00	
4630	549 972,50	1 453 742,58		25,00	
4631	549 972,68	1 453 753,74		25,00	
4632	549 974,56	1 453 757,76		25,00	
4633	549 977,40	1 453 759,78		25,00	
4634	549 956,80	1 453 767,52		25,00	
4605	549 951,40	1 453 768,58		25,00	
Вырез 9 из 26					
4635	550 562,18	1 453 878,50	Картометрический метод	25,00	—
4636	550 559,18	1 453 878,04		25,00	
4637	550 552,18	1 453 867,82		25,00	
4638	550 548,66	1 453 857,40		25,00	
4639	550 548,86	1 453 821,58		25,00	
4640	550 551,66	1 453 810,34		25,00	
4641	550 552,62	1 453 806,28		25,00	
4642	550 559,58	1 453 803,24		25,00	
4643	550 561,88	1 453 802,42		25,00	
4644	550 565,12	1 453 801,22		25,00	
4645	550 569,86	1 453 800,40		25,00	
4646	550 573,24	1 453 801,60		25,00	
4647	550 574,50	1 453 803,36		25,00	
4648	550 573,94	1 453 808,36		25,00	

**Раздел 2**

Сведения о местоположении границ объекта						
1	2	3	4	5	6	
4649	550 574,08	1 453 811,64	Картометрический метод	25,00	—	
4650	550 574,32	1 453 818,36		25,00		
4651	550 575,42	1 453 832,12		25,00		
4652	550 577,38	1 453 843,50		25,00		
4653	550 577,84	1 453 849,30		25,00		
4654	550 577,98	1 453 856,64		25,00		
4655	550 577,20	1 453 870,96		25,00		
4656	550 576,36	1 453 877,58		25,00		
4657	550 573,12	1 453 878,44		25,00		
4658	550 568,28	1 453 878,44		25,00		
4659	550 567,04	1 453 878,40	25,00			
4635	550 562,18	1 453 878,50	25,00			
Вырез 10 из 26						
4660	550 428,86	1 453 650,32	Картометрический метод	25,00	—	
4661	550 426,80	1 453 650,00		25,00		
4662	550 419,42	1 453 648,76		25,00		
4663	550 412,72	1 453 647,68		25,00		
4664	550 402,36	1 453 644,24		25,00		
4665	550 390,56	1 453 639,96		25,00		
4666	550 385,86	1 453 637,46		25,00		
4667	550 386,50	1 453 633,44		25,00		
4668	550 390,94	1 453 629,00		25,00		
4669	550 394,92	1 453 626,28		25,00		
4670	550 396,26	1 453 625,96		25,00		
4671	550 398,78	1 453 625,36		25,00		
4672	550 403,14	1 453 625,86		25,00		
4673	550 406,98	1 453 626,10		25,00		
4674	550 408,80	1 453 624,00		25,00		
4675	550 408,86	1 453 620,14		25,00		
4676	550 406,40	1 453 614,62		25,00		
4677	550 404,50	1 453 608,56		25,00		
4678	550 406,14	1 453 605,20		25,00		
4679	550 410,52	1 453 602,62		25,00		
4680	550 412,82	1 453 602,40		25,00		
4681	550 418,84	1 453 602,74		25,00		
4682	550 426,04	1 453 604,06		25,00		
4683	550 438,76	1 453 608,52		25,00		
4684	550 440,36	1 453 610,32		25,00		
4685	550 440,46	1 453 614,56		25,00		
4686	550 440,50	1 453 618,30		25,00		
4687	550 440,72	1 453 622,68		25,00		
4688	550 442,74	1 453 625,08		25,00		
4689	550 446,08	1 453 625,60		25,00		
4690	550 442,02	1 453 637,84		25,00		
4691	550 440,58	1 453 649,64		25,00		
4692	550 436,50	1 453 649,78		25,00		
4660	550 428,86	1 453 650,32		25,00		
Вырез 11 из 26						
4693	550 460,86	1 453 662,74	Картометрический метод	25,00	—	
4694	550 456,88	1 453 661,34		25,00		
4695	550 452,08	1 453 657,68		25,00		
4696	550 450,18	1 453 655,24		25,00		
4697	550 447,64	1 453 652,80		25,00		
4698	550 445,56	1 453 650,94		25,00		
4699	550 444,28	1 453 650,16		25,00		



**Раздел 2**

Сведения о местоположении границ объекта					
1	2	3	4	5	6
4700	550 446,22	1 453 635,64	Картометрический метод	25,00	—
4701	550 449,98	1 453 624,66		25,00	
4702	550 456,10	1 453 615,46		25,00	
4703	550 459,74	1 453 612,72		25,00	
4704	550 466,40	1 453 616,60		25,00	
4705	550 470,76	1 453 622,00		25,00	
4706	550 473,98	1 453 629,42		25,00	
4707	550 479,42	1 453 637,34		25,00	
4708	550 478,42	1 453 641,84		25,00	
4709	550 477,76	1 453 646,58		25,00	
4710	550 475,84	1 453 652,06		25,00	
4711	550 473,50	1 453 655,42		25,00	
4712	550 470,80	1 453 658,42		25,00	
4713	550 465,84	1 453 661,44		25,00	
4693	550 460,86	1 453 662,74	25,00		
Вырез 12 из 26					
4714	549 613,60	1 453 651,12	Картометрический метод	25,00	—
4715	549 614,04	1 453 646,52		25,00	
4716	549 614,26	1 453 643,98		25,00	
4717	549 615,50	1 453 643,64		25,00	
4718	549 620,86	1 453 643,54		25,00	
4719	549 635,14	1 453 646,24		25,00	
4720	549 646,66	1 453 647,24		25,00	
4721	549 675,38	1 453 649,46		25,00	
4722	549 693,30	1 453 652,24		25,00	
4723	549 703,02	1 453 653,50		25,00	
4724	549 710,62	1 453 653,84		25,00	
4725	549 714,28	1 453 654,50		25,00	
4726	549 715,30	1 453 656,26		25,00	
4727	549 715,36	1 453 659,20		25,00	
4728	549 714,76	1 453 662,62		25,00	
4729	549 713,58	1 453 664,08		25,00	
4730	549 707,70	1 453 663,08		25,00	
4731	549 678,78	1 453 657,86		25,00	
4732	549 665,36	1 453 657,10		25,00	
4733	549 649,40	1 453 655,56	25,00		
4734	549 614,44	1 453 656,44	25,00		
4714	549 613,60	1 453 651,12	25,00		
Вырез 13 из 26					
4735	550 117,12	1 453 813,64	Картометрический метод	25,00	—
4736	550 116,92	1 453 810,96		25,00	
4737	550 118,44	1 453 806,30		25,00	
4738	550 121,30	1 453 805,36		25,00	
4739	550 127,20	1 453 808,14		25,00	
4740	550 137,42	1 453 813,18		25,00	
4741	550 143,92	1 453 815,80		25,00	
4742	550 149,20	1 453 818,66		25,00	
4743	550 151,42	1 453 820,62		25,00	
4744	550 153,18	1 453 822,08		25,00	
4745	550 156,94	1 453 825,44		25,00	
4746	550 152,26	1 453 830,46		25,00	
4747	550 141,04	1 453 842,64		25,00	
4748	550 135,36	1 453 840,92		25,00	
4749	550 134,48	1 453 840,62		25,00	
4750	550 131,78	1 453 839,72		25,00	

**Раздел 2**

Сведения о местоположении границ объекта					
1	2	3	4	5	6
4751	550 130,30	1 453 839,24	Картометрический метод	25,00	—
4752	550 124,18	1 453 834,48		25,00	
4753	550 119,88	1 453 827,32		25,00	
4754	550 117,48	1 453 819,20		25,00	
4735	550 117,12	1 453 813,64		25,00	
Вырез 14 из 26					
4755	550 223,20	1 453 753,42	Картометрический метод	25,00	—
4756	550 224,28	1 453 756,96		25,00	
4757	550 212,56	1 453 757,20		25,00	
4758	550 170,38	1 453 755,16		25,00	
4759	550 157,78	1 453 755,38		25,00	
4760	550 147,58	1 453 754,10		25,00	
4761	550 147,50	1 453 752,74		25,00	
4762	550 147,38	1 453 750,74		25,00	
4763	550 150,80	1 453 745,14		25,00	
4764	550 156,74	1 453 743,06		25,00	
4765	550 165,48	1 453 742,94		25,00	
4766	550 180,80	1 453 744,50		25,00	
4767	550 203,72	1 453 747,86		25,00	
4768	550 213,44	1 453 748,86		25,00	
4769	550 219,96	1 453 749,78		25,00	
4770	550 222,68	1 453 751,70		25,00	
4755	550 223,20	1 453 753,42		25,00	
Вырез 15 из 26					
4771	550 215,84	1 453 732,76	Картометрический метод	25,00	—
4772	550 198,56	1 453 730,56		25,00	
4773	550 180,16	1 453 728,52		25,00	
4774	550 166,94	1 453 727,58		25,00	
4775	550 163,48	1 453 723,44		25,00	
4776	550 162,70	1 453 720,68		25,00	
4777	550 163,02	1 453 717,12		25,00	
4778	550 166,66	1 453 714,96		25,00	
4779	550 175,44	1 453 714,12		25,00	
4780	550 212,62	1 453 720,60		25,00	
4781	550 220,38	1 453 722,46		25,00	
4782	550 224,66	1 453 725,98		25,00	
4783	550 225,24	1 453 730,94		25,00	
4784	550 222,90	1 453 732,74		25,00	
4771	550 215,84	1 453 732,76		25,00	
Вырез 16 из 26					
4785	550 216,74	1 453 712,04	Картометрический метод	25,00	—
4786	550 207,38	1 453 711,16		25,00	
4787	550 197,66	1 453 708,92		25,00	
4788	550 185,12	1 453 705,96		25,00	
4789	550 176,36	1 453 704,70		25,00	
4790	550 167,32	1 453 702,00		25,00	
4791	550 163,06	1 453 698,98		25,00	
4792	550 161,84	1 453 695,46		25,00	
4793	550 162,24	1 453 692,38		25,00	
4794	550 165,82	1 453 691,30		25,00	
4795	550 173,14	1 453 692,08		25,00	
4796	550 207,62	1 453 699,52		25,00	
4797	550 215,32	1 453 702,86		25,00	
4798	550 218,18	1 453 705,62		25,00	
4799	550 220,90	1 453 709,26		25,00	

**Раздел 2**

Сведения о местоположении границ объекта					
1	2	3	4	5	6
4800	550 221,74	1 453 711,56	Картометрический метод	25,00	—
4785	550 216,74	1 453 712,04		25,00	
Вырез 17 из 26					
4801	549 545,38	1 453 640,32	Картометрический метод	25,00	—
4802	549 544,08	1 453 637,84		25,00	
4803	549 545,42	1 453 635,62		25,00	
4804	549 549,22	1 453 633,98		25,00	
4805	549 557,86	1 453 634,02		25,00	
4806	549 565,52	1 453 635,12		25,00	
4807	549 577,62	1 453 637,40		25,00	
4808	549 598,44	1 453 640,94		25,00	
4809	549 605,84	1 453 641,70		25,00	
4810	549 605,36	1 453 644,06		25,00	
4811	549 602,56	1 453 646,56		25,00	
4812	549 600,52	1 453 649,40		25,00	
4813	549 598,20	1 453 652,58		25,00	
4814	549 582,96	1 453 648,33		25,00	
4815	549 580,33	1 453 647,95		25,00	
4816	549 551,68	1 453 643,56		25,00	
4801	549 545,38	1 453 640,32		25,00	
Вырез 18 из 26					
4817	550 282,42	1 453 767,98	Картометрический метод	25,00	—
4818	550 282,60	1 453 768,92		25,00	
4819	550 281,72	1 453 772,60		25,00	
4820	550 277,76	1 453 773,74		25,00	
4821	550 270,66	1 453 774,38		25,00	
4822	550 252,70	1 453 772,78		25,00	
4823	550 244,28	1 453 770,86		25,00	
4824	550 244,14	1 453 770,14		25,00	
4825	550 251,36	1 453 764,04		25,00	
4826	550 255,02	1 453 761,00		25,00	
4827	550 258,06	1 453 760,02		25,00	
4828	550 262,30	1 453 760,26		25,00	
4829	550 281,68	1 453 764,42		25,00	
4817	550 282,42	1 453 767,98		25,00	
Вырез 19 из 26					
4830	550 311,64	1 453 782,66	Картометрический метод	25,00	—
4831	550 311,64	1 453 785,62		25,00	
4832	550 310,36	1 453 788,24		25,00	
4833	550 307,52	1 453 789,78		25,00	
4834	550 300,44	1 453 789,16		25,00	
4835	550 288,22	1 453 788,06		25,00	
4836	550 281,08	1 453 787,80		25,00	
4837	550 272,72	1 453 787,34		25,00	
4838	550 267,94	1 453 786,22		25,00	
4839	550 265,76	1 453 784,16		25,00	
4840	550 265,48	1 453 782,42		25,00	
4841	550 266,82	1 453 780,66		25,00	
4842	550 270,06	1 453 779,84		25,00	
4843	550 280,56	1 453 779,76		25,00	
4844	550 308,38	1 453 780,74		25,00	
4830	550 311,64	1 453 782,66		25,00	
Вырез 20 из 26					
4845	549 476,14	1 453 543,90	Картометрический метод	25,00	—
4846	549 470,86	1 453 543,00		25,00	

**Раздел 2**

Сведения о местоположении границ объекта							
1	2	3	4	5	6		
4847	549 457,66	1 453 537,08	Картометрический метод	25,00	—		
4848	549 456,88	1 453 535,10		25,00			
4849	549 457,90	1 453 533,08		25,00			
4850	549 462,82	1 453 532,56		25,00			
4851	549 470,94	1 453 533,04		25,00			
4852	549 477,62	1 453 533,62		25,00			
4853	549 484,64	1 453 542,48		25,00			
4854	549 479,40	1 453 543,76		25,00			
4845	549 476,14	1 453 543,90		25,00			
Вырез 21 из 26							
4855	550 426,34	1 453 754,04	Картометрический метод	25,00	—		
4856	550 409,52	1 453 750,68		25,00			
4857	550 413,00	1 453 746,58		25,00			
4858	550 417,24	1 453 743,60		25,00			
4859	550 422,72	1 453 741,96		25,00			
4860	550 428,78	1 453 741,62		25,00			
4861	550 432,80	1 453 742,94		25,00			
4862	550 433,72	1 453 745,98		25,00			
4863	550 432,64	1 453 748,84		25,00			
4864	550 429,42	1 453 751,14		25,00			
4855	550 426,34	1 453 754,04		25,00			
Вырез 22 из 26							
4865	550 456,24	1 453 689,82	Картометрический метод	25,00	—		
4866	550 453,38	1 453 689,58		25,00			
4867	550 452,04	1 453 688,24		25,00			
4868	550 454,22	1 453 686,56		25,00			
4869	550 457,48	1 453 684,46		25,00			
4870	550 460,44	1 453 682,76		25,00			
4871	550 464,44	1 453 680,66		25,00			
4872	550 469,42	1 453 679,12		25,00			
4873	550 472,68	1 453 678,88		25,00			
4874	550 475,74	1 453 679,48		25,00			
4875	550 479,70	1 453 681,84		25,00			
4876	550 480,84	1 453 683,12		25,00			
4877	550 479,34	1 453 684,64		25,00			
4878	550 473,06	1 453 686,22		25,00			
4879	550 468,66	1 453 687,18		25,00			
4880	550 463,56	1 453 688,64		25,00			
4865	550 456,24	1 453 689,82		25,00			
Вырез 23 из 26							
4881	550 360,04	1 453 785,32	Картометрический метод	25,00	—		
4882	550 360,80	1 453 786,88		25,00			
4883	550 360,44	1 453 788,42		25,00			
4884	550 358,02	1 453 790,52		25,00			
4885	550 349,16	1 453 792,70		25,00			
4886	550 342,72	1 453 793,90		25,00			
4887	550 336,12	1 453 794,16		25,00			
4888	550 332,32	1 453 792,56		25,00			
4889	550 332,44	1 453 790,34		25,00			
4890	550 334,44	1 453 788,78		25,00			
4891	550 342,30	1 453 787,58		25,00			
4892	550 349,92	1 453 785,66		25,00			
4893	550 357,64	1 453 784,68		25,00			
4881	550 360,04	1 453 785,32		25,00			
Вырез 24 из 26							

**Раздел 2**

Сведения о местоположении границ объекта					
1	2	3	4	5	6
4894	549 995,02	1 453 745,39	Картометрический метод	25,00	—
4895	549 994,28	1 453 743,64		25,00	
4896	549 992,20	1 453 737,64		25,00	
4897	549 990,66	1 453 732,46		25,00	
4898	549 992,80	1 453 731,40		25,00	
4899	549 998,04	1 453 735,12		25,00	
4900	550 000,60	1 453 736,91		25,00	
4894	549 995,02	1 453 745,39		25,00	
Вырез 25 из 26					
4901	549 813,99	1 453 687,77	Картометрический метод	25,00	—
4902	549 815,03	1 453 687,92		25,00	
4903	549 817,12	1 453 688,54		25,00	
4901	549 813,99	1 453 687,77		25,00	
Вырез 26 из 26					
4904	550 806,24	1 453 824,84	Картометрический метод	25,00	—
4905	550 806,12	1 453 824,78		25,00	
4906	550 812,40	1 453 827,52		25,00	
4904	550 806,24	1 453 824,84		25,00	
Терзона ПрТ(60)					
4348	550 238,68	1 453 726,04	Картометрический метод	25,00	—
4349	550 236,42	1 453 723,14		25,00	
4350	550 232,50	1 453 717,34		25,00	
4351	550 225,64	1 453 707,10		25,00	
4352	550 216,72	1 453 698,78		25,00	
4353	550 207,86	1 453 690,84		25,00	
4354	550 194,34	1 453 678,72		25,00	
4355	550 196,38	1 453 676,64		25,00	
4356	550 197,94	1 453 674,56		25,00	
4357	550 208,80	1 453 669,46		25,00	
4358	550 215,86	1 453 664,90		25,00	
4359	550 224,26	1 453 658,22		25,00	
4360	550 231,50	1 453 652,00		25,00	
4361	550 240,18	1 453 646,68		25,00	
4362	550 253,24	1 453 640,86		25,00	
4363	550 262,78	1 453 643,12		25,00	
4364	550 294,56	1 453 651,10		25,00	
4365	550 302,10	1 453 648,08		25,00	
4366	550 315,32	1 453 643,60		25,00	
4367	550 335,58	1 453 639,80		25,00	
4368	550 348,18	1 453 639,56		25,00	
4369	550 361,50	1 453 640,74		25,00	
4370	550 368,92	1 453 642,26		25,00	
4371	550 377,54	1 453 644,66		25,00	
4372	550 387,58	1 453 648,56		25,00	
4373	550 398,56	1 453 656,64		25,00	
4374	550 408,96	1 453 663,24		25,00	
4375	550 419,24	1 453 667,62		25,00	
4376	550 425,74	1 453 667,30		25,00	
4377	550 431,76	1 453 665,06		25,00	
4378	550 436,36	1 453 663,56		25,00	
4379	550 439,94	1 453 663,88		25,00	
4380	550 439,72	1 453 674,50		25,00	
4381	550 437,38	1 453 689,94		25,00	
4382	550 437,20	1 453 705,44		25,00	
4383	550 434,24	1 453 705,14		25,00	

**Раздел 2**

Сведения о местоположении границ объекта					
1	2	3	4	5	6
4384	550 429,14	1 453 704,06	Картометрический метод	25,00	—
4385	550 422,06	1 453 704,02		25,00	
4386	550 415,78	1 453 704,28		25,00	
4387	550 408,42	1 453 705,44		25,00	
4388	550 403,00	1 453 707,84		25,00	
4389	550 394,70	1 453 710,20		25,00	
4390	550 386,50	1 453 709,84		25,00	
4391	550 378,20	1 453 708,54		25,00	
4392	550 370,42	1 453 708,86		25,00	
4393	550 358,70	1 453 707,54		25,00	
4394	550 337,38	1 453 705,32		25,00	
4395	550 327,32	1 453 703,44		25,00	
4396	550 292,20	1 453 696,02		25,00	
4397	550 290,24	1 453 695,62		25,00	
4398	550 265,78	1 453 689,52		25,00	
4399	550 262,30	1 453 686,62		25,00	
4400	550 253,86	1 453 677,02		25,00	
4401	550 250,64	1 453 676,50		25,00	
4402	550 249,96	1 453 680,60		25,00	
4403	550 248,94	1 453 687,72		25,00	
4404	550 248,18	1 453 701,92	25,00		
4405	550 249,04	1 453 712,48	25,00		
4406	550 246,04	1 453 719,46	25,00		
4407	550 242,14	1 453 725,08	25,00		
4348	550 238,68	1 453 726,04	25,00		
Терзона ПрТ(61)					
4408	550 781,10	1 453 786,72	Картометрический метод	25,00	—
4409	550 752,93	1 453 773,69		25,00	
4410	550 689,94	1 453 744,56		25,00	
4411	550 693,63	1 453 734,31		25,00	
4412	550 706,27	1 453 708,24		25,00	
4413	550 733,73	1 453 643,34		25,00	
4414	550 822,94	1 453 686,98		25,00	
4415	550 790,56	1 453 764,17		25,00	
4408	550 781,10	1 453 786,72		25,00	
Терзона ПрТ(62)					
4416	550 506,30	1 453 902,54	Картометрический метод	25,00	—
4417	550 505,12	1 453 899,98		25,00	
4418	550 503,36	1 453 896,90		25,00	
4419	550 501,18	1 453 894,84		25,00	
4420	550 497,24	1 453 893,22		25,00	
4421	550 495,18	1 453 892,82		25,00	
4422	550 488,58	1 453 799,94		25,00	
4423	550 497,70	1 453 797,66		25,00	
4424	550 497,92	1 453 797,58		25,00	
4425	550 504,04	1 453 795,50		25,00	
4426	550 506,92	1 453 795,64		25,00	
4427	550 518,18	1 453 799,48		25,00	
4428	550 523,44	1 453 802,26		25,00	
4429	550 531,50	1 453 804,58		25,00	
4430	550 536,22	1 453 807,90		25,00	
4431	550 536,40	1 453 808,14		25,00	
4432	550 538,40	1 453 810,84		25,00	
4433	550 545,24	1 453 810,44		25,00	
4434	550 546,32	1 453 809,84	25,00		

**Раздел 2**

Сведения о местоположении границ объекта					
1	2	3	4	5	6
4435	550 546,70	1 453 809,66	Картометрический метод	25,00	—
4436	550 546,62	1 453 809,90		25,00	
4437	550 544,78	1 453 819,42		25,00	
4438	550 543,30	1 453 830,20		25,00	
4439	550 541,18	1 453 842,26		25,00	
4440	550 538,92	1 453 850,80		25,00	
4441	550 537,70	1 453 854,10		25,00	
4442	550 537,65	1 453 854,19		25,00	
4443	550 533,11	1 453 848,44		25,00	
4444	550 510,52	1 453 866,50		25,00	
4445	550 519,71	1 453 877,99		25,00	
4446	550 513,28	1 453 884,90		25,00	
4447	550 509,60	1 453 890,90		25,00	
4448	550 507,04	1 453 896,80	25,00		
4416	550 506,30	1 453 902,54	25,00		
Терзона ПрТ(63)					
4449	550 435,66	1 453 893,40	Картометрический метод	25,00	—
4450	550 431,62	1 453 892,22		25,00	
4451	550 427,90	1 453 888,16		25,00	
4452	550 424,20	1 453 882,72		25,00	
4453	550 415,48	1 453 871,14		25,00	
4454	550 408,58	1 453 866,16		25,00	
4455	550 404,22	1 453 865,40		25,00	
4456	550 397,46	1 453 866,24		25,00	
4457	550 388,40	1 453 870,84		25,00	
4458	550 382,92	1 453 872,20		25,00	
4459	550 376,56	1 453 872,20		25,00	
4460	550 370,00	1 453 873,70		25,00	
4461	550 413,64	1 453 824,56		25,00	
4462	550 431,94	1 453 814,58		25,00	
4463	550 447,14	1 453 806,36		25,00	
4464	550 447,94	1 453 818,10		25,00	
4465	550 449,28	1 453 836,64		25,00	
4466	550 450,16	1 453 854,20		25,00	
4467	550 450,48	1 453 856,68		25,00	
4468	550 452,08	1 453 865,50		25,00	
4469	550 452,58	1 453 873,06		25,00	
4470	550 449,80	1 453 877,20		25,00	
4471	550 443,86	1 453 882,84		25,00	
4472	550 439,40	1 453 886,56		25,00	
4473	550 437,12	1 453 888,60		25,00	
4474	550 438,90	1 453 889,60		25,00	
4475	550 437,36	1 453 892,98		25,00	
4449	550 435,66	1 453 893,40	25,00		
Терзона ПрТ(64)					
4476	550 604,42	1 453 910,18	Картометрический метод	25,00	—
4477	550 603,60	1 453 910,06		25,00	
4478	550 599,46	1 453 909,70		25,00	
4479	550 593,82	1 453 908,20		25,00	
4480	550 592,04	1 453 906,48		25,00	
4481	550 593,00	1 453 901,86		25,00	
4482	550 594,78	1 453 893,64		25,00	
4483	550 595,66	1 453 891,16		25,00	
4484	550 595,84	1 453 889,92		25,00	
4485	550 595,40	1 453 887,18		25,00	

**Раздел 2**

Сведения о местоположении границ объекта					
1	2	3	4	5	6
4486	550 594,94	1 453 882,24	Картометрический метод	25,00	—
4487	550 594,08	1 453 879,88		25,00	
4488	550 594,18	1 453 873,32		25,00	
4489	550 593,70	1 453 862,20		25,00	
4490	550 593,48	1 453 855,48		25,00	
4491	550 592,66	1 453 848,90		25,00	
4492	550 592,88	1 453 846,24		25,00	
4493	550 591,92	1 453 837,72		25,00	
4494	550 592,18	1 453 830,12		25,00	
4495	550 591,20	1 453 821,10		25,00	
4496	550 591,12	1 453 812,28		25,00	
4497	550 591,14	1 453 811,20		25,00	
4498	550 591,36	1 453 806,62		25,00	
4499	550 592,54	1 453 798,36		25,00	
4500	550 593,26	1 453 793,20		25,00	
4501	550 597,32	1 453 789,60		25,00	
4502	550 600,92	1 453 788,72		25,00	
4503	550 604,64	1 453 787,92		25,00	
4504	550 612,42	1 453 786,72		25,00	
4505	550 617,70	1 453 786,00		25,00	
4506	550 619,62	1 453 788,26		25,00	
4507	550 617,19	1 453 797,64		25,00	
4508	550 616,68	1 453 807,14		25,00	
4509	550 615,74	1 453 808,84		25,00	
4510	550 615,20	1 453 809,48		25,00	
4511	550 610,98	1 453 813,80		25,00	
4512	550 606,68	1 453 817,42		25,00	
4513	550 604,78	1 453 823,10		25,00	
4514	550 606,44	1 453 826,36		25,00	
4515	550 611,40	1 453 830,20		25,00	
4516	550 615,34	1 453 837,92		25,00	
4517	550 617,80	1 453 846,86		25,00	
4518	550 620,10	1 453 858,20		25,00	
4519	550 622,92	1 453 864,80		25,00	
4520	550 627,78	1 453 875,60		25,00	
4521	550 631,18	1 453 886,70		25,00	
4522	550 633,48	1 453 894,74		25,00	
4523	550 633,06	1 453 899,98		25,00	
4524	550 629,36	1 453 903,70		25,00	
4525	550 622,46	1 453 907,72		25,00	
4526	550 615,44	1 453 909,50		25,00	
4476	550 604,42	1 453 910,18		25,00	
Терзона ПрТ(65)					
4527	550 210,76	1 453 762,94	Картометрический метод	25,00	—
4528	550 205,70	1 453 768,76		25,00	
4529	550 193,84	1 453 779,48		25,00	
4530	550 189,06	1 453 781,00		25,00	
4531	550 185,50	1 453 780,34		25,00	
4532	550 184,22	1 453 780,08		25,00	
4533	550 177,28	1 453 776,52		25,00	
4534	550 172,04	1 453 776,12		25,00	
4535	550 158,18	1 453 777,76		25,00	
4536	550 156,10	1 453 779,60		25,00	
4537	550 156,20	1 453 785,42		25,00	
4538	550 155,76	1 453 788,84		25,00	



**Раздел 2**

Сведения о местоположении границ объекта					
1	2	3	4	5	6
4539	550 153,68	1 453 791,50	Картометрический метод	25,00	—
4540	550 149,92	1 453 793,84		25,00	
4541	550 143,42	1 453 794,66		25,00	
4542	550 136,08	1 453 794,08		25,00	
4543	550 127,16	1 453 790,26		25,00	
4544	550 123,20	1 453 789,62		25,00	
4545	550 113,50	1 453 791,22		25,00	
4546	550 095,08	1 453 794,74		25,00	
4547	550 095,02	1 453 794,76		25,00	
4548	550 087,28	1 453 802,92		25,00	
4549	550 080,16	1 453 807,98		25,00	
4550	550 074,40	1 453 807,88		25,00	
4551	550 067,90	1 453 806,02		25,00	
4552	550 075,24	1 453 792,32		25,00	
4553	550 079,22	1 453 781,54		25,00	
4554	550 079,18	1 453 781,06		25,00	
4555	550 077,90	1 453 771,82		25,00	
4556	550 077,64	1 453 769,64		25,00	
4557	550 078,22	1 453 768,82		25,00	
4558	550 079,94	1 453 768,02		25,00	
4559	550 083,80	1 453 767,34		25,00	
4560	550 093,54	1 453 765,62		25,00	
4561	550 100,30	1 453 764,68		25,00	
4562	550 112,24	1 453 763,12		25,00	
4563	550 113,76	1 453 775,94		25,00	
4564	550 116,10	1 453 779,38		25,00	
4565	550 118,56	1 453 780,08		25,00	
4566	550 121,64	1 453 779,46		25,00	
4567	550 124,72	1 453 777,12		25,00	
4568	550 126,18	1 453 773,98		25,00	
4569	550 127,06	1 453 769,86	25,00		
4570	550 131,84	1 453 761,58	25,00		
4571	550 152,94	1 453 758,94	25,00		
4572	550 201,90	1 453 760,24	25,00		
4573	550 210,96	1 453 761,54	25,00		
4574	550 210,88	1 453 762,22	25,00		
4527	550 210,76	1 453 762,94	25,00		
Терзона ПрТ(66)					
4575	549 847,66	1 453 697,76	Картометрический метод	25,00	—
4576	549 848,50	1 453 696,70		25,00	
4577	549 850,76	1 453 693,76		25,00	
4578	549 889,68	1 453 703,62		25,00	
4579	549 906,02	1 453 707,56		25,00	
4580	549 914,84	1 453 709,04		25,00	
4581	549 939,74	1 453 712,24		25,00	
4582	549 948,58	1 453 713,58		25,00	
4583	549 954,12	1 453 715,48		25,00	
4584	549 956,68	1 453 718,06		25,00	
4585	549 956,88	1 453 719,84		25,00	
4586	549 956,06	1 453 720,86		25,00	
4587	549 950,60	1 453 721,32		25,00	
4588	549 944,08	1 453 723,32		25,00	
4589	549 942,64	1 453 723,98		25,00	
4590	549 935,36	1 453 727,16		25,00	
4591	549 928,96	1 453 728,88		25,00	

**Раздел 2**

Сведения о местоположении границ объекта					
1	2	3	4	5	6
4592	549 917,56	1 453 728,92	Картометрический метод	25,00	—
4593	549 910,86	1 453 729,28		25,00	
4594	549 903,64	1 453 730,80		25,00	
4595	549 891,52	1 453 737,80		25,00	
4596	549 881,72	1 453 740,82		25,00	
4597	549 874,24	1 453 741,20		25,00	
4598	549 862,22	1 453 741,24		25,00	
4599	549 858,38	1 453 740,04		25,00	
4600	549 854,08	1 453 736,28		25,00	
4601	549 847,82	1 453 727,32		25,00	
4602	549 842,74	1 453 721,88		25,00	
4603	549 837,24	1 453 718,46		25,00	
4604	549 841,20	1 453 710,46		25,00	
4575	549 847,66	1 453 697,76	25,00		
Терзона ПрТ(67)					
4605	549 951,40	1 453 768,58	Картометрический метод	25,00	—
4606	549 945,28	1 453 768,16		25,00	
4607	549 934,22	1 453 766,88		25,00	
4608	549 917,70	1 453 765,22		25,00	
4609	549 904,46	1 453 762,82		25,00	
4610	549 892,38	1 453 760,08		25,00	
4611	549 882,08	1 453 756,28		25,00	
4612	549 872,18	1 453 751,74		25,00	
4613	549 862,10	1 453 745,90		25,00	
4614	549 867,96	1 453 745,20		25,00	
4615	549 877,76	1 453 744,80		25,00	
4616	549 886,64	1 453 743,54		25,00	
4617	549 892,46	1 453 741,64		25,00	
4618	549 903,90	1 453 735,04		25,00	
4619	549 909,66	1 453 733,50		25,00	
4620	549 918,44	1 453 733,22		25,00	
4621	549 926,50	1 453 733,48		25,00	
4622	549 932,56	1 453 732,80		25,00	
4623	549 938,34	1 453 730,20		25,00	
4624	549 943,88	1 453 727,20		25,00	
4625	549 951,54	1 453 725,82		25,00	
4626	549 952,84	1 453 725,74		25,00	
4627	549 955,68	1 453 725,58		25,00	
4628	549 962,08	1 453 726,38		25,00	
4629	549 972,30	1 453 730,20		25,00	
4630	549 972,50	1 453 742,58		25,00	
4631	549 972,68	1 453 753,74		25,00	
4632	549 974,56	1 453 757,76		25,00	
4633	549 977,40	1 453 759,78		25,00	
4634	549 956,80	1 453 767,52		25,00	
4605	549 951,40	1 453 768,58		25,00	
Терзона ПрТ(68)					
4635	550 562,18	1 453 878,50	Картометрический метод	25,00	—
4636	550 559,18	1 453 878,04		25,00	
4637	550 552,18	1 453 867,82		25,00	
4638	550 548,66	1 453 857,40		25,00	
4639	550 548,86	1 453 821,58		25,00	
4640	550 551,66	1 453 810,34		25,00	
4641	550 552,62	1 453 806,28		25,00	
4642	550 559,58	1 453 803,24		25,00	

**Раздел 2**

Сведения о местоположении границ объекта					
1	2	3	4	5	6
4643	550 561,88	1 453 802,42	Картометрический метод	25,00	—
4644	550 565,12	1 453 801,22		25,00	
4645	550 569,86	1 453 800,40		25,00	
4646	550 573,24	1 453 801,60		25,00	
4647	550 574,50	1 453 803,36		25,00	
4648	550 573,94	1 453 808,36		25,00	
4649	550 574,08	1 453 811,64		25,00	
4650	550 574,32	1 453 818,36		25,00	
4651	550 575,42	1 453 832,12		25,00	
4652	550 577,38	1 453 843,50		25,00	
4653	550 577,84	1 453 849,30		25,00	
4654	550 577,98	1 453 856,64		25,00	
4655	550 577,20	1 453 870,96		25,00	
4656	550 576,36	1 453 877,58		25,00	
4657	550 573,12	1 453 878,44		25,00	
4658	550 568,28	1 453 878,44		25,00	
4659	550 567,04	1 453 878,40		25,00	
4635	550 562,18	1 453 878,50	25,00		
Терзона ПрТ(69)					
4660	550 428,86	1 453 650,32	Картометрический метод	25,00	—
4661	550 426,80	1 453 650,00		25,00	
4662	550 419,42	1 453 648,76		25,00	
4663	550 412,72	1 453 647,68		25,00	
4664	550 402,36	1 453 644,24		25,00	
4665	550 390,56	1 453 639,96		25,00	
4666	550 385,86	1 453 637,46		25,00	
4667	550 386,50	1 453 633,44		25,00	
4668	550 390,94	1 453 629,00		25,00	
4669	550 394,92	1 453 626,28		25,00	
4670	550 396,26	1 453 625,96		25,00	
4671	550 398,78	1 453 625,36		25,00	
4672	550 403,14	1 453 625,86		25,00	
4673	550 406,98	1 453 626,10		25,00	
4674	550 408,80	1 453 624,00		25,00	
4675	550 408,86	1 453 620,14		25,00	
4676	550 406,40	1 453 614,62		25,00	
4677	550 404,50	1 453 608,56		25,00	
4678	550 406,14	1 453 605,20		25,00	
4679	550 410,52	1 453 602,62		25,00	
4680	550 412,82	1 453 602,40		25,00	
4681	550 418,84	1 453 602,74		25,00	
4682	550 426,04	1 453 604,06		25,00	
4683	550 438,76	1 453 608,52		25,00	
4684	550 440,36	1 453 610,32		25,00	
4685	550 440,46	1 453 614,56		25,00	
4686	550 440,50	1 453 618,30		25,00	
4687	550 440,72	1 453 622,68		25,00	
4688	550 442,74	1 453 625,08		25,00	
4689	550 446,08	1 453 625,60		25,00	
4690	550 442,02	1 453 637,84		25,00	
4691	550 440,58	1 453 649,64		25,00	
4692	550 436,50	1 453 649,78		25,00	
4660	550 428,86	1 453 650,32	25,00		
Терзона ПрТ(70)					
4693	550 460,86	1 453 662,74	Картометрический метод	25,00	—

**Раздел 2**

Сведения о местоположении границ объекта					
1	2	3	4	5	6
4694	550 456,88	1 453 661,34	Картометрический метод	25,00	—
4695	550 452,08	1 453 657,68		25,00	
4696	550 450,18	1 453 655,24		25,00	
4697	550 447,64	1 453 652,80		25,00	
4698	550 445,56	1 453 650,94		25,00	
4699	550 444,28	1 453 650,16		25,00	
4700	550 446,22	1 453 635,64		25,00	
4701	550 449,98	1 453 624,66		25,00	
4702	550 456,10	1 453 615,46		25,00	
4703	550 459,74	1 453 612,72		25,00	
4704	550 466,40	1 453 616,60		25,00	
4705	550 470,76	1 453 622,00		25,00	
4706	550 473,98	1 453 629,42		25,00	
4707	550 479,42	1 453 637,34		25,00	
4708	550 478,42	1 453 641,84		25,00	
4709	550 477,76	1 453 646,58		25,00	
4710	550 475,84	1 453 652,06		25,00	
4711	550 473,50	1 453 655,42		25,00	
4712	550 470,80	1 453 658,42	25,00		
4713	550 465,84	1 453 661,44	25,00		
4693	550 460,86	1 453 662,74	25,00		
Терзона ПрТ(71)					
4714	549 613,60	1 453 651,12	Картометрический метод	25,00	—
4715	549 614,04	1 453 646,52		25,00	
4716	549 614,26	1 453 643,98		25,00	
4717	549 615,50	1 453 643,64		25,00	
4718	549 620,86	1 453 643,54		25,00	
4719	549 635,14	1 453 646,24		25,00	
4720	549 646,66	1 453 647,24		25,00	
4721	549 675,38	1 453 649,46		25,00	
4722	549 693,30	1 453 652,24		25,00	
4723	549 703,02	1 453 653,50		25,00	
4724	549 710,62	1 453 653,84		25,00	
4725	549 714,28	1 453 654,50		25,00	
4726	549 715,30	1 453 656,26		25,00	
4727	549 715,36	1 453 659,20		25,00	
4728	549 714,76	1 453 662,62		25,00	
4729	549 713,58	1 453 664,08		25,00	
4730	549 707,70	1 453 663,08		25,00	
4731	549 678,78	1 453 657,86		25,00	
4732	549 665,36	1 453 657,10		25,00	
4733	549 649,40	1 453 655,56		25,00	
4734	549 614,44	1 453 656,44	25,00		
4714	549 613,60	1 453 651,12	25,00		
Терзона ПрТ(72)					
4735	550 117,12	1 453 813,64	Картометрический метод	25,00	—
4736	550 116,92	1 453 810,96		25,00	
4737	550 118,44	1 453 806,30		25,00	
4738	550 121,30	1 453 805,36		25,00	
4739	550 127,20	1 453 808,14		25,00	
4740	550 137,42	1 453 813,18		25,00	
4741	550 143,92	1 453 815,80		25,00	
4742	550 149,20	1 453 818,66		25,00	
4743	550 151,42	1 453 820,62		25,00	
4744	550 153,18	1 453 822,08		25,00	

**Раздел 2**

Сведения о местоположении границ объекта							
1	2	3	4	5	6		
4745	550 156,94	1 453 825,44	Картометрический метод	25,00	—		
4746	550 152,26	1 453 830,46		25,00			
4747	550 141,04	1 453 842,64		25,00			
4748	550 135,36	1 453 840,92		25,00			
4749	550 134,48	1 453 840,62		25,00			
4750	550 131,78	1 453 839,72		25,00			
4751	550 130,30	1 453 839,24		25,00			
4752	550 124,18	1 453 834,48		25,00			
4753	550 119,88	1 453 827,32		25,00			
4754	550 117,48	1 453 819,20		25,00			
4735	550 117,12	1 453 813,64		25,00			
Терзона ПрТ(73)							
4755	550 223,20	1 453 753,42	Картометрический метод	25,00	—		
4756	550 224,28	1 453 756,96		25,00			
4757	550 212,56	1 453 757,20		25,00			
4758	550 170,38	1 453 755,16		25,00			
4759	550 157,78	1 453 755,38		25,00			
4760	550 147,58	1 453 754,10		25,00			
4761	550 147,50	1 453 752,74		25,00			
4762	550 147,38	1 453 750,74		25,00			
4763	550 150,80	1 453 745,14		25,00			
4764	550 156,74	1 453 743,06		25,00			
4765	550 165,48	1 453 742,94		25,00			
4766	550 180,80	1 453 744,50		25,00			
4767	550 203,72	1 453 747,86		25,00			
4768	550 213,44	1 453 748,86		25,00			
4769	550 219,96	1 453 749,78		25,00			
4770	550 222,68	1 453 751,70		25,00			
4755	550 223,20	1 453 753,42		25,00			
Терзона ПрТ(74)							
4771	550 215,84	1 453 732,76	Картометрический метод	25,00	—		
4772	550 198,56	1 453 730,56		25,00			
4773	550 180,16	1 453 728,52		25,00			
4774	550 166,94	1 453 727,58		25,00			
4775	550 163,48	1 453 723,44		25,00			
4776	550 162,70	1 453 720,68		25,00			
4777	550 163,02	1 453 717,12		25,00			
4778	550 166,66	1 453 714,96		25,00			
4779	550 175,44	1 453 714,12		25,00			
4780	550 212,62	1 453 720,60		25,00			
4781	550 220,38	1 453 722,46		25,00			
4782	550 224,66	1 453 725,98		25,00			
4783	550 225,24	1 453 730,94		25,00			
4784	550 222,90	1 453 732,74		25,00			
4771	550 215,84	1 453 732,76				25,00	
Терзона ПрТ(75)							
4785	550 216,74	1 453 712,04	Картометрический метод	25,00	—		
4786	550 207,38	1 453 711,16		25,00			
4787	550 197,66	1 453 708,92		25,00			
4788	550 185,12	1 453 705,96		25,00			
4789	550 176,36	1 453 704,70		25,00			
4790	550 167,32	1 453 702,00		25,00			
4791	550 163,06	1 453 698,98		25,00			
4792	550 161,84	1 453 695,46		25,00			
4793	550 162,24	1 453 692,38		25,00			

**Раздел 2**

Сведения о местоположении границ объекта					
1	2	3	4	5	6
4794	550 165,82	1 453 691,30	Картометрический метод	25,00	—
4795	550 173,14	1 453 692,08		25,00	
4796	550 207,62	1 453 699,52		25,00	
4797	550 215,32	1 453 702,86		25,00	
4798	550 218,18	1 453 705,62		25,00	
4799	550 220,90	1 453 709,26		25,00	
4800	550 221,74	1 453 711,56		25,00	
4785	550 216,74	1 453 712,04		25,00	
Терзона ПрТ(76)					
4801	549 545,38	1 453 640,32	Картометрический метод	25,00	—
4802	549 544,08	1 453 637,84		25,00	
4803	549 545,42	1 453 635,62		25,00	
4804	549 549,22	1 453 633,98		25,00	
4805	549 557,86	1 453 634,02		25,00	
4806	549 565,52	1 453 635,12		25,00	
4807	549 577,62	1 453 637,40		25,00	
4808	549 598,44	1 453 640,94		25,00	
4809	549 605,84	1 453 641,70		25,00	
4810	549 605,36	1 453 644,06		25,00	
4811	549 602,56	1 453 646,56		25,00	
4812	549 600,52	1 453 649,40		25,00	
4813	549 598,20	1 453 652,58		25,00	
4814	549 582,96	1 453 648,33		25,00	
4815	549 580,33	1 453 647,95		25,00	
4816	549 551,68	1 453 643,56		25,00	
4801	549 545,38	1 453 640,32	25,00		
Терзона ПрТ(77)					
4817	550 282,42	1 453 767,98	Картометрический метод	25,00	—
4818	550 282,60	1 453 768,92		25,00	
4819	550 281,72	1 453 772,60		25,00	
4820	550 277,76	1 453 773,74		25,00	
4821	550 270,66	1 453 774,38		25,00	
4822	550 252,70	1 453 772,78		25,00	
4823	550 244,28	1 453 770,86		25,00	
4824	550 244,14	1 453 770,14		25,00	
4825	550 251,36	1 453 764,04		25,00	
4826	550 255,02	1 453 761,00		25,00	
4827	550 258,06	1 453 760,02		25,00	
4828	550 262,30	1 453 760,26		25,00	
4829	550 281,68	1 453 764,42		25,00	
4817	550 282,42	1 453 767,98		25,00	
Терзона ПрТ(78)					
4830	550 311,64	1 453 782,66	Картометрический метод	25,00	—
4831	550 311,64	1 453 785,62		25,00	
4832	550 310,36	1 453 788,24		25,00	
4833	550 307,52	1 453 789,78		25,00	
4834	550 300,44	1 453 789,16		25,00	
4835	550 288,22	1 453 788,06		25,00	
4836	550 281,08	1 453 787,80		25,00	
4837	550 272,72	1 453 787,34		25,00	
4838	550 267,94	1 453 786,22		25,00	
4839	550 265,76	1 453 784,16		25,00	
4840	550 265,48	1 453 782,42		25,00	
4841	550 266,82	1 453 780,66		25,00	
4842	550 270,06	1 453 779,84		25,00	

**Раздел 2**

Сведения о местоположении границ объекта					
1	2	3	4	5	6
4843	550 280,56	1 453 779,76	Картометрический метод	25,00	—
4844	550 308,38	1 453 780,74		25,00	
4830	550 311,64	1 453 782,66		25,00	
Терзона ПрТ(79)					
4845	549 476,14	1 453 543,90	Картометрический метод	25,00	—
4846	549 470,86	1 453 543,00		25,00	
4847	549 457,66	1 453 537,08		25,00	
4848	549 456,88	1 453 535,10		25,00	
4849	549 457,90	1 453 533,08		25,00	
4850	549 462,82	1 453 532,56		25,00	
4851	549 470,94	1 453 533,04		25,00	
4852	549 477,62	1 453 533,62		25,00	
4853	549 484,64	1 453 542,48		25,00	
4854	549 479,40	1 453 543,76		25,00	
4845	549 476,14	1 453 543,90	25,00		
Терзона ПрТ(80)					
4855	550 426,34	1 453 754,04	Картометрический метод	25,00	—
4856	550 409,52	1 453 750,68		25,00	
4857	550 413,00	1 453 746,58		25,00	
4858	550 417,24	1 453 743,60		25,00	
4859	550 422,72	1 453 741,96		25,00	
4860	550 428,78	1 453 741,62		25,00	
4861	550 432,80	1 453 742,94		25,00	
4862	550 433,72	1 453 745,98		25,00	
4863	550 432,64	1 453 748,84		25,00	
4864	550 429,42	1 453 751,14		25,00	
4855	550 426,34	1 453 754,04		25,00	
Терзона ПрТ(81)					
4865	550 456,24	1 453 689,82	Картометрический метод	25,00	—
4866	550 453,38	1 453 689,58		25,00	
4867	550 452,04	1 453 688,24		25,00	
4868	550 454,22	1 453 686,56		25,00	
4869	550 457,48	1 453 684,46		25,00	
4870	550 460,44	1 453 682,76		25,00	
4871	550 464,44	1 453 680,66		25,00	
4872	550 469,42	1 453 679,12		25,00	
4873	550 472,68	1 453 678,88		25,00	
4874	550 475,74	1 453 679,48		25,00	
4875	550 479,70	1 453 681,84		25,00	
4876	550 480,84	1 453 683,12		25,00	
4877	550 479,34	1 453 684,64		25,00	
4878	550 473,06	1 453 686,22		25,00	
4879	550 468,66	1 453 687,18		25,00	
4880	550 463,56	1 453 688,64		25,00	
4865	550 456,24	1 453 689,82		25,00	
Терзона ПрТ(82)					
4881	550 360,04	1 453 785,32	Картометрический метод	25,00	—
4882	550 360,80	1 453 786,88		25,00	
4883	550 360,44	1 453 788,42		25,00	
4884	550 358,02	1 453 790,52		25,00	
4885	550 349,16	1 453 792,70		25,00	
4886	550 342,72	1 453 793,90		25,00	
4887	550 336,12	1 453 794,16		25,00	
4888	550 332,32	1 453 792,56		25,00	
4889	550 332,44	1 453 790,34		25,00	

**Раздел 2**

Сведения о местоположении границ объекта					
1	2	3	4	5	6
4890	550 334,44	1 453 788,78	Картометрический метод	25,00	—
4891	550 342,30	1 453 787,58		25,00	
4892	550 349,92	1 453 785,66		25,00	
4893	550 357,64	1 453 784,68		25,00	
4881	550 360,04	1 453 785,32		25,00	
Терзона ПрТ(83)					
4894	549 995,02	1 453 745,39	Картометрический метод	25,00	—
4895	549 994,28	1 453 743,64		25,00	
4896	549 992,20	1 453 737,64		25,00	
4897	549 990,66	1 453 732,46		25,00	
4898	549 992,80	1 453 731,40		25,00	
4899	549 998,04	1 453 735,12		25,00	
4900	550 000,60	1 453 736,91		25,00	
4894	549 995,02	1 453 745,39		25,00	
Терзона ПрТ(84)					
4901	549 813,99	1 453 687,77	Картометрический метод	25,00	—
4902	549 815,03	1 453 687,92		25,00	
4903	549 817,12	1 453 688,54		25,00	
4901	549 813,99	1 453 687,77		25,00	
Терзона ПрТ(85)					
4904	550 806,24	1 453 824,84	Картометрический метод	25,00	—
4905	550 806,12	1 453 824,78		25,00	
4906	550 812,40	1 453 827,52		25,00	
4904	550 806,24	1 453 824,84		25,00	
3. Сведения о характерных точках части (частей) границы объекта					
1	2	3	4	5	6
—	—	—	—	—	—



## Раздел 3

Сведения о местоположении измененных (уточненных) границ объекта

## 1. Система координат МСК-51

## 2. Сведения о характерных точках границ объекта





Обозначение характерных точек границы	Существующие координаты, м		Измененные (уточненные) координаты, м		Метод определения координат характерной точки	Средняя квадратическа я погрешность положения характерной точки (Mt), м	Описание обозначения точки на местности (при наличии)
	X	Y	X	Y			
1	2	3	4	5	6	7	8
—	—	—	—	—	—	—	—
3. Сведения о характерных точках части (частей) границы объекта							
1	2	3	4	5	6	7	8
—	—	—	—	—	—	—	—

**Раздел 4**  
**План границ объекта**



Масштаб 1:60 000

**Используемые условные знаки и обозначения:**

-  - Граница муниципального образования
-  - Граница населенного пункта
-  - Границы земельного участка
-  - ПрТ - Зона природного ландшафта

Подпись \_\_\_\_\_ Дата « 25 » \_\_\_\_\_ мая 20 22 г.

Место для оттиска печати (при наличии) лица, составившего описание местоположения границ объекта

Прохождение границы		Описание прохождения границы
от точки	до точки	
1	2	3
—	—	—

**ОПИСАНИЕ МЕСТОПОЛОЖЕНИЯ ГРАНИЦ**  
**Зона защитного озеленения (ПрЗ)**

(наименование объекта, местоположение границ которого описано (далее - объект))

**Раздел 1**

Сведения об объекте		
№ п/п	Характеристики объекта	Описание характеристик
1	2	3
1	Местоположение объекта	Мурманская область, г Оленегорск
2	Площадь объекта ± величина погрешности определения площади ( $P \pm \Delta P$ )	$3\,192\,890\text{ м}^2 \pm 25\text{ м}^2$
3	Иные характеристики объекта	Вид объекта реестра границ: Территориальная зона

**Раздел 2**

Сведения о местоположении границ объекта					
1. Система координат    МСК-51					
2. Сведения о характерных точках границ объекта					
Обозначение характерных точек границ	Координаты, м		Метод определения координат характерной точки	Средняя квадратическая погрешность положения характерной точки (Mt), м	Описание обозначения точки на местности (при наличии)
	X	Y			
1	2	3	4	5	6
Терзона Пр3(1)					
699400	548 595,26	1 452 456,84	Картометрический метод	25,00	—
699401	548 681,51	1 452 466,41		25,00	
699402	548 788,69	1 452 574,20		25,00	
699403	549 011,59	1 452 629,33		25,00	
699404	549 009,10	1 452 629,52		25,00	
699405	548 972,34	1 452 637,92		25,00	
699406	548 969,84	1 452 638,20		25,00	
699407	548 922,78	1 452 631,42		25,00	
699408	548 920,26	1 452 631,92		25,00	
699409	548 918,08	1 452 633,12		25,00	
699410	548 793,66	1 452 661,60		25,00	
699411	548 790,60	1 452 662,14		25,00	
699412	548 766,40	1 452 668,10		25,00	
699413	548 755,90	1 452 674,82		25,00	
699414	548 751,36	1 452 677,06		25,00	
699415	548 749,00	1 452 677,92		25,00	
699416	548 744,34	1 452 679,20		25,00	
699417	548 739,40	1 452 680,08		25,00	
699418	548 734,40	1 452 680,52		25,00	
699419	548 729,32	1 452 680,44		25,00	
699420	548 695,58	1 452 677,42		25,00	
699421	548 694,62	1 452 674,74		25,00	
699422	548 692,14	1 452 674,54		25,00	
699423	548 665,06	1 452 669,78		25,00	
699424	548 655,16	1 452 668,36		25,00	
699425	548 635,30	1 452 666,30		25,00	
699426	548 632,88	1 452 666,88		25,00	
699427	548 630,86	1 452 668,14		25,00	
699428	548 628,22	1 452 685,48		25,00	
699429	548 627,86	1 452 687,76		25,00	
699430	548 619,96	1 452 737,76		25,00	
699431	548 617,74	1 452 759,60		25,00	
699432	548 625,18	1 452 775,70		25,00	
699433	548 621,02	1 452 855,30		25,00	
699434	548 619,34	1 452 857,20		25,00	
699435	548 617,24	1 452 858,60		25,00	
699436	548 614,96	1 452 859,66		25,00	
699437	548 612,42	1 452 860,26		25,00	
699438	548 570,26	1 452 852,74		25,00	
699439	548 568,46	1 452 851,08		25,00	
699440	548 506,34	1 452 839,66		25,00	
699441	548 573,13	1 452 659,36		25,00	
699442	548 583,49	1 452 591,73		25,00	
699400	548 595,26	1 452 456,84		25,00	
Терзона Пр3(2)					
699443	548 747,85	1 453 413,51	Картометрический метод	25,00	—

**Раздел 2**

Сведения о местоположении границ объекта					
1	2	3	4	5	6
699444	548 715,84	1 453 394,30	Картометрический метод	25,00	—
699445	548 690,38	1 453 379,67		25,00	
699446	548 676,46	1 453 372,04		25,00	
699447	548 641,18	1 453 357,55		25,00	
699448	548 628,63	1 453 353,91		25,00	
699449	548 618,88	1 453 353,14		25,00	
699450	548 584,42	1 453 354,48		25,00	
699451	548 577,11	1 453 354,70		25,00	
699452	548 571,22	1 453 354,74		25,00	
699453	548 568,19	1 453 352,96		25,00	
699454	548 564,21	1 453 353,65		25,00	
699455	548 561,14	1 453 355,43		25,00	
699456	548 554,60	1 453 356,56		25,00	
699457	548 548,57	1 453 357,74		25,00	
699458	548 510,23	1 453 362,02		25,00	
699459	548 434,54	1 453 364,51		25,00	
699460	548 415,96	1 453 369,45		25,00	
699461	548 364,69	1 453 392,73		25,00	
699462	548 338,15	1 453 400,60		25,00	
699463	548 313,00	1 453 402,43		25,00	
699464	548 293,57	1 453 402,80		25,00	
699465	548 275,43	1 453 399,32		25,00	
699466	548 249,95	1 453 389,24		25,00	
699467	548 229,79	1 453 376,23		25,00	
699468	548 215,28	1 453 358,57		25,00	
699469	548 202,44	1 453 337,68		25,00	
699470	548 161,16	1 453 227,85		25,00	
699471	548 213,24	1 453 237,44		25,00	
699472	548 355,71	1 453 281,51		25,00	
699473	548 413,95	1 453 298,19		25,00	
699474	548 481,48	1 453 311,66		25,00	
699475	548 532,72	1 453 319,26		25,00	
699476	548 608,20	1 453 322,86		25,00	
699477	548 709,61	1 453 328,22	25,00		
699478	548 709,39	1 453 334,21	25,00		
699479	548 746,85	1 453 336,20	25,00		
699443	548 747,85	1 453 413,51	25,00		
Терзона Пр3(3)					
699480	548 457,36	1 453 387,08	Картометрический метод	25,00	—
699481	548 486,88	1 453 388,16		25,00	
699482	548 522,45	1 453 404,55		25,00	
699483	548 544,32	1 453 424,07		25,00	
699484	548 562,88	1 453 449,14		25,00	
699485	548 573,64	1 453 488,70		25,00	
699486	548 570,76	1 453 520,87		25,00	
699487	548 548,57	1 453 560,95		25,00	
699488	548 530,67	1 453 578,56		25,00	
699489	548 504,73	1 453 595,45		25,00	
699490	548 476,20	1 453 602,41		25,00	
699491	548 440,15	1 453 601,11		25,00	
699492	548 411,25	1 453 591,00		25,00	
699493	548 383,91	1 453 572,82		25,00	
699494	548 364,51	1 453 548,19		25,00	
699495	548 351,24	1 453 510,36		25,00	
699496	548 353,93	1 453 465,94		25,00	

**Раздел 2**

Сведения о местоположении границ объекта					
1	2	3	4	5	6
699497	548 364,49	1 453 439,14	Картометрический метод	25,00	—
699498	548 382,73	1 453 416,46		25,00	
699499	548 413,27	1 453 395,69		25,00	
699480	548 457,36	1 453 387,08		25,00	
Терзона Пр3(4)					
699500	548 748,19	1 453 439,28	Картометрический метод	25,00	—
699501	548 748,36	1 453 452,60		25,00	
699502	548 748,56	1 453 466,90		25,00	
699503	548 749,20	1 453 514,24		25,00	
699504	548 702,35	1 453 529,37		25,00	
699505	548 674,31	1 453 532,16		25,00	
699506	548 633,11	1 453 519,19		25,00	
699507	548 611,00	1 453 498,47		25,00	
699508	548 595,01	1 453 473,57		25,00	
699509	548 566,26	1 453 414,80		25,00	
699510	548 568,57	1 453 398,33		25,00	
699511	548 577,69	1 453 387,82		25,00	
699512	548 578,92	1 453 385,08		25,00	
699513	548 584,74	1 453 379,35		25,00	
699514	548 589,78	1 453 376,09		25,00	
699515	548 600,35	1 453 375,16		25,00	
699516	548 613,72	1 453 374,97		25,00	
699517	548 632,59	1 453 377,62		25,00	
699518	548 642,18	1 453 379,87		25,00	
699519	548 657,83	1 453 385,53		25,00	
699520	548 675,97	1 453 394,79		25,00	
699521	548 718,09	1 453 420,21		25,00	
699500	548 748,19	1 453 439,28		25,00	
Терзона Пр3(5)					
699522	548 255,33	1 453 414,13	Картометрический метод	25,00	—
699523	548 273,15	1 453 420,67		25,00	
699524	548 285,88	1 453 423,17		25,00	
699525	548 308,86	1 453 424,10		25,00	
699526	548 327,00	1 453 422,97		25,00	
699527	548 346,64	1 453 419,69		25,00	
699528	548 335,85	1 453 441,12		25,00	
699529	548 329,94	1 453 458,36		25,00	
699530	548 327,19	1 453 471,17		25,00	
699531	548 326,03	1 453 485,99		25,00	
699522	548 255,33	1 453 414,13		25,00	
Терзона Пр3(6)					
699532	548 567,63	1 453 573,28	Картометрический метод	25,00	—
699533	548 587,67	1 453 537,55		25,00	
699534	548 593,17	1 453 513,30		25,00	
699535	548 600,82	1 453 522,64		25,00	
699536	548 628,85	1 453 541,90		25,00	
699537	548 646,62	1 453 548,29		25,00	
699532	548 567,63	1 453 573,28		25,00	
Терзона Пр3(7)					
699538	550 943,78	1 450 816,08	Картометрический метод	25,00	—
699804	550 911,48	1 450 825,17		25,00	
699803	550 879,16	1 450 835,28		25,00	
699802	550 806,90	1 450 873,18		25,00	
699801	550 820,04	1 450 889,64		25,00	
699800	550 824,50	1 450 896,76		25,00	

**Раздел 2**

<b>Сведения о местоположении границ объекта</b>					
<b>1</b>	<b>2</b>	<b>3</b>	<b>4</b>	<b>5</b>	<b>6</b>
699799	550 855,14	1 450 963,48	Картометрический метод	25,00	—
699798	550 773,72	1 451 006,22		25,00	
699797	550 788,08	1 451 040,16		25,00	
699796	550 745,54	1 451 096,78		25,00	
699795	550 707,42	1 451 039,62		25,00	
699794	550 717,73	1 451 039,32		25,00	
699793	550 695,16	1 450 996,72		25,00	
699792	550 562,94	1 451 021,00		25,00	
699791	550 555,32	1 451 023,10		25,00	
699790	550 547,84	1 451 026,56		25,00	
699789	550 540,94	1 451 031,24		25,00	
699788	550 532,42	1 451 040,22		25,00	
699787	550 528,10	1 451 047,24		25,00	
699786	550 523,78	1 451 058,84		25,00	
699785	550 507,06	1 451 073,62		25,00	
699784	550 519,62	1 451 257,78		25,00	
699783	550 466,82	1 451 364,07		25,00	
699782	550 469,74	1 451 418,48		25,00	
699781	550 471,72	1 451 453,68		25,00	
699780	550 476,98	1 451 539,38		25,00	
699779	550 446,86	1 451 592,12		25,00	
699778	550 429,92	1 451 593,36		25,00	
699777	550 435,20	1 451 682,24		25,00	
699776	550 435,10	1 451 705,86		25,00	
699775	550 344,46	1 451 713,98		25,00	
699774	550 345,52	1 451 729,14		25,00	
699773	550 336,06	1 451 747,98		25,00	
699772	550 320,62	1 451 778,76		25,00	
699771	550 304,26	1 451 811,40		25,00	
699770	550 287,90	1 451 844,02		25,00	
699769	550 271,52	1 451 876,66		25,00	
699768	550 255,16	1 451 909,30		25,00	
699767	550 238,80	1 451 941,94		25,00	
699766	549 990,58	1 452 437,42		25,00	
699765	550 035,72	1 452 464,54		25,00	
699764	550 042,38	1 452 465,80		25,00	
699763	550 057,34	1 452 470,28		25,00	
699762	550 086,68	1 452 479,58		25,00	
699761	550 058,26	1 452 538,14		25,00	
699760	550 051,58	1 452 536,46		25,00	
699759	550 035,36	1 452 531,30		25,00	
699758	550 001,14	1 452 527,54		25,00	
699757	549 984,98	1 452 527,20		25,00	
699756	549 950,24	1 452 527,08		25,00	
699755	549 937,46	1 452 525,86		25,00	
699754	549 915,36	1 452 522,98		25,00	
699753	549 901,16	1 452 520,10		25,00	
699752	549 885,84	1 452 515,76		25,00	
699751	549 867,62	1 452 511,16		25,00	
699750	549 866,46	1 452 510,92		25,00	
699749	549 863,32	1 452 510,34		25,00	
699748	549 860,16	1 452 509,96		25,00	
699747	549 857,02	1 452 509,74		25,00	
699746	549 853,80	1 452 509,76		25,00	
699745	549 850,58	1 452 509,92		25,00	



**Раздел 2**

Сведения о местоположении границ объекта					
1	2	3	4	5	6
699744	549 847,04	1 452 509,96	Картометрический метод	25,00	—
699743	549 833,28	1 452 510,48		25,00	
699742	549 819,36	1 452 511,88		25,00	
699741	549 813,82	1 452 512,48		25,00	
699740	549 808,22	1 452 512,72		25,00	
699739	549 802,66	1 452 512,60		25,00	
699738	549 797,10	1 452 512,12		25,00	
699737	549 784,38	1 452 511,94		25,00	
699736	549 767,36	1 452 484,56		25,00	
699735	549 765,04	1 452 480,84		25,00	
699734	549 746,80	1 452 456,70		25,00	
699733	549 757,53	1 452 431,85		25,00	
699732	549 547,16	1 452 403,53		25,00	
699731	549 424,78	1 452 374,72		25,00	
699730	549 425,68	1 452 330,48		25,00	
699729	549 428,56	1 452 295,29		25,00	
699728	549 513,62	1 452 303,23		25,00	
699727	549 543,08	1 452 173,14		25,00	
699726	549 630,90	1 452 178,02		25,00	
699725	549 632,42	1 452 245,14		25,00	
699724	549 653,14	1 452 243,84		25,00	
699723	549 770,19	1 452 227,61		25,00	
699722	549 765,07	1 452 310,35		25,00	
699721	549 814,50	1 452 316,54		25,00	
699720	549 806,02	1 452 432,62		25,00	
699719	549 869,84	1 452 434,80		25,00	
699718	549 872,26	1 452 424,60		25,00	
699717	549 873,12	1 452 422,92		25,00	
699716	549 876,02	1 452 415,22		25,00	
699715	549 878,26	1 452 407,14		25,00	
699714	549 879,76	1 452 399,08		25,00	
699713	549 880,62	1 452 390,90		25,00	
699712	549 880,90	1 452 382,60		25,00	
699711	549 878,36	1 452 237,90		25,00	
699710	549 877,40	1 452 229,78		25,00	
699709	549 875,68	1 452 221,56		25,00	
699708	549 873,32	1 452 213,74		25,00	
699707	549 870,26	1 452 206,04		25,00	
699706	549 866,62	1 452 198,54		25,00	
699705	549 862,36	1 452 191,38		25,00	
699704	549 857,56	1 452 184,70		25,00	
699703	549 852,20	1 452 178,34		25,00	
699702	549 846,34	1 452 172,64		25,00	
699701	549 840,06	1 452 167,12		25,00	
699700	549 833,32	1 452 162,40		25,00	
699699	549 826,22	1 452 158,14		25,00	
699698	549 818,82	1 452 154,48		25,00	
699697	549 811,08	1 452 151,52		25,00	
699696	549 803,06	1 452 149,10		25,00	
699695	549 795,00	1 452 147,44		25,00	
699694	549 786,78	1 452 146,46		25,00	
699693	549 778,52	1 452 146,16		25,00	
699692	549 709,42	1 452 146,18		25,00	
699691	549 588,40	1 452 171,40		25,00	
699690	549 391,48	1 452 135,76		25,00	

**Раздел 2**

<b>Сведения о местоположении границ объекта</b>					
<b>1</b>	<b>2</b>	<b>3</b>	<b>4</b>	<b>5</b>	<b>6</b>
699689	549 061,94	1 452 212,62	Картометрический метод	25,00	—
699688	549 042,77	1 452 302,10		25,00	
699687	549 150,88	1 452 315,08		25,00	
699686	549 106,42	1 452 558,92		25,00	
699685	549 120,09	1 452 559,49		25,00	
699684	549 194,77	1 452 562,60		25,00	
699683	549 198,10	1 452 563,44		25,00	
699682	549 201,94	1 452 561,41		25,00	
699681	549 233,55	1 452 351,53		25,00	
699680	549 238,91	1 452 347,14		25,00	
699679	549 488,20	1 452 403,30		25,00	
699678	549 487,11	1 452 408,18		25,00	
699677	549 240,20	1 452 352,55		25,00	
699676	549 238,22	1 452 354,17		25,00	
699675	549 206,51	1 452 564,65		25,00	
699674	549 205,23	1 452 565,33		25,00	
699673	549 246,04	1 452 576,62		25,00	
699672	549 267,95	1 452 630,42		25,00	
699671	549 281,15	1 452 662,60		25,00	
699670	549 304,86	1 452 704,44		25,00	
699669	549 314,37	1 452 727,47		25,00	
699668	549 329,30	1 452 753,35		25,00	
699667	549 356,40	1 452 761,97		25,00	
699666	549 356,95	1 452 763,42		25,00	
699665	549 359,98	1 452 763,75		25,00	
699664	549 359,19	1 452 771,05		25,00	
699663	549 358,97	1 452 773,10		25,00	
699662	549 423,56	1 452 783,81		25,00	
699661	549 513,40	1 452 797,67		25,00	
699660	549 513,66	1 452 796,34		25,00	
699659	549 543,21	1 452 800,17		25,00	
699658	549 544,68	1 452 809,54		25,00	
699657	549 553,58	1 452 809,00		25,00	
699656	549 555,29	1 452 810,23		25,00	
699655	549 670,90	1 452 795,38		25,00	
699654	549 678,71	1 452 832,59		25,00	
699653	549 683,91	1 452 872,46		25,00	
699652	549 693,86	1 452 955,21		25,00	
699651	549 699,52	1 453 003,10		25,00	
699650	549 683,94	1 453 004,89		25,00	
699649	549 673,19	1 453 006,38		25,00	
699648	549 674,84	1 453 021,52		25,00	
699647	549 679,71	1 453 058,20		25,00	
699646	549 684,17	1 453 083,00		25,00	
699645	549 686,30	1 453 092,70		25,00	
699644	549 689,63	1 453 101,21		25,00	
699643	549 692,73	1 453 107,08		25,00	
699642	549 705,36	1 453 126,74		25,00	
699641	549 711,99	1 453 135,76		25,00	
699640	549 737,06	1 453 157,12		25,00	
699639	549 762,03	1 453 172,14		25,00	
699638	549 810,48	1 453 194,87		25,00	
699637	549 821,96	1 453 202,31		25,00	
699636	549 819,67	1 453 187,32		25,00	
699635	549 817,25	1 453 179,23		25,00	

**Раздел 2**

<b>Сведения о местоположении границ объекта</b>					
<b>1</b>	<b>2</b>	<b>3</b>	<b>4</b>	<b>5</b>	<b>6</b>
699634	549 810,89	1 453 174,91	Картометрический метод	25,00	—
699633	549 805,33	1 453 165,51		25,00	
699632	549 805,32	1 453 158,66		25,00	
699631	549 795,93	1 453 159,38		25,00	
699630	549 781,63	1 453 163,23		25,00	
699629	549 773,27	1 453 164,54		25,00	
699628	549 763,50	1 453 164,42		25,00	
699627	549 737,99	1 453 135,95		25,00	
699626	549 724,93	1 453 035,05		25,00	
699625	549 718,50	1 452 985,35		25,00	
699624	549 717,94	1 452 982,91		25,00	
699623	549 716,13	1 452 965,42		25,00	
699622	549 716,22	1 452 963,02		25,00	
699621	549 719,74	1 452 952,97		25,00	
699620	549 773,42	1 452 945,49		25,00	
699619	549 785,57	1 452 944,88		25,00	
699618	549 807,45	1 452 937,91		25,00	
699617	549 833,40	1 453 128,18		25,00	
699616	549 835,75	1 453 133,77		25,00	
699615	549 838,03	1 453 163,55		25,00	
699614	549 836,78	1 453 169,36		25,00	
699613	549 833,06	1 453 170,31		25,00	
699612	549 827,85	1 453 168,67		25,00	
699611	549 833,30	1 453 203,65		25,00	
699610	549 839,02	1 453 215,26		25,00	
699609	549 843,84	1 453 217,41		25,00	
699608	549 842,77	1 453 221,11		25,00	
699607	549 924,34	1 453 260,86		25,00	
699606	549 960,01	1 453 254,66		25,00	
699605	549 960,87	1 453 268,51		25,00	
699604	549 995,19	1 453 263,17		25,00	
699603	550 041,91	1 453 257,94		25,00	
699602	550 056,65	1 453 257,63		25,00	
699601	550 078,49	1 453 256,85		25,00	
699600	550 108,75	1 453 253,69		25,00	
699599	550 228,08	1 453 239,96		25,00	
699598	550 271,02	1 453 159,36		25,00	
699597	550 204,20	1 452 996,36		25,00	
699596	550 203,94	1 452 994,98		25,00	
699595	550 203,50	1 452 993,38		25,00	
699594	550 202,88	1 452 991,82		25,00	
699593	550 202,24	1 452 990,32		25,00	
699592	550 201,42	1 452 988,94		25,00	
699591	550 200,48	1 452 987,58		25,00	
699590	550 199,40	1 452 986,22		25,00	
699589	550 198,24	1 452 985,04		25,00	
699588	550 197,00	1 452 983,98		25,00	
699587	550 195,66	1 452 983,02		25,00	
699586	550 194,24	1 452 982,12		25,00	
699585	550 192,74	1 452 981,42		25,00	
699584	550 191,20	1 452 980,78		25,00	
699583	550 049,22	1 452 919,18		25,00	
699582	549 969,30	1 452 896,20		25,00	
699581	549 974,10	1 452 876,80		25,00	
699580	549 987,78	1 452 838,06		25,00	

**Раздел 2**

Сведения о местоположении границ объекта					
1	2	3	4	5	6
699579	549 993,98	1 452 819,40	Картометрический метод	25,00	—
699578	550 001,60	1 452 800,44		25,00	
699577	550 008,18	1 452 779,94		25,00	
699576	550 019,76	1 452 752,12		25,00	
699575	550 027,58	1 452 736,40		25,00	
699574	550 086,46	1 452 548,70		25,00	
699573	550 116,34	1 452 488,86		25,00	
699572	550 127,60	1 452 465,88		25,00	
699571	550 295,84	1 452 124,65		25,00	
699570	550 313,01	1 452 090,01		25,00	
699569	550 332,56	1 452 050,60		25,00	
699568	550 358,20	1 451 997,96		25,00	
699567	550 504,72	1 451 702,52		25,00	
699566	550 517,70	1 451 676,36		25,00	
699565	550 617,36	1 451 475,12		25,00	
699564	550 630,98	1 451 448,02		25,00	
699563	550 656,98	1 451 393,78		25,00	
699562	550 624,82	1 451 377,16		25,00	
699561	550 620,00	1 451 295,92		25,00	
699560	550 688,42	1 451 328,88		25,00	
699559	550 699,18	1 451 306,38		25,00	
699558	550 705,56	1 451 294,38		25,00	
699557	550 743,64	1 451 288,20		25,00	
699556	550 780,02	1 451 275,94		25,00	
699555	550 783,80	1 451 274,56		25,00	
699554	550 787,56	1 451 272,92		25,00	
699553	550 791,26	1 451 270,90		25,00	
699552	550 792,34	1 451 270,20		25,00	
699551	550 803,26	1 451 259,16		25,00	
699550	550 808,38	1 451 251,20		25,00	
699549	550 811,88	1 451 242,80		25,00	
699548	550 813,62	1 451 234,12		25,00	
699547	550 815,44	1 451 227,10		25,00	
699546	550 815,04	1 451 220,28		25,00	
699545	550 814,58	1 451 217,54		25,00	
699544	550 813,54	1 451 213,50		25,00	
699543	550 802,34	1 451 184,84		25,00	
699542	550 800,22	1 451 178,00		25,00	
699541	550 803,76	1 451 165,80		25,00	
699540	550 821,98	1 451 127,44		25,00	
699539	550 800,64	1 451 104,50		25,00	
699538	550 943,78	1 450 816,08		25,00	
Вырез 1 из 5					
699805	550 618,16	1 451 264,40	Картометрический метод	25,00	—
699806	550 593,00	1 451 179,24		25,00	
699807	550 572,60	1 451 070,10		25,00	
699808	550 694,02	1 451 046,40		25,00	
699809	550 764,26	1 451 225,02		25,00	
699810	550 761,04	1 451 229,10		25,00	
699805	550 618,16	1 451 264,40		25,00	
Вырез 2 из 5					
699811	550 523,33	1 451 261,08	Картометрический метод	25,00	—
699812	550 583,92	1 451 278,52		25,00	
699813	550 592,94	1 451 429,64		25,00	
699814	550 584,26	1 451 459,00		25,00	

**Раздел 2**

Сведения о местоположении границ объекта					
1	2	3	4	5	6
699815	550 560,10	1 451 509,22	Картометрический метод	25,00	—
699816	550 520,82	1 451 511,72		25,00	
699817	550 517,04	1 451 450,44		25,00	
699818	550 515,06	1 451 415,24		25,00	
699811	550 523,33	1 451 261,08		25,00	
Вырез 3 из 5					
699819	550 184,88	1 453 129,92	Картометрический метод	25,00	—
699820	550 173,22	1 453 110,06		25,00	
699821	550 158,86	1 453 089,80		25,00	
699822	550 142,96	1 453 070,94		25,00	
699823	550 125,40	1 453 053,30		25,00	
699824	550 106,46	1 453 037,22		25,00	
699825	550 086,30	1 453 022,76		25,00	
699826	550 064,96	1 453 009,96		25,00	
699827	549 995,12	1 452 971,90		25,00	
699828	549 991,14	1 452 946,30		25,00	
699829	550 169,72	1 453 024,50		25,00	
699830	550 202,12	1 453 127,08		25,00	
699819	550 184,88	1 453 129,92		25,00	
Вырез 4 из 5					
699831	550 329,44	1 451 984,48	Картометрический метод	25,00	—
699832	550 278,56	1 451 960,64		25,00	
699833	550 291,02	1 451 934,80		25,00	
699834	550 343,30	1 451 957,50		25,00	
699831	550 329,44	1 451 984,48		25,00	
Вырез 5 из 5					
699835	550 875,50	1 450 887,00	Картометрический метод	25,00	—
699836	550 867,60	1 450 868,60		25,00	
699837	550 885,98	1 450 860,72		25,00	
699838	550 893,86	1 450 879,10		25,00	
699835	550 875,50	1 450 887,00		25,00	
Терзона Пр3(8)					
699805	550 618,16	1 451 264,40	Картометрический метод	25,00	—
699806	550 593,00	1 451 179,24		25,00	
699807	550 572,60	1 451 070,10		25,00	
699808	550 694,02	1 451 046,40		25,00	
699809	550 764,26	1 451 225,02		25,00	
699810	550 761,04	1 451 229,10		25,00	
699805	550 618,16	1 451 264,40		25,00	
Терзона Пр3(9)					
699811	550 523,33	1 451 261,08	Картометрический метод	25,00	—
699812	550 583,92	1 451 278,52		25,00	
699813	550 592,94	1 451 429,64		25,00	
699814	550 584,26	1 451 459,00		25,00	
699815	550 560,10	1 451 509,22		25,00	
699816	550 520,82	1 451 511,72		25,00	
699817	550 517,04	1 451 450,44		25,00	
699818	550 515,06	1 451 415,24		25,00	
699811	550 523,33	1 451 261,08		25,00	
Терзона Пр3(10)					
699819	550 184,88	1 453 129,92	Картометрический метод	25,00	—
699820	550 173,22	1 453 110,06		25,00	
699821	550 158,86	1 453 089,80		25,00	
699822	550 142,96	1 453 070,94		25,00	
699823	550 125,40	1 453 053,30		25,00	

**Раздел 2**

Сведения о местоположении границ объекта					
1	2	3	4	5	6
699824	550 106,46	1 453 037,22	Картометрический метод	25,00	—
699825	550 086,30	1 453 022,76		25,00	
699826	550 064,96	1 453 009,96		25,00	
699827	549 995,12	1 452 971,90		25,00	
699828	549 991,14	1 452 946,30		25,00	
699829	550 169,72	1 453 024,50		25,00	
699830	550 202,12	1 453 127,08		25,00	
699819	550 184,88	1 453 129,92		25,00	
Терзона Пр3(11)					
699831	550 329,44	1 451 984,48	Картометрический метод	25,00	—
699832	550 278,56	1 451 960,64		25,00	
699833	550 291,02	1 451 934,80		25,00	
699834	550 343,30	1 451 957,50		25,00	
699831	550 329,44	1 451 984,48		25,00	
Терзона Пр3(12)					
699835	550 875,50	1 450 887,00	Картометрический метод	25,00	—
699836	550 867,60	1 450 868,60		25,00	
699837	550 885,98	1 450 860,72		25,00	
699838	550 893,86	1 450 879,10		25,00	
699835	550 875,50	1 450 887,00		25,00	
Терзона Пр3(13)					
699839	555 056,52	1 452 356,46	Картометрический метод	25,00	—
699840	554 798,70	1 452 025,34		25,00	
699841	554 766,10	1 452 003,02		25,00	
699842	554 700,52	1 451 905,24		25,00	
699843	554 536,38	1 451 824,94		25,00	
699844	554 516,62	1 451 770,42		25,00	
699845	554 502,70	1 451 713,40		25,00	
699846	554 486,26	1 451 680,74		25,00	
699847	554 431,38	1 451 582,76		25,00	
699848	554 356,06	1 451 533,62		25,00	
699849	554 296,28	1 451 499,42		25,00	
699850	554 241,18	1 451 469,94		25,00	
699851	554 197,32	1 451 424,48		25,00	
699852	554 167,20	1 451 342,78		25,00	
699853	554 137,76	1 451 300,00		25,00	
699854	554 118,72	1 451 281,68		25,00	
699855	554 051,78	1 451 254,78		25,00	
699856	554 031,20	1 451 213,82		25,00	
699857	554 017,64	1 451 188,06		25,00	
699858	553 990,56	1 451 176,06		25,00	
699859	553 913,24	1 451 135,60		25,00	
699860	553 877,26	1 451 072,68		25,00	
699861	553 837,86	1 451 012,16		25,00	
699862	554 343,36	1 451 397,66		25,00	
699863	554 899,90	1 451 669,98		25,00	
699864	555 264,96	1 452 214,18		25,00	
699865	555 128,50	1 452 183,60		25,00	
699866	555 111,64	1 452 166,82		25,00	
699867	555 100,16	1 452 186,10		25,00	
699868	555 083,30	1 452 209,10		25,00	
699869	555 067,90	1 452 215,68		25,00	
699870	555 071,92	1 452 237,52		25,00	
699871	555 107,38	1 452 244,20		25,00	
699872	555 129,58	1 452 266,54		25,00	

**Раздел 2**

Сведения о местоположении границ объекта					
1	2	3	4	5	6
699873	555 121,42	1 452 323,96	Картометрический метод	25,00	—
699874	555 113,72	1 452 358,58		25,00	
699839	555 056,52	1 452 356,46		25,00	
Терзона Пр3(14)					
699875	551 178,88	1 453 574,54	Картометрический метод	25,00	—
699938	551 184,88	1 453 644,18		25,00	
699937	551 181,56	1 453 646,32		25,00	
699936	551 178,86	1 453 649,42		25,00	
699935	551 177,46	1 453 660,40		25,00	
699934	551 177,24	1 453 666,40		25,00	
699933	551 184,92	1 453 684,18		25,00	
699932	551 209,94	1 453 742,24		25,00	
699931	551 223,64	1 453 774,00		25,00	
699930	551 216,52	1 453 775,40		25,00	
699929	551 209,94	1 453 776,92		25,00	
699928	551 184,30	1 453 786,52		25,00	
699927	551 200,82	1 453 853,82		25,00	
699926	551 234,98	1 453 842,91		25,00	
699925	551 257,37	1 453 835,25		25,00	
699924	551 268,16	1 453 831,13		25,00	
699923	551 312,13	1 453 813,27		25,00	
699922	551 368,29	1 453 788,16		25,00	
699921	551 411,16	1 453 767,93		25,00	
699920	551 453,73	1 453 747,82		25,00	
699919	551 477,38	1 453 736,49		25,00	
699918	551 503,52	1 453 723,38		25,00	
699917	551 503,06	1 453 722,49		25,00	
699916	551 537,26	1 453 703,65		25,00	
699915	551 559,43	1 453 689,77		25,00	
699914	551 567,14	1 453 684,64		25,00	
699913	551 575,84	1 453 678,24		25,00	
699912	551 588,71	1 453 668,87		25,00	
699911	551 613,43	1 453 648,88		25,00	
699910	551 639,64	1 453 627,27		25,00	
699909	551 640,92	1 453 628,81		25,00	
699908	551 649,46	1 453 621,45		25,00	
699907	551 677,15	1 453 598,44		25,00	
699906	551 702,79	1 453 577,41		25,00	
699905	551 726,53	1 453 558,97		25,00	
699904	551 744,45	1 453 546,67		25,00	
699903	551 746,02	1 453 353,80		25,00	
699902	551 747,07	1 453 303,66		25,00	
699901	551 746,11	1 453 303,36		25,00	
699900	551 746,01	1 453 302,00		25,00	
699899	551 744,99	1 453 295,18		25,00	
699898	551 743,67	1 453 289,10		25,00	
699897	551 741,93	1 453 283,23		25,00	
699896	551 739,89	1 453 277,29		25,00	
699895	551 737,79	1 453 272,41		25,00	
699894	551 734,75	1 453 266,25		25,00	
699893	551 731,59	1 453 260,93		25,00	
699892	551 728,15	1 453 255,74		25,00	
699891	551 724,43	1 453 250,84		25,00	
699890	551 720,45	1 453 246,28		25,00	
699889	551 716,13	1 453 241,74		25,00	

**Раздел 2**

Сведения о местоположении границ объекта					
1	2	3	4	5	6
699888	551 711,55	1 453 237,64	Картометрический метод	25,00	—
699887	551 706,75	1 453 233,88		25,00	
699886	551 701,65	1 453 230,36		25,00	
699885	551 696,53	1 453 227,22		25,00	
699884	551 688,77	1 453 208,80		25,00	
699883	551 258,97	1 453 257,78		25,00	
699882	551 221,85	1 453 296,66		25,00	
699881	551 259,69	1 453 414,54		25,00	
699880	551 259,76	1 453 428,90		25,00	
699879	551 258,08	1 453 433,46		25,00	
699878	551 256,34	1 453 437,56		25,00	
699877	551 254,10	1 453 442,20		25,00	
699876	551 252,08	1 453 445,68		25,00	
699875	551 178,88	1 453 574,54		25,00	
Вырез 1 из 1					
699939	551 274,46	1 453 457,12	Картометрический метод	25,00	—
699940	551 275,38	1 453 325,04		25,00	
699941	551 311,52	1 453 287,22		25,00	
699942	551 483,84	1 453 266,20		25,00	
699943	551 663,04	1 453 244,30		25,00	
699944	551 710,02	1 453 275,86		25,00	
699945	551 706,46	1 453 527,78		25,00	
699946	551 562,16	1 453 623,10		25,00	
699947	551 513,40	1 453 509,38		25,00	
699948	551 459,34	1 453 535,14		25,00	
699949	551 490,92	1 453 606,82		25,00	
699950	551 428,84	1 453 643,00		25,00	
699951	551 432,79	1 453 652,11		25,00	
699952	551 524,01	1 453 608,86		25,00	
699953	551 490,09	1 453 524,50		25,00	
699954	551 497,93	1 453 520,37		25,00	
699955	551 565,21	1 453 681,59		25,00	
699956	551 291,71	1 453 795,05		25,00	
699957	551 203,02	1 453 592,10		25,00	
699958	551 273,73	1 453 562,45		25,00	
699959	551 274,37	1 453 469,71		25,00	
699960	551 259,64	1 453 473,19		25,00	
699961	551 256,68	1 453 463,72		25,00	
699962	551 256,15	1 453 461,05		25,00	
699963	551 261,90	1 453 459,67		25,00	
699939	551 274,46	1 453 457,12		25,00	
Терзона Пр3(15)					
699939	551 274,46	1 453 457,12	Картометрический метод	25,00	—
699940	551 275,38	1 453 325,04		25,00	
699941	551 311,52	1 453 287,22		25,00	
699942	551 483,84	1 453 266,20		25,00	
699943	551 663,04	1 453 244,30		25,00	
699944	551 710,02	1 453 275,86		25,00	
699945	551 706,46	1 453 527,78		25,00	
699946	551 562,16	1 453 623,10		25,00	
699947	551 513,40	1 453 509,38		25,00	
699948	551 459,34	1 453 535,14		25,00	
699949	551 490,92	1 453 606,82		25,00	
699950	551 428,84	1 453 643,00		25,00	
699951	551 432,79	1 453 652,11		25,00	



**Раздел 2**

Сведения о местоположении границ объекта					
1	2	3	4	5	6
699952	551 524,01	1 453 608,86	Картометрический метод	25,00	—
699953	551 490,09	1 453 524,50		25,00	
699954	551 497,93	1 453 520,37		25,00	
699955	551 565,21	1 453 681,59		25,00	
699956	551 291,71	1 453 795,05		25,00	
699957	551 203,02	1 453 592,10		25,00	
699958	551 273,73	1 453 562,45		25,00	
699959	551 274,37	1 453 469,71		25,00	
699960	551 259,64	1 453 473,19		25,00	
699961	551 256,68	1 453 463,72		25,00	
699962	551 256,15	1 453 461,05		25,00	
699963	551 261,90	1 453 459,67		25,00	
699939	551 274,46	1 453 457,12		25,00	
Терзона Пр3(16)					
699964	554 131,34	1 452 734,30	Картометрический метод	25,00	—
699965	554 108,92	1 452 726,76		25,00	
699966	554 070,26	1 452 707,40		25,00	
699967	553 923,40	1 452 663,92		25,00	
699968	553 876,82	1 452 649,88		25,00	
699969	553 838,98	1 452 652,50		25,00	
699970	553 808,80	1 452 645,74		25,00	
699971	553 767,76	1 452 616,40		25,00	
699972	553 703,70	1 452 599,90		25,00	
699973	553 676,42	1 452 603,66		25,00	
699974	553 645,44	1 452 620,90		25,00	
699975	553 618,32	1 452 631,76		25,00	
699976	553 582,14	1 452 628,34		25,00	
699977	553 534,04	1 452 605,36		25,00	
699978	553 438,52	1 452 585,74		25,00	
699979	553 420,52	1 452 585,36		25,00	
699980	553 402,90	1 452 585,00		25,00	
699981	553 392,80	1 452 589,10		25,00	
699982	553 373,38	1 452 598,90		25,00	
699983	553 347,38	1 452 616,26		25,00	
699984	553 324,34	1 452 601,55		25,00	
699985	553 409,58	1 452 476,64		25,00	
699986	553 378,56	1 452 457,54		25,00	
699987	553 353,98	1 452 439,42		25,00	
699988	553 336,22	1 452 419,34		25,00	
699989	553 324,18	1 452 390,52		25,00	
699990	553 324,34	1 452 363,74		25,00	
699991	553 329,46	1 452 317,88		25,00	
699992	553 335,36	1 452 289,28		25,00	
699993	553 345,25	1 452 285,97		25,00	
699994	553 330,70	1 452 369,89		25,00	
699995	553 397,98	1 452 388,40		25,00	
699996	553 406,22	1 452 417,40		25,00	
699997	553 442,36	1 452 435,36		25,00	
699998	553 466,54	1 452 391,45		25,00	
699999	553 473,23	1 452 383,65		25,00	
700000	553 480,86	1 452 379,54		25,00	
700001	553 571,79	1 452 387,68		25,00	
700002	553 569,46	1 452 409,61		25,00	
700003	554 009,94	1 452 459,01		25,00	
700004	554 010,28	1 452 436,59		25,00	

**Раздел 2**

Сведения о местоположении границ объекта					
1	2	3	4	5	6
700005	554 095,56	1 452 436,08	Картометрический метод	25,00	—
700006	554 204,50	1 452 554,26		25,00	
700007	554 214,38	1 452 685,96		25,00	
700008	554 283,77	1 452 700,16		25,00	
700009	554 195,20	1 452 719,28		25,00	
700010	554 175,72	1 452 716,64		25,00	
700011	554 161,14	1 452 726,02		25,00	
700012	554 151,62	1 452 731,10		25,00	
700013	554 139,88	1 452 737,10		25,00	
699964	554 131,34	1 452 734,30		25,00	
Терзона Пр3(17)					
700014	551 837,58	1 451 018,37	Картометрический метод	25,00	—
700181	551 837,89	1 451 017,55		25,00	
700180	551 837,13	1 451 017,19		25,00	
700179	551 834,35	1 451 023,00		25,00	
700178	551 816,52	1 451 028,41		25,00	
700177	551 942,77	1 451 091,40		25,00	
700176	551 943,13	1 451 111,70		25,00	
700175	551 965,20	1 451 122,52		25,00	
700174	551 926,06	1 451 198,79		25,00	
700173	551 862,95	1 451 326,23		25,00	
700172	551 864,06	1 451 330,18		25,00	
700171	551 859,51	1 451 339,10		25,00	
700170	551 820,45	1 451 417,59		25,00	
700169	551 798,00	1 451 406,56		25,00	
700168	551 797,44	1 451 414,08		25,00	
700167	551 786,88	1 451 435,86		25,00	
700166	551 783,20	1 451 441,03		25,00	
700165	551 810,85	1 451 453,71		25,00	
700164	551 777,27	1 451 522,78		25,00	
700163	551 769,35	1 451 518,68		25,00	
700162	551 757,47	1 451 542,11		25,00	
700161	551 761,02	1 451 550,49		25,00	
700160	551 744,37	1 451 584,64		25,00	
700159	551 747,81	1 451 586,26		25,00	
700158	551 737,49	1 451 606,22		25,00	
700157	551 744,58	1 451 612,53		25,00	
700156	551 738,08	1 451 625,91		25,00	
700155	551 731,98	1 451 624,39		25,00	
700154	551 727,64	1 451 626,34		25,00	
700153	551 687,07	1 451 706,77		25,00	
700152	551 683,67	1 451 705,14		25,00	
700151	551 679,47	1 451 705,64		25,00	
700150	551 676,69	1 451 704,81		25,00	
700149	551 658,42	1 451 696,53		25,00	
700148	551 661,07	1 451 755,76		25,00	
700147	551 655,59	1 451 794,64		25,00	
700146	551 648,71	1 451 807,62		25,00	
700145	551 636,19	1 451 831,77		25,00	
700144	551 600,83	1 451 903,59		25,00	
700143	551 587,71	1 451 925,87		25,00	
700142	551 560,07	1 451 963,22		25,00	
700141	551 519,76	1 452 014,74		25,00	
700140	551 472,55	1 452 093,82		25,00	
700139	551 406,86	1 452 198,32		25,00	

**Раздел 2**

<b>Сведения о местоположении границ объекта</b>					
<b>1</b>	<b>2</b>	<b>3</b>	<b>4</b>	<b>5</b>	<b>6</b>
700138	551 419,87	1 452 212,18	Картометрический метод	25,00	—
700137	551 428,02	1 452 212,14		25,00	
700136	551 463,79	1 452 215,06		25,00	
700135	551 460,17	1 452 196,71		25,00	
700134	551 482,96	1 452 159,00		25,00	
700133	551 491,73	1 452 146,37		25,00	
700132	551 512,13	1 452 108,88		25,00	
700131	551 655,26	1 452 136,30		25,00	
700130	551 646,21	1 452 140,56		25,00	
700129	551 649,00	1 452 147,50		25,00	
700128	551 665,38	1 452 150,52		25,00	
700127	551 670,61	1 452 163,80		25,00	
700126	551 671,91	1 452 170,95		25,00	
700125	551 752,72	1 452 313,97		25,00	
700124	551 769,08	1 452 341,22		25,00	
700123	551 678,33	1 452 390,94		25,00	
700122	551 708,54	1 452 418,09		25,00	
700121	551 720,48	1 452 437,22		25,00	
700120	551 722,03	1 452 451,33		25,00	
700119	551 707,25	1 452 473,60		25,00	
700118	551 685,84	1 452 479,30		25,00	
700117	551 668,54	1 452 479,86		25,00	
700116	551 631,61	1 452 497,74		25,00	
700115	551 649,81	1 452 541,91		25,00	
700114	551 642,28	1 452 552,56		25,00	
700113	551 646,75	1 452 576,82		25,00	
700112	551 652,24	1 452 698,76		25,00	
700111	551 650,80	1 452 721,05		25,00	
700110	551 642,87	1 452 767,78		25,00	
700109	551 641,55	1 452 775,58		25,00	
700108	551 635,94	1 452 795,09		25,00	
700107	551 628,61	1 452 817,84		25,00	
700106	551 623,74	1 452 833,81		25,00	
700105	551 620,60	1 452 847,91		25,00	
700104	551 618,10	1 452 861,50		25,00	
700103	551 616,91	1 452 872,94		25,00	
700102	551 615,70	1 452 887,68		25,00	
700101	551 614,00	1 452 902,79		25,00	
700100	551 612,80	1 452 916,11		25,00	
700099	551 611,10	1 452 933,81		25,00	
700098	551 610,72	1 452 959,91		25,00	
700097	551 610,90	1 452 976,61		25,00	
700096	551 647,40	1 452 922,98		25,00	
700095	551 652,23	1 452 919,06		25,00	
700094	551 657,08	1 452 916,37		25,00	
700093	551 659,65	1 452 915,38		25,00	
700092	551 670,59	1 452 911,22		25,00	
700091	551 683,00	1 452 908,60		25,00	
700090	551 685,32	1 452 908,54		25,00	
700089	551 695,62	1 452 912,48		25,00	
700088	551 708,98	1 452 916,60		25,00	
700087	551 711,46	1 452 917,36		25,00	
700086	551 713,43	1 452 918,61		25,00	
700085	551 715,19	1 452 920,80		25,00	
700084	551 716,27	1 452 923,53		25,00	

**Раздел 2**

<b>Сведения о местоположении границ объекта</b>					
<b>1</b>	<b>2</b>	<b>3</b>	<b>4</b>	<b>5</b>	<b>6</b>
700083	551 716,86	1 452 926,98	Картометрический метод	25,00	—
700082	551 717,16	1 452 929,73		25,00	
700081	551 717,04	1 452 932,90		25,00	
700080	551 714,26	1 452 944,10		25,00	
700079	551 708,47	1 452 967,50		25,00	
700078	551 705,11	1 452 977,30		25,00	
700077	551 700,95	1 452 988,04		25,00	
700076	551 693,60	1 452 988,22		25,00	
700075	551 683,59	1 452 987,82		25,00	
700074	551 667,28	1 452 986,18		25,00	
700073	551 663,01	1 452 984,78		25,00	
700072	551 659,39	1 452 982,92		25,00	
700071	551 652,08	1 452 978,69		25,00	
700070	551 641,64	1 452 984,29		25,00	
700069	551 611,04	1 453 001,89		25,00	
700068	551 610,95	1 453 011,83		25,00	
700067	551 610,08	1 453 028,17		25,00	
700066	551 608,71	1 453 036,71		25,00	
700065	551 606,38	1 453 048,29		25,00	
700064	551 602,22	1 453 062,63		25,00	
700063	551 597,48	1 453 075,55		25,00	
700062	551 593,42	1 453 084,94		25,00	
700061	551 587,29	1 453 096,74		25,00	
700060	551 581,67	1 453 106,68		25,00	
700059	551 576,72	1 453 114,39		25,00	
700058	551 571,65	1 453 121,56		25,00	
700057	551 562,75	1 453 132,35		25,00	
700056	551 555,36	1 453 140,45		25,00	
700055	551 628,34	1 453 125,76		25,00	
700054	551 663,52	1 453 123,94		25,00	
700053	551 671,35	1 453 118,46		25,00	
700052	551 683,41	1 453 111,48		25,00	
700051	551 702,24	1 453 095,39		25,00	
700050	551 749,33	1 453 041,22		25,00	
700049	551 786,22	1 452 989,91		25,00	
700048	551 803,68	1 452 957,90		25,00	
700047	551 826,59	1 452 895,92		25,00	
700046	551 835,05	1 452 840,68		25,00	
700045	551 837,17	1 452 793,23		25,00	
700044	551 784,82	1 452 397,21		25,00	
700043	551 778,88	1 452 338,42		25,00	
700042	551 753,28	1 452 154,88		25,00	
700041	551 749,47	1 452 127,56		25,00	
700040	551 709,52	1 452 133,14		25,00	
700039	551 656,35	1 452 134,87		25,00	
700038	551 649,65	1 452 076,95		25,00	
700037	551 556,94	1 452 077,58		25,00	
700036	551 588,96	1 452 006,72		25,00	
700035	551 640,51	1 451 997,77		25,00	
700034	551 634,51	1 451 945,78		25,00	
700033	551 632,63	1 451 873,58		25,00	
700032	551 658,44	1 451 872,19		25,00	
700031	551 670,46	1 451 788,21		25,00	
700030	551 670,68	1 451 767,74		25,00	
700029	551 832,18	1 451 450,12		25,00	

**Раздел 2**

Сведения о местоположении границ объекта					
1	2	3	4	5	6
700028	551 841,39	1 451 454,72	Картометрический метод	25,00	—
700027	551 849,18	1 451 440,15		25,00	
700026	551 829,61	1 451 430,57		25,00	
700025	551 898,25	1 451 291,87		25,00	
700024	551 901,80	1 451 284,62		25,00	
700023	551 976,09	1 451 131,61		25,00	
700022	551 981,62	1 451 120,24		25,00	
700021	552 031,62	1 451 138,19		25,00	
700020	552 038,12	1 451 124,32		25,00	
700019	551 957,11	1 451 084,68		25,00	
700018	551 953,64	1 451 082,97		25,00	
700017	551 896,46	1 451 058,20		25,00	
700016	551 901,46	1 451 048,50		25,00	
700015	551 855,37	1 451 026,76		25,00	
700014	551 837,58	1 451 018,37	25,00		
Вырез 1 из 1					
700182	551 652,28	1 452 572,70	Картометрический метод	25,00	—
700183	551 707,09	1 452 567,07		25,00	
700184	551 711,84	1 452 719,36		25,00	
700185	551 654,58	1 452 720,69		25,00	
700186	551 683,50	1 452 678,00		25,00	
700187	551 657,97	1 452 654,98		25,00	
700182	551 652,28	1 452 572,70		25,00	
Терзона Пр3(18)					
700182	551 652,28	1 452 572,70	Картометрический метод	25,00	—
700183	551 707,09	1 452 567,07		25,00	
700184	551 711,84	1 452 719,36		25,00	
700185	551 654,58	1 452 720,69		25,00	
700186	551 683,50	1 452 678,00		25,00	
700187	551 657,97	1 452 654,98		25,00	
700182	551 652,28	1 452 572,70		25,00	
Терзона Пр3(19)					
700188	551 996,50	1 453 160,92	Картометрический метод	25,00	—
700189	551 999,10	1 453 157,30		25,00	
700190	552 001,02	1 453 153,26		25,00	
700191	552 006,08	1 453 146,66		25,00	
700192	552 009,66	1 453 141,88		25,00	
700193	552 050,94	1 453 156,26		25,00	
700194	552 054,30	1 453 157,52		25,00	
700195	552 057,58	1 453 158,78		25,00	
700196	552 060,82	1 453 160,34		25,00	
700197	552 118,58	1 453 187,54		25,00	
700198	552 137,94	1 453 194,42		25,00	
700199	552 191,74	1 453 219,72		25,00	
700200	552 180,52	1 453 233,89		25,00	
700201	552 275,26	1 453 266,85		25,00	
700202	552 319,43	1 453 282,21		25,00	
700203	552 363,38	1 453 297,50		25,00	
700204	552 367,67	1 453 300,95		25,00	
700205	552 383,09	1 453 298,24		25,00	
700206	552 379,39	1 453 313,83		25,00	
700207	552 370,30	1 453 328,82		25,00	
700208	552 498,17	1 453 385,29		25,00	
700209	552 522,43	1 453 394,73		25,00	
700210	552 523,14	1 453 395,76		25,00	

**Раздел 2**

<b>Сведения о местоположении границ объекта</b>					
<b>1</b>	<b>2</b>	<b>3</b>	<b>4</b>	<b>5</b>	<b>6</b>
700211	552 549,03	1 453 403,23	Картометрический метод	25,00	—
700212	552 568,69	1 453 408,96		25,00	
700213	552 571,68	1 453 408,26		25,00	
700214	552 578,75	1 453 411,45		25,00	
700215	552 593,64	1 453 416,85		25,00	
700216	552 626,50	1 453 416,87		25,00	
700217	552 646,00	1 453 414,83		25,00	
700218	552 650,52	1 453 444,96		25,00	
700219	552 651,21	1 453 451,08		25,00	
700220	552 670,16	1 453 466,79		25,00	
700221	552 687,51	1 453 465,72		25,00	
700222	552 708,20	1 453 468,95		25,00	
700223	552 709,13	1 453 468,66		25,00	
700224	552 738,18	1 453 471,63		25,00	
700225	552 773,42	1 453 465,06		25,00	
700226	552 799,81	1 453 431,31		25,00	
700227	552 814,12	1 453 416,49		25,00	
700228	552 835,19	1 453 388,13		25,00	
700229	552 853,80	1 453 368,69		25,00	
700230	552 869,22	1 453 386,64		25,00	
700231	552 889,10	1 453 397,59		25,00	
700232	552 909,69	1 453 368,27		25,00	
700233	552 957,52	1 453 309,07		25,00	
700234	552 999,54	1 453 262,00		25,00	
700235	553 018,40	1 453 240,87		25,00	
700236	553 022,02	1 453 236,81		25,00	
700237	553 034,86	1 453 223,86		25,00	
700238	553 048,27	1 453 205,37		25,00	
700239	553 080,69	1 453 171,38		25,00	
700240	553 083,67	1 453 163,88		25,00	
700241	553 099,09	1 453 125,17		25,00	
700242	553 100,60	1 453 122,69		25,00	
700243	553 132,78	1 453 069,77		25,00	
700244	553 141,59	1 453 055,28		25,00	
700245	553 147,04	1 453 070,89		25,00	
700246	553 149,50	1 453 068,59		25,00	
700247	553 158,60	1 453 059,77		25,00	
700248	553 170,60	1 453 059,59		25,00	
700249	553 185,08	1 453 066,49		25,00	
700250	553 190,38	1 453 095,27		25,00	
700251	553 188,12	1 453 104,93		25,00	
700252	553 178,70	1 453 121,93		25,00	
700253	553 171,68	1 453 129,21		25,00	
700254	553 160,00	1 453 153,49		25,00	
700255	553 157,82	1 453 165,53		25,00	
700256	553 153,22	1 453 177,63		25,00	
700257	553 153,44	1 453 192,09		25,00	
700258	553 152,94	1 453 197,21		25,00	
700259	553 151,38	1 453 213,73		25,00	
700260	553 149,26	1 453 235,27		25,00	
700261	553 139,74	1 453 242,73		25,00	
700262	553 130,24	1 453 247,71		25,00	
700263	553 113,52	1 453 250,37		25,00	
700264	553 113,76	1 453 267,31		25,00	
700265	553 121,14	1 453 271,85		25,00	

**Раздел 2**

Сведения о местоположении границ объекта					
1	2	3	4	5	6
700266	553 130,64	1 453 274,11	Картометрический метод	25,00	—
700267	553 147,62	1 453 283,53		25,00	
700268	553 159,80	1 453 295,33		25,00	
700269	553 174,34	1 453 302,31		25,00	
700270	553 181,72	1 453 319,09		25,00	
700271	553 194,10	1 453 338,05		25,00	
700272	553 203,86	1 453 347,55		25,00	
700273	553 206,48	1 453 359,51		25,00	
700274	553 223,40	1 453 368,81		25,00	
700275	553 219,20	1 453 378,09		25,00	
700276	553 213,40	1 453 399,79		25,00	
700277	553 155,96	1 453 427,99		25,00	
700278	553 112,46	1 453 446,07		25,00	
700279	553 073,06	1 453 459,43		25,00	
700280	553 023,52	1 453 473,69		25,00	
700281	552 974,90	1 453 485,15		25,00	
700282	552 922,62	1 453 492,23		25,00	
700283	552 870,84	1 453 496,87		25,00	
700284	552 817,34	1 453 498,47		25,00	
700285	552 757,50	1 453 495,39		25,00	
700286	552 663,12	1 453 484,97		25,00	
700287	552 586,35	1 453 473,21		25,00	
700288	552 549,87	1 453 464,64		25,00	
700289	552 502,16	1 453 449,86		25,00	
700290	552 460,98	1 453 433,64		25,00	
700291	552 419,79	1 453 412,67		25,00	
700292	552 275,24	1 453 340,46		25,00	
700293	552 135,12	1 453 267,30		25,00	
700294	552 068,64	1 453 234,93		25,00	
700295	552 014,50	1 453 212,90		25,00	
700296	551 963,72	1 453 195,52		25,00	
700297	551 914,00	1 453 182,22		25,00	
700298	551 864,30	1 453 171,70		25,00	
700299	551 810,81	1 453 164,24		25,00	
700300	551 772,92	1 453 141,21	25,00		
700301	551 778,57	1 453 117,25	25,00		
700302	551 821,62	1 453 114,68	25,00		
700303	551 843,16	1 453 114,40	25,00		
700304	551 875,72	1 453 120,54	25,00		
700188	551 996,50	1 453 160,92	25,00		
Терзона Пр3(20)					
700305	555 957,58	1 452 122,42	Картометрический метод	25,00	—
700306	556 490,36	1 452 198,80		25,00	
700307	556 550,94	1 452 207,50		25,00	
700308	556 550,50	1 452 277,86		25,00	
700309	556 462,64	1 452 265,62		25,00	
700310	556 441,44	1 452 267,36		25,00	
700311	556 437,38	1 452 283,28		25,00	
700312	556 448,48	1 452 307,56		25,00	
700313	556 460,02	1 452 311,64		25,00	
700314	556 550,10	1 452 339,58		25,00	
700315	556 549,82	1 452 382,36		25,00	
700316	556 457,96	1 452 347,50		25,00	
700317	556 441,76	1 452 342,02		25,00	
700318	556 426,86	1 452 330,94		25,00	

**Раздел 2**

Сведения о местоположении границ объекта						
1	2	3	4	5	6	
700319	556 379,42	1 452 325,10	Картометрический метод	25,00	—	
700320	556 315,80	1 452 321,18		25,00		
700321	556 271,84	1 452 323,56		25,00		
700322	556 255,66	1 452 325,44		25,00		
700323	556 249,50	1 452 353,32		25,00		
700324	556 200,56	1 452 352,44		25,00		
700325	556 178,22	1 452 385,38		25,00		
700326	556 101,72	1 452 396,42		25,00		
700327	556 033,88	1 452 394,28		25,00		
700328	555 974,94	1 452 335,88		25,00		
700329	555 938,52	1 452 311,88		25,00		
700330	555 875,04	1 452 293,56		25,00		
700331	555 848,82	1 452 268,18		25,00		
700332	555 810,50	1 452 209,40		25,00		
700333	555 785,92	1 452 167,38	25,00			
700305	555 957,58	1 452 122,42	25,00			
Терзона Пр3(21)						
700334	553 332,40	1 451 703,74	Картометрический метод	25,00	—	
700335	553 289,90	1 451 704,38		25,00		
700336	553 290,14	1 451 703,72		25,00		
700337	553 316,66	1 451 642,74		25,00		
700338	553 322,42	1 451 630,70		25,00		
700339	553 325,42	1 451 624,54		25,00		
700340	553 327,46	1 451 620,40		25,00		
700341	553 340,06	1 451 598,90		25,00		
700342	553 354,48	1 451 578,66		25,00		
700343	553 370,46	1 451 559,60		25,00		
700344	553 391,08	1 451 536,50		25,00		
700345	553 408,58	1 451 518,90		25,00		
700346	553 427,48	1 451 502,90		25,00		
700347	553 431,20	1 451 500,16		25,00		
700348	553 460,68	1 451 477,74		25,00		
700349	553 470,84	1 451 470,68		25,00		
700350	553 471,12	1 451 490,42		25,00		
700351	553 483,38	1 451 503,68		25,00		
700352	553 528,32	1 451 517,98		25,00		
700353	553 706,78	1 451 593,94		25,00		
700354	553 720,06	1 451 601,16		25,00		
700355	553 783,50	1 451 635,26		25,00		
700356	553 835,18	1 451 660,78		25,00		
700357	553 815,34	1 451 724,85		25,00		
700358	553 618,99	1 451 678,51		25,00		
700359	553 546,69	1 451 816,07		25,00		
700360	553 519,24	1 451 805,84		25,00		
700361	553 472,94	1 451 794,14		25,00		
700362	553 427,30	1 451 775,96		25,00		
700363	553 396,44	1 451 750,10		25,00		
700364	553 387,64	1 451 715,56		25,00		
700365	553 365,26	1 451 703,26		25,00		
700366	553 338,90	1 451 703,64		25,00		
700334	553 332,40	1 451 703,74		25,00		
Терзона Пр3(22)						
700367	551 733,50	1 453 602,48	Картометрический метод	25,00	—	
700478	551 740,99	1 453 578,13		25,00		
700477	551 717,84	1 453 596,10		25,00		



**Раздел 2**

<b>Сведения о местоположении границ объекта</b>					
<b>1</b>	<b>2</b>	<b>3</b>	<b>4</b>	<b>5</b>	<b>6</b>
700476	551 692,54	1 453 616,86	Картометрический метод	25,00	—
700475	551 664,81	1 453 639,90		25,00	
700474	551 656,18	1 453 647,34		25,00	
700473	551 657,44	1 453 648,89		25,00	
700472	551 631,21	1 453 670,50		25,00	
700471	551 615,23	1 453 683,76		25,00	
700470	551 605,75	1 453 691,08		25,00	
700469	551 582,79	1 453 707,85		25,00	
700468	551 569,25	1 453 716,86		25,00	
700467	551 551,43	1 453 727,80		25,00	
700466	551 515,94	1 453 747,36		25,00	
700465	551 515,47	1 453 746,45		25,00	
700464	551 488,34	1 453 760,07		25,00	
700463	551 483,80	1 453 778,20		25,00	
700462	551 487,18	1 453 805,98		25,00	
700461	551 489,64	1 453 831,10		25,00	
700460	551 490,06	1 453 840,54		25,00	
700459	551 491,02	1 453 859,84		25,00	
700458	551 489,64	1 453 894,66		25,00	
700457	551 490,14	1 453 907,50		25,00	
700456	551 490,64	1 453 919,66		25,00	
700455	551 486,58	1 453 934,50		25,00	
700454	551 483,44	1 453 946,20		25,00	
700453	551 483,42	1 453 947,72		25,00	
700452	551 629,58	1 453 944,98		25,00	
700451	551 629,88	1 453 946,80		25,00	
700450	551 632,38	1 453 958,12		25,00	
700449	551 635,82	1 453 969,20		25,00	
700448	551 640,18	1 453 979,92		25,00	
700447	551 647,88	1 453 996,86		25,00	
700446	551 649,90	1 454 001,22		25,00	
700445	551 655,54	1 454 011,34		25,00	
700444	551 661,94	1 454 020,94		25,00	
700443	551 669,14	1 454 030,16		25,00	
700442	551 677,06	1 454 038,54		25,00	
700441	551 685,62	1 454 046,38		25,00	
700440	551 694,80	1 454 053,34		25,00	
700439	551 704,50	1 454 059,74		25,00	
700438	551 711,40	1 454 063,30		25,00	
700437	551 702,06	1 454 047,28		25,00	
700436	551 701,04	1 454 025,50		25,00	
700435	551 712,36	1 454 004,76		25,00	
700434	551 741,42	1 453 979,90		25,00	
700433	551 769,42	1 453 967,28		25,00	
700432	551 789,40	1 453 968,20		25,00	
700431	551 814,46	1 453 977,50		25,00	
700430	551 843,90	1 453 973,78		25,00	
700429	551 856,13	1 453 963,86		25,00	
700428	551 842,88	1 453 962,27		25,00	
700427	551 838,11	1 453 965,51		25,00	
700426	551 785,14	1 453 959,32		25,00	
700425	551 780,02	1 453 960,17		25,00	
700424	551 775,39	1 453 951,77		25,00	
700423	551 764,19	1 453 955,89		25,00	
700422	551 761,08	1 453 954,27		25,00	

**Раздел 2**

<b>Сведения о местоположении границ объекта</b>					
<b>1</b>	<b>2</b>	<b>3</b>	<b>4</b>	<b>5</b>	<b>6</b>
700421	551 744,25	1 453 922,23	Картометрический метод	25,00	—
700420	551 750,50	1 453 918,62		25,00	
700419	551 747,30	1 453 911,06		25,00	
700418	551 781,68	1 453 893,52		25,00	
700417	551 808,12	1 453 894,26		25,00	
700416	551 817,32	1 453 896,06		25,00	
700415	551 822,52	1 453 894,68		25,00	
700414	551 828,94	1 453 889,54		25,00	
700413	551 832,08	1 453 884,86		25,00	
700412	551 834,02	1 453 880,90		25,00	
700411	551 833,92	1 453 875,74		25,00	
700410	551 833,76	1 453 864,60		25,00	
700409	551 832,90	1 453 852,86		25,00	
700408	551 830,26	1 453 848,42		25,00	
700407	551 828,84	1 453 841,90		25,00	
700406	551 822,14	1 453 830,92		25,00	
700405	551 818,20	1 453 829,08		25,00	
700404	551 811,78	1 453 832,38		25,00	
700403	551 806,68	1 453 841,62		25,00	
700402	551 800,94	1 453 849,54		25,00	
700401	551 787,98	1 453 847,16		25,00	
700400	551 789,26	1 453 843,78		25,00	
700399	551 786,46	1 453 834,06		25,00	
700398	551 777,80	1 453 821,78		25,00	
700397	551 768,44	1 453 808,36		25,00	
700396	551 765,08	1 453 801,82		25,00	
700395	551 763,06	1 453 796,06		25,00	
700394	551 760,30	1 453 785,02		25,00	
700393	551 758,90	1 453 779,84		25,00	
700392	551 758,84	1 453 776,04		25,00	
700391	551 758,70	1 453 766,82		25,00	
700390	551 757,30	1 453 761,02		25,00	
700389	551 757,80	1 453 750,54		25,00	
700388	551 757,60	1 453 738,72		25,00	
700387	551 757,40	1 453 725,80		25,00	
700386	551 757,94	1 453 716,72		25,00	
700385	551 757,74	1 453 704,96		25,00	
700384	551 757,64	1 453 698,42		25,00	
700383	551 756,78	1 453 686,04		25,00	
700382	551 757,24	1 453 672,46		25,00	
700381	551 757,04	1 453 659,34		25,00	
700380	551 756,92	1 453 652,16		25,00	
700379	551 759,36	1 453 643,10		25,00	
700378	551 761,96	1 453 640,98		25,00	
700377	551 765,10	1 453 635,78		25,00	
700376	551 774,90	1 453 635,60		25,00	
700375	551 785,28	1 453 635,44		25,00	
700374	551 794,32	1 453 631,52		25,00	
700373	551 790,38	1 453 624,34		25,00	
700372	551 783,72	1 453 617,20		25,00	
700371	551 781,02	1 453 611,42		25,00	
700370	551 763,34	1 453 601,06		25,00	
700369	551 752,36	1 453 598,62		25,00	
700368	551 740,76	1 453 598,80		25,00	
700367	551 733,50	1 453 602,48		25,00	

**Раздел 2**

Сведения о местоположении границ объекта					
1	2	3	4	5	6
Вырез 1 из 1					
700479	551 629,20	1 453 835,98	Картометрический метод	25,00	—
700480	551 642,16	1 453 837,06		25,00	
700481	551 650,66	1 453 835,72		25,00	
700482	551 658,68	1 453 832,14		25,00	
700483	551 700,52	1 453 806,02		25,00	
700484	551 716,84	1 453 797,54		25,00	
700485	551 714,58	1 453 800,88		25,00	
700486	551 715,46	1 453 818,32		25,00	
700487	551 716,42	1 453 835,60		25,00	
700488	551 722,42	1 453 851,04		25,00	
700489	551 726,56	1 453 869,60		25,00	
700490	551 726,74	1 453 881,90		25,00	
700491	551 724,98	1 453 893,42		25,00	
700492	551 720,10	1 453 905,10		25,00	
700493	551 713,12	1 453 912,34		25,00	
700494	551 697,14	1 453 919,76		25,00	
700495	551 686,26	1 453 924,40		25,00	
700496	551 673,44	1 453 926,50		25,00	
700497	551 665,04	1 453 926,62		25,00	
700498	551 654,70	1 453 923,64		25,00	
700499	551 649,52	1 453 923,10		25,00	
700500	551 645,54	1 453 914,72		25,00	
700501	551 640,86	1 453 900,54		25,00	
700502	551 640,60	1 453 887,08		25,00	
700503	551 636,54	1 453 872,68		25,00	
700504	551 635,20	1 453 867,80		25,00	
700505	551 635,02	1 453 858,18		25,00	
700506	551 634,02	1 453 837,46		25,00	
700479	551 629,20	1 453 835,98		25,00	
Терзона Пр3(23)					
700479	551 629,20	1 453 835,98	Картометрический метод	25,00	—
700480	551 642,16	1 453 837,06		25,00	
700481	551 650,66	1 453 835,72		25,00	
700482	551 658,68	1 453 832,14		25,00	
700483	551 700,52	1 453 806,02		25,00	
700484	551 716,84	1 453 797,54		25,00	
700485	551 714,58	1 453 800,88		25,00	
700486	551 715,46	1 453 818,32		25,00	
700487	551 716,42	1 453 835,60		25,00	
700488	551 722,42	1 453 851,04		25,00	
700489	551 726,56	1 453 869,60		25,00	
700490	551 726,74	1 453 881,90		25,00	
700491	551 724,98	1 453 893,42		25,00	
700492	551 720,10	1 453 905,10		25,00	
700493	551 713,12	1 453 912,34		25,00	
700494	551 697,14	1 453 919,76		25,00	
700495	551 686,26	1 453 924,40		25,00	
700496	551 673,44	1 453 926,50		25,00	
700497	551 665,04	1 453 926,62		25,00	
700498	551 654,70	1 453 923,64		25,00	
700499	551 649,52	1 453 923,10		25,00	
700500	551 645,54	1 453 914,72		25,00	
700501	551 640,86	1 453 900,54		25,00	
700502	551 640,60	1 453 887,08		25,00	

**Раздел 2**

Сведения о местоположении границ объекта					
1	2	3	4	5	6
700503	551 636,54	1 453 872,68	Картометрический метод	25,00	—
700504	551 635,20	1 453 867,80		25,00	
700505	551 635,02	1 453 858,18		25,00	
700506	551 634,02	1 453 837,46		25,00	
700479	551 629,20	1 453 835,98		25,00	
Терзона Пр3(24)					
700507	549 305,30	1 453 496,54	Картометрический метод	25,00	—
700508	549 203,32	1 453 490,65		25,00	
700509	549 093,54	1 453 483,43		25,00	
700510	549 001,23	1 453 478,31		25,00	
700511	548 916,19	1 453 474,13		25,00	
700512	548 895,88	1 453 471,50		25,00	
700513	548 891,96	1 453 469,58		25,00	
700514	548 884,84	1 453 469,57		25,00	
700515	548 850,23	1 453 463,70		25,00	
700516	548 825,50	1 453 456,53		25,00	
700517	548 812,29	1 453 449,55		25,00	
700518	548 799,74	1 453 443,84		25,00	
700519	548 780,99	1 453 433,43		25,00	
700520	548 747,85	1 453 413,51		25,00	
700521	548 746,85	1 453 336,20		25,00	
700522	548 807,92	1 453 338,47		25,00	
700523	548 808,29	1 453 332,41		25,00	
700524	549 032,45	1 453 343,38		25,00	
700525	549 259,05	1 453 357,49		25,00	
700526	549 371,70	1 453 365,10		25,00	
700527	549 371,92	1 453 403,46		25,00	
700528	549 380,88	1 453 412,24		25,00	
700529	549 392,96	1 453 427,46		25,00	
700530	549 383,26	1 453 428,50		25,00	
700531	549 370,14	1 453 428,88		25,00	
700532	549 370,06	1 453 433,46		25,00	
700533	549 386,64	1 453 432,76		25,00	
700534	549 397,02	1 453 432,54		25,00	
700535	549 406,44	1 453 443,78		25,00	
700536	549 401,08	1 453 444,20		25,00	
700537	549 389,78	1 453 443,56		25,00	
700538	549 370,34	1 453 442,50		25,00	
700539	549 369,82	1 453 447,26		25,00	
700540	549 394,56	1 453 448,12		25,00	
700541	549 410,68	1 453 449,80		25,00	
700542	549 414,86	1 453 456,04		25,00	
700543	549 414,88	1 453 464,70		25,00	
700544	549 413,60	1 453 473,52		25,00	
700545	549 410,14	1 453 482,66		25,00	
700546	549 408,74	1 453 489,78		25,00	
700547	549 408,20	1 453 493,84		25,00	
700548	549 412,01	1 453 501,28		25,00	
700507	549 305,30	1 453 496,54		25,00	
Терзона Пр3(25)					
700549	548 667,30	1 453 686,66	Картометрический метод	25,00	—
700550	548 644,14	1 453 592,28		25,00	
700551	548 639,34	1 453 572,74		25,00	
700552	548 749,58	1 453 541,50		25,00	
700553	548 788,40	1 453 528,64		25,00	

**Раздел 2**

Сведения о местоположении границ объекта					
1	2	3	4	5	6
700554	548 824,65	1 453 518,40	Картометрический метод	25,00	—
700555	548 838,55	1 453 515,39		25,00	
700556	548 854,04	1 453 512,50		25,00	
700557	548 889,04	1 453 508,89		25,00	
700558	548 917,45	1 453 509,06		25,00	
700559	548 953,07	1 453 510,64		25,00	
700560	549 019,81	1 453 513,66		25,00	
700561	549 064,46	1 453 515,95		25,00	
700562	549 098,92	1 453 518,19		25,00	
700563	549 133,61	1 453 520,93		25,00	
700564	549 162,62	1 453 523,85		25,00	
700565	549 210,78	1 453 533,04		25,00	
700566	549 226,63	1 453 538,17		25,00	
700567	549 237,56	1 453 541,95		25,00	
700568	549 249,35	1 453 546,60		25,00	
700569	549 276,92	1 453 558,59		25,00	
700570	549 312,73	1 453 574,65		25,00	
700571	549 361,99	1 453 597,05		25,00	
700572	549 375,50	1 453 603,26		25,00	
700573	549 375,76	1 453 638,26		25,00	
700574	549 375,80	1 453 644,16		25,00	
700575	549 354,30	1 453 639,82		25,00	
700576	549 352,96	1 453 639,52		25,00	
700577	549 351,72	1 453 639,14		25,00	
700578	549 350,48	1 453 638,74		25,00	
700579	549 348,30	1 453 637,76		25,00	
700580	549 308,04	1 453 636,28		25,00	
700581	549 296,36	1 453 638,22		25,00	
700582	549 262,86	1 453 649,12		25,00	
700583	549 259,04	1 453 650,06		25,00	
700584	549 248,48	1 453 634,74		25,00	
700585	549 219,76	1 453 618,86		25,00	
700586	549 178,88	1 453 607,18		25,00	
700587	549 138,18	1 453 607,66		25,00	
700588	549 119,16	1 453 608,76		25,00	
700589	549 048,72	1 453 612,86		25,00	
700590	548 959,20	1 453 613,96		25,00	
700591	548 914,50	1 453 618,60		25,00	
700592	548 845,14	1 453 607,26		25,00	
700593	548 792,24	1 453 607,92		25,00	
700594	548 747,68	1 453 620,66		25,00	
700595	548 715,36	1 453 637,30		25,00	
700549	548 667,30	1 453 686,66		25,00	
Терзона Пр3(26)					
700596	551 275,92	1 452 882,12	Картометрический метод	25,00	—
700672	551 279,46	1 452 878,43		25,00	
700671	551 283,54	1 452 875,61		25,00	
700670	551 288,18	1 452 873,08		25,00	
700669	551 296,74	1 452 868,41		25,00	
700668	551 314,47	1 452 859,55		25,00	
700667	551 325,29	1 452 853,88		25,00	
700666	551 328,91	1 452 852,02		25,00	
700665	551 340,03	1 452 846,29		25,00	
700664	551 324,05	1 452 831,66		25,00	
700663	551 322,18	1 452 798,15		25,00	

**Раздел 2**

<b>Сведения о местоположении границ объекта</b>					
<b>1</b>	<b>2</b>	<b>3</b>	<b>4</b>	<b>5</b>	<b>6</b>
700662	551 317,62	1 452 689,81	Картометрический метод	25,00	—
700661	551 287,82	1 452 670,74		25,00	
700660	551 262,22	1 452 493,39		25,00	
700659	551 135,49	1 452 605,40		25,00	
700658	551 150,58	1 452 615,76		25,00	
700657	551 189,87	1 452 615,36		25,00	
700656	551 246,89	1 452 595,63		25,00	
700655	551 247,35	1 452 610,78		25,00	
700654	551 267,34	1 452 605,06		25,00	
700653	551 269,40	1 452 617,24		25,00	
700652	551 266,40	1 452 617,22		25,00	
700651	551 249,89	1 452 630,43		25,00	
700650	551 248,74	1 452 632,07		25,00	
700649	551 248,02	1 452 633,92		25,00	
700648	551 249,56	1 452 651,92		25,00	
700647	551 252,03	1 452 655,02		25,00	
700646	551 236,54	1 452 655,72		25,00	
700645	551 190,32	1 452 656,86		25,00	
700644	551 187,24	1 452 711,26		25,00	
700643	551 184,26	1 452 756,85		25,00	
700642	551 179,91	1 452 855,10		25,00	
700641	551 193,81	1 452 867,94		25,00	
700640	551 212,52	1 452 870,08		25,00	
700639	551 226,95	1 452 872,22		25,00	
700638	551 206,10	1 452 906,47		25,00	
700637	551 202,36	1 452 917,70		25,00	
700636	551 194,88	1 452 936,96		25,00	
700635	551 175,64	1 453 064,85		25,00	
700634	551 167,62	1 453 062,71		25,00	
700633	551 164,95	1 453 109,12		25,00	
700632	551 164,85	1 453 127,82		25,00	
700631	551 184,87	1 453 132,30		25,00	
700630	551 177,07	1 453 139,22		25,00	
700629	551 176,81	1 453 139,37		25,00	
700628	551 176,28	1 453 139,68		25,00	
700627	551 172,87	1 453 141,66		25,00	
700626	551 171,85	1 453 142,26		25,00	
700625	551 164,89	1 453 145,15		25,00	
700624	551 156,98	1 453 147,32		25,00	
700623	551 148,70	1 453 148,64		25,00	
700622	551 138,23	1 453 149,29		25,00	
700621	551 222,41	1 453 165,23		25,00	
700620	551 214,18	1 453 162,40		25,00	
700619	551 208,22	1 453 155,84		25,00	
700618	551 202,60	1 453 144,29		25,00	
700617	551 207,08	1 453 141,48		25,00	
700616	551 207,91	1 453 140,97		25,00	
700615	551 211,58	1 453 138,08		25,00	
700614	551 210,61	1 453 137,02		25,00	
700613	551 209,37	1 453 134,62		25,00	
700612	551 210,43	1 453 111,75		25,00	
700611	551 210,94	1 453 110,53		25,00	
700610	551 213,14	1 453 061,84		25,00	
700609	551 213,41	1 453 056,03		25,00	
700608	551 212,73	1 453 053,60		25,00	

**Раздел 2**

Сведения о местоположении границ объекта					
1	2	3	4	5	6
700607	551 212,28	1 453 033,40	Картометрический метод	25,00	—
700606	551 208,81	1 453 029,60		25,00	
700605	551 214,69	1 453 002,42		25,00	
700604	551 214,35	1 452 994,90		25,00	
700603	551 218,83	1 452 989,12		25,00	
700602	551 219,25	1 452 986,94		25,00	
700601	551 226,14	1 452 951,15		25,00	
700600	551 227,79	1 452 946,36		25,00	
700599	551 232,37	1 452 940,37		25,00	
700598	551 251,53	1 452 914,20		25,00	
700597	551 250,83	1 452 913,44		25,00	
700596	551 275,92	1 452 882,12		25,00	
Вырез 1 из 2					
700673	551 233,17	1 452 712,21	Картометрический метод	25,00	—
700674	551 270,78	1 452 710,80		25,00	
700675	551 270,68	1 452 756,73		25,00	
700676	551 270,96	1 452 805,80		25,00	
700677	551 243,26	1 452 804,01		25,00	
700678	551 206,53	1 452 805,67		25,00	
700679	551 208,42	1 452 754,61		25,00	
700680	551 207,97	1 452 739,03		25,00	
700681	551 206,87	1 452 712,65		25,00	
700673	551 233,17	1 452 712,21		25,00	
Вырез 2 из 2					
700682	551 298,59	1 452 812,93	Картометрический метод	25,00	—
700683	551 295,05	1 452 834,71		25,00	
700684	551 264,58	1 452 878,61		25,00	
700685	551 251,00	1 452 818,18		25,00	
700682	551 298,59	1 452 812,93		25,00	
Терзона Пр3(27)					
700673	551 233,17	1 452 712,21	Картометрический метод	25,00	—
700674	551 270,78	1 452 710,80		25,00	
700675	551 270,68	1 452 756,73		25,00	
700676	551 270,96	1 452 805,80		25,00	
700677	551 243,26	1 452 804,01		25,00	
700678	551 206,53	1 452 805,67		25,00	
700679	551 208,42	1 452 754,61		25,00	
700680	551 207,97	1 452 739,03		25,00	
700681	551 206,87	1 452 712,65		25,00	
700673	551 233,17	1 452 712,21		25,00	
Терзона Пр3(28)					
700682	551 298,59	1 452 812,93	Картометрический метод	25,00	—
700683	551 295,05	1 452 834,71		25,00	
700684	551 264,58	1 452 878,61		25,00	
700685	551 251,00	1 452 818,18		25,00	
700682	551 298,59	1 452 812,93		25,00	
Терзона Пр3(29)					
700686	553 345,76	1 452 090,98	Картометрический метод	25,00	—
700687	553 341,36	1 452 112,10		25,00	
700688	553 334,44	1 452 169,02		25,00	
700689	553 324,06	1 452 242,26		25,00	
700690	553 321,38	1 452 290,08		25,00	
700691	553 314,42	1 452 341,20		25,00	
700692	553 303,60	1 452 375,48		25,00	
700693	553 284,86	1 452 365,50		25,00	

**Раздел 2**

<b>Сведения о местоположении границ объекта</b>					
<b>1</b>	<b>2</b>	<b>3</b>	<b>4</b>	<b>5</b>	<b>6</b>
700694	553 270,16	1 452 345,60	Картометрический метод	25,00	—
700695	553 275,26	1 452 306,76		25,00	
700696	553 281,12	1 452 252,52		25,00	
700697	553 299,42	1 452 206,30		25,00	
700698	553 312,40	1 452 177,18		25,00	
700699	553 318,54	1 452 140,96		25,00	
700700	553 318,78	1 452 121,32		25,00	
700701	553 331,94	1 452 103,66		25,00	
700702	553 323,92	1 452 089,76		25,00	
700703	553 293,14	1 452 066,96		25,00	
700704	553 263,04	1 452 047,34		25,00	
700705	553 245,00	1 452 039,48		25,00	
700706	553 223,44	1 452 034,26		25,00	
700707	553 180,34	1 452 035,00		25,00	
700708	553 142,68	1 452 032,80		25,00	
700709	553 115,54	1 452 031,22		25,00	
700710	553 099,64	1 452 033,00		25,00	
700711	553 101,16	1 452 028,22		25,00	
700712	553 110,84	1 452 005,22		25,00	
700713	553 122,24	1 451 983,14		25,00	
700714	553 135,36	1 451 962,16		25,00	
700715	553 139,24	1 451 957,00		25,00	
700716	553 145,66	1 451 948,48		25,00	
700717	553 150,24	1 451 942,22		25,00	
700718	553 166,80	1 451 923,66		25,00	
700719	553 184,74	1 451 906,52		25,00	
700720	553 204,06	1 451 890,92		25,00	
700721	553 224,62	1 451 876,98		25,00	
700722	553 232,04	1 451 872,76		25,00	
700723	553 238,02	1 451 869,34		25,00	
700724	553 246,20	1 451 864,70		25,00	
700725	553 267,30	1 451 854,92		25,00	
700726	553 266,28	1 451 846,32		25,00	
700727	553 265,40	1 451 821,48		25,00	
700728	553 266,58	1 451 796,64		25,00	
700729	553 267,70	1 451 787,96		25,00	
700730	553 269,18	1 451 785,92		25,00	
700731	553 275,22	1 451 792,90		25,00	
700732	553 307,68	1 451 806,40		25,00	
700733	553 372,26	1 451 806,82		25,00	
700734	553 388,54	1 451 819,02		25,00	
700735	553 370,62	1 451 842,84		25,00	
700736	553 337,72	1 451 854,30		25,00	
700737	553 295,84	1 451 851,40		25,00	
700738	553 278,52	1 451 864,86		25,00	
700739	553 285,50	1 451 891,16		25,00	
700740	553 315,98	1 451 916,38		25,00	
700741	553 354,32	1 451 927,50		25,00	
700742	553 366,44	1 451 956,68		25,00	
700743	553 346,92	1 451 970,22		25,00	
700744	553 304,62	1 451 987,00		25,00	
700745	553 267,36	1 451 995,70		25,00	
700746	553 254,36	1 452 007,44		25,00	
700747	553 255,26	1 452 020,16		25,00	
700748	553 302,02	1 452 052,94		25,00	



**Раздел 2**

Сведения о местоположении границ объекта					
1	2	3	4	5	6
700749	553 313,26	1 452 048,86	Картометрический метод	25,00	—
700750	553 365,06	1 452 075,36		25,00	
700751	553 370,90	1 452 067,40		25,00	
700752	553 374,68	1 452 041,28		25,00	
700753	553 388,72	1 452 031,38		25,00	
700754	553 405,72	1 452 035,20		25,00	
700755	553 406,36	1 452 047,62		25,00	
700756	553 428,26	1 452 072,54		25,00	
700757	553 450,20	1 452 075,84		25,00	
700758	553 427,69	1 452 113,49		25,00	
700759	553 384,16	1 452 099,48		25,00	
700760	553 379,58	1 452 120,41		25,00	
700761	553 365,56	1 452 108,46		25,00	
700686	553 345,76	1 452 090,98	25,00		
Терзона Пр3(30)					
700762	553 378,00	1 450 809,40	Картометрический метод	25,00	—
700763	553 540,66	1 450 881,18		25,00	
700764	553 543,28	1 450 941,88		25,00	
700765	553 579,22	1 451 007,62		25,00	
700766	553 642,24	1 451 066,84		25,00	
700767	553 699,32	1 451 163,46		25,00	
700768	553 660,52	1 451 145,42		25,00	
700769	553 639,10	1 451 141,68		25,00	
700770	553 623,02	1 451 132,60		25,00	
700771	553 605,44	1 451 128,84		25,00	
700772	553 579,04	1 451 115,92		25,00	
700773	553 489,18	1 451 069,86		25,00	
700774	553 421,88	1 451 027,20		25,00	
700775	553 400,54	1 450 993,34		25,00	
700776	553 380,50	1 450 925,18		25,00	
700762	553 378,00	1 450 809,40	25,00		
Терзона Пр3(31)					
700777	549 804,94	1 453 249,66	Картометрический метод	25,00	—
700778	549 771,40	1 453 245,60		25,00	
700779	549 738,72	1 453 242,50		25,00	
700780	549 701,24	1 453 239,10		25,00	
700781	549 666,92	1 453 236,38		25,00	
700782	549 634,44	1 453 229,44		25,00	
700783	549 615,86	1 453 222,32		25,00	
700784	549 596,98	1 453 213,58		25,00	
700785	549 566,98	1 453 191,82		25,00	
700786	549 538,06	1 453 165,34		25,00	
700787	549 518,88	1 453 143,58		25,00	
700788	549 501,24	1 453 119,62		25,00	
700789	549 494,18	1 453 108,86		25,00	
700790	549 495,52	1 453 108,20		25,00	
700791	549 510,36	1 453 098,74		25,00	
700792	549 471,12	1 453 032,06		25,00	
700793	549 456,16	1 453 009,24		25,00	
700794	549 446,96	1 452 992,20		25,00	
700795	549 433,78	1 452 968,40		25,00	
700796	549 420,66	1 452 941,32		25,00	
700797	549 401,24	1 452 899,56		25,00	
700798	549 385,88	1 452 864,14		25,00	
700799	549 377,08	1 452 848,08		25,00	

**Раздел 2**

Сведения о местоположении границ объекта					
1	2	3	4	5	6
700800	549 367,72	1 452 833,36	Картометрический метод	25,00	—
700801	549 361,32	1 452 822,70		25,00	
700802	549 358,16	1 452 817,12		25,00	
700803	549 336,92	1 452 773,70		25,00	
700804	549 352,38	1 452 776,02		25,00	
700805	549 352,45	1 452 775,12		25,00	
700806	549 420,34	1 452 786,32		25,00	
700807	549 419,94	1 452 789,34		25,00	
700808	549 425,30	1 452 790,06		25,00	
700809	549 425,90	1 452 787,18		25,00	
700810	549 489,30	1 452 796,84		25,00	
700811	549 489,18	1 452 799,68		25,00	
700812	549 494,04	1 452 800,60		25,00	
700813	549 494,68	1 452 797,76		25,00	
700814	549 515,78	1 452 801,08		25,00	
700815	549 516,06	1 452 799,66		25,00	
700816	549 540,60	1 452 802,86		25,00	
700817	549 542,08	1 452 812,36		25,00	
700818	549 467,40	1 452 823,14		25,00	
700819	549 468,56	1 452 835,70		25,00	
700820	549 471,96	1 452 873,64		25,00	
700821	549 479,04	1 452 927,26		25,00	
700822	549 477,80	1 452 927,46		25,00	
700823	549 486,70	1 453 002,46		25,00	
700824	549 514,14	1 453 000,54		25,00	
700825	549 518,40	1 453 004,34		25,00	
700826	549 543,38	1 453 026,00		25,00	
700827	549 548,04	1 453 037,68		25,00	
700828	549 556,42	1 453 053,70		25,00	
700829	549 565,68	1 453 068,48		25,00	
700830	549 579,78	1 453 086,26		25,00	
700831	549 594,32	1 453 100,98		25,00	
700832	549 662,50	1 453 162,96	25,00		
700833	549 680,54	1 453 178,94	25,00		
700834	549 694,66	1 453 189,32	25,00		
700835	549 713,28	1 453 200,50	25,00		
700836	549 786,16	1 453 236,04	25,00		
700837	549 806,64	1 453 246,24	25,00		
700777	549 804,94	1 453 249,66	25,00		
Терзона Пр3(32)					
700838	552 901,28	1 450 750,08	Картометрический метод	25,00	—
700839	552 941,70	1 450 787,78		25,00	
700840	552 977,96	1 450 802,40		25,00	
700841	553 069,84	1 450 850,28		25,00	
700842	553 136,32	1 450 856,98		25,00	
700843	553 201,06	1 450 865,34		25,00	
700844	553 214,86	1 450 895,58		25,00	
700845	553 207,92	1 450 933,70		25,00	
700846	553 196,88	1 450 956,58		25,00	
700847	553 153,18	1 450 961,10		25,00	
700848	553 111,42	1 450 956,14		25,00	
700849	553 094,18	1 450 950,72		25,00	
700850	553 096,34	1 450 971,60		25,00	
700851	553 102,62	1 451 005,66		25,00	
700852	553 098,76	1 451 013,12		25,00	

**Раздел 2**

Сведения о местоположении границ объекта					
1	2	3	4	5	6
700853	553 080,04	1 451 004,78	Картометрический метод	25,00	—
700854	553 057,80	1 450 993,88		25,00	
700855	553 045,82	1 450 986,74		25,00	
700856	553 036,38	1 450 981,08		25,00	
700857	553 016,18	1 450 966,68		25,00	
700858	552 997,32	1 450 950,58		25,00	
700859	552 979,80	1 450 932,94		25,00	
700860	552 975,26	1 450 927,90		25,00	
700861	552 782,28	1 450 707,50		25,00	
700862	552 789,54	1 450 705,12		25,00	
700863	552 833,06	1 450 712,04		25,00	
700838	552 901,28	1 450 750,08		25,00	
Терзона Пр3(33)					
700864	549 707,48	1 453 290,15	Картометрический метод	25,00	—
700865	549 495,58	1 453 269,98		25,00	
700866	549 264,37	1 453 255,54		25,00	
700867	548 948,17	1 453 205,93		25,00	
700868	548 772,21	1 453 178,32		25,00	
700869	548 755,09	1 453 175,72		25,00	
700870	548 755,00	1 453 175,34		25,00	
700871	548 540,90	1 453 168,30		25,00	
700872	548 516,02	1 453 102,46		25,00	
700873	548 685,72	1 453 129,11		25,00	
700874	548 881,80	1 453 158,13		25,00	
700875	548 930,48	1 453 167,13		25,00	
700876	548 938,99	1 453 173,29		25,00	
700877	548 944,18	1 453 174,62		25,00	
700878	548 956,26	1 453 176,11		25,00	
700879	548 961,21	1 453 175,77		25,00	
700880	548 968,35	1 453 172,98		25,00	
700881	548 974,04	1 453 171,96		25,00	
700882	548 999,13	1 453 175,65		25,00	
700883	549 014,42	1 453 180,30		25,00	
700884	549 022,92	1 453 177,11		25,00	
700885	549 126,86	1 453 193,89		25,00	
700886	549 257,23	1 453 214,14		25,00	
700887	549 376,06	1 453 231,50		25,00	
700888	549 433,02	1 453 241,35		25,00	
700889	549 517,99	1 453 255,25		25,00	
700890	549 527,86	1 453 255,30		25,00	
700891	549 535,00	1 453 258,08		25,00	
700892	549 538,65	1 453 261,77		25,00	
700893	549 553,79	1 453 263,49		25,00	
700894	549 559,28	1 453 261,64		25,00	
700895	549 699,63	1 453 283,37		25,00	
700896	549 771,42	1 453 292,40		25,00	
700864	549 707,48	1 453 290,15		25,00	
Терзона Пр3(34)					
700897	550 074,26	1 454 440,96	Картометрический метод	25,00	—
700898	550 069,28	1 454 451,86		25,00	
700899	550 181,16	1 454 455,88		25,00	
700900	550 238,20	1 454 459,24		25,00	
700901	550 294,84	1 454 469,38		25,00	
700902	550 304,88	1 454 470,26		25,00	
700903	550 245,96	1 454 496,50		25,00	

**Раздел 2**

Сведения о местоположении границ объекта					
1	2	3	4	5	6
700904	550 244,50	1 454 497,02	Картометрический метод	25,00	—
700905	550 242,96	1 454 497,54		25,00	
700906	550 241,36	1 454 497,94		25,00	
700907	550 239,70	1 454 498,12		25,00	
700908	550 238,08	1 454 498,20		25,00	
700909	550 237,22	1 454 498,22		25,00	
700910	550 064,12	1 454 491,82		25,00	
700911	550 025,74	1 454 641,00		25,00	
700912	550 068,24	1 454 782,26		25,00	
700913	550 031,36	1 454 766,46		25,00	
700914	550 010,70	1 454 746,42		25,00	
700915	549 998,12	1 454 722,20		25,00	
700916	549 944,32	1 454 713,42		25,00	
700917	549 925,06	1 454 639,04		25,00	
700918	549 924,70	1 454 637,48		25,00	
700919	549 924,48	1 454 635,80		25,00	
700920	549 924,42	1 454 634,12		25,00	
700921	549 924,52	1 454 632,46		25,00	
700922	549 924,70	1 454 630,90		25,00	
700923	549 925,04	1 454 629,22		25,00	
700924	549 925,52	1 454 627,58		25,00	
700925	549 926,10	1 454 626,04		25,00	
700926	549 926,24	1 454 625,72		25,00	
700927	550 004,76	1 454 455,06		25,00	
700928	550 022,20	1 454 441,60		25,00	
700897	550 074,26	1 454 440,96		25,00	
Терзона Пр3(35)					
700929	548 783,39	1 453 118,16	Картометрический метод	25,00	—
700930	548 770,84	1 453 110,33		25,00	
700931	548 738,38	1 453 105,06		25,00	
700932	548 734,20	1 453 107,80		25,00	
700933	548 729,80	1 453 104,48		25,00	
700934	548 710,96	1 453 084,75		25,00	
700935	548 677,46	1 453 074,70		25,00	
700936	548 637,45	1 453 032,99		25,00	
700937	548 602,34	1 453 027,80		25,00	
700938	548 600,66	1 453 037,67		25,00	
700939	548 588,19	1 453 043,95		25,00	
700940	548 570,71	1 453 058,12		25,00	
700941	548 561,65	1 453 062,07		25,00	
700942	548 533,64	1 453 066,82		25,00	
700943	548 505,00	1 453 070,59		25,00	
700944	548 503,48	1 453 070,23		25,00	
700945	548 466,64	1 452 996,74		25,00	
700946	548 457,16	1 452 993,22		25,00	
700947	548 471,59	1 452 949,09		25,00	
700948	548 503,78	1 452 953,95		25,00	
700949	548 517,29	1 452 956,07		25,00	
700950	548 530,68	1 452 958,52		25,00	
700951	548 555,47	1 452 961,77		25,00	
700952	548 557,95	1 452 961,88		25,00	
700953	548 560,46	1 452 962,49		25,00	
700954	548 565,33	1 452 963,15		25,00	
700955	548 567,28	1 452 950,95		25,00	
700956	548 607,06	1 452 955,49	25,00		

**Раздел 2**

Сведения о местоположении границ объекта					
1	2	3	4	5	6
700957	548 609,47	1 452 956,30	Картометрический метод	25,00	—
700958	548 619,91	1 452 962,16		25,00	
700959	548 635,05	1 452 967,20		25,00	
700960	548 654,68	1 452 970,74		25,00	
700961	548 662,58	1 452 971,79		25,00	
700962	548 674,42	1 452 973,75		25,00	
700963	548 678,37	1 452 974,23		25,00	
700964	548 680,83	1 452 973,89		25,00	
700965	548 683,34	1 452 974,14		25,00	
700966	548 802,15	1 452 991,25		25,00	
700967	548 803,80	1 452 989,50		25,00	
700968	548 804,46	1 452 989,48		25,00	
700929	548 783,39	1 453 118,16		25,00	
Терзона Пр3(36)					
700969	549 860,87	1 453 272,27	Картометрический метод	25,00	—
700970	549 785,29	1 453 270,14		25,00	
700971	549 736,98	1 453 262,05		25,00	
700972	549 728,44	1 453 256,26		25,00	
700973	549 723,37	1 453 255,89		25,00	
700974	549 716,28	1 453 258,60		25,00	
700975	549 632,63	1 453 244,62		25,00	
700976	549 591,13	1 453 240,48		25,00	
700977	549 564,96	1 453 232,89		25,00	
700978	549 554,89	1 453 231,24		25,00	
700979	549 516,12	1 453 229,49		25,00	
700980	549 462,26	1 453 219,52		25,00	
700981	549 316,23	1 453 199,01		25,00	
700982	549 274,71	1 453 191,20		25,00	
700983	549 282,20	1 453 126,21		25,00	
700984	549 374,79	1 453 132,68		25,00	
700985	549 401,30	1 453 125,73		25,00	
700986	549 436,61	1 453 120,44		25,00	
700987	549 446,19	1 453 120,27		25,00	
700988	549 453,52	1 453 119,67		25,00	
700989	549 465,20	1 453 115,70		25,00	
700990	549 487,45	1 453 112,71		25,00	
700991	549 488,78	1 453 112,21		25,00	
700992	549 496,60	1 453 122,72		25,00	
700993	549 514,58	1 453 147,00		25,00	
700994	549 533,91	1 453 168,88		25,00	
700995	549 563,55	1 453 196,01		25,00	
700996	549 594,16	1 453 218,34		25,00	
700997	549 613,82	1 453 227,41		25,00	
700998	549 633,07	1 453 233,70		25,00	
700999	549 666,07	1 453 241,79		25,00	
701000	549 700,68	1 453 244,55		25,00	
701001	549 738,11	1 453 248,00		25,00	
701002	549 771,00	1 453 251,02		25,00	
701003	549 803,92	1 453 255,09		25,00	
701004	549 822,78	1 453 259,39		25,00	
701005	549 841,33	1 453 264,70	25,00		
700969	549 860,87	1 453 272,27		25,00	
Терзона Пр3(37)					
701006	551 095,24	1 450 631,90	Картометрический метод	25,00	—
701007	551 066,96	1 450 661,04		25,00	

**Раздел 2**

Сведения о местоположении границ объекта					
1	2	3	4	5	6
701008	551 054,48	1 450 730,02	Картометрический метод	25,00	—
701009	551 048,76	1 450 727,82		25,00	
701010	551 053,40	1 450 692,32		25,00	
701011	551 059,04	1 450 665,56		25,00	
701012	551 064,86	1 450 637,92		25,00	
701013	551 071,20	1 450 617,22		25,00	
701014	551 082,32	1 450 593,48		25,00	
701015	551 105,18	1 450 570,18		25,00	
701016	551 162,98	1 450 598,48		25,00	
701017	551 194,86	1 450 614,52		25,00	
701018	551 205,68	1 450 618,75		25,00	
701019	551 245,93	1 450 634,74		25,00	
701020	551 258,59	1 450 604,46		25,00	
701021	551 266,93	1 450 601,44		25,00	
701022	551 282,82	1 450 589,52		25,00	
701023	551 293,32	1 450 566,76		25,00	
701024	551 306,38	1 450 548,20		25,00	
701025	551 318,52	1 450 527,88		25,00	
701026	551 320,14	1 450 521,26		25,00	
701027	551 331,84	1 450 518,86		25,00	
701028	551 351,02	1 450 535,89		25,00	
701029	551 342,49	1 450 537,95		25,00	
701030	551 342,45	1 450 551,31		25,00	
701031	551 343,15	1 450 566,31		25,00	
701032	551 343,15	1 450 575,53		25,00	
701033	551 342,58	1 450 613,00		25,00	
701034	551 340,38	1 450 638,90		25,00	
701035	551 335,24	1 450 645,84		25,00	
701036	551 313,02	1 450 652,98		25,00	
701037	551 280,77	1 450 635,40		25,00	
701038	551 227,58	1 450 661,32		25,00	
701039	551 213,02	1 450 665,46		25,00	
701040	551 196,68	1 450 668,38		25,00	
701041	551 184,78	1 450 669,84		25,00	
701042	551 170,22	1 450 670,54		25,00	
701043	551 155,82	1 450 668,86		25,00	
701006	551 095,24	1 450 631,90		25,00	
Терзона Пр3(38)					
701044	554 064,84	1 451 459,20	Картометрический метод	25,00	—
701045	554 252,22	1 451 646,24		25,00	
701046	554 244,18	1 451 681,94		25,00	
701047	554 215,62	1 451 668,04		25,00	
701048	553 989,88	1 451 503,08		25,00	
701049	554 005,64	1 451 476,98		25,00	
701044	554 064,84	1 451 459,20		25,00	
Терзона Пр3(39)					
701050	549 101,73	1 453 166,58	Картометрический метод	25,00	—
701051	549 086,38	1 453 161,93		25,00	
701052	549 054,48	1 453 159,47		25,00	
701053	548 941,10	1 453 138,95		25,00	
701054	548 908,67	1 453 114,49		25,00	
701055	548 904,49	1 453 106,43		25,00	
701056	548 896,53	1 453 099,61		25,00	
701057	548 886,20	1 453 100,36		25,00	
701058	548 871,49	1 453 110,75		25,00	

**Раздел 2**

Сведения о местоположении границ объекта					
1	2	3	4	5	6
701059	548 855,22	1 453 118,20	Картометрический метод	25,00	—
701060	548 841,55	1 453 121,12		25,00	
701061	548 802,63	1 453 121,23		25,00	
701062	548 806,58	1 453 096,50		25,00	
701063	548 808,99	1 453 080,48		25,00	
701064	548 811,33	1 453 078,32		25,00	
701065	548 823,78	1 453 077,53		25,00	
701066	548 833,42	1 453 079,43		25,00	
701067	548 839,30	1 453 058,24		25,00	
701068	548 890,54	1 453 066,91		25,00	
701069	549 099,65	1 453 098,63		25,00	
701070	549 102,15	1 453 099,18		25,00	
701071	549 106,83	1 453 099,33		25,00	
701072	549 111,84	1 453 100,16		25,00	
701073	549 108,73	1 453 122,26		25,00	
701074	549 108,20	1 453 124,73	25,00		
701050	549 101,73	1 453 166,58	25,00		
Терзона Пр3(40)					
701075	553 949,50	1 451 575,46	Картометрический метод	25,00	—
701076	553 961,18	1 451 584,50		25,00	
701077	553 980,12	1 451 600,40		25,00	
701078	553 997,80	1 451 618,02		25,00	
701079	554 013,86	1 451 636,76		25,00	
701080	554 025,04	1 451 652,38		25,00	
701081	554 113,10	1 451 713,50		25,00	
701082	554 071,38	1 451 716,80		25,00	
701083	553 940,92	1 451 758,50		25,00	
701084	553 937,92	1 451 706,68		25,00	
701085	553 931,12	1 451 629,16		25,00	
701086	553 936,80	1 451 591,38		25,00	
701075	553 949,50	1 451 575,46		25,00	
Терзона Пр3(41)					
701087	552 396,82	1 450 118,50	Картометрический метод	25,00	—
701088	552 413,52	1 450 127,20		25,00	
701089	552 415,56	1 450 161,80		25,00	
701090	552 432,66	1 450 203,60		25,00	
701091	552 439,08	1 450 233,58		25,00	
701092	552 440,86	1 450 248,58		25,00	
701093	552 444,18	1 450 268,04		25,00	
701094	552 444,62	1 450 298,18		25,00	
701095	552 433,06	1 450 328,42		25,00	
701096	552 447,36	1 450 373,34		25,00	
701097	552 447,62	1 450 391,38		25,00	
701098	552 447,98	1 450 413,96		25,00	
701099	552 447,62	1 450 418,64		25,00	
701100	552 447,06	1 450 420,70		25,00	
701101	552 444,24	1 450 428,40		25,00	
701102	552 440,80	1 450 436,12		25,00	
701103	552 436,76	1 450 443,34		25,00	
701104	552 432,18	1 450 450,08		25,00	
701105	552 427,08	1 450 456,68		25,00	
701106	552 425,90	1 450 457,92		25,00	
701107	552 449,14	1 450 474,08		25,00	
701108	552 449,26	1 450 483,26		25,00	
701109	552 449,48	1 450 496,56		25,00	

**Раздел 2**

Сведения о местоположении границ объекта					
1	2	3	4	5	6
701110	552 449,64	1 450 506,74	Картометрический метод	25,00	—
701111	552 450,44	1 450 519,42		25,00	
701112	552 450,60	1 450 529,04		25,00	
701113	552 454,40	1 450 535,66		25,00	
701114	552 448,74	1 450 559,78		25,00	
701115	552 432,94	1 450 536,38		25,00	
701116	552 431,82	1 450 523,32		25,00	
701117	552 404,22	1 450 503,84		25,00	
701118	552 396,08	1 450 458,40		25,00	
701119	552 402,70	1 450 401,10		25,00	
701120	552 402,70	1 450 303,34		25,00	
701121	552 401,08	1 450 198,14		25,00	
701087	552 396,82	1 450 118,50	25,00		
Терзона Пр3(42)					
701122	552 306,55	1 449 399,93	Картометрический метод	25,00	—
701123	552 326,32	1 449 431,66		25,00	
701124	552 332,96	1 449 442,29		25,00	
701125	552 327,40	1 449 446,28		25,00	
701126	552 313,27	1 449 456,46		25,00	
701127	552 387,78	1 449 576,36		25,00	
701128	552 387,14	1 449 577,52		25,00	
701129	552 378,70	1 449 593,34		25,00	
701130	552 372,88	1 449 618,24		25,00	
701131	552 369,12	1 449 631,50		25,00	
701132	552 361,33	1 449 644,05		25,00	
701133	552 356,85	1 449 647,67		25,00	
701134	552 351,34	1 449 647,96		25,00	
701135	552 338,12	1 449 651,00		25,00	
701136	552 321,64	1 449 650,18		25,00	
701137	552 316,82	1 449 650,30		25,00	
701138	552 312,44	1 449 651,12		25,00	
701139	552 309,12	1 449 649,80		25,00	
701140	552 307,48	1 449 646,24		25,00	
701141	552 309,98	1 449 641,78		25,00	
701142	552 310,64	1 449 636,74		25,00	
701143	552 311,42	1 449 628,16		25,00	
701144	552 312,36	1 449 613,78		25,00	
701145	552 312,50	1 449 602,10		25,00	
701146	552 313,06	1 449 595,62		25,00	
701147	552 313,72	1 449 588,62		25,00	
701148	552 315,68	1 449 576,98		25,00	
701149	552 315,88	1 449 574,22		25,00	
701150	552 316,26	1 449 567,84		25,00	
701151	552 316,66	1 449 561,06		25,00	
701152	552 316,90	1 449 556,52		25,00	
701153	552 316,52	1 449 552,06		25,00	
701154	552 315,54	1 449 545,78		25,00	
701155	552 314,46	1 449 542,54		25,00	
701156	552 312,04	1 449 537,16	25,00		
701157	552 308,00	1 449 528,50	25,00		
701158	552 303,76	1 449 520,16	25,00		
701159	552 301,42	1 449 515,90	25,00		
701160	552 297,20	1 449 508,92	25,00		
701161	552 293,26	1 449 502,72	25,00		
701162	552 290,58	1 449 498,96	25,00		



**Раздел 2**

Сведения о местоположении границ объекта					
1	2	3	4	5	6
701163	552 287,30	1 449 494,66	Картометрический метод	25,00	—
701164	552 284,16	1 449 489,26		25,00	
701165	552 282,90	1 449 485,16		25,00	
701166	552 281,50	1 449 478,88		25,00	
701167	552 279,20	1 449 468,34		25,00	
701168	552 277,94	1 449 463,84		25,00	
701169	552 275,92	1 449 458,90		25,00	
701170	552 274,00	1 449 455,32		25,00	
701171	552 270,64	1 449 450,02		25,00	
701172	552 266,96	1 449 445,52		25,00	
701173	552 255,66	1 449 432,22		25,00	
701122	552 306,55	1 449 399,93		25,00	
Терзона Пр3(43)					
701174	550 944,48	1 453 982,48	Картометрический метод	25,00	—
701214	550 943,28	1 453 980,86		25,00	
701213	550 944,14	1 453 977,28		25,00	
701212	550 940,62	1 453 970,54		25,00	
701211	550 935,72	1 453 968,04		25,00	
701210	550 924,48	1 453 967,42		25,00	
701209	550 904,06	1 453 967,50		25,00	
701208	550 838,76	1 453 967,30		25,00	
701207	550 802,82	1 453 968,84		25,00	
701206	550 781,84	1 453 967,80		25,00	
701205	550 755,16	1 453 966,62		25,00	
701204	550 733,82	1 453 969,04		25,00	
701203	550 742,90	1 453 976,80		25,00	
701202	550 760,36	1 453 983,56		25,00	
701201	550 769,42	1 453 987,30		25,00	
701200	550 773,98	1 453 991,80		25,00	
701199	550 778,36	1 453 998,66		25,00	
701198	550 778,94	1 454 004,80		25,00	
701197	550 776,46	1 454 010,32		25,00	
701196	550 769,50	1 454 014,80		25,00	
701195	550 760,38	1 454 016,82		25,00	
701194	550 745,18	1 454 021,78		25,00	
701193	550 735,74	1 454 026,84		25,00	
701192	550 730,10	1 454 032,26		25,00	
701191	550 728,78	1 454 038,36		25,00	
701190	550 731,96	1 454 043,02		25,00	
701189	550 742,80	1 454 048,28		25,00	
701188	550 759,62	1 454 054,84		25,00	
701187	550 773,22	1 454 059,56		25,00	
701186	550 780,08	1 454 058,70		25,00	
701185	550 786,98	1 454 059,30		25,00	
701184	550 796,50	1 454 056,12		25,00	
701183	550 814,52	1 454 050,48		25,00	
701182	550 829,64	1 454 046,72		25,00	
701181	550 877,86	1 454 033,94		25,00	
701180	550 892,20	1 454 027,58		25,00	
701179	550 899,94	1 454 020,74		25,00	
701178	550 907,30	1 454 010,78		25,00	
701177	550 914,32	1 454 003,64		25,00	
701176	550 924,94	1 453 996,70		25,00	
701175	550 936,06	1 453 990,16		25,00	
701174	550 944,48	1 453 982,48		25,00	

**Раздел 2**

Сведения о местоположении границ объекта					
1	2	3	4	5	6
Вырез 1 из 1					
701215	550 850,28	1 454 024,92	Картометрический метод	25,00	—
701216	550 847,10	1 454 028,22		25,00	
701217	550 841,54	1 454 030,16		25,00	
701218	550 831,90	1 454 032,36		25,00	
701219	550 825,82	1 454 031,72		25,00	
701220	550 820,02	1 454 030,98		25,00	
701221	550 816,66	1 454 029,20		25,00	
701222	550 812,88	1 454 026,24		25,00	
701223	550 810,32	1 454 022,22		25,00	
701224	550 808,28	1 454 019,92		25,00	
701225	550 809,38	1 454 015,44		25,00	
701226	550 811,58	1 454 009,70		25,00	
701227	550 815,14	1 454 007,24		25,00	
701228	550 819,72	1 454 006,14		25,00	
701229	550 827,88	1 454 006,22		25,00	
701230	550 837,72	1 454 009,14		25,00	
701231	550 844,74	1 454 012,02		25,00	
701232	550 849,38	1 454 019,20	25,00		
701215	550 850,28	1 454 024,92	25,00		
Терзона Пр3(44)					
701215	550 850,28	1 454 024,92	Картометрический метод	25,00	—
701216	550 847,10	1 454 028,22		25,00	
701217	550 841,54	1 454 030,16		25,00	
701218	550 831,90	1 454 032,36		25,00	
701219	550 825,82	1 454 031,72		25,00	
701220	550 820,02	1 454 030,98		25,00	
701221	550 816,66	1 454 029,20		25,00	
701222	550 812,88	1 454 026,24		25,00	
701223	550 810,32	1 454 022,22		25,00	
701224	550 808,28	1 454 019,92		25,00	
701225	550 809,38	1 454 015,44		25,00	
701226	550 811,58	1 454 009,70		25,00	
701227	550 815,14	1 454 007,24		25,00	
701228	550 819,72	1 454 006,14		25,00	
701229	550 827,88	1 454 006,22		25,00	
701230	550 837,72	1 454 009,14		25,00	
701231	550 844,74	1 454 012,02		25,00	
701232	550 849,38	1 454 019,20	25,00		
701215	550 850,28	1 454 024,92	25,00		
Терзона Пр3(45)					
701233	553 315,98	1 450 928,16	Картометрический метод	25,00	—
701234	553 335,22	1 450 944,88		25,00	
701235	553 351,20	1 450 994,16		25,00	
701236	553 367,08	1 451 037,60		25,00	
701237	553 386,34	1 451 058,20		25,00	
701238	553 384,62	1 451 069,58		25,00	
701239	553 327,64	1 451 066,70		25,00	
701240	553 253,40	1 451 056,44		25,00	
701241	553 228,60	1 451 051,12		25,00	
701242	553 247,08	1 451 016,64		25,00	
701243	553 275,04	1 450 980,16		25,00	
701244	553 293,40	1 450 947,48		25,00	
701233	553 315,98	1 450 928,16		25,00	
Терзона Пр3(46)					

**Раздел 2**

Сведения о местоположении границ объекта					
1	2	3	4	5	6
701245	551 898,77	1 453 245,48	Картометрический метод	25,00	—
701246	551 944,79	1 453 258,00		25,00	
701247	551 991,83	1 453 273,07		25,00	
701248	552 043,13	1 453 293,89		25,00	
701249	552 105,82	1 453 325,20		25,00	
701250	552 124,80	1 453 350,06		25,00	
701251	552 072,48	1 453 331,02		25,00	
701252	552 068,80	1 453 331,06		25,00	
701253	552 046,44	1 453 328,88		25,00	
701254	552 033,96	1 453 321,84		25,00	
701255	552 015,28	1 453 313,32		25,00	
701256	551 991,84	1 453 316,18		25,00	
701257	551 982,00	1 453 320,12		25,00	
701258	551 968,56	1 453 332,66		25,00	
701259	551 961,30	1 453 343,92		25,00	
701260	551 960,28	1 453 344,16		25,00	
701261	551 951,48	1 453 346,60		25,00	
701262	551 932,90	1 453 348,08		25,00	
701263	551 918,04	1 453 348,36		25,00	
701264	551 906,78	1 453 334,88		25,00	
701265	551 896,76	1 453 327,60		25,00	
701266	551 893,94	1 453 323,12		25,00	
701267	551 889,10	1 453 315,32		25,00	
701268	551 882,62	1 453 298,06	25,00		
701269	551 873,92	1 453 294,48	25,00		
701245	551 898,77	1 453 245,48	25,00		
Терзона Пр3(47)					
701270	551 643,37	1 452 718,05	Картометрический метод	25,00	—
701271	551 646,95	1 452 720,86		25,00	
701272	551 644,92	1 452 733,10		25,00	
701273	551 642,40	1 452 748,18		25,00	
701274	551 639,14	1 452 766,52		25,00	
701275	551 635,72	1 452 781,34		25,00	
701276	551 629,38	1 452 802,88		25,00	
701277	551 625,32	1 452 814,84		25,00	
701278	551 621,10	1 452 827,98		25,00	
701279	551 615,78	1 452 851,80		25,00	
701280	551 613,58	1 452 864,06		25,00	
701281	551 612,66	1 452 875,81		25,00	
701282	551 610,93	1 452 893,30		25,00	
701283	551 608,25	1 452 921,70		25,00	
701284	551 607,09	1 452 934,45		25,00	
701285	551 607,04	1 452 944,37		25,00	
701286	551 606,96	1 452 958,64		25,00	
701287	551 607,00	1 452 969,84		25,00	
701288	551 606,58	1 452 952,25		25,00	
701289	551 604,38	1 452 935,34		25,00	
701290	551 603,06	1 452 925,25		25,00	
701291	551 595,25	1 452 893,77		25,00	
701292	551 585,57	1 452 869,57		25,00	
701293	551 571,38	1 452 828,13		25,00	
701294	551 563,36	1 452 804,64		25,00	
701295	551 542,16	1 452 733,18		25,00	
701296	551 550,56	1 452 735,90		25,00	
701297	551 565,08	1 452 741,52	25,00		

**Раздел 2**

Сведения о местоположении границ объекта					
1	2	3	4	5	6
701298	551 572,96	1 452 741,24	Картометрический метод	25,00	—
701299	551 600,64	1 452 739,17		25,00	
701300	551 610,46	1 452 727,72		25,00	
701270	551 643,37	1 452 718,05		25,00	
Терзона Пр3(48)					
701301	553 471,03	1 451 959,96	Картометрический метод	25,00	—
701302	553 443,90	1 451 995,88		25,00	
701303	553 426,70	1 452 017,40		25,00	
701304	553 412,42	1 451 996,34		25,00	
701305	553 416,10	1 451 935,06		25,00	
701306	553 439,48	1 451 890,04		25,00	
701307	553 493,90	1 451 869,80		25,00	
701308	553 521,16	1 451 865,25		25,00	
701301	553 471,03	1 451 959,96		25,00	
Терзона Пр3(49)					
701309	555 865,60	1 452 460,22	Картометрический метод	25,00	—
701310	555 663,64	1 452 513,18		25,00	
701311	555 706,02	1 452 470,30		25,00	
701312	555 751,20	1 452 445,20		25,00	
701313	555 784,10	1 452 421,24		25,00	
701314	555 831,62	1 452 422,10		25,00	
701309	555 865,60	1 452 460,22		25,00	
Терзона Пр3(50)					
701315	554 288,08	1 452 100,12	Картометрический метод	25,00	—
701316	554 134,72	1 452 094,36		25,00	
701317	554 045,78	1 452 032,58		25,00	
701318	554 079,30	1 452 032,06		25,00	
701319	554 163,50	1 452 043,66		25,00	
701315	554 288,08	1 452 100,12		25,00	
Терзона Пр3(51)					
701320	549 269,93	1 453 124,95	Картометрический метод	25,00	—
701321	549 262,71	1 453 188,95		25,00	
701322	549 171,65	1 453 176,44		25,00	
701323	549 129,27	1 453 169,02		25,00	
701324	549 111,79	1 453 168,13		25,00	
701325	549 124,81	1 453 151,97		25,00	
701326	549 128,58	1 453 128,38		25,00	
701327	549 206,30	1 453 141,76		25,00	
701328	549 208,27	1 453 134,69		25,00	
701329	549 209,05	1 453 132,30		25,00	
701330	549 209,14	1 453 129,79		25,00	
701331	549 211,01	1 453 119,86		25,00	
701320	549 269,93	1 453 124,95		25,00	
Терзона Пр3(52)					
701332	549 869,92	1 453 270,00	Картометрический метод	25,00	—
701333	549 862,30	1 453 267,18		25,00	
701334	549 829,92	1 453 251,68		25,00	
701335	549 788,58	1 453 231,08		25,00	
701336	549 715,94	1 453 195,64		25,00	
701337	549 697,70	1 453 184,72		25,00	
701338	549 683,96	1 453 174,58		25,00	
701339	549 666,52	1 453 159,14		25,00	
701340	549 673,36	1 453 152,62		25,00	
701341	549 639,66	1 453 111,32		25,00	
701342	549 635,66	1 453 091,48		25,00	

**Раздел 2**

Сведения о местоположении границ объекта					
1	2	3	4	5	6
701343	549 641,80	1 453 090,28	Картометрический метод	25,00	—
701344	549 665,06	1 453 086,50		25,00	
701345	549 667,06	1 453 097,28		25,00	
701346	549 671,26	1 453 114,70		25,00	
701347	549 676,60	1 453 127,12		25,00	
701348	549 693,26	1 453 152,08		25,00	
701349	549 701,48	1 453 161,24		25,00	
701350	549 703,94	1 453 158,70		25,00	
701351	549 735,24	1 453 178,54		25,00	
701352	549 817,46	1 453 220,68		25,00	
701353	549 889,06	1 453 253,48		25,00	
701354	549 885,04	1 453 260,92		25,00	
701355	549 876,04	1 453 261,22		25,00	
701332	549 869,92	1 453 270,00	25,00		
Терзона Пр3(53)					
701356	549 619,36	1 453 555,56	Картометрический метод	25,00	—
701357	549 637,50	1 453 557,30		25,00	
701358	549 639,38	1 453 559,24		25,00	
701359	549 641,46	1 453 563,56		25,00	
701360	549 641,88	1 453 575,30		25,00	
701361	549 641,64	1 453 577,28		25,00	
701362	549 642,22	1 453 591,90		25,00	
701363	549 629,70	1 453 596,24		25,00	
701364	549 589,74	1 453 606,60		25,00	
701365	549 579,80	1 453 608,54		25,00	
701366	549 601,36	1 453 611,86		25,00	
701367	549 597,84	1 453 612,28		25,00	
701368	549 590,22	1 453 614,18		25,00	
701369	549 576,48	1 453 621,50		25,00	
701370	549 567,48	1 453 619,52		25,00	
701371	549 559,90	1 453 615,54		25,00	
701372	549 556,08	1 453 613,32		25,00	
701373	549 552,98	1 453 611,26		25,00	
701374	549 543,62	1 453 603,02		25,00	
701375	549 534,14	1 453 591,14		25,00	
701376	549 523,80	1 453 576,28		25,00	
701377	549 518,88	1 453 571,74		25,00	
701378	549 513,40	1 453 570,76		25,00	
701379	549 508,80	1 453 573,84		25,00	
701380	549 503,88	1 453 576,72		25,00	
701381	549 497,96	1 453 579,18		25,00	
701382	549 490,98	1 453 580,46		25,00	
701383	549 479,32	1 453 582,28		25,00	
701384	549 471,18	1 453 583,70		25,00	
701385	549 465,80	1 453 584,50		25,00	
701386	549 460,98	1 453 585,18		25,00	
701387	549 453,64	1 453 584,70		25,00	
701388	549 445,80	1 453 585,42		25,00	
701389	549 442,40	1 453 586,38		25,00	
701390	549 432,80	1 453 576,74		25,00	
701391	549 432,62	1 453 575,32		25,00	
701392	549 443,76	1 453 573,04		25,00	
701393	549 466,70	1 453 567,44	25,00		
701394	549 484,22	1 453 566,14	25,00		
701395	549 504,96	1 453 560,30	25,00		

**Раздел 2**

Сведения о местоположении границ объекта						
1	2	3	4	5	6	
701396	549 515,10	1 453 558,68	Картометрический метод	25,00	—	
701397	549 521,56	1 453 559,58		25,00		
701398	549 530,40	1 453 565,76		25,00		
701399	549 542,22	1 453 579,26		25,00		
701400	549 546,42	1 453 582,50		25,00		
701401	549 549,42	1 453 582,62		25,00		
701402	549 553,82	1 453 579,44		25,00		
701403	549 557,80	1 453 571,74		25,00		
701404	549 561,98	1 453 563,58		25,00		
701405	549 566,46	1 453 561,36		25,00		
701406	549 580,96	1 453 559,12		25,00		
701407	549 591,78	1 453 556,86		25,00		
701356	549 619,36	1 453 555,56		25,00		
Терзона Пр3(54)						
701408	552 046,93	1 450 245,47	Картометрический метод	25,00	—	
701409	552 131,53	1 450 614,88		25,00		
701410	552 128,59	1 450 615,67		25,00		
701411	552 123,51	1 450 592,85		25,00		
701412	552 113,52	1 450 560,62		25,00		
701413	552 094,56	1 450 529,36		25,00		
701414	552 093,18	1 450 504,13		25,00		
701415	552 090,80	1 450 494,05		25,00		
701416	552 079,93	1 450 447,94		25,00		
701417	552 058,97	1 450 407,91		25,00		
701418	552 056,21	1 450 397,09		25,00		
701419	552 049,53	1 450 351,21		25,00		
701420	552 043,15	1 450 307,38		25,00		
701421	552 040,51	1 450 293,49		25,00		
701422	552 041,16	1 450 275,44		25,00		
701423	552 039,71	1 450 269,93		25,00		
701424	552 036,64	1 450 266,01		25,00		
701425	552 006,68	1 450 260,53		25,00		
701426	552 006,88	1 450 257,46		25,00		
701408	552 046,93	1 450 245,47		25,00		
Терзона Пр3(55)						
701427	549 835,26	1 453 589,98	Картометрический метод	25,00	—	
701428	549 832,96	1 453 590,80		25,00		
701429	549 823,86	1 453 595,34		25,00		
701430	549 819,38	1 453 599,44		25,00		
701431	549 815,08	1 453 607,04		25,00		
701432	549 815,04	1 453 607,74		25,00		
701433	549 762,16	1 453 562,58		25,00		
701434	549 731,48	1 453 567,86		25,00		
701435	549 731,28	1 453 567,90		25,00		
701436	549 712,40	1 453 571,02		25,00		
701437	549 711,08	1 453 568,94		25,00		
701438	549 709,38	1 453 564,30		25,00		
701439	549 706,92	1 453 566,18		25,00		
701440	549 709,28	1 453 571,54		25,00		
701441	549 695,36	1 453 573,86		25,00		
701442	549 698,96	1 453 568,96		25,00		
701443	549 703,70	1 453 560,38		25,00		
701444	549 703,24	1 453 558,12		25,00		
701445	549 705,20	1 453 543,20		25,00		
701446	549 843,40	1 453 540,74		25,00		

**Раздел 2**

Сведения о местоположении границ объекта					
1	2	3	4	5	6
701447	549 853,18	1 453 567,38	Картометрический метод	25,00	—
701448	549 855,76	1 453 574,48		25,00	
701449	549 850,08	1 453 579,98		25,00	
701450	549 841,94	1 453 587,28		25,00	
701427	549 835,26	1 453 589,98		25,00	
Терзона Пр3(56)					
701451	553 498,42	1 451 189,20	Картометрический метод	25,00	—
701452	553 278,28	1 451 092,16		25,00	
701453	553 322,34	1 451 097,18		25,00	
701454	553 411,60	1 451 097,76		25,00	
701455	553 436,58	1 451 116,24		25,00	
701456	553 450,66	1 451 163,54		25,00	
701457	553 473,60	1 451 170,80		25,00	
701458	553 490,38	1 451 174,66		25,00	
701451	553 498,42	1 451 189,20		25,00	
Терзона Пр3(57)					
701459	555 826,24	1 452 370,84	Картометрический метод	25,00	—
701460	555 836,80	1 452 373,22		25,00	
701461	555 879,56	1 452 409,76		25,00	
701462	555 924,92	1 452 415,52		25,00	
701463	555 962,98	1 452 434,58		25,00	
701464	555 922,76	1 452 445,12		25,00	
701465	555 884,74	1 452 432,40		25,00	
701466	555 826,48	1 452 411,32		25,00	
701467	555 782,02	1 452 390,24		25,00	
701468	555 783,20	1 452 360,96		25,00	
701459	555 826,24	1 452 370,84		25,00	
Терзона Пр3(58)					
701469	551 920,76	1 453 524,28	Картометрический метод	25,00	—
701470	551 912,24	1 453 513,65		25,00	
701471	551 946,59	1 453 509,29		25,00	
701472	552 006,47	1 453 502,24		25,00	
701473	552 006,92	1 453 531,92		25,00	
701474	552 005,54	1 453 556,70		25,00	
701475	552 002,18	1 453 581,30		25,00	
701476	551 999,70	1 453 592,68		25,00	
701477	551 998,50	1 453 587,40		25,00	
701478	551 987,84	1 453 578,12		25,00	
701479	551 973,06	1 453 568,92		25,00	
701480	551 967,68	1 453 557,52		25,00	
701481	551 962,38	1 453 555,54		25,00	
701482	551 950,88	1 453 550,58		25,00	
701483	551 940,32	1 453 540,24		25,00	
701469	551 920,76	1 453 524,28		25,00	
Терзона Пр3(59)					
701484	552 248,60	1 449 578,54	Картометрический метод	25,00	—
701485	552 245,22	1 449 574,16		25,00	
701486	552 244,70	1 449 562,28		25,00	
701487	552 246,56	1 449 555,26		25,00	
701488	552 257,68	1 449 543,52		25,00	
701489	552 262,88	1 449 540,44		25,00	
701490	552 269,44	1 449 539,70		25,00	
701491	552 274,48	1 449 541,20		25,00	
701492	552 284,46	1 449 547,08		25,00	
701493	552 292,56	1 449 551,30		25,00	

**Раздел 2**

Сведения о местоположении границ объекта					
1	2	3	4	5	6
701494	552 301,90	1 449 552,76	Картометрический метод	25,00	—
701495	552 309,26	1 449 552,68		25,00	
701496	552 312,42	1 449 552,20		25,00	
701497	552 312,96	1 449 562,34		25,00	
701498	552 312,48	1 449 571,28		25,00	
701499	552 309,32	1 449 589,30		25,00	
701500	552 308,62	1 449 600,66		25,00	
701501	552 308,52	1 449 609,84		25,00	
701502	552 308,02	1 449 620,64		25,00	
701503	552 306,72	1 449 629,44		25,00	
701504	552 305,76	1 449 635,12		25,00	
701505	552 304,70	1 449 637,18		25,00	
701506	552 302,82	1 449 637,98		25,00	
701507	552 300,74	1 449 637,20		25,00	
701508	552 294,80	1 449 630,98		25,00	
701509	552 289,76	1 449 624,24		25,00	
701510	552 283,92	1 449 616,64		25,00	
701511	552 276,00	1 449 606,96		25,00	
701512	552 266,02	1 449 596,48		25,00	
701513	552 253,86	1 449 583,42		25,00	
701484	552 248,60	1 449 578,54	25,00		
Терзона Пр3(60)					
701514	549 259,03	1 453 522,48	Картометрический метод	25,00	—
701515	549 247,06	1 453 517,75		25,00	
701516	549 232,62	1 453 513,46		25,00	
701517	549 238,75	1 453 513,23		25,00	
701518	549 259,17	1 453 514,66		25,00	
701519	549 302,59	1 453 517,60		25,00	
701520	549 383,62	1 453 521,51		25,00	
701521	549 388,08	1 453 540,70		25,00	
701522	549 385,48	1 453 547,50		25,00	
701523	549 378,40	1 453 556,54		25,00	
701524	549 372,60	1 453 567,32		25,00	
701525	549 367,28	1 453 570,64		25,00	
701526	549 366,76	1 453 570,66		25,00	
701527	549 323,25	1 453 550,87		25,00	
701528	549 287,53	1 453 534,86		25,00	
701514	549 259,03	1 453 522,48		25,00	
Терзона Пр3(61)					
701529	551 339,61	1 452 515,62	Картометрический метод	25,00	—
701530	551 338,24	1 452 497,66		25,00	
701531	551 335,40	1 452 473,91		25,00	
701532	551 365,16	1 452 447,14		25,00	
701533	551 435,58	1 452 549,48		25,00	
701534	551 420,45	1 452 560,43		25,00	
701535	551 407,26	1 452 541,23		25,00	
701536	551 400,64	1 452 524,05		25,00	
701537	551 391,41	1 452 516,91		25,00	
701538	551 390,18	1 452 507,85		25,00	
701539	551 380,92	1 452 509,11		25,00	
701529	551 339,61	1 452 515,62		25,00	
Терзона Пр3(62)					
701540	552 008,24	1 453 439,00	Картометрический метод	25,00	—
701541	552 007,69	1 453 477,91		25,00	
701542	551 943,70	1 453 485,46		25,00	



**Раздел 2**

Сведения о местоположении границ объекта					
1	2	3	4	5	6
701543	551 909,12	1 453 489,85	Картометрический метод	25,00	—
701544	551 905,02	1 453 483,46		25,00	
701545	551 908,06	1 453 477,06		25,00	
701546	551 920,30	1 453 462,16		25,00	
701547	551 923,28	1 453 452,78		25,00	
701548	551 928,46	1 453 451,70		25,00	
701549	551 957,62	1 453 447,02		25,00	
701550	551 986,68	1 453 444,64		25,00	
701551	551 996,56	1 453 441,20		25,00	
701552	552 005,54	1 453 439,38		25,00	
701540	552 008,24	1 453 439,00		25,00	
Терзона ПрЗ(63)					
701553	548 749,20	1 453 514,23	Картометрический метод	25,00	—
701554	548 748,56	1 453 466,90		25,00	
701555	548 748,36	1 453 452,60		25,00	
701556	548 748,19	1 453 439,28		25,00	
701557	548 769,59	1 453 452,52		25,00	
701558	548 794,75	1 453 467,00		25,00	
701559	548 823,88	1 453 480,13		25,00	
701560	548 840,87	1 453 486,24		25,00	
701561	548 844,92	1 453 487,88		25,00	
701562	548 833,08	1 453 489,97		25,00	
701563	548 818,32	1 453 493,16		25,00	
701564	548 781,02	1 453 503,72		25,00	
701553	548 749,20	1 453 514,23		25,00	
Терзона ПрЗ(64)					
701565	551 574,86	1 449 835,30	Картометрический метод	25,00	—
701566	551 578,68	1 449 835,62		25,00	
701567	551 524,06	1 449 875,78		25,00	
701568	551 512,64	1 449 892,66		25,00	
701569	551 509,80	1 449 888,50		25,00	
701570	551 503,14	1 449 873,94		25,00	
701571	551 493,38	1 449 861,32		25,00	
701572	551 487,40	1 449 853,78		25,00	
701573	551 485,80	1 449 849,34		25,00	
701574	551 488,98	1 449 845,58		25,00	
701575	551 494,78	1 449 841,76		25,00	
701576	551 501,74	1 449 838,66		25,00	
701577	551 509,08	1 449 836,06		25,00	
701578	551 518,90	1 449 835,28		25,00	
701579	551 536,92	1 449 836,38		25,00	
701580	551 543,44	1 449 838,14		25,00	
701581	551 550,68	1 449 839,92		25,00	
701582	551 551,58	1 449 839,14		25,00	
701583	551 552,94	1 449 835,74		25,00	
701584	551 555,88	1 449 833,94		25,00	
701585	551 563,72	1 449 832,66		25,00	
701565	551 574,86	1 449 835,30		25,00	
Терзона ПрЗ(65)					
701586	551 109,84	1 453 939,84	Картометрический метод	25,00	—
701587	551 109,76	1 453 930,70		25,00	
701588	551 111,00	1 453 921,88		25,00	
701589	551 121,32	1 453 921,18		25,00	
701590	551 131,62	1 453 919,84		25,00	
701591	551 139,06	1 453 917,58		25,00	

**Раздел 2**

Сведения о местоположении границ объекта						
1	2	3	4	5	6	
701592	551 148,64	1 453 913,12	Картометрический метод	25,00	—	
701593	551 154,66	1 453 912,44		25,00		
701594	551 170,84	1 453 912,26		25,00		
701595	551 191,28	1 453 912,34		25,00		
701596	551 204,92	1 453 912,42		25,00		
701597	551 216,38	1 453 917,34		25,00		
701598	551 223,58	1 453 922,36		25,00		
701599	551 222,60	1 453 925,78		25,00		
701600	551 217,04	1 453 930,80		25,00		
701601	551 203,92	1 453 935,40		25,00		
701602	551 186,62	1 453 937,14		25,00		
701603	551 166,86	1 453 937,00		25,00		
701604	551 124,62	1 453 938,84		25,00		
701586	551 109,84	1 453 939,84	25,00			
Терзона Пр3(66)						
701605	550 023,09	1 453 752,31	Картометрический метод	25,00	—	
701606	550 024,84	1 453 753,98		25,00		
701607	550 031,42	1 453 759,76		25,00		
701608	550 036,46	1 453 763,74		25,00		
701609	550 045,12	1 453 768,84		25,00		
701610	550 049,38	1 453 770,36		25,00		
701611	550 062,24	1 453 770,22		25,00		
701612	550 066,08	1 453 769,94		25,00		
701613	550 074,34	1 453 776,94		25,00		
701614	550 074,78	1 453 781,20		25,00		
701615	550 073,56	1 453 786,78		25,00		
701616	550 069,88	1 453 794,16		25,00		
701617	550 063,18	1 453 804,84		25,00		
701618	550 056,60	1 453 814,56		25,00		
701619	550 008,88	1 453 773,73		25,00		
701605	550 023,09	1 453 752,31	25,00			
Терзона Пр3(67)						
701620	552 067,01	1 450 256,39	Картометрический метод	25,00	—	
701621	552 118,80	1 450 481,66		25,00		
701622	552 125,12	1 450 497,32		25,00		
701623	552 132,00	1 450 505,86		25,00		
701624	552 133,64	1 450 507,16		25,00		
701625	552 145,58	1 450 512,94		25,00		
701626	552 157,36	1 450 515,71		25,00		
701627	552 149,80	1 450 518,37		25,00		
701628	552 139,65	1 450 520,36		25,00		
701629	552 132,52	1 450 522,17		25,00		
701630	552 125,01	1 450 524,07		25,00		
701631	552 120,93	1 450 504,79		25,00		
701632	552 117,89	1 450 501,21		25,00		
701633	552 065,80	1 450 280,42		25,00		
701634	552 059,21	1 450 258,20		25,00		
701620	552 067,01	1 450 256,39		25,00		
Терзона Пр3(68)						
701635	549 440,17	1 453 369,69	Картометрический метод	25,00	—	
701636	549 475,97	1 453 372,10		25,00		
701637	549 480,68	1 453 391,44		25,00		
701638	549 479,10	1 453 398,30		25,00		
701639	549 475,58	1 453 409,96		25,00		
701640	549 473,76	1 453 417,82		25,00		

**Раздел 2**

Сведения о местоположении границ объекта					
1	2	3	4	5	6
701641	549 469,68	1 453 422,96	Картометрический метод	25,00	—
701642	549 462,94	1 453 424,76		25,00	
701643	549 457,38	1 453 425,06		25,00	
701644	549 444,66	1 453 421,08		25,00	
701645	549 443,86	1 453 399,88		25,00	
701646	549 441,00	1 453 384,26		25,00	
701635	549 440,17	1 453 369,69		25,00	
Терзона Пр3(69)					
701647	549 481,61	1 453 472,85	Картометрический метод	25,00	—
701648	549 479,58	1 453 502,07		25,00	
701649	549 463,27	1 453 501,66		25,00	
701650	549 421,53	1 453 501,34		25,00	
701651	549 422,42	1 453 498,64		25,00	
701652	549 425,72	1 453 485,76		25,00	
701653	549 428,16	1 453 478,22		25,00	
701654	549 435,12	1 453 468,56		25,00	
701655	549 460,36	1 453 468,50		25,00	
701656	549 473,58	1 453 469,24		25,00	
701657	549 479,18	1 453 471,60		25,00	
701647	549 481,61	1 453 472,85		25,00	
Терзона Пр3(70)					
701658	550 956,50	1 453 937,50	Картометрический метод	25,00	—
701659	550 946,63	1 453 929,12		25,00	
701660	550 994,51	1 453 924,32		25,00	
701661	551 031,09	1 453 919,64		25,00	
701662	551 066,52	1 453 913,42		25,00	
701663	551 058,64	1 453 925,58		25,00	
701664	551 058,52	1 453 930,16		25,00	
701665	551 056,00	1 453 933,92		25,00	
701666	551 047,58	1 453 935,18		25,00	
701667	551 037,40	1 453 936,14		25,00	
701668	551 033,48	1 453 938,74		25,00	
701669	551 031,44	1 453 937,54		25,00	
701670	551 022,48	1 453 936,38		25,00	
701671	551 010,84	1 453 935,02		25,00	
701672	550 995,30	1 453 935,28		25,00	
701673	550 976,80	1 453 938,24		25,00	
701674	550 959,06	1 453 939,16		25,00	
701658	550 956,50	1 453 937,50		25,00	
Терзона Пр3(71)					
701675	550 446,08	1 453 625,60	Картометрический метод	25,00	—
701676	550 442,02	1 453 637,84		25,00	
701677	550 440,58	1 453 649,64		25,00	
701678	550 436,50	1 453 649,78		25,00	
701679	550 428,86	1 453 650,32		25,00	
701680	550 426,80	1 453 650,00		25,00	
701681	550 421,92	1 453 647,50		25,00	
701682	550 414,94	1 453 642,94		25,00	
701683	550 408,36	1 453 638,00		25,00	
701684	550 402,20	1 453 632,44		25,00	
701685	550 396,56	1 453 626,36		25,00	
701686	550 396,26	1 453 625,96		25,00	
701687	550 398,78	1 453 625,36		25,00	
701688	550 403,14	1 453 625,86		25,00	
701689	550 406,98	1 453 626,10		25,00	

**Раздел 2**

Сведения о местоположении границ объекта						
1	2	3	4	5	6	
701690	550 408,80	1 453 624,00	Картометрический метод	25,00	—	
701691	550 408,86	1 453 620,14		25,00		
701692	550 406,40	1 453 614,62		25,00		
701693	550 404,50	1 453 608,56		25,00		
701694	550 406,14	1 453 605,20		25,00		
701695	550 410,52	1 453 602,62		25,00		
701696	550 412,82	1 453 602,40		25,00		
701697	550 418,84	1 453 602,74		25,00		
701698	550 426,04	1 453 604,06		25,00		
701699	550 438,76	1 453 608,52		25,00		
701700	550 440,36	1 453 610,32		25,00		
701701	550 440,46	1 453 614,56		25,00		
701702	550 440,50	1 453 618,30		25,00		
701703	550 440,72	1 453 622,68		25,00		
701704	550 442,74	1 453 625,08		25,00		
701675	550 446,08	1 453 625,60	25,00			
Терзона Пр3(72)						
701705	551 397,76	1 449 748,16	Картометрический метод	25,00	—	
701706	551 400,74	1 449 732,66		25,00		
701707	551 413,60	1 449 728,80		25,00		
701708	551 416,80	1 449 738,40		25,00		
701709	551 425,48	1 449 757,80		25,00		
701710	551 435,02	1 449 775,98		25,00		
701711	551 441,64	1 449 790,06		25,00		
701712	551 443,70	1 449 797,80		25,00		
701713	551 439,30	1 449 798,64		25,00		
701714	551 436,90	1 449 798,06		25,00		
701715	551 433,86	1 449 796,02		25,00		
701716	551 426,80	1 449 785,52		25,00		
701717	551 420,86	1 449 781,86		25,00		
701718	551 416,26	1 449 781,58		25,00		
701719	551 399,60	1 449 779,26		25,00		
701720	551 398,18	1 449 770,46		25,00		
701721	551 398,08	1 449 754,44		25,00		
701705	551 397,76	1 449 748,16	25,00			
Терзона Пр3(73)						
701722	549 716,52	1 453 693,58	Картометрический метод	25,00	—	
701723	549 662,66	1 453 686,04		25,00		
701724	549 616,92	1 453 679,68		25,00		
701725	549 592,15	1 453 669,91		25,00		
701726	549 598,30	1 453 666,58		25,00		
701727	549 604,24	1 453 664,48		25,00		
701728	549 613,02	1 453 665,00		25,00		
701729	549 620,34	1 453 666,42		25,00		
701730	549 640,08	1 453 669,00		25,00		
701731	549 664,14	1 453 672,88		25,00		
701732	549 681,30	1 453 675,72		25,00		
701733	549 699,70	1 453 678,52		25,00		
701734	549 705,70	1 453 680,12		25,00		
701735	549 709,60	1 453 683,96		25,00		
701736	549 713,70	1 453 688,36		25,00		
701722	549 716,52	1 453 693,58		25,00		
Терзона Пр3(74)						
701737	550 603,60	1 453 910,06	Картометрический метод	25,00	—	
701738	550 599,46	1 453 909,70		25,00		

**Раздел 2**

Сведения о местоположении границ объекта					
1	2	3	4	5	6
701739	550 593,82	1 453 908,20	Картометрический метод	25,00	—
701740	550 592,04	1 453 906,48		25,00	
701741	550 593,00	1 453 901,86		25,00	
701742	550 594,78	1 453 893,64		25,00	
701743	550 595,66	1 453 891,16		25,00	
701744	550 595,84	1 453 889,92		25,00	
701745	550 595,40	1 453 887,18		25,00	
701746	550 594,94	1 453 882,24		25,00	
701747	550 594,08	1 453 879,88		25,00	
701748	550 594,18	1 453 873,32		25,00	
701749	550 593,70	1 453 862,20		25,00	
701750	550 593,48	1 453 855,48		25,00	
701751	550 592,66	1 453 848,90		25,00	
701752	550 592,88	1 453 846,24		25,00	
701753	550 591,92	1 453 837,72		25,00	
701754	550 592,18	1 453 830,12		25,00	
701755	550 591,20	1 453 821,10		25,00	
701756	550 591,12	1 453 812,28		25,00	
701757	550 591,14	1 453 811,20		25,00	
701758	550 591,36	1 453 806,62		25,00	
701759	550 592,54	1 453 798,36		25,00	
701760	550 593,26	1 453 793,20		25,00	
701761	550 597,32	1 453 789,60		25,00	
701762	550 600,92	1 453 788,72		25,00	
701763	550 602,68	1 453 810,34		25,00	
701764	550 608,98	1 453 886,04		25,00	
701765	550 609,06	1 453 887,78		25,00	
701766	550 609,04	1 453 889,40		25,00	
701767	550 608,86	1 453 891,02		25,00	
701768	550 608,52	1 453 892,66		25,00	
701769	550 608,44	1 453 893,16	25,00		
701737	550 603,60	1 453 910,06	25,00		
Терзона Пр3(75)					
701770	549 956,06	1 453 720,86	Картометрический метод	25,00	—
701771	549 950,60	1 453 721,32		25,00	
701772	549 944,08	1 453 723,32		25,00	
701773	549 942,64	1 453 723,98		25,00	
701774	549 907,28	1 453 719,10		25,00	
701775	549 841,20	1 453 710,46		25,00	
701776	549 847,66	1 453 697,76		25,00	
701777	549 848,50	1 453 696,70		25,00	
701778	549 850,76	1 453 693,76		25,00	
701779	549 889,68	1 453 703,62		25,00	
701780	549 906,02	1 453 707,56		25,00	
701781	549 914,84	1 453 709,04		25,00	
701782	549 939,74	1 453 712,24		25,00	
701783	549 948,58	1 453 713,58		25,00	
701784	549 954,12	1 453 715,48		25,00	
701785	549 956,68	1 453 718,06		25,00	
701786	549 956,88	1 453 719,84		25,00	
701770	549 956,06	1 453 720,86		25,00	
Терзона Пр3(76)					
701787	551 974,16	1 453 663,78	Картометрический метод	25,00	—
701788	551 968,72	1 453 674,54		25,00	
701789	551 958,86	1 453 690,48		25,00	

**Раздел 2**

Сведения о местоположении границ объекта					
1	2	3	4	5	6
701790	551 930,12	1 453 701,26	Картометрический метод	25,00	—
701791	551 911,62	1 453 712,98		25,00	
701792	551 896,56	1 453 731,90		25,00	
701793	551 882,80	1 453 755,28		25,00	
701794	551 884,04	1 453 750,02		25,00	
701795	551 885,00	1 453 745,82		25,00	
701796	551 885,86	1 453 730,16		25,00	
701797	551 906,44	1 453 713,08		25,00	
701798	551 920,80	1 453 696,18		25,00	
701799	551 925,92	1 453 688,76		25,00	
701800	551 932,12	1 453 686,56		25,00	
701801	551 938,28	1 453 680,22		25,00	
701802	551 945,56	1 453 676,92		25,00	
701803	551 954,84	1 453 669,52		25,00	
701787	551 974,16	1 453 663,78	25,00		
Терзона Пр3(77)					
701804	550 479,42	1 453 637,34	Картометрический метод	25,00	—
701805	550 478,42	1 453 641,84		25,00	
701806	550 477,76	1 453 646,58		25,00	
701807	550 475,84	1 453 652,06		25,00	
701808	550 473,50	1 453 655,42		25,00	
701809	550 470,80	1 453 658,42		25,00	
701810	550 465,84	1 453 661,44		25,00	
701811	550 460,86	1 453 662,74		25,00	
701812	550 456,88	1 453 661,34		25,00	
701813	550 452,08	1 453 657,68		25,00	
701814	550 450,18	1 453 655,24		25,00	
701815	550 447,64	1 453 652,80		25,00	
701816	550 445,56	1 453 650,94		25,00	
701817	550 444,28	1 453 650,16		25,00	
701818	550 446,22	1 453 635,64		25,00	
701819	550 449,98	1 453 624,66		25,00	
701820	550 456,10	1 453 615,46		25,00	
701821	550 459,74	1 453 612,72		25,00	
701822	550 466,40	1 453 616,60		25,00	
701823	550 470,76	1 453 622,00		25,00	
701824	550 473,98	1 453 629,42		25,00	
701804	550 479,42	1 453 637,34		25,00	
Терзона Пр3(78)					
701825	549 639,18	1 453 617,36	Картометрический метод	25,00	—
701826	549 758,10	1 453 633,24		25,00	
701827	549 769,70	1 453 647,54		25,00	
701828	549 768,78	1 453 647,54		25,00	
701829	549 766,00	1 453 648,14		25,00	
701830	549 762,40	1 453 648,04		25,00	
701831	549 758,88	1 453 646,48		25,00	
701832	549 752,94	1 453 642,68		25,00	
701833	549 745,56	1 453 637,54		25,00	
701834	549 740,92	1 453 634,04		25,00	
701835	549 736,30	1 453 631,72		25,00	
701836	549 732,50	1 453 630,70		25,00	
701837	549 726,94	1 453 631,04		25,00	
701838	549 720,84	1 453 631,94		25,00	
701839	549 709,58	1 453 634,06		25,00	
701840	549 699,66	1 453 635,74		25,00	

**Раздел 2**

Сведения о местоположении границ объекта					
1	2	3	4	5	6
701841	549 677,96	1 453 635,98	Картометрический метод	25,00	—
701842	549 666,44	1 453 635,28		25,00	
701843	549 646,42	1 453 632,30		25,00	
701844	549 642,70	1 453 625,28		25,00	
701825	549 639,18	1 453 617,36		25,00	
Терзона Пр3(79)					
701845	550 359,66	1 453 808,68	Картометрический метод	25,00	—
701846	550 358,86	1 453 805,90		25,00	
701847	550 358,12	1 453 799,08		25,00	
701848	550 360,46	1 453 796,50		25,00	
701849	550 364,04	1 453 795,56		25,00	
701850	550 369,88	1 453 795,24		25,00	
701851	550 376,74	1 453 794,46		25,00	
701852	550 391,12	1 453 795,90		25,00	
701853	550 398,82	1 453 794,32		25,00	
701854	550 408,88	1 453 792,82		25,00	
701855	550 421,00	1 453 791,66		25,00	
701856	550 433,02	1 453 788,04		25,00	
701857	550 438,52	1 453 783,58		25,00	
701858	550 443,52	1 453 779,68		25,00	
701859	550 451,98	1 453 772,64		25,00	
701860	550 455,10	1 453 770,24		25,00	
701861	550 463,92	1 453 770,62		25,00	
701862	550 463,28	1 453 773,62		25,00	
701863	550 462,88	1 453 775,40		25,00	
701864	550 459,80	1 453 784,16		25,00	
701865	550 458,76	1 453 785,72		25,00	
701866	550 458,42	1 453 786,20		25,00	
701867	550 422,46	1 453 799,92		25,00	
701868	550 420,98	1 453 800,42		25,00	
701869	550 419,44	1 453 800,80		25,00	
701870	550 417,92	1 453 801,04		25,00	
701845	550 359,66	1 453 808,68		25,00	
Терзона Пр3(80)					
701871	552 297,86	1 449 640,80	Картометрический метод	25,00	—
701872	552 294,32	1 449 647,46		25,00	
701873	552 291,98	1 449 652,32		25,00	
701874	552 286,74	1 449 654,56		25,00	
701875	552 281,14	1 449 654,78		25,00	
701876	552 275,78	1 449 653,56		25,00	
701877	552 270,74	1 449 650,66		25,00	
701878	552 268,52	1 449 644,78		25,00	
701879	552 265,38	1 449 639,08		25,00	
701880	552 263,36	1 449 636,20		25,00	
701881	552 259,00	1 449 631,60		25,00	
701882	552 258,06	1 449 627,34		25,00	
701883	552 261,14	1 449 622,96		25,00	
701884	552 266,88	1 449 617,70		25,00	
701885	552 274,56	1 449 611,44		25,00	
701871	552 297,86	1 449 640,80		25,00	
Терзона Пр3(81)					
701886	549 713,58	1 453 664,08	Картометрический метод	25,00	—
701887	549 707,70	1 453 663,08		25,00	
701888	549 678,78	1 453 657,86		25,00	
701889	549 665,36	1 453 657,10		25,00	

**Раздел 2**

Сведения о местоположении границ объекта					
1	2	3	4	5	6
701890	549 649,40	1 453 655,56	Картометрический метод	25,00	—
701891	549 614,44	1 453 656,44		25,00	
701892	549 613,60	1 453 651,12		25,00	
701893	549 614,04	1 453 646,52		25,00	
701894	549 614,26	1 453 643,98		25,00	
701895	549 615,50	1 453 643,64		25,00	
701896	549 620,86	1 453 643,54		25,00	
701897	549 635,14	1 453 646,24		25,00	
701898	549 646,66	1 453 647,24		25,00	
701899	549 675,38	1 453 649,46		25,00	
701900	549 693,30	1 453 652,24		25,00	
701901	549 703,02	1 453 653,50		25,00	
701902	549 710,62	1 453 653,84		25,00	
701903	549 714,28	1 453 654,50		25,00	
701904	549 715,30	1 453 656,26		25,00	
701905	549 715,36	1 453 659,20		25,00	
701906	549 714,76	1 453 662,62	25,00		
701886	549 713,58	1 453 664,08	25,00		
Терзона Пр3(82)					
701907	550 573,12	1 453 878,44	Картометрический метод	25,00	—
701908	550 568,28	1 453 878,44		25,00	
701909	550 562,64	1 453 811,30		25,00	
701910	550 561,88	1 453 802,42		25,00	
701911	550 565,12	1 453 801,22		25,00	
701912	550 569,86	1 453 800,40		25,00	
701913	550 573,24	1 453 801,60		25,00	
701914	550 574,50	1 453 803,36		25,00	
701915	550 573,94	1 453 808,36		25,00	
701916	550 574,08	1 453 811,64		25,00	
701917	550 574,32	1 453 818,36		25,00	
701918	550 575,42	1 453 832,12		25,00	
701919	550 577,38	1 453 843,50		25,00	
701920	550 577,84	1 453 849,30		25,00	
701921	550 577,98	1 453 856,64		25,00	
701922	550 577,20	1 453 870,96		25,00	
701923	550 576,36	1 453 877,58	25,00		
701907	550 573,12	1 453 878,44	25,00		
Терзона Пр3(83)					
701924	550 489,70	1 454 174,10	Картометрический метод	25,00	—
701925	550 498,68	1 454 183,60		25,00	
701926	550 522,90	1 454 207,96		25,00	
701927	550 521,50	1 454 213,94		25,00	
701928	550 512,62	1 454 210,90		25,00	
701929	550 481,84	1 454 211,36		25,00	
701930	550 480,88	1 454 211,50		25,00	
701924	550 489,70	1 454 174,10		25,00	
Терзона Пр3(84)					
701931	551 865,52	1 453 960,45	Картометрический метод	25,00	—
701932	551 862,04	1 453 949,28		25,00	
701933	551 852,14	1 453 917,56		25,00	
701934	551 851,08	1 453 913,74		25,00	
701935	551 853,95	1 453 910,33		25,00	
701936	551 850,70	1 453 902,21		25,00	
701937	551 862,92	1 453 895,50		25,00	
701938	551 867,08	1 453 906,08		25,00	



**Раздел 2**

Сведения о местоположении границ объекта					
1	2	3	4	5	6
701939	551 872,62	1 453 924,02	Картометрический метод	25,00	—
701940	551 868,42	1 453 949,72		25,00	
701931	551 865,52	1 453 960,45		25,00	
Терзона Пр3(85)					
701941	550 224,28	1 453 756,96	Картометрический метод	25,00	—
701942	550 212,56	1 453 757,20		25,00	
701943	550 170,38	1 453 755,16		25,00	
701944	550 157,78	1 453 755,38		25,00	
701945	550 147,58	1 453 754,10		25,00	
701946	550 147,50	1 453 752,74		25,00	
701947	550 147,38	1 453 750,74		25,00	
701948	550 150,80	1 453 745,14		25,00	
701949	550 156,74	1 453 743,06		25,00	
701950	550 165,48	1 453 742,94		25,00	
701951	550 180,80	1 453 744,50		25,00	
701952	550 203,72	1 453 747,86		25,00	
701953	550 213,44	1 453 748,86		25,00	
701954	550 219,96	1 453 749,78		25,00	
701955	550 222,68	1 453 751,70		25,00	
701956	550 223,20	1 453 753,42		25,00	
701941	550 224,28	1 453 756,96		25,00	
Терзона Пр3(86)					
701957	550 225,24	1 453 730,94	Картометрический метод	25,00	—
701958	550 222,90	1 453 732,74		25,00	
701959	550 215,84	1 453 732,76		25,00	
701960	550 198,56	1 453 730,56		25,00	
701961	550 180,16	1 453 728,52		25,00	
701962	550 166,94	1 453 727,58		25,00	
701963	550 163,48	1 453 723,44		25,00	
701964	550 162,70	1 453 720,68		25,00	
701965	550 163,02	1 453 717,12		25,00	
701966	550 166,66	1 453 714,96		25,00	
701967	550 175,44	1 453 714,12		25,00	
701968	550 212,62	1 453 720,60		25,00	
701969	550 220,38	1 453 722,46		25,00	
701970	550 224,66	1 453 725,98		25,00	
701957	550 225,24	1 453 730,94		25,00	
Терзона Пр3(87)					
701971	551 474,40	1 449 799,08	Картометрический метод	25,00	—
701972	551 477,78	1 449 805,54		25,00	
701973	551 478,20	1 449 810,66		25,00	
701974	551 476,64	1 449 817,20		25,00	
701975	551 473,60	1 449 825,62		25,00	
701976	551 470,16	1 449 830,40		25,00	
701977	551 462,12	1 449 836,28		25,00	
701978	551 458,28	1 449 839,22		25,00	
701979	551 455,00	1 449 838,30		25,00	
701980	551 452,14	1 449 835,10		25,00	
701981	551 448,84	1 449 828,38		25,00	
701982	551 447,96	1 449 821,66		25,00	
701983	551 449,30	1 449 816,08		25,00	
701984	551 456,32	1 449 810,80		25,00	
701985	551 462,50	1 449 806,46		25,00	
701986	551 469,38	1 449 803,64		25,00	
701971	551 474,40	1 449 799,08		25,00	

**Раздел 2**

Сведения о местоположении границ объекта					
1	2	3	4	5	6
Терзона Пр3(88)					
701987	549 924,14	1 453 637,84	Картометрический метод	25,00	—
701988	549 877,55	1 453 619,92		25,00	
701989	549 960,94	1 453 629,72		25,00	
701990	549 937,74	1 453 643,80		25,00	
701991	549 936,74	1 453 644,10		25,00	
701992	549 936,24	1 453 644,24		25,00	
701993	549 933,54	1 453 643,18		25,00	
701987	549 924,14	1 453 637,84		25,00	
Терзона Пр3(89)					
701994	552 389,44	1 449 573,33	Картометрический метод	25,00	—
701995	552 351,77	1 449 512,72		25,00	
701996	552 375,50	1 449 531,26		25,00	
701997	552 391,88	1 449 546,68		25,00	
701998	552 396,34	1 449 556,18		25,00	
701999	552 396,10	1 449 561,20		25,00	
701994	552 389,44	1 449 573,33		25,00	
Терзона Пр3(90)					
702000	550 174,28	1 453 855,56	Картометрический метод	25,00	—
702001	550 169,78	1 453 847,40		25,00	
702002	550 167,31	1 453 840,49		25,00	
702003	550 169,34	1 453 836,85		25,00	
702004	550 164,80	1 453 831,38		25,00	
702005	550 171,22	1 453 828,32		25,00	
702006	550 176,24	1 453 824,16		25,00	
702007	550 186,28	1 453 820,80		25,00	
702008	550 195,24	1 453 817,66		25,00	
702009	550 207,52	1 453 816,40		25,00	
702000	550 174,28	1 453 855,56		25,00	
Терзона Пр3(91)					
702010	549 816,32	1 453 707,22	Картометрический метод	25,00	—
702011	549 785,06	1 453 703,18		25,00	
702012	549 784,86	1 453 703,14		25,00	
702013	549 751,78	1 453 698,56		25,00	
702014	549 754,66	1 453 695,40		25,00	
702015	549 758,38	1 453 691,14		25,00	
702016	549 762,12	1 453 687,96		25,00	
702017	549 766,88	1 453 688,18		25,00	
702018	549 779,24	1 453 689,84		25,00	
702019	549 806,80	1 453 693,70		25,00	
702010	549 816,32	1 453 707,22		25,00	
Терзона Пр3(92)					
702020	550 221,74	1 453 711,56	Картометрический метод	25,00	—
702021	550 216,74	1 453 712,04		25,00	
702022	550 207,38	1 453 711,16		25,00	
702023	550 197,66	1 453 708,92		25,00	
702024	550 185,12	1 453 705,96		25,00	
702025	550 176,36	1 453 704,70		25,00	
702026	550 167,32	1 453 702,00		25,00	
702027	550 163,06	1 453 698,98		25,00	
702028	550 161,84	1 453 695,46		25,00	
702029	550 162,24	1 453 692,38		25,00	
702030	550 165,82	1 453 691,30		25,00	
702031	550 173,14	1 453 692,08		25,00	
702032	550 207,62	1 453 699,52		25,00	

**Раздел 2**

Сведения о местоположении границ объекта					
1	2	3	4	5	6
702033	550 215,32	1 453 702,86	Картометрический метод	25,00	—
702034	550 218,18	1 453 705,62		25,00	
702035	550 220,90	1 453 709,26		25,00	
702020	550 221,74	1 453 711,56		25,00	
Терзона Пр3(93)					
702036	549 598,20	1 453 652,58	Картометрический метод	25,00	—
702037	549 582,96	1 453 648,33		25,00	
702038	549 580,33	1 453 647,95		25,00	
702039	549 551,68	1 453 643,56		25,00	
702040	549 545,38	1 453 640,32		25,00	
702041	549 544,08	1 453 637,84		25,00	
702042	549 545,42	1 453 635,62		25,00	
702043	549 549,22	1 453 633,98		25,00	
702044	549 557,86	1 453 634,02		25,00	
702045	549 565,52	1 453 635,12		25,00	
702046	549 577,62	1 453 637,40		25,00	
702047	549 598,44	1 453 640,94		25,00	
702048	549 605,84	1 453 641,70		25,00	
702049	549 605,36	1 453 644,06		25,00	
702050	549 602,56	1 453 646,56		25,00	
702051	549 600,52	1 453 649,40		25,00	
702036	549 598,20	1 453 652,58	25,00		
Терзона Пр3(94)					
702052	550 585,76	1 453 974,28	Картометрический метод	25,00	—
702053	550 571,08	1 454 027,30		25,00	
702054	550 570,18	1 454 027,12		25,00	
702055	550 562,60	1 454 025,12		25,00	
702056	550 561,50	1 454 023,66		25,00	
702057	550 562,70	1 454 018,64		25,00	
702058	550 564,38	1 454 010,20		25,00	
702059	550 567,72	1 453 997,82		25,00	
702060	550 572,58	1 453 983,98		25,00	
702061	550 576,40	1 453 973,78		25,00	
702062	550 580,56	1 453 972,68		25,00	
702063	550 584,10	1 453 972,50		25,00	
702052	550 585,76	1 453 974,28		25,00	
Терзона Пр3(95)					
702064	549 763,02	1 453 633,98	Картометрический метод	25,00	—
702065	549 798,04	1 453 638,58		25,00	
702066	549 819,82	1 453 641,46		25,00	
702067	549 821,32	1 453 644,82		25,00	
702068	549 822,62	1 453 648,10		25,00	
702069	549 822,16	1 453 650,70		25,00	
702070	549 819,74	1 453 651,72		25,00	
702071	549 816,38	1 453 651,72		25,00	
702072	549 810,80	1 453 650,04		25,00	
702073	549 802,12	1 453 647,88		25,00	
702074	549 794,68	1 453 646,52		25,00	
702075	549 788,68	1 453 645,92		25,00	
702076	549 781,82	1 453 646,52		25,00	
702077	549 774,32	1 453 647,68		25,00	
702064	549 763,02	1 453 633,98		25,00	
Терзона Пр3(96)					
702078	550 274,78	1 453 809,04	Картометрический метод	25,00	—
702079	550 231,44	1 453 804,52		25,00	

**Раздел 2**

Сведения о местоположении границ объекта					
1	2	3	4	5	6
702080	550 237,72	1 453 798,08	Картометрический метод	25,00	—
702081	550 243,62	1 453 794,50		25,00	
702082	550 249,84	1 453 792,70		25,00	
702083	550 262,66	1 453 793,62		25,00	
702084	550 273,24	1 453 794,74		25,00	
702085	550 276,60	1 453 795,74		25,00	
702086	550 277,72	1 453 798,76		25,00	
702087	550 276,56	1 453 801,88		25,00	
702088	550 274,30	1 453 805,70		25,00	
702078	550 274,78	1 453 809,04		25,00	
Терзона Пр3(97)					
702089	550 546,38	1 453 966,54	Картометрический метод	25,00	—
702090	550 549,92	1 453 967,18		25,00	
702091	550 554,02	1 453 968,52		25,00	
702092	550 551,94	1 453 980,42		25,00	
702093	550 547,58	1 453 998,58		25,00	
702094	550 538,64	1 454 018,12		25,00	
702095	550 531,12	1 454 027,10		25,00	
702096	550 529,10	1 454 028,42		25,00	
702089	550 546,38	1 453 966,54		25,00	
Терзона Пр3(98)					
702097	550 188,22	1 453 987,74	Картометрический метод	25,00	—
702098	550 196,68	1 454 009,84		25,00	
702099	550 191,12	1 454 010,20		25,00	
702100	550 183,72	1 454 010,52		25,00	
702101	550 175,40	1 454 011,34		25,00	
702102	550 169,58	1 454 011,72		25,00	
702103	550 166,30	1 454 011,06		25,00	
702104	550 165,30	1 454 009,12		25,00	
702105	550 166,62	1 454 006,14		25,00	
702106	550 169,32	1 454 001,64		25,00	
702107	550 172,58	1 453 997,02		25,00	
702108	550 176,82	1 453 990,88		25,00	
702097	550 188,22	1 453 987,74		25,00	
Терзона Пр3(99)					
702109	552 181,72	1 449 636,06	Картометрический метод	25,00	—
702110	552 175,14	1 449 635,72		25,00	
702111	552 167,60	1 449 634,40		25,00	
702112	552 161,68	1 449 632,38		25,00	
702113	552 152,74	1 449 629,64		25,00	
702114	552 146,62	1 449 628,58		25,00	
702115	552 142,68	1 449 627,90		25,00	
702116	552 140,16	1 449 625,22		25,00	
702117	552 143,26	1 449 615,84		25,00	
702118	552 152,64	1 449 618,48		25,00	
702119	552 160,10	1 449 620,92		25,00	
702120	552 175,36	1 449 625,10		25,00	
702121	552 181,28	1 449 627,82		25,00	
702122	552 183,82	1 449 629,84		25,00	
702123	552 185,26	1 449 632,02		25,00	
702124	552 184,60	1 449 635,16		25,00	
702109	552 181,72	1 449 636,06		25,00	
Терзона Пр3(100)					
702125	551 107,76	1 453 922,16	Картометрический метод	25,00	—
702126	551 106,72	1 453 939,62		25,00	

**Раздел 2**

Сведения о местоположении границ объекта					
1	2	3	4	5	6
702127	551 099,56	1 453 939,60	Картометрический метод	25,00	—
702128	551 091,62	1 453 941,14		25,00	
702129	551 086,22	1 453 940,84		25,00	
702130	551 080,88	1 453 939,82		25,00	
702131	551 080,28	1 453 936,10		25,00	
702132	551 080,96	1 453 930,42		25,00	
702133	551 083,50	1 453 926,40		25,00	
702134	551 090,50	1 453 923,36		25,00	
702135	551 098,44	1 453 921,86		25,00	
702125	551 107,76	1 453 922,16		25,00	
Терзона Пр3(101)					
702136	550 281,68	1 453 764,42	Картометрический метод	25,00	—
702137	550 282,60	1 453 768,92		25,00	
702138	550 281,72	1 453 772,60		25,00	
702139	550 277,76	1 453 773,74		25,00	
702140	550 270,66	1 453 774,38		25,00	
702141	550 252,70	1 453 772,78		25,00	
702142	550 244,28	1 453 770,86		25,00	
702143	550 244,14	1 453 770,14		25,00	
702144	550 255,02	1 453 761,00		25,00	
702145	550 258,06	1 453 760,02		25,00	
702146	550 262,30	1 453 760,26		25,00	
702136	550 281,68	1 453 764,42		25,00	
Терзона Пр3(102)					
702147	550 079,18	1 453 781,06	Картометрический метод	25,00	—
702148	550 095,02	1 453 794,76		25,00	
702149	550 087,28	1 453 802,92		25,00	
702150	550 080,16	1 453 807,98		25,00	
702151	550 074,40	1 453 807,88		25,00	
702152	550 067,90	1 453 806,02		25,00	
702153	550 075,24	1 453 792,32		25,00	
702154	550 079,22	1 453 781,54		25,00	
702147	550 079,18	1 453 781,06		25,00	
Терзона Пр3(103)					
702155	550 311,64	1 453 782,66	Картометрический метод	25,00	—
702156	550 311,64	1 453 785,62		25,00	
702157	550 310,36	1 453 788,24		25,00	
702158	550 307,52	1 453 789,78		25,00	
702159	550 300,44	1 453 789,16		25,00	
702160	550 288,22	1 453 788,06		25,00	
702161	550 281,08	1 453 787,80		25,00	
702162	550 272,72	1 453 787,34		25,00	
702163	550 267,94	1 453 786,22		25,00	
702164	550 265,76	1 453 784,16		25,00	
702165	550 265,48	1 453 782,42		25,00	
702166	550 266,82	1 453 780,66		25,00	
702167	550 270,06	1 453 779,84		25,00	
702168	550 280,56	1 453 779,76		25,00	
702169	550 308,38	1 453 780,74		25,00	
702155	550 311,64	1 453 782,66		25,00	
Терзона Пр3(104)					
702170	549 423,24	1 453 644,98	Картометрический метод	25,00	—
702171	549 418,10	1 453 646,50		25,00	
702172	549 412,70	1 453 647,60		25,00	
702173	549 406,68	1 453 648,58		25,00	

**Раздел 2**

Сведения о местоположении границ объекта					
1	2	3	4	5	6
702174	549 400,42	1 453 647,28	Картометрический метод	25,00	—
702175	549 391,74	1 453 645,82		25,00	
702176	549 383,78	1 453 643,56		25,00	
702177	549 383,62	1 453 639,96		25,00	
702178	549 384,74	1 453 637,78		25,00	
702179	549 389,80	1 453 636,88		25,00	
702180	549 392,24	1 453 636,76		25,00	
702181	549 396,90	1 453 637,14		25,00	
702182	549 403,10	1 453 637,88		25,00	
702183	549 409,84	1 453 638,54		25,00	
702184	549 416,34	1 453 640,16		25,00	
702185	549 420,98	1 453 641,62		25,00	
702170	549 423,24	1 453 644,98	25,00		
Терзона Пр3(105)					
702186	549 469,18	1 453 459,20	Картометрический метод	25,00	—
702187	549 470,22	1 453 464,20		25,00	
702188	549 438,12	1 453 464,26		25,00	
702189	549 441,22	1 453 459,90		25,00	
702190	549 444,28	1 453 452,84		25,00	
702191	549 460,18	1 453 457,08		25,00	
702186	549 469,18	1 453 459,20		25,00	
Терзона Пр3(106)					
702192	552 309,26	1 449 398,62	Картометрический метод	25,00	—
702193	552 320,86	1 449 394,98		25,00	
702194	552 322,34	1 449 397,02		25,00	
702195	552 324,50	1 449 406,88		25,00	
702196	552 325,86	1 449 425,22		25,00	
702192	552 309,26	1 449 398,62		25,00	
Терзона Пр3(107)					
702197	549 484,47	1 453 431,74	Картометрический метод	25,00	—
702198	549 483,20	1 453 449,22		25,00	
702199	549 467,10	1 453 448,62		25,00	
702200	549 468,24	1 453 443,16		25,00	
702201	549 469,30	1 453 440,02		25,00	
702202	549 473,92	1 453 436,12		25,00	
702203	549 480,30	1 453 432,76		25,00	
702197	549 484,47	1 453 431,74		25,00	
Терзона Пр3(108)					
702204	549 477,62	1 453 533,62	Картометрический метод	25,00	—
702205	549 484,64	1 453 542,48		25,00	
702206	549 479,40	1 453 543,76		25,00	
702207	549 476,14	1 453 543,90		25,00	
702208	549 470,86	1 453 543,00		25,00	
702209	549 457,66	1 453 537,08		25,00	
702210	549 456,88	1 453 535,10		25,00	
702211	549 457,90	1 453 533,08		25,00	
702212	549 462,82	1 453 532,56		25,00	
702213	549 470,94	1 453 533,04		25,00	
702204	549 477,62	1 453 533,62		25,00	
Терзона Пр3(109)					
702214	550 426,34	1 453 754,04	Картометрический метод	25,00	—
702215	550 409,52	1 453 750,68		25,00	
702216	550 413,00	1 453 746,58		25,00	
702217	550 417,24	1 453 743,60		25,00	
702218	550 422,72	1 453 741,96		25,00	

**Раздел 2**

Сведения о местоположении границ объекта					
1	2	3	4	5	6
702219	550 428,78	1 453 741,62	Картометрический метод	25,00	—
702220	550 432,80	1 453 742,94		25,00	
702221	550 433,72	1 453 745,98		25,00	
702222	550 432,64	1 453 748,84		25,00	
702223	550 429,42	1 453 751,14		25,00	
702214	550 426,34	1 453 754,04		25,00	
Терзона Пр3(110)					
702224	550 151,42	1 453 820,62	Картометрический метод	25,00	—
702225	550 153,18	1 453 822,08		25,00	
702226	550 156,94	1 453 825,44		25,00	
702227	550 152,26	1 453 830,46		25,00	
702228	550 141,04	1 453 842,64		25,00	
702229	550 135,36	1 453 840,92		25,00	
702230	550 134,48	1 453 840,62		25,00	
702224	550 151,42	1 453 820,62		25,00	
Терзона Пр3(111)					
702231	552 327,66	1 449 449,81	Картометрический метод	25,00	—
702232	552 328,24	1 449 457,54		25,00	
702233	552 331,26	1 449 479,72		25,00	
702234	552 317,30	1 449 457,26		25,00	
702231	552 327,66	1 449 449,81		25,00	
Терзона Пр3(112)					
702235	550 210,88	1 453 762,22	Картометрический метод	25,00	—
702236	550 210,76	1 453 762,94		25,00	
702237	550 205,70	1 453 768,76		25,00	
702238	550 193,84	1 453 779,48		25,00	
702239	550 189,06	1 453 781,00		25,00	
702240	550 185,50	1 453 780,34		25,00	
702241	550 194,98	1 453 769,14		25,00	
702242	550 196,10	1 453 768,00		25,00	
702243	550 197,30	1 453 766,90		25,00	
702244	550 198,64	1 453 765,82		25,00	
702245	550 200,00	1 453 764,94		25,00	
702246	550 201,48	1 453 764,18		25,00	
702247	550 202,96	1 453 763,54		25,00	
702248	550 204,52	1 453 763,02		25,00	
702249	550 206,16	1 453 762,62		25,00	
702250	550 207,82	1 453 762,32		25,00	
702251	550 209,46	1 453 762,22		25,00	
702235	550 210,88	1 453 762,22		25,00	
Терзона Пр3(113)					
702252	549 572,44	1 453 662,14	Картометрический метод	25,00	—
702253	549 547,46	1 453 651,46		25,00	
702254	549 549,70	1 453 648,96		25,00	
702255	549 554,14	1 453 647,88		25,00	
702256	549 565,82	1 453 649,44		25,00	
702257	549 568,40	1 453 652,20		25,00	
702258	549 569,20	1 453 654,58		25,00	
702259	549 568,30	1 453 658,28		25,00	
702252	549 572,44	1 453 662,14		25,00	
Терзона Пр3(114)					
702260	549 972,50	1 453 742,58	Картометрический метод	25,00	—
702261	549 952,84	1 453 725,74		25,00	
702262	549 955,68	1 453 725,58		25,00	
702263	549 962,08	1 453 726,38		25,00	

**Раздел 2**

Сведения о местоположении границ объекта					
1	2	3	4	5	6
702264	549 972,30	1 453 730,20	Картометрический метод	25,00	—
702260	549 972,50	1 453 742,58		25,00	
Терзона Пр3(115)					
702265	550 117,12	1 453 813,64	Картометрический метод	25,00	—
702266	550 120,16	1 453 816,28		25,00	
702267	550 120,78	1 453 816,86		25,00	
702268	550 121,38	1 453 817,46		25,00	
702269	550 121,92	1 453 818,06		25,00	
702270	550 122,52	1 453 818,72		25,00	
702271	550 123,04	1 453 819,34		25,00	
702272	550 123,52	1 453 820,02		25,00	
702273	550 123,98	1 453 820,66		25,00	
702274	550 124,40	1 453 821,36		25,00	
702275	550 124,76	1 453 822,06		25,00	
702276	550 125,24	1 453 822,78		25,00	
702277	550 125,54	1 453 823,52		25,00	
702278	550 125,86	1 453 824,22		25,00	
702279	550 131,78	1 453 839,72		25,00	
702280	550 130,30	1 453 839,24		25,00	
702281	550 124,18	1 453 834,48		25,00	
702282	550 119,88	1 453 827,32		25,00	
702283	550 117,48	1 453 819,20		25,00	
702265	550 117,12	1 453 813,64		25,00	
Терзона Пр3(116)					
702284	550 000,60	1 453 736,91	Картометрический метод	25,00	—
702285	549 995,02	1 453 745,39		25,00	
702286	549 994,28	1 453 743,64		25,00	
702287	549 992,20	1 453 737,64		25,00	
702288	549 990,66	1 453 732,46		25,00	
702289	549 992,80	1 453 731,40		25,00	
702290	549 998,04	1 453 735,12		25,00	
702284	550 000,60	1 453 736,91		25,00	
Терзона Пр3(117)					
702291	549 467,84	1 453 452,82	Картометрический метод	25,00	—
702292	549 482,76	1 453 455,84		25,00	
702293	549 482,48	1 453 460,50		25,00	
702294	549 474,36	1 453 456,74		25,00	
702295	549 468,38	1 453 455,24		25,00	
702291	549 467,84	1 453 452,82		25,00	
3. Сведения о характерных точках части (частей) границы объекта					
1	2	3	4	5	6
—	—	—	—	—	—



## Раздел 3

## Сведения о местоположении измененных (уточненных) границ объекта

## 1. Система координат МСК-51

## 2. Сведения о характерных точках границ объекта





Обозначение характерных точек границы	Существующие координаты, м		Измененные (уточненные) координаты, м		Метод определения координат характерной точки	Средняя квадратическа я погрешность положения характерной точки (Mt), м	Описание обозначения точки на местности (при наличии)
	X	Y	X	Y			
1	2	3	4	5	6	7	8
—	—	—	—	—	—	—	—
3. Сведения о характерных точках части (частей) границы объекта							
1	2	3	4	5	6	7	8
—	—	—	—	—	—	—	—

**Раздел 4**  
**План границ объекта**



Масштаб 1:60 000

**Используемые условные знаки и обозначения:**

-  - Граница муниципального образования
-  - Граница населенного пункта
-  - Границы земельного участка
-  - Пр3 - Зона защитного озеленения

Подпись \_\_\_\_\_ Дата « 25 » \_\_\_\_\_ мая 20 22 г.

Место для оттиска печати (при наличии) лица, составившего описание местоположения границ объекта

Прохождение границы		Описание прохождения границы
от точки	до точки	
1	2	3
—	—	—