



**МИНИСТЕРСТВО
ГРАДОСТРОИТЕЛЬСТВА И БЛАГОУСТРОЙСТВА
МУРМАНСКОЙ ОБЛАСТИ**

ПРИКАЗ

от «16» мая 2022 г.

№ 96

г. Мурманск

**Об утверждении Правил землепользования и застройки
муниципального образования городской округ ЗАТО Александровск**

Руководствуясь Градостроительным кодексом Российской Федерации, Законом Мурманской области от 27.12.2019 № 2459-01-ЗМО «О перераспределении отдельных полномочий в области градостроительной деятельности и в области земельных отношений между органами местного самоуправления муниципальных образований Мурманской области и органами государственной власти Мурманской области», постановлением Правительства Мурманской области от 03.02.2020 № 31-ПП «О мерах по реализации Закона Мурманской области от 27.12.2019 № 2459-01-ЗМО «О перераспределении отдельных полномочий в области градостроительной деятельности и в области земельных отношений между органами местного самоуправления муниципальных образований Мурманской области и органами государственной власти Мурманской области», **приказываю:**

1. Утвердить Правила землепользования и застройки муниципального образования городской округ ЗАТО Александровск согласно приложению к настоящему приказу.
2. Направить настоящий приказ с приложением в администрацию ЗАТО Александровск.
3. Рекомендовать администрации ЗАТО Александровск опубликовать настоящий приказ в официальном печатном издании органов местного самоуправления ЗАТО Александровск и разместить на официальном сайте ЗАТО Александровск в сети Интернет.
4. Опубликовать настоящий приказ в «Электронном бюллетене Правительства Мурманской области».

5. Разместить настоящий приказ в сети Интернет на официальном сайте Министерства градостроительства и благоустройства Мурманской области.

6. Правила землепользования и застройки муниципального образования ЗАТО Александровск, утвержденные решением Совета депутатов ЗАТО Александровск от 20.12.2013 № 91 (в редакции решения Совета депутатов ЗАТО Александровск от 28.03.2018 № 21), не применяются со дня вступления в силу настоящего приказа.

7. Настоящий приказ вступает в силу со дня официального опубликования.

8. Контроль за исполнением настоящего приказа оставляю за собой.

**Заместитель Губернатора
Мурманской области - министр
градостроительства и благоустройства
Мурманской области**



М.Д. Гаврилова

Приложение
к приказу Министерства
градостроительства и благоустройства
Мурманской области
от « 16 » мая 2022 г. № 96

ПРАВИЛА
ЗЕМЛЕПОЛЬЗОВАНИЯ
И
ЗАСТРОЙКИ
муниципального образования
городской округ
ЗАТО Александровск

Глава I. Порядок применения Правил землепользования и застройки и внесения в них изменений

Раздел 1. Общие положения

Статья 1. Основные термины и определения

1. Основные термины и определения, используемые в настоящих Правилах землепользования и застройки муниципального образования ЗАТО Александровск (далее – Правила):

1) высота здания, строения, сооружения – расстояние по вертикали, измеренное от проектной отметки земли до наивысшей точки плоской крыши здания или наивысшей точки конька скатной крыши здания, наивысшей точки строения, сооружения;

2) максимальный процент застройки в границах земельного участка – отношение суммарной площади земельного участка, которая может быть застроена, ко всей площади земельного участка.

3) малоэтажный многоквартирный жилой дом – дом, высотой от двух до четырех надземных этажей, включая мансардный, разделенный на две и более квартиры, каждая из которых пригодна для постоянного проживания, и имеющий помещения общего пользования;

4) многоэтажный жилой дом – жилой дом высотой девять и выше надземных этажей, предназначенный для деления на квартиры, каждая из которых пригодна для постоянного проживания, и имеющий помещения общего пользования;

5) отступ от границы земельного участка – расстояние, измеренное по перпендикуляру от вертикальной плоскости, образуемой межей земельного участка, и на котором в границах земельного участка возможно размещение объектов капитального строительства, предусмотренных градостроительным регламентом. Значение отступа от границы смежного земельного участка измеряется в метрах.

6) отступ от красной линии – расстояние, измеренное по перпендикуляру от вертикальной плоскости, образуемой красной линией, и на котором в границах земельного участка возможно размещение объектов капитального строительства, предусмотренных градостроительным регламентом. Значение отступа от красной линии измеряется в метрах.

7) среднеэтажный жилой дом – жилой дом, высотой не ниже пяти и не выше восьми надземных этажей, предназначенный для деления на две и более квартиры, каждая из которых пригодна для постоянного проживания, и имеющий помещения общего пользования;

8) разрешенное использование земельных участков и объектов капитального строительства – устанавливаемые градостроительными регламентами для соответствующей территориальной зоны допустимые виды использования земельных участков и объектов капитального строительства;

2. Иные термины, применяемые в Правилах, используются в значениях, определенных статьей 1 Градостроительного кодекса Российской Федерации, градостроительным законодательством Мурманской области, иными нормативными правовыми актами Российской Федерации, Мурманской области и муниципального образования ЗАТО Александровск.

Статья 2. Задачи Правил

1. Настоящие Правила в соответствии с Градостроительным кодексом Российской Федерации, Гражданским кодексом Российской Федерации и Земельным кодексом Российской Федерации устанавливают в муниципальном образовании городской округ ЗАТО Александровск (далее – ЗАТО Александровск) систему регулирования

землепользования и застройки, которая основана на градостроительном зонировании территории (делении всей территории на территориальные зоны и установлении для них градостроительных регламентов) для защиты прав граждан и обеспечения равенства прав физических и юридических лиц в процессе реализации отношений, возникающих по поводу землепользования и застройки; обеспечения открытой информации о правилах и условиях использования земельных участков, осуществления на них строительства, реконструкции и капитального ремонта объектов капитального строительства; проведения мероприятий, связанных с сохранностью объектов культурного наследия; подготовки документов для предоставления земельных участков, находящихся в собственности ЗАТО Александровск, а также земельных участков, государственная собственность на которые не разграничена, расположенных на территории ЗАТО Александровск, в целях осуществления строительства, реконструкции объектов капитального строительства; контроля соответствия градостроительным регламентам завершенным строительством объектов капитального строительства и их последующего использования.

2. Задачами Правил являются:

- 1) создание условий для устойчивого развития территории ЗАТО Александровск, сохранения окружающей среды и объектов культурного и природного наследия;
- 2) создание условий для планировки территории ЗАТО Александровск;
- 3) обеспечение прав и законных интересов физических и юридических лиц, в том числе правообладателей земельных участков и объектов капитального строительства;
- 4) создание условий для привлечения инвестиций, в том числе путем предоставления возможности выбора наиболее эффективных видов разрешённого использования земельных участков и объектов капитального строительства;
- 5) обеспечение сбалансированного учета экологических, экономических, социальных и иных факторов при осуществлении градостроительной деятельности;
- 6) защита прав граждан и обеспечение равенства прав физических и юридических лиц в градостроительных отношениях;
- 7) обеспечение открытой информации о правилах и условиях использования земельных участков, осуществления на них строительства и реконструкции;
- 8) контроль соответствия градостроительным регламентам строительных намерений застройщиков, построенных объектов и их последующего использования.

Статья 3. Правовой статус и пределы действия Правил

1. Настоящие Правила подлежат применению в границах территории ЗАТО Александровск, утвержденных Законом Мурманской области от 29.12.2004 № 582-01-ЗМО «Об утверждении границ муниципальных образований в Мурманской области» и в соответствии с Указом Президента Российской Федерации от 30.04.2016 № 206 «О преобразовании закрытого административно-территориального образования Александровска Мурманской области».

2. Настоящие Правила обязательны для исполнения всеми субъектами градостроительных отношений.

3. Настоящие Правила являются открытыми для физических и юридических лиц.

4. Граждане имеют право участвовать в принятии решений по вопросам землепользования и застройки в соответствии с действующим законодательством Российской Федерации, Мурманской области и муниципальными правовыми актами ЗАТО Александровск. Правовые акты ЗАТО Александровск в области землепользования и застройки, за исключением генерального плана ЗАТО Александровск (далее – генеральный план), принятые до вступления в силу настоящих Правил, применяются в части, не противоречащей им.

Раздел 2. Регулирование землепользования и застройки органами местного самоуправления

Статья 4. Органы власти, участвующие в регулировании землепользования и застройки территории ЗАТО Александровск

1. В соответствии с законодательством Российской Федерации, региональным законодательством Мурманской области, а также муниципальными правовыми актами органов местного самоуправления ЗАТО Александровск, Уставом ЗАТО Александровск к органам власти, участвующим в регулировании землепользования и застройки территории ЗАТО Александровск (далее – органы власти), относятся:

- 1) Правительство Мурманской области;
- 2) Министерство градостроительства и благоустройства Мурманской области;
- 3) Министерство имущественных отношений Мурманской области;
- 4) представительный орган – Совет депутатов ЗАТО Александровск;
- 5) исполнительно-распорядительный орган – администрация ЗАТО Александровск.

2. Администрация ЗАТО Александровск осуществляет свои полномочия в области землепользования и застройки через отдел градостроительства и архитектуры администрации ЗАТО Александровск.

3. Администрация ЗАТО Александровск возлагает контроль за выполнением требований Правил на структурное подразделение администрации ЗАТО Александровск, уполномоченное в сфере градостроительства и архитектуры.

4. Регулирование органами власти землепользования и застройки территории ЗАТО Александровск осуществляется в порядке, установленном нормативными правовыми актами Российской Федерации, нормативными правовыми актами Мурманской области, настоящими Правилами, муниципальными правовыми актами Совета депутатов ЗАТО Александровск, администрации ЗАТО Александровск.

5. За нарушение норм, установленных настоящими Правилами, физические, юридические и должностные лица несут ответственность в соответствии с законодательством.

Статья 5. Вопросы, регулируемые органами местного самоуправления в области землепользования и застройки

1. Регулирование вопросов землепользования и застройки территории ЗАТО Александровск органами местного самоуправления осуществляется в рамках исполнения полномочий, возложенных Федеральным законом от 06.10.2003 № 131-ФЗ «Об общих принципах организации местного самоуправления в Российской Федерации», Градостроительным кодексом Российской Федерации, Земельным кодексом Российской Федерации, законодательством Российской Федерации, Мурманской области, муниципальными правовыми актами Совета депутатов ЗАТО Александровск, администрации ЗАТО Александровск.

2. К вопросам, регулируемым Министерством градостроительства и благоустройства Мурманской области в области землепользования и застройки, в том числе, относятся:

- 1) установление видов, состава и границ территориальных зон;
- 2) установление градостроительных регламентов в отношении земельных участков и объектов капитального строительства, расположенных в пределах соответствующей территориальной зоны:

- видов разрешенного использования земельных участков и объектов капитального строительства;

- предельных (минимальных и (или) максимальных) размеров земельных участков и предельных параметров разрешенного строительства, реконструкции объектов капитального строительства;

- ограничений использования земельных участков и объектов капитального строительства, устанавливаемых в соответствии с законодательством Российской Федерации;

- расчетных показателей минимально допустимого уровня обеспеченности территории объектами коммунальной, транспортной, социальной инфраструктур и расчетных показателей максимально допустимого уровня территориальной доступности указанных объектов для населения в случае, если в границах территориальной зоны, применительно к которой устанавливается градостроительный регламент, предусматривается осуществление деятельности по комплексному развитию территории;

- 3) принятие решения о подготовке документации по планировке территории применительно к территории ЗАТО Александровск в случаях, установленных Градостроительным кодексом Российской Федерации;

- 4) утверждение документации по планировке территории в случаях, установленных Градостроительным кодексом Российской Федерации;

- 5) принятие решения о комплексном развитии территории.

3. К вопросам, регулируемым администрацией ЗАТО Александровск в области землепользования и застройки, в том числе, относятся:

- 1) выдача разрешений на строительство, разрешений на ввод объектов в эксплуатацию при осуществлении строительства и реконструкции объектов капитального строительства, расположенных на территории ЗАТО Александровск;

- 2) принятие решения о предоставлении разрешения на условно разрешенный вид использования земельного участка, объекта капитального строительства или об отказе в предоставлении такого разрешения;

- 3) принятие решения о предоставлении разрешения на отклонение от предельных параметров разрешенного строительства, реконструкции объектов капитального строительства или об отказе в предоставлении такого разрешения;

- 4) утверждение документации по планировке территории применительно к территории ЗАТО Александровск.

Раздел 3. Изменение видов разрешенного использования земельных участков и объектов капитального строительства физическими и юридическими лицами

Статья 6. Виды разрешенного использования земельных участков и объектов капитального строительства

1. Разрешенное использование земельных участков и объектов капитального строительства может быть следующих видов:

- 1) основные виды разрешенного использования;
- 2) условно разрешенные виды использования;
- 3) вспомогательные виды разрешенного использования.

2. Основные виды разрешенного использования земельных участков, объектов капитального строительства – виды использования, которые при условии соблюдения строительных норм и стандартов безопасности, правил пожарной безопасности, иных обязательных требований не могут быть запрещены.

3. Вспомогательные виды разрешенного использования земельных участков, объектов капитального строительства – это виды использования, допустимые только в качестве дополнительных видов по отношению к основным видам разрешенного использования и условно разрешенным видам использования и осуществляемые совместно с ними.

При отсутствии основного (или условно-разрешенного) вида использования вспомогательный вид использования не разрешается.

Вспомогательные виды составляют часть основной разрешенной деятельности или функции и поэтому могут появляться только там, где реализуется основная деятельность или функция.

Объекты вспомогательных видов разрешенного использования связаны, в том числе технологически, с объектами основных и (или) условно разрешенных видов использования и обеспечивают использование объектов основных и (или) условно разрешенных видов использования

4. Условно разрешенные виды использования – виды разрешенного использования, не относящиеся к основным видам разрешенного использования, но допустимые градостроительными регламентами при наличии разрешения на условно разрешенный вид использования земельного участка или объекта капитального строительства, оформленного в установленном Градостроительным кодексом Российской Федерации, настоящими Правилами порядке.

Статья 7. Изменение видов разрешенного использования земельных участков и объектов капитального строительства физическими и юридическими лицами

1. Наименования видов разрешенного использования земельных участков определяются в соответствии с Приказом Росреестра от 10.11.2020 № П/0412 «Об утверждении классификатора видов разрешенного использования земельных участков».

2. Разрешенное использование земельных участков, установленное до момента утверждения в соответствии с Земельным кодексом Российской Федерации классификатора видов разрешенного использования земельных участков, признается действительным вне зависимости от его соответствия указанному классификатору.

3. По заявлению правообладателя земельного участка об установлении соответствия разрешенного использования земельного участка классификатору видов разрешенного использования земельных участков администрация ЗАТО Александровск в течение одного месяца со дня поступления такого заявления принимает решение об установлении соответствия между разрешенным использованием земельного участка, указанным в заявлении, и видом разрешенного использования земельных участков, установленным классификатором видов разрешенного использования земельных участков. Данное решение является основанием для внесения изменений в сведения единого государственного реестра недвижимости о разрешенном использовании земельного участка.

4. Изменение видов разрешенного использования земельных участков и объектов капитального строительства на территории ЗАТО Александровск осуществляется в соответствии с перечнем видов разрешенного использования для соответствующей территориальной зоны, установленным настоящими Правилами, при условии соблюдения требований технических регламентов.

5. Основные и вспомогательные виды разрешенного использования земельных участков и объектов капитального строительства выбираются правообладателями земельных участков и объектов капитального строительства, за исключением органов государственной власти, органов местного самоуправления, государственных и муниципальных учреждений, государственных и муниципальных унитарных предприятий, самостоятельно без дополнительных разрешений и согласования.

6. Правообладателями земельных участков являются:

– собственники земельных участков – лица, являющиеся собственниками земельных участков;

– землепользователи – лица, владеющие и пользующиеся земельными участками на праве постоянного (бессрочного) пользования или на праве безвозмездного пользования;

– землевладельцы – лица, владеющие и пользующиеся земельными участками на праве пожизненного наследуемого владения;

– арендаторы земельных участков – лица, владеющие и пользующиеся земельными участками по договору аренды, договору субаренды.

7. Изменение вида разрешенного использования земельного участка, используемого на условиях договора, осуществляется с учетом положений Гражданского кодекса Российской Федерации.

8. Внесение изменений в заключенный договор аренды земельного участка по результатам аукциона с победителем аукциона или в случае признания аукциона несостоявшимся с единственным участником аукциона в части изменения видов разрешенного использования такого земельного участка не допускается.

9. В случаях если правообладатель земельных участков и объектов капитального строительства выбирает вид использования из числа условно разрешенных, установленных настоящими Правилами для соответствующей территориальной зоны, необходимо получение разрешения в порядке, установленном Градостроительным кодексом Российской Федерации и настоящими Правилами.

10. В случаях если земельный участок или объект капитального строительства расположен на землях, на которые действие градостроительных регламентов не распространяется или для которых градостроительные регламенты не устанавливаются, то решения об изменении одного вида его разрешенного использования на другой принимается в соответствии с федеральными законами.

11. Изменение видов разрешенного использования указанных в пункте 2 статьи 107 Земельного кодекса Российской Федерации земельных участков, иных объектов недвижимости допускается только с учетом ограничений прав на использование земельных участков, установленных в границах зоны с особыми условиями использования территории.

Статья 8. Предоставление разрешения на условно разрешенный вид использования земельного участка или объекта капитального строительства

1. Физическое или юридическое лицо, заинтересованное в предоставлении разрешения на условно разрешенный вид использования земельного участка или объекта капитального строительства (далее – разрешение на условно разрешенный вид использования), направляет заявление о предоставлении разрешения на условно разрешенный вид использования в комиссию по внесению изменений в правила землепользования и застройки муниципального образования ЗАТО Александровск (далее – комиссия), положение о которой утверждено постановлением администрации ЗАТО Александровск от 08.07.2013 № 1683 «О разработке правил землепользования и застройки городского округа муниципального образования закрытое административно-территориальное образование Александровск Мурманской области».

2. Порядок и сроки предоставления муниципальной услуги «Предоставление разрешения на осуществление условно разрешенного вида использования земельного участка или объекта капитального строительства», основания для отказа в предоставлении указанной услуги определяются административным регламентом, утвержденным постановлением администрации ЗАТО Александровск.

3. Проект решения о предоставлении разрешения на условно разрешенный вид использования подлежит рассмотрению на общественных обсуждениях или публичных слушаниях, проводимых в порядке, установленном статьей 5.1 Градостроительного кодекса Российской Федерации, с учетом положений статьи 39 Градостроительного кодекса Российской Федерации, Федерального закона от 13.07.2020 № 193-ФЗ «О государственной поддержке предпринимательской деятельности в Арктической зоне Российской Федерации».

4. В случае если условно разрешенный вид использования земельного участка или объекта капитального строительства может оказать негативное воздействие на

окружающую среду общественные обсуждения или публичные слушания проводятся с участием правообладателей земельных участков и объектов капитального строительства, подверженных риску такого негативного воздействия.

5. На основании заключения о результатах общественных обсуждений или публичных слушаний по проекту решения о предоставлении разрешения на условно разрешенный вид использования комиссия осуществляет подготовку рекомендаций о предоставлении разрешения на условно разрешенный вид использования или об отказе в предоставлении такого разрешения с указанием причин принятого решения и направляет их Главе ЗАТО Александровск.

6. Глава ЗАТО Александровск в течение трех дней со дня поступления таких рекомендаций принимает решение о предоставлении разрешения на условно разрешенный вид использования или об отказе в предоставлении такого разрешения. Решение оформляется постановлением администрации ЗАТО Александровск и подлежит опубликованию в газете «Полярный вестник», а также размещению в официальном сетевом издании «Официальные документы ЗАТО Александровск» в информационно-телекоммуникационной сети «Интернет».

7. Расходы, связанные с организацией и проведением общественных обсуждений или публичных слушаний по проекту решения о предоставлении разрешения на условно разрешенный вид использования, несет физическое или юридическое лицо, заинтересованное в предоставлении такого разрешения.

8. В случае если условно разрешенный вид использования земельного участка или объекта капитального строительства включен в градостроительный регламент в установленном для внесения изменений в Правила порядке после проведения общественных обсуждений или публичных слушаний по инициативе физического или юридического лица, заинтересованного в предоставлении разрешения на условно разрешенный вид использования, решение о предоставлении разрешения на условно разрешенный вид использования такому лицу принимается без проведения общественных обсуждений или публичных слушаний.

9. Со дня поступления в администрацию ЗАТО Александровск уведомления о выявлении самовольной постройки от исполнительных органов государственной власти, уполномоченных на осуществление государственного строительного надзора, государственного земельного надзора, государственного надзора в области использования и охраны водных объектов, государственного надзора в области охраны и использования особо охраняемых природных территорий, государственного надзора за состоянием, содержанием, сохранением, использованием, популяризацией и государственной охраной объектов культурного наследия, от исполнительных органов государственной власти, уполномоченных на осуществление федерального государственного лесного надзора (лесной охраны), подведомственных им государственных учреждений, должностных лиц государственных учреждений, осуществляющих управление особо охраняемыми природными территориями федерального и регионального значения, являющихся государственными инспекторами в области охраны окружающей среды, или от органов местного самоуправления, осуществляющих муниципальный земельный контроль или муниципальный контроль в области охраны и использования особо охраняемых природных территорий, не допускается предоставление разрешения на условно разрешенный вид использования в отношении земельного участка, на котором расположена такая постройка, или в отношении такой постройки до ее сноса или приведения в соответствие с установленными требованиями, за исключением случаев, если по результатам рассмотрения данного уведомления администрацией ЗАТО Александровск в исполнительный орган государственной власти, должностному лицу, в государственное учреждение или орган местного самоуправления, которые указаны в настоящем пункте и от которых поступило данное уведомление, направлено уведомление о том, что наличие признаков самовольной постройки не усматривается либо вступило в

законную силу решение суда об отказе в удовлетворении исковых требований о сносе самовольной постройки или ее приведении в соответствие с установленными требованиями.

10. Физическое или юридическое лицо вправе оспорить в судебном порядке решение о предоставлении разрешения на условно разрешенный вид использования или об отказе в предоставлении такого разрешения.

Раздел 4. Подготовка документации по планировке территории

Подготовка документации по планировке территории осуществляется в соответствии с Градостроительным Кодексом Российской Федерации и Порядком осуществления перераспределенных полномочий в области градостроительной деятельности, утвержденным постановлением Правительства Мурманской области от 03.02.2020 № 31-ПП.

Раздел 5. Проведение общественных обсуждений или публичных слушаний по вопросам землепользования и застройки

Статья 9. Общие положения о проведении общественных обсуждений или публичных слушаний по вопросам землепользования и застройки

1. В целях соблюдения права человека на благоприятные условия жизнедеятельности, прав и законных интересов правообладателей земельных участков и объектов капитального строительства по проектам правил землепользования и застройки, проектам планировки территории, проектам межевания территории, проектам, предусматривающим внесение изменений в один из указанных утвержденных документов, проектам решений о предоставлении разрешения на условно разрешенный вид использования земельного участка или объекта капитального строительства, проектам решений о предоставлении разрешения на отклонение от предельных параметров разрешенного строительства, реконструкции объектов капитального строительства (далее также в настоящем разделе – проекты) проводятся общественные обсуждения или публичные слушания, за исключением случаев, предусмотренных Градостроительным кодексом Российской Федерации и другими федеральными законами.

2. Общественные обсуждения или публичные слушания по проектам, указанным в пункте 1 статьи 9 настоящих Правил, проводятся в соответствии с решением Совета депутатов ЗАТО Александровск от 17.12.2018 № 104 «Об утверждении Положения о порядке организации и проведения публичных слушаний, общественных обсуждений в муниципальном образовании ЗАТО Александровск» и с учетом положений Градостроительного кодекса Российской Федерации, Федерального закона от 13.07.2020 № 193-ФЗ «О государственной поддержке предпринимательской деятельности в Арктической зоне Российской Федерации».

Раздел 6. Внесение изменений в Правила землепользования и застройки

Внесение изменений в Правила землепользования и застройки осуществляется в соответствии с Градостроительным Кодексом Российской Федерации и Порядком осуществления перераспределенных полномочий в области градостроительной деятельности, утвержденным постановлением Правительства Мурманской области от 03.02.2020 № 31-ПП.

Раздел 7. Регулирование иных вопросов землепользования и застройки

Статья 10. Действие Правил по отношению к генеральному плану, документации по планировке территории

1. Подготовка проекта Правил осуществляется с учетом положений о территориальном планировании, содержащихся в документах территориального планирования, с учетом требований технических регламентов, заключения о результатах общественных обсуждений или публичных слушаний и предложений заинтересованных лиц.

2. При подготовке Правил в части установления границ территориальных зон и градостроительных регламентов обеспечивается возможность размещения на территории ЗАТО Александровск объектов федерального значения, объектов регионального значения, объектов местного значения (за исключением линейных объектов), предусмотренных документами территориального планирования.

Статья 11. Предоставление разрешения на отклонение от предельных параметров разрешенного строительства, реконструкции объектов капитального строительства

1. Правообладатели земельных участков, размеры которых меньше установленных градостроительным регламентом минимальных размеров земельных участков либо конфигурация, инженерно-геологические или иные характеристики которых неблагоприятны для застройки, вправе обратиться за разрешениями на отклонение от предельных параметров разрешенного строительства, реконструкции объектов капитального строительства.

2. Отклонение от предельных параметров разрешенного строительства, реконструкции объектов капитального строительства разрешается для отдельного земельного участка при соблюдении требований технических регламентов.

3. Предельные параметры разрешенного строительства, в отношении которых можно запросить разрешение на отклонение:

1) минимальные отступы от границ земельных участков в целях определения мест допустимого размещения зданий, строений, сооружений, за пределами которых запрещено строительство зданий, строений, сооружений;

2) предельное количество этажей или предельную высоту зданий, строений, сооружений;

3) максимальный процент застройки в границах земельного участка, определяемый как отношение суммарной площади земельного участка, которая может быть застроена, ко всей площади земельного участка;

4) иные, не указанные в подпунктах 1-3 пункта 3 статьи 11 настоящих Правил, предельные параметры разрешенного строительства, реконструкции объектов капитального строительства, в случае, если они установлены в градостроительном регламенте.

4. Заинтересованное в получении разрешения на отклонение от предельных параметров разрешенного строительства, реконструкции объектов капитального строительства лицо направляет в комиссию заявление о предоставлении такого разрешения.

Заявление о предоставлении разрешения на отклонение от предельных параметров разрешенного строительства, реконструкции объектов капитального строительства может быть направлено в форме электронного документа, подписанного электронной подписью.

5. В заявлении на получение разрешения на отклонение от предельных параметров разрешенного строительства, реконструкции объектов капитального строительства указываются:

1) правообладатель земельного участка и (или) объекта капитального строительства;

2) местоположение (адрес) земельного участка и/или объекта капитального строительства;

3) кадастровый номер земельного участка;

4) кадастровый номер объекта капитального строительства;

5) предельные параметры разрешенного строительства, реконструкции объектов капитального строительства, установленные настоящими Правилами;

6) запрашиваемые предельные параметры разрешенного строительства, реконструкции объектов капитального строительства;

7) характеристики земельного участка, неблагоприятные для застройки в соответствии с частью 1 статьи 40 Градостроительного кодекса Российской Федерации, в связи с которыми запрашивается разрешение на отклонение от предельных параметров.

6. Проект решения о предоставлении разрешения на отклонение от предельных параметров разрешенного строительства, реконструкции объектов капитального строительства подлежит рассмотрению на общественных обсуждениях или публичных слушаниях, проводимых в порядке, установленном статьей 5.1 Градостроительного кодекса Российской Федерации, с учетом положений статьи 39 Градостроительного кодекса Российской Федерации, Федерального закона от 13.07.2020 № 193-ФЗ «О государственной поддержке предпринимательской деятельности в Арктической зоне Российской Федерации».

7. Расходы, связанные с организацией и проведением общественных обсуждений или публичных слушаний по проекту решения о предоставлении разрешения на отклонение от предельных параметров разрешенного строительства, реконструкции объектов капитального строительства, несет физическое или юридическое лицо, заинтересованное в предоставлении такого разрешения.

8. На основании заключения о результатах общественных обсуждений или публичных слушаний по проекту решения о предоставлении разрешения на отклонение от предельных параметров разрешенного строительства, реконструкции объектов капитального строительства комиссия осуществляет подготовку рекомендаций о предоставлении такого разрешения или об отказе в предоставлении такого разрешения с указанием причин принятого решения и направляет указанные рекомендации Главе ЗАТО Александровск.

9. Глава ЗАТО Александровск в течение семи дней со дня поступления вышеуказанных рекомендаций принимает решение о предоставлении разрешения на отклонение от предельных параметров разрешенного строительства, реконструкции объектов капитального строительства или об отказе в предоставлении такого разрешения с указанием причин принятого решения. Решение Главы ЗАТО Александровск оформляется постановлением администрации ЗАТО Александровск.

10. Со дня поступления в орган местного самоуправления уведомления о выявлении самовольной постройки от исполнительных органов государственной власти, уполномоченных на осуществление государственного строительного надзора, государственного земельного надзора, государственного надзора в области использования и охраны водных объектов, государственного надзора в области охраны и использования особо охраняемых природных территорий, государственного надзора за состоянием, содержанием, сохранением, использованием, популяризацией и государственной охраной объектов культурного наследия, от исполнительных органов государственной власти, уполномоченных на осуществление федерального государственного лесного надзора (лесной охраны), подведомственных им государственных учреждений, должностных лиц государственных учреждений, осуществляющих управление особо охраняемыми природными территориями федерального и регионального значения, являющихся государственными инспекторами в области охраны окружающей среды, или от органов местного самоуправления, осуществляющих муниципальный земельный контроль или муниципальный контроль в области охраны и использования особо охраняемых природных территорий, не допускается предоставление разрешения на отклонение от предельных параметров разрешенного строительства, реконструкции объектов капитального

строительства в отношении земельного участка, на котором расположена такая постройка, до ее сноса или приведения в соответствие с установленными требованиями, за исключением случаев, если по результатам рассмотрения данного уведомления органом местного самоуправления в исполнительный орган государственной власти, должностному лицу, в государственное учреждение или орган местного самоуправления, которые указаны в настоящем пункте и от которых поступило данное уведомление, направлено уведомление о том, что наличие признаков самовольной постройки не усматривается либо вступило в законную силу решение суда об отказе в удовлетворении исковых требований о сносе самовольной постройки или ее приведении в соответствие с установленными требованиями.

11. Физическое или юридическое лицо вправе оспорить в судебном порядке решение о предоставлении разрешения на отклонение от предельных параметров разрешенного строительства, реконструкции объектов капитального строительства или об отказе в предоставлении такого разрешения.

Статья 12. Осуществление строительства, реконструкции, капитального ремонта объектов капитального строительства на территории ЗАТО Александровск

1. Строительство, реконструкция, капитальный ремонт объектов капитального строительства на территории ЗАТО Александровск осуществляется правообладателями земельных участков, объектов капитального строительства в границах объектов их прав в соответствии с требованиями, установленными Градостроительным кодексом Российской Федерации, настоящими Правилами.

2. Строительство, реконструкция, капитальный ремонт объектов капитального строительства на территории ЗАТО Александровск осуществляется на основании проектной документации, разработанной применительно к объектам капитального строительства и (или) их частям, реконструируемым в границах принадлежащего застройщику земельного участка, а также отдельных разделов проектной документации при проведении капитального ремонта объектов капитального строительства в соответствии с требованиями Градостроительного кодекса Российской Федерации, технических регламентов, настоящих Правил.

3. В случае планируемого строительства объекта капитального строительства, в связи с размещением которого в соответствии с федеральным законом, положением о зоне с особыми условиями использования территории подлежит установлению зона с особыми условиями использования территории, или в случае реконструкции объекта капитального строительства, в результате которой в отношении реконструированного объекта подлежит установлению зона с особыми условиями использования территории или ранее установленная зона с особыми условиями использования территории подлежит изменению, застройщик до дня обращения в уполномоченные в соответствии с Градостроительным кодексом Российской Федерации на выдачу разрешений на строительство органы государственной власти, органы местного самоуправления, организации с заявлением о выдаче разрешения на строительство обязан обратиться с заявлением об установлении или изменении зоны с особыми условиями использования территории с приложением документов, предусмотренных положением о зоне с особыми условиями использования территории соответствующего вида, в органы государственной власти или органы местного самоуправления, уполномоченные на принятие решений об установлении, изменении, о прекращении существования зоны с особыми условиями использования территории.

4. В случае, если для строительства, реконструкции объекта капитального строительства, в связи с размещением которого устанавливается зона с особыми условиями использования территории, не требуется выдача разрешения на строительство, застройщик в срок не позднее пяти рабочих дней со дня утверждения проектной документации на строительство, реконструкцию такого объекта обязан обратиться с заявлением об установлении или изменении зоны с особыми условиями использования территории с

приложением документов, предусмотренных положением о зоне с особыми условиями использования территории соответствующего вида, в органы государственной власти или органы местного самоуправления, уполномоченные на принятие решений об установлении, изменении, о прекращении существования зоны с особыми условиями использования территории.

5. В случае, если в связи с размещением объекта капитального строительства, планируемого к строительству, реконструкции, подлежат установлению зоны с особыми условиями использования территорий разного вида, предусмотренные пунктами 13 и 15 статьи 106 Земельного кодекса Российской Федерации требования должны быть выполнены застройщиком в отношении зоны с особыми условиями использования территории каждого вида.

6. Со дня установления или изменения зоны с особыми условиями использования территории в отношении планируемых к строительству, реконструкции объектов капитального строительства и до дня ввода указанных объектов в эксплуатацию независимо от ограничений использования земельных участков, установленных в границах зоны с особыми условиями использования территории, допускается, за исключением случая установления зоны с особыми условиями использования территории в соответствии с пунктом 15 статьи 106 Земельного кодекса Российской Федерации:

1) использование земельных участков, расположенных в границах данной зоны, в соответствии с ранее установленным видом разрешенного использования земельных участков для целей, не связанных со строительством, с реконструкцией объектов капитального строительства;

2) использование земельных участков, расположенных в границах данной зоны, для строительства, реконструкции объектов капитального строительства на основании разрешения на строительство, выданного до дня установления или изменения зоны с особыми условиями использования территории, или в случае начала строительства, реконструкции до дня установления или изменения данной зоны, если для строительства, реконструкции указанного объекта капитального строительства не требуется выдача разрешения на строительство;

3) использование зданий, сооружений, расположенных в границах такой зоны, в соответствии с их видом разрешенного использования.

7. Реконструкция и капитальный ремонт объектов культурного наследия, а также строительство в зонах охраны таких объектов допускается только при наличии согласования исполнительного органа государственной власти Мурманской области, уполномоченного в сфере сохранения, использования, популяризации и государственной охраны объектов культурного наследия (памятников истории и культуры) народов Российской Федерации, расположенных на территории Мурманской области.

8. При необходимости прекращения работ по строительству, реконструкции объекта капитального строительства или их приостановления более чем на шесть месяцев застройщик или заказчик должен обеспечить консервацию объекта капитального строительства.

9. Правообладатели земельных участков обязаны обеспечить:

1) целостность и сохранность находящихся на земельном участке подземных и наземных транзитных инженерных сетей и сооружений и информирование владельцев инженерных сетей и сооружений обо всех обнаруженных повреждениях, неисправностях;

2) беспрепятственный допуск владельцев и эксплуатирующих предприятий, в ведении которых находятся транзитные инженерные сети для их ремонта и технического обслуживания;

3) возможность производить реконструкцию и модернизацию транзитных инженерных сетей;

4) возможность подключения к сетям инженерно-технического обеспечения, электрическим сетям, сетям телефонизации и радиофикации согласно техническим условиям владельцев сетей;

5) выполнение требований работников предприятий и организаций, в ведении которых находятся инженерные сети, направленных на обеспечение сохранности коммуникаций, предотвращение несчастных случаев.

Статья 13. Строительный контроль и государственный строительный надзор

1. В процессе строительства, реконструкции, капитального ремонта объектов капитального строительства проводится строительный контроль и осуществляется государственный строительный надзор.

2. Порядок проведения строительного контроля и осуществления государственного строительного надзора определены статьями 53, 54 Градостроительного кодекса Российской Федерации.

Статья 14. Снос объектов капитального строительства

1. Снос объекта капитального строительства осуществляется на основании решения собственника объекта капитального строительства или застройщика либо в случаях, предусмотренных Градостроительным кодексом Российской Федерации, другими федеральными законами, на основании решения суда или органа местного самоуправления.

2. Снос объекта капитального строительства осуществляется в соответствии с требованиями главы 6.4 Градостроительного кодекса Российской Федерации.

3. Снос объектов недвижимого имущества, расположенных на земельных участках в границах зон с особыми условиями использования территорий, осуществляется в случае, если в соответствии с ограничениями использования земельных участков, установленными в границах зоны с особыми условиями использования территории, размещение объектов недвижимого имущества запрещается, или в случае, если собственник объекта недвижимости не изменил его разрешенное использование (назначение) на вид разрешенного использования, допустимый в соответствии с указанными ограничениями и градостроительным регламентом, лесохозяйственным регламентом, положением об особо охраняемой природной территории, в срок, предусмотренный соглашением о возмещении убытков, а в случае отсутствия указанного соглашения в срок, предусмотренный пунктом 4 статьи 107 Земельного кодекса Российской Федерации.

Статья 15. Красные линии

1. При проектировании и осуществлении любого вида строительства, реконструкции, посадке зеленых насаждений необходимо строго соблюдать границы территорий общего пользования – красные линии.

2. Установление, изменение, отмена красных линий осуществляется на основании генеральных планов в ходе подготовки и утверждения документации по планировке территории.

3. Реконструкция зданий, их частей, наземных сооружений (кроме указанных в пункте 4 статьи 15 настоящих Правил), находящихся в границах красных линий улиц и дорог или расположенных на участках, предназначенных для иного использования (прокладка городских инженерных коммуникаций, новых магистралей и улиц, устройство транспортных развязок, новых площадей, набережных, зеленых насаждений общего пользования), а также любой вид строительства, в том числе сооружение отдельных частей и деталей зданий (портики, лестницы), в границах красных линий не допускается.

4. Допускается размещение в границах красных линий территорий общего пользования – территорий, которыми беспрепятственно пользуется неограниченный круг лиц (в том числе площадей, улиц, проездов, набережных, береговых полос водных объектов общего пользования, скверов, бульваров):

- инженерных коммуникаций (без возведения строений);
- элементов благоустройства и озеленения;
- шумозащитных устройств;
- рекламных конструкций;
- технических средств информации и организации движения;
- парковок (без устройства ограждений, сооружения подпорных стенок и других подобных элементов);
- киосков для продажи печатных изделий;
- остановочных павильонов на остановочных пунктах маршрутов регулярных перевозок.

5. Земельные участки, сформированные в границах красных линий, не предоставляются в собственность.

6. Физические и юридические лица, допустившие нарушения границ красных линий, обязаны в сроки, установленные администрацией ЗАТО Александровск, устранить эти нарушения.

7. Физические и юридические лица при осуществлении строительства и реконструкции магистралей, улиц, инженерных коммуникаций и транспортных сооружений обязаны освободить земельный участок от строений и сооружений, расположенных в границах красных линий, в соответствии с градостроительным и земельным законодательством.

Статья 16. Муниципальный земельный контроль

1. Муниципальный земельный контроль – система мер, направленная на предотвращение, выявление и пресечение нарушений законодательства в области охраны землепользования, обеспечения соблюдения субъектами хозяйственной и иной деятельности требований, в том числе нормативов и нормативных документов, в области охраны землепользования.

2. Муниципальный земельный контроль проводится в порядке, установленном законодательством Российской Федерации и нормативными правовыми актами органов местного самоуправления ЗАТО Александровск.

Статья 17. Отдельные права использования земельных участков и объектов капитального строительства, возникшие до вступления в силу Правил. Использование и строительные изменения объектов недвижимости, не соответствующих Правилам

1. Принятые до введения в действие настоящих Правил муниципальные правовые акты ЗАТО Александровск по вопросам землепользования и застройки применяются в части, не противоречащей настоящим Правилам.

2. Разрешения на строительство, выданные до вступления в силу настоящих Правил землепользования и застройки, являются действительными.

3. Отношения граждан и их объединений и органов местного самоуправления ЗАТО Александровск в части самовольного занятия земельных участков, самовольного строительства, использования самовольно занятых земельных участков и самовольных построек регулируются гражданским и земельным законодательством Российской Федерации.

4. Земельные участки или объекты капитального строительства, виды разрешенного использования, предельные (минимальные и (или) максимальные) размеры и предельные

параметры которых не соответствуют градостроительному регламенту, могут использоваться без установления срока приведения их в соответствие с градостроительным регламентом, за исключением случаев если использование таких земельных участков и объектов капитального строительства опасно для жизни или здоровья человека, для окружающей среды, объектов культурного наследия.

5. Реконструкция указанных в пункте 4 статьи 17 настоящих Правил объектов капитального строительства может осуществляться только путем приведения таких объектов в соответствие с градостроительным регламентом или путем уменьшения их несоответствия предельным параметрам разрешенного строительства, реконструкции. Изменение видов разрешенного использования указанных земельных участков и объектов капитального строительства может осуществляться путем приведения их в соответствие с видами разрешенного использования земельных участков и объектов капитального строительства, установленными градостроительным регламентом.

6. Площадь и строительный объем объектов недвижимости, вид (виды) использования которых не содержатся в списке разрешенных для соответствующей территориальной зоны, не могут быть увеличены. На этих объектах не допускается увеличивать объемы и интенсивность производственной и иной хозяйственной деятельности без приведения используемой технологии в соответствие с экологическими, санитарно-гигиеническими, противопожарными, иными нормативами и стандартами безопасности, охраны здоровья людей.

7. Не соответствующий градостроительному регламенту вид использования земельного участка, объекта капитального строительства не может быть заменен на иной несоответствующий градостроительному регламенту вид использования.

8. Здание или сооружение, не соответствующее видам разрешенного использования, установленным настоящими Правилами, и находящееся в состоянии значительного разрушения, не может быть перестроено кроме как в соответствии с разрешенными градостроительным регламентом видами использования и параметрами разрешенного строительства.

Глава II. Карта градостроительного зонирования.

Раздел 8. Карта градостроительного зонирования, отдельные карты

Статья 18. Состав карт, включенных в Правила

1. Карты, включенные в состав Правил, выполнены с учетом сложившейся планировки территории и существующего землепользования, функциональных зон и параметров их планируемого развития, определенных генеральным планом, возможности сочетания в пределах одной территориальной зоны различных видов существующего и планируемого использования земельных участков, видов территориальных зон, определенных Градостроительным кодексом Российской Федерации.

2. Состав карт, включенных в Правила (далее – карты градостроительного зонирования):

- 1) карта градостроительного зонирования ЗАТО Александровск;
- 2) карта градостроительного зонирования г. Полярный (Приложение № 2);
- 3) карта градостроительного зонирования г. Снежногорск (Приложение № 3);
- 4) карта градостроительного зонирования г. Гаджиево (Приложение № 4);
- 5) карта градостроительного зонирования н.п. Оленья Губа (Приложение № 5).

В случае принятия решения о комплексном развитии территории по инициативе органа местного самоуправления, заключения органом местного самоуправления договора о комплексном развитии территории с правообладателями земельных участков и (или) расположенных на них объектов недвижимого имущества, по инициативе этих

правообладателей, состав карт, включенных в Правила, дополняется картой, на которой устанавливаются территории, в границах которых предусматривается осуществление деятельности по комплексному развитию территории. Границы таких территорий при их установлении в обязательном порядке отображаются на картах градостроительного зонирования.

3. Границы территориальных зон установлены на картах градостроительного зонирования. Границы территориальных зон установлены с учетом:

1) возможности сочетания в пределах одной территориальной зоны различных видов существующего и планируемого использования земельных участков;

2) функциональных зон и параметров их планируемого развития, определенных генеральными планами;

3) состава территориальных зон, определенного градостроительным кодексом Российской Федерации;

4) сложившейся планировочной структуры территории и существующего землепользования;

5) планируемых изменений границ земель различных категорий;

6) предотвращения возможности причинения вреда объектам капитального строительства, расположенным на смежных земельных участках.

4. Границы территориальных зон установлены:

1) по линиям магистралей, улиц, проездов, разделяющим транспортные потоки противоположных направлений;

2) по красным линиям;

3) по границам земельных участков;

4) по границам населенных пунктов в пределах муниципального образования;

5) по границам муниципального образования;

6) по естественным границам природных объектов.

Статья 19. Кодировка территориальных зон

Типы зон	Кодировка	Виды зон
Жилые зоны	Ж1	Зона застройки индивидуальными жилыми домами
	Ж3	Зона застройки среднеэтажными жилыми домами блокированной застройки и многоквартирными домами
	Ж4	Зона застройки многоэтажными многоквартирными жилыми домами
Общественно-деловые зоны	О1	Зона делового, общественного и коммерческого назначения
	О2	Зона размещения объектов социального и коммунально-бытового назначения
Производственные зоны, зоны инженерной и транспортной инфраструктур	П1	Производственная зона
	П2	Коммунально-складская зона
	И	Зона размещения объектов инженерной инфраструктуры

Типы зон	Кодировка	Виды зон
Производственные зоны, зоны инженерной и транспортной инфраструктур	Т	Зона размещения объектов транспортной инфраструктуры
Зоны сельскохозяйственного использования	СХ1	Зона сельскохозяйственного использования
Рекреационные зоны	Р	Зона рекреационного назначения
Зоны специального назначения	Сп1	Зона специального назначения, связанная с захоронениями
	Сп2	Зона специального назначения, связанная с государственными объектами
	Сп3	Зона специального назначения, связанная с переработкой и размещением отходов

Статья 20. Карты градостроительного зонирования

1. На картах градостроительного зонирования:

1) установлены границы территориальных зон, которые в соответствии с Градостроительным кодексом Российской Федерации отвечают требованию принадлежности каждого земельного участка только к одной территориальной зоне;

2) отображены границы зон с особыми условиями использования территорий;

3) отображены границы зон территорий объектов культурного наследия.

2. Территориальные зоны обозначены на карте границ территориальных зон по видам территориальных зон графически (цветом). Графическое (цветовое) обозначение территориальных зон на карте границ территориальных зон дополнено цифровыми и буквенными обозначениями каждой из территориальных зон по их видам и составу в соответствии с кодировкой, указанной в статье 19 настоящих Правил.

3. На картах градостроительного зонирования выделены следующие виды территориальных зон:

1) жилые;

2) общественно-деловые;

3) производственные, инженерной и транспортной инфраструктур;

4) сельскохозяйственного использования;

5) рекреационного назначения;

6) специального назначения.

4. Зона застройки индивидуальными жилыми домами предназначена для застройки малоэтажными индивидуальными жилыми домами (коттеджная, блокированная и усадебная застройка), допускается размещение объектов образования, иных объектов согласно градостроительным регламентам. В территориальной зоне разрешено размещение объектов коммунального обслуживания, если их размещение не влияет на окружающую среду, не причиняет неудобства жителям, не требует установления санитарной или охранной

зоны, а площадь земельных участков под названными объектами, не превышает 20% от площади территории зоны.

5. Зона застройки среднеэтажными жилыми домами блокированной застройки и многоквартирными домами предназначена для застройки многоквартирными многоэтажными жилыми домами (пригодными для круглогодичного проживания, высотой не выше восьми надземных этажей, разделенных на две и более квартиры). Допускается размещение объектов социального и культурно-бытового обслуживания населения преимущественно местного значения, коммунально-бытового назначения, стоянок автомобильного транспорта, объектов, связанных с проживанием граждан и не оказывающих негативного воздействия на окружающую среду, иных объектов согласно градостроительным регламентам. В территориальной зоне разрешено размещение объектов коммунального обслуживания, если их размещение не влияет на окружающую среду, не причиняет неудобства жителям, не требует установления санитарной или охранной зоны, а площадь земельных участков под названными объектами, не превышает 20% от площади территории зоны.

6. Зона застройки многоэтажными многоквартирными жилыми домами предназначена для застройки многоквартирными многоэтажными жилыми домами (пригодными для круглогодичного проживания, высотой 9 этажей и выше, включая подземные, разделенные восемнадцать и более квартир). Допускается размещение объектов социального и культурно-бытового обслуживания населения преимущественно местного значения, коммунально-бытового назначения, стоянок автомобильного транспорта, объектов, связанных с проживанием граждан и не оказывающих негативного воздействия на окружающую среду, иных объектов согласно градостроительным регламентам. В территориальной зоне разрешено размещение объектов коммунального обслуживания, если их размещение не влияет на окружающую среду, не причиняет неудобства жителям, не требует установления санитарной или охранной зоны, а площадь земельных участков под названными объектами, не превышает 20% от площади территории зоны.

7. Зона делового, общественного и коммерческого назначения предназначена для строительства, содержания и использования зданий административных, научно-исследовательских учреждений, объектов делового, финансового назначения, торговли, общественного питания, предпринимательской деятельности, иных объектов, связанных с обеспечением жизнедеятельности граждан. В данной территориальной зоне разрешено размещение объектов инженерного обеспечения, если площадь земельных участков под названными объектами, не превышает 20% от площади территории зоны.

8. Зона размещения объектов социального и коммунально-бытового назначения предназначена строительства, содержания и использования зданий, в целях обеспечения удовлетворения социальных, духовных и бытовых потребностей человека. В данной территориальной зоне разрешено размещение объектов инженерного обеспечения, если площадь земельных участков под названными объектами, не превышает 20% от площади территории зоны.

9. Производственная зона предназначена для размещения промышленных, коммунальных, складских объектов с санитарно-защитными зонами согласно СанПиН, а также обеспечивающих их функционирование объектов, определяемых технологическими требованиями.

10. На территориях коммунально-складских зон следует размещать предприятия пищевой (пищевкусовой, мясной и молочной) промышленности, общетоварные (продовольственные и непродовольственные), специализированные склады (холодильники, картофеле-, овоще-, фруктохранилища), предприятия коммунального и бытового

обслуживания населения. Зона предназначена для формирования комплексов производственных, складских баз с санитарно-защитной зоной до 100 метров.

11. На территориях зон размещения объектов инженерной инфраструктуры следует размещать объекты инженерной инфраструктуры.

12. Зона размещения объектов транспортной инфраструктуры предназначена для размещения различного рода путей сообщения и сооружений, используемых для перевозки людей или грузов, либо передачи веществ.

13. Зона сельскохозяйственного использования выделена для сохранения сельскохозяйственных угодий на землях населенных пунктов и обеспечения условий для ведения личных подсобных хозяйств.

14. Зона рекреационного назначения предназначена для обустройства мест для занятия спортом, физкультурой, пешими или верховыми прогулками, отдыха, наблюдения за природой, пикников, охоты, рыбалки и иной рекреационной деятельности.

15. Зона специального назначения, связанная с захоронениями, предназначена для размещения кладбищ, колумбариев.

16. Зона специального назначения, связанная с государственными объектами, предназначена для размещения военных и других объектов, в отношении территорий которых устанавливается особый режим.

17. Зона специального назначения, связанная с переработкой и размещением отходов предназначена для размещения объектов, связанных с хранением и утилизацией бытовых отходов.

18. Виды зон с особыми условиями использования территорий, подлежащих отображению на картах градостроительного зонирования, установлены статьей 105 Земельного кодекса Российской Федерации.

19. Установление, изменение, прекращение существования зон с особыми условиями использования территорий осуществляются в соответствии со статьей 106 Земельного кодекса Российской Федерации.

20. Со дня установления или изменения зоны с особыми условиями использования территории на земельных участках, расположенных в границах такой зоны, не допускаются строительство, использование зданий, сооружений, разрешенное использование (назначение) которых не соответствует ограничениям использования земельных участков, предусмотренных решением об установлении, изменении зоны с особыми условиями использования территории, а также иное использование земельных участков, не соответствующее указанным ограничениям, если иное не предусмотрено пунктами 2 и 4 статьи 107 Земельного кодекса Российской Федерации. Реконструкция указанных зданий, сооружений может осуществляться только путем их приведения в соответствие с ограничениями использования земельных участков, установленными в границах зоны с особыми условиями использования территории.

21. Приведение разрешенного использования (назначения) и (или) параметров зданий, сооружений, введенных в эксплуатацию до дня установления зоны с особыми условиями использования территории, разрешенного использования земельных участков в соответствие с ограничениями использования земельных участков, установленными в границах зоны с особыми условиями использования территории, или снос зданий, сооружений, объектов незавершенного строительства, размещение которых в зоне с особыми условиями использования территории не допускается, осуществляется в течение трех лет со дня установления такой зоны, а в случае, предусмотренном пунктом 2 статьи 107 Земельного кодекса Российской Федерации, в течение двух лет со дня ввода в эксплуатацию построенного, реконструированного объекта капитального строительства, в связи с размещением которого установлена или изменена такая зона.

22. В соответствии с законодательством Российской Федерации на соответствующих картах градостроительного зонирования в составе Правил могут отображаться следующие зоны с особыми условиями использования территорий:

- 1) зоны охраны объектов культурного наследия;
- 2) защитная зона объекта культурного наследия;
- 3) охранный зона объектов электроэнергетики (объектов электросетевого хозяйства и объектов по производству электрической энергии);
- 4) охранный зона железных дорог;
- 5) придорожные полосы автомобильных дорог;
- 6) охранный зона трубопроводов (газопроводов, нефтепроводов и нефтепродуктопроводов, аммиакопроводов);
- 7) охранный зона линий и сооружений связи;
- 8) приаэродромная территория;
- 9) зона охраняемого объекта;
- 10) зона охраняемого военного объекта, охранный зона военного объекта, запретные и специальные зоны, устанавливаемые в связи с размещением указанных объектов;
- 11) охранный зона особо охраняемой природной территории (государственного природного заповедника, национального парка, природного парка, памятника природы);
- 12) охранный зона стационарных пунктов наблюдений за состоянием окружающей среды, ее загрязнением;
- 13) водоохранная (рыбоохранная) зона;
- 14) прибрежная защитная полоса;
- 15) зоны санитарной охраны источников питьевого и хозяйственно-бытового водоснабжения, а также устанавливаемые в случаях, предусмотренных Водным кодексом Российской Федерации, в отношении подземных водных объектов зоны специальной охраны;
- 16) зоны затопления и подтопления;
- 17) санитарно-защитная зона;
- 18) зона ограничений передающего радиотехнического объекта, являющегося объектом капитального строительства;
- 19) охранный зона пунктов государственной геодезической сети, государственной нивелирной сети и государственной гравиметрической сети;
- 20) зона наблюдения;
- 21) зона безопасности с особым правовым режимом;
- 22) рыбохозяйственная заповедная зона;
- 23) зона минимальных расстояний до магистральных или промышленных трубопроводов (газопроводов, нефтепроводов и нефтепродуктопроводов, аммиакопроводов);
- 24) охранный зона гидроэнергетического объекта;
- 25) охранный зона тепловых сетей.

23. Границы зон с особыми условиями использования территорий могут не совпадать с границами территориальных зон и границами земельных участков.

24. Применительно к зонам с особыми условиями использования территории, градостроительные регламенты устанавливаются Правилами в соответствии с законодательством Российской Федерации. По отношению к градостроительным регламентам, установленным для территориальных зон, они являются приоритетными.

25. Территорией объекта культурного наследия является территория, непосредственно занятая данным объектом культурного наследия и (или) связанная с ним исторически и функционально, являющаяся его неотъемлемой частью и установленная в соответствии со статьей 3.1 Федерального закона от 25.06.2002 № 73-ФЗ «Об объектах культурного наследия (памятниках истории и культуры) народов Российской Федерации».

26. В территорию объекта культурного наследия могут входить земли, земельные участки, части земельных участков, водные объекты или их части, находящиеся в государственной или муниципальной собственности либо в собственности физических или юридических лиц.

27. Границы территории объекта культурного наследия могут не совпадать с границами существующих земельных участков. В границах территории объекта культурного наследия могут находиться земли, в отношении которых не проведен государственный кадастровый учет.

28. Границы территории объекта культурного наследия, за исключением границ территории объекта археологического наследия, определяются проектом границ территории объекта культурного наследия на основании архивных документов, в том числе исторических поземельных планов, и научных исследований с учетом особенностей каждого объекта культурного наследия, включая степень его сохранности и этапы развития.

29. Проект границ территории объекта культурного наследия оформляется в графической форме и в текстовой форме (в виде схемы границ). Требования к составлению проектов границ территорий объектов культурного наследия установлены Приказом Минкультуры России от 04.06.2015 № 1745 «Об утверждении требований к составлению проектов границ территорий объектов культурного наследия».

30. Границы территории объекта культурного наследия, включаемого в единый государственный реестр объектов культурного наследия (памятников истории и культуры) народов Российской Федерации, утверждаются в составе акта федерального органа исполнительной власти, уполномоченного Правительством Российской Федерации в области сохранения, использования, популяризации и государственной охраны объектов культурного наследия, о включении указанного объекта культурного наследия в единый государственный реестр объектов культурного наследия (памятников истории и культуры) народов Российской Федерации – для объекта культурного наследия федерального значения, в составе акта органа исполнительной власти Мурманской области, уполномоченного в области сохранения, использования, популяризации и государственной охраны объектов культурного наследия, о включении указанного объекта культурного наследия в единый государственный реестр объектов культурного наследия (памятников истории и культуры) народов Российской Федерации – для объекта культурного наследия регионального значения и объекта культурного наследия местного (муниципального) значения.

31. Границы территории выявленного объекта культурного наследия утверждаются актом органа исполнительной власти Мурманской области, уполномоченного в области сохранения, использования, популяризации и государственной охраны объектов культурного наследия, в порядке, установленном Законом Мурманской области от 26.10.2006 № 801-01-ЗМО «Об объектах культурного наследия (памятниках истории и культуры) в Мурманской области».

32. Изменение границ территории объекта культурного наследия осуществляется в случаях выявления документов или результатов историко-архитектурных, историко-градостроительных, архивных и археологических исследований, отсутствовавших при подготовке утвержденного проекта границ территории объекта культурного наследия и дающих основания для пересмотра установленных границ территории объекта культурного наследия, в порядке, установленном статьей 3.1 Федерального закона от 25.06.2002 № 73-ФЗ «Об объектах культурного наследия (памятниках истории и культуры) народов Российской Федерации» для утверждения границ территории объекта культурного наследия.

33. Сведения о границах территории объекта культурного наследия, об ограничениях использования объекта недвижимого имущества, находящегося в границах территории объекта культурного наследия, вносятся в Единый государственный реестр недвижимости в соответствии с Федеральным законом от 13.07.2015 № 218-ФЗ «О государственной регистрации недвижимости». Отсутствие в Едином государственном реестре недвижимости сведений, указанных в настоящем пункте, не является основанием для несоблюдения требований к осуществлению деятельности в границах территории объекта культурного наследия, установленных земельным законодательством Российской Федерации и статьей 5.1 Федерального закона от 25.06.2002 № 73-ФЗ «Об объектах культурного наследия (памятниках истории и культуры) народов Российской Федерации».

Глава III. Градостроительные регламенты

Раздел 9. Общие положения

Статья 21. Цели установления, содержание градостроительных регламентов. Действие градостроительных регламентов

1. Градостроительные регламенты устанавливаются в целях определения правового режима земельных участков, равно как всего, что находится над и под поверхностью земельных участков и используется в процессе их застройки и последующей эксплуатации объектов капитального строительства.

2. Градостроительные регламенты устанавливаются с учетом:

1) фактического использования земельных участков и объектов капитального строительства в границах территориальной зоны;

2) возможности сочетания в пределах одной территориальной зоны различных видов существующего и планируемого использования земельных участков и объектов капитального строительства;

3) функциональных зон и характеристик их планируемого развития, определенных документами территориального планирования муниципальных образований;

4) видов территориальных зон;

5) требований охраны объектов культурного наследия, а также особо охраняемых природных территорий, иных природных объектов.

3. Действие градостроительного регламента распространяется в равной мере на все земельные участки и объекты капитального строительства, расположенные в пределах границ территориальной зоны, обозначенной на карте градостроительного зонирования.

4. Действие градостроительного регламента не распространяется на земельные участки:

1) в границах территорий памятников и ансамблей, включенных в единый государственный реестр объектов культурного наследия (памятников истории и культуры) народов Российской Федерации, а также в границах территорий памятников или ансамблей, которые являются выявленными объектами культурного наследия, и решения о режиме содержания, параметрах реставрации, консервации, воссоздания, ремонта и приспособлении которых принимаются в порядке, установленном законодательством Российской Федерации об охране объектов культурного наследия;

2) в границах территорий общего пользования;

3) предназначенные для размещения линейных объектов и (или) занятые линейными объектами;

4) предоставленные для добычи полезных ископаемых.

5. Градостроительные регламенты не устанавливаются для земель лесного фонда, земель, покрытых поверхностными водами, земель запаса, земель особо охраняемых природных территорий (за исключением земель лечебно-оздоровительных местностей и курортов), сельскохозяйственных угодий в составе земель сельскохозяйственного назначения, земельных участков, расположенных в границах особых экономических зон и территорий опережающего социально-экономического развития.

Статья 22. Состав и содержание градостроительных регламентов, особенности их применения

1. В градостроительном регламенте в отношении земельных участков и объектов капитального строительства, расположенных в пределах соответствующей территориальной зоны, указываются:

1) виды разрешенного использования земельных участков и объектов капитального строительства;

2) предельные (минимальные и (или) максимальные) размеры земельных участков и предельные параметры разрешенного строительства, реконструкции объектов капитального строительства;

3) ограничения использования земельных участков и объектов капитального строительства, устанавливаемые в соответствии с законодательством Российской Федерации;

4) расчетные показатели минимально допустимого уровня обеспеченности территории объектами коммунальной, транспортной, социальной инфраструктур и расчетные показатели максимально допустимого уровня территориальной доступности указанных объектов для населения в случае, если в границах территориальной зоны, применительно к которой устанавливается градостроительный регламент, предусматривается осуществление деятельности по комплексному развитию территории.

2. Виды разрешенного использования земельных участков и объектов капитального строительства определены частью 1 статьи 37 Градостроительного кодекса Российской Федерации, статьей 6 настоящих Правил.

3. Установление основных видов разрешенного использования земельных участков и объектов капитального строительства является обязательным применительно к каждой территориальной зоне, в отношении которой устанавливается градостроительный регламент.

4. Виды разрешенного использования земельных участков, установленные градостроительными регламентами, согласно требованиям земельного законодательства Российской Федерации, определены с учетом классификатора видов разрешенного использования земельных участков, утвержденного приказом Росреестра от 10.11.2020 № П/0412.

5. Отнесение объектов, не перечисленных в классификаторе видов разрешенного использования земельных участков, утвержденном приказом Росреестра от 10.11.2020 № П/0412, к объектам основных или условно разрешенных видов использования земельных участков, осуществляется комиссией.

6. Предельные (минимальные и (или) максимальные) размеры земельных участков и предельные параметры разрешенного строительства, реконструкции объектов капитального строительства включают в себя:

1) предельные (минимальные и (или) максимальные) размеры земельных участков, в том числе их площадь;

2) минимальные отступы от границ земельных участков в целях определения мест допустимого размещения зданий, строений, сооружений, за пределами которых запрещено строительство зданий, строений, сооружений;

3) предельное количество этажей или предельную высоту зданий, строений, сооружений;

4) максимальный процент застройки в границах земельного участка, определяемый как отношение суммарной площади земельного участка, которая может быть застроена, ко всей площади земельного участка.

7. В случае если в градостроительном регламенте применительно к определенной территориальной зоне не устанавливаются предельные (минимальные и (или) максимальные) размеры земельных участков, в том числе их площадь, и (или) предусмотренные подпунктами 2 - 4 пункта 6 статьи 22 настоящих Правил предельные параметры разрешенного строительства, реконструкции объектов капитального строительства,

непосредственно в градостроительном регламенте применительно к этой территориальной зоне указывается, что такие предельные (минимальные и (или) максимальные) размеры земельных участков, предельные параметры разрешенного строительства, реконструкции объектов капитального строительства не подлежат установлению.

Статья 23. Предельные (минимальные и (или) максимальные) размеры земельных участков

1. В составе градостроительных регламентов настоящих Правил установлены предельные (минимальные и (или) максимальные) размеры земельных участков – их площадь.

2. Площадь земельного участка – это площадь геометрической фигуры, образованной проекцией границ земельного участка на горизонтальную плоскость. Площадь земельного участка выражается в квадратных метрах.

3. В зоне застройки индивидуальными жилыми домами размеры земельных участков, выделяемых около жилых домов:

- 400 - 1000 кв. м и более (включая площадь застройки) - при одно-, двухквартирных домах при размещении новой и реконструкции существующей застройки усадебного типа;
- 250 - 400 кв. м (включая площадь застройки) - при одно-, двух- или четырехквартирных домах коттеджного типа при размещении новой и реконструкции существующей малоэтажной застройки;
- 60 - 100 кв. м (без площади застройки) - при многоквартирных одно-, двух-, трехэтажных блокированных домах.

4. В зонах застройки среднеэтажными жилыми домами блокированной застройки и многоквартирными домами; многоэтажными многоквартирными домами минимальные и максимальные размеры земельных участков определяются согласно нормативам площади жилых зон в расчете на 1000 человек:

- среднеэтажная застройка домами от 4-х до 8-ми этажей - 8 га;
- многоэтажная застройка домами от 9-ти этажей и выше - 7 га.

5. Для рекреационных зон минимальная площадь земельного участка:

- площадь участка зоны массового кратковременного отдыха следует принимать не менее 50 га;
- для садов жилых зон – 3 га;
- для скверов – 0,5 га;
- для городских парков – 15 га;
- для объектов в границах зоны – не установлены.

6. Минимальная и максимальная площадь земельных участков для иных объектов, исключая объекты жилой застройки, принимается в соответствии с требованиями технических регламентов, строительных норм, санитарных норм.

7. Предельные размеры земельных участков прочих объектов капитального строительства, не указанных в настоящем подразделе, в соответствии с настоящими Правилами не подлежат установлению. Размеры земельных участков учреждений, организаций и предприятий обслуживания следует принимать по заданию на проектирование.

Статья 24. Предельные параметры разрешенного строительства, реконструкции объектов капитального строительства

1. В составе градостроительных регламентов настоящих Правил установлены следующие предельные параметры разрешенного строительства, реконструкции объектов капитального строительства (далее – предельные параметры):

1) минимальные отступы от границ земельных участков в целях определения мест допустимого размещения зданий, строений, сооружений, за пределами которых запрещено строительство зданий, строений, сооружений:

- минимальный отступ от красных линий;
- минимальный отступ от границы смежного земельного участка;

2) максимальное количество этажей или максимальная высота зданий, строений, сооружений:

3) максимальный процент застройки в границах земельного участка.

2. Величина минимального отступа от красной линии в целях определения мест допустимого размещения зданий, строений, сооружений:

1) для зоны застройки индивидуальными жилыми домами:

- до индивидуальных домов – не менее 2 м;
- до хозяйственных и прочих построек – не менее 5 м;
- в отдельных случаях в условиях сложившейся застройки допускается размещение жилых домов усадебного типа без отступа от красной линии;

2) для зон застройки среднеэтажными жилыми домами блокированной застройки и многоквартирными домами; многоэтажными многоквартирными домами: до всех зданий – не менее 5 м;

3) для производственных зон, зон инженерных и транспортных инфраструктур: до всех зданий от красных линий магистральных улиц всех типов – не менее 10 м;

4) для рекреационной зоны: до всех зданий от красных линий магистральных улиц всех типов – не менее 10 м;

5) для иных зон величину минимального отступа от красной линии следует принимать в соответствии с СП 42.13330.2016.

3. Минимальный отступ от границы смежного земельного участка:

1) для зоны застройки индивидуальными жилыми домами:

- до домов – не менее 3 м;
- до постройки для содержания скота и птицы – 4 м;
- до других построек (бани, гаража и др.) – не менее 1 м;
- до высокорослых деревьев – не менее 4 м от ствола, среднерослых – 2 м от ствола, кустарника – 1 м;

2) для иных зон величину минимального отступа от границ смежного земельного участка следует принимать на основе расчетов инсоляции и освещенности, соблюдения противопожарных и бытовых разрывов между зданиями, приведенных в технических регламентах, строительных нормах, санитарных нормах.

4. Максимальная высота зданий, строений, сооружений, максимальный процент застройки в границах земельного участка для территориальных зон приведены в таблице ниже.

Определение высоты здания, строения, сооружения приведено в пункте 1 статьи 1 настоящих Правил.

Код зоны	Максимальный процент застройки (%)	Максимальная высота (м)
Ж1	для индивидуальной застройки - 40, для блокированной застройки - 50	20
Ж3	40	не подлежит установлению
Ж4	40	не подлежит установлению
О1	100	не подлежит установлению
П1	80	не подлежит установлению

П2	60	50
И	60	не подлежит установлению
Т	60	не подлежит установлению
Р	7	для основных и условно разрешенных видов использования – не более 16, для вспомогательных видов использования – 7

Для территориальных зон О2, СХ1, Сп1, Сп2, Сп3 максимальная высота зданий, строений, сооружений, максимальный процент застройки в границах земельного участка не подлежат установлению.

Статья 25. Предельные параметры земельных участков и объектов капитального строительства в части озеленения территорий земельных участков

1. В целях настоящей статьи к озелененным территориям на земельных участках относятся части участков, которые не застроены крупным строением (или строениями) и не используются (не предназначены для использования) для проезжей части, парковки или тротуара и при этом покрыты зелеными насаждениями (газонами, цветниками, кустарником, высокоствольными растениями) и доступны для всех пользователей объектов, расположенных на земельном участке.

2. Озелененная территория может быть оборудована:

- 1) площадками для отдыха взрослых и детей;
- 2) спортивными площадками;
- 3) площадками для выгула собак;
- 4) теннисными кортами;
- 5) другими подобными объектами.

3. Озеленение земельных участков в зонах застройки среднеэтажными жилыми домами блокированной застройки и многоквартирными домами; многоквартирными домами предусматривается согласно СП 42.13330.2016. Минимальная площадь озеленения для указанных территориальных зон – 25%.

4. Для зоны делового, общественного и коммерческого назначения общие требования к озеленению земельных участков, размерам и озеленению санитарно-защитных зон следует принимать в соответствии с техническими регламентами, санитарными нормами и иными действующими нормативными техническими документами.

На озелененных участках площадь проекции крон деревьев и кустарников должна составлять не менее 50 % площади участка.

5. Для иных зон общие требования к озеленению земельных участков, размерам и озеленению санитарно-защитных зон следует принимать в соответствии с техническими регламентами, санитарными нормами и иными действующими нормативными техническими документами.

Статья 26. Использование земельных участков, на которые действие градостроительных регламентов не распространяется или для которых градостроительные регламенты не устанавливаются

1. Использование земельных участков, на которые действие градостроительных регламентов не распространяется или для которых градостроительные регламенты не устанавливаются, определяется уполномоченными федеральными органами исполнительной власти, уполномоченными органами исполнительной власти Мурманской области или уполномоченными органами местного самоуправления в соответствии с федеральными законами. Использование земельных участков в границах особых экономических зон определяется органами управления особыми экономическими зонами.

Раздел 10. Градостроительные регламенты в границах территориальных зон

Наименование территориальной зоны	Основные виды разрешенного использования земельных участков	Условно разрешенные виды разрешенного использования земельных участков	Вспомогательные виды разрешенного использования земельных участков
1	2	3	4
Жилые зоны			
Ж1 Зона застройки индивидуальными жилими домами	Для индивидуального жилищного строительства (2.1) Для ведения личного подсобного хозяйства (приусадебный земельный участок) (2.2) Блокированная жилая застройка (2.3) Образование и просвещение (3.5) Земельные участки (территории) общего пользования (12.0)	Передвижное жилье (2.4) Социальное обслуживание (3.2) Ветеринарное обслуживание (3.10) Объекты торговли (торговые центры, торгово-развлекательные центры (комплексы) (4.2) Рынки (4.3) Развлечение (4.8) Служебные гаражи (4.9)	Обслуживание жилой застройки (2.7)
Ж3 Зона застройки среднеэтажными жилими домами блокированной застройки и многоквартирными домами	Среднеэтажная жилая застройка (2.5) Многоэтажная жилая застройка (высотная застройка) (2.6) Образование и просвещение (3.5) Земельные участки (территории) общего пользования (12.0)	Социальное обслуживание (3.2) Ветеринарное обслуживание (3.10) Объекты торговли (торговые центры, торгово-развлекательные центры (комплексы) (4.2) Рынки (4.3) Развлечение (4.8) Служебные гаражи (4.9)	Обслуживание жилой застройки (2.7)
Ж4 Зона застройки многоэтажными многоквартирными домами	Многоэтажная жилая застройка (высотная застройка) (2.6) Среднеэтажная жилая застройка (2.5) Образование и просвещение (3.5) Земельные участки (территории) общего пользования (12.0)	Социальное обслуживание (3.2) Ветеринарное обслуживание (3.10) Объекты торговли (торговые центры, торгово-развлекательные центры (комплексы) (4.2) Рынки (4.3) Развлечение (4.8) Служебные гаражи (4.9)	Обслуживание жилой застройки (2.7)

Наименование территориальной зоны	Основные виды разрешенного использования земельных участков	Условно разрешенные виды разрешенного использования земельных участков	Вспомогательные виды разрешенного использования земельных участков
1	2	3	4
Общественно-деловые зоны			
О1 Зона делового, общественного и коммерческого назначения	Общественное управление (3.8) Обеспечение научной деятельности (3.9) Коммунальное обслуживание (3.1) Деловое управление (4.1) Объекты торговли (торговые центры, торгово-развлекательные центры (комплексы) (4.2) Рынки (4.3) Магазины (4.4) Банковская и страховая деятельность (4.5) Общественное питание (4.6) Гостиничное обслуживание (4.7) Развлечение (4.8) Земельные участки (территории) общего пользования (12.0)	Служебные гаражи (4.9)	Коммунальное обслуживание (3.1)
О2 Зона размещения объектов социального и коммунально-бытового назначения	Образование и просвещение (3.5) Здравоохранение (3.4) Социальное обслуживание (3.2) Бытовое обслуживание (3.3) Культурное развитие (3.6) Религиозное использование (3.7) Спорт (5.1) Земельные участки (территории) общего пользования (12.0)	Магазины (4.4) Служебные гаражи (4.9)	Коммунальное обслуживание (3.1)

Наименование территориальной зоны	Основные виды разрешенного использования земельных участков	Условно разрешенные виды разрешенного использования земельных участков	Вспомогательные виды разрешенного использования земельных участков
1	2	3	4
Производственные зоны, зоны инженерной и транспортной инфраструктур			
П1 Производственная зона	Недропользование (6.1) Тяжелая промышленность (6.2) Нефтехимическая промышленность (6.5) Строительная промышленность (6.6) Энергетика (6.7) Связь (6.8) Склад (6.9) Обеспечение научной деятельности (3.9) Деловое управление (4.1) Транспорт (7.0)	Магазины (4.4) Служебные гаражи (4.9) Хранение автотранспорта (2.7.1) Размещение гаражей для собственных нужд (2.7.2) Объекты торговли (торговые центры, торгово-развлекательные центры (комплексы) (4.2)	Коммунальное обслуживание (3.1) Бытовое обслуживание (3.3) Общественное питание (4.6)
П2 Коммунально-складская зона	Легкая промышленность (6.3) Пищевая промышленность (6.4) Склад (6.9) Деловое управление (4.1)	Магазины (4.4) Служебные гаражи (4.9) Хранение автотранспорта (2.7.1) Размещение гаражей для собственных нужд (2.7.2) Объекты торговли (торговые центры, торгово-развлекательные центры (комплексы) (4.2)	Коммунальное обслуживание (3.1) Бытовое обслуживание (3.3) Общественное питание (4.6) Транспорт (7.0)

Наименование территориальной зоны	Основные виды разрешенного использования земельных участков	Условно разрешенные виды разрешенного использования земельных участков	Вспомогательные виды разрешенного использования земельных участков
1	2	3	4
И Зона размещения объектов инженерной инфраструктуры	Коммунальное обслуживание (3.1)	Не установлены	Бытовое обслуживание (3.3) Общественное питание (4.6) Транспорт (7.0)
Т Зона размещения объектов транспортной инфраструктуры	Автомобильный транспорт (7.2) Служебные гаражи (4.9) Хранение автотранспорта (2.7.1) Размещение гаражей для собственных нужд (2.7.2) Трубопроводный транспорт (7.5)	Склад (6.9) Магазины (4.4) Объекты торговли (торговые центры, торгово-развлекательные центры (комплексы) (4.2) Бытовое обслуживание (3.3) Общественное питание (4.6)	Коммунальное обслуживание (3.1)
Зоны сельскохозяйственного использования			
СХ1 Зона сельскохозяйственного использования	Растениеводство (1.1) Животноводство (1.7) Пчеловодство (1.12) Ведение личного подсобного хозяйства на полевых участках (1.16) Земельные участки (территории) общего пользования (12.0)	Не установлены	Не установлены

Наименование территориальной зоны	Основные виды разрешенного использования земельных участков	Условно разрешенные виды разрешенного использования земельных участков	Вспомогательные виды разрешенного использования земельных участков
1	2	3	4
Рекреационные зоны			
Р Зона рекреационного назначения	Спорт (5.1) Природно-познавательный туризм (5.2) Поля для гольфа или конных прогулок (5.5) Культурное развитие (3.6) Общественное питание (4.6) Развлечение (4.8) Земельные участки (территории) общего пользования (12.0)	Гостиничное обслуживание (4.7) Передвижное жилье (2.4) Магазины (4.4) Служебные гаражи (4.9)	Коммунальное обслуживание (3.1)
Зоны специального назначения			
Сп1 Зона специального назначения, связанная с захоронениями	Ритуальная деятельность (12.1) Бытовое обслуживание (3.3) Религиозное использование (3.7) Земельные участки (территории) общего пользования (12.0)	Не установлены	Коммунальное обслуживание (3.1)
Сп2 Зона специального назначения, связанная с государственными объектами	Обеспечение обороны и безопасности (8.0) Обеспечение вооруженных сил (8.1) Обеспечение внутреннего правопорядка (8.4)	Не установлены	Коммунальное обслуживание (3.1)
Сп3 Зона специального назначения, связанная с переработкой и размещением отходов	Коммунальное обслуживание (3.1) Специальная деятельность (12.2)	Не установлены	Деловое управление (4.1)

ОПИСАНИЕ МЕСТОПОЛОЖЕНИЯ ГРАНИЦ
Зона застройки индивидуальными жилыми домами (Ж1)

(наименование объекта, местоположение границ которого описано (далее - объект))

Раздел 1

Сведения об объекте		
№ п/п	Характеристики объекта	Описание характеристик
1	2	3
1	Местоположение объекта	Мурманская область, г ЗАТО Александровск
2	Площадь объекта ± величина погрешности определения площади ($P \pm \Delta P$)	132 414 м ² ± 25 м ²
3	Иные характеристики объекта	Вид объекта реестра границ: Территориальная зона

Раздел 2

Сведения о местоположении границ объекта

1. Система координат МСК-51

2. Сведения о характерных точках границ объекта

Обозначение характерных точек границ	Координаты, м		Метод определения координат характерной точки	Средняя квадратическая погрешность положения характерной точки (Mt), м	Описание обозначения точки на местности (при наличии)
	X	Y			
1	2	3	4	5	6
1	668 869,29	1 456 922,95	Картометрический метод	25,00	—
2	668 829,31	1 456 943,98		25,00	
3	668 790,46	1 456 960,10		25,00	
4	668 776,11	1 456 963,12		25,00	
5	668 751,49	1 456 962,31		25,00	
6	668 731,02	1 456 958,23		25,00	
7	668 706,47	1 456 951,51		25,00	
8	668 711,24	1 456 944,01		25,00	
9	668 711,41	1 456 930,39		25,00	
10	668 739,54	1 456 902,29		25,00	
11	668 678,72	1 456 838,34		25,00	
12	668 614,48	1 456 867,96		25,00	
13	668 594,82	1 456 883,17		25,00	
14	668 578,30	1 456 856,93		25,00	
15	668 561,63	1 456 870,26		25,00	
16	668 558,05	1 456 869,03		25,00	
17	668 551,14	1 456 879,13		25,00	
18	668 552,58	1 456 882,97		25,00	
19	668 536,34	1 456 873,32		25,00	
20	668 523,90	1 456 872,88		25,00	
21	668 510,52	1 456 873,73		25,00	
22	668 491,82	1 456 879,78		25,00	
23	668 464,56	1 456 890,29		25,00	
24	668 446,29	1 456 894,51		25,00	
25	668 433,37	1 456 897,51		25,00	
26	668 402,22	1 456 900,66		25,00	
27	668 386,48	1 456 902,25		25,00	
28	668 370,66	1 456 902,18		25,00	
29	668 359,08	1 456 898,22		25,00	
30	668 353,63	1 456 896,37		25,00	
31	668 341,35	1 456 885,20		25,00	
32	668 320,66	1 456 872,56		25,00	
33	668 305,16	1 456 866,15		25,00	
34	668 287,85	1 456 859,00		25,00	
35	668 268,42	1 456 834,98		25,00	
36	668 257,04	1 456 828,92		25,00	
37	668 238,92	1 456 816,24		25,00	
38	668 231,43	1 456 801,32		25,00	
39	668 222,61	1 456 794,41		25,00	
40	668 217,30	1 456 793,13		25,00	
41	668 210,14	1 456 791,40		25,00	
42	668 194,17	1 456 792,29		25,00	
43	668 179,29	1 456 790,13		25,00	
44	668 163,95	1 456 787,73		25,00	
45	668 154,06	1 456 786,20		25,00	
46	668 132,42	1 456 785,11		25,00	
47	667 997,77	1 456 661,18		25,00	

Раздел 2

Сведения о местоположении границ объекта					
1	2	3	4	5	6
48	667 961,06	1 456 657,89	Картометрический метод	25,00	—
49	667 931,17	1 456 642,12		25,00	
50	667 916,34	1 456 616,06		25,00	
51	667 913,15	1 456 587,48		25,00	
52	667 914,15	1 456 568,90		25,00	
53	667 914,36	1 456 565,03		25,00	
54	667 920,89	1 456 552,24		25,00	
55	667 939,78	1 456 544,95		25,00	
56	667 945,11	1 456 542,40		25,00	
57	667 948,22	1 456 540,91		25,00	
58	667 953,66	1 456 537,23		25,00	
59	667 958,14	1 456 529,65		25,00	
60	667 963,43	1 456 510,07		25,00	
61	668 047,92	1 456 578,05		25,00	
62	668 082,08	1 456 537,60		25,00	
63	668 127,98	1 456 577,61		25,00	
64	668 108,85	1 456 600,70		25,00	
65	668 166,14	1 456 644,40		25,00	
66	668 194,21	1 456 608,85		25,00	
67	668 401,91	1 456 770,29		25,00	
68	668 455,65	1 456 810,85		25,00	
69	668 489,50	1 456 807,12		25,00	
70	668 499,41	1 456 801,26		25,00	
71	668 507,59	1 456 780,93		25,00	
72	668 487,82	1 456 763,84		25,00	
73	668 529,50	1 456 711,77		25,00	
74	668 540,38	1 456 697,50		25,00	
75	668 563,87	1 456 715,83		25,00	
76	668 581,86	1 456 721,35		25,00	
77	668 593,80	1 456 723,76		25,00	
78	668 591,84	1 456 745,49		25,00	
79	668 603,67	1 456 758,36		25,00	
80	668 617,91	1 456 768,80		25,00	
81	668 621,55	1 456 777,03		25,00	
82	668 661,25	1 456 738,50		25,00	
83	668 671,22	1 456 724,14		25,00	
84	668 673,39	1 456 724,72		25,00	
85	668 676,13	1 456 727,37		25,00	
86	668 725,13	1 456 774,47		25,00	
87	668 732,67	1 456 766,70		25,00	
88	668 746,22	1 456 780,57		25,00	
89	668 750,62	1 456 783,42		25,00	
90	668 770,65	1 456 756,98		25,00	
91	668 776,12	1 456 760,79		25,00	
92	668 795,49	1 456 789,72		25,00	
93	668 801,44	1 456 796,90		25,00	
94	668 795,22	1 456 801,23		25,00	
95	668 825,61	1 456 844,90		25,00	
96	668 828,20	1 456 847,88		25,00	
97	668 826,35	1 456 851,31		25,00	
98	668 842,07	1 456 884,27		25,00	
99	668 860,10	1 456 905,34		25,00	
100	668 865,71	1 456 911,90		25,00	
1	668 869,29	1 456 922,95		25,00	
3. Сведения о характерных точках части (частей) границы объекта					

Раздел 2

Сведения о местоположении границ объекта					
1	2	3	4	5	6
—	—	—	—	—	—

Раздел 3

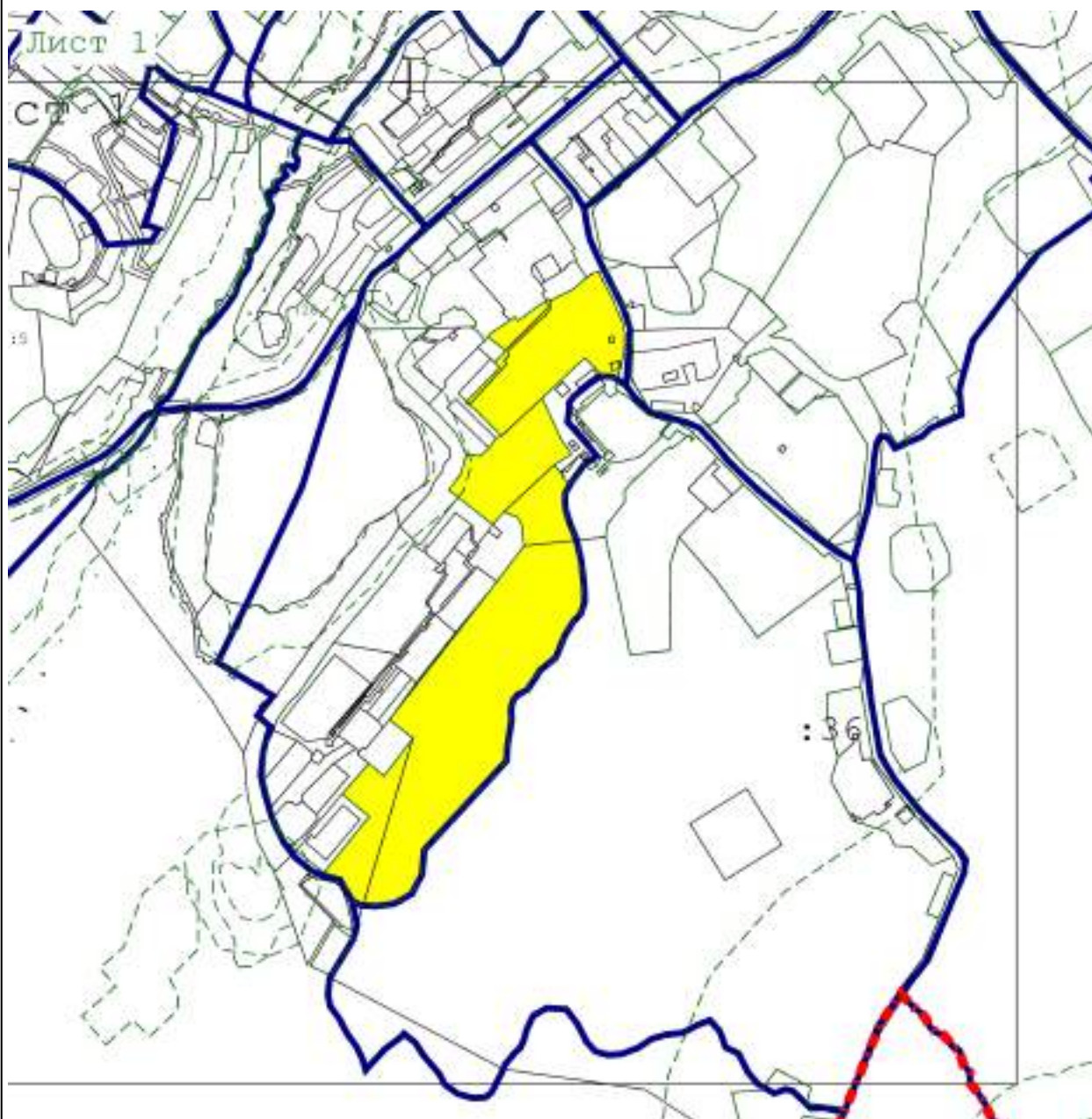
Сведения о местоположении измененных (уточненных) границ объекта

1. Система координат МСК-51

2. Сведения о характерных точках границ объекта





Обозначение характерных точек границы	Существующие координаты, м		Измененные (уточненные) координаты, м		Метод определения координат характерной точки	Средняя квадратическая погрешность положения характерной точки (Mt), м	Описание обозначения точки на местности (при наличии)
	X	Y	X	Y			
1	2	3	4	5	6	7	8
—	—	—	—	—	—	—	—
3. Сведения о характерных точках части (частей) границы объекта							
1	2	3	4	5	6	7	8
—	—	—	—	—	—	—	—

Раздел 4
План границ объекта



Масштаб 1:10 000

Используемые условные знаки и обозначения:

-  - Граница муниципального образования
-  - Границы земельного участка
-  - Граница населенного пункта
-  - Зона застройки индивидуальными жилыми домами (Ж1)

Подпись _____ Дата « 22 » апреля 20 22 г.

Место для оттиска печати (при наличии) лица, составившего описание местоположения границ объекта

Прохождение границы		Описание прохождения границы
от точки	до точки	
1	2	3
—	—	—

ОПИСАНИЕ МЕСТОПОЛОЖЕНИЯ ГРАНИЦ

Зона застройки среднеэтажными жилыми домами блокированной застройки и многоквартирными домами (ЖЗ)

(наименование объекта, местоположение границ которого описано (далее - объект))

Раздел 1

Сведения об объекте		
№ п/п	Характеристики объекта	Описание характеристик
1	2	3
1	Местоположение объекта	Мурманская область, г ЗАТО Александровск
2	Площадь объекта ± величина погрешности определения площади ($P \pm \Delta P$)	1 338 664 м ² ± 25 м ²
3	Иные характеристики объекта	Вид объекта реестра границ: Территориальная зона

Раздел 2

Сведения о местоположении границ объекта

1. Система координат МСК-51

2. Сведения о характерных точках границ объекта

Обозначение характерных точек границ	Координаты, м		Метод определения координат характерной точки	Средняя квадратическая погрешность положения характерной точки (Mt), м	Описание обозначения точки на местности (при наличии)
	X	Y			
1	2	3	4	5	6
Терзона ЖЗ(1)					
1	668 995,82	1 456 438,92	Картометрический метод	25,00	—
2	668 994,02	1 456 439,17		25,00	
3	668 992,59	1 456 438,01		25,00	
4	668 991,03	1 456 435,95		25,00	
5	668 990,15	1 456 433,18		25,00	
6	668 989,54	1 456 431,45		25,00	
7	668 987,86	1 456 429,63		25,00	
8	668 984,36	1 456 419,15		25,00	
9	668 988,46	1 456 419,09		25,00	
10	668 992,91	1 456 428,52		25,00	
1	668 995,82	1 456 438,92		25,00	
Терзона ЖЗ(2)					
11	674 970,47	1 450 661,36	Картометрический метод	25,00	—
150	674 935,51	1 450 651,69		25,00	
149	674 936,06	1 450 649,89		25,00	
148	674 943,01	1 450 627,24		25,00	
147	674 940,96	1 450 610,14		25,00	
146	674 941,87	1 450 599,37		25,00	
145	674 942,85	1 450 587,85		25,00	
144	674 916,08	1 450 578,46		25,00	
143	674 896,34	1 450 571,85		25,00	
142	674 878,86	1 450 568,88		25,00	
141	674 862,68	1 450 565,92		25,00	
140	674 845,48	1 450 554,72		25,00	
139	674 800,28	1 450 522,60		25,00	
138	674 730,96	1 450 501,08		25,00	
137	674 724,90	1 450 454,10		25,00	
136	674 712,49	1 450 445,69		25,00	
135	674 704,10	1 450 440,00		25,00	
134	674 692,43	1 450 434,99		25,00	
133	674 658,87	1 450 426,28		25,00	
132	674 647,83	1 450 418,76		25,00	
131	674 628,88	1 450 406,62		25,00	
130	674 628,36	1 450 400,92		25,00	
129	674 617,90	1 450 394,56		25,00	
128	674 615,36	1 450 382,15		25,00	
127	674 605,64	1 450 383,36		25,00	
126	674 601,02	1 450 382,19		25,00	
125	674 599,17	1 450 363,78		25,00	
124	674 596,53	1 450 354,80		25,00	
123	674 592,48	1 450 342,72		25,00	
122	674 589,35	1 450 333,40		25,00	
121	674 588,29	1 450 330,26		25,00	
120	674 580,09	1 450 328,77		25,00	
119	674 570,11	1 450 331,59		25,00	
118	674 568,75	1 450 326,42		25,00	

Раздел 2

Сведения о местоположении границ объекта					
1	2	3	4	5	6
117	674 567,70	1 450 322,45	Картометрический метод	25,00	—
116	674 566,69	1 450 318,59		25,00	
115	674 565,70	1 450 314,83		25,00	
114	674 564,62	1 450 310,76		25,00	
113	674 563,13	1 450 305,09		25,00	
112	674 547,45	1 450 298,07		25,00	
111	674 546,67	1 450 297,37		25,00	
110	674 542,26	1 450 293,38		25,00	
109	674 539,92	1 450 287,53		25,00	
108	674 527,34	1 450 299,61		25,00	
107	674 525,27	1 450 305,57		25,00	
106	674 512,06	1 450 331,56		25,00	
105	674 500,88	1 450 338,28		25,00	
104	674 477,56	1 450 341,55		25,00	
103	674 472,33	1 450 342,29		25,00	
102	674 452,59	1 450 345,06		25,00	
101	674 452,78	1 450 343,31		25,00	
100	674 446,08	1 450 342,69		25,00	
99	674 426,47	1 450 339,18		25,00	
98	674 419,45	1 450 337,35		25,00	
97	674 385,27	1 450 319,64		25,00	
96	674 378,72	1 450 316,02		25,00	
95	674 336,37	1 450 289,16		25,00	
94	674 303,10	1 450 264,59		25,00	
93	674 270,48	1 450 266,94		25,00	
92	674 274,01	1 450 315,95		25,00	
91	674 277,47	1 450 363,96		25,00	
90	674 280,97	1 450 412,58		25,00	
89	674 271,05	1 450 426,61		25,00	
88	674 271,94	1 450 443,32		25,00	
87	674 273,21	1 450 449,33		25,00	
86	674 271,10	1 450 453,08		25,00	
85	674 266,73	1 450 450,08		25,00	
84	674 264,17	1 450 453,68		25,00	
83	674 268,72	1 450 456,53		25,00	
82	674 269,58	1 450 455,42		25,00	
81	674 276,60	1 450 460,50		25,00	
80	674 297,91	1 450 474,63		25,00	
79	674 311,59	1 450 482,83		25,00	
78	674 317,51	1 450 486,56		25,00	
77	674 351,22	1 450 507,82		25,00	
76	674 401,76	1 450 536,62		25,00	
75	674 432,44	1 450 544,43		25,00	
74	674 443,78	1 450 526,16		25,00	
73	674 451,72	1 450 516,55		25,00	
72	674 463,03	1 450 515,30		25,00	
71	674 460,14	1 450 520,69		25,00	
70	674 462,67	1 450 522,32		25,00	
69	674 466,66	1 450 514,90		25,00	
68	674 503,40	1 450 538,08		25,00	
67	674 511,84	1 450 542,94		25,00	
66	674 515,26	1 450 537,00		25,00	
65	674 528,81	1 450 544,73		25,00	
64	674 515,25	1 450 564,92		25,00	
63	674 540,87	1 450 581,38		25,00	

Раздел 2

Сведения о местоположении границ объекта					
1	2	3	4	5	6
62	674 547,34	1 450 585,82	Картометрический метод	25,00	—
61	674 531,12	1 450 611,63		25,00	
60	674 589,77	1 450 644,51		25,00	
59	674 586,02	1 450 657,07		25,00	
58	674 577,28	1 450 660,21		25,00	
57	674 587,43	1 450 685,31		25,00	
56	674 625,66	1 450 707,28		25,00	
55	674 639,15	1 450 715,60		25,00	
54	674 647,23	1 450 720,60		25,00	
53	674 637,16	1 450 736,93		25,00	
52	674 621,59	1 450 738,40		25,00	
51	674 604,58	1 450 737,11		25,00	
50	674 605,78	1 450 740,99		25,00	
49	674 639,74	1 450 817,75		25,00	
48	674 663,24	1 450 840,50		25,00	
47	674 705,94	1 450 874,87		25,00	
46	674 745,91	1 450 905,62		25,00	
45	674 753,76	1 450 912,33		25,00	
44	674 792,87	1 450 934,64		25,00	
43	674 829,78	1 450 948,65		25,00	
42	674 851,82	1 450 910,73		25,00	
41	674 859,22	1 450 900,33		25,00	
40	674 871,52	1 450 880,01		25,00	
39	674 893,52	1 450 843,91		25,00	
38	674 889,55	1 450 838,46		25,00	
37	674 812,81	1 450 791,38		25,00	
36	674 782,99	1 450 773,72		25,00	
35	674 751,24	1 450 754,92		25,00	
34	674 745,72	1 450 754,88		25,00	
33	674 676,41	1 450 712,72		25,00	
32	674 650,98	1 450 696,36		25,00	
31	674 654,83	1 450 678,37		25,00	
30	674 702,88	1 450 601,53		25,00	
29	674 749,29	1 450 606,27		25,00	
28	674 768,41	1 450 613,47		25,00	
27	674 778,86	1 450 616,24		25,00	
26	674 780,75	1 450 617,02		25,00	
25	674 792,02	1 450 621,47		25,00	
24	674 792,53	1 450 620,12		25,00	
23	674 821,16	1 450 630,31		25,00	
22	674 821,42	1 450 630,90		25,00	
21	674 844,57	1 450 637,86		25,00	
20	674 846,69	1 450 628,77		25,00	
19	674 881,30	1 450 638,19		25,00	
18	674 880,28	1 450 642,42		25,00	
17	674 884,95	1 450 644,98		25,00	
16	674 885,74	1 450 643,77		25,00	
15	674 889,87	1 450 641,11	25,00		
14	674 883,41	1 450 663,27	25,00		
13	674 963,49	1 450 686,24	25,00		
12	674 966,61	1 450 675,11	25,00		
11	674 970,47	1 450 661,36	25,00		
Вырез 1 из 1					
151	674 594,53	1 450 405,09	Картометрический метод	25,00	—
152	674 592,32	1 450 411,31		25,00	

Раздел 2

Сведения о местоположении границ объекта					
1	2	3	4	5	6
153	674 589,35	1 450 415,33	Картометрический метод	25,00	—
154	674 586,13	1 450 417,52		25,00	
155	674 574,50	1 450 420,88		25,00	
156	674 559,78	1 450 423,93		25,00	
157	674 553,66	1 450 422,49		25,00	
158	674 549,96	1 450 378,69		25,00	
159	674 555,97	1 450 370,37		25,00	
160	674 556,69	1 450 373,74		25,00	
161	674 588,91	1 450 370,44		25,00	
162	674 589,38	1 450 372,38		25,00	
163	674 590,09	1 450 375,43	25,00		
151	674 594,53	1 450 405,09	25,00		
Терзона ЖЗ(3)					
151	674 594,53	1 450 405,09	Картометрический метод	25,00	—
152	674 592,32	1 450 411,31		25,00	
153	674 589,35	1 450 415,33		25,00	
154	674 586,13	1 450 417,52		25,00	
155	674 574,50	1 450 420,88		25,00	
156	674 559,78	1 450 423,93		25,00	
157	674 553,66	1 450 422,49		25,00	
158	674 549,96	1 450 378,69		25,00	
159	674 555,97	1 450 370,37		25,00	
160	674 556,69	1 450 373,74		25,00	
161	674 588,91	1 450 370,44	25,00		
162	674 589,38	1 450 372,38	25,00		
163	674 590,09	1 450 375,43	25,00		
151	674 594,53	1 450 405,09	25,00		
Терзона ЖЗ(4)					
164	669 808,29	1 456 393,64	Картометрический метод	25,00	—
323	669 801,18	1 456 358,35		25,00	
322	669 737,30	1 456 306,26		25,00	
321	669 733,17	1 456 311,03		25,00	
320	669 730,72	1 456 313,86		25,00	
319	669 728,72	1 456 339,10		25,00	
318	669 727,19	1 456 343,52		25,00	
317	669 708,53	1 456 353,02		25,00	
316	669 703,25	1 456 354,10		25,00	
315	669 689,07	1 456 349,13		25,00	
314	669 677,64	1 456 338,78		25,00	
313	669 630,27	1 456 301,08		25,00	
312	669 600,23	1 456 278,56		25,00	
311	669 593,08	1 456 263,09		25,00	
310	669 578,74	1 456 251,19		25,00	
309	669 575,03	1 456 248,11		25,00	
308	669 561,91	1 456 262,84		25,00	
307	669 512,15	1 456 325,25		25,00	
306	669 500,81	1 456 339,47		25,00	
305	669 502,22	1 456 342,85		25,00	
304	669 496,98	1 456 349,42		25,00	
303	669 491,33	1 456 348,95		25,00	
302	669 475,41	1 456 335,65		25,00	
301	669 473,40	1 456 326,20		25,00	
300	669 552,87	1 456 227,55		25,00	
299	669 548,49	1 456 224,00		25,00	
298	669 532,38	1 456 210,97		25,00	

Раздел 2

Сведения о местоположении границ объекта					
1	2	3	4	5	6
297	669 519,48	1 456 198,23	Картометрический метод	25,00	—
296	669 472,94	1 456 159,21		25,00	
295	669 446,35	1 456 133,39		25,00	
294	669 434,95	1 456 124,02		25,00	
293	669 433,30	1 456 117,16		25,00	
292	669 413,09	1 456 100,54		25,00	
291	669 405,55	1 456 094,34		25,00	
290	669 396,00	1 456 083,45		25,00	
289	669 391,27	1 456 077,48		25,00	
288	669 389,40	1 456 075,09		25,00	
287	669 379,86	1 456 067,44		25,00	
286	669 369,75	1 456 054,74		25,00	
285	669 364,22	1 456 047,49		25,00	
284	669 373,61	1 456 037,08		25,00	
283	669 368,55	1 456 032,43		25,00	
282	669 380,47	1 456 018,75		25,00	
281	669 373,27	1 456 013,54		25,00	
280	669 358,37	1 456 000,81		25,00	
279	669 352,31	1 455 993,58		25,00	
278	669 324,89	1 456 031,02		25,00	
277	669 323,10	1 456 044,15		25,00	
276	669 313,80	1 456 107,71		25,00	
275	669 308,25	1 456 117,30		25,00	
274	669 312,57	1 456 118,73		25,00	
273	669 309,21	1 456 136,87		25,00	
272	669 293,44	1 456 156,96		25,00	
271	669 278,37	1 456 180,35		25,00	
270	669 312,58	1 456 210,68		25,00	
269	669 327,39	1 456 222,81		25,00	
268	669 327,09	1 456 216,54		25,00	
267	669 351,23	1 456 184,02		25,00	
266	669 363,37	1 456 170,68		25,00	
265	669 366,69	1 456 166,39		25,00	
264	669 391,68	1 456 123,08		25,00	
263	669 408,03	1 456 127,93		25,00	
262	669 448,45	1 456 172,55		25,00	
261	669 442,93	1 456 214,07		25,00	
260	669 418,89	1 456 235,94		25,00	
259	669 406,74	1 456 285,20		25,00	
258	669 404,55	1 456 295,63		25,00	
257	669 408,84	1 456 296,90		25,00	
256	669 414,37	1 456 300,56		25,00	
255	669 420,00	1 456 304,86		25,00	
254	669 420,56	1 456 304,20		25,00	
253	669 425,49	1 456 308,03		25,00	
252	669 432,61	1 456 313,51		25,00	
251	669 431,58	1 456 316,56		25,00	
250	669 426,18	1 456 323,39		25,00	
249	669 427,48	1 456 324,59		25,00	
248	669 393,43	1 456 367,27		25,00	
247	669 383,97	1 456 377,44		25,00	
246	669 369,82	1 456 387,17		25,00	
245	669 356,26	1 456 396,58		25,00	
244	669 364,36	1 456 408,76		25,00	
243	669 371,63	1 456 414,53		25,00	

Раздел 2

Сведения о местоположении границ объекта					
1	2	3	4	5	6
242	669 383,19	1 456 396,81	Картометрический метод	25,00	—
241	669 392,94	1 456 402,89		25,00	
240	669 405,82	1 456 406,30		25,00	
239	669 438,99	1 456 422,61		25,00	
238	669 413,90	1 456 455,38		25,00	
237	669 405,76	1 456 465,71		25,00	
236	669 397,89	1 456 474,04		25,00	
235	669 390,82	1 456 473,89		25,00	
234	669 389,42	1 456 472,78		25,00	
233	669 386,74	1 456 471,50		25,00	
232	669 358,62	1 456 451,37		25,00	
231	669 350,88	1 456 461,14		25,00	
230	669 337,36	1 456 472,69		25,00	
229	669 334,21	1 456 477,48		25,00	
228	669 337,96	1 456 478,07		25,00	
227	669 391,04	1 456 509,85		25,00	
226	669 393,72	1 456 495,01		25,00	
225	669 419,47	1 456 510,40		25,00	
224	669 418,75	1 456 518,46		25,00	
223	669 410,19	1 456 529,82		25,00	
222	669 409,25	1 456 545,77		25,00	
221	669 422,74	1 456 546,85		25,00	
220	669 423,62	1 456 564,25		25,00	
219	669 423,86	1 456 567,04		25,00	
218	669 423,46	1 456 586,15		25,00	
217	669 503,03	1 456 589,50		25,00	
216	669 503,43	1 456 583,49		25,00	
215	669 504,48	1 456 583,31		25,00	
214	669 514,36	1 456 583,96		25,00	
213	669 519,06	1 456 584,08		25,00	
212	669 518,93	1 456 590,19		25,00	
211	669 526,29	1 456 590,32		25,00	
210	669 526,93	1 456 590,36		25,00	
209	669 579,69	1 456 595,74		25,00	
208	669 588,13	1 456 590,17		25,00	
207	669 588,50	1 456 573,20		25,00	
206	669 592,09	1 456 566,79		25,00	
205	669 592,17	1 456 559,59		25,00	
204	669 578,56	1 456 558,80		25,00	
203	669 578,98	1 456 553,60		25,00	
202	669 592,48	1 456 534,58		25,00	
201	669 615,95	1 456 551,71		25,00	
200	669 620,55	1 456 545,34		25,00	
199	669 625,09	1 456 546,17		25,00	
198	669 639,05	1 456 528,09		25,00	
197	669 618,55	1 456 512,14		25,00	
196	669 622,42	1 456 507,35		25,00	
195	669 633,58	1 456 493,53		25,00	
194	669 641,40	1 456 497,38		25,00	
193	669 649,52	1 456 509,20		25,00	
192	669 658,13	1 456 509,74		25,00	
191	669 679,31	1 456 514,13		25,00	
190	669 688,64	1 456 518,66		25,00	
189	669 691,07	1 456 518,84		25,00	
188	669 692,38	1 456 516,71		25,00	

Раздел 2

Сведения о местоположении границ объекта					
1	2	3	4	5	6
187	669 699,06	1 456 519,14	Картометрический метод	25,00	—
186	669 709,33	1 456 522,88		25,00	
185	669 728,13	1 456 526,31		25,00	
184	669 741,01	1 456 528,74		25,00	
183	669 739,98	1 456 533,45		25,00	
182	669 732,40	1 456 547,48		25,00	
181	669 726,75	1 456 544,26		25,00	
180	669 723,12	1 456 553,82		25,00	
179	669 721,36	1 456 562,17		25,00	
178	669 723,44	1 456 562,52		25,00	
177	669 733,83	1 456 561,55		25,00	
176	669 736,84	1 456 562,61		25,00	
175	669 737,45	1 456 569,20		25,00	
174	669 743,38	1 456 577,51		25,00	
173	669 743,00	1 456 578,81		25,00	
172	669 764,24	1 456 587,48		25,00	
171	669 772,39	1 456 565,15		25,00	
170	669 774,69	1 456 565,01		25,00	
169	669 782,26	1 456 544,49		25,00	
168	669 776,53	1 456 542,48		25,00	
167	669 777,43	1 456 536,16		25,00	
166	669 794,16	1 456 461,59		25,00	
165	669 800,58	1 456 462,80		25,00	
164	669 808,29	1 456 393,64		25,00	
Вырез 1 из 4					
324	669 531,07	1 456 390,70	Картометрический метод	25,00	—
325	669 529,76	1 456 398,68		25,00	
326	669 526,95	1 456 404,60		25,00	
327	669 522,89	1 456 409,63		25,00	
328	669 494,84	1 456 387,33		25,00	
329	669 491,05	1 456 391,99		25,00	
330	669 501,61	1 456 400,33		25,00	
331	669 480,21	1 456 427,06		25,00	
332	669 480,75	1 456 427,50		25,00	
333	669 475,83	1 456 433,18		25,00	
334	669 470,42	1 456 428,86		25,00	
335	669 430,97	1 456 413,06		25,00	
336	669 416,63	1 456 408,54		25,00	
337	669 392,80	1 456 395,02		25,00	
338	669 390,28	1 456 383,04		25,00	
339	669 394,76	1 456 375,38		25,00	
340	669 434,72	1 456 326,07		25,00	
341	669 438,86	1 456 320,21		25,00	
342	669 442,12	1 456 318,45		25,00	
343	669 481,98	1 456 351,23		25,00	
344	669 508,87	1 456 373,02		25,00	
324	669 531,07	1 456 390,70		25,00	
Вырез 2 из 4					
345	669 763,25	1 456 410,77	Картометрический метод	25,00	—
346	669 757,88	1 456 418,75		25,00	
347	669 754,50	1 456 420,31		25,00	
348	669 752,55	1 456 430,04		25,00	
349	669 749,25	1 456 429,49		25,00	
350	669 748,32	1 456 434,51		25,00	
351	669 751,43	1 456 435,06		25,00	

Раздел 2

Сведения о местоположении границ объекта					
1	2	3	4	5	6
352	669 749,49	1 456 445,19	Картометрический метод	25,00	—
353	669 734,44	1 456 442,23		25,00	
354	669 721,41	1 456 440,13		25,00	
355	669 707,47	1 456 441,64		25,00	
356	669 707,79	1 456 435,48		25,00	
357	669 706,10	1 456 431,81		25,00	
358	669 704,33	1 456 427,44		25,00	
359	669 690,41	1 456 392,19		25,00	
360	669 685,48	1 456 383,29		25,00	
361	669 646,22	1 456 352,70		25,00	
362	669 654,64	1 456 341,47		25,00	
363	669 680,01	1 456 351,97		25,00	
364	669 698,84	1 456 366,31		25,00	
365	669 718,94	1 456 378,56		25,00	
366	669 724,77	1 456 371,41		25,00	
367	669 728,85	1 456 366,40		25,00	
368	669 730,58	1 456 361,97		25,00	
369	669 734,95	1 456 360,41		25,00	
370	669 748,97	1 456 367,59		25,00	
371	669 752,12	1 456 371,04		25,00	
372	669 758,89	1 456 381,23		25,00	
373	669 761,48	1 456 387,29		25,00	
345	669 763,25	1 456 410,77		25,00	
Вырез 3 из 4					
374	669 518,45	1 456 412,93	Картометрический метод	25,00	—
375	669 505,55	1 456 432,43		25,00	
376	669 496,65	1 456 425,77		25,00	
377	669 491,95	1 456 432,35		25,00	
378	669 484,92	1 456 436,76		25,00	
379	669 477,98	1 456 434,37		25,00	
380	669 504,36	1 456 402,11		25,00	
374	669 518,45	1 456 412,93		25,00	
Вырез 4 из 4					
381	669 634,70	1 456 402,69	Картометрический метод	25,00	—
382	669 614,69	1 456 427,51		25,00	
383	669 604,06	1 456 419,38		25,00	
384	669 624,47	1 456 394,05		25,00	
381	669 634,70	1 456 402,69		25,00	
Терзона ЖЗ(5)					
324	669 531,07	1 456 390,70	Картометрический метод	25,00	—
325	669 529,76	1 456 398,68		25,00	
326	669 526,95	1 456 404,60		25,00	
327	669 522,89	1 456 409,63		25,00	
328	669 494,84	1 456 387,33		25,00	
329	669 491,05	1 456 391,99		25,00	
330	669 501,61	1 456 400,33		25,00	
331	669 480,21	1 456 427,06		25,00	
332	669 480,75	1 456 427,50		25,00	
333	669 475,83	1 456 433,18		25,00	
334	669 470,42	1 456 428,86		25,00	
335	669 430,97	1 456 413,06		25,00	
336	669 416,63	1 456 408,54		25,00	
337	669 392,80	1 456 395,02		25,00	
338	669 390,28	1 456 383,04		25,00	
339	669 394,76	1 456 375,38		25,00	

Раздел 2

Сведения о местоположении границ объекта					
1	2	3	4	5	6
340	669 434,72	1 456 326,07	Картометрический метод	25,00	—
341	669 438,86	1 456 320,21		25,00	
342	669 442,12	1 456 318,45		25,00	
343	669 481,98	1 456 351,23		25,00	
344	669 508,87	1 456 373,02		25,00	
324	669 531,07	1 456 390,70		25,00	
Терзона ЖЗ(6)					
345	669 763,25	1 456 410,77	Картометрический метод	25,00	—
346	669 757,88	1 456 418,75		25,00	
347	669 754,50	1 456 420,31		25,00	
348	669 752,55	1 456 430,04		25,00	
349	669 749,25	1 456 429,49		25,00	
350	669 748,32	1 456 434,51		25,00	
351	669 751,43	1 456 435,06		25,00	
352	669 749,49	1 456 445,19		25,00	
353	669 734,44	1 456 442,23		25,00	
354	669 721,41	1 456 440,13		25,00	
355	669 707,47	1 456 441,64		25,00	
356	669 707,79	1 456 435,48		25,00	
357	669 706,10	1 456 431,81		25,00	
358	669 704,33	1 456 427,44		25,00	
359	669 690,41	1 456 392,19		25,00	
360	669 685,48	1 456 383,29		25,00	
361	669 646,22	1 456 352,70		25,00	
362	669 654,64	1 456 341,47		25,00	
363	669 680,01	1 456 351,97		25,00	
364	669 698,84	1 456 366,31		25,00	
365	669 718,94	1 456 378,56		25,00	
366	669 724,77	1 456 371,41		25,00	
367	669 728,85	1 456 366,40		25,00	
368	669 730,58	1 456 361,97		25,00	
369	669 734,95	1 456 360,41		25,00	
370	669 748,97	1 456 367,59		25,00	
371	669 752,12	1 456 371,04		25,00	
372	669 758,89	1 456 381,23		25,00	
373	669 761,48	1 456 387,29		25,00	
345	669 763,25	1 456 410,77		25,00	
Терзона ЖЗ(7)					
374	669 518,45	1 456 412,93	Картометрический метод	25,00	—
375	669 505,55	1 456 432,43		25,00	
376	669 496,65	1 456 425,77		25,00	
377	669 491,95	1 456 432,35		25,00	
378	669 484,92	1 456 436,76		25,00	
379	669 477,98	1 456 434,37		25,00	
380	669 504,36	1 456 402,11		25,00	
374	669 518,45	1 456 412,93		25,00	
Терзона ЖЗ(8)					
381	669 634,70	1 456 402,69	Картометрический метод	25,00	—
382	669 614,69	1 456 427,51		25,00	
383	669 604,06	1 456 419,38		25,00	
384	669 624,47	1 456 394,05		25,00	
381	669 634,70	1 456 402,69		25,00	
Терзона ЖЗ(9)					
385	675 002,04	1 451 022,10	Картометрический метод	25,00	—
386	674 998,29	1 451 044,57		25,00	

Раздел 2

Сведения о местоположении границ объекта					
1	2	3	4	5	6
387	674 983,69	1 451 038,75	Картометрический метод	25,00	—
388	674 962,53	1 451 082,69		25,00	
389	674 921,63	1 451 098,94		25,00	
390	674 915,79	1 451 112,40		25,00	
391	674 901,39	1 451 106,16		25,00	
392	674 850,66	1 451 107,37		25,00	
393	674 824,80	1 451 107,98		25,00	
394	674 801,07	1 451 118,49		25,00	
395	674 801,41	1 451 123,99		25,00	
396	674 785,96	1 451 127,23		25,00	
397	674 773,39	1 451 139,18		25,00	
398	674 775,18	1 451 141,15		25,00	
399	674 770,38	1 451 145,58		25,00	
400	674 768,72	1 451 143,75		25,00	
401	674 757,14	1 451 155,19		25,00	
402	674 769,51	1 451 194,00		25,00	
403	674 762,67	1 451 204,11		25,00	
404	674 768,32	1 451 208,18		25,00	
405	674 772,22	1 451 214,04		25,00	
406	674 772,44	1 451 217,06		25,00	
407	674 745,76	1 451 261,35		25,00	
408	674 742,82	1 451 261,43		25,00	
409	674 719,00	1 451 273,06		25,00	
410	674 706,15	1 451 266,05		25,00	
411	674 705,24	1 451 267,71		25,00	
412	674 697,15	1 451 263,30		25,00	
413	674 698,06	1 451 261,64		25,00	
414	674 681,91	1 451 252,14		25,00	
415	674 678,99	1 451 256,94		25,00	
416	674 659,31	1 451 246,00		25,00	
417	674 657,36	1 451 249,03		25,00	
418	674 648,52	1 451 243,67		25,00	
419	674 650,23	1 451 241,14		25,00	
420	674 632,29	1 451 228,92		25,00	
421	674 588,98	1 451 209,85		25,00	
422	674 583,36	1 451 218,19		25,00	
423	674 572,23	1 451 217,54		25,00	
424	674 566,59	1 451 217,20		25,00	
425	674 527,96	1 451 193,06		25,00	
426	674 428,23	1 451 148,13		25,00	
427	674 419,64	1 451 142,26		25,00	
428	674 334,42	1 451 097,35		25,00	
429	674 295,01	1 451 071,97		25,00	
430	674 299,73	1 451 063,28		25,00	
431	674 282,79	1 451 053,17		25,00	
432	674 276,43	1 451 049,31		25,00	
433	674 277,39	1 451 047,31		25,00	
434	674 269,08	1 451 042,43		25,00	
435	674 276,38	1 451 029,40		25,00	
436	674 290,63	1 451 008,64		25,00	
437	674 303,97	1 450 986,54		25,00	
438	674 319,18	1 450 995,25		25,00	
439	674 360,53	1 451 020,07		25,00	
440	674 366,62	1 451 023,79		25,00	
441	674 374,23	1 451 026,04		25,00	

Раздел 2

Сведения о местоположении границ объекта					
1	2	3	4	5	6
442	674 381,01	1 451 025,30	Картометрический метод	25,00	—
443	674 410,72	1 451 022,28		25,00	
444	674 412,76	1 451 022,06		25,00	
445	674 408,37	1 451 003,67		25,00	
446	674 431,47	1 450 997,58		25,00	
447	674 450,37	1 450 986,10		25,00	
448	674 457,13	1 450 992,03		25,00	
449	674 470,90	1 450 970,84		25,00	
450	674 468,67	1 450 969,44		25,00	
451	674 469,40	1 450 968,34		25,00	
452	674 467,96	1 450 967,39		25,00	
453	674 485,79	1 450 938,82		25,00	
454	674 499,39	1 450 947,35		25,00	
455	674 502,49	1 450 942,35		25,00	
456	674 515,95	1 450 922,67		25,00	
457	674 528,61	1 450 931,39		25,00	
458	674 534,41	1 450 935,40		25,00	
459	674 544,78	1 450 941,08		25,00	
460	674 549,74	1 450 943,24		25,00	
461	674 562,00	1 450 920,99		25,00	
462	674 567,12	1 450 916,88		25,00	
463	674 579,64	1 450 910,06		25,00	
464	674 587,75	1 450 915,19		25,00	
465	674 598,64	1 450 897,24		25,00	
466	674 560,54	1 450 873,65		25,00	
467	674 551,20	1 450 867,87		25,00	
468	674 548,89	1 450 867,88		25,00	
469	674 545,20	1 450 869,51		25,00	
470	674 543,10	1 450 871,98		25,00	
471	674 515,19	1 450 907,22		25,00	
472	674 494,34	1 450 889,00		25,00	
473	674 486,66	1 450 878,56		25,00	
474	674 483,97	1 450 882,44		25,00	
475	674 473,53	1 450 890,15		25,00	
476	674 424,70	1 450 824,29		25,00	
477	674 424,03	1 450 823,25		25,00	
478	674 460,12	1 450 795,71		25,00	
479	674 439,69	1 450 761,74		25,00	
480	674 448,40	1 450 759,59		25,00	
481	674 452,40	1 450 757,03		25,00	
482	674 477,09	1 450 805,50		25,00	
483	674 467,09	1 450 810,65		25,00	
484	674 488,47	1 450 844,99		25,00	
485	674 502,20	1 450 855,96		25,00	
486	674 531,40	1 450 825,17		25,00	
487	674 540,87	1 450 838,42		25,00	
488	674 565,71	1 450 820,19		25,00	
489	674 581,23	1 450 812,01		25,00	
490	674 593,86	1 450 829,38		25,00	
491	674 622,19	1 450 868,61		25,00	
492	674 626,99	1 450 877,54		25,00	
493	674 631,71	1 450 885,56		25,00	
494	674 673,73	1 450 911,18		25,00	
495	674 715,76	1 450 936,84		25,00	
496	674 708,83	1 450 948,11		25,00	

Раздел 2

Сведения о местоположении границ объекта					
1	2	3	4	5	6
497	674 701,99	1 450 958,42	Картометрический метод	25,00	—
498	674 698,21	1 450 965,30		25,00	
499	674 695,74	1 450 969,55		25,00	
500	674 699,34	1 450 971,29		25,00	
501	674 688,69	1 450 990,31		25,00	
502	674 690,09	1 450 991,08		25,00	
503	674 687,08	1 450 996,72		25,00	
504	674 685,52	1 450 995,92		25,00	
505	674 666,52	1 451 030,20		25,00	
506	674 665,96	1 451 036,22		25,00	
507	674 658,77	1 451 048,43		25,00	
508	674 633,91	1 451 090,19		25,00	
509	674 619,82	1 451 114,36		25,00	
510	674 612,40	1 451 126,75		25,00	
511	674 601,37	1 451 145,52		25,00	
512	674 583,12	1 451 176,43		25,00	
513	674 582,20	1 451 175,88		25,00	
514	674 578,86	1 451 181,38		25,00	
515	674 582,48	1 451 184,06		25,00	
516	674 568,55	1 451 208,07		25,00	
517	674 558,23	1 451 206,30		25,00	
518	674 570,03	1 451 212,90		25,00	
519	674 574,75	1 451 213,14		25,00	
520	674 581,54	1 451 213,47		25,00	
521	674 588,05	1 451 204,97		25,00	
522	674 618,68	1 451 154,43		25,00	
523	674 625,74	1 451 143,33		25,00	
524	674 626,23	1 451 143,63		25,00	
525	674 639,66	1 451 151,80		25,00	
526	674 638,40	1 451 153,96		25,00	
527	674 643,15	1 451 156,87		25,00	
528	674 650,91	1 451 144,55		25,00	
529	674 658,20	1 451 132,98		25,00	
530	674 652,46	1 451 129,48		25,00	
531	674 658,63	1 451 119,14		25,00	
532	674 659,54	1 451 118,75		25,00	
533	674 662,43	1 451 114,00		25,00	
534	674 649,29	1 451 105,66		25,00	
535	674 659,47	1 451 090,23		25,00	
536	674 690,77	1 451 036,51		25,00	
537	674 687,83	1 451 034,78		25,00	
538	674 692,38	1 451 027,18		25,00	
539	674 700,22	1 451 015,20		25,00	
540	674 703,30	1 451 021,48		25,00	
541	674 706,56	1 451 026,31		25,00	
542	674 708,74	1 451 028,43		25,00	
543	674 753,34	1 450 957,13		25,00	
544	674 804,97	1 450 987,84		25,00	
545	674 770,72	1 451 051,81		25,00	
546	674 772,52	1 451 052,78		25,00	
547	674 764,64	1 451 065,81		25,00	
548	674 806,04	1 451 090,82		25,00	
549	674 810,09	1 451 086,35		25,00	
550	674 816,91	1 451 091,99		25,00	
551	674 828,78	1 451 083,80		25,00	

Раздел 2

Сведения о местоположении границ объекта					
1	2	3	4	5	6
552	674 880,72	1 451 081,33	Картометрический метод	25,00	—
553	674 918,19	1 451 093,39		25,00	
554	674 956,69	1 451 077,03		25,00	
555	674 962,46	1 451 064,69		25,00	
556	674 973,99	1 451 040,03		25,00	
557	674 978,94	1 451 029,42		25,00	
558	674 994,80	1 451 035,67		25,00	
559	674 997,45	1 451 020,67		25,00	
385	675 002,04	1 451 022,10		25,00	
Терзона ЖЗ(10)					
560	668 834,58	1 448 227,65	Картометрический метод	25,00	—
652	668 834,13	1 448 172,61		25,00	
651	668 807,76	1 448 174,94		25,00	
650	668 794,79	1 448 142,22		25,00	
649	668 783,40	1 448 125,69		25,00	
648	668 788,04	1 448 110,27		25,00	
647	668 811,38	1 448 104,04		25,00	
646	668 797,71	1 448 065,87		25,00	
645	668 793,62	1 448 043,68		25,00	
644	668 781,46	1 448 021,43		25,00	
643	668 777,01	1 448 015,33		25,00	
642	668 768,32	1 448 017,01		25,00	
641	668 757,52	1 448 016,53		25,00	
640	668 725,15	1 448 007,05		25,00	
639	668 722,70	1 448 007,01		25,00	
638	668 714,44	1 448 006,86		25,00	
637	668 712,03	1 448 004,76		25,00	
636	668 708,04	1 447 983,08		25,00	
635	668 707,89	1 447 974,33		25,00	
634	668 710,86	1 447 968,71		25,00	
633	668 719,86	1 447 957,05		25,00	
632	668 762,49	1 447 946,45		25,00	
631	668 766,72	1 447 932,14		25,00	
630	668 757,11	1 447 915,17		25,00	
629	668 756,78	1 447 911,12		25,00	
628	668 749,51	1 447 891,63		25,00	
627	668 718,65	1 447 830,80		25,00	
626	668 719,22	1 447 813,93		25,00	
625	668 697,67	1 447 743,11		25,00	
624	668 675,26	1 447 713,75		25,00	
623	668 636,85	1 447 651,07		25,00	
622	668 612,68	1 447 636,41		25,00	
621	668 603,49	1 447 625,18		25,00	
620	668 572,92	1 447 576,55		25,00	
619	668 522,67	1 447 607,23		25,00	
618	668 515,62	1 447 612,22		25,00	
617	668 481,49	1 447 632,79		25,00	
616	668 475,63	1 447 696,06		25,00	
615	668 470,55	1 447 704,97		25,00	
614	668 459,48	1 447 717,74		25,00	
613	668 426,54	1 447 732,76		25,00	
612	668 421,60	1 447 734,01		25,00	
611	668 443,53	1 447 823,39		25,00	
610	668 445,44	1 447 831,20		25,00	
609	668 443,38	1 447 831,73		25,00	

Раздел 2

Сведения о местоположении границ объекта					
1	2	3	4	5	6
608	668 443,74	1 447 833,13	Картометрический метод	25,00	—
607	668 446,13	1 447 842,44		25,00	
606	668 446,99	1 447 845,78		25,00	
605	668 448,89	1 447 845,29		25,00	
604	668 450,66	1 447 852,49		25,00	
603	668 460,82	1 447 893,92		25,00	
602	668 488,22	1 447 888,35		25,00	
601	668 479,04	1 447 838,76		25,00	
600	668 489,99	1 447 836,39		25,00	
599	668 489,65	1 447 834,80		25,00	
598	668 504,17	1 447 831,90		25,00	
597	668 506,11	1 447 841,98		25,00	
596	668 508,01	1 447 841,62		25,00	
595	668 510,48	1 447 848,10		25,00	
594	668 510,81	1 447 850,70		25,00	
593	668 521,18	1 447 855,50		25,00	
592	668 513,29	1 447 874,42		25,00	
591	668 511,33	1 447 879,10		25,00	
590	668 513,58	1 447 879,55		25,00	
589	668 513,46	1 447 884,25		25,00	
588	668 604,98	1 447 923,63		25,00	
587	668 609,65	1 447 924,39		25,00	
586	668 612,55	1 447 919,93		25,00	
585	668 619,96	1 447 920,14		25,00	
584	668 626,20	1 447 926,70		25,00	
583	668 638,72	1 447 942,39		25,00	
582	668 670,53	1 447 989,43		25,00	
581	668 692,50	1 448 013,66		25,00	
580	668 709,89	1 448 041,14		25,00	
579	668 705,43	1 448 083,90		25,00	
578	668 704,19	1 448 094,23		25,00	
577	668 703,40	1 448 106,91		25,00	
576	668 698,03	1 448 106,87		25,00	
575	668 689,58	1 448 193,03		25,00	
574	668 686,29	1 448 225,04		25,00	
573	668 688,21	1 448 227,96		25,00	
572	668 691,65	1 448 231,09		25,00	
571	668 710,11	1 448 236,68		25,00	
570	668 715,02	1 448 234,94		25,00	
569	668 734,29	1 448 242,81		25,00	
568	668 734,46	1 448 245,27	25,00		
567	668 735,32	1 448 246,90	25,00		
566	668 737,35	1 448 248,30	25,00		
565	668 777,64	1 448 266,88	25,00		
564	668 805,98	1 448 279,82	25,00		
563	668 817,54	1 448 279,12	25,00		
562	668 825,48	1 448 272,05	25,00		
561	668 830,54	1 448 261,16	25,00		
560	668 834,58	1 448 227,65	25,00		
Вырез 1 из 4					
653	668 696,49	1 447 838,29	Картометрический метод	25,00	—
654	668 680,43	1 447 845,77		25,00	
655	668 651,65	1 447 863,87		25,00	
656	668 634,56	1 447 796,13		25,00	
657	668 631,05	1 447 781,30		25,00	

Раздел 2

Сведения о местоположении границ объекта					
1	2	3	4	5	6
658	668 631,44	1 447 779,86	Картометрический метод	25,00	—
659	668 652,51	1 447 779,07		25,00	
660	668 665,03	1 447 782,73		25,00	
661	668 677,20	1 447 799,34		25,00	
662	668 694,29	1 447 827,93		25,00	
653	668 696,49	1 447 838,29		25,00	
Вырез 2 из 4					
663	668 513,03	1 447 798,03	Картометрический метод	25,00	—
664	668 476,32	1 447 806,74		25,00	
665	668 466,07	1 447 764,98		25,00	
666	668 467,56	1 447 760,85		25,00	
667	668 470,96	1 447 756,86		25,00	
668	668 498,36	1 447 751,54		25,00	
669	668 502,46	1 447 752,46		25,00	
663	668 513,03	1 447 798,03		25,00	
Вырез 3 из 4					
670	668 718,32	1 448 204,67	Картометрический метод	25,00	—
671	668 709,49	1 448 223,18		25,00	
672	668 704,06	1 448 222,68		25,00	
673	668 701,42	1 448 227,14		25,00	
674	668 691,41	1 448 223,23		25,00	
675	668 692,78	1 448 210,17		25,00	
676	668 697,58	1 448 199,90		25,00	
677	668 709,89	1 448 200,54		25,00	
678	668 711,09	1 448 201,47		25,00	
679	668 711,05	1 448 202,97		25,00	
670	668 718,32	1 448 204,67		25,00	
Вырез 4 из 4					
680	668 492,62	1 447 832,23	Картометрический метод	25,00	—
681	668 491,41	1 447 832,46		25,00	
682	668 489,81	1 447 823,80		25,00	
683	668 504,77	1 447 820,79		25,00	
684	668 504,01	1 447 818,06		25,00	
685	668 505,47	1 447 817,66		25,00	
686	668 508,16	1 447 829,27		25,00	
687	668 504,89	1 447 829,89		25,00	
680	668 492,62	1 447 832,23		25,00	
Терзона ЖЗ(11)					
653	668 696,49	1 447 838,29	Картометрический метод	25,00	—
654	668 680,43	1 447 845,77		25,00	
655	668 651,65	1 447 863,87		25,00	
656	668 634,56	1 447 796,13		25,00	
657	668 631,05	1 447 781,30		25,00	
658	668 631,44	1 447 779,86		25,00	
659	668 652,51	1 447 779,07		25,00	
660	668 665,03	1 447 782,73		25,00	
661	668 677,20	1 447 799,34		25,00	
662	668 694,29	1 447 827,93		25,00	
653	668 696,49	1 447 838,29		25,00	
Терзона ЖЗ(12)					
663	668 513,03	1 447 798,03	Картометрический метод	25,00	—
664	668 476,32	1 447 806,74		25,00	
665	668 466,07	1 447 764,98		25,00	
666	668 467,56	1 447 760,85		25,00	
667	668 470,96	1 447 756,86		25,00	

Раздел 2

Сведения о местоположении границ объекта					
1	2	3	4	5	6
668	668 498,36	1 447 751,54	Картометрический метод	25,00	—
669	668 502,46	1 447 752,46		25,00	
663	668 513,03	1 447 798,03		25,00	
Терзона ЖЗ(13)					
670	668 718,32	1 448 204,67	Картометрический метод	25,00	—
671	668 709,49	1 448 223,18		25,00	
672	668 704,06	1 448 222,68		25,00	
673	668 701,42	1 448 227,14		25,00	
674	668 691,41	1 448 223,23		25,00	
675	668 692,78	1 448 210,17		25,00	
676	668 697,58	1 448 199,90		25,00	
677	668 709,89	1 448 200,54		25,00	
678	668 711,09	1 448 201,47		25,00	
679	668 711,05	1 448 202,97		25,00	
670	668 718,32	1 448 204,67		25,00	
Терзона ЖЗ(14)					
680	668 492,62	1 447 832,23	Картометрический метод	25,00	—
681	668 491,41	1 447 832,46		25,00	
682	668 489,81	1 447 823,80		25,00	
683	668 504,77	1 447 820,79		25,00	
684	668 504,01	1 447 818,06		25,00	
685	668 505,47	1 447 817,66		25,00	
686	668 508,16	1 447 829,27		25,00	
687	668 504,89	1 447 829,89		25,00	
680	668 492,62	1 447 832,23		25,00	
Терзона ЖЗ(15)					
688	675 453,64	1 450 970,78	Картометрический метод	25,00	—
689	675 444,34	1 450 979,42		25,00	
690	675 408,53	1 451 008,89		25,00	
691	675 400,33	1 451 017,77		25,00	
692	675 394,22	1 451 010,87		25,00	
693	675 382,03	1 451 013,92		25,00	
694	675 383,80	1 451 016,75		25,00	
695	675 387,84	1 451 016,70		25,00	
696	675 388,49	1 451 020,34		25,00	
697	675 388,66	1 451 025,47		25,00	
698	675 386,71	1 451 046,97		25,00	
699	675 387,79	1 451 048,16		25,00	
700	675 394,81	1 451 049,15		25,00	
701	675 393,61	1 451 062,68		25,00	
702	675 385,63	1 451 062,95		25,00	
703	675 384,49	1 451 074,97		25,00	
704	675 382,99	1 451 077,96		25,00	
705	675 371,63	1 451 084,99		25,00	
706	675 352,80	1 451 095,75		25,00	
707	675 335,99	1 451 103,66		25,00	
708	675 334,18	1 451 105,13		25,00	
709	675 314,31	1 451 116,48		25,00	
710	675 289,23	1 451 101,10		25,00	
711	675 300,33	1 451 081,82		25,00	
712	675 307,71	1 451 069,90		25,00	
713	675 312,86	1 451 061,95		25,00	
714	675 311,49	1 451 061,12		25,00	
715	675 304,59	1 451 058,76		25,00	
716	675 303,94	1 451 055,84		25,00	

Раздел 2

Сведения о местоположении границ объекта					
1	2	3	4	5	6
717	675 300,27	1 451 052,54	Картометрический метод	25,00	—
718	675 298,96	1 451 052,65		25,00	
719	675 297,20	1 451 054,76		25,00	
720	675 270,92	1 451 038,33		25,00	
721	675 270,62	1 451 037,71		25,00	
722	675 265,49	1 451 039,65		25,00	
723	675 263,96	1 451 042,22		25,00	
724	675 248,01	1 451 032,54		25,00	
725	675 244,10	1 451 029,67		25,00	
726	675 244,74	1 451 028,80		25,00	
727	675 241,44	1 451 026,28		25,00	
728	675 216,03	1 451 024,88		25,00	
729	675 164,39	1 451 020,63		25,00	
730	675 132,92	1 451 021,78		25,00	
731	675 115,86	1 451 021,77		25,00	
732	675 077,72	1 451 020,61		25,00	
733	675 088,27	1 451 001,58		25,00	
734	675 116,21	1 450 951,36		25,00	
735	675 087,50	1 450 935,44		25,00	
736	675 080,70	1 450 931,43		25,00	
737	675 035,99	1 450 904,71		25,00	
738	675 030,75	1 450 914,21		25,00	
739	675 021,54	1 450 910,12		25,00	
740	675 015,35	1 450 907,91		25,00	
741	675 011,75	1 450 908,95		25,00	
742	675 009,28	1 450 911,10		25,00	
743	675 005,69	1 450 916,92		25,00	
744	674 974,49	1 450 898,71		25,00	
745	674 956,68	1 450 890,89		25,00	
746	675 008,26	1 450 802,57		25,00	
747	675 003,58	1 450 800,58		25,00	
748	674 993,82	1 450 794,37		25,00	
749	674 979,56	1 450 782,56		25,00	
750	674 965,88	1 450 774,03		25,00	
751	674 951,14	1 450 767,07		25,00	
752	674 935,46	1 450 757,08		25,00	
753	674 977,08	1 450 692,18		25,00	
754	675 057,84	1 450 743,21		25,00	
755	675 064,58	1 450 732,96		25,00	
756	675 067,02	1 450 729,24		25,00	
757	675 074,50	1 450 717,84		25,00	
758	675 078,35	1 450 711,99		25,00	
759	675 223,85	1 450 806,28		25,00	
760	675 229,16	1 450 822,04		25,00	
761	675 214,08	1 450 850,03		25,00	
762	675 232,10	1 450 864,87		25,00	
763	675 250,07	1 450 861,73		25,00	
764	675 284,79	1 450 885,61		25,00	
765	675 277,65	1 450 896,50		25,00	
766	675 290,02	1 450 903,77		25,00	
767	675 305,65	1 450 908,24		25,00	
768	675 308,44	1 450 902,72		25,00	
769	675 318,06	1 450 905,92		25,00	
770	675 316,69	1 450 912,51		25,00	
771	675 351,36	1 450 925,53		25,00	

Раздел 2

Сведения о местоположении границ объекта					
1	2	3	4	5	6
772	675 376,62	1 450 941,63	Картометрический метод	25,00	—
773	675 377,90	1 450 938,97		25,00	
774	675 388,49	1 450 944,43		25,00	
775	675 386,72	1 450 947,97		25,00	
776	675 399,36	1 450 956,78		25,00	
777	675 412,81	1 450 964,92		25,00	
778	675 418,83	1 450 985,97		25,00	
779	675 421,93	1 450 987,47		25,00	
780	675 435,19	1 450 979,20		25,00	
781	675 433,68	1 450 976,24		25,00	
782	675 439,66	1 450 972,55		25,00	
783	675 442,24	1 450 974,57		25,00	
784	675 449,77	1 450 967,00		25,00	
688	675 453,64	1 450 970,78		25,00	
Терзона ЖЗ(16)					
785	668 529,50	1 456 711,77	Картометрический метод	25,00	—
786	668 487,82	1 456 763,84		25,00	
787	668 507,59	1 456 780,93		25,00	
788	668 499,41	1 456 801,26		25,00	
789	668 489,50	1 456 807,12		25,00	
790	668 455,65	1 456 810,85		25,00	
791	668 401,91	1 456 770,29		25,00	
792	668 194,21	1 456 608,85		25,00	
793	668 166,14	1 456 644,40		25,00	
794	668 108,85	1 456 600,70		25,00	
795	668 127,98	1 456 577,61		25,00	
796	668 082,08	1 456 537,60		25,00	
797	668 047,92	1 456 578,05		25,00	
798	667 963,43	1 456 510,07		25,00	
799	667 962,39	1 456 500,38		25,00	
800	667 966,67	1 456 491,02		25,00	
801	667 984,48	1 456 468,82		25,00	
802	667 991,54	1 456 463,24		25,00	
803	668 008,55	1 456 449,78		25,00	
804	668 022,19	1 456 443,13		25,00	
805	668 040,06	1 456 434,85		25,00	
806	668 051,11	1 456 430,95		25,00	
807	668 082,69	1 456 421,14		25,00	
808	668 110,59	1 456 415,11		25,00	
809	668 148,49	1 456 419,56		25,00	
810	668 172,69	1 456 425,98		25,00	
811	668 182,67	1 456 430,14		25,00	
812	668 195,05	1 456 416,48		25,00	
813	668 196,41	1 456 417,88		25,00	
814	668 183,83	1 456 436,45		25,00	
815	668 194,15	1 456 439,42		25,00	
816	668 214,37	1 456 453,20		25,00	
817	668 233,67	1 456 471,80		25,00	
818	668 309,62	1 456 524,61		25,00	
819	668 406,22	1 456 606,20		25,00	
820	668 457,72	1 456 643,79		25,00	
821	668 461,98	1 456 647,33		25,00	
822	668 456,88	1 456 654,31		25,00	
785	668 529,50	1 456 711,77		25,00	
Терзона ЖЗ(17)					

Раздел 2

Сведения о местоположении границ объекта					
1	2	3	4	5	6
823	669 323,88	1 455 966,53	Картометрический метод	25,00	—
909	669 321,74	1 455 958,16		25,00	
908	669 303,24	1 455 938,85		25,00	
907	669 287,85	1 455 933,59		25,00	
906	669 269,82	1 455 925,57		25,00	
905	669 241,28	1 455 897,82		25,00	
904	669 238,88	1 455 904,06		25,00	
903	669 223,98	1 455 904,69		25,00	
902	669 220,80	1 455 899,34		25,00	
901	669 128,33	1 455 857,59		25,00	
900	669 104,99	1 455 849,46		25,00	
899	669 090,52	1 455 851,19		25,00	
898	669 089,04	1 455 845,91		25,00	
897	669 060,51	1 455 835,50		25,00	
896	669 047,49	1 455 849,87		25,00	
895	669 042,98	1 455 849,04		25,00	
894	669 032,55	1 455 853,60		25,00	
893	669 034,29	1 455 869,08		25,00	
892	669 027,32	1 455 870,69		25,00	
891	669 024,80	1 455 863,23		25,00	
890	669 012,73	1 455 865,42		25,00	
889	668 980,17	1 455 874,43		25,00	
888	668 934,19	1 455 863,26		25,00	
887	668 908,98	1 455 850,65		25,00	
886	668 898,02	1 455 853,22		25,00	
885	668 895,56	1 455 871,69		25,00	
884	668 892,02	1 455 891,13		25,00	
883	668 897,81	1 455 900,80		25,00	
882	668 922,51	1 455 905,70		25,00	
881	668 919,40	1 455 921,40		25,00	
880	668 892,02	1 455 916,73		25,00	
879	668 887,37	1 455 936,09		25,00	
878	668 891,14	1 455 938,55		25,00	
877	668 892,63	1 455 942,47		25,00	
876	668 880,61	1 456 011,88		25,00	
875	668 883,93	1 456 012,34		25,00	
874	668 885,23	1 456 005,13		25,00	
873	668 886,94	1 456 003,63		25,00	
872	668 889,81	1 456 001,83		25,00	
871	668 996,79	1 456 022,53		25,00	
870	668 994,52	1 456 034,11		25,00	
869	668 998,06	1 456 034,75		25,00	
868	669 015,23	1 455 956,16		25,00	
867	669 041,14	1 455 961,48		25,00	
866	669 048,22	1 455 960,53		25,00	
865	669 035,11	1 456 015,47		25,00	
864	669 025,07	1 456 056,65		25,00	
863	669 033,01	1 456 059,58		25,00	
862	669 043,22	1 456 018,19		25,00	
861	669 044,93	1 456 009,11		25,00	
860	669 052,48	1 455 968,97		25,00	
859	669 105,70	1 455 995,63		25,00	
858	669 120,02	1 456 002,80		25,00	
857	669 172,31	1 456 043,77		25,00	
856	669 172,82	1 456 048,50		25,00	

Раздел 2

Сведения о местоположении границ объекта					
1	2	3	4	5	6
855	669 129,02	1 456 104,30	Картометрический метод	25,00	—
854	669 130,07	1 456 105,95		25,00	
853	669 132,57	1 456 106,53		25,00	
852	669 132,65	1 456 112,09		25,00	
851	669 149,30	1 456 125,26		25,00	
850	669 148,66	1 456 126,08		25,00	
849	669 156,29	1 456 133,95		25,00	
848	669 157,42	1 456 132,96		25,00	
847	669 160,60	1 456 136,59		25,00	
846	669 159,05	1 456 137,96		25,00	
845	669 161,90	1 456 140,81		25,00	
844	669 167,27	1 456 152,75		25,00	
843	669 149,39	1 456 172,79		25,00	
842	669 136,17	1 456 187,66		25,00	
841	669 113,47	1 456 197,54		25,00	
840	669 110,20	1 456 201,76		25,00	
839	669 098,92	1 456 206,11		25,00	
838	669 112,58	1 456 220,61		25,00	
837	669 115,33	1 456 217,06		25,00	
836	669 133,62	1 456 230,79		25,00	
835	669 145,36	1 456 233,58		25,00	
834	669 150,23	1 456 236,08		25,00	
833	669 173,32	1 456 246,51		25,00	
832	669 196,55	1 456 222,04		25,00	
831	669 229,70	1 456 185,22		25,00	
830	669 244,22	1 456 169,32		25,00	
829	669 283,58	1 456 122,37		25,00	
828	669 291,49	1 456 107,06		25,00	
827	669 293,92	1 456 102,32		25,00	
826	669 296,82	1 456 085,55		25,00	
825	669 306,54	1 456 000,64		25,00	
824	669 318,73	1 455 995,61		25,00	
823	669 323,88	1 455 966,53	25,00		
Вырез 1 из 2					
910	669 110,98	1 455 979,67	Картометрический метод	25,00	—
911	669 064,56	1 455 956,09		25,00	
912	669 037,16	1 455 942,43		25,00	
913	669 049,35	1 455 913,88		25,00	
914	669 101,11	1 455 910,35		25,00	
915	669 122,80	1 455 924,02		25,00	
916	669 134,18	1 455 920,93		25,00	
917	669 145,53	1 455 928,82		25,00	
918	669 150,76	1 455 931,56		25,00	
919	669 158,30	1 455 936,24		25,00	
920	669 184,13	1 455 956,15		25,00	
921	669 191,35	1 455 961,44		25,00	
922	669 192,04	1 455 964,32		25,00	
923	669 188,86	1 455 981,78		25,00	
924	669 183,58	1 456 013,86		25,00	
925	669 162,27	1 456 003,75		25,00	
926	669 130,37	1 455 989,29		25,00	
927	669 114,66	1 455 981,56		25,00	
910	669 110,98	1 455 979,67		25,00	
Вырез 2 из 2					
928	668 990,51	1 455 914,78	Картометрический метод	25,00	—

Раздел 2

Сведения о местоположении границ объекта					
1	2	3	4	5	6
929	668 990,05	1 455 917,28	Картометрический метод	25,00	—
930	668 988,50	1 455 933,41		25,00	
931	668 933,75	1 455 924,17		25,00	
932	668 936,22	1 455 908,26		25,00	
933	668 985,53	1 455 917,82		25,00	
928	668 990,51	1 455 914,78		25,00	
Терзона ЖЗ(18)					
910	669 110,98	1 455 979,67	Картометрический метод	25,00	—
911	669 064,56	1 455 956,09		25,00	
912	669 037,16	1 455 942,43		25,00	
913	669 049,35	1 455 913,88		25,00	
914	669 101,11	1 455 910,35		25,00	
915	669 122,80	1 455 924,02		25,00	
916	669 134,18	1 455 920,93		25,00	
917	669 145,53	1 455 928,82		25,00	
918	669 150,76	1 455 931,56		25,00	
919	669 158,30	1 455 936,24		25,00	
920	669 184,13	1 455 956,15		25,00	
921	669 191,35	1 455 961,44		25,00	
922	669 192,04	1 455 964,32		25,00	
923	669 188,86	1 455 981,78		25,00	
924	669 183,58	1 456 013,86		25,00	
925	669 162,27	1 456 003,75		25,00	
926	669 130,37	1 455 989,29		25,00	
927	669 114,66	1 455 981,56		25,00	
910	669 110,98	1 455 979,67		25,00	
Терзона ЖЗ(19)					
928	668 990,51	1 455 914,78	Картометрический метод	25,00	—
929	668 990,05	1 455 917,28		25,00	
930	668 988,50	1 455 933,41		25,00	
931	668 933,75	1 455 924,17		25,00	
932	668 936,22	1 455 908,26		25,00	
933	668 985,53	1 455 917,82		25,00	
928	668 990,51	1 455 914,78		25,00	
Терзона ЖЗ(20)					
934	671 095,30	1 453 234,33	Картометрический метод	25,00	—
935	671 095,04	1 453 236,93		25,00	
936	671 091,49	1 453 242,20		25,00	
937	671 055,55	1 453 257,45		25,00	
938	671 055,21	1 453 274,62		25,00	
939	671 066,09	1 453 304,53		25,00	
940	671 040,89	1 453 338,11		25,00	
941	670 959,55	1 453 370,25		25,00	
942	670 937,32	1 453 320,19		25,00	
943	670 913,90	1 453 307,32		25,00	
944	670 881,47	1 453 271,03		25,00	
945	670 861,41	1 453 224,97		25,00	
946	670 859,61	1 453 220,66		25,00	
947	670 872,72	1 453 212,14		25,00	
948	670 873,59	1 453 210,68		25,00	
949	670 891,40	1 453 203,30		25,00	
950	670 880,73	1 453 170,71		25,00	
951	670 882,61	1 453 166,74		25,00	
952	670 880,16	1 453 154,59		25,00	
953	670 865,35	1 453 114,80		25,00	

Раздел 2

Сведения о местоположении границ объекта					
1	2	3	4	5	6
954	670 874,86	1 453 110,59	Картометрический метод	25,00	—
955	670 873,06	1 453 106,27		25,00	
956	670 870,13	1 453 099,08		25,00	
957	670 874,70	1 453 096,94		25,00	
958	670 866,60	1 453 076,75		25,00	
959	670 852,86	1 453 060,92		25,00	
960	670 843,33	1 453 051,52		25,00	
961	670 869,36	1 453 040,75		25,00	
962	670 865,18	1 453 030,74		25,00	
963	670 877,42	1 453 025,61		25,00	
964	670 881,51	1 453 023,92		25,00	
965	670 864,89	1 452 990,32		25,00	
966	670 865,38	1 452 983,40		25,00	
967	670 871,45	1 452 975,34		25,00	
968	670 902,15	1 452 957,17		25,00	
969	670 925,77	1 453 001,79		25,00	
970	670 942,95	1 452 994,97		25,00	
971	670 944,64	1 452 997,69		25,00	
972	670 948,46	1 452 995,23		25,00	
973	670 957,88	1 452 992,33		25,00	
974	670 970,30	1 453 011,55		25,00	
975	670 978,81	1 453 006,20		25,00	
976	670 983,69	1 453 011,11		25,00	
977	671 014,83	1 452 980,86		25,00	
978	671 020,40	1 452 976,30		25,00	
979	671 025,64	1 452 978,18		25,00	
980	671 016,73	1 453 044,89		25,00	
981	671 038,24	1 453 097,88		25,00	
982	671 057,53	1 453 145,40		25,00	
983	671 066,57	1 453 162,65		25,00	
934	671 095,30	1 453 234,33		25,00	
Терзона ЖЗ(21)					
984	668 299,24	1 448 144,09	Картометрический метод	25,00	—
985	668 296,05	1 448 159,18		25,00	
986	668 296,24	1 448 165,66		25,00	
987	668 297,51	1 448 170,60		25,00	
988	668 251,45	1 448 187,12		25,00	
989	668 216,70	1 448 159,41		25,00	
990	668 194,64	1 448 181,71		25,00	
991	668 179,99	1 448 192,73		25,00	
992	668 130,02	1 448 196,63		25,00	
993	668 121,39	1 448 175,45		25,00	
994	668 123,43	1 448 172,62		25,00	
995	668 119,37	1 448 164,73		25,00	
996	668 127,85	1 448 161,58		25,00	
997	668 084,00	1 448 117,81		25,00	
998	668 077,36	1 448 110,61		25,00	
999	668 068,45	1 448 094,95		25,00	
1000	668 064,95	1 448 084,53		25,00	
1001	668 060,86	1 448 063,78		25,00	
1002	668 059,06	1 448 044,20		25,00	
1003	668 056,04	1 448 021,43		25,00	
1004	668 054,52	1 447 994,46		25,00	
1005	668 047,50	1 447 900,95		25,00	
1006	668 043,39	1 447 846,22		25,00	

Раздел 2

Сведения о местоположении границ объекта					
1	2	3	4	5	6
1007	668 041,39	1 447 846,37	Картометрический метод	25,00	—
1008	668 040,59	1 447 835,76		25,00	
1009	668 048,09	1 447 834,12		25,00	
1010	668 062,57	1 447 833,06		25,00	
1011	668 062,71	1 447 834,73		25,00	
1012	668 070,69	1 447 834,12		25,00	
1013	668 101,81	1 447 836,72		25,00	
1014	668 114,65	1 447 835,45		25,00	
1015	668 152,29	1 447 832,00		25,00	
1016	668 152,10	1 447 828,95		25,00	
1017	668 163,94	1 447 828,17		25,00	
1018	668 164,16	1 447 830,84		25,00	
1019	668 182,41	1 447 830,01		25,00	
1020	668 194,91	1 447 829,23		25,00	
1021	668 195,10	1 447 833,44		25,00	
1022	668 195,46	1 447 841,67		25,00	
1023	668 195,86	1 447 850,82		25,00	
1024	668 183,41	1 447 914,68		25,00	
1025	668 186,43	1 447 963,70		25,00	
1026	668 218,82	1 447 993,00		25,00	
1027	668 223,56	1 448 017,64		25,00	
1028	668 224,61	1 448 035,39		25,00	
1029	668 233,79	1 448 058,91		25,00	
1030	668 238,66	1 448 070,28		25,00	
1031	668 281,28	1 448 116,16		25,00	
1032	668 290,92	1 448 122,34		25,00	
984	668 299,24	1 448 144,09		25,00	
Терзона ЖЗ(22)					
1033	669 273,34	1 456 702,23	Картометрический метод	25,00	—
1034	669 237,71	1 456 725,38		25,00	
1035	669 217,13	1 456 741,71		25,00	
1036	669 195,72	1 456 762,29		25,00	
1037	669 183,80	1 456 768,66		25,00	
1038	669 176,62	1 456 776,38		25,00	
1039	669 154,82	1 456 781,62		25,00	
1040	669 145,40	1 456 770,47		25,00	
1041	669 139,18	1 456 773,32		25,00	
1042	669 137,58	1 456 774,51		25,00	
1043	669 143,71	1 456 781,90		25,00	
1044	669 154,27	1 456 804,21		25,00	
1045	669 167,63	1 456 818,78		25,00	
1046	669 174,09	1 456 830,30		25,00	
1047	669 177,50	1 456 834,28		25,00	
1048	669 218,35	1 456 881,90		25,00	
1049	669 203,73	1 456 894,48		25,00	
1050	669 208,65	1 456 900,15		25,00	
1051	669 204,06	1 456 904,13		25,00	
1052	669 218,93	1 456 921,18		25,00	
1053	669 195,34	1 456 941,51		25,00	
1054	669 089,17	1 456 818,37		25,00	
1055	669 100,79	1 456 808,31		25,00	
1056	669 104,13	1 456 805,64		25,00	
1057	669 112,00	1 456 798,61		25,00	
1058	669 076,59	1 456 757,26		25,00	
1059	669 070,46	1 456 762,82		25,00	

Раздел 2

Сведения о местоположении границ объекта					
1	2	3	4	5	6
1060	669 054,21	1 456 777,56	Картометрический метод	25,00	—
1061	669 053,00	1 456 778,66		25,00	
1062	668 948,83	1 456 659,77		25,00	
1063	668 967,38	1 456 643,79		25,00	
1064	668 972,86	1 456 634,77		25,00	
1065	668 983,43	1 456 626,34		25,00	
1066	668 990,17	1 456 631,77		25,00	
1067	668 994,59	1 456 636,76		25,00	
1068	668 993,19	1 456 637,85		25,00	
1069	668 988,20	1 456 642,11		25,00	
1070	668 981,90	1 456 647,46		25,00	
1071	668 994,79	1 456 660,37		25,00	
1072	669 000,32	1 456 666,40		25,00	
1073	669 005,97	1 456 659,37		25,00	
1074	669 008,25	1 456 653,11		25,00	
1075	669 023,10	1 456 633,12		25,00	
1076	669 023,28	1 456 627,06		25,00	
1077	669 021,93	1 456 624,17		25,00	
1078	669 022,23	1 456 619,99		25,00	
1079	669 025,93	1 456 614,10		25,00	
1080	669 012,67	1 456 602,21		25,00	
1081	669 071,92	1 456 551,85		25,00	
1082	669 075,82	1 456 548,73		25,00	
1083	669 080,53	1 456 549,36		25,00	
1084	669 081,54	1 456 550,14		25,00	
1085	669 084,15	1 456 550,70		25,00	
1086	669 092,36	1 456 536,15		25,00	
1087	669 121,74	1 456 555,71		25,00	
1088	669 136,67	1 456 570,57		25,00	
1089	669 154,59	1 456 583,99		25,00	
1090	669 164,22	1 456 592,14		25,00	
1091	669 167,78	1 456 596,19		25,00	
1092	669 172,33	1 456 599,22		25,00	
1093	669 189,70	1 456 609,94		25,00	
1094	669 199,20	1 456 616,00		25,00	
1095	669 201,50	1 456 616,16		25,00	
1096	669 212,71	1 456 623,18		25,00	
1097	669 228,42	1 456 636,24		25,00	
1098	669 231,06	1 456 638,80		25,00	
1099	669 247,94	1 456 656,03		25,00	
1100	669 255,93	1 456 667,81		25,00	
1101	669 266,28	1 456 690,05		25,00	
1102	669 265,90	1 456 691,36		25,00	
1103	669 272,11	1 456 698,36		25,00	
1033	669 273,34	1 456 702,23		25,00	
Терзона ЖЗ(23)					
1104	668 694,67	1 448 045,29	Картометрический метод	25,00	—
1133	668 685,32	1 448 026,52		25,00	
1132	668 674,41	1 448 009,62		25,00	
1131	668 664,30	1 447 994,70		25,00	
1130	668 629,17	1 447 945,63		25,00	
1129	668 613,86	1 447 936,44		25,00	
1128	668 535,89	1 447 904,37		25,00	
1127	668 521,58	1 447 896,15		25,00	
1126	668 485,19	1 447 903,34		25,00	

Раздел 2

Сведения о местоположении границ объекта					
1	2	3	4	5	6
1125	668 483,30	1 447 910,09	Картометрический метод	25,00	—
1124	668 459,11	1 447 915,34		25,00	
1123	668 471,33	1 447 971,93		25,00	
1122	668 480,57	1 448 018,57		25,00	
1121	668 481,70	1 448 025,50		25,00	
1120	668 497,27	1 448 102,89		25,00	
1119	668 505,68	1 448 110,63		25,00	
1118	668 513,06	1 448 109,46		25,00	
1117	668 514,41	1 448 118,68		25,00	
1116	668 550,12	1 448 136,55		25,00	
1115	668 536,25	1 448 167,94		25,00	
1114	668 524,77	1 448 195,39		25,00	
1113	668 530,20	1 448 202,54		25,00	
1112	668 542,41	1 448 210,05		25,00	
1111	668 556,39	1 448 214,61		25,00	
1110	668 630,16	1 448 235,05		25,00	
1109	668 662,54	1 448 233,33		25,00	
1108	668 675,53	1 448 225,84		25,00	
1107	668 679,64	1 448 200,27		25,00	
1106	668 683,08	1 448 163,94		25,00	
1105	668 689,44	1 448 102,60	25,00		
1104	668 694,67	1 448 045,29	25,00		
Вырез 1 из 1					
1134	668 625,40	1 448 019,24	Картометрический метод	25,00	—
1135	668 622,13	1 448 021,42		25,00	
1136	668 570,96	1 448 030,98		25,00	
1137	668 566,28	1 448 032,64		25,00	
1138	668 560,11	1 448 031,50		25,00	
1139	668 553,26	1 448 075,66		25,00	
1140	668 583,23	1 448 101,85		25,00	
1141	668 583,23	1 448 109,75		25,00	
1142	668 561,24	1 448 100,33		25,00	
1143	668 557,89	1 448 106,24		25,00	
1144	668 526,36	1 448 090,67		25,00	
1145	668 516,06	1 448 030,51		25,00	
1146	668 519,19	1 448 029,23		25,00	
1147	668 554,15	1 448 022,81		25,00	
1148	668 556,42	1 448 018,32		25,00	
1149	668 553,23	1 448 000,65		25,00	
1150	668 552,95	1 447 997,53		25,00	
1151	668 538,51	1 447 984,30		25,00	
1152	668 521,17	1 447 986,54		25,00	
1153	668 502,35	1 447 981,23		25,00	
1154	668 498,87	1 447 966,99		25,00	
1155	668 496,14	1 447 946,13		25,00	
1156	668 515,84	1 447 938,85		25,00	
1157	668 524,68	1 447 941,82		25,00	
1158	668 526,67	1 447 950,64		25,00	
1159	668 541,05	1 447 947,70		25,00	
1160	668 568,49	1 447 956,55		25,00	
1161	668 576,16	1 447 964,53	25,00		
1162	668 582,44	1 447 990,10	25,00		
1163	668 596,95	1 448 000,04	25,00		
1164	668 607,63	1 447 995,96	25,00		
1165	668 614,72	1 447 990,43	25,00		

Раздел 2

Сведения о местоположении границ объекта					
1	2	3	4	5	6
1166	668 625,35	1 448 005,80	Картометрический метод	25,00	—
1134	668 625,40	1 448 019,24		25,00	
Терзона ЖЗ(24)					
1134	668 625,40	1 448 019,24	Картометрический метод	25,00	—
1135	668 622,13	1 448 021,42		25,00	
1136	668 570,96	1 448 030,98		25,00	
1137	668 566,28	1 448 032,64		25,00	
1138	668 560,11	1 448 031,50		25,00	
1139	668 553,26	1 448 075,66		25,00	
1140	668 583,23	1 448 101,85		25,00	
1141	668 583,23	1 448 109,75		25,00	
1142	668 561,24	1 448 100,33		25,00	
1143	668 557,89	1 448 106,24		25,00	
1144	668 526,36	1 448 090,67		25,00	
1145	668 516,06	1 448 030,51		25,00	
1146	668 519,19	1 448 029,23		25,00	
1147	668 554,15	1 448 022,81		25,00	
1148	668 556,42	1 448 018,32		25,00	
1149	668 553,23	1 448 000,65		25,00	
1150	668 552,95	1 447 997,53		25,00	
1151	668 538,51	1 447 984,30		25,00	
1152	668 521,17	1 447 986,54		25,00	
1153	668 502,35	1 447 981,23		25,00	
1154	668 498,87	1 447 966,99		25,00	
1155	668 496,14	1 447 946,13		25,00	
1156	668 515,84	1 447 938,85		25,00	
1157	668 524,68	1 447 941,82		25,00	
1158	668 526,67	1 447 950,64		25,00	
1159	668 541,05	1 447 947,70		25,00	
1160	668 568,49	1 447 956,55		25,00	
1161	668 576,16	1 447 964,53		25,00	
1162	668 582,44	1 447 990,10		25,00	
1163	668 596,95	1 448 000,04		25,00	
1164	668 607,63	1 447 995,96		25,00	
1165	668 614,72	1 447 990,43		25,00	
1166	668 625,35	1 448 005,80		25,00	
1134	668 625,40	1 448 019,24		25,00	
Терзона ЖЗ(25)					
1167	667 673,01	1 447 509,14	Картометрический метод	25,00	—
1168	667 656,01	1 447 549,19		25,00	
1169	667 650,94	1 447 582,60		25,00	
1170	667 655,34	1 447 613,12		25,00	
1171	667 659,68	1 447 640,19		25,00	
1172	667 581,00	1 447 579,45		25,00	
1173	667 488,89	1 447 521,22		25,00	
1174	667 429,29	1 447 495,48		25,00	
1175	667 378,12	1 447 488,16		25,00	
1176	667 276,61	1 447 510,33		25,00	
1177	667 363,60	1 447 312,71		25,00	
1167	667 673,01	1 447 509,14		25,00	
Терзона ЖЗ(26)					
1178	669 555,75	1 455 571,21	Картометрический метод	25,00	—
1179	669 549,22	1 455 577,44		25,00	
1180	669 519,04	1 455 579,16		25,00	
1181	669 509,68	1 455 573,73		25,00	

Раздел 2

Сведения о местоположении границ объекта					
1	2	3	4	5	6
1182	669 502,94	1 455 569,44	Картометрический метод	25,00	—
1183	669 486,03	1 455 562,80		25,00	
1184	669 477,11	1 455 574,25		25,00	
1185	669 453,81	1 455 592,87		25,00	
1186	669 437,38	1 455 614,59		25,00	
1187	669 460,18	1 455 649,66		25,00	
1188	669 462,92	1 455 653,04		25,00	
1189	669 463,69	1 455 656,03		25,00	
1190	669 466,65	1 455 667,50		25,00	
1191	669 479,37	1 455 651,07		25,00	
1192	669 486,98	1 455 657,05		25,00	
1193	669 486,37	1 455 664,21		25,00	
1194	669 479,50	1 455 662,78		25,00	
1195	669 475,82	1 455 663,07		25,00	
1196	669 472,65	1 455 663,84		25,00	
1197	669 467,58	1 455 668,23		25,00	
1198	669 462,95	1 455 675,35		25,00	
1199	669 451,96	1 455 685,36		25,00	
1200	669 445,70	1 455 694,06		25,00	
1201	669 436,18	1 455 711,32		25,00	
1202	669 428,82	1 455 704,80		25,00	
1203	669 382,86	1 455 762,26		25,00	
1204	669 372,15	1 455 759,86		25,00	
1205	669 366,01	1 455 755,00		25,00	
1206	669 356,20	1 455 758,68		25,00	
1207	669 335,37	1 455 751,41		25,00	
1208	669 311,80	1 455 746,38		25,00	
1209	669 295,72	1 455 741,53		25,00	
1210	669 292,97	1 455 740,77		25,00	
1211	669 264,06	1 455 731,43		25,00	
1212	669 305,69	1 455 676,17		25,00	
1213	669 317,90	1 455 649,33		25,00	
1214	669 315,71	1 455 649,18		25,00	
1215	669 317,99	1 455 640,74		25,00	
1216	669 318,95	1 455 629,05		25,00	
1217	669 318,35	1 455 611,83		25,00	
1218	669 321,77	1 455 611,64		25,00	
1219	669 322,46	1 455 560,19		25,00	
1220	669 320,79	1 455 546,05		25,00	
1221	669 329,40	1 455 529,24		25,00	
1222	669 329,83	1 455 519,21		25,00	
1223	669 340,94	1 455 502,61		25,00	
1224	669 347,60	1 455 493,47		25,00	
1225	669 377,94	1 455 476,92		25,00	
1226	669 432,71	1 455 468,03		25,00	
1227	669 446,24	1 455 469,50		25,00	
1228	669 468,72	1 455 473,16	25,00		
1229	669 478,88	1 455 473,54	25,00		
1230	669 484,74	1 455 474,51	25,00		
1231	669 528,40	1 455 503,13	25,00		
1232	669 555,57	1 455 513,50	25,00		
1233	669 554,90	1 455 556,62	25,00		
1178	669 555,75	1 455 571,21	25,00		
Терзона ЖЗ(27)					
1234	669 051,64	1 456 811,45	Картометрический метод	25,00	—

Раздел 2

Сведения о местоположении границ объекта					
1	2	3	4	5	6
1235	669 031,02	1 456 834,57	Картометрический метод	25,00	—
1236	669 021,07	1 456 844,44		25,00	
1237	669 004,13	1 456 823,10		25,00	
1238	668 979,20	1 456 838,41		25,00	
1239	668 969,95	1 456 826,67		25,00	
1240	668 966,43	1 456 821,15		25,00	
1241	668 934,09	1 456 780,06		25,00	
1242	668 933,29	1 456 780,67		25,00	
1243	668 930,56	1 456 777,13		25,00	
1244	668 934,49	1 456 769,99		25,00	
1245	668 919,17	1 456 750,13		25,00	
1246	668 918,86	1 456 743,14		25,00	
1247	668 942,51	1 456 726,44		25,00	
1248	668 944,86	1 456 724,87		25,00	
1249	668 940,09	1 456 718,97		25,00	
1250	668 934,71	1 456 720,58		25,00	
1251	668 935,33	1 456 721,87		25,00	
1252	668 930,97	1 456 724,22		25,00	
1253	668 926,19	1 456 718,60		25,00	
1254	668 924,07	1 456 716,11		25,00	
1255	668 910,11	1 456 699,71		25,00	
1256	668 905,40	1 456 694,72		25,00	
1257	668 902,60	1 456 697,10		25,00	
1258	668 886,96	1 456 710,41		25,00	
1259	668 883,54	1 456 698,19		25,00	
1260	668 882,36	1 456 699,11		25,00	
1261	668 862,39	1 456 675,82		25,00	
1262	668 864,36	1 456 674,29		25,00	
1263	668 862,56	1 456 673,71		25,00	
1264	668 848,13	1 456 665,74		25,00	
1265	668 819,17	1 456 656,00		25,00	
1266	668 801,80	1 456 651,87		25,00	
1267	668 786,44	1 456 667,01		25,00	
1268	668 792,33	1 456 685,52		25,00	
1269	668 803,52	1 456 684,45		25,00	
1270	668 815,89	1 456 707,86		25,00	
1271	668 810,77	1 456 712,94		25,00	
1272	668 815,24	1 456 717,77		25,00	
1273	668 793,17	1 456 738,92		25,00	
1274	668 786,76	1 456 738,12		25,00	
1275	668 785,79	1 456 729,95		25,00	
1276	668 780,38	1 456 740,88		25,00	
1277	668 769,29	1 456 749,59		25,00	
1278	668 764,80	1 456 751,34		25,00	
1279	668 770,65	1 456 756,98		25,00	
1280	668 750,62	1 456 783,42		25,00	
1281	668 746,22	1 456 780,57		25,00	
1282	668 732,67	1 456 766,70		25,00	
1283	668 725,13	1 456 774,47		25,00	
1284	668 676,13	1 456 727,37		25,00	
1285	668 673,39	1 456 724,72		25,00	
1286	668 671,22	1 456 724,14		25,00	
1287	668 661,25	1 456 738,50		25,00	
1288	668 621,55	1 456 777,03		25,00	
1289	668 617,92	1 456 768,80		25,00	

Раздел 2

Сведения о местоположении границ объекта					
1	2	3	4	5	6
1290	668 603,67	1 456 758,36	Картометрический метод	25,00	—
1291	668 591,84	1 456 745,49		25,00	
1292	668 593,80	1 456 723,76		25,00	
1293	668 609,80	1 456 717,11		25,00	
1294	668 625,86	1 456 708,15		25,00	
1295	668 650,52	1 456 686,26		25,00	
1296	668 669,33	1 456 667,76		25,00	
1297	668 709,48	1 456 626,32		25,00	
1298	668 729,07	1 456 619,11		25,00	
1299	668 748,26	1 456 630,71		25,00	
1300	668 762,42	1 456 640,79		25,00	
1301	668 770,17	1 456 650,27		25,00	
1302	668 772,62	1 456 653,53		25,00	
1303	668 783,87	1 456 669,15		25,00	
1304	668 782,64	1 456 591,16		25,00	
1305	668 782,33	1 456 571,66		25,00	
1306	668 787,86	1 456 566,87		25,00	
1307	668 793,67	1 456 560,98		25,00	
1308	668 812,95	1 456 572,68		25,00	
1309	668 822,87	1 456 573,52		25,00	
1310	668 797,94	1 456 603,92		25,00	
1311	668 795,32	1 456 608,76		25,00	
1312	668 792,08	1 456 619,22		25,00	
1313	668 794,97	1 456 636,97		25,00	
1314	668 829,59	1 456 650,63		25,00	
1315	668 848,64	1 456 653,73		25,00	
1316	668 855,02	1 456 639,53		25,00	
1317	668 866,63	1 456 623,16		25,00	
1318	668 871,75	1 456 622,42		25,00	
1319	668 885,10	1 456 619,55		25,00	
1320	668 904,87	1 456 636,28	25,00		
1321	668 952,68	1 456 691,01	25,00		
1322	668 959,36	1 456 703,03	25,00		
1234	669 051,64	1 456 811,45	25,00		
Терзона ЖЗ(28)					
1323	669 506,97	1 455 840,60	Картометрический метод	25,00	—
1357	669 511,37	1 455 796,32		25,00	
1356	669 520,79	1 455 788,19		25,00	
1355	669 521,28	1 455 774,28		25,00	
1354	669 555,64	1 455 733,33		25,00	
1353	669 550,80	1 455 729,42		25,00	
1352	669 535,06	1 455 717,04		25,00	
1351	669 488,87	1 455 680,71		25,00	
1350	669 481,98	1 455 680,94		25,00	
1349	669 470,27	1 455 695,18		25,00	
1348	669 455,98	1 455 711,52		25,00	
1347	669 453,88	1 455 714,52		25,00	
1346	669 438,68	1 455 733,42		25,00	
1345	669 433,62	1 455 739,86		25,00	
1344	669 424,00	1 455 751,71		25,00	
1343	669 402,01	1 455 777,86		25,00	
1342	669 395,98	1 455 784,46		25,00	
1341	669 388,98	1 455 783,81		25,00	
1340	669 386,44	1 455 798,81		25,00	
1339	669 370,87	1 455 794,66		25,00	

Раздел 2

Сведения о местоположении границ объекта					
1	2	3	4	5	6
1338	669 374,34	1 455 779,80	Картометрический метод	25,00	—
1337	669 340,45	1 455 773,32		25,00	
1336	669 333,58	1 455 776,24		25,00	
1335	669 327,78	1 455 783,03		25,00	
1334	669 322,88	1 455 790,16		25,00	
1333	669 315,94	1 455 809,98		25,00	
1332	669 307,51	1 455 838,72		25,00	
1331	669 307,68	1 455 851,77		25,00	
1330	669 375,89	1 455 871,10		25,00	
1329	669 382,33	1 455 872,26		25,00	
1328	669 452,69	1 455 884,60		25,00	
1327	669 455,96	1 455 888,00		25,00	
1326	669 457,78	1 455 886,08		25,00	
1325	669 468,96	1 455 895,21		25,00	
1324	669 492,07	1 455 862,01		25,00	
1323	669 506,97	1 455 840,60		25,00	
Вырез 1 из 1					
1358	669 437,56	1 455 787,85	Картометрический метод	25,00	—
1359	669 432,22	1 455 813,66		25,00	
1360	669 420,95	1 455 811,25		25,00	
1361	669 426,13	1 455 786,11		25,00	
1358	669 437,56	1 455 787,85		25,00	
Терзона ЖЗ(29)					
1358	669 437,56	1 455 787,85	Картометрический метод	25,00	—
1359	669 432,22	1 455 813,66		25,00	
1360	669 420,95	1 455 811,25		25,00	
1361	669 426,13	1 455 786,11		25,00	
1358	669 437,56	1 455 787,85		25,00	
Терзона ЖЗ(30)					
1362	668 925,06	1 456 458,96	Картометрический метод	25,00	—
1363	668 925,01	1 456 460,92		25,00	
1364	668 925,00	1 456 461,36		25,00	
1365	668 919,16	1 456 465,55		25,00	
1366	668 914,68	1 456 472,92		25,00	
1367	668 883,36	1 456 452,81		25,00	
1368	668 884,91	1 456 449,89		25,00	
1369	668 879,45	1 456 446,07		25,00	
1370	668 877,50	1 456 449,20		25,00	
1371	668 852,66	1 456 434,09		25,00	
1372	668 850,82	1 456 437,04		25,00	
1373	668 916,22	1 456 477,80		25,00	
1374	668 917,93	1 456 472,23		25,00	
1375	668 923,40	1 456 467,68		25,00	
1376	668 929,89	1 456 464,15		25,00	
1377	668 931,93	1 456 463,05		25,00	
1378	668 941,05	1 456 464,40		25,00	
1379	668 959,90	1 456 473,61		25,00	
1380	669 002,35	1 456 495,74		25,00	
1381	669 009,92	1 456 506,32		25,00	
1382	669 013,88	1 456 503,76		25,00	
1383	669 029,01	1 456 530,83		25,00	
1384	669 042,47	1 456 546,92		25,00	
1385	669 035,00	1 456 555,14		25,00	
1386	669 028,74	1 456 560,55		25,00	
1387	669 001,58	1 456 583,53		25,00	

Раздел 2

Сведения о местоположении границ объекта					
1	2	3	4	5	6
1388	668 960,02	1 456 534,02	Картометрический метод	25,00	—
1389	668 928,67	1 456 528,35		25,00	
1390	668 895,85	1 456 514,36		25,00	
1391	668 876,51	1 456 499,47		25,00	
1392	668 850,05	1 456 480,68		25,00	
1393	668 842,05	1 456 474,00		25,00	
1394	668 840,80	1 456 470,82		25,00	
1395	668 830,21	1 456 480,89		25,00	
1396	668 817,55	1 456 470,59		25,00	
1397	668 813,10	1 456 455,16		25,00	
1398	668 803,88	1 456 454,20		25,00	
1399	668 799,98	1 456 454,27		25,00	
1400	668 789,57	1 456 459,53		25,00	
1401	668 771,83	1 456 457,71		25,00	
1402	668 761,99	1 456 454,86		25,00	
1403	668 744,26	1 456 440,74		25,00	
1404	668 740,34	1 456 414,30		25,00	
1405	668 748,22	1 456 399,77		25,00	
1406	668 762,84	1 456 381,94		25,00	
1407	668 775,25	1 456 376,24		25,00	
1408	668 787,54	1 456 375,75		25,00	
1409	668 812,40	1 456 385,66		25,00	
1410	668 828,02	1 456 392,71		25,00	
1411	668 877,02	1 456 424,25		25,00	
1412	668 895,73	1 456 437,35		25,00	
1362	668 925,06	1 456 458,96		25,00	
Терзона ЖЗ(31)					
1413	674 494,73	1 450 621,43	Картометрический метод	25,00	—
1414	674 493,84	1 450 623,25		25,00	
1415	674 492,46	1 450 626,08		25,00	
1416	674 453,88	1 450 736,61		25,00	
1417	674 434,84	1 450 744,90		25,00	
1418	674 425,95	1 450 742,98		25,00	
1419	674 414,53	1 450 729,59		25,00	
1420	674 414,53	1 450 717,47		25,00	
1421	674 414,53	1 450 703,44		25,00	
1422	674 423,73	1 450 703,03		25,00	
1423	674 425,77	1 450 693,25		25,00	
1424	674 410,46	1 450 689,76		25,00	
1425	674 414,49	1 450 670,89		25,00	
1426	674 429,68	1 450 674,69		25,00	
1427	674 434,13	1 450 655,46		25,00	
1428	674 399,90	1 450 647,46		25,00	
1429	674 387,30	1 450 644,83		25,00	
1430	674 377,06	1 450 642,03		25,00	
1431	674 371,24	1 450 640,44		25,00	
1432	674 346,52	1 450 629,62		25,00	
1433	674 309,62	1 450 615,43		25,00	
1434	674 296,79	1 450 611,39		25,00	
1435	674 284,12	1 450 605,60		25,00	
1436	674 275,71	1 450 605,32		25,00	
1437	674 228,51	1 450 588,97		25,00	
1438	674 223,04	1 450 585,84		25,00	
1439	674 197,34	1 450 583,08		25,00	
1440	674 180,06	1 450 576,72	25,00		

Раздел 2

Сведения о местоположении границ объекта					
1	2	3	4	5	6
1441	674 172,26	1 450 573,37	Картометрический метод	25,00	—
1442	674 162,08	1 450 568,95		25,00	
1443	674 144,66	1 450 561,74		25,00	
1444	674 113,04	1 450 547,22		25,00	
1445	674 120,34	1 450 518,63		25,00	
1446	674 153,07	1 450 525,91		25,00	
1447	674 152,75	1 450 527,39		25,00	
1448	674 155,68	1 450 528,04		25,00	
1449	674 156,53	1 450 524,24		25,00	
1450	674 183,58	1 450 532,58		25,00	
1451	674 195,37	1 450 536,23		25,00	
1452	674 198,28	1 450 537,14		25,00	
1453	674 201,82	1 450 538,20		25,00	
1454	674 201,86	1 450 539,05		25,00	
1455	674 205,64	1 450 539,74		25,00	
1456	674 270,79	1 450 551,93		25,00	
1457	674 285,25	1 450 556,49		25,00	
1458	674 299,97	1 450 561,76		25,00	
1459	674 307,92	1 450 564,62		25,00	
1460	674 314,71	1 450 567,04		25,00	
1461	674 312,16	1 450 578,58		25,00	
1462	674 339,26	1 450 585,63		25,00	
1463	674 363,74	1 450 592,00		25,00	
1464	674 380,84	1 450 596,73		25,00	
1465	674 383,78	1 450 597,50		25,00	
1466	674 387,27	1 450 598,43		25,00	
1467	674 400,35	1 450 601,90		25,00	
1468	674 409,56	1 450 604,72		25,00	
1469	674 440,27	1 450 614,32		25,00	
1470	674 448,96	1 450 617,37		25,00	
1471	674 471,39	1 450 624,09		25,00	
1472	674 473,21	1 450 620,17		25,00	
1473	674 474,77	1 450 620,63	25,00		
1474	674 492,03	1 450 620,49	25,00		
1413	674 494,73	1 450 621,43	25,00		
Терзона ЖЗ(32)					
1475	669 172,09	1 456 956,28	Картометрический метод	25,00	—
1476	669 144,73	1 456 979,53		25,00	
1477	669 130,17	1 456 992,40		25,00	
1478	669 127,52	1 456 989,51		25,00	
1479	669 124,47	1 456 992,10		25,00	
1480	669 127,17	1 456 995,05		25,00	
1481	669 108,00	1 457 012,02		25,00	
1482	669 086,66	1 457 033,24		25,00	
1483	669 056,08	1 457 001,78		25,00	
1484	669 038,91	1 456 982,05		25,00	
1485	669 032,39	1 456 972,38		25,00	
1486	669 022,72	1 456 963,10		25,00	
1487	669 009,77	1 456 947,82		25,00	
1488	669 001,52	1 456 936,06		25,00	
1489	668 995,63	1 456 931,17		25,00	
1490	668 979,40	1 456 912,40		25,00	
1491	668 980,35	1 456 909,17		25,00	
1492	669 040,90	1 456 856,78		25,00	
1493	669 037,43	1 456 851,97		25,00	

Раздел 2

Сведения о местоположении границ объекта					
1	2	3	4	5	6
1494	669 065,11	1 456 828,90	Картометрический метод	25,00	—
1475	669 172,09	1 456 956,28		25,00	
Терзона ЖЗ(33)					
1495	669 768,45	1 456 030,12	Картометрический метод	25,00	—
1523	669 766,66	1 456 024,45		25,00	
1522	669 738,18	1 455 999,24		25,00	
1521	669 711,97	1 455 977,01		25,00	
1520	669 640,74	1 455 928,84		25,00	
1519	669 623,84	1 455 910,49		25,00	
1518	669 569,25	1 455 873,93		25,00	
1517	669 547,52	1 455 871,88		25,00	
1516	669 583,42	1 455 899,58		25,00	
1515	669 571,08	1 455 915,83		25,00	
1514	669 568,73	1 455 913,93		25,00	
1513	669 566,39	1 455 917,21		25,00	
1512	669 586,50	1 455 933,42		25,00	
1511	669 562,31	1 455 966,07		25,00	
1510	669 551,88	1 455 985,01		25,00	
1509	669 594,40	1 456 023,46		25,00	
1508	669 634,19	1 456 054,36		25,00	
1507	669 640,31	1 456 046,90		25,00	
1506	669 644,14	1 456 042,23		25,00	
1505	669 634,68	1 456 034,72		25,00	
1504	669 644,14	1 456 023,09		25,00	
1503	669 680,81	1 456 053,61		25,00	
1502	669 676,68	1 456 070,88		25,00	
1501	669 682,43	1 456 074,19		25,00	
1500	669 687,47	1 456 051,50		25,00	
1499	669 684,95	1 456 043,38		25,00	
1498	669 697,86	1 456 053,97		25,00	
1497	669 728,96	1 456 014,83		25,00	
1496	669 762,26	1 456 041,13	25,00		
1495	669 768,45	1 456 030,12	25,00		
Вырез 1 из 2					
1524	669 704,64	1 455 974,94	Картометрический метод	25,00	—
1525	669 699,18	1 455 986,93		25,00	
1526	669 694,98	1 455 985,34		25,00	
1527	669 692,92	1 455 988,55		25,00	
1528	669 685,43	1 455 985,60		25,00	
1529	669 672,35	1 455 980,43		25,00	
1530	669 651,71	1 455 972,71		25,00	
1531	669 645,15	1 455 967,91		25,00	
1532	669 650,10	1 455 959,52		25,00	
1533	669 678,06	1 455 975,75		25,00	
1534	669 679,42	1 455 974,17		25,00	
1535	669 688,21	1 455 974,78		25,00	
1536	669 693,78	1 455 973,36		25,00	
1537	669 696,60	1 455 970,69		25,00	
1524	669 704,64	1 455 974,94		25,00	
Вырез 2 из 2					
1538	669 692,25	1 456 000,40	Картометрический метод	25,00	—
1539	669 690,20	1 456 005,79		25,00	
1540	669 681,07	1 456 002,24		25,00	
1541	669 683,48	1 455 996,54		25,00	
1538	669 692,25	1 456 000,40		25,00	

Раздел 2

Сведения о местоположении границ объекта					
1	2	3	4	5	6
Терзона ЖЗ(34)					
1524	669 704,64	1 455 974,94	Картометрический метод	25,00	—
1525	669 699,18	1 455 986,93		25,00	
1526	669 694,98	1 455 985,34		25,00	
1527	669 692,92	1 455 988,55		25,00	
1528	669 685,43	1 455 985,60		25,00	
1529	669 672,35	1 455 980,43		25,00	
1530	669 651,71	1 455 972,71		25,00	
1531	669 645,15	1 455 967,91		25,00	
1532	669 650,10	1 455 959,52		25,00	
1533	669 678,06	1 455 975,75		25,00	
1534	669 679,42	1 455 974,17		25,00	
1535	669 688,21	1 455 974,78		25,00	
1536	669 693,78	1 455 973,36		25,00	
1537	669 696,60	1 455 970,69		25,00	
1524	669 704,64	1 455 974,94		25,00	
Терзона ЖЗ(35)					
1538	669 692,25	1 456 000,40	Картометрический метод	25,00	—
1539	669 690,20	1 456 005,79		25,00	
1540	669 681,07	1 456 002,24		25,00	
1541	669 683,48	1 455 996,54		25,00	
1538	669 692,25	1 456 000,40		25,00	
Терзона ЖЗ(36)					
1542	667 915,92	1 447 372,26	Картометрический метод	25,00	—
1543	667 902,86	1 447 371,33		25,00	
1544	667 887,35	1 447 329,84		25,00	
1545	667 914,42	1 447 276,20		25,00	
1546	668 021,13	1 447 271,94		25,00	
1547	668 019,16	1 447 326,93		25,00	
1548	668 018,51	1 447 342,80		25,00	
1549	668 013,89	1 447 356,99		25,00	
1550	667 996,68	1 447 395,25		25,00	
1551	668 000,30	1 447 409,40		25,00	
1552	668 009,39	1 447 416,09		25,00	
1553	668 000,22	1 447 418,46		25,00	
1554	667 978,17	1 447 407,47		25,00	
1555	667 954,65	1 447 422,42		25,00	
1556	667 974,07	1 447 454,51		25,00	
1557	667 910,94	1 447 442,06		25,00	
1542	667 915,92	1 447 372,26		25,00	
Терзона ЖЗ(37)					
1558	669 310,60	1 455 625,98	Картометрический метод	25,00	—
1559	669 309,76	1 455 629,89		25,00	
1560	669 304,50	1 455 649,05		25,00	
1561	669 255,23	1 455 710,49		25,00	
1562	669 253,22	1 455 720,19		25,00	
1563	669 204,01	1 455 703,57		25,00	
1564	669 202,34	1 455 686,03		25,00	
1565	669 184,80	1 455 678,82		25,00	
1566	669 186,00	1 455 659,94		25,00	
1567	669 192,88	1 455 635,54		25,00	
1568	669 179,76	1 455 624,38		25,00	
1569	669 230,72	1 455 555,99		25,00	
1570	669 250,60	1 455 527,97		25,00	
1571	669 281,90	1 455 558,23		25,00	

Раздел 2

Сведения о местоположении границ объекта					
1	2	3	4	5	6
1572	669 290,24	1 455 566,10	Картометрический метод	25,00	—
1573	669 301,66	1 455 588,34		25,00	
1574	669 308,12	1 455 592,25		25,00	
1575	669 309,49	1 455 596,63		25,00	
1576	669 309,75	1 455 609,40		25,00	
1577	669 312,52	1 455 611,90		25,00	
1578	669 312,50	1 455 618,03		25,00	
1558	669 310,60	1 455 625,98		25,00	
Терзона ЖЗ(38)					
1579	668 395,23	1 455 484,69	Картометрический метод	25,00	—
1580	668 377,29	1 455 507,68		25,00	
1581	668 318,93	1 455 460,39		25,00	
1582	668 321,59	1 455 457,25		25,00	
1583	668 334,45	1 455 442,05		25,00	
1584	668 306,38	1 455 419,29		25,00	
1585	668 293,44	1 455 435,69		25,00	
1586	668 253,45	1 455 487,33		25,00	
1587	668 219,79	1 455 465,16		25,00	
1588	668 190,25	1 455 443,52		25,00	
1589	668 196,22	1 455 435,23		25,00	
1590	668 196,04	1 455 424,13		25,00	
1591	668 247,66	1 455 354,80		25,00	
1592	668 270,35	1 455 366,75		25,00	
1593	668 330,85	1 455 422,90		25,00	
1579	668 395,23	1 455 484,69		25,00	
Терзона ЖЗ(39)					
1594	669 706,94	1 455 586,41	Картометрический метод	25,00	—
1595	669 673,69	1 455 570,94		25,00	
1596	669 674,00	1 455 601,00		25,00	
1597	669 675,00	1 455 614,00		25,00	
1598	669 677,11	1 455 660,89		25,00	
1599	669 661,59	1 455 655,79		25,00	
1600	669 648,28	1 455 656,43		25,00	
1601	669 643,23	1 455 654,82		25,00	
1602	669 638,56	1 455 654,97		25,00	
1603	669 630,55	1 455 655,21		25,00	
1604	669 621,74	1 455 645,01		25,00	
1605	669 621,32	1 455 635,92		25,00	
1606	669 601,84	1 455 636,82		25,00	
1607	669 597,72	1 455 554,54		25,00	
1608	669 601,88	1 455 545,87		25,00	
1609	669 598,33	1 455 542,83		25,00	
1610	669 587,38	1 455 545,80		25,00	
1611	669 586,31	1 455 535,12		25,00	
1612	669 585,39	1 455 514,53		25,00	
1613	669 662,85	1 455 517,61		25,00	
1614	669 674,89	1 455 526,52		25,00	
1615	669 685,64	1 455 541,13		25,00	
1616	669 698,60	1 455 567,69		25,00	
1594	669 706,94	1 455 586,41		25,00	
Терзона ЖЗ(40)					
1617	669 897,74	1 455 520,34	Картометрический метод	25,00	—
1618	669 945,02	1 455 582,17		25,00	
1619	669 948,79	1 455 586,81		25,00	
1620	669 961,35	1 455 606,26		25,00	

Раздел 2

Сведения о местоположении границ объекта					
1	2	3	4	5	6
1621	669 973,97	1 455 621,86	Картометрический метод	25,00	—
1622	669 943,99	1 455 645,12		25,00	
1623	669 931,86	1 455 630,13		25,00	
1624	669 928,90	1 455 632,53		25,00	
1625	669 921,45	1 455 638,53		25,00	
1626	669 907,05	1 455 619,72		25,00	
1627	669 878,29	1 455 642,36		25,00	
1628	669 877,40	1 455 644,40		25,00	
1629	669 873,68	1 455 635,97		25,00	
1630	669 828,97	1 455 577,77		25,00	
1631	669 825,99	1 455 579,98		25,00	
1632	669 825,15	1 455 576,02		25,00	
1633	669 827,23	1 455 572,34		25,00	
1634	669 828,64	1 455 574,11		25,00	
1635	669 859,36	1 455 550,58		25,00	
1636	669 857,71	1 455 548,54		25,00	
1637	669 869,08	1 455 539,91		25,00	
1638	669 870,54	1 455 541,77		25,00	
1639	669 881,51	1 455 533,47		25,00	
1617	669 897,74	1 455 520,34		25,00	
Терзона ЖЗ(41)					
1640	669 311,61	1 455 763,86	Картометрический метод	25,00	—
1641	669 305,93	1 455 779,88		25,00	
1642	669 299,06	1 455 787,04		25,00	
1643	669 293,27	1 455 807,83		25,00	
1644	669 290,54	1 455 827,57		25,00	
1645	669 286,44	1 455 839,43		25,00	
1646	669 280,90	1 455 844,45		25,00	
1647	669 271,92	1 455 849,69		25,00	
1648	669 249,79	1 455 860,68		25,00	
1649	669 208,13	1 455 837,93		25,00	
1650	669 200,46	1 455 833,65		25,00	
1651	669 202,99	1 455 829,01		25,00	
1652	669 206,79	1 455 830,96		25,00	
1653	669 208,28	1 455 826,89		25,00	
1654	669 216,04	1 455 803,18		25,00	
1655	669 214,02	1 455 798,29		25,00	
1656	669 203,21	1 455 790,02		25,00	
1657	669 221,66	1 455 732,15		25,00	
1658	669 250,86	1 455 737,84		25,00	
1659	669 299,35	1 455 754,75		25,00	
1640	669 311,61	1 455 763,86	25,00		
Терзона ЖЗ(42)					
1660	668 865,78	1 456 510,54	Картометрический метод	25,00	—
1661	668 873,45	1 456 514,52		25,00	
1662	668 878,84	1 456 520,33		25,00	
1663	668 907,97	1 456 547,38		25,00	
1664	668 916,47	1 456 553,44		25,00	
1665	668 926,92	1 456 563,08		25,00	
1666	668 936,78	1 456 553,72		25,00	
1667	668 947,97	1 456 556,25		25,00	
1668	668 976,02	1 456 572,85		25,00	
1669	668 990,52	1 456 587,10		25,00	
1670	668 995,96	1 456 594,75		25,00	
1671	668 967,28	1 456 616,35		25,00	

Раздел 2

Сведения о местоположении границ объекта					
1	2	3	4	5	6
1672	668 958,52	1 456 629,16	Картометрический метод	25,00	—
1673	668 943,73	1 456 642,39		25,00	
1674	668 903,72	1 456 597,20		25,00	
1675	668 899,20	1 456 590,17		25,00	
1676	668 831,11	1 456 542,26		25,00	
1677	668 841,34	1 456 526,79		25,00	
1678	668 851,51	1 456 508,66		25,00	
1679	668 853,11	1 456 506,24		25,00	
1680	668 857,54	1 456 509,64		25,00	
1660	668 865,78	1 456 510,54		25,00	
Терзона ЖЗ(43)					
1681	670 182,16	1 455 583,90	Картометрический метод	25,00	—
1682	670 106,81	1 455 612,12		25,00	
1683	670 097,71	1 455 593,05		25,00	
1684	670 092,78	1 455 610,41		25,00	
1685	670 083,35	1 455 617,03		25,00	
1686	670 028,85	1 455 636,47		25,00	
1687	670 024,15	1 455 626,93		25,00	
1688	670 021,25	1 455 637,40		25,00	
1689	669 988,87	1 455 662,84		25,00	
1690	669 969,44	1 455 682,22		25,00	
1691	669 933,07	1 455 710,81		25,00	
1692	669 915,07	1 455 688,32		25,00	
1693	669 916,26	1 455 687,26		25,00	
1694	669 919,45	1 455 691,16		25,00	
1695	669 955,25	1 455 663,88		25,00	
1696	669 958,38	1 455 662,07		25,00	
1697	669 972,62	1 455 642,46		25,00	
1698	669 976,58	1 455 639,26		25,00	
1699	669 984,71	1 455 633,54		25,00	
1700	670 006,95	1 455 619,45		25,00	
1701	670 017,48	1 455 613,38		25,00	
1702	670 028,25	1 455 607,74		25,00	
1703	670 082,00	1 455 587,80		25,00	
1704	670 093,20	1 455 583,99		25,00	
1705	670 145,03	1 455 564,87		25,00	
1706	670 170,79	1 455 555,10		25,00	
1681	670 182,16	1 455 583,90		25,00	
Терзона ЖЗ(44)					
1707	668 875,83	1 456 992,04	Картометрический метод	25,00	—
1708	668 874,95	1 457 001,32		25,00	
1709	668 875,13	1 457 015,98		25,00	
1710	668 875,66	1 457 030,83		25,00	
1711	668 875,40	1 457 033,71		25,00	
1712	668 875,56	1 457 036,73		25,00	
1713	668 876,58	1 457 042,03		25,00	
1714	668 889,19	1 457 031,41		25,00	
1715	668 895,44	1 457 039,33		25,00	
1716	668 897,38	1 457 039,06		25,00	
1717	668 931,57	1 457 080,65		25,00	
1718	668 937,54	1 457 088,04		25,00	
1719	668 947,56	1 457 103,53		25,00	
1720	668 978,77	1 457 095,30		25,00	
1721	668 983,92	1 457 091,10		25,00	
1722	669 011,65	1 457 124,38		25,00	

Раздел 2

Сведения о местоположении границ объекта					
1	2	3	4	5	6
1723	668 998,98	1 457 135,90	Картометрический метод	25,00	—
1724	668 951,79	1 457 108,01		25,00	
1725	668 897,38	1 457 096,96		25,00	
1726	668 925,77	1 457 073,67		25,00	
1727	668 902,54	1 457 045,39		25,00	
1728	668 888,16	1 457 057,57		25,00	
1729	668 875,76	1 457 043,63		25,00	
1730	668 863,70	1 457 054,30		25,00	
1731	668 855,35	1 457 072,26		25,00	
1732	668 858,39	1 457 075,75		25,00	
1733	668 839,31	1 457 083,35		25,00	
1734	668 819,56	1 457 080,36		25,00	
1735	668 806,35	1 457 065,48		25,00	
1736	668 806,77	1 457 033,50		25,00	
1737	668 815,07	1 457 008,52		25,00	
1738	668 816,49	1 457 005,73		25,00	
1739	668 824,48	1 457 002,75		25,00	
1707	668 875,83	1 456 992,04		25,00	
Терзона ЖЗ(45)					
1740	668 839,22	1 448 317,80	Картометрический метод	25,00	—
1741	668 837,69	1 448 323,41		25,00	
1742	668 834,50	1 448 328,26		25,00	
1743	668 827,53	1 448 334,05		25,00	
1744	668 819,46	1 448 330,96		25,00	
1745	668 806,90	1 448 325,44		25,00	
1746	668 804,00	1 448 332,85		25,00	
1747	668 778,07	1 448 322,26		25,00	
1748	668 772,87	1 448 324,55		25,00	
1749	668 722,02	1 448 298,65		25,00	
1750	668 708,57	1 448 284,39		25,00	
1751	668 692,29	1 448 276,36		25,00	
1752	668 687,25	1 448 253,50		25,00	
1753	668 701,70	1 448 242,33		25,00	
1754	668 714,90	1 448 246,31		25,00	
1755	668 833,08	1 448 297,38		25,00	
1756	668 838,93	1 448 312,00		25,00	
1740	668 839,22	1 448 317,80		25,00	
Терзона ЖЗ(46)					
1757	670 126,82	1 455 555,70	Картометрический метод	25,00	—
1758	670 078,82	1 455 567,94		25,00	
1759	670 014,32	1 455 592,43		25,00	
1760	669 990,22	1 455 613,66		25,00	
1761	669 962,72	1 455 576,29		25,00	
1762	669 981,90	1 455 562,28		25,00	
1763	669 988,57	1 455 572,78		25,00	
1764	669 997,96	1 455 568,93		25,00	
1765	670 004,31	1 455 566,59		25,00	
1766	670 069,33	1 455 542,68		25,00	
1767	670 119,79	1 455 522,69		25,00	
1757	670 126,82	1 455 555,70		25,00	
Терзона ЖЗ(47)					
1768	668 987,86	1 456 429,63	Картометрический метод	25,00	—
1769	668 985,35	1 456 427,93		25,00	
1770	668 982,26	1 456 427,06		25,00	
1771	668 978,43	1 456 427,63		25,00	

Раздел 2

Сведения о местоположении границ объекта					
1	2	3	4	5	6
1772	668 973,04	1 456 429,78	Картометрический метод	25,00	—
1773	668 966,11	1 456 432,66		25,00	
1774	668 960,38	1 456 431,84		25,00	
1775	668 956,42	1 456 430,07		25,00	
1776	668 948,21	1 456 426,59		25,00	
1777	668 937,19	1 456 420,22		25,00	
1778	668 928,06	1 456 419,95		25,00	
1779	668 918,46	1 456 415,42		25,00	
1780	668 913,23	1 456 412,25		25,00	
1781	668 908,55	1 456 409,99		25,00	
1782	668 902,75	1 456 405,70		25,00	
1783	668 897,27	1 456 398,89		25,00	
1784	668 889,60	1 456 399,41		25,00	
1785	668 874,43	1 456 396,20		25,00	
1786	668 859,32	1 456 384,85		25,00	
1787	668 833,68	1 456 375,50		25,00	
1788	668 814,81	1 456 361,77		25,00	
1789	668 788,39	1 456 340,55		25,00	
1790	668 780,57	1 456 332,15		25,00	
1791	668 779,12	1 456 330,06		25,00	
1792	668 777,07	1 456 327,55		25,00	
1793	668 772,90	1 456 324,68		25,00	
1794	668 769,95	1 456 322,75		25,00	
1795	668 765,84	1 456 319,86		25,00	
1796	668 753,04	1 456 313,52		25,00	
1797	668 696,67	1 456 285,74		25,00	
1798	668 685,44	1 456 280,20		25,00	
1799	668 680,27	1 456 275,91		25,00	
1800	668 672,53	1 456 266,50		25,00	
1801	668 672,38	1 456 264,85		25,00	
1802	668 680,94	1 456 256,11		25,00	
1803	668 719,76	1 456 275,90		25,00	
1804	668 717,44	1 456 287,64		25,00	
1805	668 833,56	1 456 363,32		25,00	
1806	668 883,48	1 456 389,54	25,00		
1807	668 903,52	1 456 392,32	25,00		
1808	668 905,94	1 456 406,29	25,00		
1809	668 965,65	1 456 431,45	25,00		
1810	668 984,36	1 456 419,15	25,00		
1768	668 987,86	1 456 429,63	25,00		
Терзона ЖЗ(48)					
1811	669 203,02	1 456 252,99	Картометрический метод	25,00	—
1812	669 168,74	1 456 291,32		25,00	
1813	669 171,39	1 456 305,33		25,00	
1814	669 166,39	1 456 312,12		25,00	
1815	669 164,62	1 456 333,43		25,00	
1816	669 204,42	1 456 365,21		25,00	
1817	669 202,13	1 456 369,71		25,00	
1818	669 138,82	1 456 338,16		25,00	
1819	669 139,44	1 456 336,29		25,00	
1820	669 144,12	1 456 324,57		25,00	
1821	669 148,30	1 456 307,12		25,00	
1822	669 166,57	1 456 278,56		25,00	
1823	669 193,35	1 456 245,03		25,00	
1811	669 203,02	1 456 252,99		25,00	

Раздел 2

Сведения о местоположении границ объекта					
1	2	3	4	5	6
Терзона ЖЗ(49)					
1824	669 932,20	1 455 493,11	Картометрический метод	25,00	—
1825	669 943,59	1 455 506,20		25,00	
1826	669 976,38	1 455 548,86		25,00	
1827	669 956,61	1 455 563,76		25,00	
1828	669 951,25	1 455 566,18		25,00	
1829	669 948,95	1 455 563,56		25,00	
1830	669 952,60	1 455 560,78		25,00	
1831	669 911,82	1 455 508,27		25,00	
1824	669 932,20	1 455 493,11		25,00	
Терзона ЖЗ(50)					
1832	669 909,40	1 455 720,95	Картометрический метод	25,00	—
1833	669 898,06	1 455 737,83		25,00	
1834	669 890,10	1 455 746,71		25,00	
1835	669 860,59	1 455 787,00		25,00	
1836	669 852,96	1 455 797,59		25,00	
1837	669 835,35	1 455 784,84		25,00	
1838	669 873,91	1 455 734,35		25,00	
1839	669 885,71	1 455 728,73		25,00	
1840	669 898,83	1 455 710,52		25,00	
1832	669 909,40	1 455 720,95		25,00	
Терзона ЖЗ(51)					
1841	669 032,74	1 456 561,14	Картометрический метод	25,00	—
1842	669 036,61	1 456 565,43		25,00	
1843	669 031,48	1 456 570,06		25,00	
1844	669 028,65	1 456 573,56		25,00	
1845	669 023,97	1 456 577,78		25,00	
1846	669 019,17	1 456 582,11		25,00	
1847	669 015,21	1 456 577,68		25,00	
1848	669 019,86	1 456 573,36		25,00	
1849	669 024,25	1 456 568,85		25,00	
1850	669 027,47	1 456 565,62		25,00	
1841	669 032,74	1 456 561,14		25,00	
Терзона ЖЗ(52)					
1851	669 047,23	1 456 548,82	Картометрический метод	25,00	—
1852	669 050,67	1 456 552,64		25,00	
1853	669 046,51	1 456 556,51		25,00	
1854	669 041,63	1 456 561,03		25,00	
1855	669 037,68	1 456 556,94		25,00	
1856	669 042,83	1 456 552,55		25,00	
1851	669 047,23	1 456 548,82		25,00	
3. Сведения о характерных точках части (частей) границы объекта					
1	2	3	4	5	6
—	—	—	—	—	—

Раздел 3

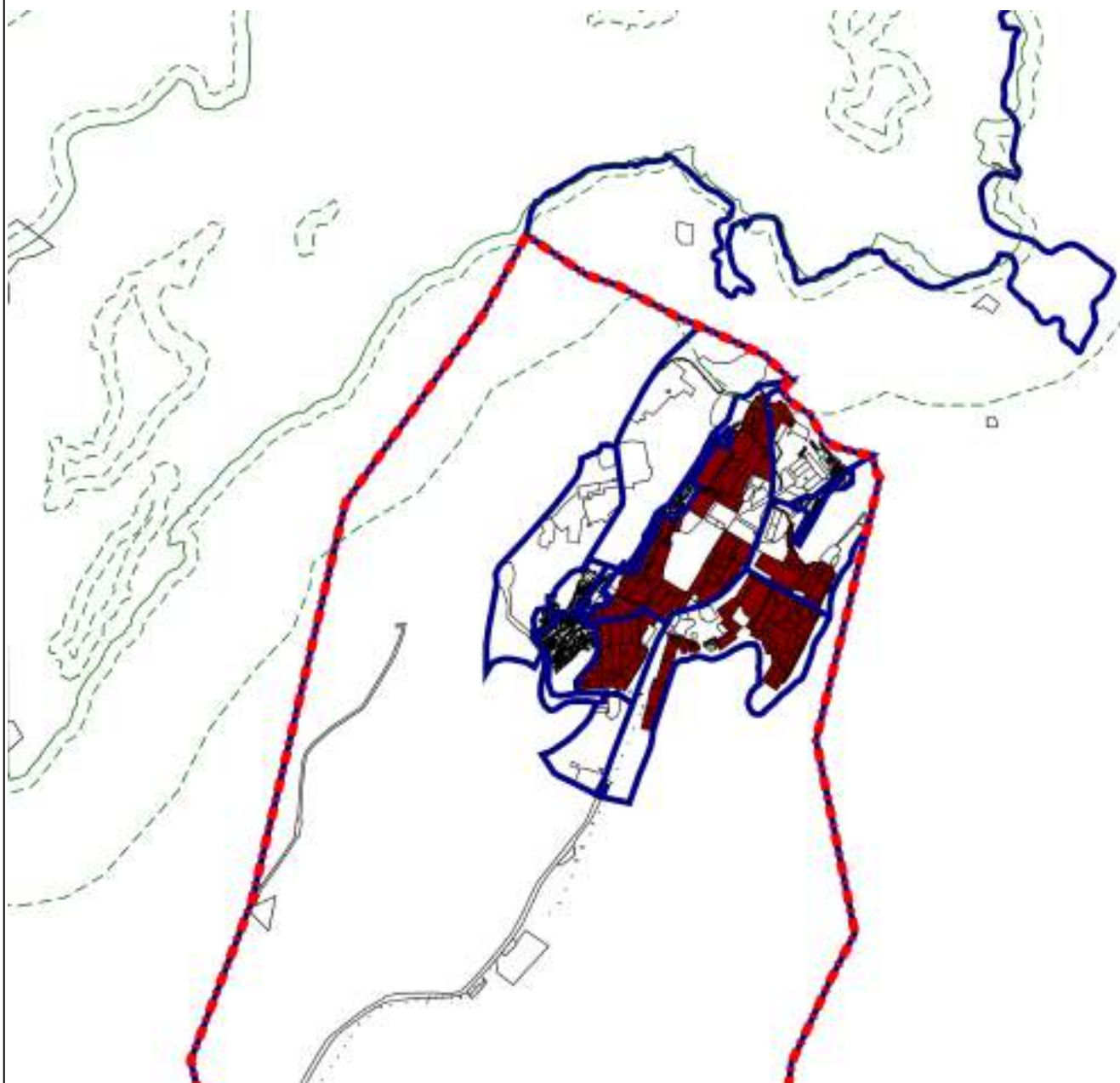
Сведения о местоположении измененных (уточненных) границ объекта

1. Система координат МСК-51

2. Сведения о характерных точках границ объекта

Обозначение характерных точек границы	Существующие координаты, м		Измененные (уточненные) координаты, м		Метод определения координат характерной точки	Средняя квадратическая погрешность положения характерной точки (Mt), м	Описание обозначения точки на местности (при наличии)
	X	Y	X	Y			
1	2	3	4	5	6	7	8
—	—	—	—	—	—	—	—
3. Сведения о характерных точках части (частей) границы объекта							
1	2	3	4	5	6	7	8
—	—	—	—	—	—	—	—

Раздел 4
План границ объекта



Масштаб 1:25 000

Используемые условные знаки и обозначения:



- Граница муниципального образования



- Границы земельного участка



- Граница населенного пункта

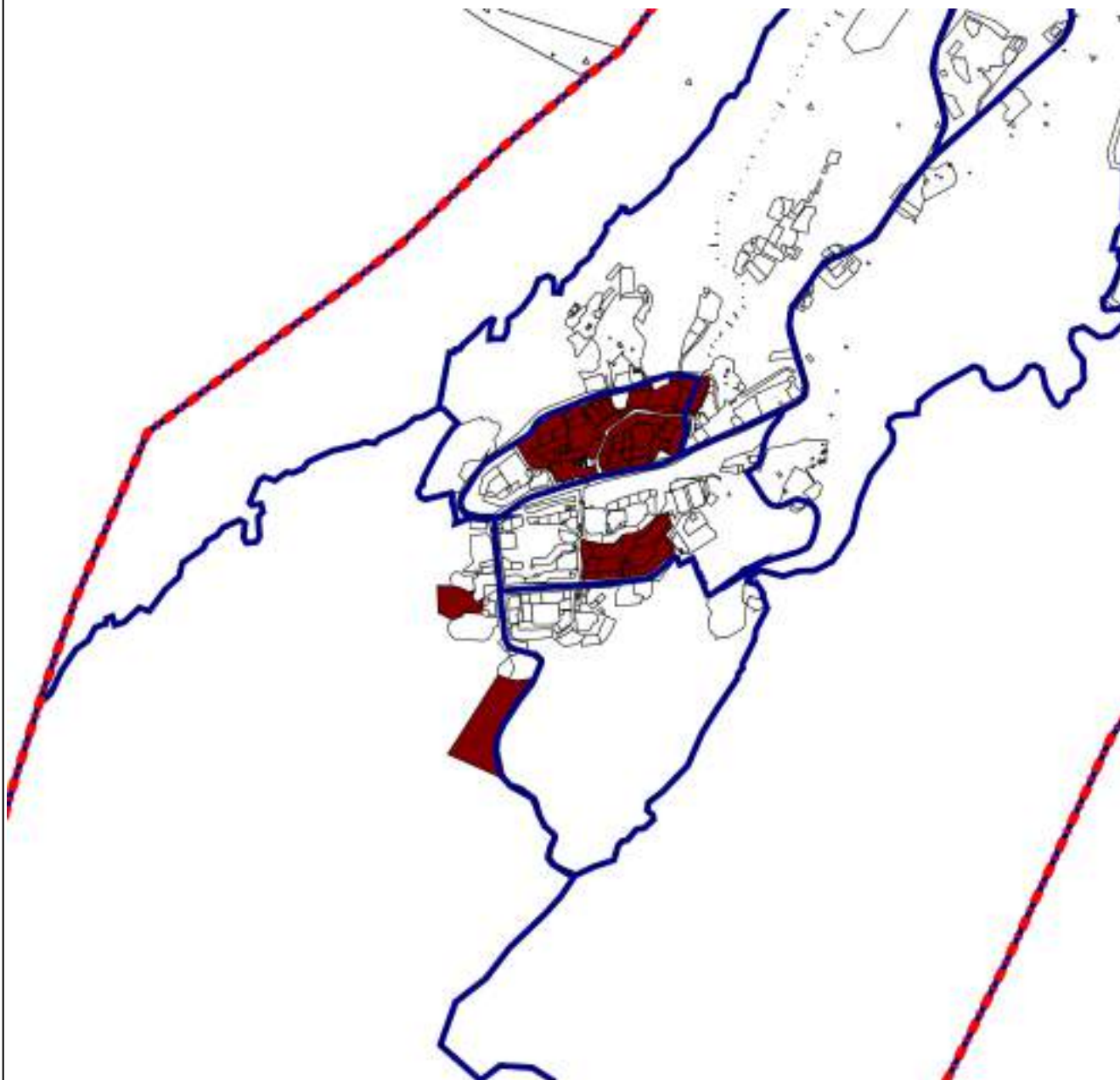


- Зона застройки среднетажными жилыми домами блокированной застройки и многоквартирными домами (ЖЗ)

Подпись _____ Дата « 22 » апреля 20 22 г.

Место для оттиска печати (при наличии) лица, составившего описание местоположения границ объекта

Раздел 4
План границ объекта



Масштаб 1:25 000

Используемые условные знаки и обозначения:



- Граница муниципального образования



- Границы земельного участка



- Граница населенного пункта

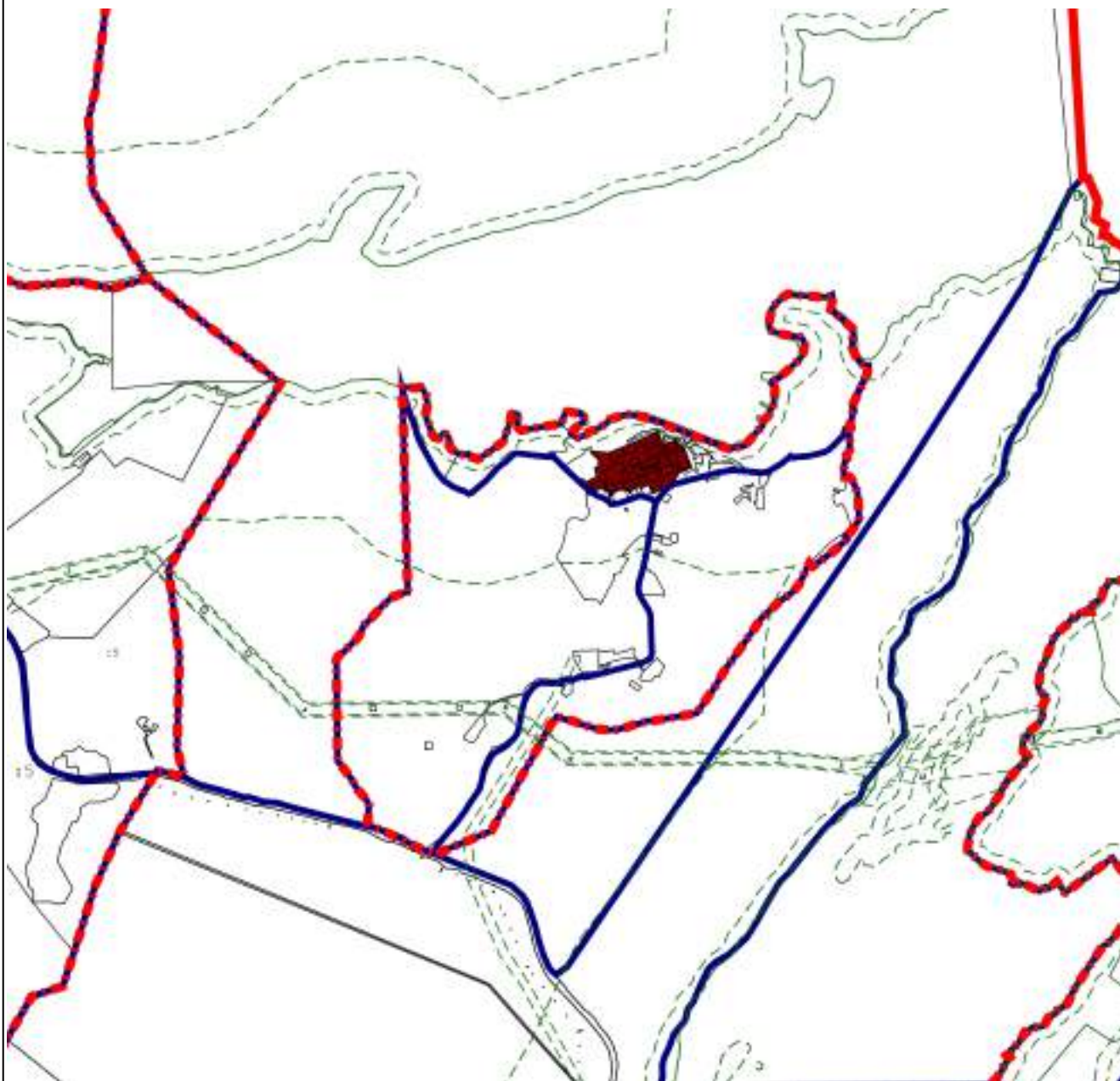


- Зона застройки среднетажными жилыми домами блокированной застройки и многоквартирными домами (ЖЗ)

Подпись _____ Дата « 22 » апреля 20 22 г.

Место для оттиска печати (при наличии) лица, составившего описание местоположения границ объекта

Раздел 4
План границ объекта



Масштаб 1:25 000

Используемые условные знаки и обозначения:



- Граница муниципального образования



- Границы земельного участка



- Граница населенного пункта

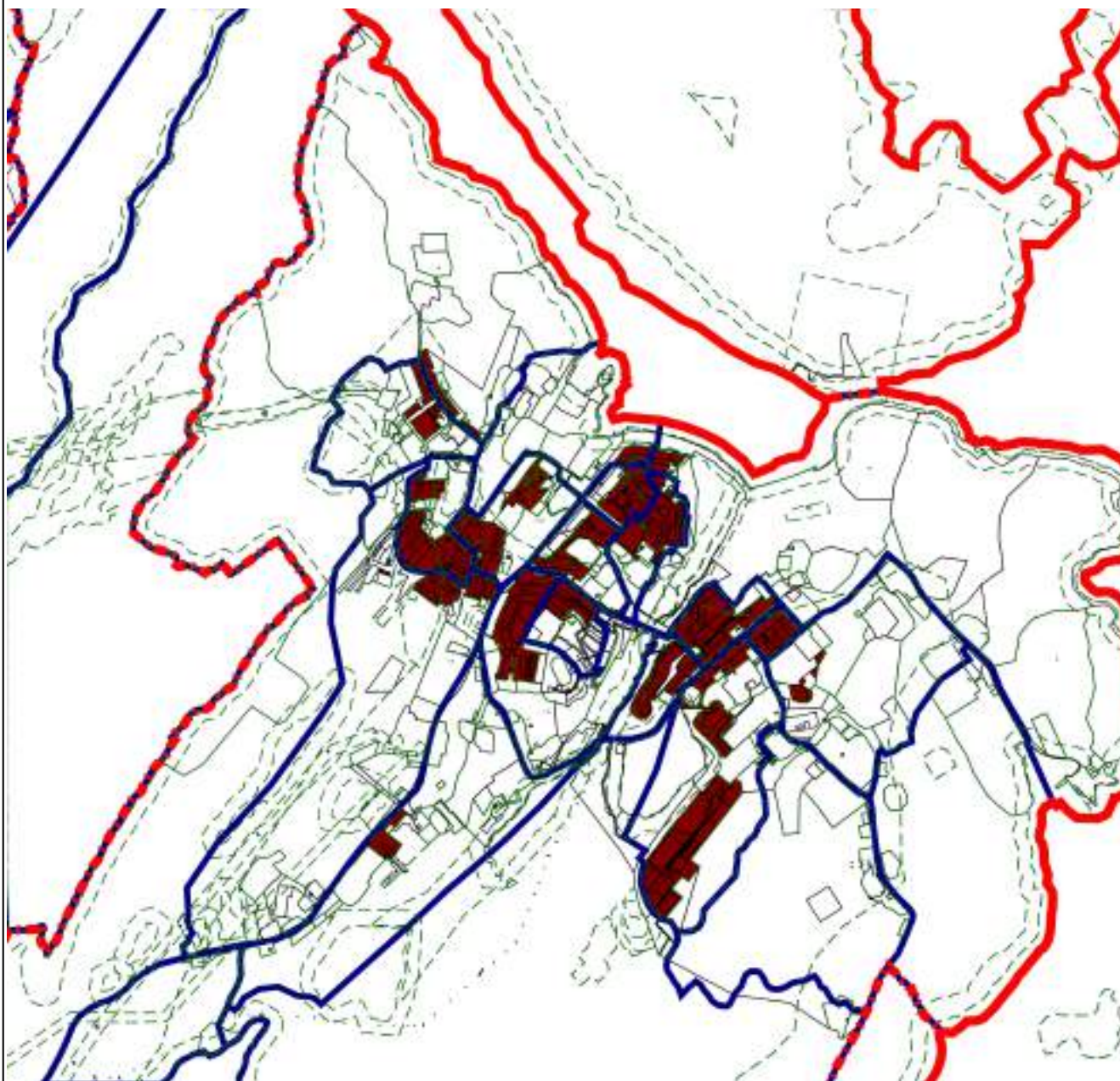


- Зона застройки среднетажными жилыми домами блокированной застройки и многоквартирными домами (ЖЗ)

Подпись _____ Дата « 22 » апреля 20 22 г.

Место для оттиска печати (при наличии) лица, составившего описание местоположения границ объекта

Раздел 4
План границ объекта



Масштаб 1:25 000

Используемые условные знаки и обозначения:



- Граница муниципального образования



- Границы земельного участка



- Граница населенного пункта



- Зона застройки среднетажными жилыми домами блокированной застройки и многоквартирными домами (ЖЗ)

Подпись _____ Дата « 22 » апреля 20 22 г.

Место для оттиска печати (при наличии) лица, составившего описание местоположения границ объекта

Прохождение границы		Описание прохождения границы
от точки	до точки	
1	2	3
—	—	—

ОПИСАНИЕ МЕСТОПОЛОЖЕНИЯ ГРАНИЦ

Зона застройки многоэтажными многоквартирными жилыми домами (Ж4)

(наименование объекта, местоположение границ которого описано (далее - объект))

Раздел 1

Сведения об объекте		
№ п/п	Характеристики объекта	Описание характеристик
1	2	3
1	Местоположение объекта	Мурманская область, г ЗАТО Александровск
2	Площадь объекта ± величина погрешности определения площади ($P \pm \Delta P$)	535 428 м ² ± 25 м ²
3	Иные характеристики объекта	Вид объекта реестра границ: Территориальная зона

Раздел 2

Сведения о местоположении границ объекта

1. Система координат МСК-51

2. Сведения о характерных точках границ объекта

Обозначение характерных точек границ	Координаты, м		Метод определения координат характерной точки	Средняя квадратическая погрешность положения характерной точки (Mt), м	Описание обозначения точки на местности (при наличии)
	X	Y			
1	2	3	4	5	6
Терзона Ж4(1)					
1	668 003,75	1 447 807,88	Картометрический метод	25,00	—
44	668 003,22	1 447 790,96		25,00	
43	668 000,81	1 447 759,89		25,00	
42	667 994,25	1 447 675,08		25,00	
41	667 990,78	1 447 630,25		25,00	
40	667 988,24	1 447 597,55		25,00	
39	667 987,84	1 447 591,00		25,00	
38	667 983,35	1 447 591,19		25,00	
37	667 932,54	1 447 592,79		25,00	
36	667 932,13	1 447 588,50		25,00	
35	667 928,15	1 447 546,60		25,00	
34	667 926,86	1 447 536,24		25,00	
33	667 856,77	1 447 534,65		25,00	
32	667 819,23	1 447 537,74		25,00	
31	667 792,28	1 447 551,24		25,00	
30	667 779,97	1 447 568,45		25,00	
29	667 775,13	1 447 580,01		25,00	
28	667 762,59	1 447 619,85		25,00	
27	667 764,09	1 447 656,84		25,00	
26	667 735,59	1 447 685,73		25,00	
25	667 666,19	1 447 845,91		25,00	
24	667 620,11	1 447 940,12		25,00	
23	667 611,04	1 447 992,37		25,00	
22	667 607,26	1 448 059,66		25,00	
21	667 632,95	1 448 153,08		25,00	
20	667 681,30	1 448 227,49		25,00	
19	667 776,48	1 448 302,70		25,00	
18	667 884,29	1 447 966,57		25,00	
17	667 902,09	1 447 930,07		25,00	
16	667 975,31	1 447 926,69		25,00	
15	667 951,27	1 447 901,27		25,00	
14	667 948,60	1 447 898,56		25,00	
13	667 928,13	1 447 876,79		25,00	
12	667 923,62	1 447 829,01		25,00	
11	667 922,07	1 447 803,29		25,00	
10	667 928,82	1 447 802,94		25,00	
9	667 945,93	1 447 810,04		25,00	
8	667 960,31	1 447 809,96		25,00	
7	667 963,60	1 447 809,64		25,00	
6	667 971,15	1 447 808,92		25,00	
5	667 973,48	1 447 808,70		25,00	
4	667 980,40	1 447 808,03		25,00	
3	667 987,08	1 447 807,39		25,00	
2	667 993,55	1 447 806,77		25,00	
1	668 003,75	1 447 807,88		25,00	

Вырез 1 из 1

Раздел 2

Сведения о местоположении границ объекта					
1	2	3	4	5	6
45	667 804,43	1 448 176,04	Картометрический метод	25,00	—
46	667 681,30	1 448 179,99		25,00	
47	667 681,30	1 448 166,54		25,00	
48	667 688,85	1 448 166,54		25,00	
49	667 686,58	1 448 111,12		25,00	
50	667 691,12	1 448 111,12		25,00	
51	667 692,63	1 448 118,24		25,00	
52	667 803,67	1 448 113,49		25,00	
45	667 804,43	1 448 176,04		25,00	
Терзона Ж4(2)					
45	667 804,43	1 448 176,04	Картометрический метод	25,00	—
46	667 681,30	1 448 179,99		25,00	
47	667 681,30	1 448 166,54		25,00	
48	667 688,85	1 448 166,54		25,00	
49	667 686,58	1 448 111,12		25,00	
50	667 691,12	1 448 111,12		25,00	
51	667 692,63	1 448 118,24		25,00	
52	667 803,67	1 448 113,49		25,00	
45	667 804,43	1 448 176,04		25,00	
Терзона Ж4(3)					
53	668 380,06	1 448 525,16	Картометрический метод	25,00	—
54	668 310,56	1 448 577,41		25,00	
55	668 327,18	1 448 585,33		25,00	
56	668 322,65	1 448 616,99		25,00	
57	668 334,67	1 448 634,59		25,00	
58	668 351,13	1 448 670,15		25,00	
59	668 344,14	1 448 703,79		25,00	
60	668 335,58	1 448 703,09		25,00	
61	668 326,02	1 448 693,98		25,00	
62	668 317,61	1 448 674,31		25,00	
63	668 335,74	1 448 652,44		25,00	
64	668 320,67	1 448 640,19		25,00	
65	668 312,02	1 448 651,10		25,00	
66	668 307,52	1 448 671,47		25,00	
67	668 322,61	1 448 696,76		25,00	
68	668 338,58	1 448 715,20		25,00	
69	668 317,67	1 448 743,67		25,00	
70	668 308,96	1 448 746,38		25,00	
71	668 291,11	1 448 750,17		25,00	
72	668 269,78	1 448 749,37		25,00	
73	668 258,14	1 448 747,82		25,00	
74	668 229,73	1 448 740,46		25,00	
75	668 208,29	1 448 733,42		25,00	
76	668 196,60	1 448 729,01		25,00	
77	668 181,51	1 448 719,65		25,00	
78	668 171,02	1 448 712,89		25,00	
79	668 166,86	1 448 706,32		25,00	
80	668 150,53	1 448 670,13		25,00	
81	668 141,96	1 448 639,70		25,00	
82	668 132,99	1 448 607,53		25,00	
83	668 118,57	1 448 555,18		25,00	
84	668 100,03	1 448 518,03		25,00	
85	668 069,85	1 448 476,36		25,00	
86	668 066,04	1 448 464,99		25,00	
87	667 971,15	1 448 331,55		25,00	

Раздел 2

Сведения о местоположении границ объекта					
1	2	3	4	5	6
88	667 959,21	1 448 322,84	Картометрический метод	25,00	—
89	667 940,91	1 448 320,98		25,00	
90	667 952,38	1 448 112,26		25,00	
91	667 996,57	1 448 108,52		25,00	
92	668 033,51	1 448 108,04		25,00	
93	668 041,91	1 448 100,05		25,00	
94	668 037,20	1 448 131,26		25,00	
95	668 111,56	1 448 188,29		25,00	
96	668 118,31	1 448 188,31		25,00	
97	668 121,39	1 448 175,45		25,00	
98	668 130,02	1 448 196,63		25,00	
99	668 130,13	1 448 203,51		25,00	
100	668 118,02	1 448 207,94		25,00	
101	668 111,55	1 448 210,32		25,00	
102	668 102,76	1 448 214,62		25,00	
103	668 127,79	1 448 265,07		25,00	
104	668 189,70	1 448 386,62		25,00	
105	668 245,43	1 448 415,63		25,00	
106	668 222,93	1 448 472,27		25,00	
107	668 292,76	1 448 502,53		25,00	
108	668 314,92	1 448 446,59		25,00	
109	668 361,93	1 448 464,20		25,00	
53	668 380,06	1 448 525,16		25,00	
Терзона Ж4(4)					
110	669 176,44	1 456 247,96	Картометрический метод	25,00	—
202	669 173,32	1 456 246,51		25,00	
201	669 150,23	1 456 236,08		25,00	
200	669 145,36	1 456 233,58		25,00	
199	669 133,62	1 456 230,79		25,00	
198	669 115,33	1 456 217,06		25,00	
197	669 112,58	1 456 220,61		25,00	
196	669 098,92	1 456 206,11		25,00	
195	669 110,20	1 456 201,76		25,00	
194	669 113,47	1 456 197,54		25,00	
193	669 136,17	1 456 187,66		25,00	
192	669 149,39	1 456 172,79		25,00	
191	669 167,27	1 456 152,75		25,00	
190	669 161,90	1 456 140,81		25,00	
189	669 157,41	1 456 145,32		25,00	
188	669 142,15	1 456 130,10		25,00	
187	669 147,55	1 456 124,93		25,00	
186	669 148,66	1 456 126,08		25,00	
185	669 149,30	1 456 125,26		25,00	
184	669 132,65	1 456 112,09		25,00	
183	669 132,57	1 456 106,53		25,00	
182	669 130,07	1 456 105,95		25,00	
181	669 127,05	1 456 108,29		25,00	
180	669 120,38	1 456 113,47		25,00	
179	669 111,78	1 456 115,75		25,00	
178	669 107,21	1 456 101,89		25,00	
177	669 087,42	1 456 098,33		25,00	
176	669 033,01	1 456 059,58		25,00	
175	669 025,07	1 456 056,65		25,00	
174	669 035,11	1 456 015,47		25,00	
173	669 048,22	1 455 960,53		25,00	

Раздел 2

Сведения о местоположении границ объекта					
1	2	3	4	5	6
172	669 041,14	1 455 961,48	Картометрический метод	25,00	—
171	669 015,23	1 455 956,16		25,00	
170	668 998,06	1 456 034,75		25,00	
169	668 994,52	1 456 034,11		25,00	
168	668 996,79	1 456 022,53		25,00	
167	668 889,81	1 456 001,83		25,00	
166	668 886,94	1 456 003,63		25,00	
165	668 885,23	1 456 005,13		25,00	
164	668 883,93	1 456 012,34		25,00	
163	668 880,61	1 456 011,88		25,00	
162	668 892,63	1 455 942,47		25,00	
161	668 891,14	1 455 938,55		25,00	
160	668 887,37	1 455 936,09		25,00	
159	668 847,71	1 455 929,95		25,00	
158	668 848,70	1 455 983,33		25,00	
157	668 841,06	1 456 006,74		25,00	
156	668 843,09	1 456 026,19		25,00	
155	668 846,45	1 456 038,41		25,00	
154	668 825,92	1 456 041,73		25,00	
153	668 816,56	1 456 051,79		25,00	
152	668 810,87	1 456 063,17		25,00	
151	668 812,40	1 456 075,87		25,00	
150	668 811,78	1 456 080,02		25,00	
149	668 800,76	1 456 102,57		25,00	
148	668 798,71	1 456 115,99		25,00	
147	668 788,53	1 456 131,38		25,00	
146	668 790,08	1 456 136,97		25,00	
145	668 803,86	1 456 142,25		25,00	
144	668 819,96	1 456 167,10		25,00	
143	668 823,61	1 456 176,45		25,00	
142	668 820,71	1 456 183,10		25,00	
141	668 832,56	1 456 198,81		25,00	
140	668 836,60	1 456 201,35		25,00	
139	668 848,61	1 456 208,06		25,00	
138	668 862,41	1 456 208,04		25,00	
137	668 872,55	1 456 204,18		25,00	
136	668 908,70	1 456 213,21		25,00	
135	668 911,00	1 456 232,51		25,00	
134	668 911,87	1 456 239,92		25,00	
133	668 911,92	1 456 252,48		25,00	
132	668 913,11	1 456 256,14		25,00	
131	668 912,55	1 456 260,79		25,00	
130	668 925,04	1 456 270,85		25,00	
129	668 938,30	1 456 278,71		25,00	
128	668 997,87	1 456 305,52		25,00	
127	669 031,69	1 456 318,10		25,00	
126	669 062,35	1 456 326,07		25,00	
125	669 074,72	1 456 327,58		25,00	
124	669 097,16	1 456 316,73		25,00	
123	669 098,33	1 456 314,64		25,00	
122	669 104,06	1 456 309,72		25,00	
121	669 109,35	1 456 313,88		25,00	
120	669 111,70	1 456 310,77		25,00	
119	669 113,59	1 456 312,26		25,00	
118	669 116,00	1 456 314,15		25,00	

Раздел 2

Сведения о местоположении границ объекта					
1	2	3	4	5	6
117	669 116,78	1 456 313,17	Картометрический метод	25,00	—
116	669 119,49	1 456 315,55		25,00	
115	669 129,53	1 456 324,21		25,00	
114	669 146,18	1 456 305,34		25,00	
113	669 137,66	1 456 298,38		25,00	
112	669 164,37	1 456 265,09		25,00	
111	669 176,25	1 456 252,34		25,00	
110	669 176,44	1 456 247,96		25,00	
Вырез 1 из 2					
203	668 983,50	1 456 090,95	Картометрический метод	25,00	—
204	668 982,17	1 456 106,08		25,00	
205	668 971,79	1 456 116,92		25,00	
206	668 953,89	1 456 125,79		25,00	
207	668 914,92	1 456 141,42		25,00	
208	668 900,23	1 456 144,43		25,00	
209	668 887,89	1 456 142,13		25,00	
210	668 883,26	1 456 140,06		25,00	
211	668 877,45	1 456 131,81		25,00	
212	668 874,14	1 456 122,34		25,00	
213	668 875,07	1 456 107,36		25,00	
214	668 881,18	1 456 099,40		25,00	
215	668 939,50	1 456 070,44		25,00	
216	668 944,44	1 456 068,82		25,00	
217	668 958,20	1 456 067,34		25,00	
218	668 970,07	1 456 072,40		25,00	
219	668 981,51	1 456 082,25		25,00	
203	668 983,50	1 456 090,95		25,00	
Вырез 2 из 2					
220	669 143,84	1 456 154,13	Картометрический метод	25,00	—
221	669 136,11	1 456 158,75		25,00	
222	669 135,87	1 456 165,62		25,00	
223	669 128,38	1 456 171,60		25,00	
224	669 120,10	1 456 160,52		25,00	
225	669 116,36	1 456 149,33		25,00	
226	669 111,16	1 456 153,05		25,00	
227	669 107,59	1 456 148,05		25,00	
228	669 113,61	1 456 143,76		25,00	
229	669 120,30	1 456 136,43		25,00	
230	669 126,59	1 456 128,46		25,00	
231	669 134,47	1 456 134,04		25,00	
232	669 136,50	1 456 137,47		25,00	
233	669 134,71	1 456 138,84		25,00	
220	669 143,84	1 456 154,13		25,00	
Терзона Ж4(5)					
203	668 983,50	1 456 090,95	Картометрический метод	25,00	—
204	668 982,17	1 456 106,08		25,00	
205	668 971,79	1 456 116,92		25,00	
206	668 953,89	1 456 125,79		25,00	
207	668 914,92	1 456 141,42		25,00	
208	668 900,23	1 456 144,43		25,00	
209	668 887,89	1 456 142,13		25,00	
210	668 883,26	1 456 140,06		25,00	
211	668 877,45	1 456 131,81		25,00	
212	668 874,14	1 456 122,34		25,00	
213	668 875,07	1 456 107,36		25,00	

Раздел 2

Сведения о местоположении границ объекта					
1	2	3	4	5	6
214	668 881,18	1 456 099,40	Картометрический метод	25,00	—
215	668 939,50	1 456 070,44		25,00	
216	668 944,44	1 456 068,82		25,00	
217	668 958,20	1 456 067,34		25,00	
218	668 970,07	1 456 072,40		25,00	
219	668 981,51	1 456 082,25		25,00	
203	668 983,50	1 456 090,95		25,00	
Терзона Ж4(6)					
220	669 143,84	1 456 154,13	Картометрический метод	25,00	—
221	669 136,11	1 456 158,75		25,00	
222	669 135,87	1 456 165,62		25,00	
223	669 128,38	1 456 171,60		25,00	
224	669 120,10	1 456 160,52		25,00	
225	669 116,36	1 456 149,33		25,00	
226	669 111,16	1 456 153,05		25,00	
227	669 107,59	1 456 148,05		25,00	
228	669 113,61	1 456 143,76		25,00	
229	669 120,30	1 456 136,43		25,00	
230	669 126,59	1 456 128,46		25,00	
231	669 134,47	1 456 134,04		25,00	
232	669 136,50	1 456 137,47		25,00	
233	669 134,71	1 456 138,84		25,00	
220	669 143,84	1 456 154,13		25,00	
Терзона Ж4(7)					
234	668 542,41	1 447 578,43	Картометрический метод	25,00	—
260	668 485,92	1 447 504,96		25,00	
259	668 487,44	1 447 499,32		25,00	
258	668 477,68	1 447 488,22		25,00	
257	668 447,54	1 447 450,19		25,00	
256	668 379,05	1 447 431,90		25,00	
255	668 360,19	1 447 430,48		25,00	
254	668 351,10	1 447 451,87		25,00	
253	668 328,75	1 447 520,40		25,00	
252	668 329,36	1 447 529,31		25,00	
251	668 334,37	1 447 543,71		25,00	
250	668 391,33	1 447 633,88		25,00	
249	668 393,02	1 447 638,43		25,00	
248	668 395,38	1 447 636,95		25,00	
247	668 415,18	1 447 624,54		25,00	
246	668 430,60	1 447 639,38		25,00	
245	668 449,62	1 447 646,34		25,00	
244	668 461,61	1 447 650,74		25,00	
243	668 471,08	1 447 664,67		25,00	
242	668 474,04	1 447 632,76		25,00	
241	668 475,34	1 447 622,41		25,00	
240	668 477,83	1 447 621,00		25,00	
239	668 480,18	1 447 618,82		25,00	
238	668 495,42	1 447 610,09		25,00	
237	668 501,40	1 447 605,84		25,00	
236	668 530,90	1 447 583,73		25,00	
235	668 532,57	1 447 585,95		25,00	
234	668 542,41	1 447 578,43		25,00	
Вырез 1 из 1					
261	668 460,85	1 447 520,43	Картометрический метод	25,00	—
262	668 449,44	1 447 529,29		25,00	

Раздел 2

Сведения о местоположении границ объекта					
1	2	3	4	5	6
263	668 446,83	1 447 526,13	Картометрический метод	25,00	—
264	668 412,90	1 447 552,70		25,00	
265	668 376,35	1 447 504,97		25,00	
266	668 389,25	1 447 463,13		25,00	
267	668 423,88	1 447 474,48		25,00	
268	668 435,35	1 447 488,10		25,00	
261	668 460,85	1 447 520,43		25,00	
Терзона Ж4(8)					
261	668 460,85	1 447 520,43	Картометрический метод	25,00	—
262	668 449,44	1 447 529,29		25,00	
263	668 446,83	1 447 526,13		25,00	
264	668 412,90	1 447 552,70		25,00	
265	668 376,35	1 447 504,97		25,00	
266	668 389,25	1 447 463,13		25,00	
267	668 423,88	1 447 474,48		25,00	
268	668 435,35	1 447 488,10		25,00	
261	668 460,85	1 447 520,43		25,00	
Терзона Ж4(9)					
269	668 395,52	1 448 111,70	Картометрический метод	25,00	—
270	668 394,68	1 448 119,57		25,00	
271	668 392,81	1 448 121,95		25,00	
272	668 374,96	1 448 125,59		25,00	
273	668 371,46	1 448 123,91		25,00	
274	668 363,28	1 448 120,01		25,00	
275	668 290,92	1 448 122,34		25,00	
276	668 281,28	1 448 116,16		25,00	
277	668 238,66	1 448 070,28		25,00	
278	668 233,79	1 448 058,91		25,00	
279	668 224,61	1 448 035,39		25,00	
280	668 223,56	1 448 017,64		25,00	
281	668 218,82	1 447 993,00		25,00	
282	668 186,43	1 447 963,70		25,00	
283	668 183,41	1 447 914,68		25,00	
284	668 195,86	1 447 850,82		25,00	
285	668 195,46	1 447 841,67		25,00	
286	668 200,04	1 447 841,47		25,00	
287	668 203,58	1 447 845,46		25,00	
288	668 206,27	1 447 848,04		25,00	
289	668 236,97	1 447 846,36		25,00	
290	668 220,32	1 447 864,48		25,00	
291	668 221,96	1 447 898,14		25,00	
292	668 225,56	1 447 914,09		25,00	
293	668 223,17	1 447 915,97		25,00	
294	668 218,59	1 447 916,22		25,00	
295	668 219,47	1 447 930,63		25,00	
296	668 225,11	1 447 930,28		25,00	
297	668 226,72	1 447 951,64		25,00	
298	668 233,34	1 447 959,35		25,00	
299	668 250,80	1 447 986,31		25,00	
300	668 251,91	1 448 004,42		25,00	
301	668 268,41	1 448 008,13		25,00	
302	668 315,76	1 448 004,81		25,00	
303	668 311,57	1 447 943,41		25,00	
304	668 312,96	1 447 941,32		25,00	
305	668 305,17	1 447 941,78		25,00	

Раздел 2

Сведения о местоположении границ объекта					
1	2	3	4	5	6
306	668 304,95	1 447 935,05	Картометрический метод	25,00	—
307	668 307,86	1 447 934,63		25,00	
308	668 310,72	1 447 930,02		25,00	
309	668 319,57	1 447 921,57		25,00	
310	668 321,57	1 447 920,04		25,00	
311	668 323,47	1 447 917,31		25,00	
312	668 323,73	1 447 915,07		25,00	
313	668 322,58	1 447 881,17		25,00	
314	668 321,83	1 447 864,80		25,00	
315	668 321,23	1 447 861,13		25,00	
316	668 321,01	1 447 855,68		25,00	
317	668 320,74	1 447 848,97		25,00	
318	668 320,77	1 447 843,36		25,00	
319	668 320,77	1 447 842,63		25,00	
320	668 330,59	1 447 843,40		25,00	
321	668 333,04	1 447 915,73		25,00	
322	668 338,32	1 447 932,40		25,00	
323	668 354,66	1 447 970,18		25,00	
324	668 355,74	1 447 973,14		25,00	
325	668 363,77	1 447 995,25		25,00	
326	668 370,08	1 448 015,00		25,00	
327	668 383,45	1 448 056,52		25,00	
328	668 387,87	1 448 070,27		25,00	
329	668 393,06	1 448 098,77		25,00	
269	668 395,52	1 448 111,70		25,00	
Терзона Ж4(10)					
330	668 197,72	1 447 752,73	Картометрический метод	25,00	—
331	668 184,98	1 447 778,03		25,00	
332	668 186,45	1 447 800,26		25,00	
333	668 175,10	1 447 801,12		25,00	
334	668 169,82	1 447 801,51		25,00	
335	668 164,13	1 447 801,94		25,00	
336	668 158,42	1 447 802,36		25,00	
337	668 151,35	1 447 803,38		25,00	
338	668 150,27	1 447 792,51		25,00	
339	668 142,17	1 447 760,17		25,00	
340	668 119,09	1 447 735,64		25,00	
341	668 081,63	1 447 739,56		25,00	
342	668 079,43	1 447 739,63		25,00	
343	668 081,60	1 447 786,57		25,00	
344	668 068,08	1 447 787,00		25,00	
345	668 061,18	1 447 787,22		25,00	
346	668 053,45	1 447 787,47		25,00	
347	668 048,34	1 447 705,62		25,00	
348	668 035,15	1 447 696,96		25,00	
349	668 032,60	1 447 669,68		25,00	
350	668 030,08	1 447 619,01		25,00	
351	668 028,30	1 447 619,25		25,00	
352	668 028,09	1 447 615,35		25,00	
353	668 029,41	1 447 615,27		25,00	
354	668 024,01	1 447 534,45		25,00	
355	668 054,61	1 447 532,42		25,00	
356	668 055,57	1 447 549,15		25,00	
357	668 061,40	1 447 555,32		25,00	
358	668 062,46	1 447 594,38		25,00	

Раздел 2

Сведения о местоположении границ объекта					
1	2	3	4	5	6
359	668 124,12	1 447 640,61	Картометрический метод	25,00	—
360	668 126,76	1 447 644,41		25,00	
361	668 129,99	1 447 695,25		25,00	
362	668 161,49	1 447 724,55		25,00	
363	668 166,50	1 447 724,26		25,00	
364	668 173,38	1 447 729,83		25,00	
365	668 174,25	1 447 734,14		25,00	
366	668 180,85	1 447 743,03		25,00	
330	668 197,72	1 447 752,73		25,00	
Терзона Ж4(11)					
367	668 078,15	1 447 371,11	Картометрический метод	25,00	—
368	668 059,91	1 447 371,59		25,00	
369	668 067,25	1 447 445,16		25,00	
370	668 073,55	1 447 495,74		25,00	
371	668 069,75	1 447 498,72		25,00	
372	668 023,19	1 447 503,32		25,00	
373	668 021,93	1 447 488,41		25,00	
374	668 022,45	1 447 485,34		25,00	
375	668 022,88	1 447 482,23		25,00	
376	668 022,69	1 447 479,12		25,00	
377	668 019,97	1 447 453,63		25,00	
378	668 015,79	1 447 453,79		25,00	
379	668 012,47	1 447 450,72		25,00	
380	668 012,01	1 447 450,54		25,00	
381	668 001,04	1 447 451,29		25,00	
382	667 977,11	1 447 456,66		25,00	
383	667 979,80	1 447 462,84		25,00	
384	668 004,54	1 447 503,52		25,00	
385	667 914,91	1 447 511,82		25,00	
386	667 900,76	1 447 505,12		25,00	
387	667 898,69	1 447 461,29		25,00	
388	667 910,94	1 447 442,06		25,00	
389	667 974,07	1 447 454,51		25,00	
390	667 954,65	1 447 422,42		25,00	
391	667 978,17	1 447 407,47		25,00	
392	668 000,22	1 447 418,46		25,00	
393	668 009,39	1 447 416,09		25,00	
394	668 000,30	1 447 409,40		25,00	
395	667 996,68	1 447 395,25		25,00	
396	668 013,89	1 447 356,99		25,00	
397	668 018,51	1 447 342,80		25,00	
398	668 019,16	1 447 326,93		25,00	
399	668 051,69	1 447 323,98		25,00	
400	668 066,10	1 447 328,23		25,00	
401	668 073,96	1 447 341,64		25,00	
367	668 078,15	1 447 371,11		25,00	
Терзона Ж4(12)					
402	670 834,59	1 453 404,55	Картометрический метод	25,00	—
403	670 796,17	1 453 418,02		25,00	
404	670 806,52	1 453 450,95		25,00	
405	670 732,64	1 453 480,14		25,00	
406	670 694,97	1 453 377,60		25,00	
407	670 724,52	1 453 364,88		25,00	
408	670 762,93	1 453 308,75		25,00	
409	670 813,17	1 453 340,93		25,00	

Раздел 2

Сведения о местоположении границ объекта					
1	2	3	4	5	6
402	670 834,59	1 453 404,55	Картометрический метод	25,00	—
Терзона Ж4(13)					
410	669 768,05	1 455 970,66	Картометрический метод	25,00	—
411	669 766,66	1 456 024,45		25,00	
412	669 738,18	1 455 999,24		25,00	
413	669 711,97	1 455 977,01		25,00	
414	669 640,74	1 455 928,84		25,00	
415	669 623,84	1 455 910,49		25,00	
416	669 569,25	1 455 873,93		25,00	
417	669 547,52	1 455 871,88		25,00	
418	669 506,97	1 455 840,60		25,00	
419	669 511,37	1 455 796,32		25,00	
420	669 520,79	1 455 788,19		25,00	
421	669 534,27	1 455 799,38		25,00	
422	669 533,64	1 455 802,51		25,00	
423	669 564,04	1 455 824,61		25,00	
424	669 594,76	1 455 846,94		25,00	
425	669 626,43	1 455 869,22		25,00	
426	669 635,37	1 455 875,39		25,00	
427	669 667,47	1 455 898,31		25,00	
428	669 731,49	1 455 944,77		25,00	
429	669 737,71	1 455 949,68		25,00	
430	669 747,33	1 455 958,29	25,00		
410	669 768,05	1 455 970,66	25,00		
Терзона Ж4(14)					
431	668 339,88	1 447 832,12	Картометрический метод	25,00	—
456	668 333,73	1 447 808,93		25,00	
455	668 327,18	1 447 809,46		25,00	
454	668 325,61	1 447 794,52		25,00	
453	668 322,56	1 447 794,89		25,00	
452	668 321,99	1 447 790,16		25,00	
451	668 321,20	1 447 783,76		25,00	
450	668 316,87	1 447 784,15		25,00	
449	668 314,94	1 447 769,78		25,00	
448	668 329,42	1 447 768,46		25,00	
447	668 324,65	1 447 745,46		25,00	
446	668 305,51	1 447 703,25		25,00	
445	668 295,78	1 447 663,49		25,00	
444	668 286,61	1 447 663,03		25,00	
443	668 264,17	1 447 664,72		25,00	
442	668 259,25	1 447 665,09		25,00	
441	668 261,82	1 447 707,35		25,00	
440	668 264,18	1 447 745,96		25,00	
439	668 240,34	1 447 744,36		25,00	
438	668 234,35	1 447 751,46		25,00	
437	668 228,09	1 447 794,87		25,00	
436	668 218,74	1 447 813,23		25,00	
435	668 221,49	1 447 818,22		25,00	
434	668 228,46	1 447 818,29		25,00	
433	668 228,55	1 447 835,50		25,00	
432	668 289,74	1 447 834,47		25,00	
431	668 339,88	1 447 832,12		25,00	
Вырез 1 из 1					
457	668 316,55	1 447 809,84	Картометрический метод	25,00	—
458	668 308,39	1 447 815,09		25,00	

Раздел 2

Сведения о местоположении границ объекта					
1	2	3	4	5	6
459	668 288,38	1 447 817,23	Картометрический метод	25,00	—
460	668 287,66	1 447 791,53		25,00	
461	668 313,67	1 447 790,20		25,00	
457	668 316,55	1 447 809,84		25,00	
Терзона Ж4(15)					
457	668 316,55	1 447 809,84	Картометрический метод	25,00	—
458	668 308,39	1 447 815,09		25,00	
459	668 288,38	1 447 817,23		25,00	
460	668 287,66	1 447 791,53		25,00	
461	668 313,67	1 447 790,20		25,00	
457	668 316,55	1 447 809,84		25,00	
Терзона Ж4(16)					
462	669 579,00	1 456 194,04	Картометрический метод	25,00	—
463	669 552,87	1 456 227,55		25,00	
464	669 548,49	1 456 224,00		25,00	
465	669 532,38	1 456 210,97		25,00	
466	669 519,48	1 456 198,23		25,00	
467	669 472,94	1 456 159,21		25,00	
468	669 446,35	1 456 133,39		25,00	
469	669 434,95	1 456 124,02		25,00	
470	669 433,30	1 456 117,16		25,00	
471	669 413,09	1 456 100,54		25,00	
472	669 405,55	1 456 094,34		25,00	
473	669 396,00	1 456 083,45		25,00	
474	669 391,27	1 456 077,48		25,00	
475	669 389,40	1 456 075,09		25,00	
476	669 379,86	1 456 067,44		25,00	
477	669 369,75	1 456 054,74		25,00	
478	669 364,22	1 456 047,49		25,00	
479	669 373,61	1 456 037,08		25,00	
480	669 368,55	1 456 032,43		25,00	
481	669 380,47	1 456 018,75		25,00	
482	669 385,87	1 456 023,64		25,00	
483	669 390,30	1 456 025,60		25,00	
484	669 422,58	1 456 052,16		25,00	
485	669 421,38	1 456 053,66		25,00	
486	669 459,51	1 456 084,20		25,00	
487	669 462,90	1 456 086,27		25,00	
488	669 465,12	1 456 086,21		25,00	
489	669 495,91	1 456 118,84		25,00	
490	669 517,12	1 456 138,51		25,00	
491	669 558,69	1 456 174,36		25,00	
462	669 579,00	1 456 194,04		25,00	
Терзона Ж4(17)					
492	669 730,72	1 456 313,86	Картометрический метод	25,00	—
493	669 728,72	1 456 339,10		25,00	
494	669 727,19	1 456 343,52		25,00	
495	669 708,53	1 456 353,02		25,00	
496	669 703,25	1 456 354,10		25,00	
497	669 689,07	1 456 349,13		25,00	
498	669 677,64	1 456 338,78		25,00	
499	669 630,27	1 456 301,08		25,00	
500	669 600,23	1 456 278,56		25,00	
501	669 593,08	1 456 263,09		25,00	
502	669 578,74	1 456 251,19		25,00	

Раздел 2

Сведения о местоположении границ объекта					
1	2	3	4	5	6
503	669 585,93	1 456 250,33	Картометрический метод	25,00	—
504	669 605,84	1 456 225,95		25,00	
505	669 610,25	1 456 215,75		25,00	
506	669 623,51	1 456 225,74		25,00	
507	669 658,49	1 456 254,49		25,00	
508	669 661,93	1 456 257,32		25,00	
492	669 730,72	1 456 313,86		25,00	
Терзона Ж4(18)					
509	674 973,99	1 451 040,03	Картометрический метод	25,00	—
510	674 962,46	1 451 064,69		25,00	
511	674 956,69	1 451 077,03		25,00	
512	674 918,19	1 451 093,39		25,00	
513	674 880,72	1 451 081,33		25,00	
514	674 882,67	1 451 075,50		25,00	
515	674 866,50	1 451 070,10		25,00	
516	674 846,36	1 451 040,61		25,00	
517	674 850,28	1 451 024,27		25,00	
518	674 858,96	1 450 999,03		25,00	
519	674 914,87	1 451 019,16		25,00	
520	674 947,91	1 451 030,62		25,00	
509	674 973,99	1 451 040,03		25,00	
Терзона Ж4(19)					
521	674 181,93	1 450 333,21	Картометрический метод	25,00	—
522	674 181,44	1 450 383,12		25,00	
523	674 169,99	1 450 381,38		25,00	
524	674 153,11	1 450 400,59		25,00	
525	674 169,30	1 450 425,34		25,00	
526	674 165,44	1 450 439,90		25,00	
527	674 113,93	1 450 418,22		25,00	
528	674 100,23	1 450 411,95		25,00	
529	674 136,33	1 450 320,25		25,00	
521	674 181,93	1 450 333,21		25,00	
Терзона Ж4(20)					
530	674 647,23	1 450 720,60	Картометрический метод	25,00	—
531	674 637,16	1 450 736,93		25,00	
532	674 621,59	1 450 738,40		25,00	
533	674 604,58	1 450 737,11		25,00	
534	674 587,43	1 450 685,31		25,00	
535	674 625,66	1 450 707,28		25,00	
536	674 639,15	1 450 715,60		25,00	
530	674 647,23	1 450 720,60		25,00	
3. Сведения о характерных точках части (частей) границы объекта					
1	2	3	4	5	6
—	—	—	—	—	—

Раздел 3

Сведения о местоположении измененных (уточненных) границ объекта

1. Система координат МСК-51

2. Сведения о характерных точках границ объекта

Обозначение характерных точек границы	Существующие координаты, м		Измененные (уточненные) координаты, м		Метод определения координат характерной точки	Средняя квадратическая погрешность положения характерной точки (Mt), м	Описание обозначения точки на местности (при наличии)
	X	Y	X	Y			
1	2	3	4	5	6	7	8
—	—	—	—	—	—	—	—
3. Сведения о характерных точках части (частей) границы объекта							
1	2	3	4	5	6	7	8
—	—	—	—	—	—	—	—

Раздел 4
План границ объекта



Масштаб 1:25 000

Используемые условные знаки и обозначения:



- Граница муниципального образования



- Границы земельного участка



- Граница населенного пункта

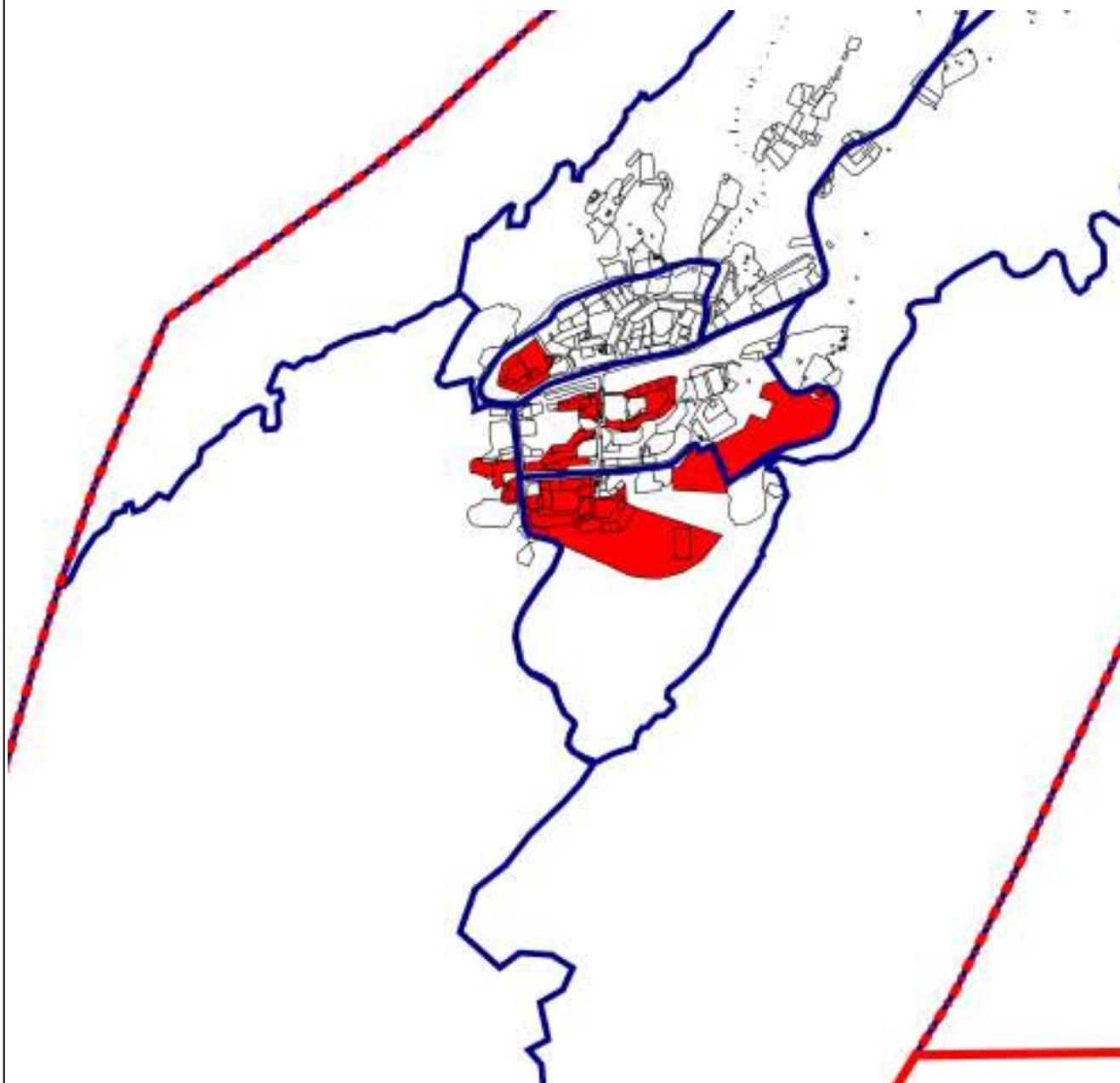


- Зона застройки многоэтажными многоквартирными домами (Ж4)

Подпись _____ Дата « 22 » _____ апреля 20 22 г.

Место для оттиска печати (при наличии) лица, составившего описание местоположения границ объекта

Раздел 4
План границ объекта



Масштаб 1:25 000

Используемые условные знаки и обозначения:



- Граница муниципального образования



- Границы земельного участка



- Граница населенного пункта

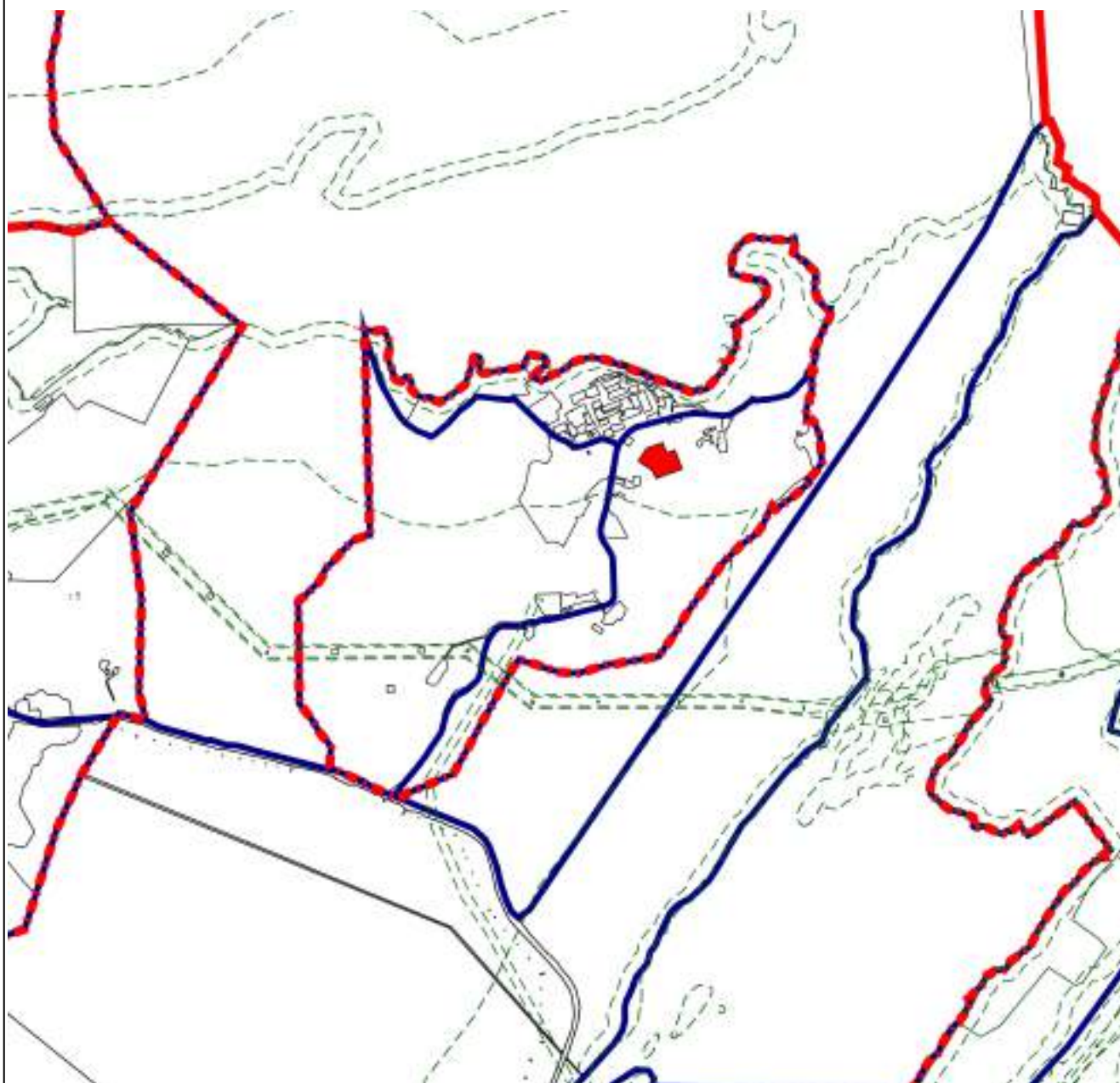


- Зона застройки многоэтажными многоквартирными домами (Ж4)

Подпись _____ Дата « 22 » апреля 20 22 г.

Место для оттиска печати (при наличии) лица, составившего описание местоположения границ объекта

Раздел 4
План границ объекта



Масштаб 1:25 000

Используемые условные знаки и обозначения:



- Граница муниципального образования



- Границы земельного участка



- Граница населенного пункта

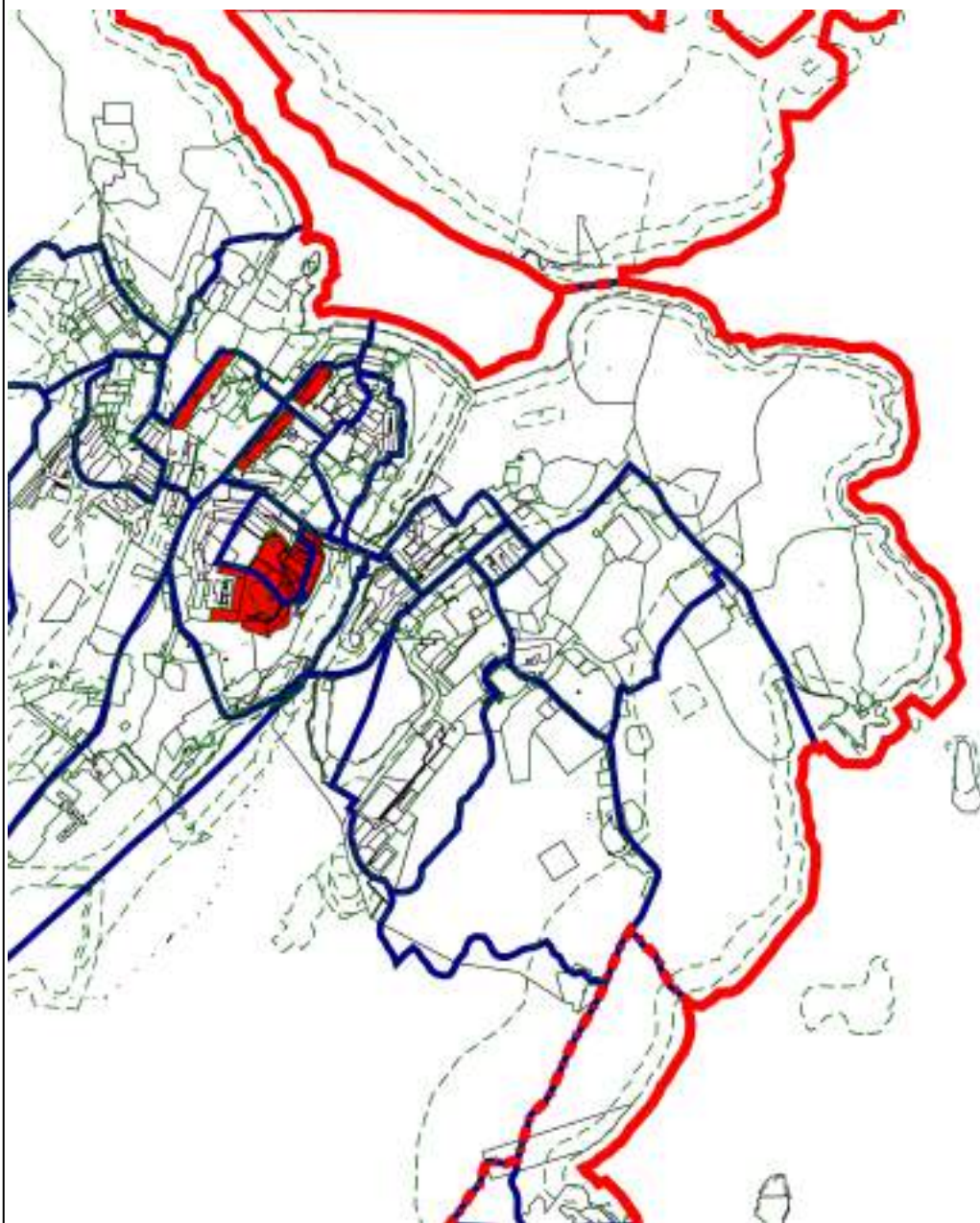


- Зона застройки многоэтажными многоквартирными домами (Ж4)

Подпись _____ Дата « 22 » апреля 20 22 г.

Место для оттиска печати (при наличии) лица, составившего описание местоположения границ объекта

Раздел 4
План границ объекта



Масштаб 1:25 000

Используемые условные знаки и обозначения:



- Граница муниципального образования



- Границы земельного участка



- Граница населенного пункта



- Зона застройки многоэтажными многоквартирными домами (Ж4)

Подпись _____ Дата « 22 » _____ апреля 20 22 г.

Место для оттиска печати (при наличии) лица, составившего описание местоположения границ объекта

Прохождение границы		Описание прохождения границы
от точки	до точки	
1	2	3
—	—	—

ОПИСАНИЕ МЕСТОПОЛОЖЕНИЯ ГРАНИЦ
Зона размещения объектов инженерной инфраструктуры (И)

(наименование объекта, местоположение границ которого описано (далее - объект))

Раздел 1

Сведения об объекте		
№ п/п	Характеристики объекта	Описание характеристик
1	2	3
1	Местоположение объекта	Мурманская область, г ЗАТО Александровск
2	Площадь объекта ± величина погрешности определения площади ($P \pm \Delta P$)	337 639 м ² ± 25 м ²
3	Иные характеристики объекта	Вид объекта реестра границ: Территориальная зона

Раздел 2

Сведения о местоположении границ объекта

1. Система координат МСК-51

2. Сведения о характерных точках границ объекта

Обозначение характерных точек границ	Координаты, м		Метод определения координат характерной точки	Средняя квадратическая погрешность положения характерной точки (Mt), м	Описание обозначения точки на местности (при наличии)
	X	Y			
1	2	3	4	5	6
Терзона И(1)					
1	668 525,79	1 448 485,64	Картометрический метод	25,00	—
2	668 529,63	1 448 523,30		25,00	
3	668 500,49	1 448 513,83		25,00	
4	668 497,85	1 448 488,51		25,00	
1	668 525,79	1 448 485,64		25,00	
Терзона И(2)					
5	673 419,53	1 448 994,08	Картометрический метод	25,00	—
6	673 424,63	1 449 005,20		25,00	
7	673 430,38	1 449 017,72		25,00	
8	673 466,70	1 449 096,78		25,00	
9	673 332,36	1 449 070,42		25,00	
10	673 411,43	1 448 990,98		25,00	
5	673 419,53	1 448 994,08		25,00	
Терзона И(3)					
11	670 917,23	1 452 947,52	Картометрический метод	25,00	—
12	670 910,58	1 452 952,29		25,00	
13	670 909,81	1 452 951,53		25,00	
14	670 905,17	1 452 945,18		25,00	
15	670 911,85	1 452 940,29		25,00	
11	670 917,23	1 452 947,52		25,00	
Терзона И(4)					
16	669 065,39	1 456 518,76	Картометрический метод	25,00	—
180	669 066,82	1 456 546,91		25,00	
179	669 075,82	1 456 548,73		25,00	
178	669 080,53	1 456 549,36		25,00	
177	669 081,54	1 456 550,14		25,00	
176	669 090,30	1 456 534,78		25,00	
175	669 092,36	1 456 536,15		25,00	
174	669 122,46	1 456 482,81		25,00	
173	669 139,10	1 456 502,53		25,00	
172	669 147,19	1 456 533,40		25,00	
171	669 141,41	1 456 535,09		25,00	
170	669 143,54	1 456 542,96		25,00	
169	669 149,32	1 456 541,77		25,00	
168	669 153,84	1 456 549,40		25,00	
167	669 176,96	1 456 567,80		25,00	
166	669 173,88	1 456 570,59		25,00	
165	669 180,43	1 456 573,88		25,00	
164	669 182,90	1 456 571,85		25,00	
163	669 191,49	1 456 577,71		25,00	
162	669 218,75	1 456 593,78		25,00	
161	669 229,21	1 456 597,12		25,00	
160	669 227,95	1 456 600,14		25,00	
159	669 236,00	1 456 603,01		25,00	
158	669 240,47	1 456 601,07		25,00	
157	669 253,96	1 456 606,33		25,00	

Раздел 2

Сведения о местоположении границ объекта					
1	2	3	4	5	6
156	669 265,59	1 456 621,35	Картометрический метод	25,00	—
155	669 260,84	1 456 624,62		25,00	
154	669 266,34	1 456 630,54		25,00	
153	669 270,31	1 456 628,48		25,00	
152	669 286,20	1 456 653,23		25,00	
151	669 300,86	1 456 663,50		25,00	
150	669 298,35	1 456 668,64		25,00	
149	669 298,45	1 456 669,64		25,00	
148	669 306,41	1 456 672,41		25,00	
147	669 309,43	1 456 667,87		25,00	
146	669 328,62	1 456 679,56		25,00	
145	669 349,27	1 456 688,84		25,00	
144	669 347,37	1 456 695,27		25,00	
143	669 355,92	1 456 698,44		25,00	
142	669 358,74	1 456 693,19		25,00	
141	669 362,68	1 456 695,40		25,00	
140	669 365,23	1 456 689,61		25,00	
139	669 330,54	1 456 674,53		25,00	
138	669 289,63	1 456 648,67		25,00	
137	669 261,99	1 456 608,60		25,00	
136	669 254,91	1 456 603,21		25,00	
135	669 220,77	1 456 588,65		25,00	
134	669 202,96	1 456 581,93		25,00	
133	669 180,36	1 456 563,17		25,00	
132	669 157,38	1 456 545,24		25,00	
131	669 152,38	1 456 532,82		25,00	
130	669 143,74	1 456 498,85		25,00	
129	669 130,51	1 456 483,96		25,00	
128	669 132,77	1 456 481,62		25,00	
127	669 127,48	1 456 475,90		25,00	
126	669 125,88	1 456 475,73		25,00	
125	669 140,69	1 456 451,29		25,00	
124	669 150,44	1 456 435,04		25,00	
123	669 178,03	1 456 402,70		25,00	
122	669 190,83	1 456 408,49		25,00	
121	669 187,44	1 456 415,95		25,00	
120	669 198,02	1 456 420,78		25,00	
119	669 201,20	1 456 413,33		25,00	
118	669 242,19	1 456 430,89		25,00	
117	669 251,29	1 456 437,45		25,00	
116	669 247,77	1 456 442,30		25,00	
115	669 255,96	1 456 448,37		25,00	
114	669 258,91	1 456 444,83		25,00	
113	669 285,43	1 456 465,01		25,00	
112	669 312,69	1 456 475,08		25,00	
111	669 310,85	1 456 485,11		25,00	
110	669 320,13	1 456 483,77		25,00	
109	669 321,95	1 456 478,64		25,00	
108	669 326,28	1 456 480,17		25,00	
107	669 332,77	1 456 479,67		25,00	
106	669 334,21	1 456 477,48		25,00	
105	669 321,14	1 456 475,45		25,00	
104	669 281,30	1 456 460,67		25,00	
103	669 269,17	1 456 448,59		25,00	
102	669 237,39	1 456 425,49		25,00	

Раздел 2

Сведения о местоположении границ объекта					
1	2	3	4	5	6
101	669 179,28	1 456 400,99	Картометрический метод	25,00	—
100	669 181,46	1 456 398,04		25,00	
99	669 202,67	1 456 373,10		25,00	
98	669 245,20	1 456 355,43		25,00	
97	669 250,43	1 456 351,15		25,00	
96	669 296,15	1 456 333,12		25,00	
95	669 313,79	1 456 328,74		25,00	
94	669 348,50	1 456 310,49		25,00	
93	669 370,92	1 456 293,28		25,00	
92	669 359,53	1 456 299,35		25,00	
91	669 354,27	1 456 304,00		25,00	
90	669 313,93	1 456 327,02		25,00	
89	669 299,16	1 456 330,38		25,00	
88	669 248,81	1 456 349,96		25,00	
87	669 204,01	1 456 370,65		25,00	
86	669 202,13	1 456 369,71		25,00	
85	669 138,82	1 456 338,16		25,00	
84	669 139,44	1 456 336,29		25,00	
83	669 134,31	1 456 334,17		25,00	
82	669 136,88	1 456 328,06		25,00	
81	669 140,57	1 456 322,86		25,00	
80	669 144,12	1 456 324,57		25,00	
79	669 148,30	1 456 307,12		25,00	
78	669 131,65	1 456 325,99		25,00	
77	669 129,07	1 456 329,66		25,00	
76	669 095,40	1 456 395,20		25,00	
75	669 094,38	1 456 397,61		25,00	
74	669 090,85	1 456 398,37		25,00	
73	669 096,62	1 456 364,67		25,00	
72	669 103,13	1 456 352,67		25,00	
71	669 105,95	1 456 354,02		25,00	
70	669 110,13	1 456 346,16		25,00	
69	669 106,59	1 456 343,81		25,00	
68	669 108,66	1 456 335,58		25,00	
67	669 112,08	1 456 336,42		25,00	
66	669 114,65	1 456 328,58		25,00	
65	669 111,62	1 456 326,33		25,00	
64	669 119,49	1 456 315,55		25,00	
63	669 116,78	1 456 313,17		25,00	
62	669 116,00	1 456 314,15		25,00	
61	669 105,32	1 456 326,53		25,00	
60	669 100,50	1 456 344,71		25,00	
59	669 091,09	1 456 362,96		25,00	
58	669 084,26	1 456 399,07		25,00	
57	669 048,08	1 456 394,14		25,00	
56	669 049,78	1 456 368,91		25,00	
55	668 978,71	1 456 339,73		25,00	
54	668 978,33	1 456 315,53		25,00	
53	668 922,73	1 456 284,93		25,00	
52	668 890,88	1 456 267,09		25,00	
51	668 867,50	1 456 254,14		25,00	
50	668 868,83	1 456 250,83		25,00	
49	668 870,13	1 456 251,45		25,00	
48	668 873,14	1 456 245,02		25,00	
47	668 872,05	1 456 244,28		25,00	

Раздел 2

Сведения о местоположении границ объекта					
1	2	3	4	5	6
46	668 878,67	1 456 230,03	Картометрический метод	25,00	—
45	668 911,87	1 456 239,92		25,00	
44	668 911,00	1 456 232,51		25,00	
43	668 875,63	1 456 220,47		25,00	
42	668 861,59	1 456 250,86		25,00	
41	668 855,43	1 456 247,46		25,00	
40	668 740,13	1 456 198,07		25,00	
39	668 719,57	1 456 238,50		25,00	
38	668 725,82	1 456 241,90		25,00	
37	668 720,39	1 456 252,69		25,00	
36	668 724,12	1 456 254,43		25,00	
35	668 725,24	1 456 261,91		25,00	
34	668 724,61	1 456 266,52		25,00	
33	668 719,76	1 456 275,90		25,00	
32	668 717,44	1 456 287,64		25,00	
31	668 833,56	1 456 363,32		25,00	
30	668 883,48	1 456 389,54		25,00	
29	668 903,52	1 456 392,32		25,00	
28	668 905,94	1 456 406,29		25,00	
27	668 965,65	1 456 431,45		25,00	
26	668 984,36	1 456 419,15		25,00	
25	668 988,46	1 456 419,09		25,00	
24	668 994,46	1 456 418,99		25,00	
23	668 994,38	1 456 413,79		25,00	
22	669 065,89	1 456 413,67		25,00	
21	669 080,09	1 456 431,63		25,00	
20	669 065,32	1 456 466,68		25,00	
19	669 064,20	1 456 470,17		25,00	
18	669 045,87	1 456 527,00		25,00	
17	669 066,48	1 456 540,32		25,00	
16	669 065,39	1 456 518,76		25,00	
Вырез 1 из 1					
181	669 082,60	1 456 427,00	Картометрический метод	25,00	—
182	669 065,88	1 456 406,76		25,00	
183	669 084,05	1 456 404,98		25,00	
184	669 088,35	1 456 404,91		25,00	
185	669 091,79	1 456 404,18		25,00	
181	669 082,60	1 456 427,00		25,00	
Терзона И(5)					
181	669 082,60	1 456 427,00	Картометрический метод	25,00	—
182	669 065,88	1 456 406,76		25,00	
183	669 084,05	1 456 404,98		25,00	
184	669 088,35	1 456 404,91		25,00	
185	669 091,79	1 456 404,18		25,00	
181	669 082,60	1 456 427,00		25,00	
Терзона И(6)					
186	667 937,36	1 448 552,20	Картометрический метод	25,00	—
187	667 847,24	1 448 510,88		25,00	
188	667 809,27	1 448 504,75		25,00	
189	667 819,54	1 448 480,82		25,00	
190	667 765,90	1 448 412,74		25,00	
191	667 813,32	1 448 353,27		25,00	
192	667 832,51	1 448 349,58		25,00	
193	667 835,23	1 448 338,26		25,00	
194	667 855,32	1 448 328,12		25,00	

Раздел 2

Сведения о местоположении границ объекта					
1	2	3	4	5	6
195	667 893,46	1 448 326,97	Картометрический метод	25,00	—
196	667 915,51	1 448 338,77		25,00	
197	667 940,91	1 448 320,98		25,00	
198	667 959,21	1 448 322,84		25,00	
199	667 971,15	1 448 331,55		25,00	
200	668 066,04	1 448 464,99		25,00	
201	668 069,85	1 448 476,36		25,00	
202	668 033,07	1 448 478,38		25,00	
203	668 025,82	1 448 506,84		25,00	
204	668 022,49	1 448 515,02		25,00	
205	668 006,72	1 448 525,70		25,00	
206	667 996,24	1 448 530,96		25,00	
207	667 987,43	1 448 533,33		25,00	
208	667 962,13	1 448 541,64		25,00	
186	667 937,36	1 448 552,20	25,00		
Терзона И(7)					
209	670 516,97	1 450 432,62	Картометрический метод	25,00	—
210	670 509,51	1 450 445,35		25,00	
211	670 341,99	1 450 303,74		25,00	
212	670 266,33	1 450 239,79		25,00	
213	670 263,40	1 450 206,56		25,00	
214	670 104,85	1 450 048,00		25,00	
215	669 868,08	1 449 950,91		25,00	
216	669 710,80	1 449 901,86		25,00	
217	669 669,16	1 449 910,26		25,00	
218	669 662,25	1 449 943,02		25,00	
219	669 658,45	1 449 960,99		25,00	
220	669 510,83	1 449 959,88		25,00	
221	669 434,16	1 450 009,02		25,00	
222	669 139,95	1 449 896,77		25,00	
223	669 102,93	1 449 946,04		25,00	
224	669 091,65	1 449 961,06		25,00	
225	669 069,07	1 449 952,87		25,00	
226	669 099,05	1 449 913,46		25,00	
227	669 132,60	1 449 869,34		25,00	
228	669 149,27	1 449 875,71		25,00	
229	669 286,34	1 449 928,00		25,00	
230	669 431,52	1 449 983,38		25,00	
231	669 498,58	1 449 940,42		25,00	
232	669 504,17	1 449 936,83		25,00	
233	669 639,84	1 449 937,86		25,00	
234	669 649,78	1 449 890,72		25,00	
235	669 712,02	1 449 878,14		25,00	
236	669 876,04	1 449 929,31		25,00	
237	670 117,73	1 450 028,35		25,00	
238	670 285,58	1 450 196,21		25,00	
239	670 288,39	1 450 228,27		25,00	
240	670 450,30	1 450 365,03		25,00	
241	670 488,36	1 450 397,19		25,00	
242	670 521,39	1 450 425,09		25,00	
209	670 516,97	1 450 432,62		25,00	
Терзона И(8)					
243	675 586,11	1 450 965,71	Картометрический метод	25,00	—
244	675 543,64	1 451 011,41		25,00	
245	675 519,75	1 451 000,37		25,00	

Раздел 2

Сведения о местоположении границ объекта					
1	2	3	4	5	6
246	675 512,07	1 450 998,17	Картометрический метод	25,00	—
247	675 498,15	1 450 996,91		25,00	
248	675 487,10	1 450 996,85		25,00	
249	675 483,42	1 450 995,47		25,00	
250	675 475,42	1 450 987,93		25,00	
251	675 470,90	1 450 979,02		25,00	
252	675 467,86	1 450 967,45		25,00	
253	675 463,99	1 450 962,47		25,00	
254	675 449,88	1 450 960,53		25,00	
255	675 445,93	1 450 957,41		25,00	
256	675 434,09	1 450 946,54		25,00	
257	675 423,57	1 450 933,70		25,00	
258	675 416,27	1 450 917,77		25,00	
259	675 417,23	1 450 901,20		25,00	
260	675 420,86	1 450 883,46		25,00	
261	675 424,23	1 450 865,07		25,00	
262	675 428,98	1 450 850,84		25,00	
263	675 435,37	1 450 840,47		25,00	
264	675 438,02	1 450 837,00		25,00	
265	675 443,49	1 450 830,25		25,00	
266	675 461,19	1 450 813,84		25,00	
267	675 476,18	1 450 801,09		25,00	
268	675 491,76	1 450 789,61		25,00	
269	675 502,04	1 450 780,74		25,00	
270	675 517,82	1 450 765,63		25,00	
271	675 541,39	1 450 742,40		25,00	
272	675 554,15	1 450 736,22		25,00	
273	675 568,80	1 450 757,30		25,00	
274	675 540,13	1 450 801,22		25,00	
275	675 541,59	1 450 827,02		25,00	
276	675 542,96	1 450 843,70		25,00	
277	675 546,78	1 450 870,04	25,00		
278	675 564,74	1 450 898,16	25,00		
279	675 576,21	1 450 920,53	25,00		
280	675 580,49	1 450 931,52	25,00		
243	675 586,11	1 450 965,71	25,00		
Терзона И(9)					
281	674 767,35	1 450 011,60	Картометрический метод	25,00	—
282	674 724,56	1 450 025,28		25,00	
283	674 693,52	1 450 022,77		25,00	
284	674 666,22	1 450 004,20		25,00	
285	674 604,18	1 450 013,25		25,00	
286	674 558,37	1 450 012,05		25,00	
287	674 499,17	1 450 080,86		25,00	
288	674 476,64	1 450 096,20		25,00	
289	674 468,76	1 450 103,33		25,00	
290	674 466,79	1 450 105,36		25,00	
291	674 458,82	1 450 107,48		25,00	
292	674 449,96	1 450 116,63		25,00	
293	674 435,15	1 450 128,86		25,00	
294	674 427,23	1 450 133,99		25,00	
295	674 419,33	1 450 140,11		25,00	
296	674 407,36	1 450 150,57		25,00	
297	674 406,50	1 450 151,32		25,00	
298	674 394,73	1 450 158,24		25,00	

Раздел 2

Сведения о местоположении границ объекта					
1	2	3	4	5	6
299	674 393,19	1 450 159,15	Картометрический метод	25,00	—
300	674 375,86	1 450 159,87		25,00	
301	674 342,86	1 450 157,90		25,00	
302	674 298,95	1 450 155,31		25,00	
303	674 274,48	1 450 162,95		25,00	
304	674 251,61	1 450 171,81		25,00	
305	674 246,20	1 450 201,92		25,00	
306	674 256,33	1 450 268,70		25,00	
307	674 256,91	1 450 368,71		25,00	
308	674 237,23	1 450 371,41		25,00	
309	674 223,98	1 450 373,23		25,00	
310	674 219,38	1 450 347,30		25,00	
311	674 218,49	1 450 342,31		25,00	
312	674 221,44	1 450 339,26		25,00	
313	674 225,00	1 450 311,20		25,00	
314	674 225,81	1 450 299,19		25,00	
315	674 225,40	1 450 273,19		25,00	
316	674 225,04	1 450 250,19		25,00	
317	674 221,72	1 450 230,24		25,00	
318	674 215,50	1 450 216,34		25,00	
319	674 196,03	1 450 186,64		25,00	
320	674 190,86	1 450 175,72		25,00	
321	674 189,73	1 450 167,74		25,00	
322	674 193,57	1 450 157,68		25,00	
323	674 206,36	1 450 144,47		25,00	
324	674 219,24	1 450 136,27		25,00	
325	674 233,14	1 450 130,05		25,00	
326	674 252,08	1 450 125,75		25,00	
327	674 295,12	1 450 128,07		25,00	
328	674 356,33	1 450 141,11		25,00	
329	674 382,38	1 450 143,70		25,00	
330	674 394,33	1 450 140,51		25,00	
331	674 408,14	1 450 128,29		25,00	
332	674 486,25	1 450 071,05		25,00	
333	674 503,08	1 450 042,05		25,00	
334	674 547,08	1 449 996,07		25,00	
335	674 554,07	1 449 995,96		25,00	
336	674 603,12	1 449 998,19		25,00	
337	674 663,81	1 449 978,23		25,00	
338	674 678,46	1 449 956,00		25,00	
339	674 723,40	1 449 951,29		25,00	
340	674 753,66	1 449 967,81		25,00	
281	674 767,35	1 450 011,60		25,00	
Терзона И(10)					
341	674 528,84	1 449 602,49	Картометрический метод	25,00	—
342	674 483,50	1 449 593,04		25,00	
343	674 400,61	1 449 560,53		25,00	
344	674 370,42	1 449 544,08		25,00	
345	674 263,20	1 449 480,11		25,00	
346	674 226,42	1 449 457,70		25,00	
347	674 197,10	1 449 437,44		25,00	
348	674 117,53	1 449 318,84		25,00	
349	674 057,20	1 449 248,52		25,00	
350	674 022,78	1 449 221,78		25,00	
351	673 981,49	1 449 208,24		25,00	

Раздел 2

Сведения о местоположении границ объекта					
1	2	3	4	5	6
352	673 890,88	1 449 201,21	Картометрический метод	25,00	—
353	673 799,51	1 449 195,71		25,00	
354	673 761,99	1 449 192,87		25,00	
355	673 761,71	1 449 197,86		25,00	
356	673 698,29	1 449 188,93		25,00	
357	673 700,70	1 449 184,55		25,00	
358	673 668,89	1 449 165,52		25,00	
359	673 587,02	1 449 110,19		25,00	
360	673 513,91	1 449 056,84		25,00	
361	673 488,81	1 449 037,91		25,00	
362	673 430,38	1 449 017,72		25,00	
363	673 466,70	1 449 096,78		25,00	
364	673 332,36	1 449 070,42		25,00	
365	673 411,43	1 448 990,98		25,00	
366	673 419,53	1 448 994,08		25,00	
367	673 424,63	1 449 005,20		25,00	
368	673 491,57	1 449 028,30		25,00	
369	673 519,53	1 449 048,57		25,00	
370	673 593,58	1 449 102,63		25,00	
371	673 674,45	1 449 157,21		25,00	
372	673 705,53	1 449 175,79		25,00	
373	673 708,62	1 449 171,87		25,00	
374	673 762,73	1 449 177,88		25,00	
375	673 762,45	1 449 182,88		25,00	
376	673 800,85	1 449 185,80		25,00	
377	673 891,08	1 449 191,21		25,00	
378	673 985,18	1 449 198,95		25,00	
379	674 027,32	1 449 212,87		25,00	
380	674 063,98	1 449 241,17		25,00	
381	674 125,41	1 449 312,69		25,00	
382	674 204,58	1 449 430,81		25,00	
383	674 232,24	1 449 449,57		25,00	
384	674 267,82	1 449 471,25		25,00	
385	674 375,07	1 449 535,23		25,00	
386	674 405,32	1 449 551,71	25,00		
387	674 485,63	1 449 583,27	25,00		
388	674 516,84	1 449 589,75	25,00		
389	674 513,50	1 449 565,47	25,00		
390	674 521,93	1 449 566,46	25,00		
391	674 523,42	1 449 565,45	25,00		
341	674 528,84	1 449 602,49	25,00		
Терзона И(11)					
392	670 664,32	1 449 971,29	Картометрический метод	25,00	—
393	670 628,73	1 450 108,57		25,00	
394	670 506,24	1 450 062,35		25,00	
395	670 547,60	1 449 922,82		25,00	
396	670 573,23	1 449 930,79		25,00	
397	670 613,81	1 449 943,40		25,00	
398	670 652,57	1 449 955,76		25,00	
392	670 664,32	1 449 971,29		25,00	
Терзона И(12)					
399	667 851,14	1 454 878,46	Картометрический метод	25,00	—
400	667 828,92	1 454 865,99		25,00	
401	667 769,66	1 454 866,34		25,00	
402	667 728,22	1 454 863,65		25,00	

Раздел 2

Сведения о местоположении границ объекта					
1	2	3	4	5	6
403	667 692,28	1 454 851,12	Картометрический метод	25,00	—
404	667 650,00	1 454 826,38		25,00	
405	667 622,29	1 454 814,15		25,00	
406	667 546,19	1 454 783,53		25,00	
407	667 525,97	1 454 815,33		25,00	
408	667 524,02	1 454 851,51		25,00	
409	667 508,88	1 454 859,61		25,00	
410	667 498,62	1 454 854,77		25,00	
411	667 479,78	1 454 825,90		25,00	
412	667 472,64	1 454 810,53		25,00	
413	667 465,40	1 454 800,10		25,00	
414	667 456,68	1 454 792,87		25,00	
415	667 450,74	1 454 786,13		25,00	
416	667 439,04	1 454 768,54		25,00	
417	667 435,20	1 454 757,16		25,00	
418	667 433,65	1 454 747,87		25,00	
419	667 429,85	1 454 743,12		25,00	
420	667 428,84	1 454 740,56		25,00	
421	667 429,32	1 454 739,16		25,00	
422	667 434,07	1 454 734,08		25,00	
423	667 439,18	1 454 727,13		25,00	
424	667 444,17	1 454 719,82		25,00	
425	667 447,99	1 454 717,39		25,00	
426	667 447,34	1 454 714,15		25,00	
427	667 446,02	1 454 712,18		25,00	
428	667 440,58	1 454 707,41		25,00	
429	667 439,08	1 454 705,44		25,00	
430	667 439,48	1 454 704,64		25,00	
431	667 443,35	1 454 701,60		25,00	
432	667 443,88	1 454 699,94		25,00	
433	667 443,39	1 454 697,38		25,00	
434	667 521,91	1 454 707,83		25,00	
435	667 562,16	1 454 749,26		25,00	
436	667 551,24	1 454 769,20		25,00	
437	667 573,90	1 454 781,85		25,00	
438	667 653,86	1 454 817,15		25,00	
439	667 696,22	1 454 841,94		25,00	
440	667 729,27	1 454 853,70		25,00	
441	667 770,71	1 454 856,39		25,00	
442	667 832,48	1 454 856,28		25,00	
443	667 848,85	1 454 866,34		25,00	
444	667 849,63	1 454 869,97		25,00	
399	667 851,14	1 454 878,46		25,00	
Терзона И(13)					
445	671 035,73	1 452 965,92	Картометрический метод	25,00	—
446	671 025,64	1 452 978,18		25,00	
447	671 020,40	1 452 976,30		25,00	
448	671 014,83	1 452 980,86		25,00	
449	670 983,69	1 453 011,11		25,00	
450	670 978,81	1 453 006,20		25,00	
451	670 970,30	1 453 011,55		25,00	
452	670 957,88	1 452 992,33		25,00	
453	670 948,46	1 452 995,23		25,00	
454	670 944,64	1 452 997,69		25,00	
455	670 942,95	1 452 994,97		25,00	

Раздел 2

Сведения о местоположении границ объекта					
1	2	3	4	5	6
456	670 925,77	1 453 001,79	Картометрический метод	25,00	—
457	670 902,15	1 452 957,17		25,00	
458	670 909,81	1 452 951,53		25,00	
459	670 910,58	1 452 952,29		25,00	
460	670 917,23	1 452 947,52		25,00	
461	670 911,85	1 452 940,29		25,00	
462	670 911,90	1 452 933,77		25,00	
463	670 912,48	1 452 928,85		25,00	
464	670 915,78	1 452 925,12		25,00	
465	670 927,97	1 452 911,34		25,00	
466	670 954,36	1 452 889,28		25,00	
467	670 968,39	1 452 880,45		25,00	
468	670 989,60	1 452 909,71		25,00	
469	670 994,19	1 452 920,31		25,00	
470	671 001,91	1 452 930,77		25,00	
471	671 008,79	1 452 944,90		25,00	
472	671 013,74	1 452 950,85		25,00	
445	671 035,73	1 452 965,92	25,00		
Терзона И(14)					
473	668 735,83	1 455 627,15	Картометрический метод	25,00	—
474	668 726,55	1 455 660,50		25,00	
475	668 697,79	1 455 656,65		25,00	
476	668 680,88	1 455 668,82		25,00	
477	668 602,86	1 455 655,85		25,00	
478	668 605,02	1 455 640,21		25,00	
479	668 557,02	1 455 634,37		25,00	
480	668 562,36	1 455 586,08		25,00	
481	668 638,99	1 455 599,97		25,00	
482	668 688,75	1 455 612,30		25,00	
483	668 701,64	1 455 615,48		25,00	
473	668 735,83	1 455 627,15		25,00	
Терзона И(15)					
484	669 911,66	1 449 463,66	Картометрический метод	25,00	—
485	669 923,34	1 449 477,02		25,00	
486	669 958,55	1 449 511,43		25,00	
487	669 963,62	1 449 516,66		25,00	
488	669 946,57	1 449 549,93		25,00	
489	669 932,32	1 449 550,96		25,00	
490	669 899,88	1 449 581,56		25,00	
491	669 880,53	1 449 560,58		25,00	
492	669 827,36	1 449 503,42		25,00	
493	669 832,26	1 449 482,50		25,00	
494	669 836,91	1 449 478,17		25,00	
495	669 863,12	1 449 478,73		25,00	
496	669 878,59	1 449 494,50		25,00	
484	669 911,66	1 449 463,66		25,00	
Терзона И(16)					
497	670 248,38	1 453 009,40	Картометрический метод	25,00	—
498	670 200,53	1 453 009,65		25,00	
499	670 195,21	1 453 009,02		25,00	
500	670 192,29	1 453 009,70		25,00	
501	670 191,18	1 453 016,52		25,00	
502	670 177,99	1 453 043,24		25,00	
503	670 173,69	1 453 046,94		25,00	
504	670 170,78	1 453 053,61		25,00	

Раздел 2

Сведения о местоположении границ объекта					
1	2	3	4	5	6
505	670 167,18	1 453 040,76	Картометрический метод	25,00	—
506	670 170,43	1 453 040,67		25,00	
507	670 175,30	1 453 030,31		25,00	
508	670 177,13	1 453 021,23		25,00	
509	670 184,41	1 453 009,19		25,00	
510	670 173,52	1 453 008,79		25,00	
511	670 165,03	1 453 008,85		25,00	
512	670 160,16	1 452 944,66		25,00	
513	670 210,97	1 452 912,51		25,00	
514	670 245,42	1 452 910,99		25,00	
497	670 248,38	1 453 009,40		25,00	
Терзона И(17)					
515	668 591,87	1 448 543,88	Картометрический метод	25,00	—
534	668 584,47	1 448 537,96		25,00	
533	668 572,42	1 448 528,33		25,00	
532	668 544,15	1 448 496,29		25,00	
531	668 536,12	1 448 457,75		25,00	
530	668 509,75	1 448 389,65		25,00	
529	668 479,22	1 448 375,61		25,00	
528	668 488,84	1 448 440,50		25,00	
527	668 491,92	1 448 458,40		25,00	
526	668 464,17	1 448 460,69		25,00	
525	668 472,84	1 448 483,09		25,00	
524	668 483,06	1 448 502,88		25,00	
523	668 486,84	1 448 508,43		25,00	
522	668 494,40	1 448 515,39		25,00	
521	668 499,46	1 448 519,03		25,00	
520	668 507,40	1 448 522,31		25,00	
519	668 524,20	1 448 527,91		25,00	
518	668 544,42	1 448 532,19		25,00	
517	668 567,75	1 448 536,75		25,00	
516	668 580,93	1 448 540,18		25,00	
515	668 591,87	1 448 543,88		25,00	
Вырез 1 из 1					
535	668 529,63	1 448 523,30	Картометрический метод	25,00	—
536	668 500,49	1 448 513,83		25,00	
537	668 497,85	1 448 488,51		25,00	
538	668 525,79	1 448 485,64		25,00	
535	668 529,63	1 448 523,30		25,00	
Терзона И(18)					
535	668 529,63	1 448 523,30	Картометрический метод	25,00	—
536	668 500,49	1 448 513,83		25,00	
537	668 497,85	1 448 488,51		25,00	
538	668 525,79	1 448 485,64		25,00	
535	668 529,63	1 448 523,30		25,00	
Терзона И(19)					
539	670 080,06	1 452 709,62	Картометрический метод	25,00	—
540	670 075,38	1 452 725,09		25,00	
541	670 068,79	1 452 721,98		25,00	
542	670 072,97	1 452 702,92		25,00	
543	670 056,99	1 452 643,17		25,00	
544	670 037,83	1 452 593,13		25,00	
545	670 033,24	1 452 586,80		25,00	
546	669 990,84	1 452 558,22		25,00	
547	669 985,94	1 452 563,98		25,00	

Раздел 2

Сведения о местоположении границ объекта					
1	2	3	4	5	6
548	669 956,33	1 452 569,86	Картометрический метод	25,00	—
549	669 939,21	1 452 553,29		25,00	
550	669 928,21	1 452 547,11		25,00	
551	669 909,47	1 452 537,49		25,00	
552	669 894,32	1 452 524,92		25,00	
553	669 891,12	1 452 521,02		25,00	
554	669 892,14	1 452 506,48		25,00	
555	669 897,91	1 452 491,28		25,00	
556	669 898,58	1 452 487,36		25,00	
557	669 912,16	1 452 484,23		25,00	
558	669 995,90	1 452 551,08		25,00	
559	669 994,13	1 452 553,09		25,00	
560	670 035,77	1 452 580,43		25,00	
561	670 044,53	1 452 589,37		25,00	
562	670 063,61	1 452 643,15		25,00	
563	670 076,41	1 452 688,36		25,00	
539	670 080,06	1 452 709,62		25,00	
Терзона И(20)					
564	670 028,98	1 455 414,42	Картометрический метод	25,00	—
565	670 023,75	1 455 427,08		25,00	
566	670 017,81	1 455 441,50		25,00	
567	670 024,96	1 455 444,79		25,00	
568	670 019,09	1 455 465,98		25,00	
569	670 024,64	1 455 469,09		25,00	
570	670 019,54	1 455 481,78		25,00	
571	670 013,11	1 455 479,78		25,00	
572	669 942,65	1 455 445,28		25,00	
573	669 946,13	1 455 437,15		25,00	
574	669 967,15	1 455 387,79		25,00	
564	670 028,98	1 455 414,42		25,00	
Терзона И(21)					
575	668 289,62	1 448 251,63	Картометрический метод	25,00	—
576	668 270,83	1 448 263,61		25,00	
577	668 283,20	1 448 282,79		25,00	
578	668 302,42	1 448 266,61		25,00	
579	668 306,67	1 448 274,81		25,00	
580	668 310,20	1 448 295,80		25,00	
581	668 299,64	1 448 301,01		25,00	
582	668 292,96	1 448 307,75		25,00	
583	668 282,91	1 448 311,69		25,00	
584	668 270,99	1 448 322,21		25,00	
585	668 267,13	1 448 324,06		25,00	
586	668 263,20	1 448 318,60		25,00	
587	668 215,10	1 448 249,05		25,00	
588	668 245,00	1 448 229,13		25,00	
589	668 275,16	1 448 240,13		25,00	
575	668 289,62	1 448 251,63		25,00	
Терзона И(22)					
590	668 057,81	1 455 110,20	Картометрический метод	25,00	—
591	668 088,20	1 455 111,58		25,00	
592	668 081,67	1 455 114,21		25,00	
593	668 065,12	1 455 132,39		25,00	
594	668 057,53	1 455 137,66		25,00	
595	668 039,17	1 455 154,90		25,00	
596	668 051,14	1 455 175,48		25,00	

Раздел 2

Сведения о местоположении границ объекта					
1	2	3	4	5	6
597	668 006,67	1 455 142,57	Картометрический метод	25,00	—
598	667 996,88	1 455 143,32		25,00	
599	667 990,92	1 455 141,73		25,00	
600	668 004,63	1 455 128,49		25,00	
601	667 998,69	1 455 121,66		25,00	
602	667 989,33	1 455 110,89		25,00	
603	668 005,40	1 455 095,16		25,00	
604	668 008,90	1 455 091,73		25,00	
605	668 014,05	1 455 087,64		25,00	
606	668 025,85	1 455 082,55		25,00	
607	668 035,49	1 455 090,27		25,00	
590	668 057,81	1 455 110,20		25,00	
Терзона И(23)					
608	668 658,46	1 456 308,07	Картометрический метод	25,00	—
609	668 652,36	1 456 308,47		25,00	
610	668 643,36	1 456 302,41		25,00	
611	668 640,82	1 456 305,75		25,00	
612	668 632,43	1 456 300,08		25,00	
613	668 634,60	1 456 298,65		25,00	
614	668 623,88	1 456 290,72		25,00	
615	668 618,20	1 456 292,31		25,00	
616	668 557,45	1 456 296,07		25,00	
617	668 543,87	1 456 291,08		25,00	
618	668 542,41	1 456 293,90		25,00	
619	668 533,97	1 456 291,03		25,00	
620	668 534,92	1 456 288,12		25,00	
621	668 487,94	1 456 270,46		25,00	
622	668 420,95	1 456 284,72		25,00	
623	668 351,89	1 456 319,31		25,00	
624	668 329,92	1 456 321,46		25,00	
625	668 330,18	1 456 325,55		25,00	
626	668 320,39	1 456 326,41		25,00	
627	668 319,93	1 456 322,22		25,00	
628	668 297,54	1 456 323,37		25,00	
629	668 281,60	1 456 350,99		25,00	
630	668 280,71	1 456 350,55		25,00	
631	668 229,77	1 456 434,01		25,00	
632	668 200,67	1 456 410,29		25,00	
633	668 195,05	1 456 416,48		25,00	
634	668 192,86	1 456 414,23		25,00	
635	668 200,75	1 456 407,21		25,00	
636	668 210,47	1 456 415,16		25,00	
637	668 213,33	1 456 412,11		25,00	
638	668 221,74	1 456 419,18		25,00	
639	668 219,09	1 456 422,42		25,00	
640	668 228,91	1 456 429,67		25,00	
641	668 258,90	1 456 378,29		25,00	
642	668 255,26	1 456 375,74		25,00	
643	668 260,81	1 456 366,25		25,00	
644	668 264,64	1 456 368,29		25,00	
645	668 282,70	1 456 340,01		25,00	
646	668 277,57	1 456 337,89		25,00	
647	668 283,22	1 456 328,30		25,00	
648	668 286,45	1 456 330,14		25,00	
649	668 290,35	1 456 317,48		25,00	

Раздел 2

Сведения о местоположении границ объекта					
1	2	3	4	5	6
650	668 325,03	1 456 315,93	Картометрический метод	25,00	—
651	668 349,69	1 456 313,54		25,00	
652	668 370,93	1 456 303,01		25,00	
653	668 369,28	1 456 299,73		25,00	
654	668 379,30	1 456 294,47		25,00	
655	668 380,95	1 456 297,65		25,00	
656	668 401,49	1 456 287,22		25,00	
657	668 399,74	1 456 284,05		25,00	
658	668 408,86	1 456 279,41		25,00	
659	668 410,61	1 456 282,48		25,00	
660	668 418,16	1 456 278,76		25,00	
661	668 445,17	1 456 272,93		25,00	
662	668 444,52	1 456 270,14		25,00	
663	668 455,09	1 456 267,88		25,00	
664	668 455,63	1 456 270,67		25,00	
665	668 487,54	1 456 264,26		25,00	
666	668 492,57	1 456 266,08		25,00	
667	668 493,81	1 456 262,66		25,00	
668	668 504,17	1 456 266,40		25,00	
669	668 502,73	1 456 269,82		25,00	
670	668 559,76	1 456 290,03		25,00	
671	668 586,83	1 456 288,20		25,00	
672	668 586,47	1 456 284,31		25,00	
673	668 597,86	1 456 283,63		25,00	
674	668 598,02	1 456 287,52		25,00	
675	668 610,42	1 456 286,71		25,00	
676	668 612,88	1 456 286,55		25,00	
677	668 618,31	1 456 286,20		25,00	
678	668 627,28	1 456 284,26		25,00	
679	668 653,87	1 456 302,35		25,00	
680	668 658,06	1 456 302,08	25,00		
608	668 658,46	1 456 308,07	25,00		
Терзона И(24)					
681	667 890,85	1 456 524,51	Картометрический метод	25,00	—
682	667 929,86	1 456 486,69		25,00	
683	667 929,14	1 456 485,60		25,00	
684	667 932,79	1 456 482,15		25,00	
685	667 933,81	1 456 483,33		25,00	
686	667 945,04	1 456 472,55		25,00	
687	667 960,84	1 456 485,10		25,00	
688	667 957,12	1 456 490,66		25,00	
689	667 953,37	1 456 487,52		25,00	
690	667 954,65	1 456 486,00		25,00	
691	667 945,10	1 456 476,35		25,00	
692	667 883,65	1 456 537,13		25,00	
693	667 876,85	1 456 550,14		25,00	
694	667 873,96	1 456 557,49		25,00	
695	667 863,28	1 456 553,89		25,00	
696	667 840,21	1 456 540,19		25,00	
697	667 808,68	1 456 521,01		25,00	
698	667 805,35	1 456 518,96		25,00	
699	667 824,02	1 456 485,56		25,00	
700	667 856,10	1 456 502,76		25,00	
681	667 890,85	1 456 524,51		25,00	
Терзона И(25)					

Раздел 2

Сведения о местоположении границ объекта					
1	2	3	4	5	6
701	674 598,55	1 450 786,38	Картометрический метод	25,00	—
702	674 549,98	1 450 814,15		25,00	
703	674 529,86	1 450 782,27		25,00	
704	674 533,23	1 450 766,41		25,00	
705	674 547,13	1 450 760,19		25,00	
706	674 544,94	1 450 748,22		25,00	
707	674 584,08	1 450 743,48		25,00	
701	674 598,55	1 450 786,38		25,00	
Терзона И(26)					
708	669 177,06	1 448 711,20	Картометрический метод	25,00	—
709	669 147,17	1 448 719,01		25,00	
710	669 137,55	1 448 733,96		25,00	
711	669 123,99	1 448 725,50		25,00	
712	669 120,36	1 448 728,34		25,00	
713	669 104,13	1 448 716,25		25,00	
714	669 103,69	1 448 706,14		25,00	
715	669 087,50	1 448 693,41		25,00	
716	669 103,44	1 448 670,31		25,00	
717	669 143,33	1 448 695,55		25,00	
718	669 154,10	1 448 710,83		25,00	
719	669 170,19	1 448 705,64		25,00	
708	669 177,06	1 448 711,20		25,00	
Терзона И(27)					
720	669 049,88	1 456 547,80	Картометрический метод	25,00	—
721	669 047,23	1 456 548,82		25,00	
722	669 042,83	1 456 552,55		25,00	
723	669 037,68	1 456 556,94		25,00	
724	669 032,74	1 456 561,14		25,00	
725	669 027,47	1 456 565,62		25,00	
726	669 024,25	1 456 568,85		25,00	
727	669 019,86	1 456 573,36		25,00	
728	669 015,21	1 456 577,68		25,00	
729	669 010,90	1 456 581,32		25,00	
730	669 014,06	1 456 585,07		25,00	
731	669 009,72	1 456 588,44		25,00	
732	669 001,58	1 456 583,53		25,00	
733	669 028,74	1 456 560,55		25,00	
734	669 035,00	1 456 555,14		25,00	
735	669 042,47	1 456 546,92		25,00	
736	669 029,01	1 456 530,83		25,00	
737	669 013,88	1 456 503,76		25,00	
738	669 009,92	1 456 506,32		25,00	
739	669 002,35	1 456 495,74		25,00	
740	668 959,90	1 456 473,61		25,00	
741	668 941,05	1 456 464,40		25,00	
742	668 931,93	1 456 463,05		25,00	
743	668 929,89	1 456 464,15		25,00	
744	668 923,40	1 456 467,68		25,00	
745	668 917,93	1 456 472,23		25,00	
746	668 916,22	1 456 477,80		25,00	
747	668 850,82	1 456 437,04		25,00	
748	668 852,66	1 456 434,09		25,00	
749	668 877,50	1 456 449,20		25,00	
750	668 879,45	1 456 446,07		25,00	
751	668 884,91	1 456 449,89		25,00	

Раздел 2

Сведения о местоположении границ объекта					
1	2	3	4	5	6
752	668 883,36	1 456 452,81	Картометрический метод	25,00	—
753	668 914,68	1 456 472,92		25,00	
754	668 919,16	1 456 465,55		25,00	
755	668 925,00	1 456 461,36		25,00	
756	668 925,01	1 456 460,92		25,00	
757	668 925,06	1 456 458,96		25,00	
758	668 931,42	1 456 456,05		25,00	
759	668 935,57	1 456 459,39		25,00	
760	668 941,59	1 456 460,69		25,00	
761	668 961,44	1 456 469,68		25,00	
762	669 004,18	1 456 490,91		25,00	
763	669 002,31	1 456 486,34		25,00	
764	668 989,33	1 456 436,28		25,00	
765	668 983,75	1 456 437,56		25,00	
766	668 982,25	1 456 430,99		25,00	
767	668 987,40	1 456 429,32		25,00	
768	668 987,86	1 456 429,63		25,00	
769	668 989,54	1 456 431,45		25,00	
770	668 990,15	1 456 433,18		25,00	
771	668 991,03	1 456 435,95		25,00	
772	668 992,59	1 456 438,01		25,00	
773	668 994,02	1 456 439,17		25,00	
774	668 995,82	1 456 438,92		25,00	
775	669 002,17	1 456 465,34		25,00	
776	669 005,46	1 456 464,39		25,00	
777	669 007,19	1 456 472,46		25,00	
778	669 004,29	1 456 472,91		25,00	
779	669 007,28	1 456 484,66		25,00	
780	669 021,00	1 456 504,65		25,00	
781	669 024,08	1 456 503,80		25,00	
782	669 027,58	1 456 509,95		25,00	
783	669 026,13	1 456 513,07		25,00	
784	669 032,53	1 456 525,47	25,00		
785	669 035,73	1 456 525,82	25,00		
786	669 038,81	1 456 530,37	25,00		
787	669 037,83	1 456 531,99	25,00		
720	669 049,88	1 456 547,80	25,00		
Терзона И(28)					
788	668 853,11	1 456 506,24	Картометрический метод	25,00	—
789	668 851,51	1 456 508,66		25,00	
790	668 841,34	1 456 526,79		25,00	
791	668 831,11	1 456 542,26		25,00	
792	668 821,68	1 456 536,34		25,00	
793	668 817,39	1 456 543,51		25,00	
794	668 813,05	1 456 540,97		25,00	
795	668 815,78	1 456 536,43		25,00	
796	668 794,06	1 456 522,77		25,00	
797	668 825,35	1 456 483,27		25,00	
788	668 853,11	1 456 506,24		25,00	
Терзона И(29)					
798	670 207,13	1 450 512,72	Картометрический метод	25,00	—
799	670 206,89	1 450 567,97		25,00	
800	670 178,15	1 450 567,94		25,00	
801	670 177,96	1 450 512,63		25,00	
798	670 207,13	1 450 512,72		25,00	

Раздел 2

Сведения о местоположении границ объекта					
1	2	3	4	5	6
Терзона И(30)					
802	668 383,04	1 448 332,87	Картометрический метод	25,00	—
803	668 364,31	1 448 363,82		25,00	
804	668 332,46	1 448 339,16		25,00	
805	668 346,48	1 448 316,63		25,00	
806	668 372,78	1 448 326,66		25,00	
802	668 383,04	1 448 332,87		25,00	
Терзона И(31)					
807	669 742,01	1 456 253,27	Картометрический метод	25,00	—
808	669 739,66	1 456 256,35		25,00	
809	669 727,56	1 456 246,50		25,00	
810	669 721,35	1 456 246,30		25,00	
811	669 717,61	1 456 243,56		25,00	
812	669 710,55	1 456 252,47		25,00	
813	669 668,95	1 456 221,22		25,00	
814	669 687,01	1 456 199,84		25,00	
815	669 668,35	1 456 183,03		25,00	
816	669 692,40	1 456 148,14		25,00	
817	669 680,44	1 456 137,93		25,00	
818	669 659,66	1 456 129,22		25,00	
819	669 661,89	1 456 126,42		25,00	
820	669 682,79	1 456 134,79		25,00	
821	669 696,74	1 456 144,67		25,00	
822	669 710,39	1 456 121,95		25,00	
823	669 720,97	1 456 108,29		25,00	
824	669 723,01	1 456 108,83		25,00	
825	669 713,63	1 456 124,40		25,00	
826	669 712,64	1 456 126,04		25,00	
827	669 698,33	1 456 149,75		25,00	
828	669 673,84	1 456 182,54		25,00	
829	669 692,51	1 456 199,35		25,00	
830	669 673,57	1 456 222,45		25,00	
831	669 710,40	1 456 249,57		25,00	
832	669 718,74	1 456 239,44		25,00	
833	669 722,47	1 456 241,28		25,00	
834	669 728,79	1 456 242,48		25,00	
807	669 742,01	1 456 253,27		25,00	
Терзона И(32)					
835	668 811,51	1 448 446,61	Картометрический метод	25,00	—
836	668 811,20	1 448 455,87		25,00	
837	668 800,65	1 448 469,90		25,00	
838	668 793,18	1 448 470,08		25,00	
839	668 782,79	1 448 461,61		25,00	
840	668 769,23	1 448 454,63		25,00	
841	668 775,41	1 448 451,41		25,00	
842	668 787,05	1 448 440,84		25,00	
843	668 798,77	1 448 440,83		25,00	
835	668 811,51	1 448 446,61		25,00	
Терзона И(33)					
844	668 401,03	1 448 645,08	Картометрический метод	25,00	—
845	668 377,36	1 448 645,39		25,00	
846	668 376,45	1 448 616,44		25,00	
847	668 400,52	1 448 616,29		25,00	
844	668 401,03	1 448 645,08		25,00	
Терзона И(34)					

Раздел 2

Сведения о местоположении границ объекта					
1	2	3	4	5	6
848	670 840,65	1 452 958,04	Картометрический метод	25,00	—
849	670 867,73	1 452 953,34		25,00	
850	670 873,73	1 452 959,61		25,00	
851	670 861,41	1 452 977,71		25,00	
852	670 854,75	1 452 971,19		25,00	
853	670 848,99	1 452 965,38		25,00	
848	670 840,65	1 452 958,04		25,00	
Терзона И(35)					
854	668 676,34	1 456 306,99	Картометрический метод	25,00	—
855	668 669,65	1 456 307,40		25,00	
856	668 663,45	1 456 263,09		25,00	
857	668 667,16	1 456 259,81		25,00	
858	668 671,35	1 456 265,05		25,00	
859	668 672,53	1 456 266,50		25,00	
854	668 676,34	1 456 306,99		25,00	
Терзона И(36)					
860	670 024,21	1 455 279,67	Картометрический метод	25,00	—
861	670 019,89	1 455 375,54		25,00	
862	670 018,88	1 455 375,75		25,00	
863	670 022,97	1 455 280,48		25,00	
864	670 008,17	1 455 226,25		25,00	
865	670 009,88	1 455 227,21		25,00	
860	670 024,21	1 455 279,67		25,00	
Терзона И(37)					
866	669 660,04	1 456 109,46	Картометрический метод	25,00	—
867	669 657,62	1 456 112,49		25,00	
868	669 627,82	1 456 086,95		25,00	
869	669 630,07	1 456 083,72		25,00	
866	669 660,04	1 456 109,46		25,00	
Терзона И(38)					
870	669 666,03	1 456 251,57	Картометрический метод	25,00	—
871	669 661,93	1 456 257,32		25,00	
872	669 656,83	1 456 267,98		25,00	
873	669 655,49	1 456 269,76		25,00	
874	669 652,30	1 456 267,34		25,00	
875	669 653,77	1 456 265,43		25,00	
876	669 658,49	1 456 254,49		25,00	
877	669 660,52	1 456 251,26		25,00	
878	669 649,29	1 456 242,84		25,00	
879	669 652,14	1 456 239,69		25,00	
870	669 666,03	1 456 251,57		25,00	
Терзона И(39)					
880	668 281,60	1 456 350,99	Картометрический метод	25,00	—
881	668 247,31	1 456 410,47		25,00	
882	668 249,43	1 456 411,94		25,00	
883	668 244,85	1 456 419,71		25,00	
884	668 242,53	1 456 418,55		25,00	
885	668 230,95	1 456 438,74		25,00	
886	668 200,55	1 456 414,01		25,00	
887	668 196,41	1 456 417,88		25,00	
888	668 195,05	1 456 416,48		25,00	
889	668 200,67	1 456 410,29		25,00	
890	668 229,77	1 456 434,01		25,00	
891	668 280,71	1 456 350,55		25,00	
880	668 281,60	1 456 350,99		25,00	

Раздел 2

Сведения о местоположении границ объекта							
1	2	3	4	5	6		
Терзона И(40)							
892	667 960,84	1 456 485,10	Картометрический метод	25,00	—		
893	667 957,12	1 456 490,66		25,00			
894	667 953,37	1 456 487,52		25,00			
895	667 954,65	1 456 486,00		25,00			
896	667 945,10	1 456 476,35		25,00			
897	667 883,65	1 456 537,13		25,00			
898	667 880,75	1 456 531,37		25,00			
899	667 890,85	1 456 524,51		25,00			
900	667 929,86	1 456 486,69		25,00			
901	667 929,14	1 456 485,60		25,00			
902	667 932,79	1 456 482,15		25,00			
903	667 933,81	1 456 483,33		25,00			
904	667 945,04	1 456 472,55		25,00			
892	667 960,84	1 456 485,10		25,00			
Терзона И(41)							
905	669 092,36	1 456 536,15	Картометрический метод	25,00	—		
906	669 084,15	1 456 550,70		25,00			
907	669 081,54	1 456 550,14		25,00			
908	669 090,30	1 456 534,78		25,00			
905	669 092,36	1 456 536,15		25,00			
Терзона И(42)							
909	669 337,36	1 456 472,69	Картометрический метод	25,00	—		
910	669 326,79	1 456 474,76		25,00			
911	669 281,95	1 456 459,77		25,00			
912	669 270,89	1 456 447,07		25,00			
913	669 237,87	1 456 422,69		25,00			
914	669 181,46	1 456 398,04		25,00			
915	669 179,28	1 456 400,99		25,00			
916	669 237,39	1 456 425,49		25,00			
917	669 269,17	1 456 448,59		25,00			
918	669 281,30	1 456 460,67		25,00			
919	669 321,14	1 456 475,45		25,00			
920	669 334,21	1 456 477,48		25,00			
909	669 337,36	1 456 472,69		25,00			
3. Сведения о характерных точках части (частей) границы объекта							
1	2	3		4		5	6
—	—	—	—	—	—		

Раздел 3

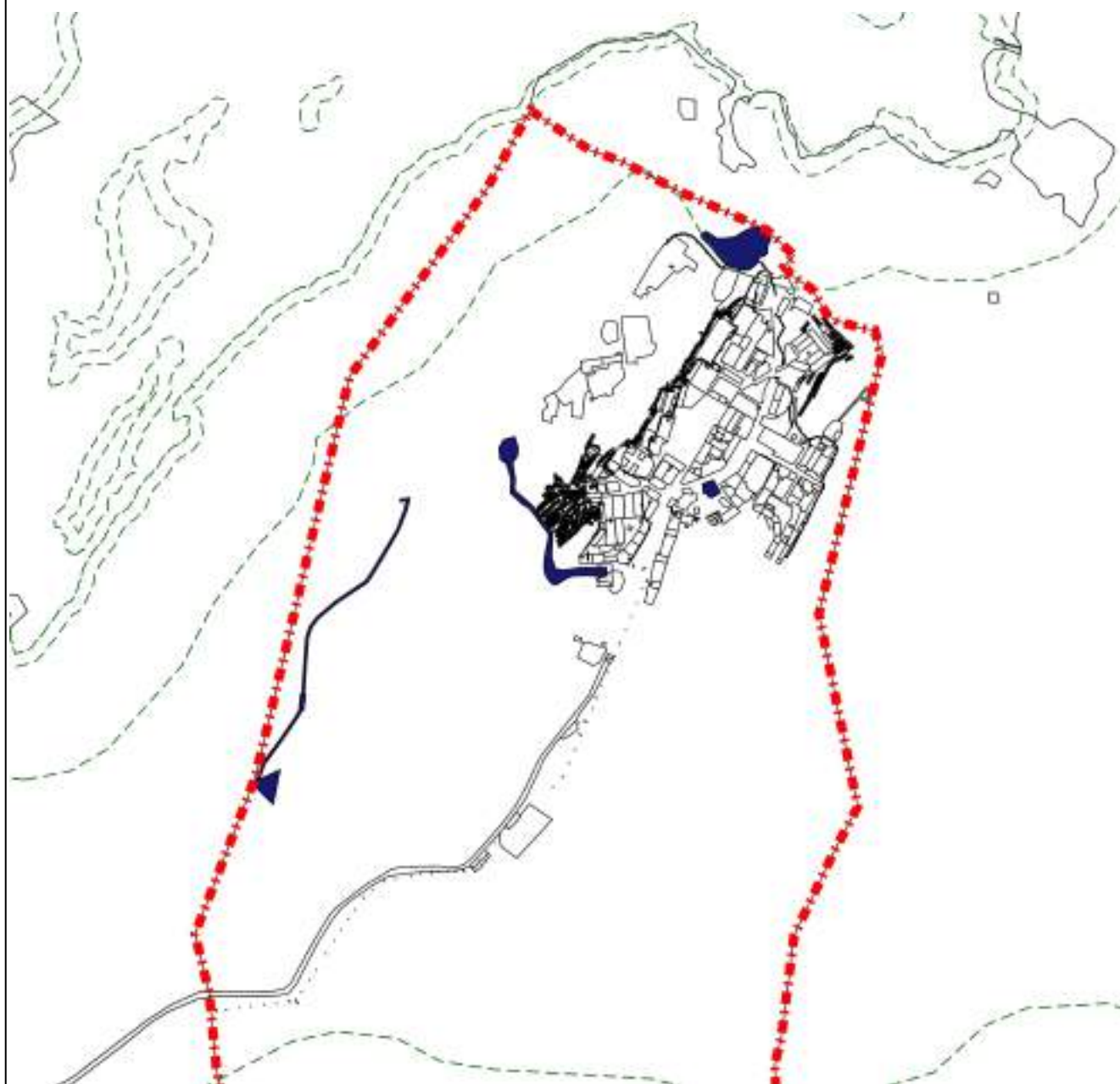
Сведения о местоположении измененных (уточненных) границ объекта

1. Система координат МСК-51

2. Сведения о характерных точках границ объекта





Обозначение характерных точек границы	Существующие координаты, м		Измененные (уточненные) координаты, м		Метод определения координат характерной точки	Средняя квадратическая погрешность положения характерной точки (Mt), м	Описание обозначения точки на местности (при наличии)
	X	Y	X	Y			
1	2	3	4	5	6	7	8
—	—	—	—	—	—	—	—
3. Сведения о характерных точках части (частей) границы объекта							
1	2	3	4	5	6	7	8
—	—	—	—	—	—	—	—

Раздел 4
План границ объекта



Масштаб 1:25 000

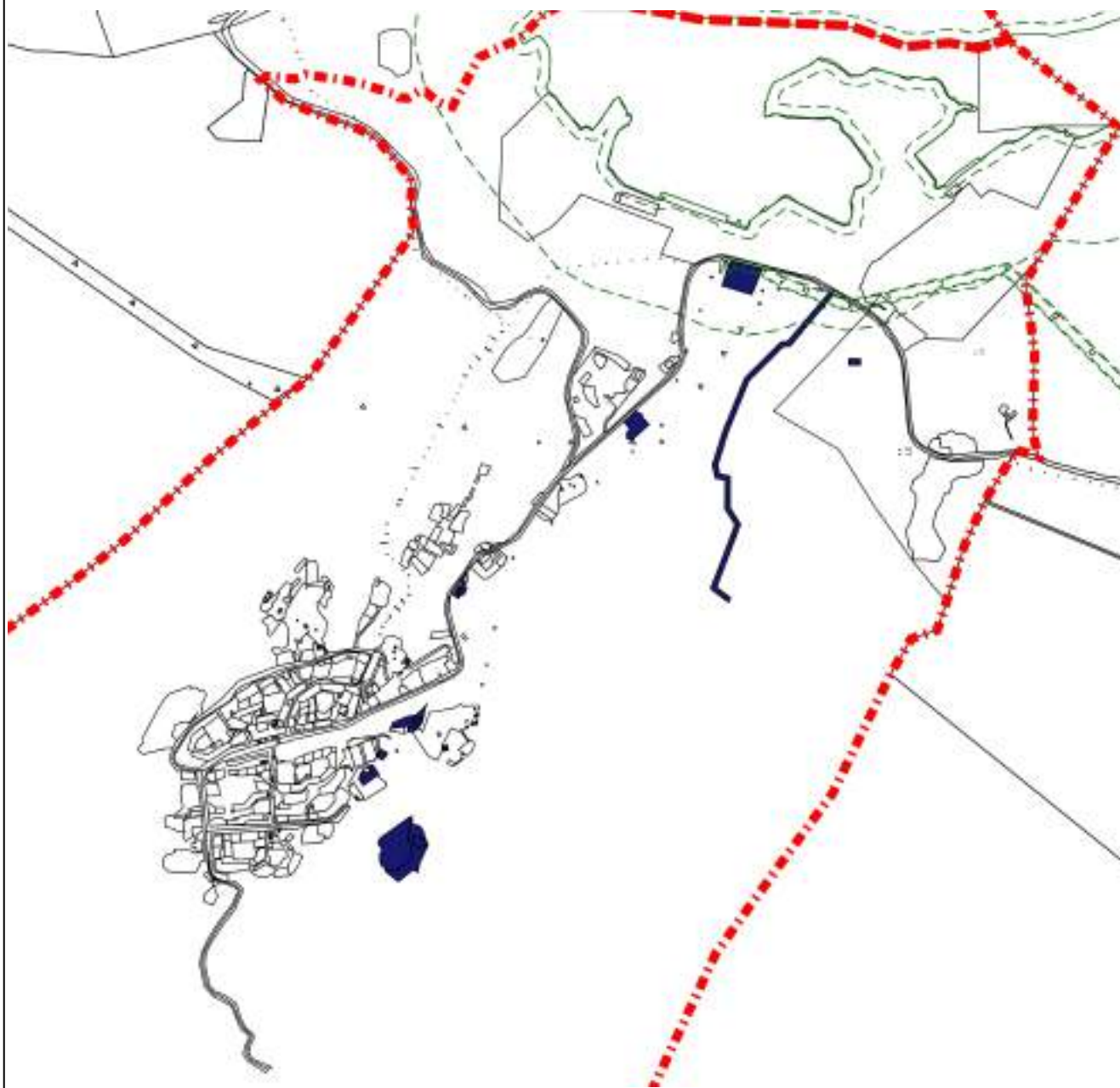
Используемые условные знаки и обозначения:

-  - Граница муниципального образования
-  - Границы земельного участка
-  - Граница населенного пункта
-  - Зона размещения объектов инженерной инфраструктуры (И)

Подпись _____ Дата « 22 » _____ апреля 20 22 г.





Место для оттиска печати (при наличии) лица, составившего описание местоположения границ объекта

Раздел 4
План границ объекта



Масштаб 1:30 000

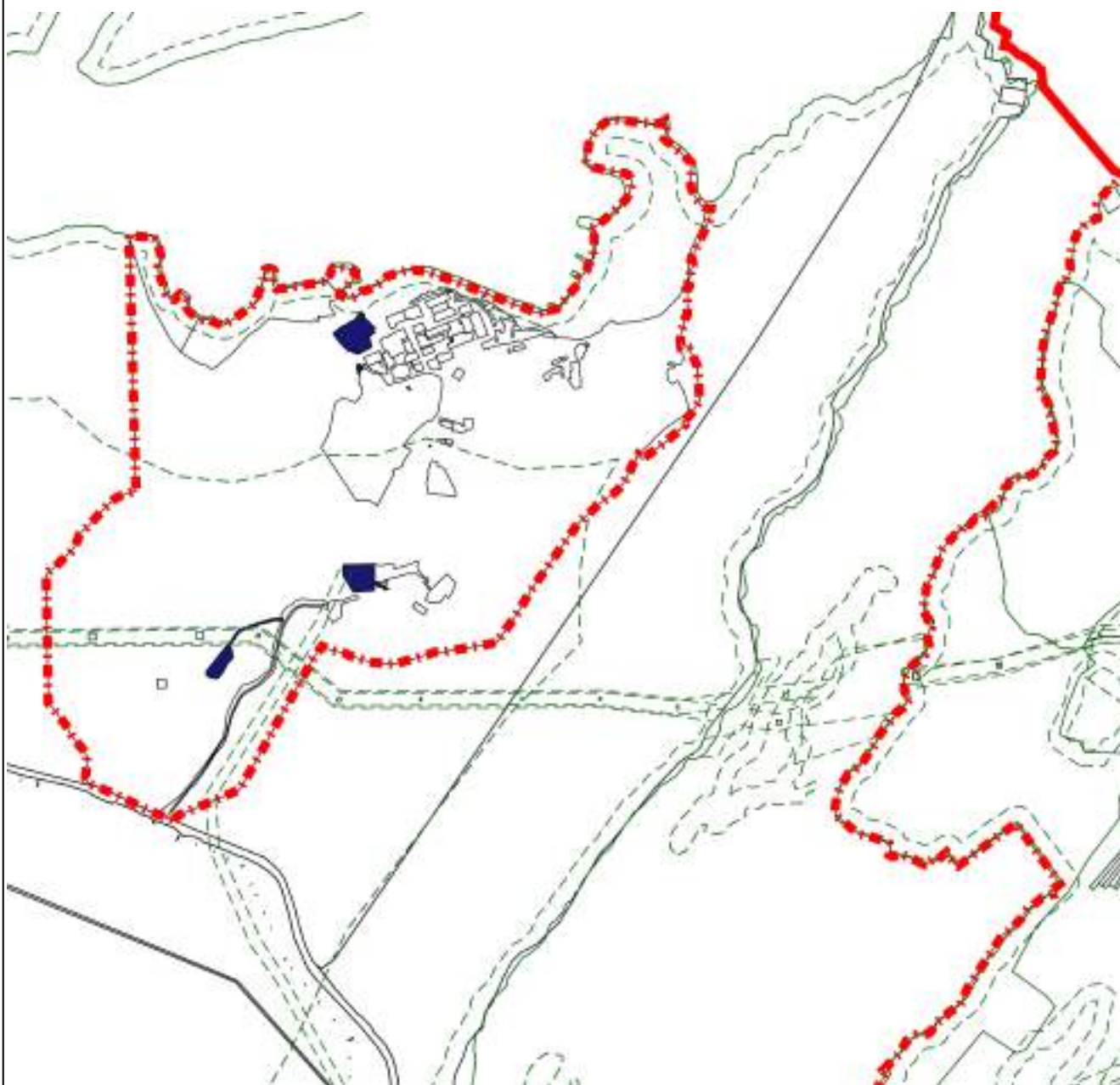
Используемые условные знаки и обозначения:

-  - Граница муниципального образования
-  - Границы земельного участка
-  - Граница населенного пункта
-  - Зона размещения объектов инженерной инфраструктуры (И)

Подпись _____ Дата « 22 » апреля 20 22 г.

Место для оттиска печати (при наличии) лица, составившего описание местоположения границ объекта

Раздел 4
План границ объекта



Масштаб 1:20 000

Используемые условные знаки и обозначения:



- Граница муниципального образования



- Границы земельного участка



- Граница населенного пункта

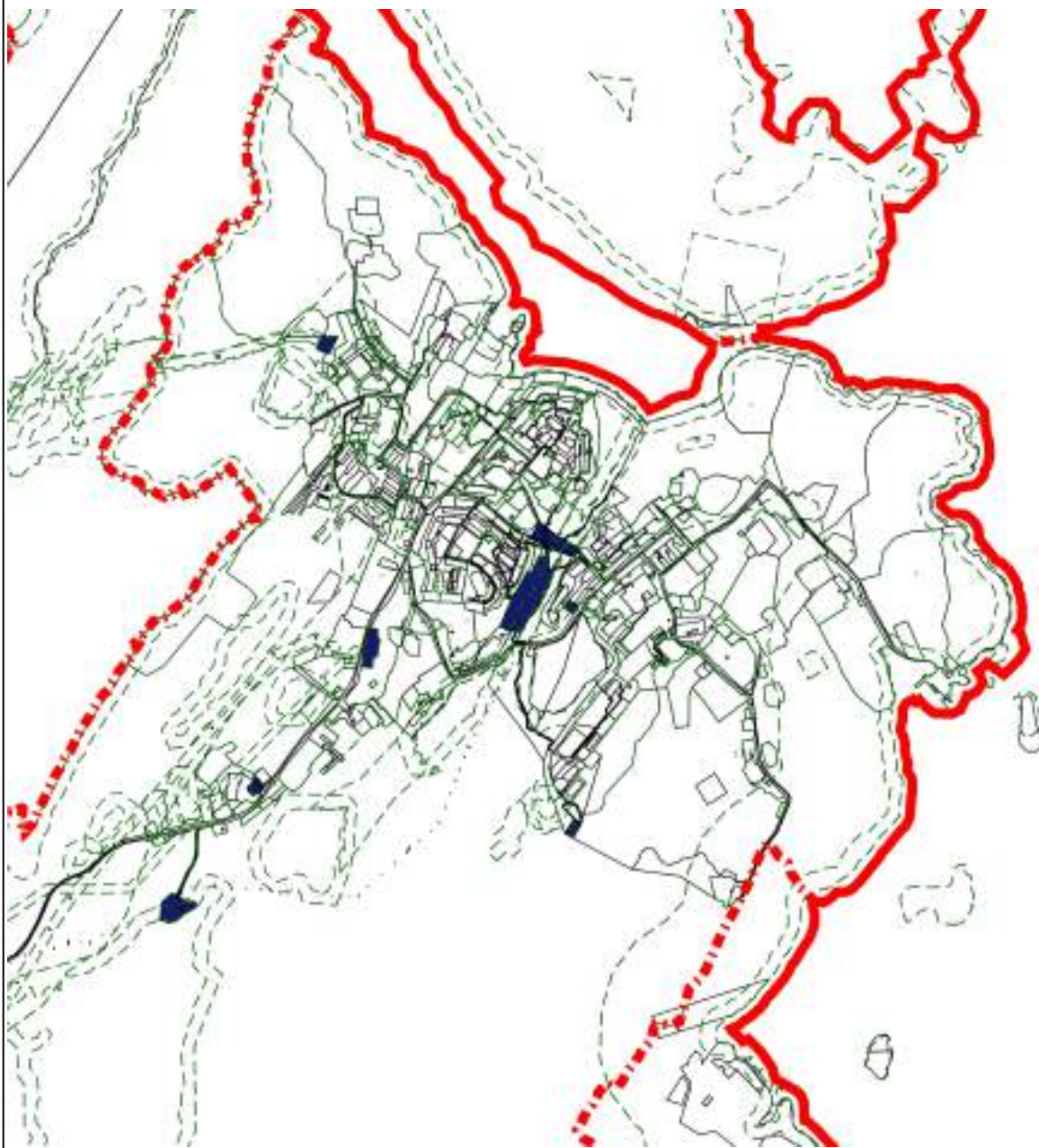


- Зона размещения объектов инженерной инфраструктуры (И)

Подпись _____ Дата « 22 » апреля 20 22 г.

Место для оттиска печати (при наличии) лица, составившего описание местоположения границ объекта

Раздел 4
План границ объекта



Масштаб 1:30 000

Используемые условные знаки и обозначения:



- Граница муниципального образования



- Границы земельного участка



- Граница населенного пункта



- Зона размещения объектов инженерной инфраструктуры (И)

Подпись _____ Дата « 22 » _____ апреля 20 22 г.

Место для оттиска печати (при наличии) лица, составившего описание местоположения границ объекта

Прохождение границы		Описание прохождения границы
от точки	до точки	
1	2	3
—	—	—

ОПИСАНИЕ МЕСТОПОЛОЖЕНИЯ ГРАНИЦ
Зона делового, общественного и коммерческого назначения (О1)

(наименование объекта, местоположение границ которого описано (далее - объект))

Раздел 1

Сведения об объекте		
№ п/п	Характеристики объекта	Описание характеристик
1	2	3
1	Местоположение объекта	Мурманская область, г ЗАТО Александровск
2	Площадь объекта ± величина погрешности определения площади ($P \pm \Delta P$)	158 182 м ² ± 25 м ²
3	Иные характеристики объекта	Вид объекта реестра границ: Территориальная зона

Раздел 2

Сведения о местоположении границ объекта

1. Система координат МСК-51

2. Сведения о характерных точках границ объекта

Обозначение характерных точек границ	Координаты, м		Метод определения координат характерной точки	Средняя квадратическая погрешность положения характерной точки (Mt), м	Описание обозначения точки на местности (при наличии)
	X	Y			
1	2	3	4	5	6
Терзона О1(1)					
1	668 068,08	1 447 787,00	Картометрический метод	25,00	—
2	668 069,17	1 447 805,53		25,00	
3	668 052,19	1 447 806,23		25,00	
4	668 050,93	1 447 787,55		25,00	
5	668 053,45	1 447 787,47		25,00	
6	668 061,18	1 447 787,22		25,00	
1	668 068,08	1 447 787,00		25,00	
Терзона О1(2)					
7	668 228,46	1 447 818,29	Картометрический метод	25,00	—
8	668 228,55	1 447 835,50		25,00	
9	668 215,88	1 447 836,30		25,00	
10	668 215,89	1 447 830,36		25,00	
11	668 211,62	1 447 830,41		25,00	
12	668 211,59	1 447 814,40		25,00	
13	668 213,75	1 447 814,17		25,00	
14	668 216,54	1 447 811,18		25,00	
15	668 218,74	1 447 813,23		25,00	
16	668 221,49	1 447 818,22		25,00	
7	668 228,46	1 447 818,29		25,00	
Терзона О1(3)					
17	667 880,04	1 454 672,06	Картометрический метод	25,00	—
18	667 840,26	1 454 689,45		25,00	
19	667 838,96	1 454 705,94		25,00	
20	667 828,29	1 454 707,81		25,00	
21	667 815,58	1 454 643,90		25,00	
22	667 829,56	1 454 641,50		25,00	
23	667 858,67	1 454 636,52		25,00	
17	667 880,04	1 454 672,06		25,00	
Терзона О1(4)					
24	668 477,12	1 455 485,71	Картометрический метод	25,00	—
25	668 468,90	1 455 495,03		25,00	
26	668 467,86	1 455 494,12		25,00	
27	668 432,73	1 455 463,41		25,00	
28	668 440,41	1 455 453,68		25,00	
24	668 477,12	1 455 485,71		25,00	
Терзона О1(5)					
29	669 214,02	1 455 798,29	Картометрический метод	25,00	—
30	669 204,63	1 455 820,47		25,00	
31	669 174,64	1 455 807,78		25,00	
32	669 184,02	1 455 785,60		25,00	
29	669 214,02	1 455 798,29		25,00	
Терзона О1(6)					
33	668 031,82	1 447 782,89	Картометрический метод	25,00	—
34	668 046,37	1 447 782,78		25,00	
35	668 045,74	1 447 804,51		25,00	
36	668 032,12	1 447 805,14		25,00	

Раздел 2

Сведения о местоположении границ объекта					
1	2	3	4	5	6
33	668 031,82	1 447 782,89	Картометрический метод	25,00	—
Терзона О1(7)					
37	667 813,67	1 447 337,65	Картометрический метод	25,00	—
38	667 805,47	1 447 452,38		25,00	
39	667 813,85	1 447 472,45		25,00	
40	667 839,28	1 447 487,43		25,00	
41	667 859,75	1 447 492,52		25,00	
42	667 861,84	1 447 508,17		25,00	
43	667 814,97	1 447 530,45		25,00	
44	667 790,21	1 447 536,22		25,00	
45	667 779,11	1 447 554,69		25,00	
46	667 766,72	1 447 574,64		25,00	
47	667 740,85	1 447 649,07		25,00	
48	667 728,61	1 447 662,48		25,00	
49	667 718,75	1 447 665,17		25,00	
50	667 659,68	1 447 640,19		25,00	
51	667 655,34	1 447 613,12		25,00	
52	667 650,94	1 447 582,60		25,00	
53	667 656,01	1 447 549,19		25,00	
54	667 673,01	1 447 509,14		25,00	
55	667 691,18	1 447 505,31		25,00	
56	667 703,54	1 447 500,94		25,00	
57	667 730,85	1 447 504,29		25,00	
58	667 734,65	1 447 525,20		25,00	
59	667 747,95	1 447 537,15		25,00	
60	667 772,22	1 447 540,94		25,00	
61	667 767,79	1 447 532,08		25,00	
62	667 783,41	1 447 522,92		25,00	
63	667 788,77	1 447 518,22		25,00	
64	667 793,60	1 447 509,67		25,00	
65	667 805,24	1 447 511,26		25,00	
66	667 797,36	1 447 493,34		25,00	
67	667 786,91	1 447 469,45		25,00	
68	667 775,51	1 447 428,63		25,00	
69	667 799,26	1 447 388,80		25,00	
70	667 805,91	1 447 386,81		25,00	
71	667 810,66	1 447 348,98		25,00	
37	667 813,67	1 447 337,65		25,00	
Терзона О1(8)					
72	668 934,86	1 447 995,60	Картометрический метод	25,00	—
73	668 921,36	1 447 990,35		25,00	
74	668 879,28	1 448 034,29		25,00	
75	668 867,96	1 448 033,01		25,00	
76	668 861,13	1 448 033,76		25,00	
77	668 855,60	1 448 034,37		25,00	
78	668 848,63	1 448 035,13		25,00	
79	668 850,58	1 448 051,61		25,00	
80	668 852,00	1 448 051,42		25,00	
81	668 852,45	1 448 054,86		25,00	
82	668 857,77	1 448 054,16		25,00	
83	668 863,29	1 448 053,43		25,00	
84	668 870,10	1 448 052,53		25,00	
85	668 857,07	1 448 063,70		25,00	
86	668 854,01	1 448 067,14		25,00	
87	668 829,12	1 448 082,92		25,00	

Раздел 2

Сведения о местоположении границ объекта					
1	2	3	4	5	6
88	668 820,46	1 448 070,93	Картометрический метод	25,00	—
89	668 803,73	1 448 025,32		25,00	
90	668 793,90	1 447 995,28		25,00	
91	668 791,64	1 447 975,16		25,00	
92	668 796,45	1 447 955,30		25,00	
93	668 825,31	1 447 945,74		25,00	
94	668 835,13	1 447 949,24		25,00	
95	668 869,50	1 447 943,87		25,00	
96	668 896,93	1 447 933,29		25,00	
97	668 886,29	1 447 949,14		25,00	
98	668 877,57	1 447 957,66		25,00	
99	668 885,14	1 447 965,35		25,00	
100	668 893,76	1 447 956,77		25,00	
72	668 934,86	1 447 995,60		25,00	
Терзона О1(9)					
101	668 467,37	1 455 396,73	Картометрический метод	25,00	—
102	668 416,96	1 455 461,15		25,00	
103	668 400,66	1 455 448,07		25,00	
104	668 303,08	1 455 369,94		25,00	
105	668 345,50	1 455 339,96		25,00	
106	668 364,51	1 455 317,94		25,00	
107	668 405,99	1 455 345,45		25,00	
108	668 448,41	1 455 390,78		25,00	
109	668 464,34	1 455 394,29		25,00	
101	668 467,37	1 455 396,73		25,00	
Терзона О1(10)					
110	669 346,85	1 456 239,65	Картометрический метод	25,00	—
111	669 327,04	1 456 264,23		25,00	
112	669 306,52	1 456 248,27		25,00	
113	669 291,71	1 456 236,15		25,00	
114	669 299,89	1 456 226,18		25,00	
115	669 295,91	1 456 222,51		25,00	
116	669 244,05	1 456 287,16		25,00	
117	669 203,02	1 456 252,99		25,00	
118	669 193,35	1 456 245,03		25,00	
119	669 227,79	1 456 203,08		25,00	
120	669 247,24	1 456 180,37		25,00	
121	669 275,62	1 456 144,49		25,00	
122	669 281,41	1 456 137,44		25,00	
123	669 293,09	1 456 124,04		25,00	
124	669 313,80	1 456 107,71		25,00	
125	669 308,25	1 456 117,30		25,00	
126	669 312,57	1 456 118,73		25,00	
127	669 309,21	1 456 136,87		25,00	
128	669 293,44	1 456 156,96		25,00	
129	669 278,37	1 456 180,35		25,00	
130	669 312,58	1 456 210,68		25,00	
131	669 327,39	1 456 222,81		25,00	
110	669 346,85	1 456 239,65		25,00	
Терзона О1(11)					
132	668 314,43	1 447 581,48	Картометрический метод	25,00	—
133	668 296,20	1 447 600,47		25,00	
134	668 284,88	1 447 603,28		25,00	
135	668 252,85	1 447 606,68		25,00	
136	668 228,24	1 447 572,94		25,00	

Раздел 2

Сведения о местоположении границ объекта					
1	2	3	4	5	6
137	668 168,12	1 447 582,10	Картометрический метод	25,00	—
138	668 163,58	1 447 523,19		25,00	
139	668 164,48	1 447 517,43		25,00	
140	668 216,83	1 447 512,19		25,00	
141	668 224,72	1 447 511,66		25,00	
142	668 225,81	1 447 529,97		25,00	
143	668 232,46	1 447 528,62		25,00	
144	668 241,66	1 447 528,16		25,00	
145	668 240,18	1 447 511,50		25,00	
146	668 258,80	1 447 511,51		25,00	
147	668 283,69	1 447 542,17		25,00	
148	668 291,40	1 447 553,01		25,00	
149	668 295,76	1 447 552,00		25,00	
150	668 306,16	1 447 561,12		25,00	
132	668 314,43	1 447 581,48	25,00		
Терзона О1(12)					
151	674 575,87	1 450 714,28	Картометрический метод	25,00	—
164	674 570,06	1 450 691,82		25,00	
163	674 560,60	1 450 662,96		25,00	
162	674 518,83	1 450 643,53		25,00	
161	674 527,00	1 450 621,79		25,00	
160	674 496,43	1 450 605,54		25,00	
159	674 492,98	1 450 611,98		25,00	
158	674 491,12	1 450 620,02		25,00	
157	674 492,03	1 450 620,49		25,00	
156	674 494,73	1 450 621,43		25,00	
155	674 493,84	1 450 623,26		25,00	
154	674 492,46	1 450 626,08		25,00	
153	674 453,88	1 450 736,61		25,00	
152	674 568,37	1 450 724,33		25,00	
151	674 575,87	1 450 714,28	25,00		
Вырез 1 из 1					
165	674 468,70	1 450 712,04	Картометрический метод	25,00	—
166	674 489,35	1 450 711,68		25,00	
167	674 489,67	1 450 730,58		25,00	
168	674 469,04	1 450 731,83		25,00	
165	674 468,70	1 450 712,04		25,00	
Терзона О1(13)					
165	674 468,70	1 450 712,04	Картометрический метод	25,00	—
166	674 489,35	1 450 711,68		25,00	
167	674 489,67	1 450 730,58		25,00	
168	674 469,04	1 450 731,83		25,00	
165	674 468,70	1 450 712,04		25,00	
Терзона О1(14)					
169	668 962,50	1 448 646,69	Картометрический метод	25,00	—
170	668 897,51	1 448 667,14		25,00	
171	668 893,00	1 448 668,39		25,00	
172	668 892,61	1 448 664,12		25,00	
173	668 882,32	1 448 570,71		25,00	
174	668 871,62	1 448 535,93		25,00	
175	668 886,47	1 448 522,19		25,00	
176	668 891,40	1 448 526,74		25,00	
177	668 905,22	1 448 519,34		25,00	
178	668 943,27	1 448 561,77		25,00	
169	668 962,50	1 448 646,69		25,00	

Раздел 2

Сведения о местоположении границ объекта					
1	2	3	4	5	6
Терзона О1(15)					
179	669 598,33	1 455 542,83	Картометрический метод	25,00	—
180	669 595,75	1 455 550,37		25,00	
181	669 592,43	1 455 555,22		25,00	
182	669 594,06	1 455 576,20		25,00	
183	669 561,04	1 455 577,82		25,00	
184	669 562,13	1 455 615,32		25,00	
185	669 538,43	1 455 606,58		25,00	
186	669 518,61	1 455 605,50		25,00	
187	669 506,52	1 455 599,50		25,00	
188	669 504,90	1 455 609,71		25,00	
189	669 504,24	1 455 630,08		25,00	
190	669 493,97	1 455 646,37		25,00	
191	669 489,57	1 455 653,35		25,00	
192	669 488,46	1 455 655,94		25,00	
193	669 488,62	1 455 658,35		25,00	
194	669 486,98	1 455 657,05		25,00	
195	669 479,37	1 455 651,07		25,00	
196	669 466,65	1 455 667,50		25,00	
197	669 463,69	1 455 656,03		25,00	
198	669 462,92	1 455 653,04		25,00	
199	669 460,18	1 455 649,66		25,00	
200	669 437,38	1 455 614,59		25,00	
201	669 453,81	1 455 592,87		25,00	
202	669 477,11	1 455 574,25		25,00	
203	669 486,03	1 455 562,80		25,00	
204	669 502,94	1 455 569,44		25,00	
205	669 509,68	1 455 573,73		25,00	
206	669 519,04	1 455 579,16		25,00	
207	669 549,22	1 455 577,44		25,00	
208	669 555,75	1 455 571,21		25,00	
209	669 554,90	1 455 556,62		25,00	
210	669 555,57	1 455 513,50		25,00	
211	669 585,39	1 455 514,53	25,00		
212	669 586,31	1 455 535,12	25,00		
213	669 587,38	1 455 545,80	25,00		
179	669 598,33	1 455 542,83	25,00		
Терзона О1(16)					
214	669 758,20	1 455 602,60	Картометрический метод	25,00	—
215	669 752,48	1 455 652,48		25,00	
216	669 738,19	1 455 661,69		25,00	
217	669 721,21	1 455 674,55		25,00	
218	669 712,20	1 455 670,35		25,00	
219	669 707,20	1 455 668,42		25,00	
220	669 703,43	1 455 666,91		25,00	
221	669 696,13	1 455 663,28		25,00	
222	669 692,90	1 455 662,55		25,00	
223	669 685,35	1 455 664,93		25,00	
224	669 680,02	1 455 669,55		25,00	
225	669 677,24	1 455 668,89		25,00	
226	669 677,11	1 455 660,89		25,00	
227	669 675,00	1 455 614,00		25,00	
228	669 674,00	1 455 601,00		25,00	
229	669 673,69	1 455 570,94		25,00	
230	669 706,94	1 455 586,41		25,00	

Раздел 2

Сведения о местоположении границ объекта					
1	2	3	4	5	6
231	669 711,06	1 455 594,35	Картометрический метод	25,00	—
214	669 758,20	1 455 602,60		25,00	
Терзона О1(17)					
232	675 116,21	1 450 951,36	Картометрический метод	25,00	—
233	675 088,27	1 451 001,58		25,00	
234	675 048,43	1 450 978,57		25,00	
235	675 057,61	1 450 963,34		25,00	
236	675 048,30	1 450 957,73		25,00	
237	675 029,54	1 450 947,06		25,00	
238	675 014,18	1 450 935,93		25,00	
239	675 007,35	1 450 933,54		25,00	
240	675 006,74	1 450 934,59		25,00	
241	675 004,42	1 450 932,75		25,00	
242	675 005,10	1 450 931,77		25,00	
243	675 003,06	1 450 929,94		25,00	
244	675 002,19	1 450 924,01		25,00	
245	675 005,69	1 450 916,92		25,00	
246	675 009,28	1 450 911,10		25,00	
247	675 011,75	1 450 908,95		25,00	
248	675 015,35	1 450 907,91		25,00	
249	675 021,54	1 450 910,12		25,00	
250	675 030,75	1 450 914,21		25,00	
251	675 035,99	1 450 904,71		25,00	
252	675 080,70	1 450 931,43		25,00	
253	675 087,50	1 450 935,44		25,00	
232	675 116,21	1 450 951,36		25,00	
Терзона О1(18)					
254	668 885,10	1 456 619,55	Картометрический метод	25,00	—
255	668 871,75	1 456 622,42		25,00	
256	668 866,63	1 456 623,16		25,00	
257	668 855,02	1 456 639,53		25,00	
258	668 848,64	1 456 653,73		25,00	
259	668 829,59	1 456 650,63		25,00	
260	668 794,97	1 456 636,97		25,00	
261	668 792,08	1 456 619,22		25,00	
262	668 795,32	1 456 608,76		25,00	
263	668 797,94	1 456 603,92		25,00	
264	668 822,87	1 456 573,52		25,00	
265	668 828,92	1 456 570,43		25,00	
266	668 843,98	1 456 573,79		25,00	
267	668 852,93	1 456 577,05		25,00	
268	668 871,12	1 456 595,17		25,00	
254	668 885,10	1 456 619,55		25,00	
Терзона О1(19)					
269	668 314,92	1 448 446,59	Картометрический метод	25,00	—
270	668 292,76	1 448 502,53		25,00	
271	668 222,93	1 448 472,27		25,00	
272	668 245,43	1 448 415,63		25,00	
269	668 314,92	1 448 446,59		25,00	
Терзона О1(20)					
273	668 460,85	1 447 520,43	Картометрический метод	25,00	—
274	668 449,44	1 447 529,29		25,00	
275	668 446,83	1 447 526,13		25,00	
276	668 412,90	1 447 552,70		25,00	
277	668 376,35	1 447 504,97		25,00	

Раздел 2

Сведения о местоположении границ объекта					
1	2	3	4	5	6
278	668 389,25	1 447 463,13	Картометрический метод	25,00	—
279	668 423,88	1 447 474,48		25,00	
280	668 435,35	1 447 488,10		25,00	
273	668 460,85	1 447 520,43		25,00	
Терзона О1(21)					
281	674 736,10	1 450 435,23	Картометрический метод	25,00	—
282	674 724,90	1 450 454,10		25,00	
283	674 712,49	1 450 445,69		25,00	
284	674 704,10	1 450 440,00		25,00	
285	674 692,43	1 450 434,99		25,00	
286	674 689,38	1 450 434,20		25,00	
287	674 658,87	1 450 426,28		25,00	
288	674 647,83	1 450 418,76		25,00	
289	674 628,88	1 450 406,62		25,00	
290	674 628,36	1 450 400,92		25,00	
291	674 645,56	1 450 372,41		25,00	
292	674 651,46	1 450 376,68		25,00	
293	674 657,06	1 450 369,33		25,00	
294	674 705,75	1 450 405,12		25,00	
295	674 713,03	1 450 408,70		25,00	
296	674 731,71	1 450 423,99		25,00	
297	674 728,11	1 450 428,48		25,00	
281	674 736,10	1 450 435,23	25,00		
Терзона О1(22)					
298	670 880,16	1 453 154,59	Картометрический метод	25,00	—
299	670 853,16	1 453 164,77		25,00	
300	670 825,07	1 453 095,63		25,00	
301	670 825,49	1 453 085,15		25,00	
302	670 820,37	1 453 070,00		25,00	
303	670 827,47	1 453 056,33		25,00	
304	670 838,42	1 453 042,13		25,00	
305	670 843,33	1 453 051,52		25,00	
306	670 852,86	1 453 060,92		25,00	
307	670 866,60	1 453 076,75		25,00	
308	670 874,70	1 453 096,94		25,00	
309	670 870,13	1 453 099,08		25,00	
310	670 873,06	1 453 106,27		25,00	
311	670 874,86	1 453 110,59		25,00	
312	670 865,35	1 453 114,80		25,00	
298	670 880,16	1 453 154,59		25,00	
Терзона О1(23)					
313	668 625,40	1 448 019,24	Картометрический метод	25,00	—
314	668 622,13	1 448 021,42		25,00	
315	668 570,96	1 448 030,98		25,00	
316	668 566,28	1 448 032,64		25,00	
317	668 560,11	1 448 031,50		25,00	
318	668 554,15	1 448 022,81		25,00	
319	668 556,42	1 448 018,32		25,00	
320	668 553,23	1 448 000,65		25,00	
321	668 552,95	1 447 997,53		25,00	
322	668 541,05	1 447 947,70		25,00	
323	668 568,49	1 447 956,55		25,00	
324	668 576,16	1 447 964,53		25,00	
325	668 582,44	1 447 990,10		25,00	
326	668 573,94	1 447 995,29		25,00	

Раздел 2

Сведения о местоположении границ объекта					
1	2	3	4	5	6
327	668 585,97	1 448 002,44	Картометрический метод	25,00	—
328	668 596,95	1 448 000,04		25,00	
329	668 607,63	1 447 995,96		25,00	
330	668 614,72	1 447 990,43		25,00	
331	668 625,35	1 448 005,80		25,00	
313	668 625,40	1 448 019,24		25,00	
Терзона О1(24)					
332	674 267,99	1 450 981,24	Картометрический метод	25,00	—
333	674 235,72	1 450 998,28		25,00	
334	674 227,24	1 451 005,49		25,00	
335	674 227,89	1 451 021,22		25,00	
336	674 221,37	1 451 028,43		25,00	
337	674 185,18	1 450 988,78		25,00	
338	674 186,49	1 450 974,69		25,00	
339	674 214,85	1 450 950,44		25,00	
340	674 232,13	1 450 953,39		25,00	
332	674 267,99	1 450 981,24		25,00	
Терзона О1(25)					
341	670 147,50	1 452 958,82	Картометрический метод	25,00	—
342	670 139,54	1 452 960,59		25,00	
343	670 125,95	1 452 911,38		25,00	
344	670 119,61	1 452 909,36		25,00	
345	670 119,05	1 452 904,73		25,00	
346	670 111,06	1 452 905,24		25,00	
347	670 083,32	1 452 905,08		25,00	
348	670 064,87	1 452 879,12		25,00	
349	670 074,23	1 452 874,68		25,00	
350	670 083,34	1 452 864,10		25,00	
351	670 099,72	1 452 869,44		25,00	
352	670 109,56	1 452 863,45		25,00	
353	670 119,33	1 452 863,22		25,00	
354	670 128,94	1 452 863,06		25,00	
355	670 134,77	1 452 885,26		25,00	
356	670 135,81	1 452 894,84		25,00	
357	670 130,96	1 452 896,54		25,00	
358	670 134,41	1 452 911,87		25,00	
359	670 141,80	1 452 925,15		25,00	
360	670 144,99	1 452 934,30		25,00	
361	670 147,33	1 452 944,51		25,00	
341	670 147,50	1 452 958,82		25,00	
Терзона О1(26)					
362	669 634,19	1 456 054,36	Картометрический метод	25,00	—
363	669 624,25	1 456 067,72		25,00	
364	669 611,50	1 456 058,23		25,00	
365	669 610,22	1 456 059,96		25,00	
366	669 599,46	1 456 051,33		25,00	
367	669 590,28	1 456 047,78		25,00	
368	669 580,26	1 456 040,25		25,00	
369	669 572,92	1 456 049,51		25,00	
370	669 530,82	1 456 014,72		25,00	
371	669 551,88	1 455 985,01		25,00	
372	669 594,40	1 456 023,46		25,00	
362	669 634,19	1 456 054,36		25,00	
Терзона О1(27)					
373	668 642,98	1 448 303,34	Картометрический метод	25,00	—

Раздел 2

Сведения о местоположении границ объекта					
1	2	3	4	5	6
374	668 597,72	1 448 339,71	Картометрический метод	25,00	—
375	668 580,21	1 448 301,19		25,00	
376	668 574,78	1 448 285,47		25,00	
377	668 607,54	1 448 265,07		25,00	
378	668 619,66	1 448 271,57		25,00	
373	668 642,98	1 448 303,34		25,00	
Терзона О1(28)					
379	667 815,58	1 454 643,90	Картометрический метод	25,00	—
380	667 858,67	1 454 636,52		25,00	
381	667 880,04	1 454 672,06		25,00	
382	667 840,26	1 454 689,45		25,00	
383	667 838,96	1 454 705,94		25,00	
384	667 828,29	1 454 707,81		25,00	
379	667 815,58	1 454 643,90	25,00		
Терзона О1(29)					
385	669 898,00	1 455 502,86	Картометрический метод	25,00	—
386	669 858,24	1 455 533,83		25,00	
387	669 824,61	1 455 490,66		25,00	
388	669 852,28	1 455 469,04		25,00	
389	669 859,84	1 455 472,86		25,00	
390	669 861,83	1 455 476,30		25,00	
391	669 864,38	1 455 480,75		25,00	
392	669 870,28	1 455 478,15		25,00	
393	669 884,97	1 455 485,59		25,00	
385	669 898,00	1 455 502,86		25,00	
Терзона О1(30)					
394	674 528,81	1 450 544,73	Картометрический метод	25,00	—
395	674 515,25	1 450 564,92		25,00	
396	674 507,63	1 450 576,28		25,00	
397	674 476,48	1 450 556,50		25,00	
398	674 474,16	1 450 554,94		25,00	
399	674 451,23	1 450 540,23		25,00	
400	674 449,94	1 450 538,70		25,00	
401	674 445,23	1 450 529,52		25,00	
402	674 443,78	1 450 526,16		25,00	
403	674 451,72	1 450 516,55		25,00	
404	674 463,03	1 450 515,30		25,00	
405	674 460,14	1 450 520,69		25,00	
406	674 462,67	1 450 522,32		25,00	
407	674 466,66	1 450 514,90		25,00	
408	674 503,40	1 450 538,08		25,00	
409	674 511,84	1 450 542,94		25,00	
410	674 515,26	1 450 537,00		25,00	
394	674 528,81	1 450 544,73		25,00	
Терзона О1(31)					
411	669 373,03	1 455 879,75	Картометрический метод	25,00	—
412	669 361,69	1 455 917,12		25,00	
413	669 305,59	1 455 896,52		25,00	
414	669 313,31	1 455 873,79		25,00	
415	669 348,30	1 455 886,51		25,00	
416	669 352,49	1 455 873,92		25,00	
411	669 373,03	1 455 879,75		25,00	
Терзона О1(32)					
417	669 112,00	1 456 798,61	Картометрический метод	25,00	—
418	669 104,13	1 456 805,64		25,00	

Раздел 2

Сведения о местоположении границ объекта					
1	2	3	4	5	6
419	669 100,79	1 456 808,31	Картометрический метод	25,00	—
420	669 089,17	1 456 818,37		25,00	
421	669 053,00	1 456 778,66		25,00	
422	669 054,21	1 456 777,56		25,00	
423	669 070,46	1 456 762,82		25,00	
424	669 076,59	1 456 757,26		25,00	
417	669 112,00	1 456 798,61		25,00	
Терзона О1(33)					
425	669 216,04	1 455 803,18	Картометрический метод	25,00	—
426	669 208,28	1 455 826,89		25,00	
427	669 206,79	1 455 830,96		25,00	
428	669 202,99	1 455 829,01		25,00	
429	669 200,46	1 455 833,65		25,00	
430	669 178,41	1 455 824,50		25,00	
431	669 164,74	1 455 819,71		25,00	
432	669 166,34	1 455 816,18		25,00	
433	669 182,04	1 455 781,63		25,00	
434	669 203,21	1 455 790,02		25,00	
435	669 214,02	1 455 798,29		25,00	
425	669 216,04	1 455 803,18		25,00	
Терзона О1(34)					
436	674 439,69	1 450 761,74	Картометрический метод	25,00	—
437	674 460,12	1 450 795,71		25,00	
438	674 424,03	1 450 823,25		25,00	
439	674 419,45	1 450 826,75		25,00	
440	674 416,43	1 450 811,43		25,00	
441	674 415,82	1 450 798,31		25,00	
442	674 418,62	1 450 785,05		25,00	
443	674 419,91	1 450 782,49		25,00	
444	674 423,36	1 450 775,84		25,00	
445	674 433,50	1 450 763,05		25,00	
446	674 437,31	1 450 759,66		25,00	
436	674 439,69	1 450 761,74		25,00	
Терзона О1(35)					
447	669 025,93	1 456 614,10	Картометрический метод	25,00	—
448	669 022,23	1 456 619,99		25,00	
449	669 021,93	1 456 624,17		25,00	
450	669 023,28	1 456 627,06		25,00	
451	669 023,10	1 456 633,12		25,00	
452	669 008,25	1 456 653,11		25,00	
453	669 005,97	1 456 659,37		25,00	
454	669 000,32	1 456 666,40		25,00	
455	668 994,79	1 456 660,37		25,00	
456	668 981,90	1 456 647,46		25,00	
457	668 988,20	1 456 642,11		25,00	
458	668 993,19	1 456 637,85		25,00	
459	668 994,59	1 456 636,76		25,00	
460	668 990,17	1 456 631,77		25,00	
461	668 983,43	1 456 626,34		25,00	
462	669 012,67	1 456 602,21		25,00	
447	669 025,93	1 456 614,10		25,00	
Терзона О1(36)					
463	673 124,59	1 449 890,17	Картометрический метод	25,00	—
464	673 110,74	1 449 902,40		25,00	
465	673 092,98	1 449 881,56		25,00	

Раздел 2

Сведения о местоположении границ объекта					
1	2	3	4	5	6
466	673 089,90	1 449 884,30	Картометрический метод	25,00	—
467	673 069,04	1 449 857,91		25,00	
468	673 079,19	1 449 849,15		25,00	
463	673 124,59	1 449 890,17		25,00	
Терзона О1(37)					
469	669 698,84	1 456 366,31	Картометрический метод	25,00	—
470	669 685,48	1 456 383,29		25,00	
471	669 646,22	1 456 352,70		25,00	
472	669 654,64	1 456 341,47		25,00	
473	669 680,01	1 456 351,97		25,00	
469	669 698,84	1 456 366,31		25,00	
Терзона О1(38)					
474	673 919,21	1 450 374,04	Картометрический метод	25,00	—
475	673 910,64	1 450 400,11		25,00	
476	673 897,86	1 450 394,13		25,00	
477	673 885,18	1 450 387,46		25,00	
478	673 888,57	1 450 380,16		25,00	
479	673 896,00	1 450 363,99		25,00	
480	673 901,01	1 450 366,40		25,00	
481	673 900,21	1 450 368,78		25,00	
482	673 908,08	1 450 370,97		25,00	
474	673 919,21	1 450 374,04		25,00	
Терзона О1(39)					
483	668 477,12	1 455 485,71	Картометрический метод	25,00	—
484	668 468,90	1 455 495,03		25,00	
485	668 467,86	1 455 494,12		25,00	
486	668 433,47	1 455 464,06		25,00	
487	668 432,73	1 455 463,41		25,00	
488	668 439,03	1 455 455,43		25,00	
489	668 440,41	1 455 453,68		25,00	
483	668 477,12	1 455 485,71		25,00	
Терзона О1(40)					
490	667 815,58	1 454 643,90	Картометрический метод	25,00	—
491	667 823,19	1 454 640,62		25,00	
492	667 851,96	1 454 628,25		25,00	
493	667 858,67	1 454 636,52		25,00	
494	667 829,56	1 454 641,50		25,00	
490	667 815,58	1 454 643,90		25,00	
Терзона О1(41)					
495	668 505,47	1 447 817,66	Картометрический метод	25,00	—
496	668 508,16	1 447 829,27		25,00	
497	668 504,89	1 447 829,89		25,00	
498	668 492,62	1 447 832,23		25,00	
499	668 491,41	1 447 832,46		25,00	
500	668 489,81	1 447 823,80		25,00	
501	668 504,77	1 447 820,79		25,00	
502	668 504,01	1 447 818,06		25,00	
495	668 505,47	1 447 817,66		25,00	
Терзона О1(42)					
503	669 568,74	1 455 799,70	Картометрический метод	25,00	—
504	669 560,09	1 455 803,36		25,00	
505	669 556,81	1 455 796,25		25,00	
506	669 565,66	1 455 792,42		25,00	
503	669 568,74	1 455 799,70		25,00	
Терзона О1(43)					

Раздел 2

Сведения о местоположении границ объекта					
1	2	3	4	5	6
507	669 144,12	1 456 324,57	Картометрический метод	25,00	—
508	669 139,44	1 456 336,29		25,00	
509	669 134,31	1 456 334,17		25,00	
510	669 136,88	1 456 328,06		25,00	
511	669 140,57	1 456 322,86		25,00	
507	669 144,12	1 456 324,57		25,00	
3. Сведения о характерных точках части (частей) границы объекта					
1	2	3	4	5	6
—	—	—	—	—	—

Раздел 3

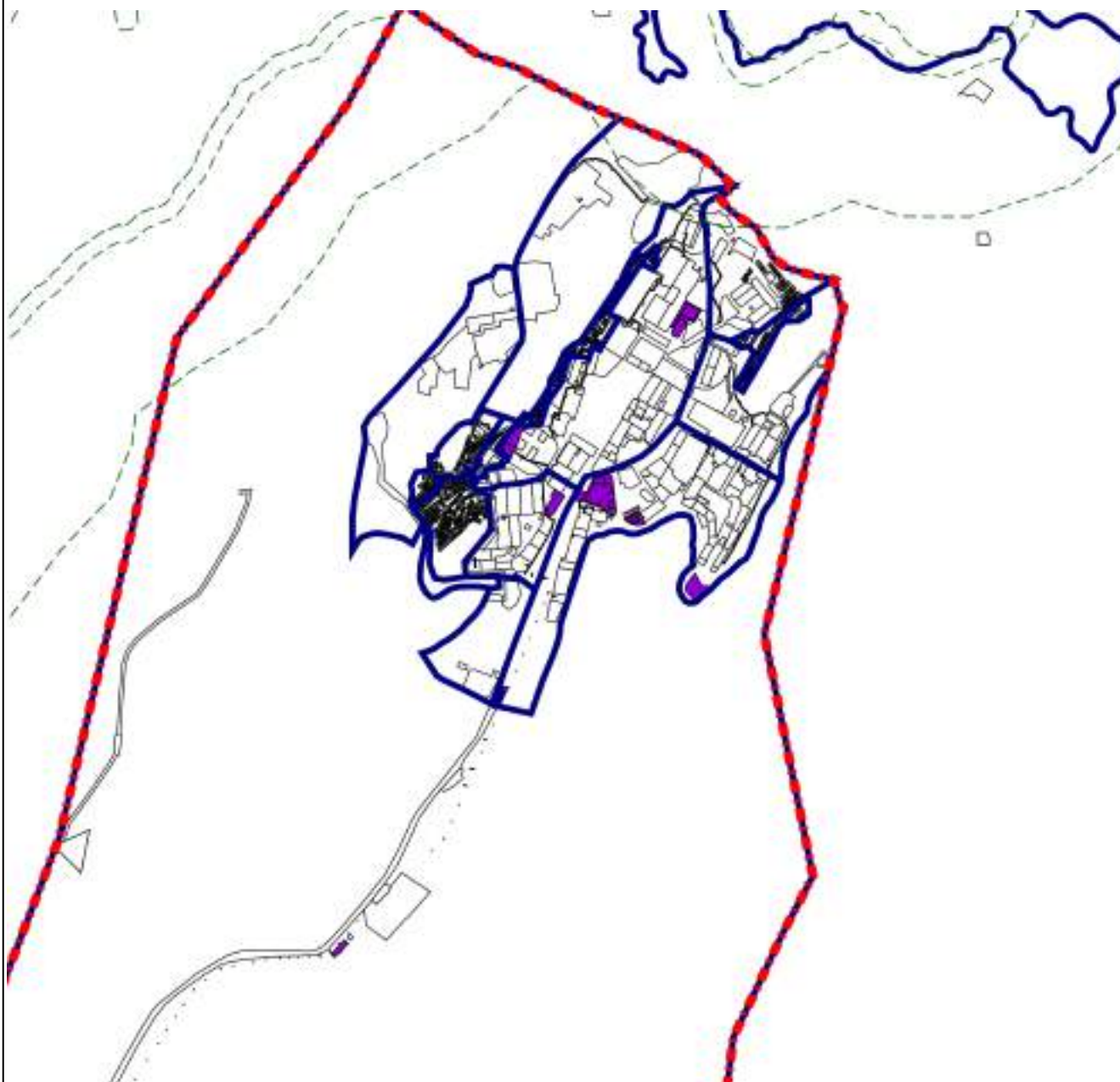
Сведения о местоположении измененных (уточненных) границ объекта

1. Система координат МСК-51

2. Сведения о характерных точках границ объекта

Обозначение характерных точек границы	Существующие координаты, м		Измененные (уточненные) координаты, м		Метод определения координат характерной точки	Средняя квадратическая погрешность положения характерной точки (Mt), м	Описание обозначения точки на местности (при наличии)
	X	Y	X	Y			
1	2	3	4	5	6	7	8
—	—	—	—	—	—	—	—
3. Сведения о характерных точках части (частей) границы объекта							
1	2	3	4	5	6	7	8
—	—	—	—	—	—	—	—

Раздел 4
План границ объекта



Масштаб 1:20 000

Используемые условные знаки и обозначения:



- Граница муниципального образования



- Границы земельного участка



- Граница населенного пункта

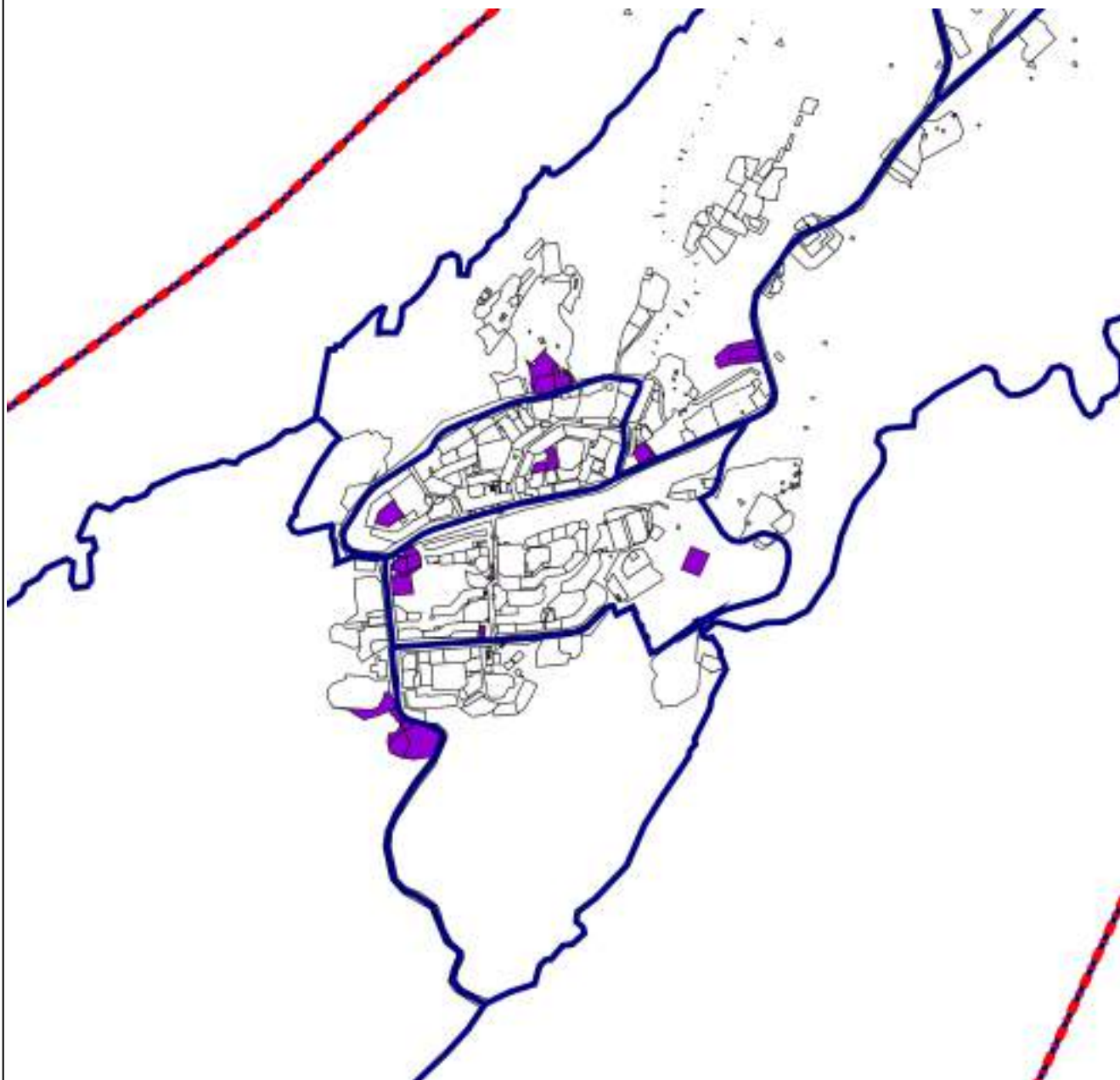


- Зона делового, общественного и коммерческого назначения (O1)

Подпись _____ Дата « 22 » _____ апреля 20 22 г.

Место для оттиска печати (при наличии) лица, составившего описание местоположения границ объекта

Раздел 4
План границ объекта



Масштаб 1:20 000

Используемые условные знаки и обозначения:



- Граница муниципального образования



- Границы земельного участка



- Граница населенного пункта

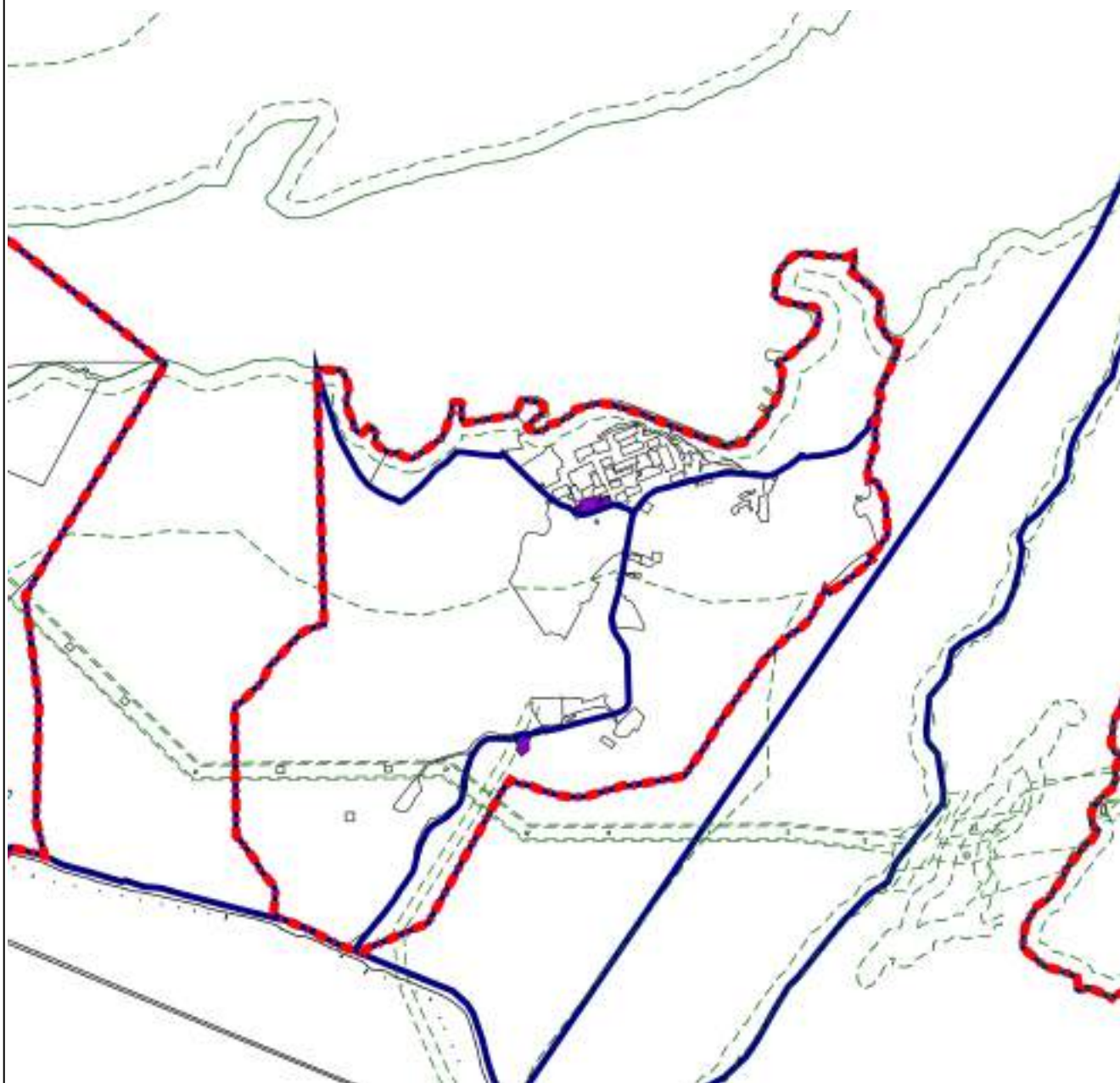


- Зона делового, общественного и коммерческого назначения (O1)

Подпись _____ Дата « 22 » апреля 20 22 г.





Место для оттиска печати (при наличии) лица, составившего описание местоположения границ объекта

Раздел 4
План границ объекта



Масштаб 1:20 000

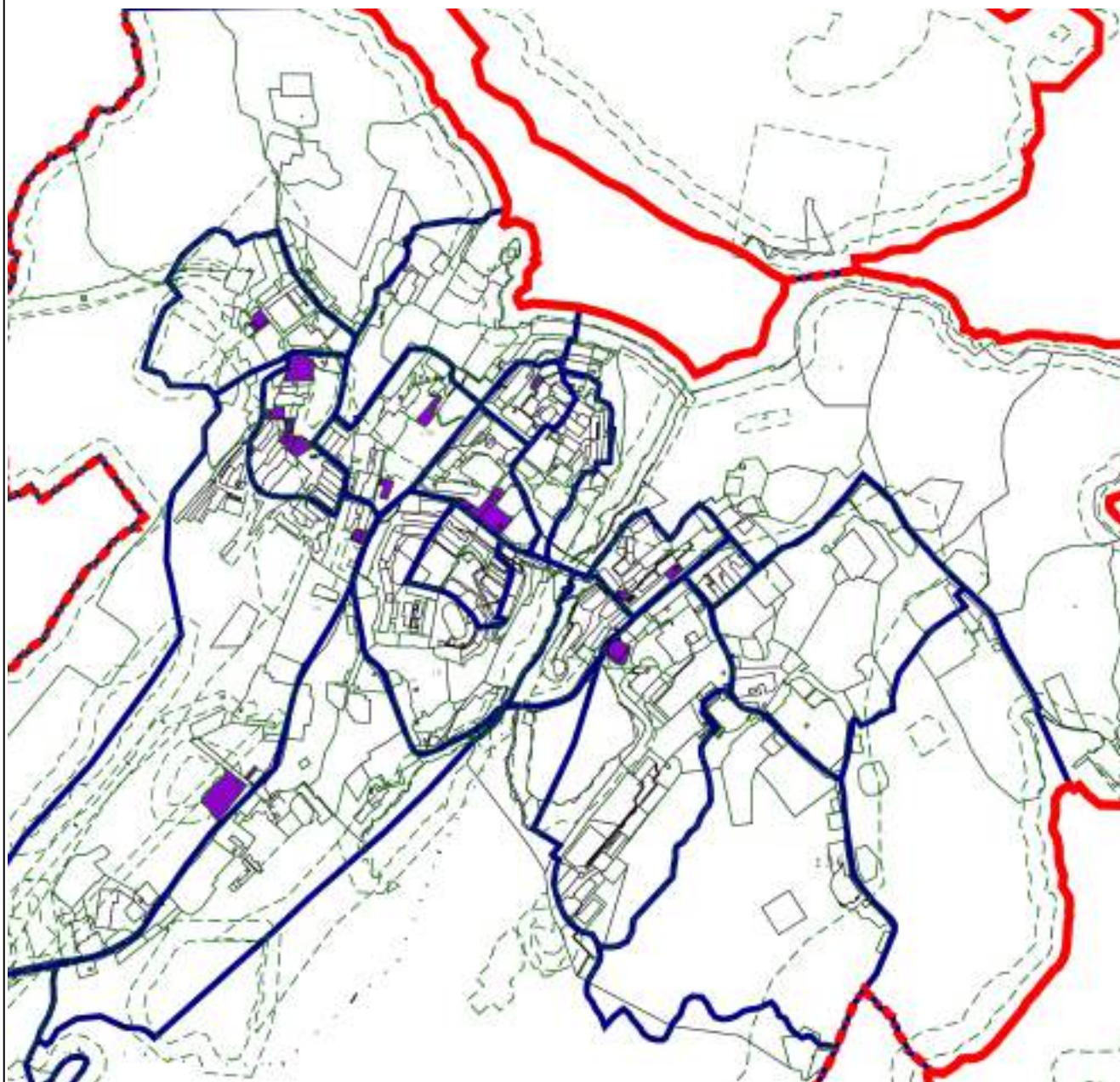
Используемые условные знаки и обозначения:

-  - Граница муниципального образования
-  - Границы земельного участка
-  - Граница населенного пункта
-  - Зона делового, общественного и коммерческого назначения (О1)

Подпись _____ Дата « 22 » апреля 20 22 г.





Место для оттиска печати (при наличии) лица, составившего описание местоположения границ объекта

Раздел 4
План границ объекта



Масштаб 1:20 000

Используемые условные знаки и обозначения:

-  - Граница муниципального образования
-  - Границы земельного участка
-  - Граница населенного пункта
-  - Зона делового, общественного и коммерческого назначения (О1)

Подпись _____ Дата « 22 » апреля 20 22 г.

Место для оттиска печати (при наличии) лица, составившего описание местоположения границ объекта

Прохождение границы		Описание прохождения границы
от точки	до точки	
1	2	3
—	—	—

ОПИСАНИЕ МЕСТОПОЛОЖЕНИЯ ГРАНИЦ

Зона размещения объектов социального и коммунально-бытового назначения (О2)

(наименование объекта, местоположение границ которого описано (далее - объект))

Раздел 1

Сведения об объекте		
№ п/п	Характеристики объекта	Описание характеристик
1	2	3
1	Местоположение объекта	Мурманская область, г ЗАТО Александровск
2	Площадь объекта ± величина погрешности определения площади ($P \pm \Delta P$)	538 990 м ² ± 25 м ²
3	Иные характеристики объекта	Вид объекта реестра границ: Территориальная зона

Раздел 2

Сведения о местоположении границ объекта

1. Система координат МСК-51

2. Сведения о характерных точках границ объекта

Обозначение характерных точек границ	Координаты, м		Метод определения координат характерной точки	Средняя квадратическая погрешность положения характерной точки (Mt), м	Описание обозначения точки на местности (при наличии)
	X	Y			
1	2	3	4	5	6
Терзона О2(1)					
1	673 947,53	1 450 177,96	Картометрический метод	25,00	—
2	673 963,51	1 450 175,62		25,00	
3	674 004,14	1 450 248,83		25,00	
4	674 034,96	1 450 288,26		25,00	
5	674 051,77	1 450 269,95		25,00	
6	674 071,39	1 450 269,95		25,00	
7	674 099,41	1 450 282,63		25,00	
8	674 103,61	1 450 330,50		25,00	
9	674 113,42	1 450 350,21		25,00	
10	674 110,61	1 450 379,78		25,00	
11	674 097,42	1 450 412,59		25,00	
12	674 088,19	1 450 422,94		25,00	
13	673 940,57	1 450 370,28		25,00	
14	673 928,02	1 450 365,91		25,00	
15	673 884,70	1 450 341,63		25,00	
16	673 874,84	1 450 317,59		25,00	
17	673 906,48	1 450 256,82		25,00	
18	673 934,92	1 450 198,57		25,00	
1	673 947,53	1 450 177,96	25,00		
Терзона О2(2)					
19	674 594,53	1 450 405,09	Картометрический метод	25,00	—
20	674 592,32	1 450 411,31		25,00	
21	674 589,35	1 450 415,33		25,00	
22	674 586,13	1 450 417,52		25,00	
23	674 574,50	1 450 420,88		25,00	
24	674 559,78	1 450 423,93		25,00	
25	674 553,66	1 450 422,49		25,00	
26	674 549,96	1 450 378,69		25,00	
27	674 555,97	1 450 370,37		25,00	
28	674 556,69	1 450 373,74		25,00	
29	674 588,91	1 450 370,44		25,00	
30	674 589,38	1 450 372,38		25,00	
31	674 590,09	1 450 375,43		25,00	
19	674 594,53	1 450 405,09		25,00	
Терзона О2(3)					
32	668 679,02	1 447 444,16	Картометрический метод	25,00	—
33	668 664,49	1 447 448,84		25,00	
34	668 672,32	1 447 461,52		25,00	
35	668 672,13	1 447 474,36		25,00	
36	668 654,99	1 447 487,12		25,00	
37	668 654,98	1 447 511,49		25,00	
38	668 637,52	1 447 516,18		25,00	
39	668 610,24	1 447 508,13		25,00	
40	668 591,14	1 447 490,92		25,00	
41	668 579,15	1 447 496,32		25,00	
42	668 552,46	1 447 501,45		25,00	

Раздел 2

Сведения о местоположении границ объекта					
1	2	3	4	5	6
43	668 544,61	1 447 496,45	Картометрический метод	25,00	—
44	668 516,82	1 447 456,87		25,00	
45	668 548,01	1 447 471,87		25,00	
46	668 509,77	1 447 442,82		25,00	
47	668 508,11	1 447 407,96		25,00	
48	668 498,83	1 447 375,02		25,00	
49	668 478,03	1 447 369,52		25,00	
50	668 449,53	1 447 356,08		25,00	
51	668 442,36	1 447 365,26		25,00	
52	668 423,59	1 447 381,43		25,00	
53	668 387,97	1 447 361,39		25,00	
54	668 385,74	1 447 326,45		25,00	
55	668 360,75	1 447 227,24		25,00	
56	668 367,06	1 447 210,01		25,00	
57	668 384,27	1 447 201,25		25,00	
58	668 403,89	1 447 208,76		25,00	
59	668 409,08	1 447 220,84		25,00	
60	668 436,65	1 447 222,05		25,00	
61	668 575,14	1 447 295,97		25,00	
62	668 616,14	1 447 322,67		25,00	
63	668 641,98	1 447 345,29	25,00		
32	668 679,02	1 447 444,16	25,00		
Терзона О2(4)					
64	674 113,42	1 450 350,21	Картометрический метод	25,00	—
65	674 110,61	1 450 379,78		25,00	
66	674 088,19	1 450 422,94		25,00	
67	673 940,57	1 450 370,28		25,00	
68	673 936,36	1 450 368,96		25,00	
69	673 928,02	1 450 365,91		25,00	
70	673 884,70	1 450 341,63		25,00	
71	673 877,49	1 450 324,24		25,00	
72	673 874,84	1 450 317,59		25,00	
73	673 906,48	1 450 256,82		25,00	
74	673 934,92	1 450 198,57		25,00	
75	673 947,53	1 450 177,96		25,00	
76	673 963,51	1 450 175,62		25,00	
77	674 004,14	1 450 248,83		25,00	
78	674 034,96	1 450 288,26		25,00	
79	674 051,77	1 450 269,95		25,00	
80	674 071,39	1 450 269,95		25,00	
81	674 099,41	1 450 282,63		25,00	
82	674 102,21	1 450 309,38		25,00	
83	674 103,61	1 450 330,50		25,00	
64	674 113,42	1 450 350,21	25,00		
Терзона О2(5)					
84	668 959,86	1 456 913,73	Картометрический метод	25,00	—
122	668 909,62	1 456 924,98		25,00	
121	668 893,97	1 456 928,85		25,00	
120	668 891,38	1 456 930,60		25,00	
119	668 889,86	1 456 933,12		25,00	
118	668 888,88	1 456 936,04		25,00	
117	668 882,41	1 456 963,66		25,00	
116	668 876,18	1 456 988,33		25,00	
115	668 875,83	1 456 992,04		25,00	
114	668 874,95	1 457 001,32		25,00	

Раздел 2

Сведения о местоположении границ объекта					
1	2	3	4	5	6
113	668 875,13	1 457 015,98	Картометрический метод	25,00	—
112	668 875,66	1 457 030,83		25,00	
111	668 875,40	1 457 033,71		25,00	
110	668 875,56	1 457 036,73		25,00	
109	668 876,58	1 457 042,03		25,00	
108	668 889,19	1 457 031,41		25,00	
107	668 895,44	1 457 039,33		25,00	
106	668 897,38	1 457 039,06		25,00	
105	668 912,50	1 457 057,16		25,00	
104	668 931,57	1 457 080,65		25,00	
103	668 937,54	1 457 088,04		25,00	
102	668 947,56	1 457 103,53		25,00	
101	668 978,77	1 457 095,30		25,00	
100	668 983,92	1 457 091,10		25,00	
99	669 041,54	1 457 160,24		25,00	
98	669 118,43	1 457 096,31		25,00	
97	669 094,68	1 457 067,64		25,00	
96	669 084,82	1 457 055,97		25,00	
95	669 060,82	1 457 027,16		25,00	
94	669 045,96	1 457 010,16		25,00	
93	669 047,22	1 457 009,09		25,00	
92	669 044,30	1 457 005,66		25,00	
91	669 036,18	1 456 996,11		25,00	
90	669 002,31	1 456 957,21		25,00	
89	668 999,12	1 456 957,08		25,00	
88	668 993,48	1 456 950,17		25,00	
87	668 993,59	1 456 946,89		25,00	
86	668 988,97	1 456 941,68		25,00	
85	668 968,63	1 456 917,89		25,00	
84	668 959,86	1 456 913,73		25,00	
Вырез 1 из 1					
123	668 967,50	1 457 071,39	Картометрический метод	25,00	—
124	669 044,30	1 457 005,66		25,00	
125	668 967,50	1 457 071,40		25,00	
123	668 967,50	1 457 071,39		25,00	
Терзона О2(6)					
123	668 967,50	1 457 071,39	Картометрический метод	25,00	—
124	669 044,30	1 457 005,66		25,00	
125	668 967,50	1 457 071,40		25,00	
123	668 967,50	1 457 071,39		25,00	
Терзона О2(7)					
126	669 863,77	1 456 055,62	Картометрический метод	25,00	—
127	669 839,88	1 456 115,56		25,00	
128	669 855,98	1 456 137,31		25,00	
129	669 850,72	1 456 201,23		25,00	
130	669 839,40	1 456 210,13		25,00	
131	669 837,04	1 456 243,99		25,00	
132	669 836,75	1 456 244,00		25,00	
133	669 842,44	1 456 244,12		25,00	
134	669 845,25	1 456 252,84		25,00	
135	669 842,76	1 456 272,33		25,00	
136	669 843,53	1 456 284,56		25,00	
137	669 838,92	1 456 286,51		25,00	
138	669 814,08	1 456 304,35		25,00	
139	669 748,92	1 456 244,17		25,00	

Раздел 2

Сведения о местоположении границ объекта					
1	2	3	4	5	6
140	669 751,45	1 456 239,73	Картометрический метод	25,00	—
141	669 725,65	1 456 221,07		25,00	
142	669 693,79	1 456 198,02		25,00	
143	669 677,12	1 456 184,82		25,00	
144	669 718,43	1 456 131,13		25,00	
145	669 712,64	1 456 126,04		25,00	
146	669 713,63	1 456 124,40		25,00	
147	669 723,01	1 456 108,83		25,00	
148	669 724,31	1 456 107,19		25,00	
149	669 724,33	1 456 105,23		25,00	
150	669 728,65	1 456 100,36		25,00	
151	669 730,04	1 456 099,84		25,00	
152	669 749,50	1 456 074,56		25,00	
153	669 755,16	1 456 067,19		25,00	
154	669 783,75	1 456 021,14		25,00	
126	669 863,77	1 456 055,62		25,00	
Терзона О2(8)					
155	675 221,65	1 451 156,06	Картометрический метод	25,00	—
156	675 097,36	1 451 251,08		25,00	
157	675 094,98	1 451 253,03		25,00	
158	675 089,63	1 451 257,44		25,00	
159	675 083,96	1 451 261,78		25,00	
160	675 081,36	1 451 263,82		25,00	
161	675 076,99	1 451 252,91		25,00	
162	675 023,94	1 451 187,23		25,00	
163	675 020,29	1 451 181,79		25,00	
164	675 021,27	1 451 167,22		25,00	
165	675 021,74	1 451 160,22		25,00	
166	675 022,10	1 451 154,95		25,00	
167	675 021,88	1 451 137,13		25,00	
168	675 035,50	1 451 099,19		25,00	
169	675 040,71	1 451 095,92		25,00	
170	675 046,06	1 451 078,38		25,00	
171	675 040,41	1 451 072,94		25,00	
172	675 017,43	1 451 030,36		25,00	
173	675 035,66	1 451 031,43		25,00	
174	675 045,82	1 451 052,87		25,00	
175	675 045,21	1 451 056,94		25,00	
176	675 054,75	1 451 067,01		25,00	
177	675 083,59	1 451 062,40		25,00	
178	675 088,72	1 451 060,66		25,00	
179	675 124,60	1 451 064,71		25,00	
180	675 133,85	1 451 078,26		25,00	
181	675 172,40	1 451 132,91		25,00	
182	675 186,73	1 451 122,15		25,00	
183	675 207,56	1 451 147,12		25,00	
184	675 212,34	1 451 143,51		25,00	
155	675 221,65	1 451 156,06		25,00	
Терзона О2(9)					
185	667 973,01	1 456 286,18	Картометрический метод	25,00	—
186	667 939,44	1 456 320,98		25,00	
187	667 848,42	1 456 320,24		25,00	
188	667 804,40	1 456 278,03		25,00	
189	667 777,54	1 456 291,36		25,00	
190	667 755,15	1 456 289,14		25,00	

Раздел 2

Сведения о местоположении границ объекта					
1	2	3	4	5	6
191	667 716,36	1 456 247,67	Картометрический метод	25,00	—
192	667 740,98	1 456 223,23		25,00	
193	667 704,42	1 456 182,50		25,00	
194	667 747,69	1 456 146,21		25,00	
195	667 792,46	1 456 197,31		25,00	
196	667 819,32	1 456 172,87		25,00	
197	667 850,65	1 456 208,42		25,00	
198	667 931,98	1 456 237,30		25,00	
185	667 973,01	1 456 286,18		25,00	
Терзона О2(10)					
199	669 307,66	1 457 056,36	Картометрический метод	25,00	—
226	669 386,16	1 457 080,62		25,00	
225	669 435,58	1 457 049,94		25,00	
224	669 432,90	1 457 006,57		25,00	
223	669 392,88	1 456 974,00		25,00	
222	669 395,50	1 456 956,15		25,00	
221	669 366,87	1 456 949,85		25,00	
220	669 330,93	1 456 943,27		25,00	
219	669 324,07	1 456 950,39		25,00	
218	669 319,21	1 456 949,84		25,00	
217	669 318,30	1 456 957,59		25,00	
216	669 308,23	1 456 957,19		25,00	
215	669 305,62	1 456 958,33		25,00	
214	669 292,99	1 456 968,67		25,00	
213	669 288,11	1 456 972,67		25,00	
212	669 283,33	1 456 976,61		25,00	
211	669 286,46	1 456 980,57		25,00	
210	669 292,29	1 456 987,97		25,00	
209	669 296,01	1 456 992,87		25,00	
208	669 300,90	1 457 003,20		25,00	
207	669 297,46	1 456 999,41		25,00	
206	669 283,60	1 456 989,32		25,00	
205	669 269,29	1 456 989,05		25,00	
204	669 265,89	1 456 994,90		25,00	
203	669 259,90	1 457 015,20		25,00	
202	669 259,60	1 457 027,71		25,00	
201	669 268,12	1 457 060,18		25,00	
200	669 271,08	1 457 074,33		25,00	
199	669 307,66	1 457 056,36		25,00	
Вырез 1 из 1					
227	669 414,68	1 457 008,18	Картометрический метод	25,00	—
228	669 401,10	1 457 009,29		25,00	
229	669 399,91	1 456 994,66		25,00	
230	669 413,49	1 456 993,56		25,00	
227	669 414,68	1 457 008,18		25,00	
Терзона О2(11)					
227	669 414,68	1 457 008,18	Картометрический метод	25,00	—
228	669 401,10	1 457 009,29		25,00	
229	669 399,91	1 456 994,66		25,00	
230	669 413,49	1 456 993,56		25,00	
227	669 414,68	1 457 008,18		25,00	
Терзона О2(12)					
231	667 915,92	1 447 372,26	Картометрический метод	25,00	—
232	667 910,94	1 447 442,06		25,00	
233	667 898,69	1 447 461,29		25,00	

Раздел 2

Сведения о местоположении границ объекта					
1	2	3	4	5	6
234	667 900,76	1 447 505,12	Картометрический метод	25,00	—
235	667 861,84	1 447 508,17		25,00	
236	667 859,75	1 447 492,52		25,00	
237	667 839,28	1 447 487,43		25,00	
238	667 813,85	1 447 472,45		25,00	
239	667 805,47	1 447 452,38		25,00	
240	667 813,67	1 447 337,65		25,00	
241	667 831,88	1 447 319,70		25,00	
242	667 852,01	1 447 314,30		25,00	
243	667 870,10	1 447 315,84		25,00	
244	667 887,35	1 447 329,84		25,00	
245	667 902,86	1 447 371,33		25,00	
231	667 915,92	1 447 372,26		25,00	
Терзона О2(13)					
246	669 896,45	1 455 686,65	Картометрический метод	25,00	—
247	669 891,20	1 455 689,63		25,00	
248	669 851,46	1 455 744,37		25,00	
249	669 844,51	1 455 751,90		25,00	
250	669 818,71	1 455 782,82		25,00	
251	669 805,70	1 455 791,29		25,00	
252	669 774,04	1 455 779,34		25,00	
253	669 765,41	1 455 760,23		25,00	
254	669 769,87	1 455 723,66		25,00	
255	669 770,47	1 455 721,08		25,00	
256	669 772,13	1 455 719,00		25,00	
257	669 774,07	1 455 717,39		25,00	
258	669 786,16	1 455 593,35		25,00	
259	669 816,10	1 455 583,00		25,00	
260	669 853,04	1 455 631,01		25,00	
246	669 896,45	1 455 686,65		25,00	
Терзона О2(14)					
261	669 252,30	1 456 919,61	Картометрический метод	25,00	—
262	669 285,13	1 456 959,19		25,00	
263	669 249,65	1 457 002,97		25,00	
264	669 252,66	1 457 011,29		25,00	
265	669 254,30	1 457 023,91		25,00	
266	669 173,68	1 457 105,05		25,00	
267	669 147,14	1 457 106,88		25,00	
268	669 126,39	1 457 076,70		25,00	
269	669 114,88	1 457 059,96		25,00	
270	669 105,03	1 457 044,61		25,00	
271	669 142,04	1 457 012,37		25,00	
272	669 145,05	1 457 009,74		25,00	
273	669 151,07	1 457 005,08		25,00	
274	669 207,41	1 456 956,19		25,00	
261	669 252,30	1 456 919,61		25,00	
Терзона О2(15)					
275	675 008,26	1 450 802,57	Картометрический метод	25,00	—
276	674 956,68	1 450 890,89		25,00	
277	674 938,88	1 450 880,42		25,00	
278	674 882,90	1 450 968,88		25,00	
279	674 880,54	1 450 967,94		25,00	
280	674 870,92	1 450 964,25		25,00	
281	674 829,78	1 450 948,65		25,00	
282	674 851,82	1 450 910,73		25,00	

Раздел 2

Сведения о местоположении границ объекта					
1	2	3	4	5	6
283	674 859,22	1 450 900,33	Картометрический метод	25,00	—
284	674 871,52	1 450 880,01		25,00	
285	674 893,52	1 450 843,91		25,00	
286	674 889,55	1 450 838,46		25,00	
287	674 935,46	1 450 757,08		25,00	
288	674 951,14	1 450 767,07		25,00	
289	674 965,88	1 450 774,03		25,00	
290	674 979,56	1 450 782,56		25,00	
291	674 993,82	1 450 794,37		25,00	
292	675 003,58	1 450 800,58		25,00	
275	675 008,26	1 450 802,57		25,00	
Терзона О2(16)					
293	668 323,73	1 447 915,07	Картометрический метод	25,00	—
294	668 323,47	1 447 917,31		25,00	
295	668 321,57	1 447 920,04		25,00	
296	668 319,57	1 447 921,57		25,00	
297	668 310,72	1 447 930,02		25,00	
298	668 307,86	1 447 934,63		25,00	
299	668 304,95	1 447 935,05		25,00	
300	668 305,17	1 447 941,78		25,00	
301	668 312,96	1 447 941,32		25,00	
302	668 311,57	1 447 943,41		25,00	
303	668 315,76	1 448 004,81		25,00	
304	668 268,41	1 448 008,13		25,00	
305	668 251,91	1 448 004,42		25,00	
306	668 250,80	1 447 986,31		25,00	
307	668 233,34	1 447 959,35		25,00	
308	668 226,72	1 447 951,64		25,00	
309	668 225,11	1 447 930,28		25,00	
310	668 219,47	1 447 930,63		25,00	
311	668 218,59	1 447 916,22		25,00	
312	668 223,17	1 447 915,97		25,00	
313	668 225,56	1 447 914,09		25,00	
314	668 221,96	1 447 898,14		25,00	
315	668 220,32	1 447 864,48		25,00	
316	668 236,97	1 447 846,36		25,00	
317	668 280,57	1 447 843,83		25,00	
318	668 280,42	1 447 840,24		25,00	
319	668 287,44	1 447 839,95		25,00	
320	668 287,55	1 447 843,65		25,00	
321	668 320,77	1 447 842,63		25,00	
322	668 320,77	1 447 843,36		25,00	
323	668 320,74	1 447 848,97	25,00		
324	668 321,01	1 447 855,68	25,00		
325	668 321,23	1 447 861,13	25,00		
326	668 321,83	1 447 864,80	25,00		
327	668 322,58	1 447 881,17	25,00		
293	668 323,73	1 447 915,07		25,00	
Терзона О2(17)					
328	668 041,91	1 448 100,05	Картометрический метод	25,00	—
329	668 033,51	1 448 108,04		25,00	
330	667 996,57	1 448 108,52		25,00	
331	667 952,38	1 448 112,26		25,00	
332	667 949,74	1 448 060,69		25,00	
333	667 940,71	1 447 965,74		25,00	

Раздел 2

Сведения о местоположении границ объекта					
1	2	3	4	5	6
334	667 984,53	1 447 963,20	Картометрический метод	25,00	—
335	668 026,60	1 447 985,56		25,00	
336	668 032,95	1 448 033,14		25,00	
328	668 041,91	1 448 100,05		25,00	
Терзона О2(18)					
337	668 223,72	1 447 465,18	Картометрический метод	25,00	—
338	668 200,14	1 447 482,74		25,00	
339	668 118,29	1 447 493,48		25,00	
340	668 098,32	1 447 495,56		25,00	
341	668 092,95	1 447 442,18		25,00	
342	668 081,05	1 447 443,56		25,00	
343	668 080,06	1 447 433,10		25,00	
344	668 079,07	1 447 422,59		25,00	
345	668 074,52	1 447 374,49		25,00	
346	668 078,15	1 447 371,11		25,00	
347	668 081,42	1 447 374,36		25,00	
348	668 093,45	1 447 388,45		25,00	
349	668 101,89	1 447 402,50		25,00	
350	668 112,23	1 447 410,34		25,00	
351	668 141,26	1 447 403,72		25,00	
352	668 173,77	1 447 399,16		25,00	
353	668 216,50	1 447 400,91		25,00	
337	668 223,72	1 447 465,18	25,00		
Терзона О2(19)					
354	669 044,93	1 456 009,11	Картометрический метод	25,00	—
355	669 052,48	1 455 968,97		25,00	
356	669 105,70	1 455 995,63		25,00	
357	669 120,02	1 456 002,80		25,00	
358	669 172,31	1 456 043,77		25,00	
359	669 172,82	1 456 048,50		25,00	
360	669 129,02	1 456 104,30		25,00	
361	669 130,07	1 456 105,95		25,00	
362	669 127,05	1 456 108,29		25,00	
363	669 120,38	1 456 113,47		25,00	
364	669 111,78	1 456 115,75		25,00	
365	669 107,21	1 456 101,89		25,00	
366	669 087,42	1 456 098,33		25,00	
367	669 033,01	1 456 059,58		25,00	
368	669 043,22	1 456 018,19		25,00	
354	669 044,93	1 456 009,11		25,00	
Терзона О2(20)					
369	669 448,45	1 456 172,55	Картометрический метод	25,00	—
370	669 442,93	1 456 214,07		25,00	
371	669 418,89	1 456 235,94		25,00	
372	669 406,74	1 456 285,20		25,00	
373	669 388,06	1 456 284,15		25,00	
374	669 394,73	1 456 275,81		25,00	
375	669 374,20	1 456 260,30		25,00	
376	669 346,85	1 456 239,65		25,00	
377	669 327,39	1 456 222,81		25,00	
378	669 327,09	1 456 216,54		25,00	
379	669 351,23	1 456 184,02		25,00	
380	669 363,37	1 456 170,68		25,00	
381	669 366,69	1 456 166,39		25,00	
382	669 391,68	1 456 123,08		25,00	

Раздел 2

Сведения о местоположении границ объекта					
1	2	3	4	5	6
383	669 408,03	1 456 127,93	Картометрический метод	25,00	—
369	669 448,45	1 456 172,55		25,00	
Терзона О2(21)					
384	670 117,93	1 455 885,99	Картометрический метод	25,00	—
385	670 113,17	1 455 904,53		25,00	
386	670 112,71	1 455 906,31		25,00	
387	670 100,89	1 455 919,80		25,00	
388	670 043,03	1 455 880,71		25,00	
389	670 028,17	1 455 885,49		25,00	
390	669 976,96	1 455 884,78		25,00	
391	669 959,47	1 455 860,83		25,00	
392	669 913,62	1 455 857,92		25,00	
393	669 901,15	1 455 852,74		25,00	
394	669 901,18	1 455 852,52		25,00	
395	669 903,20	1 455 835,94		25,00	
396	669 886,27	1 455 824,84		25,00	
397	669 895,93	1 455 811,88		25,00	
398	669 902,10	1 455 803,58		25,00	
399	669 916,65	1 455 812,95		25,00	
400	669 922,50	1 455 815,96		25,00	
401	669 938,75	1 455 819,10		25,00	
402	669 990,08	1 455 814,19		25,00	
403	670 002,76	1 455 825,80		25,00	
404	670 001,74	1 455 836,81		25,00	
405	670 008,20	1 455 834,31		25,00	
406	670 085,77	1 455 863,19		25,00	
407	670 101,31	1 455 865,45		25,00	
384	670 117,93	1 455 885,99		25,00	
Терзона О2(22)					
408	668 240,34	1 447 744,36	Картометрический метод	25,00	—
409	668 234,35	1 447 751,46		25,00	
410	668 228,09	1 447 794,87		25,00	
411	668 218,74	1 447 813,23		25,00	
412	668 216,54	1 447 811,18		25,00	
413	668 213,75	1 447 814,17		25,00	
414	668 211,59	1 447 814,40		25,00	
415	668 211,62	1 447 830,41		25,00	
416	668 215,89	1 447 830,36		25,00	
417	668 215,88	1 447 836,30		25,00	
418	668 193,47	1 447 815,04		25,00	
419	668 051,74	1 447 823,03		25,00	
420	668 052,19	1 447 806,23		25,00	
421	668 069,17	1 447 805,53		25,00	
422	668 068,08	1 447 787,00		25,00	
423	668 081,60	1 447 786,57		25,00	
424	668 079,43	1 447 739,63		25,00	
425	668 081,63	1 447 739,56		25,00	
426	668 119,09	1 447 735,64		25,00	
427	668 142,17	1 447 760,17		25,00	
428	668 150,27	1 447 792,51		25,00	
429	668 151,35	1 447 803,38		25,00	
430	668 158,42	1 447 802,36		25,00	
431	668 164,13	1 447 801,94		25,00	
432	668 169,82	1 447 801,51		25,00	
433	668 175,10	1 447 801,12		25,00	

Раздел 2

Сведения о местоположении границ объекта					
1	2	3	4	5	6
434	668 186,45	1 447 800,26	Картометрический метод	25,00	—
435	668 184,98	1 447 778,03		25,00	
436	668 197,72	1 447 752,73		25,00	
408	668 240,34	1 447 744,36		25,00	
Терзона О2(23)					
437	668 013,31	1 447 857,67	Картометрический метод	25,00	—
438	668 010,75	1 447 912,55		25,00	
439	667 990,63	1 447 912,20		25,00	
440	667 975,31	1 447 926,69		25,00	
441	667 951,27	1 447 901,27		25,00	
442	667 948,60	1 447 898,56		25,00	
443	667 928,13	1 447 876,79		25,00	
444	667 923,62	1 447 829,01		25,00	
445	667 922,07	1 447 803,29		25,00	
446	667 928,82	1 447 802,94		25,00	
447	667 945,93	1 447 810,04		25,00	
448	667 960,31	1 447 809,96		25,00	
449	667 963,60	1 447 809,64		25,00	
450	667 971,15	1 447 808,92		25,00	
451	667 973,48	1 447 808,70		25,00	
452	667 980,40	1 447 808,03		25,00	
453	667 987,08	1 447 807,39		25,00	
454	667 993,55	1 447 806,77		25,00	
455	668 003,75	1 447 807,88		25,00	
456	668 004,79	1 447 816,00		25,00	
457	668 005,77	1 447 823,66		25,00	
458	668 007,24	1 447 835,15		25,00	
437	668 013,31	1 447 857,67		25,00	
Терзона О2(24)					
459	669 586,50	1 455 933,42	Картометрический метод	25,00	—
460	669 562,31	1 455 966,07		25,00	
461	669 540,54	1 455 952,27		25,00	
462	669 537,83	1 455 956,42		25,00	
463	669 531,73	1 455 955,11		25,00	
464	669 520,56	1 455 946,85		25,00	
465	669 517,31	1 455 946,72		25,00	
466	669 474,41	1 455 917,16		25,00	
467	669 461,66	1 455 905,70		25,00	
468	669 468,96	1 455 895,21		25,00	
469	669 492,07	1 455 862,01		25,00	
470	669 506,97	1 455 840,60		25,00	
471	669 547,52	1 455 871,88		25,00	
472	669 583,42	1 455 899,58		25,00	
473	669 571,08	1 455 915,83		25,00	
474	669 568,73	1 455 913,93		25,00	
475	669 566,39	1 455 917,21		25,00	
459	669 586,50	1 455 933,42		25,00	
Терзона О2(25)					
476	669 110,98	1 455 979,67	Картометрический метод	25,00	—
477	669 064,56	1 455 956,09		25,00	
478	669 037,16	1 455 942,43		25,00	
479	669 049,35	1 455 913,88		25,00	
480	669 101,11	1 455 910,35		25,00	
481	669 122,80	1 455 924,02		25,00	
482	669 134,18	1 455 920,93		25,00	

Раздел 2

Сведения о местоположении границ объекта					
1	2	3	4	5	6
483	669 145,53	1 455 928,82	Картометрический метод	25,00	—
484	669 150,76	1 455 931,56		25,00	
485	669 158,30	1 455 936,24		25,00	
486	669 184,13	1 455 956,15		25,00	
487	669 191,35	1 455 961,44		25,00	
488	669 192,04	1 455 964,32		25,00	
489	669 188,86	1 455 981,78		25,00	
490	669 183,58	1 456 013,86		25,00	
491	669 162,27	1 456 003,75		25,00	
492	669 130,37	1 455 989,29		25,00	
493	669 114,66	1 455 981,56		25,00	
476	669 110,98	1 455 979,67		25,00	
Терзона О2(26)					
494	669 531,07	1 456 390,70	Картометрический метод	25,00	—
495	669 529,76	1 456 398,68		25,00	
496	669 526,95	1 456 404,60		25,00	
497	669 522,89	1 456 409,63		25,00	
498	669 494,84	1 456 387,33		25,00	
499	669 491,05	1 456 391,99		25,00	
500	669 501,61	1 456 400,33		25,00	
501	669 480,21	1 456 427,06		25,00	
502	669 480,75	1 456 427,50		25,00	
503	669 475,83	1 456 433,18		25,00	
504	669 470,42	1 456 428,86		25,00	
505	669 430,97	1 456 413,06		25,00	
506	669 416,63	1 456 408,54		25,00	
507	669 392,80	1 456 395,02		25,00	
508	669 390,28	1 456 383,04		25,00	
509	669 394,76	1 456 375,38		25,00	
510	669 434,72	1 456 326,07		25,00	
511	669 438,86	1 456 320,21		25,00	
512	669 442,12	1 456 318,45		25,00	
513	669 481,98	1 456 351,23		25,00	
514	669 508,87	1 456 373,02		25,00	
494	669 531,07	1 456 390,70		25,00	
Терзона О2(27)					
515	669 858,24	1 455 533,83	Картометрический метод	25,00	—
516	669 808,07	1 455 575,31		25,00	
517	669 796,06	1 455 559,52		25,00	
518	669 794,44	1 455 560,98		25,00	
519	669 781,08	1 455 559,37		25,00	
520	669 779,24	1 455 579,28		25,00	
521	669 760,73	1 455 579,00		25,00	
522	669 750,37	1 455 565,70		25,00	
523	669 746,03	1 455 564,37		25,00	
524	669 729,77	1 455 527,05		25,00	
525	669 807,27	1 455 479,12		25,00	
526	669 812,38	1 455 485,96		25,00	
527	669 818,70	1 455 481,24		25,00	
528	669 824,61	1 455 490,66		25,00	
515	669 858,24	1 455 533,83		25,00	
Терзона О2(28)					
529	669 278,99	1 456 325,12	Картометрический метод	25,00	—
530	669 264,36	1 456 333,52		25,00	
531	669 226,42	1 456 352,26		25,00	

Раздел 2

Сведения о местоположении границ объекта					
1	2	3	4	5	6
532	669 204,42	1 456 365,21	Картометрический метод	25,00	—
533	669 164,62	1 456 333,43		25,00	
534	669 166,39	1 456 312,12		25,00	
535	669 171,39	1 456 305,33		25,00	
536	669 168,74	1 456 291,32		25,00	
537	669 203,02	1 456 252,99		25,00	
538	669 244,05	1 456 287,16		25,00	
539	669 278,37	1 456 315,80		25,00	
529	669 278,99	1 456 325,12		25,00	
Терзона О2(29)					
540	667 804,43	1 448 176,04	Картометрический метод	25,00	—
541	667 681,30	1 448 179,99		25,00	
542	667 681,30	1 448 166,54		25,00	
543	667 688,85	1 448 166,54		25,00	
544	667 686,58	1 448 111,12		25,00	
545	667 691,12	1 448 111,12		25,00	
546	667 692,63	1 448 118,24		25,00	
547	667 803,67	1 448 113,49		25,00	
540	667 804,43	1 448 176,04		25,00	
Терзона О2(30)					
548	674 882,67	1 451 075,50	Картометрический метод	25,00	—
549	674 880,72	1 451 081,33		25,00	
550	674 828,78	1 451 083,80		25,00	
551	674 816,91	1 451 091,99		25,00	
552	674 810,09	1 451 086,35		25,00	
553	674 806,04	1 451 090,82		25,00	
554	674 764,64	1 451 065,81		25,00	
555	674 772,52	1 451 052,78		25,00	
556	674 770,72	1 451 051,81		25,00	
557	674 804,97	1 450 987,84		25,00	
558	674 815,96	1 450 967,68		25,00	
559	674 849,32	1 450 981,11		25,00	
560	674 843,50	1 450 994,25		25,00	
561	674 841,43	1 450 999,97		25,00	
562	674 840,21	1 451 020,21		25,00	
563	674 841,83	1 451 033,12		25,00	
564	674 846,36	1 451 040,61		25,00	
565	674 866,50	1 451 070,10		25,00	
548	674 882,67	1 451 075,50		25,00	
Терзона О2(31)					
566	668 772,87	1 448 324,55	Картометрический метод	25,00	—
567	668 770,63	1 448 334,31		25,00	
568	668 767,15	1 448 342,70		25,00	
569	668 764,31	1 448 349,41		25,00	
570	668 737,05	1 448 349,00		25,00	
571	668 716,58	1 448 352,25		25,00	
572	668 696,66	1 448 365,49		25,00	
573	668 679,76	1 448 342,14		25,00	
574	668 672,18	1 448 331,61		25,00	
575	668 668,36	1 448 325,80		25,00	
576	668 660,84	1 448 330,47		25,00	
577	668 642,98	1 448 303,34		25,00	
578	668 619,66	1 448 271,57		25,00	
579	668 679,94	1 448 275,79		25,00	
580	668 692,29	1 448 276,36		25,00	

Раздел 2

Сведения о местоположении границ объекта					
1	2	3	4	5	6
581	668 708,57	1 448 284,39	Картометрический метод	25,00	—
582	668 722,02	1 448 298,65		25,00	
566	668 772,87	1 448 324,55		25,00	
Терзона О2(32)					
583	669 763,25	1 456 410,77	Картометрический метод	25,00	—
584	669 757,88	1 456 418,75		25,00	
585	669 754,50	1 456 420,31		25,00	
586	669 752,55	1 456 430,04		25,00	
587	669 749,25	1 456 429,49		25,00	
588	669 748,32	1 456 434,51		25,00	
589	669 751,43	1 456 435,06		25,00	
590	669 749,49	1 456 445,19		25,00	
591	669 734,44	1 456 442,23		25,00	
592	669 721,41	1 456 440,13		25,00	
593	669 707,47	1 456 441,64		25,00	
594	669 707,79	1 456 435,48		25,00	
595	669 706,10	1 456 431,81		25,00	
596	669 704,33	1 456 427,44		25,00	
597	669 690,41	1 456 392,19		25,00	
598	669 685,48	1 456 383,29		25,00	
599	669 698,84	1 456 366,31		25,00	
600	669 718,94	1 456 378,56		25,00	
601	669 724,77	1 456 371,41		25,00	
602	669 728,85	1 456 366,40		25,00	
603	669 730,58	1 456 361,97		25,00	
604	669 734,95	1 456 360,41		25,00	
605	669 748,97	1 456 367,59		25,00	
606	669 752,12	1 456 371,04		25,00	
607	669 758,89	1 456 381,23		25,00	
608	669 761,48	1 456 387,29		25,00	
583	669 763,25	1 456 410,77		25,00	
Терзона О2(33)					
609	674 832,30	1 451 268,23	Картометрический метод	25,00	—
610	674 831,95	1 451 270,02		25,00	
611	674 831,78	1 451 270,85		25,00	
612	674 829,81	1 451 274,75		25,00	
613	674 828,75	1 451 276,45		25,00	
614	674 818,72	1 451 292,62		25,00	
615	674 802,79	1 451 282,58		25,00	
616	674 799,81	1 451 282,64		25,00	
617	674 793,98	1 451 286,74		25,00	
618	674 786,05	1 451 281,90		25,00	
619	674 782,58	1 451 287,57		25,00	
620	674 775,06	1 451 283,41		25,00	
621	674 750,72	1 451 268,23		25,00	
622	674 752,58	1 451 265,20		25,00	
623	674 745,76	1 451 261,35		25,00	
624	674 772,44	1 451 217,06		25,00	
625	674 782,80	1 451 212,06		25,00	
626	674 820,43	1 451 243,99		25,00	
627	674 825,18	1 451 248,71		25,00	
628	674 828,07	1 451 252,67		25,00	
629	674 830,59	1 451 257,54		25,00	
630	674 832,18	1 451 263,43		25,00	
609	674 832,30	1 451 268,23		25,00	

Раздел 2

Сведения о местоположении границ объекта					
1	2	3	4	5	6
Терзона О2(34)					
631	668 471,08	1 447 664,67	Картометрический метод	25,00	—
632	668 470,48	1 447 672,14		25,00	
633	668 469,49	1 447 684,37		25,00	
634	668 463,14	1 447 698,52		25,00	
635	668 440,40	1 447 707,82		25,00	
636	668 414,98	1 447 702,30		25,00	
637	668 405,23	1 447 661,91		25,00	
638	668 395,38	1 447 636,95		25,00	
639	668 415,18	1 447 624,54		25,00	
640	668 430,60	1 447 639,38		25,00	
641	668 449,62	1 447 646,34		25,00	
642	668 461,61	1 447 650,74		25,00	
631	668 471,08	1 447 664,67		25,00	
Терзона О2(35)					
643	669 085,89	1 455 804,95	Картометрический метод	25,00	—
644	669 072,44	1 455 814,67		25,00	
645	669 060,51	1 455 835,50		25,00	
646	669 047,49	1 455 849,87		25,00	
647	669 042,98	1 455 849,04		25,00	
648	669 032,55	1 455 853,60		25,00	
649	669 034,29	1 455 869,08		25,00	
650	669 027,32	1 455 870,69		25,00	
651	669 024,80	1 455 863,23		25,00	
652	669 012,73	1 455 865,42		25,00	
653	668 998,93	1 455 813,82		25,00	
654	668 996,69	1 455 805,66		25,00	
655	668 997,71	1 455 800,64		25,00	
656	669 015,97	1 455 795,96		25,00	
657	669 036,42	1 455 793,89		25,00	
658	669 054,43	1 455 794,55		25,00	
643	669 085,89	1 455 804,95		25,00	
Терзона О2(36)					
659	674 242,19	1 450 391,38	Картометрический метод	25,00	—
660	674 243,86	1 450 398,12		25,00	
661	674 240,06	1 450 431,10		25,00	
662	674 219,92	1 450 434,53		25,00	
663	674 219,92	1 450 447,43		25,00	
664	674 194,27	1 450 447,43		25,00	
665	674 193,79	1 450 434,93		25,00	
666	674 169,30	1 450 425,34		25,00	
667	674 153,11	1 450 400,59		25,00	
668	674 169,99	1 450 381,38		25,00	
669	674 181,44	1 450 383,12		25,00	
670	674 181,36	1 450 392,14		25,00	
659	674 242,19	1 450 391,38		25,00	
Терзона О2(37)					
671	668 922,51	1 455 905,70	Картометрический метод	25,00	—
672	668 919,40	1 455 921,40		25,00	
673	668 892,02	1 455 916,73		25,00	
674	668 887,37	1 455 936,09		25,00	
675	668 847,71	1 455 929,95		25,00	
676	668 848,52	1 455 917,01		25,00	
677	668 856,16	1 455 862,39		25,00	
678	668 898,02	1 455 853,22		25,00	

Раздел 2

Сведения о местоположении границ объекта					
1	2	3	4	5	6
679	668 895,56	1 455 871,69	Картометрический метод	25,00	—
680	668 892,02	1 455 891,13		25,00	
681	668 897,81	1 455 900,80		25,00	
671	668 922,51	1 455 905,70		25,00	
Терзона О2(38)					
682	668 777,01	1 448 015,33	Картометрический метод	25,00	—
683	668 768,32	1 448 017,01		25,00	
684	668 757,52	1 448 016,53		25,00	
685	668 725,15	1 448 007,05		25,00	
686	668 722,70	1 448 007,01		25,00	
687	668 714,44	1 448 006,86		25,00	
688	668 712,03	1 448 004,76		25,00	
689	668 708,04	1 447 983,08		25,00	
690	668 707,89	1 447 974,33		25,00	
691	668 710,86	1 447 968,71		25,00	
692	668 719,86	1 447 957,05		25,00	
693	668 762,49	1 447 946,45		25,00	
682	668 777,01	1 448 015,33		25,00	
Терзона О2(39)					
694	674 598,64	1 450 897,24	Картометрический метод	25,00	—
695	674 587,75	1 450 915,19		25,00	
696	674 579,64	1 450 910,06		25,00	
697	674 567,12	1 450 916,88		25,00	
698	674 562,00	1 450 920,99		25,00	
699	674 549,74	1 450 943,24		25,00	
700	674 544,78	1 450 941,08		25,00	
701	674 534,41	1 450 935,40		25,00	
702	674 528,61	1 450 931,39		25,00	
703	674 515,95	1 450 922,67		25,00	
704	674 515,75	1 450 915,72		25,00	
705	674 512,99	1 450 913,53		25,00	
706	674 515,19	1 450 907,22		25,00	
707	674 543,10	1 450 871,98		25,00	
708	674 545,20	1 450 869,51		25,00	
709	674 548,89	1 450 867,88		25,00	
710	674 551,20	1 450 867,87		25,00	
711	674 560,54	1 450 873,65		25,00	
694	674 598,64	1 450 897,24		25,00	
Терзона О2(40)					
712	669 762,26	1 456 041,13	Картометрический метод	25,00	—
713	669 740,64	1 456 075,01		25,00	
714	669 728,46	1 456 089,40		25,00	
715	669 724,21	1 456 093,07		25,00	
716	669 707,70	1 456 093,34		25,00	
717	669 687,05	1 456 076,53		25,00	
718	669 685,79	1 456 071,38		25,00	
719	669 686,43	1 456 068,90		25,00	
720	669 697,86	1 456 053,97		25,00	
721	669 728,96	1 456 014,83		25,00	
712	669 762,26	1 456 041,13		25,00	
Терзона О2(41)					
722	667 987,84	1 447 591,00	Картометрический метод	25,00	—
723	667 983,35	1 447 591,19		25,00	
724	667 932,54	1 447 592,79		25,00	
725	667 932,13	1 447 588,50		25,00	

Раздел 2

Сведения о местоположении границ объекта					
1	2	3	4	5	6
726	667 928,15	1 447 546,60	Картометрический метод	25,00	—
727	667 926,86	1 447 536,24		25,00	
728	667 984,81	1 447 538,09		25,00	
722	667 987,84	1 447 591,00		25,00	
Терзона О2(42)					
729	668 421,28	1 455 862,15	Картометрический метод	25,00	—
730	668 413,55	1 455 872,32		25,00	
731	668 405,73	1 455 882,62		25,00	
732	668 404,67	1 455 884,02		25,00	
733	668 405,96	1 455 894,38		25,00	
734	668 399,36	1 455 901,11		25,00	
735	668 396,09	1 455 897,84		25,00	
736	668 393,98	1 455 894,19		25,00	
737	668 384,08	1 455 886,12		25,00	
738	668 376,80	1 455 883,42		25,00	
739	668 364,87	1 455 873,33		25,00	
740	668 359,20	1 455 877,96		25,00	
741	668 342,86	1 455 858,66		25,00	
742	668 353,40	1 455 849,87		25,00	
743	668 369,72	1 455 836,26		25,00	
744	668 372,60	1 455 833,86		25,00	
745	668 394,41	1 455 839,83		25,00	
746	668 410,72	1 455 843,63		25,00	
729	668 421,28	1 455 862,15		25,00	
Терзона О2(43)					
747	675 289,23	1 451 101,10	Картометрический метод	25,00	—
748	675 262,60	1 451 084,75		25,00	
749	675 260,80	1 451 087,04		25,00	
750	675 275,22	1 451 103,69		25,00	
751	675 255,53	1 451 090,29		25,00	
752	675 268,40	1 451 069,89		25,00	
753	675 236,87	1 451 050,12		25,00	
754	675 232,95	1 451 044,87		25,00	
755	675 235,69	1 451 041,12		25,00	
756	675 244,10	1 451 029,67		25,00	
757	675 248,01	1 451 032,54		25,00	
758	675 263,96	1 451 042,22		25,00	
759	675 265,49	1 451 039,65		25,00	
760	675 270,62	1 451 037,71		25,00	
761	675 270,92	1 451 038,33		25,00	
762	675 297,20	1 451 054,76		25,00	
763	675 298,96	1 451 052,65		25,00	
764	675 300,27	1 451 052,54		25,00	
765	675 303,94	1 451 055,84		25,00	
766	675 304,59	1 451 058,76		25,00	
767	675 311,49	1 451 061,12		25,00	
768	675 312,86	1 451 061,95		25,00	
769	675 307,71	1 451 069,90		25,00	
770	675 300,33	1 451 081,82		25,00	
747	675 289,23	1 451 101,10		25,00	
Терзона О2(44)					
771	668 875,76	1 457 043,63	Картометрический метод	25,00	—
772	668 888,16	1 457 057,57		25,00	
773	668 902,54	1 457 045,39		25,00	
774	668 925,77	1 457 073,67		25,00	

Раздел 2

Сведения о местоположении границ объекта					
1	2	3	4	5	6
775	668 897,38	1 457 096,96	Картометрический метод	25,00	—
776	668 872,61	1 457 092,07		25,00	
777	668 858,39	1 457 075,75		25,00	
778	668 855,35	1 457 072,26		25,00	
779	668 863,70	1 457 054,30		25,00	
771	668 875,76	1 457 043,63		25,00	
Терзона О2(45)					
780	669 432,61	1 456 313,51	Картометрический метод	25,00	—
781	669 431,58	1 456 316,56		25,00	
782	669 426,18	1 456 323,39		25,00	
783	669 427,48	1 456 324,59		25,00	
784	669 393,43	1 456 367,27		25,00	
785	669 385,67	1 456 360,27		25,00	
786	669 378,38	1 456 354,25		25,00	
787	669 369,46	1 456 340,92		25,00	
788	669 371,88	1 456 338,87		25,00	
789	669 370,30	1 456 334,52		25,00	
790	669 374,69	1 456 331,48		25,00	
791	669 374,01	1 456 330,51		25,00	
792	669 382,88	1 456 321,10		25,00	
793	669 383,32	1 456 321,35		25,00	
794	669 404,55	1 456 295,63		25,00	
795	669 408,84	1 456 296,90		25,00	
796	669 414,37	1 456 300,56		25,00	
797	669 420,00	1 456 304,86		25,00	
798	669 420,56	1 456 304,20		25,00	
799	669 425,49	1 456 308,03		25,00	
780	669 432,61	1 456 313,51		25,00	
Терзона О2(46)					
800	669 943,99	1 455 645,12	Картометрический метод	25,00	—
801	669 936,22	1 455 654,22		25,00	
802	669 906,25	1 455 677,59		25,00	
803	669 902,20	1 455 678,24		25,00	
804	669 878,24	1 455 646,93		25,00	
805	669 877,40	1 455 644,40		25,00	
806	669 878,29	1 455 642,36		25,00	
807	669 907,05	1 455 619,72		25,00	
808	669 921,45	1 455 638,53		25,00	
809	669 928,90	1 455 632,53		25,00	
810	669 931,86	1 455 630,13		25,00	
800	669 943,99	1 455 645,12		25,00	
Терзона О2(47)					
811	668 834,13	1 448 172,61	Картометрический метод	25,00	—
812	668 807,76	1 448 174,94		25,00	
813	668 794,79	1 448 142,22		25,00	
814	668 783,40	1 448 125,69		25,00	
815	668 788,04	1 448 110,27		25,00	
816	668 811,38	1 448 104,04		25,00	
811	668 834,13	1 448 172,61		25,00	
Терзона О2(48)					
817	674 594,53	1 450 405,09	Картометрический метод	25,00	—
818	674 592,32	1 450 411,31		25,00	
819	674 589,35	1 450 415,33		25,00	
820	674 586,13	1 450 417,52		25,00	
821	674 574,50	1 450 420,88		25,00	

Раздел 2

Сведения о местоположении границ объекта					
1	2	3	4	5	6
822	674 559,78	1 450 423,93	Картометрический метод	25,00	—
823	674 553,66	1 450 422,49		25,00	
824	674 549,96	1 450 378,69		25,00	
825	674 555,97	1 450 370,37		25,00	
826	674 556,69	1 450 373,74		25,00	
827	674 588,91	1 450 370,44		25,00	
828	674 589,38	1 450 372,38		25,00	
829	674 590,09	1 450 375,43		25,00	
817	674 594,53	1 450 405,09		25,00	
Терзона О2(49)					
830	668 552,95	1 447 997,53	Картометрический метод	25,00	—
831	668 538,51	1 447 984,30		25,00	
832	668 521,17	1 447 986,54		25,00	
833	668 502,35	1 447 981,23		25,00	
834	668 498,87	1 447 966,99		25,00	
835	668 496,14	1 447 946,13		25,00	
836	668 515,84	1 447 938,85		25,00	
837	668 524,68	1 447 941,82		25,00	
838	668 526,67	1 447 950,64		25,00	
839	668 541,05	1 447 947,70		25,00	
830	668 552,95	1 447 997,53		25,00	
Терзона О2(50)					
840	669 961,70	1 455 880,83	Картометрический метод	25,00	—
841	669 959,54	1 455 885,01		25,00	
842	669 948,96	1 455 895,37		25,00	
843	669 944,44	1 455 913,03		25,00	
844	669 933,37	1 455 909,96		25,00	
845	669 914,61	1 455 904,77		25,00	
846	669 905,13	1 455 891,76		25,00	
847	669 913,04	1 455 862,43		25,00	
848	669 947,60	1 455 867,39		25,00	
849	669 957,48	1 455 872,28		25,00	
850	669 961,19	1 455 876,80		25,00	
840	669 961,70	1 455 880,83		25,00	
Терзона О2(51)					
851	669 601,88	1 455 545,87	Картометрический метод	25,00	—
852	669 597,72	1 455 554,54		25,00	
853	669 601,84	1 455 636,82		25,00	
854	669 589,24	1 455 619,46		25,00	
855	669 566,36	1 455 618,45		25,00	
856	669 562,13	1 455 615,32		25,00	
857	669 561,04	1 455 577,82		25,00	
858	669 594,06	1 455 576,20		25,00	
859	669 592,43	1 455 555,22		25,00	
860	669 595,75	1 455 550,37		25,00	
861	669 598,33	1 455 542,83		25,00	
851	669 601,88	1 455 545,87		25,00	
Терзона О2(52)					
862	668 513,03	1 447 798,03	Картометрический метод	25,00	—
863	668 499,34	1 447 801,28		25,00	
864	668 476,32	1 447 806,74		25,00	
865	668 466,07	1 447 764,98		25,00	
866	668 467,56	1 447 760,85		25,00	
867	668 470,96	1 447 756,86		25,00	
868	668 498,36	1 447 751,54		25,00	

Раздел 2

Сведения о местоположении границ объекта					
1	2	3	4	5	6
869	668 502,46	1 447 752,46	Картометрический метод	25,00	—
862	668 513,03	1 447 798,03		25,00	
Терзона О2(53)					
870	668 023,19	1 447 503,32	Картометрический метод	25,00	—
871	668 016,82	1 447 503,79		25,00	
872	668 004,54	1 447 503,52		25,00	
873	667 979,80	1 447 462,84		25,00	
874	667 977,11	1 447 456,66		25,00	
875	668 001,04	1 447 451,29		25,00	
876	668 012,01	1 447 450,54		25,00	
877	668 012,47	1 447 450,72		25,00	
878	668 015,79	1 447 453,79		25,00	
879	668 019,97	1 447 453,63		25,00	
880	668 022,69	1 447 479,12		25,00	
881	668 022,88	1 447 482,23		25,00	
882	668 022,45	1 447 485,34		25,00	
883	668 021,93	1 447 488,41		25,00	
870	668 023,19	1 447 503,32		25,00	
Терзона О2(54)					
884	670 891,40	1 453 203,30	Картометрический метод	25,00	—
885	670 873,59	1 453 210,68		25,00	
886	670 872,72	1 453 212,14		25,00	
887	670 859,61	1 453 220,66		25,00	
888	670 855,90	1 453 210,50		25,00	
889	670 860,41	1 453 207,34		25,00	
890	670 854,56	1 453 188,94		25,00	
891	670 853,16	1 453 164,77		25,00	
892	670 880,16	1 453 154,59		25,00	
893	670 882,61	1 453 166,74		25,00	
894	670 880,73	1 453 170,71		25,00	
884	670 891,40	1 453 203,30		25,00	
Терзона О2(55)					
895	668 521,18	1 447 855,50	Картометрический метод	25,00	—
896	668 513,29	1 447 874,42		25,00	
897	668 511,33	1 447 879,10		25,00	
898	668 513,58	1 447 879,55		25,00	
899	668 513,46	1 447 884,25		25,00	
900	668 498,17	1 447 883,32		25,00	
901	668 488,22	1 447 888,35		25,00	
902	668 485,88	1 447 875,67		25,00	
903	668 482,07	1 447 855,11		25,00	
904	668 481,39	1 447 851,43		25,00	
905	668 479,04	1 447 838,76		25,00	
906	668 489,99	1 447 836,39		25,00	
907	668 489,65	1 447 834,80		25,00	
908	668 504,17	1 447 831,90		25,00	
909	668 506,11	1 447 841,98		25,00	
910	668 508,01	1 447 841,62		25,00	
911	668 510,48	1 447 848,10		25,00	
912	668 510,81	1 447 850,70		25,00	
895	668 521,18	1 447 855,50	25,00		
Терзона О2(56)					
913	670 881,51	1 453 023,92	Картометрический метод	25,00	—
914	670 877,42	1 453 025,61		25,00	
915	670 865,18	1 453 030,74		25,00	

Раздел 2

Сведения о местоположении границ объекта					
1	2	3	4	5	6
916	670 869,36	1 453 040,75	Картометрический метод	25,00	—
917	670 843,33	1 453 051,52		25,00	
918	670 838,42	1 453 042,13		25,00	
919	670 854,32	1 452 999,24		25,00	
920	670 864,89	1 452 990,32		25,00	
913	670 881,51	1 453 023,92		25,00	
Терзона O2(57)					
921	669 680,81	1 456 053,61	Картометрический метод	25,00	—
922	669 662,23	1 456 077,57		25,00	
923	669 652,26	1 456 074,72		25,00	
924	669 647,74	1 456 065,31		25,00	
925	669 634,19	1 456 054,36		25,00	
926	669 640,31	1 456 046,90		25,00	
927	669 644,14	1 456 042,23		25,00	
928	669 634,68	1 456 034,72		25,00	
929	669 644,14	1 456 023,09		25,00	
921	669 680,81	1 456 053,61		25,00	
Терзона O2(58)					
930	668 945,27	1 455 794,24	Картометрический метод	25,00	—
931	668 904,92	1 455 796,68		25,00	
932	668 902,74	1 455 797,23		25,00	
933	668 889,60	1 455 801,21		25,00	
934	668 886,82	1 455 777,39		25,00	
935	668 942,31	1 455 769,41		25,00	
930	668 945,27	1 455 794,24		25,00	
Терзона O2(59)					
936	670 860,91	1 453 269,38	Картометрический метод	25,00	—
937	670 845,96	1 453 290,66		25,00	
938	670 820,78	1 453 272,97		25,00	
939	670 818,34	1 453 269,08		25,00	
940	670 814,64	1 453 253,36		25,00	
941	670 827,94	1 453 238,39		25,00	
936	670 860,91	1 453 269,38		25,00	
Терзона O2(60)					
942	669 350,86	1 448 821,19	Картометрический метод	25,00	—
943	669 338,02	1 448 839,36		25,00	
944	669 334,74	1 448 841,22		25,00	
945	669 319,86	1 448 841,40		25,00	
946	669 310,54	1 448 817,81		25,00	
947	669 320,47	1 448 812,72		25,00	
948	669 318,22	1 448 807,63		25,00	
949	669 339,42	1 448 792,05		25,00	
942	669 350,86	1 448 821,19		25,00	
Терзона O2(61)					
950	674 531,40	1 450 825,17	Картометрический метод	25,00	—
951	674 502,20	1 450 855,96		25,00	
952	674 488,47	1 450 844,99		25,00	
953	674 490,32	1 450 837,60		25,00	
954	674 495,71	1 450 828,51		25,00	
955	674 508,12	1 450 815,74		25,00	
956	674 515,03	1 450 811,12		25,00	
957	674 522,01	1 450 812,01		25,00	
950	674 531,40	1 450 825,17		25,00	
Терзона O2(62)					
958	668 287,75	1 447 659,48	Картометрический метод	25,00	—

Раздел 2

Сведения о местоположении границ объекта					
1	2	3	4	5	6
959	668 286,61	1 447 663,03	Картометрический метод	25,00	—
960	668 264,17	1 447 664,72		25,00	
961	668 263,14	1 447 648,97		25,00	
962	668 262,37	1 447 627,62		25,00	
963	668 269,40	1 447 627,37		25,00	
964	668 280,04	1 447 619,37		25,00	
965	668 283,91	1 447 619,00		25,00	
958	668 287,75	1 447 659,48		25,00	
Терзона О2(63)					
966	674 662,43	1 451 114,00	Картометрический метод	25,00	—
967	674 659,54	1 451 118,75		25,00	
968	674 658,63	1 451 119,14		25,00	
969	674 652,46	1 451 129,48		25,00	
970	674 658,20	1 451 132,98		25,00	
971	674 650,91	1 451 144,55		25,00	
972	674 643,15	1 451 156,87		25,00	
973	674 638,40	1 451 153,96		25,00	
974	674 639,66	1 451 151,80		25,00	
975	674 626,23	1 451 143,63		25,00	
976	674 629,33	1 451 138,95		25,00	
977	674 649,29	1 451 105,66		25,00	
966	674 662,43	1 451 114,00		25,00	
Терзона О2(64)					
978	668 334,45	1 455 442,05	Картометрический метод	25,00	—
979	668 321,59	1 455 457,25		25,00	
980	668 293,44	1 455 435,69		25,00	
981	668 306,38	1 455 419,29		25,00	
982	668 322,39	1 455 432,24		25,00	
978	668 334,45	1 455 442,05		25,00	
Терзона О2(65)					
983	668 316,55	1 447 809,84	Картометрический метод	25,00	—
984	668 308,39	1 447 815,09		25,00	
985	668 288,38	1 447 817,23		25,00	
986	668 287,66	1 447 791,53		25,00	
987	668 313,67	1 447 790,20		25,00	
983	668 316,55	1 447 809,84		25,00	
Терзона О2(66)					
988	668 718,32	1 448 204,67	Картометрический метод	25,00	—
989	668 709,49	1 448 223,18		25,00	
990	668 704,06	1 448 222,68		25,00	
991	668 701,42	1 448 227,14		25,00	
992	668 691,41	1 448 223,23		25,00	
993	668 692,78	1 448 210,17		25,00	
994	668 697,58	1 448 199,90		25,00	
995	668 709,89	1 448 200,54		25,00	
996	668 711,09	1 448 201,47		25,00	
997	668 711,05	1 448 202,97		25,00	
988	668 718,32	1 448 204,67		25,00	
Терзона О2(67)					
998	668 333,73	1 447 808,93	Картометрический метод	25,00	—
999	668 327,18	1 447 809,46		25,00	
1000	668 325,61	1 447 794,52		25,00	
1001	668 322,56	1 447 794,89		25,00	
1002	668 321,99	1 447 790,16		25,00	
1003	668 321,20	1 447 783,76		25,00	

Раздел 2

Сведения о местоположении границ объекта					
1	2	3	4	5	6
1004	668 316,87	1 447 784,15	Картометрический метод	25,00	—
1005	668 314,94	1 447 769,78		25,00	
1006	668 329,42	1 447 768,46		25,00	
1007	668 330,72	1 447 780,65		25,00	
1008	668 331,23	1 447 785,38		25,00	
1009	668 332,29	1 447 796,02		25,00	
998	668 333,73	1 447 808,93		25,00	
Терзона О2(68)					
1010	668 200,04	1 447 841,47	Картометрический метод	25,00	—
1011	668 195,46	1 447 841,67		25,00	
1012	668 195,10	1 447 833,44		25,00	
1013	668 198,89	1 447 833,26		25,00	
1014	668 199,79	1 447 835,63		25,00	
1010	668 200,04	1 447 841,47		25,00	
Терзона О2(69)					
1015	669 435,58	1 457 049,94	Картометрический метод	25,00	—
1037	669 432,90	1 457 006,57		25,00	
1036	669 392,88	1 456 974,00		25,00	
1035	669 395,50	1 456 956,15		25,00	
1034	669 366,87	1 456 949,85		25,00	
1033	669 378,64	1 456 958,44		25,00	
1032	669 374,64	1 457 000,68		25,00	
1031	669 319,45	1 456 993,95		25,00	
1030	669 322,70	1 456 958,15		25,00	
1029	669 318,30	1 456 957,59		25,00	
1028	669 308,23	1 456 957,19		25,00	
1027	669 305,62	1 456 958,33		25,00	
1026	669 292,99	1 456 968,67		25,00	
1025	669 288,11	1 456 972,67		25,00	
1024	669 283,33	1 456 976,61		25,00	
1023	669 286,46	1 456 980,57		25,00	
1022	669 292,29	1 456 987,97		25,00	
1021	669 296,01	1 456 992,87		25,00	
1020	669 300,90	1 457 003,20		25,00	
1019	669 304,79	1 457 007,49		25,00	
1018	669 318,73	1 457 034,98		25,00	
1017	669 307,66	1 457 056,36		25,00	
1016	669 386,16	1 457 080,62		25,00	
1015	669 435,58	1 457 049,94		25,00	
Вырез 1 из 1					
1038	669 414,68	1 457 008,18	Картометрический метод	25,00	—
1039	669 413,49	1 456 993,56		25,00	
1040	669 399,91	1 456 994,66		25,00	
1041	669 401,10	1 457 009,29		25,00	
1038	669 414,68	1 457 008,18		25,00	
Терзона О2(70)					
1038	669 414,68	1 457 008,18	Картометрический метод	25,00	—
1039	669 413,49	1 456 993,56		25,00	
1040	669 399,91	1 456 994,66		25,00	
1041	669 401,10	1 457 009,29		25,00	
1038	669 414,68	1 457 008,18		25,00	
Терзона О2(71)					
1042	668 985,13	1 456 704,51	Картометрический метод	25,00	—
1043	668 982,24	1 456 707,21		25,00	
1044	668 978,65	1 456 702,89		25,00	

Раздел 2

Сведения о местоположении границ объекта					
1	2	3	4	5	6
1045	668 981,61	1 456 700,16	Картометрический метод	25,00	—
1042	668 985,13	1 456 704,51		25,00	
3. Сведения о характерных точках части (частей) границы объекта					
1	2	3	4	5	6
—	—	—	—	—	—

Раздел 3

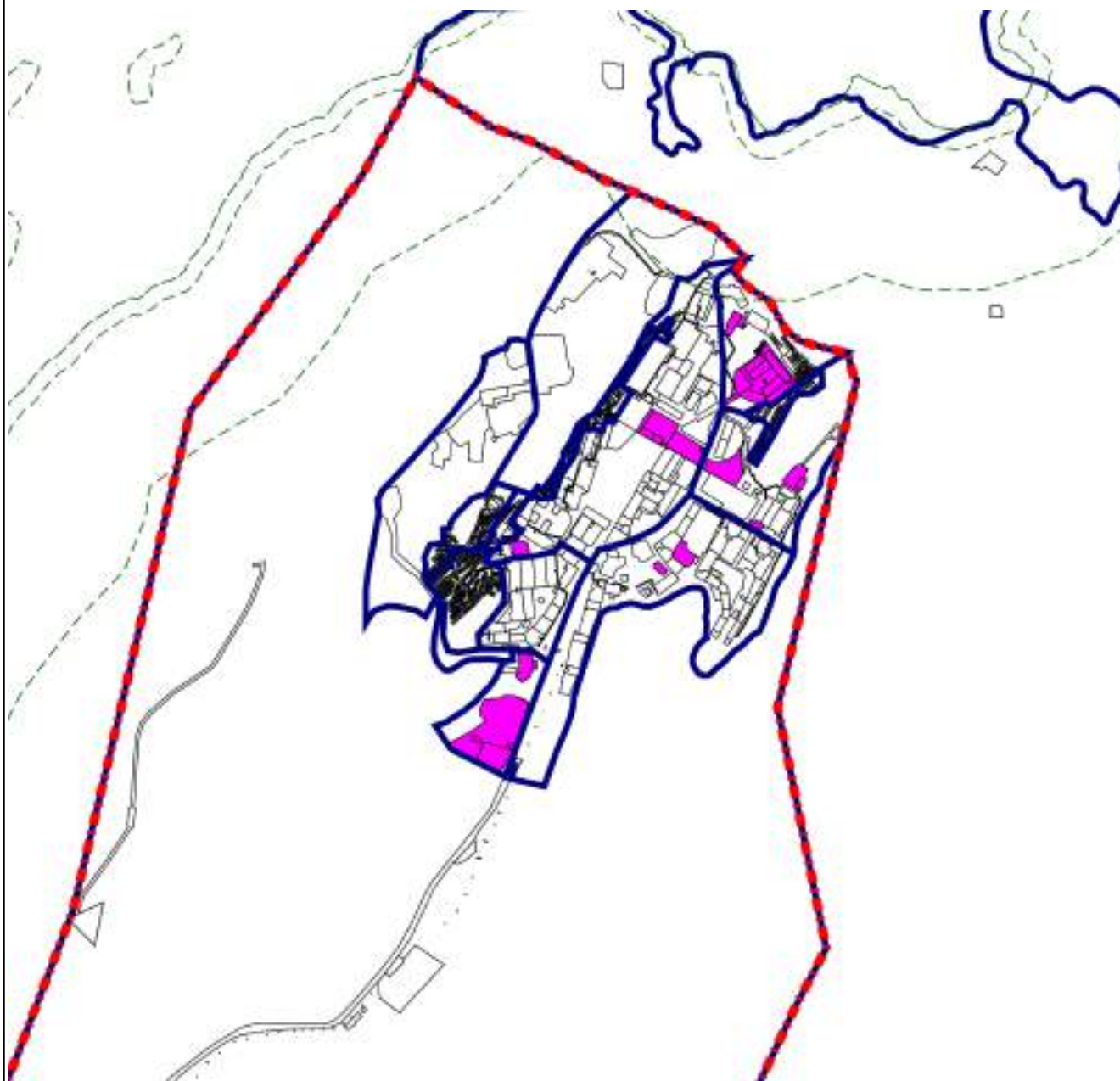
Сведения о местоположении измененных (уточненных) границ объекта

1. Система координат МСК-51

2. Сведения о характерных точках границ объекта

Обозначение характерных точек границы	Существующие координаты, м		Измененные (уточненные) координаты, м		Метод определения координат характерной точки	Средняя квадратическая погрешность положения характерной точки (Mt), м	Описание обозначения точки на местности (при наличии)
	X	Y	X	Y			
1	2	3	4	5	6	7	8
—	—	—	—	—	—	—	—
3. Сведения о характерных точках части (частей) границы объекта							
1	2	3	4	5	6	7	8
—	—	—	—	—	—	—	—

Раздел 4
План границ объекта



Масштаб 1:20 000

Используемые условные знаки и обозначения:



- Граница муниципального образования



- Границы земельного участка



- Граница населенного пункта

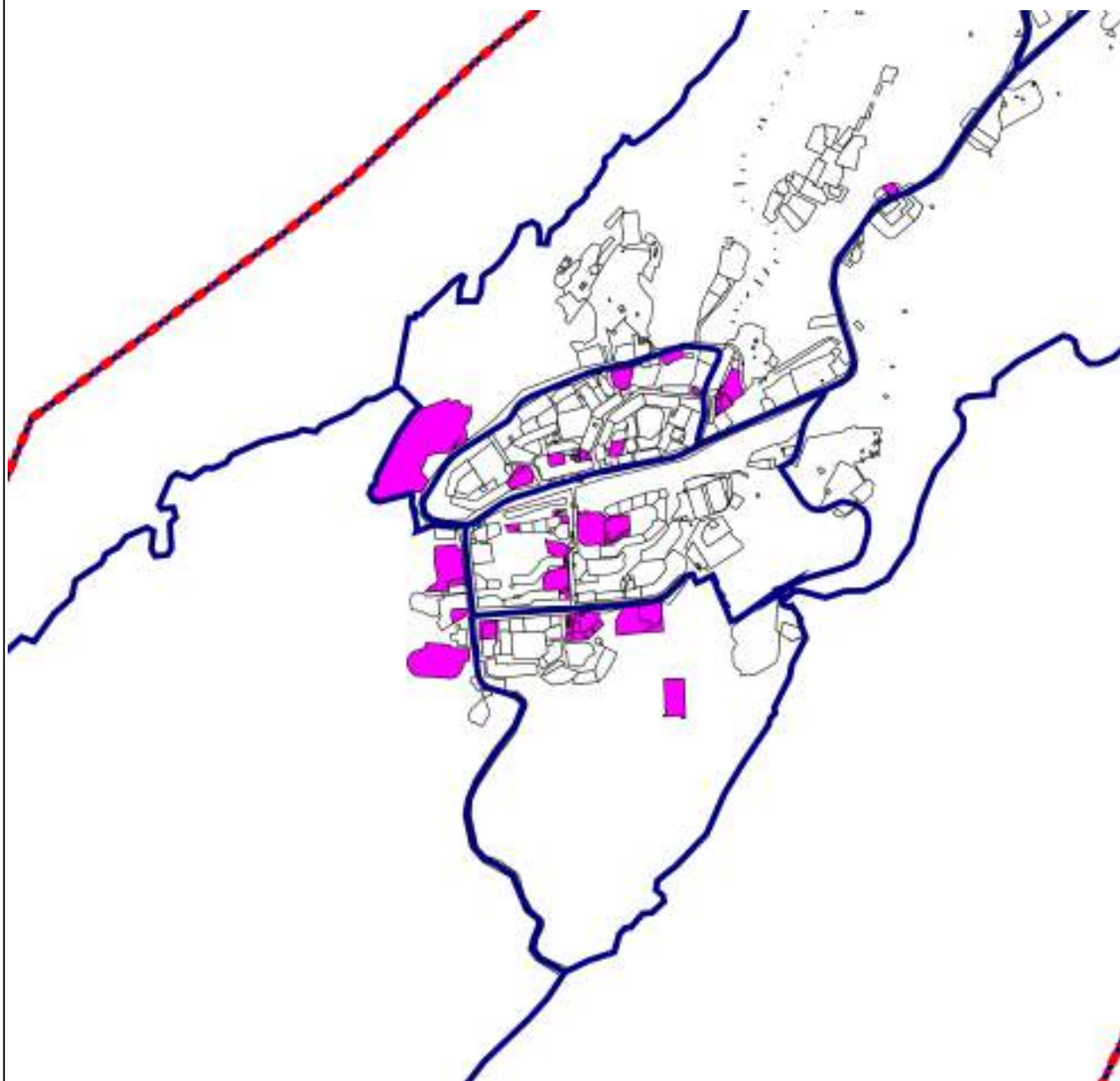


- Зона размещения объектов социального и коммунально-бытового назначения (О2)

Подпись _____ Дата « 22 » апреля 20 22 г.





Место для оттиска печати (при наличии) лица, составившего описание местоположения границ объекта

Раздел 4
План границ объекта



Масштаб 1:20 000

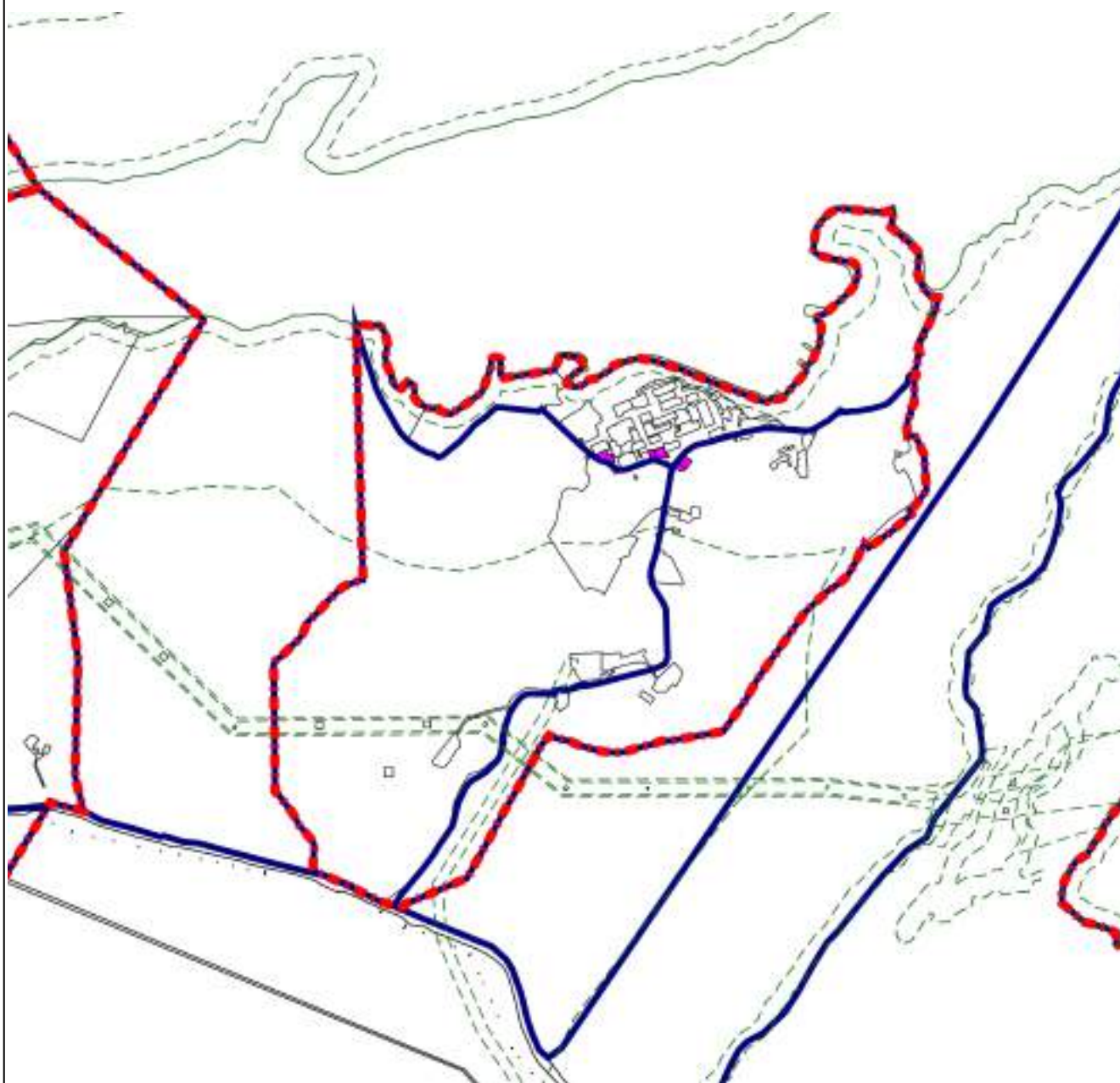
Используемые условные знаки и обозначения:

-  - Граница муниципального образования
-  - Границы земельного участка
-  - Граница населенного пункта
-  - Зона размещения объектов социального и коммунально-бытового назначения (О2)

Подпись _____ Дата « 22 » апреля 20 22 г.

Место для оттиска печати (при наличии) лица, составившего описание местоположения границ объекта

Раздел 4
План границ объекта



Масштаб 1:20 000

Используемые условные знаки и обозначения:



- Граница муниципального образования



- Границы земельного участка



- Граница населенного пункта

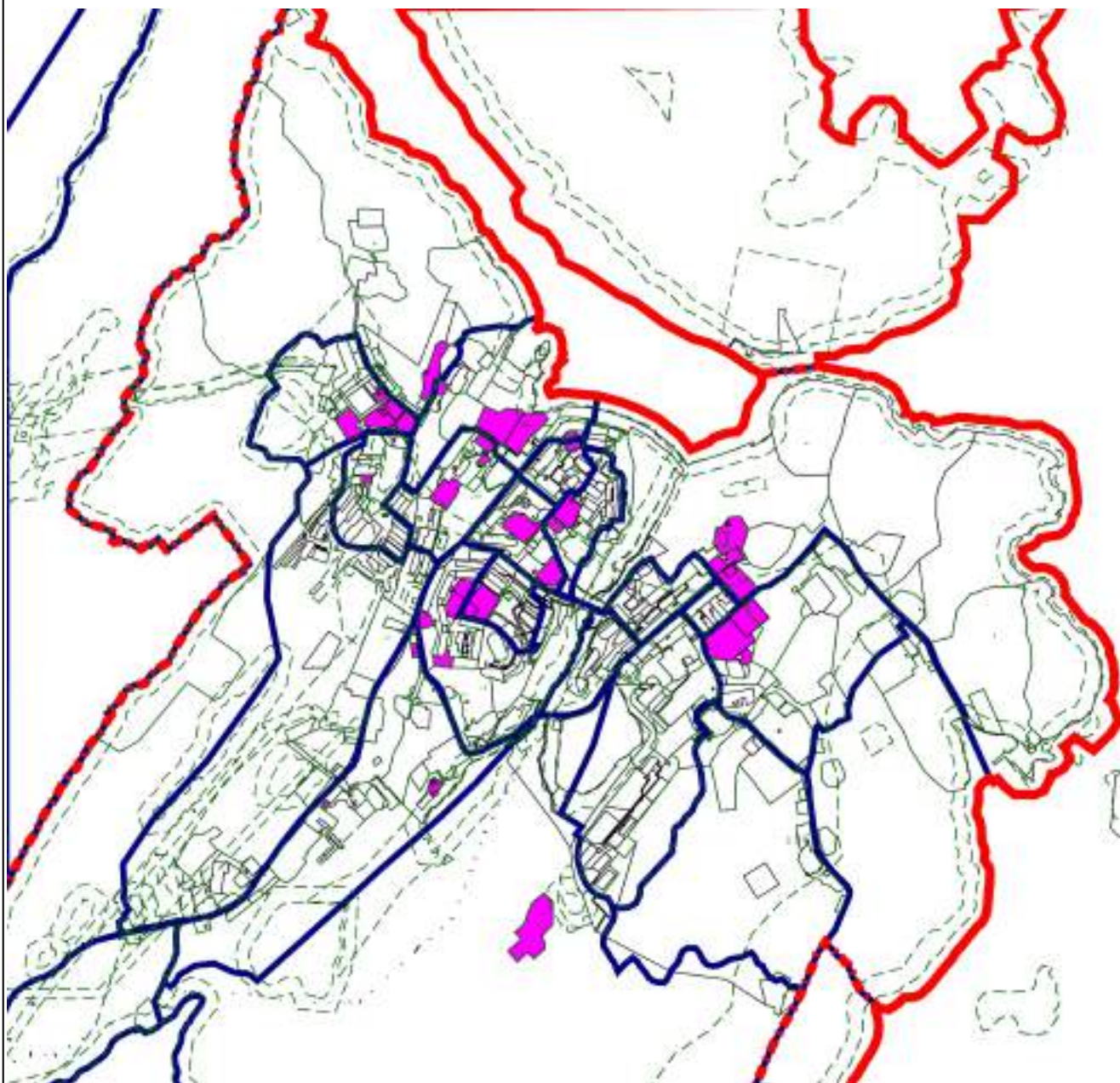


- Зона размещения объектов социального и коммунально-бытового назначения (О2)

Подпись _____ Дата « 22 » апреля 20 22 г.





Место для оттиска печати (при наличии) лица, составившего описание местоположения границ объекта

Раздел 4
План границ объекта



Масштаб 1:25 000

Используемые условные знаки и обозначения:

-  - Граница муниципального образования
-  - Границы земельного участка
-  - Граница населенного пункта
-  - Зона размещения объектов социального и коммунально-бытового назначения (O2)

Подпись _____ Дата « 22 » апреля 20 22 г.

Место для оттиска печати (при наличии) лица, составившего описание местоположения границ объекта

Прохождение границы		Описание прохождения границы
от точки	до точки	
1	2	3
—	—	—

ОПИСАНИЕ МЕСТОПОЛОЖЕНИЯ ГРАНИЦ
Производственная зона (П1)

(наименование объекта, местоположение границ которого описано (далее - объект))

Раздел 1

Сведения об объекте		
№ п/п	Характеристики объекта	Описание характеристик
1	2	3
1	Местоположение объекта	Мурманская область, г ЗАТО Александровск
2	Площадь объекта ± величина погрешности определения площади (Р ± ΔР)	6 155 827 м² ± 25 м²
3	Иные характеристики объекта	Вид объекта реестра границ: Территориальная зона

Раздел 2

Сведения о местоположении границ объекта

1. Система координат МСК-51

2. Сведения о характерных точках границ объекта

Обозначение характерных точек границ	Координаты, м		Метод определения координат характерной точки	Средняя квадратическая погрешность положения характерной точки (Mt), м	Описание обозначения точки на местности (при наличии)
	X	Y			
1	2	3	4	5	6
Терзона П1(1)					
1	669 537,06	1 451 143,93	Картометрический метод	25,00	—
2	668 944,15	1 452 576,52		25,00	
3	668 488,18	1 452 980,51		25,00	
4	668 451,87	1 453 013,56		25,00	
5	668 423,64	1 453 002,68		25,00	
6	668 357,50	1 452 977,19		25,00	
7	668 325,34	1 452 963,92		25,00	
8	668 283,80	1 452 945,31		25,00	
9	668 233,36	1 452 915,07		25,00	
10	668 200,65	1 452 890,00		25,00	
11	668 157,55	1 452 855,88		25,00	
12	668 105,58	1 452 823,80		25,00	
13	668 038,64	1 452 822,84		25,00	
14	668 013,01	1 452 819,51		25,00	
15	667 965,39	1 452 815,07		25,00	
16	667 941,46	1 452 815,99		25,00	
17	667 893,49	1 452 819,46		25,00	
18	667 884,08	1 452 823,67		25,00	
19	667 846,28	1 452 828,58		25,00	
20	667 824,99	1 452 834,06		25,00	
21	667 798,98	1 452 849,08		25,00	
22	667 776,20	1 452 870,92		25,00	
23	667 761,10	1 452 890,09		25,00	
24	667 752,88	1 452 909,13		25,00	
25	667 741,96	1 452 926,12		25,00	
26	667 737,55	1 452 941,23		25,00	
27	667 732,76	1 452 969,39		25,00	
28	667 733,15	1 452 987,35		25,00	
29	667 739,38	1 453 015,14		25,00	
30	667 744,39	1 453 042,05		25,00	
31	667 751,44	1 453 059,81		25,00	
32	667 791,16	1 453 121,50		25,00	
33	667 807,21	1 453 146,72		25,00	
34	667 815,40	1 453 168,15		25,00	
35	667 817,57	1 453 185,51		25,00	
36	667 813,54	1 453 206,11		25,00	
37	667 799,77	1 453 224,91		25,00	
38	667 788,72	1 453 227,78		25,00	
39	667 751,86	1 453 275,45		25,00	
40	667 728,62	1 453 294,21		25,00	
41	667 714,46	1 453 299,53		25,00	
42	667 623,01	1 453 317,62		25,00	
43	667 619,24	1 453 319,07		25,00	
44	667 591,82	1 453 329,62		25,00	
45	667 534,38	1 453 335,23		25,00	
46	667 484,55	1 453 342,16		25,00	

Раздел 2

Сведения о местоположении границ объекта					
1	2	3	4	5	6
47	667 470,72	1 453 344,08	Картометрический метод	25,00	—
48	667 431,69	1 453 356,72		25,00	
49	667 340,29	1 453 365,49		25,00	
50	667 206,86	1 453 360,79		25,00	
51	667 166,44	1 453 351,50		25,00	
52	667 145,04	1 453 354,44		25,00	
53	667 057,57	1 453 346,22		25,00	
54	666 823,03	1 453 074,30		25,00	
55	668 734,25	1 450 707,55		25,00	
56	668 899,26	1 450 803,58		25,00	
57	668 940,44	1 450 925,30		25,00	
58	669 075,06	1 450 968,35		25,00	
59	669 329,65	1 451 049,75		25,00	
1	669 537,06	1 451 143,93		25,00	
Терзона П1(2)					
60	669 759,09	1 451 279,33	Картометрический метод	25,00	—
61	669 757,55	1 451 300,75		25,00	
62	669 748,32	1 451 335,95		25,00	
63	669 734,99	1 451 387,90		25,00	
64	669 708,71	1 451 444,13		25,00	
65	669 684,78	1 451 527,14		25,00	
66	669 682,24	1 451 540,04		25,00	
67	669 672,37	1 451 561,53		25,00	
68	669 668,93	1 451 582,76		25,00	
69	669 653,96	1 451 638,63		25,00	
70	669 642,97	1 451 671,14		25,00	
71	669 640,98	1 451 700,50		25,00	
72	669 598,61	1 451 887,63		25,00	
73	669 592,03	1 451 901,63		25,00	
74	669 583,43	1 451 936,04		25,00	
75	669 579,98	1 451 952,38		25,00	
76	669 571,62	1 451 992,18		25,00	
77	669 559,77	1 452 046,95		25,00	
78	669 538,04	1 452 118,13		25,00	
79	669 525,39	1 452 135,57		25,00	
80	669 503,67	1 452 183,10		25,00	
81	669 503,70	1 452 190,82		25,00	
82	669 503,72	1 452 196,08		25,00	
83	669 503,75	1 452 204,74		25,00	
84	669 486,82	1 452 246,94		25,00	
85	669 472,16	1 452 277,75		25,00	
86	669 466,04	1 452 284,34		25,00	
87	669 461,75	1 452 304,44		25,00	
88	669 450,88	1 452 318,67		25,00	
89	669 436,09	1 452 358,41		25,00	
90	669 424,90	1 452 386,73		25,00	
91	669 399,36	1 452 414,19		25,00	
92	669 397,16	1 452 446,15		25,00	
93	669 391,78	1 452 465,17		25,00	
94	669 380,62	1 452 478,07		25,00	
95	669 370,48	1 452 506,43		25,00	
96	669 360,41	1 452 534,67		25,00	
97	669 341,86	1 452 577,17		25,00	
98	669 333,05	1 452 601,93		25,00	
99	669 311,05	1 452 648,01		25,00	

Раздел 2

Сведения о местоположении границ объекта					
1	2	3	4	5	6
100	669 290,16	1 452 678,91	Картометрический метод	25,00	—
101	669 274,73	1 452 695,39		25,00	
102	669 266,48	1 452 704,45		25,00	
103	669 254,42	1 452 711,41		25,00	
104	669 228,35	1 452 722,37		25,00	
105	669 150,49	1 452 744,16		25,00	
106	669 085,50	1 452 758,17		25,00	
107	668 993,59	1 452 797,78		25,00	
108	668 969,47	1 452 812,77		25,00	
109	668 926,53	1 452 852,13		25,00	
110	668 859,87	1 452 915,90		25,00	
111	668 806,24	1 452 965,56		25,00	
112	668 743,26	1 453 017,92		25,00	
113	668 701,50	1 453 043,45		25,00	
114	668 698,54	1 453 045,27		25,00	
115	668 668,88	1 453 053,73		25,00	
116	668 659,95	1 453 054,14		25,00	
117	668 642,16	1 453 057,93		25,00	
118	668 605,10	1 453 059,32		25,00	
119	668 553,11	1 453 051,53		25,00	
120	668 468,00	1 453 019,78		25,00	
121	668 457,34	1 453 015,67		25,00	
122	668 490,49	1 452 986,53		25,00	
123	668 948,84	1 452 583,05		25,00	
124	669 546,92	1 451 149,40	25,00		
60	669 759,09	1 451 279,33	25,00		
Терзона П1(3)					
125	671 449,84	1 444 406,20	Картометрический метод	25,00	—
126	671 407,30	1 444 349,66		25,00	
127	671 378,52	1 444 299,17		25,00	
128	671 319,02	1 444 143,99		25,00	
129	671 379,58	1 444 065,86		25,00	
130	671 718,00	1 443 927,67		25,00	
131	671 771,78	1 444 001,68		25,00	
132	671 880,12	1 444 320,84		25,00	
133	671 923,69	1 444 544,58		25,00	
134	672 085,97	1 444 704,26		25,00	
135	671 919,59	1 444 998,90		25,00	
136	671 785,82	1 445 121,30		25,00	
137	671 761,68	1 445 101,40		25,00	
138	671 477,29	1 444 784,69		25,00	
139	671 512,71	1 444 534,87		25,00	
125	671 449,84	1 444 406,20		25,00	
Терзона П1(4)					
140	674 828,89	1 447 648,59	Картометрический метод	25,00	—
141	674 819,96	1 447 658,83		25,00	
142	674 806,72	1 447 682,81		25,00	
143	674 802,03	1 447 680,55		25,00	
144	674 787,76	1 447 681,20		25,00	
145	674 724,03	1 447 651,68		25,00	
146	674 715,08	1 447 665,34		25,00	
147	674 706,74	1 447 659,97		25,00	
148	674 664,50	1 447 723,55		25,00	
149	674 649,34	1 447 713,67		25,00	
150	674 638,24	1 447 731,08		25,00	

Раздел 2

Сведения о местоположении границ объекта					
1	2	3	4	5	6
151	674 564,49	1 447 681,18	Картометрический метод	25,00	—
152	674 530,39	1 447 687,09		25,00	
153	674 503,75	1 447 676,15		25,00	
154	674 495,10	1 447 682,20		25,00	
155	674 487,25	1 447 680,87		25,00	
156	674 463,28	1 447 669,15		25,00	
157	674 420,28	1 447 652,56		25,00	
158	674 321,65	1 447 602,03		25,00	
159	674 261,87	1 447 562,93		25,00	
160	674 255,33	1 447 572,62		25,00	
161	674 226,85	1 447 552,74		25,00	
162	674 245,60	1 447 524,49		25,00	
163	674 226,56	1 447 511,85		25,00	
164	674 250,89	1 447 475,19		25,00	
165	674 253,98	1 447 477,06		25,00	
166	674 287,60	1 447 426,17		25,00	
167	674 284,97	1 447 422,29		25,00	
168	674 291,36	1 447 413,87		25,00	
169	674 296,03	1 447 413,59		25,00	
170	674 313,62	1 447 386,64		25,00	
171	674 310,70	1 447 384,63		25,00	
172	674 354,09	1 447 318,68		25,00	
173	674 357,26	1 447 320,69		25,00	
174	674 364,59	1 447 309,98		25,00	
175	674 378,79	1 447 319,23		25,00	
176	674 379,91	1 447 317,96		25,00	
177	674 396,43	1 447 329,03		25,00	
178	674 404,79	1 447 315,00		25,00	
179	674 419,37	1 447 228,27		25,00	
180	674 432,92	1 447 223,17		25,00	
181	674 460,41	1 447 217,10		25,00	
182	674 470,66	1 447 216,35		25,00	
183	674 508,10	1 447 253,14		25,00	
184	674 506,28	1 447 317,78		25,00	
185	674 536,06	1 447 332,79		25,00	
186	674 588,96	1 447 374,58		25,00	
187	674 619,84	1 447 399,24		25,00	
188	674 636,41	1 447 437,99		25,00	
189	674 634,95	1 447 456,18		25,00	
190	674 639,06	1 447 470,16		25,00	
191	674 681,70	1 447 510,64		25,00	
192	674 750,65	1 447 546,28		25,00	
193	674 776,99	1 447 568,33		25,00	
194	674 794,14	1 447 572,42		25,00	
195	674 810,04	1 447 600,74		25,00	
196	674 811,06	1 447 614,67		25,00	
197	674 817,96	1 447 639,72		25,00	
140	674 828,89	1 447 648,59		25,00	
Терзона П1(5)					
198	675 235,34	1 442 089,27	Картометрический метод	25,00	—
199	675 214,69	1 442 197,45		25,00	
200	675 092,84	1 442 262,41		25,00	
201	675 068,38	1 442 237,07		25,00	
202	675 012,49	1 442 242,26		25,00	
203	674 922,30	1 442 270,43		25,00	

Раздел 2

Сведения о местоположении границ объекта					
1	2	3	4	5	6
204	674 833,51	1 442 231,76	Картометрический метод	25,00	—
205	674 843,25	1 442 125,73		25,00	
206	674 965,19	1 441 860,24		25,00	
207	675 083,59	1 441 913,94		25,00	
208	675 163,98	1 441 985,98		25,00	
198	675 235,34	1 442 089,27		25,00	
Терзона П1(6)					
209	666 863,92	1 457 921,76	Картометрический метод	25,00	—
210	666 857,99	1 457 923,49		25,00	
211	666 837,58	1 457 920,59		25,00	
212	666 817,20	1 457 920,34		25,00	
213	666 809,00	1 457 915,23		25,00	
214	666 783,70	1 457 902,14		25,00	
215	666 782,19	1 457 905,76		25,00	
216	666 774,80	1 457 905,78		25,00	
217	666 759,09	1 457 901,21		25,00	
218	666 741,93	1 457 887,68		25,00	
219	666 743,05	1 457 877,15		25,00	
220	666 749,64	1 457 861,84		25,00	
221	666 759,22	1 457 853,16		25,00	
222	666 768,41	1 457 846,73		25,00	
223	666 790,25	1 457 825,42		25,00	
224	666 792,57	1 457 816,28		25,00	
225	666 799,97	1 457 808,91		25,00	
226	666 817,18	1 457 808,79		25,00	
227	666 825,60	1 457 813,70		25,00	
228	666 825,79	1 457 816,56		25,00	
229	666 824,06	1 457 819,94		25,00	
230	666 844,69	1 457 817,75		25,00	
231	666 848,70	1 457 816,96		25,00	
232	666 853,23	1 457 817,76		25,00	
233	666 858,51	1 457 825,22		25,00	
234	666 862,47	1 457 823,90		25,00	
209	666 863,92	1 457 921,76		25,00	
Терзона П1(7)					
235	671 605,99	1 450 369,48	Картометрический метод	25,00	—
236	671 589,09	1 450 416,13		25,00	
237	671 584,86	1 450 439,15		25,00	
238	671 538,51	1 450 502,45		25,00	
239	671 525,87	1 450 512,80		25,00	
240	671 526,94	1 450 564,96		25,00	
241	671 533,28	1 450 583,94		25,00	
242	671 555,75	1 450 615,24		25,00	
243	671 557,08	1 450 637,92		25,00	
244	671 552,22	1 450 667,23		25,00	
245	671 543,04	1 450 697,82		25,00	
246	671 537,70	1 450 711,19		25,00	
247	671 534,44	1 450 734,19		25,00	
248	671 520,58	1 450 774,75		25,00	
249	671 520,83	1 450 836,59		25,00	
250	671 509,95	1 450 866,48		25,00	
251	671 511,72	1 450 917,18		25,00	
252	671 501,14	1 450 935,71		25,00	
253	671 479,87	1 450 950,30		25,00	
254	671 441,47	1 450 966,36		25,00	

Раздел 2

Сведения о местоположении границ объекта					
1	2	3	4	5	6
255	671 418,39	1 450 988,71	Картометрический метод	25,00	—
256	671 416,02	1 451 006,86		25,00	
257	671 396,69	1 451 037,12		25,00	
258	671 397,46	1 451 055,71		25,00	
259	671 391,47	1 451 074,17		25,00	
260	671 382,32	1 451 088,20		25,00	
261	671 362,02	1 451 079,06		25,00	
262	671 360,04	1 451 072,82		25,00	
263	671 369,89	1 451 057,93		25,00	
264	671 367,13	1 451 042,58		25,00	
265	671 357,62	1 451 030,28		25,00	
266	671 349,68	1 451 012,40		25,00	
267	671 326,51	1 451 005,15		25,00	
268	671 301,27	1 450 995,31		25,00	
269	671 229,57	1 450 912,75		25,00	
270	671 158,43	1 450 817,49		25,00	
271	671 088,46	1 450 871,70		25,00	
272	671 031,42	1 450 917,74		25,00	
273	671 024,27	1 450 908,70		25,00	
274	671 000,55	1 450 926,62		25,00	
275	671 002,21	1 450 938,42		25,00	
276	671 011,68	1 450 958,12		25,00	
277	671 003,13	1 450 965,52		25,00	
278	671 073,26	1 451 046,72		25,00	
279	671 126,91	1 451 121,60		25,00	
280	671 193,25	1 451 200,61		25,00	
281	671 212,78	1 451 238,90		25,00	
282	671 212,98	1 451 277,80		25,00	
283	671 230,16	1 451 311,73		25,00	
284	671 249,81	1 451 341,78		25,00	
285	671 277,92	1 451 382,04		25,00	
286	671 285,13	1 451 414,31		25,00	
287	671 283,02	1 451 440,51		25,00	
288	671 280,30	1 451 451,00		25,00	
289	671 260,36	1 451 492,77		25,00	
290	671 267,82	1 451 514,91		25,00	
291	671 271,45	1 451 518,66		25,00	
292	671 266,31	1 451 524,69		25,00	
293	671 260,20	1 451 519,15		25,00	
294	671 256,17	1 451 522,64		25,00	
295	671 244,21	1 451 526,81		25,00	
296	671 246,43	1 451 546,82		25,00	
297	671 236,93	1 451 566,72		25,00	
298	671 236,47	1 451 587,14		25,00	
299	671 254,35	1 451 646,85		25,00	
300	671 263,33	1 451 654,80		25,00	
301	671 270,26	1 451 671,82		25,00	
302	671 295,19	1 451 733,02		25,00	
303	671 293,11	1 451 764,40		25,00	
304	671 286,77	1 451 770,40		25,00	
305	670 680,13	1 451 402,82		25,00	
306	670 294,94	1 451 041,70		25,00	
307	670 298,62	1 450 924,72		25,00	
308	670 300,80	1 450 867,98		25,00	
309	670 270,44	1 450 806,65		25,00	

Раздел 2

Сведения о местоположении границ объекта					
1	2	3	4	5	6
310	670 248,86	1 450 783,29	Картометрический метод	25,00	—
311	670 241,42	1 450 763,94		25,00	
312	670 298,24	1 450 735,50		25,00	
313	670 347,38	1 450 700,71		25,00	
314	670 372,28	1 450 679,86		25,00	
315	670 401,25	1 450 649,00		25,00	
316	670 428,49	1 450 614,87		25,00	
317	670 431,36	1 450 611,28		25,00	
318	670 433,18	1 450 608,68		25,00	
319	670 466,78	1 450 560,55		25,00	
320	670 576,87	1 450 367,38		25,00	
321	670 579,24	1 450 366,33		25,00	
322	670 584,94	1 450 355,17		25,00	
323	670 591,45	1 450 335,94		25,00	
324	670 594,66	1 450 311,25		25,00	
325	670 601,22	1 450 281,71		25,00	
326	670 637,77	1 450 134,67		25,00	
327	670 667,56	1 450 026,00		25,00	
328	670 693,21	1 449 919,23		25,00	
329	670 691,10	1 449 909,87		25,00	
330	670 688,10	1 449 888,58		25,00	
331	670 681,61	1 449 871,84		25,00	
332	670 668,22	1 449 831,35		25,00	
333	670 662,46	1 449 817,69		25,00	
334	670 648,52	1 449 797,33		25,00	
335	670 648,02	1 449 794,48		25,00	
336	670 695,75	1 449 637,98		25,00	
337	670 813,78	1 449 690,83		25,00	
338	670 974,79	1 449 262,77		25,00	
339	670 958,80	1 449 253,92		25,00	
340	670 930,47	1 449 231,67		25,00	
341	670 834,92	1 449 142,69		25,00	
342	670 816,08	1 449 119,20		25,00	
343	670 801,09	1 449 090,12		25,00	
344	670 757,68	1 449 016,20		25,00	
345	670 857,78	1 448 881,82		25,00	
346	671 240,37	1 448 897,32		25,00	
347	671 447,11	1 449 109,62		25,00	
348	671 423,36	1 449 147,02		25,00	
349	671 397,58	1 449 161,03		25,00	
350	671 284,72	1 449 256,21		25,00	
351	671 273,36	1 449 262,02		25,00	
352	671 288,67	1 449 286,86		25,00	
353	671 273,23	1 449 319,49		25,00	
354	671 394,11	1 449 407,52		25,00	
355	671 408,59	1 449 414,77		25,00	
356	671 426,79	1 449 439,18		25,00	
357	671 423,46	1 449 446,99		25,00	
358	671 401,99	1 449 451,93		25,00	
359	671 364,17	1 449 476,37		25,00	
360	671 344,92	1 449 476,10		25,00	
361	671 334,67	1 449 500,11		25,00	
362	671 304,68	1 449 493,40		25,00	
363	671 297,03	1 449 481,74		25,00	
364	671 274,91	1 449 445,32		25,00	

Раздел 2

Сведения о местоположении границ объекта					
1	2	3	4	5	6
365	671 234,32	1 449 421,54	Картометрический метод	25,00	—
366	671 185,55	1 449 405,11		25,00	
367	671 122,81	1 449 388,56		25,00	
368	671 100,34	1 449 386,60		25,00	
369	671 077,85	1 449 408,64		25,00	
370	671 053,38	1 449 424,41		25,00	
371	671 019,56	1 449 453,38		25,00	
372	670 949,33	1 449 614,39		25,00	
373	670 947,56	1 449 648,94		25,00	
374	670 931,57	1 449 692,42		25,00	
375	670 906,54	1 449 754,66		25,00	
376	670 843,55	1 449 938,48		25,00	
377	670 808,12	1 450 036,57		25,00	
378	670 842,43	1 450 047,19		25,00	
379	670 851,19	1 450 052,57		25,00	
380	670 886,62	1 450 102,02		25,00	
381	670 890,35	1 450 101,61		25,00	
382	670 894,72	1 450 102,70		25,00	
383	670 901,61	1 450 107,58		25,00	
384	670 904,27	1 450 110,90		25,00	
385	670 893,78	1 450 119,25		25,00	
386	670 913,23	1 450 144,01		25,00	
387	670 952,26	1 450 197,04		25,00	
388	670 961,44	1 450 214,89		25,00	
389	670 961,29	1 450 224,41		25,00	
390	670 855,64	1 450 423,10		25,00	
391	670 826,24	1 450 488,55		25,00	
392	670 833,14	1 450 515,39		25,00	
393	670 889,57	1 450 528,36		25,00	
394	670 924,94	1 450 523,40		25,00	
395	670 938,14	1 450 518,62		25,00	
396	670 960,86	1 450 530,21		25,00	
397	670 980,78	1 450 535,28		25,00	
398	670 981,69	1 450 532,14		25,00	
399	670 996,97	1 450 536,22		25,00	
400	670 996,07	1 450 539,34		25,00	
401	670 999,38	1 450 539,66		25,00	
402	671 009,05	1 450 570,74		25,00	
403	671 028,98	1 450 601,37		25,00	
404	671 055,61	1 450 616,91		25,00	
405	671 093,79	1 450 618,97		25,00	
406	671 211,92	1 450 535,33		25,00	
407	671 259,96	1 450 496,04		25,00	
408	671 259,69	1 450 490,89		25,00	
409	671 275,29	1 450 477,35		25,00	
410	671 308,10	1 450 470,78		25,00	
411	671 330,04	1 450 422,10		25,00	
412	671 325,71	1 450 392,69		25,00	
413	671 332,21	1 450 223,50		25,00	
414	671 350,07	1 450 174,10		25,00	
415	671 333,58	1 450 127,99		25,00	
416	671 337,24	1 450 121,02		25,00	
417	671 351,50	1 450 117,42		25,00	
418	671 370,45	1 450 124,13		25,00	
419	671 386,06	1 450 118,81		25,00	

Раздел 2

Сведения о местоположении границ объекта					
1	2	3	4	5	6
420	671 418,15	1 450 131,59	Картометрический метод	25,00	—
421	671 478,88	1 450 152,62		25,00	
422	671 500,12	1 450 166,78		25,00	
423	671 519,01	1 450 215,52		25,00	
424	671 538,58	1 450 246,13		25,00	
425	671 559,68	1 450 297,50		25,00	
426	671 582,24	1 450 333,86		25,00	
235	671 605,99	1 450 369,48		25,00	
Терзона П1(8)					
427	670 493,22	1 449 130,63	Картометрический метод	25,00	—
428	670 442,00	1 449 181,40		25,00	
429	670 389,32	1 449 156,91		25,00	
430	670 265,34	1 449 099,27		25,00	
431	670 120,24	1 448 999,40		25,00	
432	670 095,10	1 448 893,26		25,00	
433	670 149,45	1 448 850,83		25,00	
434	670 252,15	1 448 914,40		25,00	
435	670 297,76	1 448 960,16		25,00	
436	670 319,77	1 449 000,78		25,00	
437	670 452,71	1 449 089,61		25,00	
438	670 454,40	1 449 091,32		25,00	
427	670 493,22	1 449 130,63		25,00	
Терзона П1(9)					
439	667 963,47	1 455 061,84	Картометрический метод	25,00	—
440	667 931,65	1 455 021,85		25,00	
441	667 929,92	1 455 022,20		25,00	
442	667 922,74	1 455 013,96		25,00	
443	667 958,42	1 455 002,26		25,00	
444	667 966,40	1 454 977,12		25,00	
445	667 973,80	1 454 975,20		25,00	
446	667 985,24	1 454 981,30		25,00	
447	667 999,49	1 454 984,47		25,00	
448	668 009,54	1 454 965,96		25,00	
449	668 069,37	1 454 950,48		25,00	
450	668 117,14	1 454 993,50		25,00	
451	668 115,33	1 454 999,33		25,00	
452	668 139,54	1 455 018,85		25,00	
453	668 088,20	1 455 111,58		25,00	
454	668 057,81	1 455 110,20		25,00	
455	668 035,49	1 455 090,27		25,00	
456	668 025,85	1 455 082,55		25,00	
457	668 014,05	1 455 087,64		25,00	
458	668 008,90	1 455 091,73		25,00	
459	668 005,40	1 455 095,16		25,00	
460	667 989,33	1 455 110,89		25,00	
461	667 998,69	1 455 121,66		25,00	
462	668 004,63	1 455 128,49		25,00	
463	667 990,92	1 455 141,73		25,00	
464	667 963,69	1 455 119,94		25,00	
465	667 958,22	1 455 109,47		25,00	
466	667 971,82	1 455 080,50		25,00	
439	667 963,47	1 455 061,84	25,00		
Терзона П1(10)					
467	669 193,06	1 448 067,38	Картометрический метод	25,00	—
468	669 188,92	1 448 080,37		25,00	

Раздел 2

Сведения о местоположении границ объекта					
1	2	3	4	5	6
469	669 145,89	1 448 109,81	Картометрический метод	25,00	—
470	669 089,10	1 448 097,52		25,00	
471	669 089,56	1 448 087,06		25,00	
472	669 041,12	1 448 073,30		25,00	
473	669 069,62	1 448 044,02		25,00	
474	669 084,18	1 448 050,99		25,00	
475	669 109,91	1 448 069,80		25,00	
476	669 139,99	1 448 072,12		25,00	
477	669 148,96	1 448 067,47		25,00	
478	669 166,89	1 448 049,80		25,00	
479	669 191,07	1 448 059,39		25,00	
467	669 193,06	1 448 067,38		25,00	
Терзона П1(11)					
480	668 302,42	1 448 266,61	Картометрический метод	25,00	—
481	668 283,20	1 448 282,79		25,00	
482	668 270,83	1 448 263,61		25,00	
483	668 289,62	1 448 251,63		25,00	
484	668 292,94	1 448 254,26		25,00	
485	668 299,96	1 448 261,87		25,00	
480	668 302,42	1 448 266,61		25,00	
Терзона П1(12)					
486	669 182,24	1 448 307,07	Картометрический метод	25,00	—
487	669 182,26	1 448 327,06		25,00	
488	669 162,25	1 448 327,04		25,00	
489	669 162,27	1 448 307,05		25,00	
486	669 182,24	1 448 307,07		25,00	
Терзона П1(13)					
490	669 109,43	1 448 204,09	Картометрический метод	25,00	—
491	669 119,43	1 448 204,09		25,00	
492	669 119,43	1 448 214,09		25,00	
493	669 109,43	1 448 214,09		25,00	
490	669 109,43	1 448 204,09		25,00	
3. Сведения о характерных точках части (частей) границы объекта					
1	2	3	4	5	6
—	—	—	—	—	—

Раздел 3

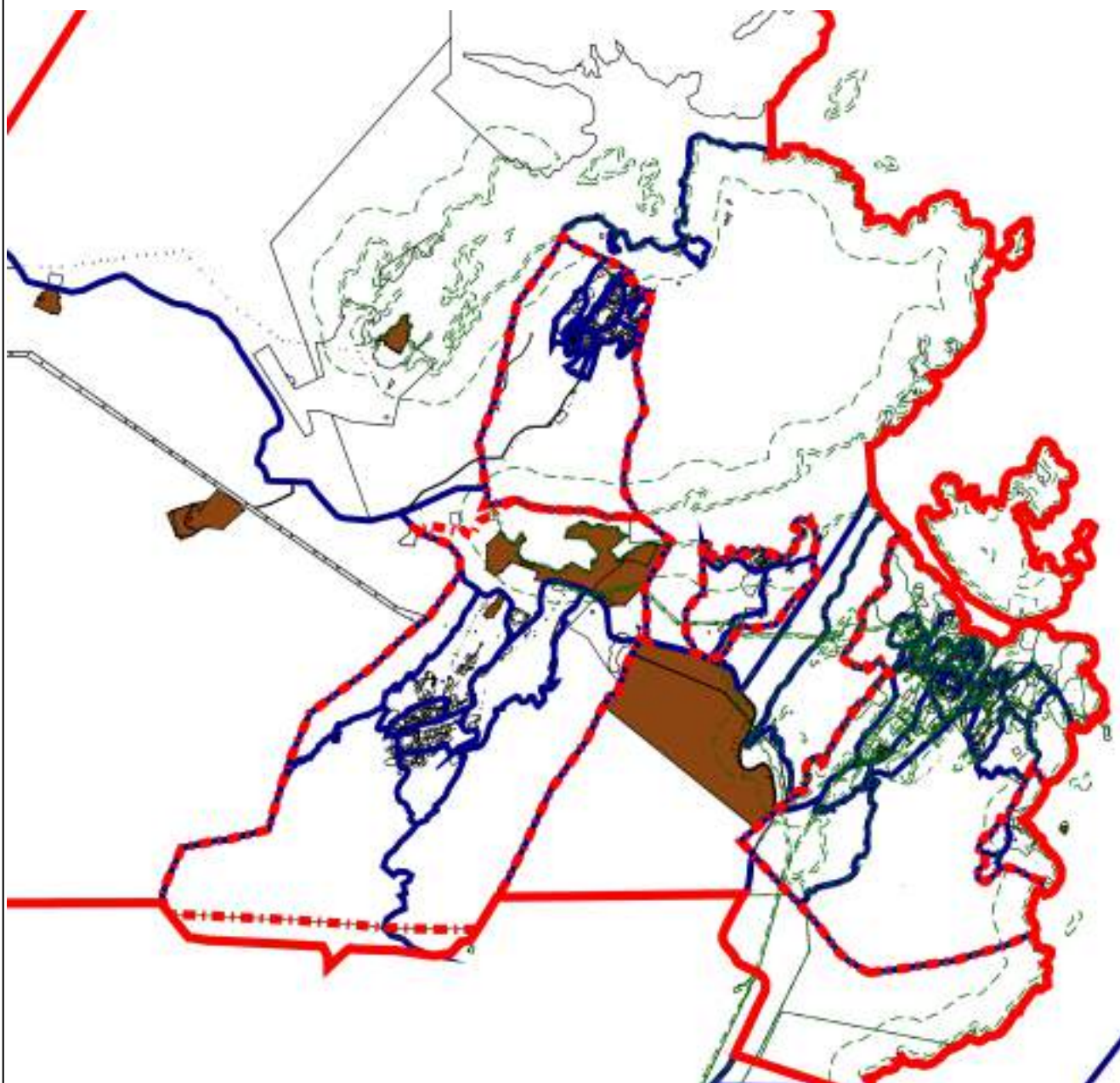
Сведения о местоположении измененных (уточненных) границ объекта

1. Система координат МСК-51

2. Сведения о характерных точках границ объекта





Обозначение характерных точек границы	Существующие координаты, м		Измененные (уточненные) координаты, м		Метод определения координат характерной точки	Средняя квадратическая погрешность положения характерной точки (Mt), м	Описание обозначения точки на местности (при наличии)
	X	Y	X	Y			
1	2	3	4	5	6	7	8
—	—	—	—	—	—	—	—
3. Сведения о характерных точках части (частей) границы объекта							
1	2	3	4	5	6	7	8
—	—	—	—	—	—	—	—

Раздел 4
План границ объекта



Масштаб 1:100 000

Используемые условные знаки и обозначения:

-  - Граница муниципального образования
-  - Границы земельного участка
-  - Граница населенного пункта
-  - Производственная зона (П1)

Подпись _____ Дата « 22 » апреля 20 22 г.

Место для оттиска печати (при наличии) лица, составившего описание местоположения границ объекта

Прохождение границы		Описание прохождения границы
от точки	до точки	
1	2	3
—	—	—

ОПИСАНИЕ МЕСТОПОЛОЖЕНИЯ ГРАНИЦ
Коммунально-складская зона (П2)

(наименование объекта, местоположение границ которого описано (далее - объект))

Раздел 1

Сведения об объекте		
№ п/п	Характеристики объекта	Описание характеристик
1	2	3
1	Местоположение объекта	Мурманская область, г ЗАТО Александровск
2	Площадь объекта ± величина погрешности определения площади (Р ± ΔР)	510 493 м² ± 25 м²
3	Иные характеристики объекта	Вид объекта реестра границ: Территориальная зона

Раздел 2

Сведения о местоположении границ объекта

1. Система координат МСК-51

2. Сведения о характерных точках границ объекта

Обозначение характерных точек границ	Координаты, м		Метод определения координат характерной точки	Средняя квадратическая погрешность положения характерной точки (Mt), м	Описание обозначения точки на местности (при наличии)
	X	Y			
1	2	3	4	5	6
Терзона П2(1)					
1	674 638,85	1 450 008,54	Картометрический метод	25,00	—
2	674 666,22	1 450 004,20		25,00	
3	674 693,52	1 450 022,77		25,00	
4	674 724,56	1 450 025,28		25,00	
5	674 767,35	1 450 011,60		25,00	
6	674 753,66	1 449 967,81		25,00	
7	674 789,70	1 450 001,77		25,00	
8	674 848,33	1 450 057,30		25,00	
9	674 991,33	1 450 183,99		25,00	
10	675 100,00	1 450 267,65		25,00	
11	675 106,74	1 450 298,12		25,00	
12	675 099,74	1 450 334,73		25,00	
13	675 092,73	1 450 354,44		25,00	
14	675 115,15	1 450 378,38		25,00	
15	675 128,59	1 450 374,05		25,00	
16	675 131,50	1 450 371,89		25,00	
17	675 135,97	1 450 366,69		25,00	
18	675 141,71	1 450 360,31		25,00	
19	675 150,16	1 450 355,43		25,00	
20	675 192,27	1 450 333,45		25,00	
21	675 195,76	1 450 350,36		25,00	
22	675 221,43	1 450 363,17		25,00	
23	675 223,63	1 450 386,49		25,00	
24	675 216,25	1 450 420,11		25,00	
25	675 018,83	1 450 445,60		25,00	
26	674 990,10	1 450 442,26		25,00	
27	674 781,81	1 450 313,44		25,00	
28	674 738,93	1 450 289,45		25,00	
29	674 736,04	1 450 269,08		25,00	
30	674 732,70	1 450 258,06		25,00	
31	674 724,52	1 450 241,64		25,00	
32	674 715,19	1 450 234,77		25,00	
33	674 684,00	1 450 203,46		25,00	
34	674 665,36	1 450 188,04		25,00	
35	674 652,72	1 450 179,90		25,00	
36	674 643,88	1 450 177,99		25,00	
37	674 635,47	1 450 176,93		25,00	
38	674 632,18	1 450 155,56		25,00	
1	674 638,85	1 450 008,54	25,00		
Терзона П2(2)					
39	669 720,96	1 448 796,15	Картометрический метод	25,00	—
40	669 709,64	1 448 846,50		25,00	
41	669 657,02	1 448 831,84		25,00	
42	669 664,14	1 448 802,08		25,00	
43	669 544,60	1 448 755,37		25,00	
44	669 546,65	1 448 745,75		25,00	

Раздел 2

Сведения о местоположении границ объекта					
1	2	3	4	5	6
45	669 513,79	1 448 728,88	Картометрический метод	25,00	—
46	669 495,36	1 448 753,28		25,00	
47	669 472,08	1 448 748,20		25,00	
48	669 454,54	1 448 725,72		25,00	
49	669 393,80	1 448 712,78		25,00	
50	669 399,95	1 448 669,96		25,00	
51	669 375,32	1 448 672,18		25,00	
52	669 347,13	1 448 657,68		25,00	
53	669 330,13	1 448 688,93		25,00	
54	669 290,22	1 448 664,63		25,00	
55	669 215,99	1 448 572,34		25,00	
56	669 189,73	1 448 517,33		25,00	
57	669 241,16	1 448 475,15		25,00	
58	669 217,52	1 448 447,50		25,00	
59	669 249,44	1 448 413,61		25,00	
60	669 335,55	1 448 442,77		25,00	
61	669 364,40	1 448 473,73		25,00	
62	669 376,47	1 448 489,77		25,00	
63	669 461,86	1 448 554,48		25,00	
64	669 525,87	1 448 582,61		25,00	
65	669 538,76	1 448 610,80		25,00	
66	669 528,48	1 448 657,18		25,00	
67	669 532,49	1 448 687,50		25,00	
68	669 526,64	1 448 703,38		25,00	
69	669 563,02	1 448 721,77		25,00	
70	669 571,80	1 448 737,91		25,00	
71	669 689,23	1 448 785,00		25,00	
39	669 720,96	1 448 796,15		25,00	
Терзона П2(3)					
72	670 232,38	1 453 255,68	Картометрический метод	25,00	—
73	670 204,57	1 453 288,66		25,00	
74	670 203,88	1 453 326,41		25,00	
75	670 191,01	1 453 384,87		25,00	
76	670 072,41	1 453 436,78		25,00	
77	670 002,98	1 453 388,48		25,00	
78	669 992,24	1 453 323,87		25,00	
79	670 011,00	1 453 314,52		25,00	
80	670 089,45	1 453 163,14		25,00	
81	670 114,00	1 453 127,02		25,00	
82	670 129,71	1 453 137,70		25,00	
83	670 157,40	1 453 174,05		25,00	
84	670 164,66	1 453 174,55		25,00	
85	670 181,58	1 453 164,61		25,00	
86	670 192,58	1 453 155,47		25,00	
87	670 199,71	1 453 180,05		25,00	
88	670 190,44	1 453 178,27		25,00	
89	670 180,91	1 453 179,14		25,00	
90	670 174,12	1 453 185,23		25,00	
91	670 220,99	1 453 234,00		25,00	
72	670 232,38	1 453 255,68		25,00	
Терзона П2(4)					
92	668 831,64	1 455 537,92	Картометрический метод	25,00	—
93	668 793,94	1 455 633,73		25,00	
94	668 788,99	1 455 631,66		25,00	
95	668 749,62	1 455 613,63		25,00	

Раздел 2

Сведения о местоположении границ объекта					
1	2	3	4	5	6
96	668 733,99	1 455 610,10	Картометрический метод	25,00	—
97	668 730,15	1 455 609,23		25,00	
98	668 572,15	1 455 566,32		25,00	
99	668 555,39	1 455 562,35		25,00	
100	668 557,72	1 455 511,94		25,00	
101	668 579,40	1 455 512,79		25,00	
102	668 601,94	1 455 509,42		25,00	
103	668 597,89	1 455 544,83		25,00	
104	668 612,48	1 455 546,50		25,00	
105	668 622,54	1 455 460,18		25,00	
106	668 605,44	1 455 458,21		25,00	
107	668 612,26	1 455 414,56		25,00	
108	668 636,00	1 455 416,99		25,00	
109	668 655,68	1 455 430,97		25,00	
110	668 658,67	1 455 433,09		25,00	
111	668 699,62	1 455 462,19		25,00	
112	668 736,39	1 455 472,31		25,00	
113	668 791,57	1 455 502,35		25,00	
114	668 789,71	1 455 517,28		25,00	
92	668 831,64	1 455 537,92		25,00	
Терзона П2(5)					
115	668 740,13	1 456 198,07	Картометрический метод	25,00	—
165	668 741,39	1 456 195,35		25,00	
164	668 689,13	1 456 147,56		25,00	
163	668 670,33	1 456 102,87		25,00	
162	668 655,81	1 456 103,87		25,00	
161	668 650,67	1 456 112,44		25,00	
160	668 616,21	1 456 092,44		25,00	
159	668 588,98	1 456 064,91		25,00	
158	668 596,14	1 456 058,15		25,00	
157	668 589,96	1 456 049,47		25,00	
156	668 582,43	1 456 049,77		25,00	
155	668 579,15	1 455 985,48		25,00	
154	668 588,58	1 455 980,58		25,00	
153	668 593,92	1 455 974,82		25,00	
152	668 598,57	1 455 973,57		25,00	
151	668 603,86	1 455 976,06		25,00	
150	668 611,40	1 455 982,37		25,00	
149	668 612,58	1 455 982,06		25,00	
148	668 618,80	1 455 980,45		25,00	
147	668 621,36	1 455 989,10		25,00	
146	668 663,85	1 455 971,44		25,00	
145	668 677,39	1 455 973,82		25,00	
144	668 739,79	1 455 960,34		25,00	
143	668 761,09	1 455 936,48		25,00	
142	668 735,18	1 455 942,47		25,00	
141	668 723,31	1 455 912,06		25,00	
140	668 665,14	1 455 926,41		25,00	
139	668 537,05	1 455 979,34		25,00	
138	668 529,45	1 455 985,56		25,00	
137	668 525,72	1 455 996,62		25,00	
136	668 525,59	1 456 020,12		25,00	
135	668 532,15	1 456 042,52		25,00	
134	668 557,26	1 456 087,14		25,00	
133	668 581,38	1 456 138,87		25,00	

Раздел 2

Сведения о местоположении границ объекта					
1	2	3	4	5	6
132	668 588,60	1 456 151,41	Картометрический метод	25,00	—
131	668 590,97	1 456 154,09		25,00	
130	668 598,87	1 456 169,35		25,00	
129	668 605,41	1 456 176,46		25,00	
128	668 612,32	1 456 182,40		25,00	
127	668 623,15	1 456 191,10		25,00	
126	668 622,60	1 456 191,86		25,00	
125	668 642,88	1 456 206,76		25,00	
124	668 656,30	1 456 211,72		25,00	
123	668 663,02	1 456 220,01		25,00	
122	668 665,04	1 456 219,06		25,00	
121	668 667,81	1 456 221,01		25,00	
120	668 678,86	1 456 220,44		25,00	
119	668 682,01	1 456 230,25		25,00	
118	668 700,76	1 456 240,57		25,00	
117	668 704,73	1 456 242,33		25,00	
116	668 719,57	1 456 238,50		25,00	
115	668 740,13	1 456 198,07	25,00		
Вырез 1 из 2					
166	668 572,48	1 456 037,66	Картометрический метод	25,00	—
167	668 570,96	1 456 049,21		25,00	
168	668 559,71	1 456 064,32		25,00	
169	668 555,04	1 456 070,60		25,00	
170	668 543,99	1 456 048,83		25,00	
171	668 535,93	1 456 022,53		25,00	
172	668 568,47	1 456 032,65		25,00	
166	668 572,48	1 456 037,66		25,00	
Вырез 2 из 2					
173	668 558,38	1 456 007,82	Картометрический метод	25,00	—
174	668 561,76	1 456 015,24		25,00	
175	668 551,62	1 456 019,85		25,00	
176	668 548,28	1 456 012,52		25,00	
173	668 558,38	1 456 007,82		25,00	
Терзона П2(6)					
166	668 572,48	1 456 037,66	Картометрический метод	25,00	—
167	668 570,96	1 456 049,21		25,00	
168	668 559,71	1 456 064,32		25,00	
169	668 555,04	1 456 070,60		25,00	
170	668 543,99	1 456 048,83		25,00	
171	668 535,93	1 456 022,53		25,00	
172	668 568,47	1 456 032,65		25,00	
166	668 572,48	1 456 037,66		25,00	
Терзона П2(7)					
173	668 558,38	1 456 007,82	Картометрический метод	25,00	—
174	668 561,76	1 456 015,24		25,00	
175	668 551,62	1 456 019,85		25,00	
176	668 548,28	1 456 012,52		25,00	
173	668 558,38	1 456 007,82		25,00	
Терзона П2(8)					
177	668 911,64	1 456 740,24	Картометрический метод	25,00	—
178	668 890,45	1 456 715,33		25,00	
179	668 888,36	1 456 714,52		25,00	
180	668 886,96	1 456 710,41		25,00	
181	668 903,75	1 456 696,13		25,00	
182	668 905,40	1 456 694,72		25,00	

Раздел 2

Сведения о местоположении границ объекта					
1	2	3	4	5	6
183	668 910,11	1 456 699,71	Картометрический метод	25,00	—
184	668 924,07	1 456 716,11		25,00	
185	668 926,19	1 456 718,60		25,00	
186	668 930,97	1 456 724,22		25,00	
187	668 935,33	1 456 721,87		25,00	
188	668 934,71	1 456 720,58		25,00	
189	668 940,09	1 456 718,97		25,00	
190	668 944,86	1 456 724,87		25,00	
191	668 942,51	1 456 726,44		25,00	
192	668 918,86	1 456 743,14		25,00	
193	668 919,17	1 456 750,13		25,00	
194	668 934,49	1 456 769,99		25,00	
195	668 930,56	1 456 777,13		25,00	
196	668 933,29	1 456 780,67		25,00	
197	668 934,09	1 456 780,06		25,00	
198	668 966,43	1 456 821,15		25,00	
199	668 969,95	1 456 826,67		25,00	
200	668 979,20	1 456 838,41		25,00	
201	669 004,13	1 456 823,10		25,00	
202	669 021,07	1 456 844,44		25,00	
203	668 980,25	1 456 881,59		25,00	
204	668 973,91	1 456 882,07		25,00	
205	668 965,87	1 456 882,92		25,00	
206	668 944,88	1 456 860,65		25,00	
207	668 903,85	1 456 887,24		25,00	
208	668 901,13	1 456 883,13		25,00	
209	668 887,70	1 456 889,91		25,00	
210	668 885,35	1 456 888,66		25,00	
211	668 860,10	1 456 905,34		25,00	
212	668 842,07	1 456 884,27		25,00	
213	668 826,35	1 456 851,31		25,00	
214	668 828,20	1 456 847,88		25,00	
215	668 825,61	1 456 844,90		25,00	
216	668 795,22	1 456 801,23		25,00	
217	668 801,44	1 456 796,90		25,00	
218	668 795,49	1 456 789,72		25,00	
219	668 808,06	1 456 778,57		25,00	
220	668 811,73	1 456 782,68		25,00	
221	668 835,14	1 456 762,67		25,00	
222	668 872,24	1 456 730,34		25,00	
223	668 892,58	1 456 753,37		25,00	
224	668 903,30	1 456 744,71		25,00	
177	668 911,64	1 456 740,24		25,00	
Терзона П2(9)					
225	668 430,52	1 455 764,66	Картометрический метод	25,00	—
226	668 481,99	1 455 815,94		25,00	
227	668 495,89	1 455 838,81		25,00	
228	668 500,90	1 455 847,17		25,00	
229	668 517,37	1 455 837,38		25,00	
230	668 552,67	1 455 897,68		25,00	
231	668 574,14	1 455 927,34		25,00	
232	668 583,39	1 455 943,20		25,00	
233	668 523,23	1 455 974,84		25,00	
234	668 507,34	1 455 989,39		25,00	
235	668 498,23	1 455 997,55		25,00	

Раздел 2

Сведения о местоположении границ объекта					
1	2	3	4	5	6
236	668 467,46	1 455 951,61	Картометрический метод	25,00	—
237	668 466,49	1 455 947,54		25,00	
238	668 464,96	1 455 941,10		25,00	
239	668 464,18	1 455 937,85		25,00	
240	668 462,85	1 455 930,93		25,00	
241	668 428,18	1 455 938,62		25,00	
242	668 420,93	1 455 906,29		25,00	
243	668 419,40	1 455 899,50		25,00	
244	668 418,34	1 455 894,76		25,00	
245	668 447,98	1 455 879,32		25,00	
246	668 446,38	1 455 873,05		25,00	
247	668 440,09	1 455 862,45		25,00	
248	668 433,80	1 455 843,54		25,00	
249	668 367,20	1 455 805,77		25,00	
225	668 430,52	1 455 764,66		25,00	
Терзона П2(10)					
250	668 084,23	1 454 853,60	Картометрический метод	25,00	—
251	668 032,02	1 454 916,83		25,00	
252	668 069,37	1 454 950,48		25,00	
253	668 009,54	1 454 965,96		25,00	
254	667 999,49	1 454 984,47		25,00	
255	667 985,24	1 454 981,30		25,00	
256	667 973,80	1 454 975,20		25,00	
257	667 966,40	1 454 977,12		25,00	
258	667 958,42	1 455 002,26		25,00	
259	667 922,74	1 455 013,96		25,00	
260	667 907,40	1 455 015,66		25,00	
261	667 898,44	1 455 007,11		25,00	
262	667 896,05	1 455 000,92		25,00	
263	667 884,25	1 454 949,92		25,00	
264	667 878,75	1 454 908,05		25,00	
265	667 877,94	1 454 887,26		25,00	
250	668 084,23	1 454 853,60		25,00	
Терзона П2(11)					
266	670 924,67	1 453 980,35	Картометрический метод	25,00	—
267	670 922,93	1 453 985,39		25,00	
268	670 906,73	1 453 995,47		25,00	
269	670 863,60	1 454 014,28		25,00	
270	670 755,63	1 454 021,36		25,00	
271	670 711,21	1 453 989,76		25,00	
272	670 691,16	1 453 967,88		25,00	
273	670 680,04	1 453 974,17		25,00	
274	670 630,99	1 453 918,28		25,00	
275	670 574,95	1 453 841,50		25,00	
276	670 588,04	1 453 828,82		25,00	
277	670 594,81	1 453 834,46		25,00	
278	670 602,58	1 453 842,09		25,00	
279	670 610,27	1 453 850,09		25,00	
280	670 619,47	1 453 860,45		25,00	
281	670 627,46	1 453 868,77		25,00	
282	670 640,05	1 453 881,09		25,00	
283	670 648,09	1 453 888,92		25,00	
284	670 657,21	1 453 898,20		25,00	
285	670 670,42	1 453 913,74		25,00	
286	670 679,77	1 453 926,56		25,00	

Раздел 2

Сведения о местоположении границ объекта					
1	2	3	4	5	6
287	670 690,31	1 453 941,42	Картометрический метод	25,00	—
288	670 699,43	1 453 955,42		25,00	
289	670 705,16	1 453 964,43		25,00	
290	670 709,96	1 453 971,12		25,00	
291	670 715,45	1 453 977,51		25,00	
292	670 720,98	1 453 982,47		25,00	
293	670 724,52	1 453 984,71		25,00	
294	670 727,70	1 453 985,77		25,00	
295	670 731,64	1 453 986,90		25,00	
296	670 736,75	1 453 986,74		25,00	
297	670 741,35	1 453 985,56		25,00	
298	670 746,27	1 453 984,03		25,00	
299	670 758,83	1 453 979,90		25,00	
300	670 767,92	1 453 977,29		25,00	
301	670 778,97	1 453 974,21		25,00	
302	670 786,62	1 453 971,78		25,00	
303	670 788,98	1 453 970,80		25,00	
304	670 797,36	1 453 966,24		25,00	
305	670 805,57	1 453 961,59		25,00	
306	670 812,58	1 453 957,47		25,00	
307	670 817,91	1 453 954,22		25,00	
308	670 819,69	1 453 953,09		25,00	
309	670 819,92	1 453 951,80		25,00	
310	670 819,30	1 453 949,85		25,00	
311	670 817,29	1 453 947,49		25,00	
312	670 814,61	1 453 945,05		25,00	
313	670 812,00	1 453 942,03		25,00	
314	670 810,08	1 453 939,25		25,00	
315	670 809,71	1 453 937,37		25,00	
316	670 810,18	1 453 935,23		25,00	
317	670 812,51	1 453 932,12		25,00	
318	670 816,40	1 453 928,38		25,00	
319	670 820,19	1 453 925,68		25,00	
320	670 826,80	1 453 922,51		25,00	
321	670 832,73	1 453 920,37		25,00	
322	670 836,74	1 453 919,52		25,00	
323	670 841,76	1 453 919,11		25,00	
324	670 846,38	1 453 919,64		25,00	
325	670 848,18	1 453 920,03		25,00	
326	670 852,03	1 453 920,91		25,00	
327	670 854,61	1 453 922,07		25,00	
328	670 856,94	1 453 923,48		25,00	
329	670 858,41	1 453 925,08		25,00	
330	670 859,73	1 453 927,53		25,00	
331	670 859,77	1 453 930,26		25,00	
332	670 859,57	1 453 933,42		25,00	
333	670 859,44	1 453 935,99		25,00	
334	670 859,56	1 453 938,20		25,00	
335	670 860,54	1 453 940,75		25,00	
336	670 861,59	1 453 942,78		25,00	
337	670 862,63	1 453 943,71		25,00	
338	670 863,15	1 453 944,04		25,00	
339	670 863,93	1 453 943,12		25,00	
340	670 865,98	1 453 939,10		25,00	
341	670 867,91	1 453 932,59		25,00	

Раздел 2

Сведения о местоположении границ объекта					
1	2	3	4	5	6
342	670 868,93	1 453 925,41	Картометрический метод	25,00	—
343	670 868,89	1 453 923,06		25,00	
344	670 878,46	1 453 926,29		25,00	
345	670 877,11	1 453 929,78		25,00	
346	670 876,05	1 453 932,99		25,00	
347	670 874,91	1 453 936,43		25,00	
348	670 874,05	1 453 938,84		25,00	
349	670 873,12	1 453 941,53		25,00	
350	670 872,12	1 453 943,71		25,00	
351	670 870,82	1 453 946,34		25,00	
352	670 869,73	1 453 948,37		25,00	
353	670 869,02	1 453 950,39		25,00	
354	670 868,74	1 453 951,88		25,00	
355	670 868,70	1 453 953,59		25,00	
356	670 869,17	1 453 955,45		25,00	
357	670 869,72	1 453 957,23		25,00	
358	670 870,95	1 453 959,36		25,00	
359	670 872,02	1 453 961,21		25,00	
360	670 873,54	1 453 962,98		25,00	
361	670 876,18	1 453 965,62		25,00	
362	670 878,90	1 453 967,51		25,00	
363	670 880,85	1 453 968,74		25,00	
364	670 883,18	1 453 969,61		25,00	
365	670 885,50	1 453 970,16		25,00	
366	670 888,03	1 453 970,20		25,00	
367	670 890,93	1 453 969,92		25,00	
368	670 895,10	1 453 969,42		25,00	
369	670 899,93	1 453 968,74		25,00	
370	670 905,94	1 453 967,61		25,00	
371	670 910,76	1 453 966,56		25,00	
372	670 917,82	1 453 965,11		25,00	
373	670 923,17	1 453 963,61		25,00	
266	670 924,67	1 453 980,35		25,00	
Терзона П2(12)					
374	669 316,60	1 448 880,92	Картометрический метод	25,00	—
375	669 279,52	1 448 920,34		25,00	
376	669 242,32	1 448 903,13		25,00	
377	669 181,35	1 448 831,75		25,00	
378	669 179,99	1 448 807,26		25,00	
379	669 232,70	1 448 751,32		25,00	
380	669 265,19	1 448 781,26		25,00	
381	669 295,46	1 448 827,69		25,00	
382	669 293,68	1 448 829,09		25,00	
383	669 304,09	1 448 846,23		25,00	
374	669 316,60	1 448 880,92		25,00	
Терзона П2(13)					
384	667 602,66	1 457 288,94	Картометрический метод	25,00	—
385	667 588,86	1 457 282,90		25,00	
386	667 596,55	1 457 231,47		25,00	
387	667 496,83	1 457 199,34		25,00	
388	667 503,78	1 457 183,62		25,00	
389	667 526,77	1 457 183,06		25,00	
390	667 535,35	1 457 149,42		25,00	
391	667 632,25	1 457 123,59		25,00	
392	667 635,54	1 457 167,34		25,00	

Раздел 2

Сведения о местоположении границ объекта					
1	2	3	4	5	6
393	667 640,41	1 457 171,09	Картометрический метод	25,00	—
394	667 666,93	1 457 191,45		25,00	
395	667 639,54	1 457 242,99		25,00	
396	667 615,73	1 457 236,47		25,00	
397	667 610,01	1 457 292,17		25,00	
384	667 602,66	1 457 288,94		25,00	
Терзона П2(14)					
398	669 070,29	1 448 280,02	Картометрический метод	25,00	—
399	669 084,80	1 448 283,96		25,00	
400	669 153,11	1 448 294,98		25,00	
401	669 182,24	1 448 307,07		25,00	
402	669 162,27	1 448 307,05		25,00	
403	669 162,25	1 448 327,04		25,00	
404	669 182,26	1 448 327,06		25,00	
405	669 169,74	1 448 334,47		25,00	
406	669 146,86	1 448 369,41		25,00	
407	669 129,98	1 448 378,97		25,00	
408	669 082,78	1 448 361,47		25,00	
409	669 070,49	1 448 364,95		25,00	
410	669 050,69	1 448 352,71		25,00	
411	669 046,69	1 448 346,77		25,00	
412	669 046,94	1 448 336,37		25,00	
413	669 056,60	1 448 306,90		25,00	
414	669 032,66	1 448 319,18		25,00	
415	669 010,83	1 448 305,51		25,00	
416	669 012,17	1 448 302,67		25,00	
417	668 993,73	1 448 292,64		25,00	
418	669 016,31	1 448 250,70		25,00	
419	669 048,64	1 448 270,66		25,00	
398	669 070,29	1 448 280,02		25,00	
Терзона П2(15)					
420	670 254,96	1 453 146,94	Картометрический метод	25,00	—
421	670 257,90	1 453 138,92		25,00	
422	670 250,89	1 453 128,30		25,00	
423	670 246,60	1 453 118,03		25,00	
424	670 233,03	1 453 070,52		25,00	
425	670 240,69	1 453 071,95		25,00	
426	670 247,15	1 453 067,01		25,00	
427	670 247,67	1 453 055,41		25,00	
428	670 246,21	1 453 044,83		25,00	
429	670 244,55	1 453 040,93		25,00	
430	670 243,93	1 453 023,26		25,00	
431	670 248,38	1 453 009,40		25,00	
432	670 245,42	1 452 910,99		25,00	
433	670 210,97	1 452 912,51		25,00	
434	670 160,16	1 452 944,66		25,00	
435	670 165,03	1 453 008,85		25,00	
436	670 173,52	1 453 008,79		25,00	
437	670 184,41	1 453 009,19		25,00	
438	670 177,13	1 453 021,23		25,00	
439	670 175,30	1 453 030,31		25,00	
440	670 170,43	1 453 040,67		25,00	
441	670 167,18	1 453 040,76		25,00	
442	670 162,39	1 453 009,00		25,00	
443	670 157,94	1 452 943,34		25,00	

Раздел 2

Сведения о местоположении границ объекта					
1	2	3	4	5	6
444	670 209,85	1 452 909,82	Картометрический метод	25,00	—
445	670 247,99	1 452 907,98		25,00	
446	670 250,02	1 453 010,34		25,00	
447	670 246,63	1 453 026,15		25,00	
448	670 250,95	1 453 061,16		25,00	
449	670 246,94	1 453 070,90		25,00	
450	670 237,00	1 453 075,75		25,00	
451	670 257,96	1 453 138,91		25,00	
452	670 257,99	1 453 139,00		25,00	
453	670 301,57	1 453 175,96		25,00	
454	670 393,81	1 453 167,71		25,00	
455	670 404,68	1 453 198,98		25,00	
456	670 379,15	1 453 207,78		25,00	
457	670 236,45	1 453 213,07		25,00	
458	670 215,86	1 453 202,51		25,00	
459	670 202,80	1 453 176,84		25,00	
460	670 210,19	1 453 162,22		25,00	
461	670 216,05	1 453 155,46		25,00	
462	670 222,25	1 453 150,94		25,00	
463	670 229,59	1 453 144,86		25,00	
464	670 237,60	1 453 142,08		25,00	
465	670 245,74	1 453 143,68		25,00	
420	670 254,96	1 453 146,94		25,00	
Терзона П2(16)					
466	668 632,79	1 457 572,99	Картометрический метод	25,00	—
467	668 619,34	1 457 607,72		25,00	
468	668 558,77	1 457 641,12		25,00	
469	668 506,28	1 457 559,63		25,00	
470	668 591,07	1 457 511,54		25,00	
466	668 632,79	1 457 572,99		25,00	
Терзона П2(17)					
471	669 628,11	1 449 159,40	Картометрический метод	25,00	—
472	669 617,04	1 449 171,45		25,00	
473	669 554,85	1 449 155,50		25,00	
474	669 545,13	1 449 161,60		25,00	
475	669 517,85	1 449 163,27		25,00	
476	669 488,50	1 449 156,19		25,00	
477	669 480,59	1 449 154,28		25,00	
478	669 467,42	1 449 142,52		25,00	
479	669 454,32	1 449 132,46		25,00	
480	669 459,59	1 449 123,95		25,00	
481	669 465,30	1 449 114,73		25,00	
482	669 490,67	1 449 079,25		25,00	
483	669 500,34	1 449 064,37		25,00	
484	669 517,25	1 449 075,48		25,00	
485	669 527,51	1 449 082,92		25,00	
486	669 586,84	1 449 127,56		25,00	
471	669 628,11	1 449 159,40		25,00	
Терзона П2(18)					
487	668 681,08	1 448 433,43	Картометрический метод	25,00	—
488	668 706,87	1 448 422,34		25,00	
489	668 716,44	1 448 444,59		25,00	
490	668 751,36	1 448 486,29		25,00	
491	668 756,42	1 448 508,69		25,00	
492	668 726,56	1 448 517,46		25,00	

Раздел 2

Сведения о местоположении границ объекта					
1	2	3	4	5	6
493	668 714,35	1 448 522,08	Картометрический метод	25,00	—
494	668 685,46	1 448 535,56		25,00	
495	668 677,13	1 448 521,69		25,00	
496	668 665,46	1 448 495,36		25,00	
497	668 651,13	1 448 463,64		25,00	
498	668 635,56	1 448 429,20		25,00	
499	668 672,45	1 448 413,35		25,00	
487	668 681,08	1 448 433,43		25,00	
Терзона П2(19)					
500	670 571,54	1 453 188,40	Картометрический метод	25,00	—
501	670 563,21	1 453 207,36		25,00	
502	670 555,64	1 453 204,37		25,00	
503	670 546,20	1 453 226,17		25,00	
504	670 471,91	1 453 263,96		25,00	
505	670 459,94	1 453 262,71		25,00	
506	670 467,51	1 453 176,33		25,00	
507	670 501,14	1 453 170,23		25,00	
508	670 525,98	1 453 176,80		25,00	
509	670 530,85	1 453 178,59		25,00	
510	670 534,33	1 453 174,72		25,00	
511	670 570,42	1 453 186,28		25,00	
500	670 571,54	1 453 188,40		25,00	
Терзона П2(20)					
512	668 983,50	1 456 090,95	Картометрический метод	25,00	—
513	668 982,17	1 456 106,08		25,00	
514	668 971,79	1 456 116,92		25,00	
515	668 953,89	1 456 125,79		25,00	
516	668 914,92	1 456 141,42		25,00	
517	668 900,23	1 456 144,43		25,00	
518	668 887,89	1 456 142,13		25,00	
519	668 883,26	1 456 140,06		25,00	
520	668 877,45	1 456 131,81		25,00	
521	668 874,14	1 456 122,34		25,00	
522	668 875,07	1 456 107,36		25,00	
523	668 881,18	1 456 099,40		25,00	
524	668 939,50	1 456 070,44		25,00	
525	668 944,44	1 456 068,82		25,00	
526	668 958,20	1 456 067,34		25,00	
527	668 970,07	1 456 072,40		25,00	
528	668 981,51	1 456 082,25		25,00	
512	668 983,50	1 456 090,95		25,00	
Терзона П2(21)					
529	669 262,05	1 448 030,00	Картометрический метод	25,00	—
530	669 248,54	1 448 033,25		25,00	
531	669 167,52	1 448 041,90		25,00	
532	669 162,21	1 448 037,61		25,00	
533	669 158,11	1 447 999,63		25,00	
534	669 149,96	1 447 994,60		25,00	
535	669 155,61	1 447 979,24		25,00	
536	669 182,63	1 447 986,62		25,00	
537	669 232,06	1 447 981,25		25,00	
538	669 257,75	1 447 988,71		25,00	
529	669 262,05	1 448 030,00		25,00	
Терзона П2(22)					
539	668 609,13	1 458 181,52	Картометрический метод	25,00	—

Раздел 2

Сведения о местоположении границ объекта					
1	2	3	4	5	6
540	668 589,98	1 458 201,54	Картометрический метод	25,00	—
541	668 569,84	1 458 222,58		25,00	
542	668 576,64	1 458 260,68		25,00	
543	668 560,87	1 458 252,91		25,00	
544	668 547,26	1 458 254,25		25,00	
545	668 533,26	1 458 253,58		25,00	
546	668 524,10	1 458 246,20		25,00	
547	668 523,56	1 458 243,78		25,00	
548	668 521,74	1 458 223,24		25,00	
549	668 543,50	1 458 220,59		25,00	
550	668 557,45	1 458 211,07		25,00	
551	668 541,74	1 458 191,22		25,00	
552	668 536,95	1 458 179,49		25,00	
553	668 524,38	1 458 162,49		25,00	
554	668 536,45	1 458 154,09		25,00	
555	668 550,53	1 458 145,44		25,00	
556	668 565,08	1 458 164,22		25,00	
557	668 585,15	1 458 158,25		25,00	
539	668 609,13	1 458 181,52		25,00	
Терзона П2(23)					
558	667 853,50	1 448 459,38	Картометрический метод	25,00	—
559	667 819,54	1 448 480,82		25,00	
560	667 765,90	1 448 412,74		25,00	
561	667 813,32	1 448 353,27		25,00	
562	667 819,36	1 448 375,73		25,00	
563	667 817,09	1 448 396,59		25,00	
558	667 853,50	1 448 459,38		25,00	
Терзона П2(24)					
564	670 028,98	1 455 414,42	Картометрический метод	25,00	—
565	670 023,75	1 455 427,08		25,00	
566	670 017,81	1 455 441,50		25,00	
567	670 024,96	1 455 444,79		25,00	
568	670 019,09	1 455 465,98		25,00	
569	670 024,64	1 455 469,09		25,00	
570	670 019,54	1 455 481,78		25,00	
571	670 013,11	1 455 479,78		25,00	
572	669 942,65	1 455 445,28		25,00	
573	669 946,11	1 455 437,15		25,00	
574	669 967,15	1 455 387,79		25,00	
564	670 028,98	1 455 414,42		25,00	
Терзона П2(25)					
575	668 338,67	1 455 599,77	Картометрический метод	25,00	—
576	668 293,06	1 455 633,33		25,00	
577	668 254,07	1 455 591,10		25,00	
578	668 294,46	1 455 550,59		25,00	
575	668 338,67	1 455 599,77		25,00	
Терзона П2(26)					
579	670 191,18	1 453 016,52	Картометрический метод	25,00	—
580	670 192,92	1 453 037,81		25,00	
581	670 193,46	1 453 039,86		25,00	
582	670 195,93	1 453 038,67		25,00	
583	670 199,22	1 453 045,54		25,00	
584	670 211,35	1 453 089,66		25,00	
585	670 218,77	1 453 114,48		25,00	
586	670 218,48	1 453 120,66		25,00	

Раздел 2

Сведения о местоположении границ объекта					
1	2	3	4	5	6
587	670 216,23	1 453 121,45	Картометрический метод	25,00	—
588	670 219,72	1 453 132,62		25,00	
589	670 217,27	1 453 142,44		25,00	
590	670 199,58	1 453 166,84		25,00	
591	670 170,78	1 453 053,61		25,00	
592	670 173,69	1 453 046,94		25,00	
593	670 177,99	1 453 043,24		25,00	
579	670 191,18	1 453 016,52		25,00	
Терзона П2(27)					
594	669 913,20	1 455 390,92	Картометрический метод	25,00	—
595	669 907,45	1 455 415,74		25,00	
596	669 905,72	1 455 424,46		25,00	
597	669 896,56	1 455 459,01		25,00	
598	669 889,99	1 455 459,80		25,00	
599	669 883,14	1 455 465,77		25,00	
600	669 875,72	1 455 475,24		25,00	
601	669 870,28	1 455 478,15		25,00	
602	669 864,38	1 455 480,75		25,00	
603	669 861,83	1 455 476,30		25,00	
604	669 871,71	1 455 468,91		25,00	
605	669 890,20	1 455 455,11		25,00	
606	669 893,30	1 455 442,16		25,00	
607	669 841,10	1 455 430,08		25,00	
608	669 844,79	1 455 410,62		25,00	
609	669 856,92	1 455 408,92		25,00	
610	669 861,14	1 455 394,13		25,00	
611	669 868,30	1 455 382,49		25,00	
594	669 913,20	1 455 390,92	25,00		
Терзона П2(28)					
612	668 427,92	1 448 750,57	Картометрический метод	25,00	—
613	668 411,58	1 448 767,34		25,00	
614	668 377,24	1 448 759,84		25,00	
615	668 351,04	1 448 732,30		25,00	
616	668 360,67	1 448 720,86		25,00	
617	668 353,11	1 448 711,95		25,00	
618	668 356,46	1 448 705,83		25,00	
619	668 364,40	1 448 716,42		25,00	
620	668 383,13	1 448 694,17		25,00	
621	668 418,45	1 448 738,65		25,00	
622	668 421,32	1 448 742,26		25,00	
612	668 427,92	1 448 750,57		25,00	
Терзона П2(29)					
623	670 989,21	1 452 891,17	Картометрический метод	25,00	—
624	670 998,81	1 452 882,19		25,00	
625	671 023,06	1 452 883,04		25,00	
626	671 032,05	1 452 903,89		25,00	
627	671 045,35	1 452 902,39		25,00	
628	671 051,26	1 452 948,05		25,00	
629	671 049,04	1 452 964,52		25,00	
630	671 012,85	1 452 927,84		25,00	
623	670 989,21	1 452 891,17		25,00	
Терзона П2(30)					
631	668 098,32	1 447 495,56	Картометрический метод	25,00	—
632	668 090,54	1 447 496,46		25,00	
633	668 090,41	1 447 494,16		25,00	

Раздел 2

Сведения о местоположении границ объекта					
1	2	3	4	5	6
634	668 073,55	1 447 495,74	Картометрический метод	25,00	—
635	668 067,25	1 447 445,16		25,00	
636	668 059,91	1 447 371,59		25,00	
637	668 078,15	1 447 371,11		25,00	
638	668 074,52	1 447 374,49		25,00	
639	668 079,07	1 447 422,59		25,00	
640	668 080,06	1 447 433,10		25,00	
641	668 081,05	1 447 443,56		25,00	
642	668 092,95	1 447 442,18		25,00	
631	668 098,32	1 447 495,56		25,00	
Терзона П2(31)					
643	669 177,06	1 448 711,20	Картометрический метод	25,00	—
644	669 147,17	1 448 719,01		25,00	
645	669 137,55	1 448 733,96		25,00	
646	669 123,99	1 448 725,50		25,00	
647	669 120,36	1 448 728,34		25,00	
648	669 104,13	1 448 716,25		25,00	
649	669 103,69	1 448 706,14		25,00	
650	669 087,50	1 448 693,41		25,00	
651	669 103,44	1 448 670,31		25,00	
652	669 143,33	1 448 695,55		25,00	
653	669 154,10	1 448 710,83		25,00	
654	669 170,19	1 448 705,64		25,00	
643	669 177,06	1 448 711,20		25,00	
Терзона П2(32)					
655	669 334,21	1 456 477,48	Картометрический метод	25,00	—
656	669 332,77	1 456 479,67		25,00	
657	669 326,28	1 456 480,17		25,00	
658	669 321,95	1 456 478,64		25,00	
659	669 320,13	1 456 483,77		25,00	
660	669 310,85	1 456 485,11		25,00	
661	669 292,94	1 456 491,10		25,00	
662	669 241,01	1 456 451,71		25,00	
663	669 247,77	1 456 442,30		25,00	
664	669 251,29	1 456 437,45		25,00	
665	669 242,19	1 456 430,89		25,00	
666	669 237,39	1 456 425,49		25,00	
667	669 237,87	1 456 422,69		25,00	
668	669 246,98	1 456 411,52		25,00	
669	669 279,47	1 456 435,80		25,00	
670	669 278,27	1 456 436,93		25,00	
671	669 271,44	1 456 446,83		25,00	
672	669 270,89	1 456 447,07		25,00	
673	669 269,17	1 456 448,59		25,00	
674	669 281,30	1 456 460,67		25,00	
675	669 321,14	1 456 475,45		25,00	
655	669 334,21	1 456 477,48		25,00	
Терзона П2(33)					
676	673 300,71	1 450 016,79	Картометрический метод	25,00	—
677	673 289,44	1 450 033,14		25,00	
678	673 280,57	1 450 031,85		25,00	
679	673 271,09	1 450 025,09		25,00	
680	673 242,16	1 449 996,05		25,00	
681	673 235,29	1 449 989,15		25,00	
682	673 246,69	1 449 975,27		25,00	

Раздел 2

Сведения о местоположении границ объекта					
1	2	3	4	5	6
676	673 300,71	1 450 016,79	Картометрический метод	25,00	—
Терзона П2(34)					
683	669 725,65	1 456 221,07	Картометрический метод	25,00	—
684	669 725,53	1 456 231,11		25,00	
685	669 718,74	1 456 239,44		25,00	
686	669 710,40	1 456 249,57		25,00	
687	669 673,57	1 456 222,45		25,00	
688	669 692,51	1 456 199,35		25,00	
689	669 693,79	1 456 198,02		25,00	
683	669 725,65	1 456 221,07		25,00	
Терзона П2(35)					
690	669 858,70	1 455 462,01	Картометрический метод	25,00	—
691	669 852,28	1 455 469,04		25,00	
692	669 824,61	1 455 490,66		25,00	
693	669 818,70	1 455 481,24		25,00	
694	669 812,38	1 455 485,96		25,00	
695	669 807,27	1 455 479,12		25,00	
696	669 813,99	1 455 474,22		25,00	
697	669 808,77	1 455 466,50		25,00	
698	669 834,95	1 455 446,38		25,00	
699	669 840,31	1 455 450,20		25,00	
700	669 850,99	1 455 454,73		25,00	
690	669 858,70	1 455 462,01		25,00	
Терзона П2(36)					
701	670 936,30	1 453 476,25	Картометрический метод	25,00	—
702	670 917,75	1 453 480,82		25,00	
703	670 903,73	1 453 422,62		25,00	
704	670 923,02	1 453 417,23		25,00	
701	670 936,30	1 453 476,25		25,00	
Терзона П2(37)					
705	668 376,34	1 457 299,18	Картометрический метод	25,00	—
706	668 335,44	1 457 305,93		25,00	
707	668 331,48	1 457 282,89		25,00	
708	668 372,37	1 457 275,74		25,00	
705	668 376,34	1 457 299,18		25,00	
Терзона П2(38)					
709	668 335,74	1 448 652,44	Картометрический метод	25,00	—
710	668 317,61	1 448 674,31		25,00	
711	668 326,02	1 448 693,98		25,00	
712	668 335,58	1 448 703,09		25,00	
713	668 344,14	1 448 703,79		25,00	
714	668 338,58	1 448 715,20		25,00	
715	668 322,61	1 448 696,76		25,00	
716	668 307,52	1 448 671,47		25,00	
717	668 312,02	1 448 651,10		25,00	
718	668 320,67	1 448 640,19		25,00	
709	668 335,74	1 448 652,44		25,00	
Терзона П2(39)					
719	669 889,68	1 452 360,51	Картометрический метод	25,00	—
720	669 861,83	1 452 360,74		25,00	
721	669 861,61	1 452 334,08		25,00	
722	669 889,21	1 452 333,63		25,00	
719	669 889,68	1 452 360,51		25,00	
Терзона П2(40)					
723	668 413,08	1 455 652,74	Картометрический метод	25,00	—

Раздел 2

Сведения о местоположении границ объекта					
1	2	3	4	5	6
724	668 392,72	1 455 668,85	Картометрический метод	25,00	—
725	668 388,98	1 455 665,62		25,00	
726	668 377,94	1 455 675,70		25,00	
727	668 383,34	1 455 682,01		25,00	
728	668 324,13	1 455 732,55		25,00	
729	668 317,91	1 455 737,85		25,00	
730	668 322,52	1 455 728,76		25,00	
731	668 379,04	1 455 680,82		25,00	
732	668 375,21	1 455 676,18		25,00	
733	668 421,76	1 455 637,81		25,00	
723	668 413,08	1 455 652,74		25,00	
Терзона П2(41)					
734	668 491,92	1 448 458,40	Картометрический метод	25,00	—
735	668 464,17	1 448 460,69		25,00	
736	668 459,85	1 448 446,37		25,00	
737	668 458,81	1 448 442,88		25,00	
738	668 488,84	1 448 440,50		25,00	
734	668 491,92	1 448 458,40		25,00	
Терзона П2(42)					
739	669 808,07	1 455 575,31	Картометрический метод	25,00	—
740	669 779,24	1 455 579,28		25,00	
741	669 781,08	1 455 559,37		25,00	
742	669 794,44	1 455 560,98		25,00	
743	669 796,06	1 455 559,52		25,00	
739	669 808,07	1 455 575,31		25,00	
Терзона П2(43)					
744	674 969,69	1 451 110,50	Картометрический метод	25,00	—
745	674 961,99	1 451 121,75		25,00	
746	674 940,51	1 451 107,06		25,00	
747	674 948,22	1 451 095,81		25,00	
744	674 969,69	1 451 110,50		25,00	
3. Сведения о характерных точках части (частей) границы объекта					
1	2	3	4	5	6
—	—	—	—	—	—

Раздел 3

Сведения о местоположении измененных (уточненных) границ объекта

1. Система координат МСК-51

2. Сведения о характерных точках границ объекта





Обозначение характерных точек границы	Существующие координаты, м		Измененные (уточненные) координаты, м		Метод определения координат характерной точки	Средняя квадратическая погрешность положения характерной точки (Mt), м	Описание обозначения точки на местности (при наличии)
	X	Y	X	Y			
1	2	3	4	5	6	7	8
—	—	—	—	—	—	—	—
3. Сведения о характерных точках части (частей) границы объекта							
1	2	3	4	5	6	7	8
—	—	—	—	—	—	—	—

Раздел 4
План границ объекта



Масштаб 1:30 000

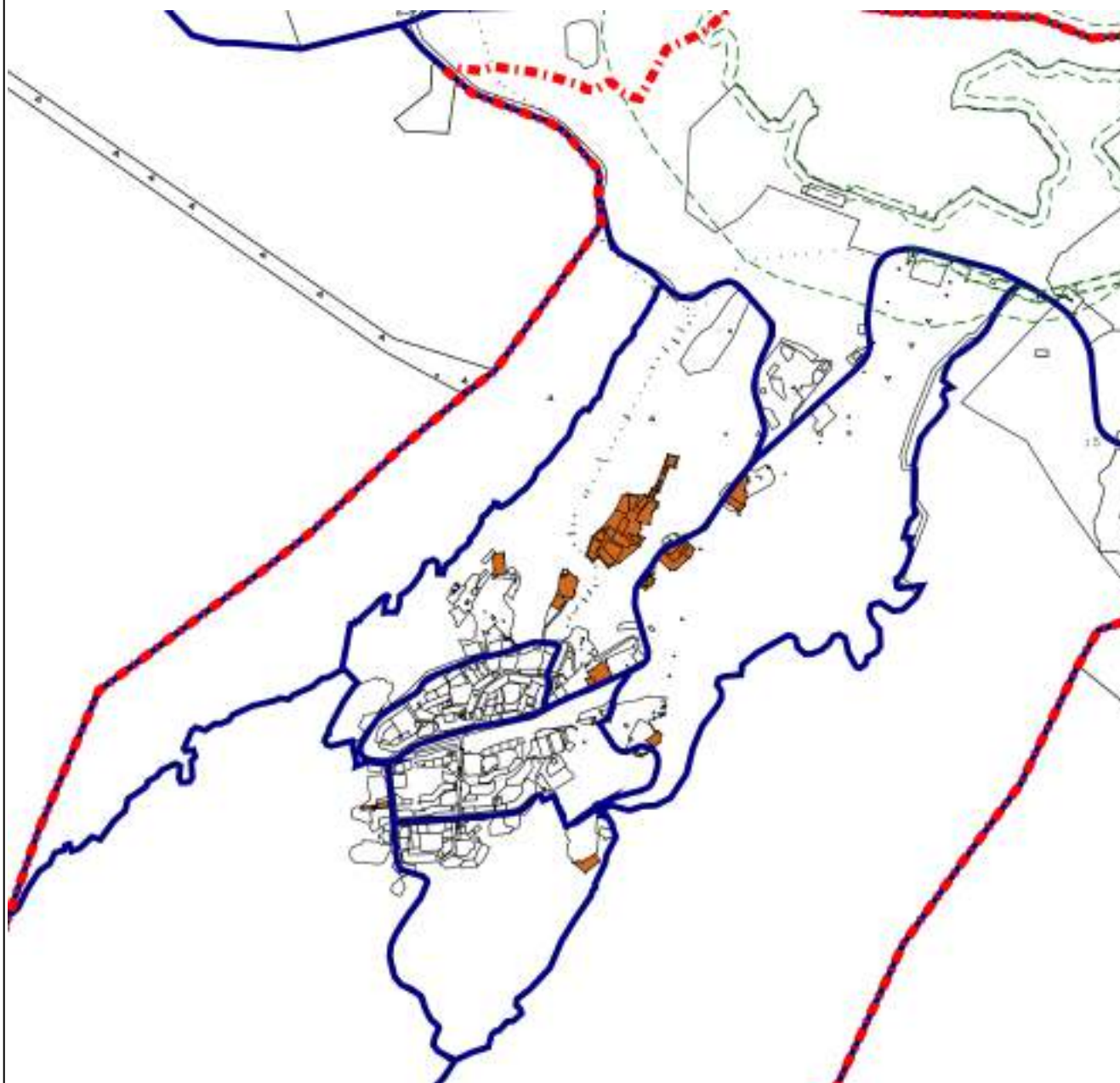
Используемые условные знаки и обозначения:

-  - Граница муниципального образования
-  - Границы земельного участка
-  - Граница населенного пункта
-  - Коммунально-складская зона (П2)

Подпись _____ Дата « 22 » апреля 20 22 г.

Место для оттиска печати (при наличии) лица, составившего описание местоположения границ объекта

Раздел 4
План границ объекта



Масштаб 1:30 000

Используемые условные знаки и обозначения:



- Граница муниципального образования



- Границы земельного участка



- Граница населенного пункта

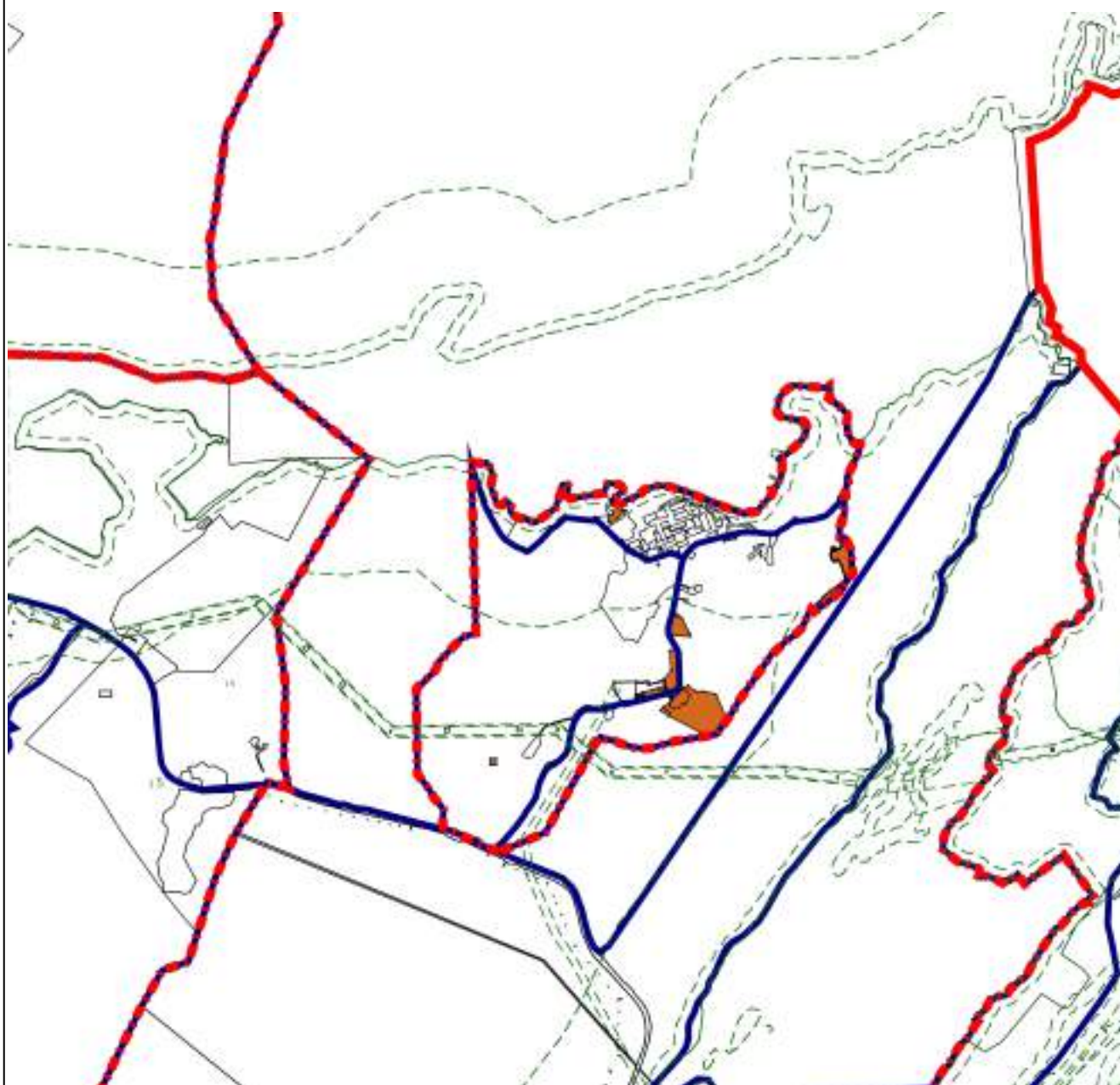


- Коммунально-складская зона (П2)

Подпись _____ Дата « 22 » апреля 20 22 г.





Место для оттиска печати (при наличии) лица, составившего описание местоположения границ объекта

Раздел 4
План границ объекта



Масштаб 1:30 000

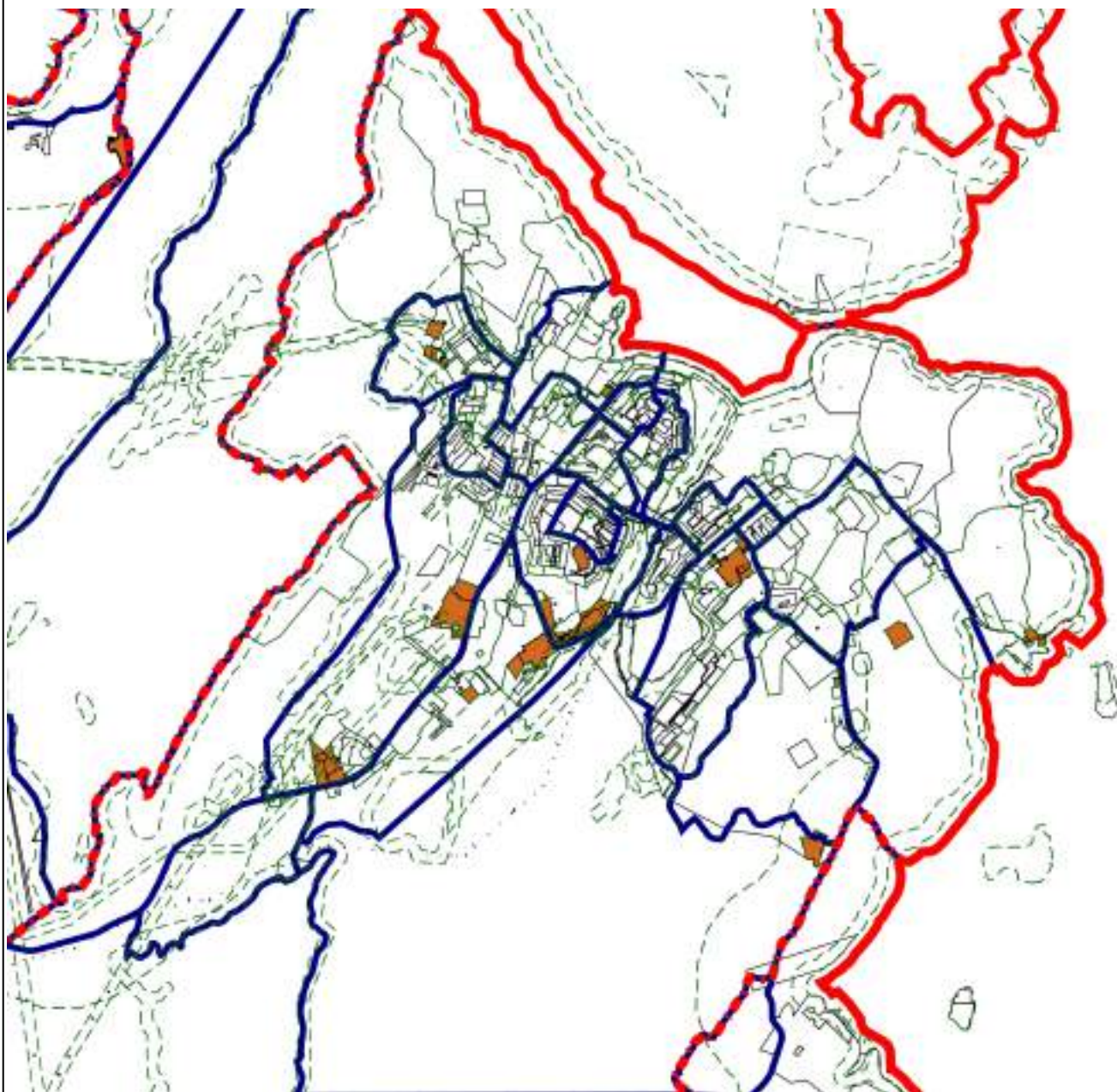
Используемые условные знаки и обозначения:

-  - Граница муниципального образования
-  - Границы земельного участка
-  - Граница населенного пункта
-  - Коммунально-складская зона (П2)

Подпись _____ Дата « 22 » апреля 20 22 г.





Место для оттиска печати (при наличии) лица, составившего описание местоположения границ объекта

Раздел 4
План границ объекта



Масштаб 1:30 000

Используемые условные знаки и обозначения:

-  - Граница муниципального образования
-  - Границы земельного участка
-  - Граница населенного пункта
-  - Коммунально-складская зона (П2)

Подпись _____ Дата « 22 » апреля 20 22 г.

Место для оттиска печати (при наличии) лица, составившего описание местоположения границ объекта

Прохождение границы		Описание прохождения границы
от точки	до точки	
1	2	3
—	—	—

ОПИСАНИЕ МЕСТОПОЛОЖЕНИЯ ГРАНИЦ
Зона рекреационного назначения (Р)

(наименование объекта, местоположение границ которого описано (далее - объект))

Раздел 1

Сведения об объекте		
№ п/п	Характеристики объекта	Описание характеристик
1	2	3
1	Местоположение объекта	Мурманская область, г ЗАТО Александровск
2	Площадь объекта ± величина погрешности определения площади (Р ± ΔР)	1 908 169 м² ± 25 м²
3	Иные характеристики объекта	Вид объекта реестра границ: Территориальная зона

Раздел 2

Сведения о местоположении границ объекта

1. Система координат МСК-51

2. Сведения о характерных точках границ объекта

Обозначение характерных точек границ	Координаты, м		Метод определения координат характерной точки	Средняя квадратическая погрешность положения характерной точки (Mt), м	Описание обозначения точки на местности (при наличии)
	X	Y			
1	2	3	4	5	6
Терзона Р(1)					
1	675 472,22	1 442 106,80	Картометрический метод	25,00	—
2	675 425,30	1 442 305,68		25,00	
3	675 233,83	1 442 259,71		25,00	
4	675 281,24	1 442 061,82		25,00	
1	675 472,22	1 442 106,80		25,00	
Терзона Р(2)					
5	674 242,19	1 450 391,38	Картометрический метод	25,00	—
6	674 181,36	1 450 392,14		25,00	
7	674 181,44	1 450 383,12		25,00	
8	674 196,74	1 450 385,44		25,00	
9	674 204,66	1 450 337,55		25,00	
10	674 213,42	1 450 337,95		25,00	
11	674 215,72	1 450 347,22		25,00	
12	674 219,38	1 450 347,30		25,00	
13	674 223,98	1 450 373,23		25,00	
14	674 237,23	1 450 371,41		25,00	
5	674 242,19	1 450 391,38		25,00	
Терзона Р(3)					
15	668 284,20	1 447 401,66	Картометрический метод	25,00	—
16	668 241,13	1 447 401,90		25,00	
17	668 239,31	1 447 463,98		25,00	
18	668 277,21	1 447 465,10		25,00	
19	668 269,39	1 447 471,56		25,00	
20	668 213,84	1 447 485,12		25,00	
21	668 200,14	1 447 482,74		25,00	
22	668 223,72	1 447 465,18		25,00	
23	668 216,50	1 447 400,91		25,00	
24	668 173,77	1 447 399,16		25,00	
25	668 141,26	1 447 403,72		25,00	
26	668 112,23	1 447 410,34		25,00	
27	668 101,89	1 447 402,50		25,00	
28	668 093,45	1 447 388,45		25,00	
29	668 078,15	1 447 371,11		25,00	
30	668 073,96	1 447 341,64		25,00	
31	668 066,10	1 447 328,23		25,00	
32	668 051,69	1 447 323,98		25,00	
33	668 019,16	1 447 326,93		25,00	
34	668 021,13	1 447 271,94		25,00	
35	667 914,42	1 447 276,20		25,00	
36	667 887,35	1 447 329,84		25,00	
37	667 870,10	1 447 315,84		25,00	
38	667 852,01	1 447 314,30		25,00	
39	667 840,72	1 447 317,24		25,00	
40	667 831,88	1 447 319,70		25,00	
41	667 813,67	1 447 337,65		25,00	
42	667 834,55	1 447 289,52		25,00	

Раздел 2

Сведения о местоположении границ объекта					
1	2	3	4	5	6
43	667 819,12	1 447 266,69	Картометрический метод	25,00	—
44	667 798,24	1 447 248,62		25,00	
45	667 771,01	1 447 246,71		25,00	
46	667 740,15	1 447 228,64		25,00	
47	667 718,37	1 447 192,49		25,00	
48	667 699,31	1 447 200,10		25,00	
49	667 685,69	1 447 225,79		25,00	
50	667 690,23	1 447 251,47		25,00	
51	667 711,11	1 447 299,98		25,00	
52	667 708,38	1 447 312,35		25,00	
53	667 711,11	1 447 317,10		25,00	
54	667 731,98	1 447 305,69		25,00	
55	667 758,30	1 447 320,91		25,00	
56	667 783,72	1 447 353,25		25,00	
57	667 799,26	1 447 388,80		25,00	
58	667 775,51	1 447 428,63		25,00	
59	667 759,21	1 447 414,13		25,00	
60	667 732,89	1 447 404,62		25,00	
61	667 715,08	1 447 427,74		25,00	
62	667 714,56	1 447 461,61		25,00	
63	667 703,54	1 447 500,94		25,00	
64	667 691,18	1 447 505,31		25,00	
65	667 673,01	1 447 509,14		25,00	
66	667 363,60	1 447 312,71		25,00	
67	667 276,61	1 447 510,33		25,00	
68	667 231,77	1 447 549,90		25,00	
69	667 185,61	1 447 634,46		25,00	
70	667 077,84	1 447 679,09		25,00	
71	667 048,69	1 447 714,86		25,00	
72	667 028,53	1 447 577,74		25,00	
73	667 000,39	1 447 510,20		25,00	
74	666 973,16	1 447 453,13		25,00	
75	666 975,88	1 447 373,22		25,00	
76	667 002,20	1 447 312,34		25,00	
77	667 004,02	1 447 273,34		25,00	
78	667 029,44	1 447 180,12		25,00	
79	667 068,47	1 447 093,56		25,00	
80	667 184,65	1 446 743,51		25,00	
81	667 247,28	1 446 685,49		25,00	
82	667 299,02	1 446 714,02		25,00	
83	667 281,77	1 446 769,19		25,00	
84	667 263,62	1 446 754,93		25,00	
85	667 254,54	1 446 728,29		25,00	
86	667 224,59	1 446 722,58		25,00	
87	667 212,79	1 446 731,15		25,00	
88	667 210,98	1 446 771,10		25,00	
89	667 223,68	1 446 797,73		25,00	
90	667 221,87	1 446 815,80		25,00	
91	667 195,54	1 446 840,54		25,00	
92	667 185,56	1 446 872,88		25,00	
93	667 167,41	1 446 914,73		25,00	
94	667 171,94	1 446 930,90		25,00	
95	667 167,41	1 446 963,24		25,00	
96	667 169,22	1 446 973,71		25,00	
97	667 186,47	1 446 967,05		25,00	

Раздел 2

Сведения о местоположении границ объекта					
1	2	3	4	5	6
98	667 199,18	1 446 944,22	Картометрический метод	25,00	—
99	667 200,99	1 446 917,59		25,00	
100	667 209,16	1 446 907,12		25,00	
101	667 217,33	1 446 908,07		25,00	
102	667 212,79	1 446 929,00		25,00	
103	667 214,60	1 446 948,98		25,00	
104	667 248,19	1 446 933,76		25,00	
105	667 269,98	1 446 941,37		25,00	
106	667 274,52	1 446 968,00		25,00	
107	667 289,95	1 446 979,42		25,00	
108	667 309,92	1 446 975,61		25,00	
109	667 318,08	1 446 961,34		25,00	
110	667 340,78	1 446 950,88		25,00	
111	667 346,22	1 446 932,81		25,00	
112	667 338,96	1 446 907,12		25,00	
113	667 318,99	1 446 873,83		25,00	
114	667 305,38	1 446 845,29		25,00	
115	667 303,56	1 446 793,93		25,00	
116	667 346,22	1 446 805,34		25,00	
117	667 450,60	1 446 826,27		25,00	
118	667 513,23	1 446 855,76		25,00	
119	667 534,11	1 446 879,54		25,00	
120	667 569,51	1 446 885,24		25,00	
121	667 579,49	1 446 839,59		25,00	
122	667 597,65	1 446 785,37		25,00	
123	667 625,78	1 446 750,17		25,00	
124	667 646,66	1 446 745,41		25,00	
125	667 688,41	1 446 742,56		25,00	
126	667 753,76	1 446 769,19		25,00	
127	667 807,32	1 446 799,63		25,00	
128	667 827,29	1 446 872,88		25,00	
129	667 843,63	1 446 899,51		25,00	
130	667 879,03	1 446 906,17		25,00	
131	667 901,72	1 446 953,73		25,00	
132	667 925,32	1 446 976,56		25,00	
133	667 948,01	1 447 026,98		25,00	
134	667 948,01	1 447 064,07		25,00	
135	667 986,13	1 447 097,37		25,00	
136	668 015,18	1 447 142,07		25,00	
137	668 039,68	1 447 186,78		25,00	
138	668 078,71	1 447 233,39		25,00	
139	668 105,04	1 447 247,66		25,00	
140	668 166,76	1 447 241,00		25,00	
141	668 182,19	1 447 245,76		25,00	
142	668 198,53	1 447 243,86		25,00	
143	668 205,79	1 447 232,44		25,00	
144	668 208,51	1 447 215,32		25,00	
145	668 218,49	1 447 215,32		25,00	
146	668 233,02	1 447 222,93		25,00	
147	668 237,56	1 447 259,08		25,00	
148	668 239,37	1 447 287,61		25,00	
149	668 259,34	1 447 311,39		25,00	
150	668 274,77	1 447 317,10		25,00	
151	668 274,77	1 447 338,98		25,00	
152	668 263,13	1 447 341,71		25,00	

Раздел 2

Сведения о местоположении границ объекта					
1	2	3	4	5	6
153	668 279,06	1 447 383,51	Картометрический метод	25,00	—
15	668 284,20	1 447 401,66		25,00	
Терзона Р(4)					
154	668 026,60	1 447 985,56	Картометрический метод	25,00	—
155	667 984,53	1 447 963,20		25,00	
156	667 940,71	1 447 965,74		25,00	
157	667 949,74	1 448 060,69		25,00	
158	667 952,38	1 448 112,26		25,00	
159	667 940,91	1 448 320,98		25,00	
160	667 915,51	1 448 338,77		25,00	
161	667 893,46	1 448 326,97		25,00	
162	667 855,32	1 448 328,12		25,00	
163	667 835,23	1 448 338,26		25,00	
164	667 832,51	1 448 349,58		25,00	
165	667 813,32	1 448 353,27		25,00	
166	667 765,90	1 448 412,74		25,00	
167	667 819,54	1 448 480,82		25,00	
168	667 809,27	1 448 504,75		25,00	
169	667 714,86	1 448 456,97		25,00	
170	667 697,87	1 448 459,84		25,00	
171	667 679,48	1 448 442,87		25,00	
172	667 659,84	1 448 439,15		25,00	
173	667 540,42	1 448 358,61		25,00	
174	667 447,28	1 448 301,56		25,00	
175	667 320,12	1 448 246,27		25,00	
176	667 218,95	1 448 149,63		25,00	
177	667 175,52	1 448 093,27		25,00	
178	667 053,36	1 447 737,64		25,00	
179	667 085,06	1 447 701,32		25,00	
180	667 130,40	1 447 677,75		25,00	
181	667 177,70	1 447 664,30		25,00	
182	667 196,13	1 447 657,15		25,00	
183	667 236,65	1 447 602,16		25,00	
184	667 252,49	1 447 559,23		25,00	
185	667 280,50	1 447 532,62		25,00	
186	667 377,99	1 447 511,53		25,00	
187	667 426,30	1 447 515,34		25,00	
188	667 469,80	1 447 534,98		25,00	
189	667 568,85	1 447 598,95		25,00	
190	667 634,18	1 447 649,99		25,00	
191	667 717,57	1 447 687,28		25,00	
192	667 735,59	1 447 685,73		25,00	
193	667 666,19	1 447 845,91		25,00	
194	667 620,11	1 447 940,12		25,00	
195	667 611,04	1 447 992,37		25,00	
196	667 607,26	1 448 059,66	25,00		
197	667 632,95	1 448 153,08	25,00		
198	667 681,30	1 448 227,49	25,00		
199	667 776,48	1 448 302,70	25,00		
200	667 884,29	1 447 966,57	25,00		
201	667 902,09	1 447 930,07	25,00		
202	667 975,31	1 447 926,69	25,00		
203	667 990,63	1 447 912,20	25,00		
204	668 010,75	1 447 912,55	25,00		
205	668 010,88	1 447 936,85	25,00		

Раздел 2

Сведения о местоположении границ объекта					
1	2	3	4	5	6
154	668 026,60	1 447 985,56	Картометрический метод	25,00	—
Терзона Р(5)					
206	668 653,05	1 456 256,56	Картометрический метод	25,00	—
273	668 649,05	1 456 244,61		25,00	
272	668 629,46	1 456 226,02		25,00	
271	668 621,54	1 456 225,04		25,00	
270	668 604,49	1 456 209,31		25,00	
269	668 588,12	1 456 186,16		25,00	
268	668 568,04	1 456 174,48		25,00	
267	668 565,89	1 456 146,31		25,00	
266	668 535,63	1 456 085,98		25,00	
265	668 524,33	1 456 066,85		25,00	
264	668 506,97	1 456 018,82		25,00	
263	668 503,01	1 455 995,88		25,00	
262	668 507,34	1 455 989,39		25,00	
261	668 498,23	1 455 997,55		25,00	
260	668 467,46	1 455 951,61		25,00	
259	668 464,96	1 455 941,10		25,00	
258	668 421,16	1 455 950,71		25,00	
257	668 410,74	1 455 907,44		25,00	
256	668 420,93	1 455 906,29		25,00	
255	668 419,40	1 455 899,50		25,00	
254	668 410,90	1 455 900,43		25,00	
253	668 410,50	1 455 894,81		25,00	
252	668 411,57	1 455 891,92		25,00	
251	668 445,47	1 455 871,52		25,00	
250	668 440,09	1 455 862,45		25,00	
249	668 433,80	1 455 843,54		25,00	
248	668 367,20	1 455 805,77		25,00	
247	668 430,52	1 455 764,66		25,00	
246	668 317,91	1 455 737,85		25,00	
245	668 280,61	1 455 774,87		25,00	
244	668 246,83	1 455 750,00		25,00	
243	668 210,27	1 455 715,94		25,00	
242	668 068,52	1 455 584,12		25,00	
241	668 004,35	1 455 451,55		25,00	
240	667 933,47	1 455 358,98		25,00	
239	667 932,73	1 455 416,01		25,00	
238	667 928,99	1 455 468,59		25,00	
237	667 940,19	1 455 527,83		25,00	
236	667 872,29	1 455 519,68		25,00	
235	667 818,57	1 455 505,61		25,00	
234	667 758,88	1 455 515,24		25,00	
233	667 701,43	1 455 490,80		25,00	
232	667 666,37	1 455 487,10		25,00	
231	667 646,97	1 455 490,06		25,00	
230	667 981,96	1 455 733,71		25,00	
229	668 095,37	1 455 864,05		25,00	
228	668 138,65	1 455 878,12		25,00	
227	668 150,58	1 455 854,42		25,00	
226	668 188,63	1 455 849,24		25,00	
225	668 206,54	1 455 832,20		25,00	
224	668 229,67	1 455 824,80		25,00	
223	668 257,28	1 455 829,24		25,00	
222	668 296,44	1 455 855,83		25,00	

Раздел 2

Сведения о местоположении границ объекта					
1	2	3	4	5	6
221	668 340,84	1 455 907,00	Картометрический метод	25,00	—
220	668 400,53	1 455 962,54		25,00	
219	668 418,44	1 455 968,47		25,00	
218	668 462,46	1 455 990,69		25,00	
217	668 483,14	1 456 012,25		25,00	
216	668 513,94	1 456 094,37		25,00	
215	668 538,56	1 456 128,43		25,00	
214	668 546,02	1 456 136,58		25,00	
213	668 560,06	1 456 169,33		25,00	
212	668 572,16	1 456 191,61		25,00	
211	668 590,03	1 456 210,52		25,00	
210	668 602,04	1 456 223,22		25,00	
209	668 607,69	1 456 229,20		25,00	
208	668 628,48	1 456 243,65		25,00	
207	668 646,65	1 456 254,97		25,00	
206	668 653,05	1 456 256,56		25,00	
Вырез 1 из 1					
274	668 421,28	1 455 862,15	Картометрический метод	25,00	—
275	668 405,73	1 455 882,62		25,00	
276	668 404,67	1 455 884,02		25,00	
277	668 405,96	1 455 894,38		25,00	
278	668 399,36	1 455 901,11		25,00	
279	668 396,09	1 455 897,84		25,00	
280	668 393,98	1 455 894,19		25,00	
281	668 384,08	1 455 886,12		25,00	
282	668 376,80	1 455 883,42		25,00	
283	668 364,87	1 455 873,33		25,00	
284	668 359,20	1 455 877,96		25,00	
285	668 342,86	1 455 858,66		25,00	
286	668 353,40	1 455 849,87		25,00	
287	668 372,60	1 455 833,86		25,00	
288	668 394,41	1 455 839,83		25,00	
274	668 421,28	1 455 862,15		25,00	
Терзона Р(6)					
274	668 421,28	1 455 862,15	Картометрический метод	25,00	—
275	668 405,73	1 455 882,62		25,00	
276	668 404,67	1 455 884,02		25,00	
277	668 405,96	1 455 894,38		25,00	
278	668 399,36	1 455 901,11		25,00	
279	668 396,09	1 455 897,84		25,00	
280	668 393,98	1 455 894,19		25,00	
281	668 384,08	1 455 886,12		25,00	
282	668 376,80	1 455 883,42		25,00	
283	668 364,87	1 455 873,33		25,00	
284	668 359,20	1 455 877,96		25,00	
285	668 342,86	1 455 858,66		25,00	
286	668 353,40	1 455 849,87		25,00	
287	668 372,60	1 455 833,86		25,00	
288	668 394,41	1 455 839,83		25,00	
274	668 421,28	1 455 862,15		25,00	
Терзона Р(7)					
289	674 815,96	1 450 967,68	Картометрический метод	25,00	—
547	674 732,63	1 450 927,06		25,00	
546	674 678,92	1 450 884,38		25,00	
545	674 652,69	1 450 860,53		25,00	

Раздел 2

Сведения о местоположении границ объекта					
1	2	3	4	5	6
544	674 638,95	1 450 846,09	Картометрический метод	25,00	—
543	674 623,34	1 450 823,50		25,00	
542	674 607,72	1 450 799,02		25,00	
541	674 598,55	1 450 786,38		25,00	
540	674 549,98	1 450 814,15		25,00	
539	674 529,86	1 450 782,27		25,00	
538	674 533,23	1 450 766,41		25,00	
537	674 547,13	1 450 760,19		25,00	
536	674 544,94	1 450 748,22		25,00	
535	674 584,08	1 450 743,48		25,00	
534	674 575,87	1 450 714,28		25,00	
533	674 568,37	1 450 724,33		25,00	
532	674 453,88	1 450 736,61		25,00	
531	674 434,84	1 450 744,90		25,00	
530	674 425,95	1 450 742,98		25,00	
529	674 414,53	1 450 729,59		25,00	
528	674 414,53	1 450 717,47		25,00	
527	674 414,53	1 450 703,44		25,00	
526	674 423,73	1 450 703,03		25,00	
525	674 425,77	1 450 693,25		25,00	
524	674 410,46	1 450 689,76		25,00	
523	674 414,49	1 450 670,89		25,00	
522	674 429,68	1 450 674,69		25,00	
521	674 434,13	1 450 655,46		25,00	
520	674 399,90	1 450 647,46		25,00	
519	674 387,30	1 450 644,83		25,00	
518	674 377,06	1 450 642,03		25,00	
517	674 371,24	1 450 640,44		25,00	
516	674 346,52	1 450 629,62		25,00	
515	674 309,62	1 450 615,43		25,00	
514	674 296,79	1 450 611,39		25,00	
513	674 284,12	1 450 605,60		25,00	
512	674 275,71	1 450 605,32		25,00	
511	674 228,51	1 450 588,97		25,00	
510	674 223,04	1 450 585,84		25,00	
509	674 197,34	1 450 583,08		25,00	
508	674 180,06	1 450 576,72		25,00	
507	674 172,26	1 450 573,37		25,00	
506	674 162,08	1 450 568,95		25,00	
505	674 144,66	1 450 561,74		25,00	
504	674 113,04	1 450 547,22		25,00	
503	674 111,85	1 450 559,30		25,00	
502	674 366,33	1 450 646,88		25,00	
501	674 380,62	1 450 665,41		25,00	
500	674 384,80	1 450 675,80		25,00	
499	674 386,31	1 450 698,10		25,00	
498	674 394,76	1 450 713,37		25,00	
497	674 399,74	1 450 739,66		25,00	
496	674 398,37	1 450 753,44		25,00	
495	674 389,26	1 450 779,64		25,00	
494	674 388,92	1 450 799,74		25,00	
493	674 405,68	1 450 843,74		25,00	
492	674 425,22	1 450 875,93		25,00	
491	674 436,57	1 450 898,14		25,00	
490	674 444,72	1 450 916,59		25,00	

Раздел 2

Сведения о местоположении границ объекта					
1	2	3	4	5	6
489	674 448,40	1 450 930,38	Картометрический метод	25,00	—
488	674 448,10	1 450 948,44		25,00	
487	674 444,80	1 450 961,88		25,00	
486	674 436,54	1 450 969,19		25,00	
485	674 423,20	1 450 972,41		25,00	
484	674 412,66	1 450 975,77		25,00	
483	674 389,33	1 450 976,21		25,00	
482	674 378,60	1 450 977,34		25,00	
481	674 354,49	1 450 972,20		25,00	
480	674 341,73	1 450 976,20		25,00	
479	674 325,97	1 450 976,25		25,00	
478	674 301,33	1 450 973,53		25,00	
477	674 291,92	1 450 976,71		25,00	
476	674 280,05	1 450 960,74		25,00	
475	674 260,98	1 450 943,93		25,00	
474	674 234,61	1 450 933,35		25,00	
473	674 216,98	1 450 931,53		25,00	
472	674 200,46	1 450 936,79		25,00	
471	674 180,19	1 450 951,11		25,00	
470	674 174,38	1 450 963,20		25,00	
469	674 174,62	1 450 978,50		25,00	
468	674 179,69	1 450 989,42		25,00	
467	674 193,38	1 451 001,31		25,00	
466	674 215,62	1 451 028,96		25,00	
465	674 250,34	1 451 061,92		25,00	
464	674 267,32	1 451 085,66		25,00	
463	674 300,57	1 451 120,14		25,00	
462	674 312,29	1 451 140,15		25,00	
461	674 329,24	1 451 149,79		25,00	
460	674 403,90	1 451 177,72		25,00	
459	674 423,47	1 451 182,31		25,00	
458	674 449,30	1 451 190,00		25,00	
457	674 470,89	1 451 201,96		25,00	
456	674 491,64	1 451 217,64		25,00	
455	674 522,40	1 451 234,05		25,00	
454	674 554,92	1 451 247,74		25,00	
453	674 570,98	1 451 249,86		25,00	
452	674 580,72	1 451 249,76		25,00	
451	674 610,06	1 451 251,67		25,00	
450	674 644,92	1 451 258,75		25,00	
449	674 656,53	1 451 261,61		25,00	
448	674 667,76	1 451 266,51		25,00	
447	674 703,99	1 451 284,97		25,00	
446	674 730,63	1 451 299,19		25,00	
445	674 756,40	1 451 321,52		25,00	
444	674 767,28	1 451 328,77		25,00	
443	674 775,51	1 451 331,18		25,00	
442	674 787,29	1 451 332,25		25,00	
441	674 809,56	1 451 337,74		25,00	
440	674 829,51	1 451 348,54		25,00	
439	674 863,14	1 451 369,45		25,00	
438	674 886,14	1 451 386,04		25,00	
437	674 901,90	1 451 396,95		25,00	
436	674 909,61	1 451 393,06		25,00	
435	674 945,22	1 451 394,84		25,00	

Раздел 2

Сведения о местоположении границ объекта					
1	2	3	4	5	6
434	674 956,66	1 451 389,55	Картометрический метод	25,00	—
433	674 961,59	1 451 381,56		25,00	
432	674 916,75	1 451 345,77		25,00	
431	674 873,28	1 451 308,25		25,00	
430	674 831,95	1 451 270,02		25,00	
429	674 831,78	1 451 270,85		25,00	
428	674 829,81	1 451 274,75		25,00	
427	674 828,75	1 451 276,45		25,00	
426	674 818,72	1 451 292,62		25,00	
425	674 802,79	1 451 282,58		25,00	
424	674 799,81	1 451 282,64		25,00	
423	674 793,98	1 451 286,74		25,00	
422	674 786,05	1 451 281,90		25,00	
421	674 782,58	1 451 287,57		25,00	
420	674 775,06	1 451 283,41		25,00	
419	674 750,72	1 451 268,23		25,00	
418	674 752,58	1 451 265,20		25,00	
417	674 745,76	1 451 261,35		25,00	
416	674 742,82	1 451 261,43		25,00	
415	674 719,00	1 451 273,06		25,00	
414	674 706,15	1 451 266,05		25,00	
413	674 705,24	1 451 267,71		25,00	
412	674 697,15	1 451 263,30		25,00	
411	674 698,06	1 451 261,64		25,00	
410	674 681,91	1 451 252,14		25,00	
409	674 678,99	1 451 256,94		25,00	
408	674 659,31	1 451 246,00		25,00	
407	674 657,36	1 451 249,03		25,00	
406	674 648,52	1 451 243,67		25,00	
405	674 650,23	1 451 241,14		25,00	
404	674 632,29	1 451 228,92		25,00	
403	674 588,98	1 451 209,85		25,00	
402	674 583,36	1 451 218,19		25,00	
401	674 572,23	1 451 217,54		25,00	
400	674 566,59	1 451 217,20		25,00	
399	674 527,96	1 451 193,06		25,00	
398	674 428,23	1 451 148,13		25,00	
397	674 419,64	1 451 142,26		25,00	
396	674 334,42	1 451 097,35		25,00	
395	674 295,01	1 451 071,97		25,00	
394	674 299,73	1 451 063,28		25,00	
393	674 276,43	1 451 049,31		25,00	
392	674 277,39	1 451 047,31		25,00	
391	674 269,08	1 451 042,43		25,00	
390	674 276,38	1 451 029,40		25,00	
389	674 290,63	1 451 008,64		25,00	
388	674 303,97	1 450 986,54		25,00	
387	674 319,18	1 450 995,25		25,00	
386	674 360,53	1 451 020,07		25,00	
385	674 366,62	1 451 023,79		25,00	
384	674 374,23	1 451 026,04		25,00	
383	674 381,01	1 451 025,30		25,00	
382	674 410,72	1 451 022,28		25,00	
381	674 412,76	1 451 022,06		25,00	
380	674 408,37	1 451 003,67		25,00	

Раздел 2

Сведения о местоположении границ объекта					
1	2	3	4	5	6
379	674 431,47	1 450 997,58	Картометрический метод	25,00	—
378	674 450,37	1 450 986,10		25,00	
377	674 457,13	1 450 992,03		25,00	
376	674 470,90	1 450 970,84		25,00	
375	674 468,67	1 450 969,44		25,00	
374	674 469,40	1 450 968,34		25,00	
373	674 467,96	1 450 967,39		25,00	
372	674 485,79	1 450 938,82		25,00	
371	674 499,39	1 450 947,35		25,00	
370	674 502,49	1 450 942,35		25,00	
369	674 515,95	1 450 922,67		25,00	
368	674 515,75	1 450 915,72		25,00	
367	674 512,99	1 450 913,53		25,00	
366	674 515,19	1 450 907,22		25,00	
365	674 494,34	1 450 889,00		25,00	
364	674 486,66	1 450 878,56		25,00	
363	674 483,97	1 450 882,44		25,00	
362	674 473,53	1 450 890,15		25,00	
361	674 424,70	1 450 824,29		25,00	
360	674 424,03	1 450 823,25		25,00	
359	674 419,45	1 450 826,75		25,00	
358	674 416,43	1 450 811,43		25,00	
357	674 415,82	1 450 798,31		25,00	
356	674 418,62	1 450 785,05		25,00	
355	674 419,91	1 450 782,49		25,00	
354	674 423,36	1 450 775,84		25,00	
353	674 433,50	1 450 763,05		25,00	
352	674 437,31	1 450 759,66		25,00	
351	674 439,69	1 450 761,74		25,00	
350	674 448,40	1 450 759,59		25,00	
349	674 452,40	1 450 757,03		25,00	
348	674 477,09	1 450 805,50		25,00	
347	674 467,09	1 450 810,65		25,00	
346	674 488,47	1 450 844,99		25,00	
345	674 490,32	1 450 837,60		25,00	
344	674 495,71	1 450 828,51		25,00	
343	674 508,12	1 450 815,74		25,00	
342	674 515,03	1 450 811,12		25,00	
341	674 522,01	1 450 812,01		25,00	
340	674 531,40	1 450 825,17		25,00	
339	674 540,87	1 450 838,42		25,00	
338	674 565,71	1 450 820,19		25,00	
337	674 581,23	1 450 812,01		25,00	
336	674 593,86	1 450 829,38		25,00	
335	674 622,19	1 450 868,61		25,00	
334	674 626,99	1 450 877,54		25,00	
333	674 631,71	1 450 885,56		25,00	
332	674 673,73	1 450 911,18		25,00	
331	674 715,76	1 450 936,84		25,00	
330	674 708,83	1 450 948,11		25,00	
329	674 701,99	1 450 958,42		25,00	
328	674 698,21	1 450 965,30		25,00	
327	674 695,74	1 450 969,55		25,00	
326	674 699,34	1 450 971,29		25,00	
325	674 688,69	1 450 990,31		25,00	

Раздел 2

Сведения о местоположении границ объекта					
1	2	3	4	5	6
324	674 690,09	1 450 991,08	Картометрический метод	25,00	—
323	674 687,08	1 450 996,72		25,00	
322	674 685,52	1 450 995,92		25,00	
321	674 666,52	1 451 030,20		25,00	
320	674 665,96	1 451 036,22		25,00	
319	674 658,77	1 451 048,43		25,00	
318	674 633,91	1 451 090,19		25,00	
317	674 619,82	1 451 114,36		25,00	
316	674 612,40	1 451 126,75		25,00	
315	674 601,37	1 451 145,52		25,00	
314	674 583,12	1 451 176,43		25,00	
313	674 582,20	1 451 175,88		25,00	
312	674 578,86	1 451 181,38		25,00	
311	674 582,48	1 451 184,06		25,00	
310	674 568,55	1 451 208,07		25,00	
309	674 558,23	1 451 206,30		25,00	
308	674 570,03	1 451 212,90		25,00	
307	674 574,75	1 451 213,14		25,00	
306	674 581,54	1 451 213,47		25,00	
305	674 588,05	1 451 204,97		25,00	
304	674 618,68	1 451 154,43		25,00	
303	674 625,74	1 451 143,33		25,00	
302	674 626,23	1 451 143,63		25,00	
301	674 629,33	1 451 138,95		25,00	
300	674 649,29	1 451 105,66		25,00	
299	674 659,47	1 451 090,23		25,00	
298	674 690,77	1 451 036,51		25,00	
297	674 687,83	1 451 034,78		25,00	
296	674 692,38	1 451 027,18		25,00	
295	674 700,22	1 451 015,20		25,00	
294	674 703,30	1 451 021,48		25,00	
293	674 706,56	1 451 026,31		25,00	
292	674 708,74	1 451 028,43	25,00		
291	674 753,34	1 450 957,13	25,00		
290	674 804,97	1 450 987,84	25,00		
289	674 815,96	1 450 967,68	25,00		
Вырез 1 из 1					
548	674 267,99	1 450 981,24	Картометрический метод	25,00	—
549	674 235,72	1 450 998,28		25,00	
550	674 227,24	1 451 005,49		25,00	
551	674 227,89	1 451 021,22		25,00	
552	674 221,37	1 451 028,43		25,00	
553	674 185,18	1 450 988,78		25,00	
554	674 186,49	1 450 974,69		25,00	
555	674 214,85	1 450 950,44		25,00	
556	674 232,13	1 450 953,39		25,00	
548	674 267,99	1 450 981,24		25,00	
Терзона Р(8)					
548	674 267,99	1 450 981,24	Картометрический метод	25,00	—
549	674 235,72	1 450 998,28		25,00	
550	674 227,24	1 451 005,49		25,00	
551	674 227,89	1 451 021,22		25,00	
552	674 221,37	1 451 028,43		25,00	
553	674 185,18	1 450 988,78		25,00	
554	674 186,49	1 450 974,69		25,00	

Раздел 2

Сведения о местоположении границ объекта					
1	2	3	4	5	6
555	674 214,85	1 450 950,44	Картометрический метод	25,00	—
556	674 232,13	1 450 953,39		25,00	
548	674 267,99	1 450 981,24		25,00	
Терзона Р(9)					
557	668 330,59	1 447 843,40	Картометрический метод	25,00	—
558	668 339,26	1 447 838,01		25,00	
559	668 345,82	1 447 837,56		25,00	
560	668 401,13	1 447 839,11		25,00	
561	668 428,52	1 447 924,02		25,00	
562	668 472,67	1 448 110,00		25,00	
563	668 483,02	1 448 160,08		25,00	
564	668 493,80	1 448 190,00		25,00	
565	668 542,87	1 448 273,68		25,00	
566	668 589,67	1 448 378,36		25,00	
567	668 612,40	1 448 439,98		25,00	
568	668 694,08	1 448 612,68		25,00	
569	668 633,63	1 448 564,99		25,00	
570	668 591,87	1 448 543,88		25,00	
571	668 584,47	1 448 537,96		25,00	
572	668 572,42	1 448 528,33		25,00	
573	668 544,15	1 448 496,29		25,00	
574	668 536,12	1 448 457,75		25,00	
575	668 509,75	1 448 389,65		25,00	
576	668 479,22	1 448 375,61		25,00	
577	668 468,80	1 448 370,82		25,00	
578	668 454,94	1 448 345,69		25,00	
579	668 447,99	1 448 316,26		25,00	
580	668 437,47	1 448 236,85		25,00	
581	668 435,84	1 448 220,98		25,00	
582	668 419,51	1 448 175,81		25,00	
583	668 397,63	1 448 182,58		25,00	
584	668 395,05	1 448 174,51		25,00	
585	668 388,84	1 448 176,24		25,00	
586	668 381,95	1 448 154,51		25,00	
587	668 346,26	1 448 165,83		25,00	
588	668 338,77	1 448 160,44		25,00	
589	668 306,58	1 448 137,91		25,00	
590	668 300,13	1 448 138,09		25,00	
591	668 299,24	1 448 144,09		25,00	
592	668 290,92	1 448 122,34		25,00	
593	668 363,28	1 448 120,01		25,00	
594	668 371,46	1 448 123,91		25,00	
595	668 374,96	1 448 125,59		25,00	
596	668 392,81	1 448 121,95		25,00	
597	668 394,68	1 448 119,57		25,00	
598	668 395,52	1 448 111,70		25,00	
599	668 393,06	1 448 098,77		25,00	
600	668 387,87	1 448 070,27		25,00	
601	668 383,45	1 448 056,52		25,00	
602	668 370,08	1 448 015,00		25,00	
603	668 363,77	1 447 995,25		25,00	
604	668 355,74	1 447 973,14		25,00	
605	668 354,66	1 447 970,18		25,00	
606	668 338,32	1 447 932,40		25,00	
607	668 333,04	1 447 915,73		25,00	

Раздел 2

Сведения о местоположении границ объекта					
1	2	3	4	5	6
557	668 330,59	1 447 843,40	Картометрический метод	25,00	—
Терзона Р(10)					
608	668 323,79	1 447 172,52	Картометрический метод	25,00	—
609	668 309,26	1 447 181,08		25,00	
610	668 257,53	1 447 163,96		25,00	
611	668 219,40	1 447 159,20		25,00	
612	668 198,53	1 447 168,71		25,00	
613	668 162,22	1 447 160,15		25,00	
614	668 130,45	1 447 157,30		25,00	
615	668 091,42	1 447 124,01		25,00	
616	668 062,37	1 447 097,37		25,00	
617	668 035,14	1 447 083,10		25,00	
618	668 005,19	1 447 085,96		25,00	
619	667 994,30	1 447 075,49		25,00	
620	667 993,39	1 447 049,81		25,00	
621	668 001,56	1 447 034,59		25,00	
622	668 002,47	1 446 982,27		25,00	
623	667 998,84	1 446 951,83		25,00	
624	667 999,74	1 446 928,05		25,00	
625	668 031,51	1 446 898,57		25,00	
626	668 082,34	1 446 898,57		25,00	
627	668 122,28	1 446 890,96		25,00	
628	668 173,11	1 446 944,22		25,00	
629	668 183,10	1 446 984,18		25,00	
630	668 223,94	1 447 039,35		25,00	
631	668 258,43	1 447 050,76		25,00	
632	668 300,19	1 447 096,42		25,00	
633	668 318,34	1 447 127,81		25,00	
608	668 323,79	1 447 172,52		25,00	
Терзона Р(11)					
634	668 974,78	1 455 767,50	Картометрический метод	25,00	—
676	668 955,04	1 455 759,01		25,00	
675	668 897,15	1 455 734,82		25,00	
674	668 848,90	1 455 706,68		25,00	
673	668 805,15	1 455 665,96		25,00	
672	668 735,83	1 455 627,15		25,00	
671	668 726,55	1 455 660,50		25,00	
670	668 697,79	1 455 656,65		25,00	
669	668 680,88	1 455 668,82		25,00	
668	668 602,86	1 455 655,85		25,00	
667	668 605,02	1 455 640,21		25,00	
666	668 557,02	1 455 634,37		25,00	
665	668 562,36	1 455 586,08		25,00	
664	668 492,39	1 455 569,88		25,00	
663	668 479,47	1 455 562,48		25,00	
662	668 427,49	1 455 519,69		25,00	
661	668 410,70	1 455 514,36		25,00	
660	668 385,56	1 455 531,05		25,00	
659	668 402,41	1 455 559,69		25,00	
658	668 397,25	1 455 568,28		25,00	
657	668 403,08	1 455 608,49		25,00	
656	668 406,99	1 455 614,92		25,00	
655	668 421,76	1 455 637,81		25,00	
654	668 413,08	1 455 652,74		25,00	
653	668 442,41	1 455 685,68		25,00	

Раздел 2

Сведения о местоположении границ объекта					
1	2	3	4	5	6
652	668 518,70	1 455 703,38	Картометрический метод	25,00	—
651	668 551,82	1 455 723,56		25,00	
650	668 588,08	1 455 739,29		25,00	
649	668 652,95	1 455 745,91		25,00	
648	668 683,85	1 455 711,15		25,00	
647	668 689,89	1 455 709,37		25,00	
646	668 728,22	1 455 708,43		25,00	
645	668 735,06	1 455 709,78		25,00	
644	668 735,57	1 455 723,44		25,00	
643	668 734,61	1 455 730,13		25,00	
642	668 735,16	1 455 743,27		25,00	
641	668 732,01	1 455 771,63		25,00	
640	668 825,16	1 455 806,90		25,00	
639	668 830,72	1 455 803,38		25,00	
638	668 855,36	1 455 805,49		25,00	
637	668 889,60	1 455 801,21		25,00	
636	668 886,82	1 455 777,39		25,00	
635	668 942,31	1 455 769,41		25,00	
634	668 974,78	1 455 767,50		25,00	
Вырез 1 из 1					
677	668 502,67	1 455 644,63	Картометрический метод	25,00	—
678	668 485,78	1 455 657,99		25,00	
679	668 467,30	1 455 634,48		25,00	
680	668 485,30	1 455 621,30		25,00	
677	668 502,67	1 455 644,63		25,00	
Терзона Р(12)					
677	668 502,67	1 455 644,63	Картометрический метод	25,00	—
678	668 485,78	1 455 657,99		25,00	
679	668 467,30	1 455 634,48		25,00	
680	668 485,30	1 455 621,30		25,00	
677	668 502,67	1 455 644,63		25,00	
Терзона Р(13)					
681	669 308,51	1 457 334,87	Картометрический метод	25,00	—
708	669 200,40	1 457 224,88		25,00	
707	669 163,10	1 457 173,08		25,00	
706	669 148,57	1 457 127,09		25,00	
705	669 105,86	1 457 077,14		25,00	
704	669 096,89	1 457 065,66		25,00	
703	669 094,68	1 457 067,64		25,00	
702	669 118,43	1 457 096,31		25,00	
701	669 041,54	1 457 160,24		25,00	
700	669 011,65	1 457 124,38		25,00	
699	668 998,98	1 457 135,90		25,00	
698	668 951,79	1 457 108,01		25,00	
697	668 872,61	1 457 092,07		25,00	
696	668 842,69	1 457 151,50		25,00	
695	668 825,77	1 457 169,57		25,00	
694	669 038,19	1 457 294,19		25,00	
693	669 068,59	1 457 282,46		25,00	
692	669 110,53	1 457 303,80		25,00	
691	669 144,55	1 457 272,96		25,00	
690	669 161,67	1 457 292,70		25,00	
689	669 171,63	1 457 284,04		25,00	
688	669 199,17	1 457 311,61		25,00	
687	669 212,64	1 457 322,10		25,00	

Раздел 2

Сведения о местоположении границ объекта					
1	2	3	4	5	6
686	669 221,82	1 457 314,35	Картометрический метод	25,00	—
685	669 256,49	1 457 350,21		25,00	
684	669 232,74	1 457 389,25		25,00	
683	669 235,78	1 457 391,34		25,00	
682	669 235,92	1 457 385,54		25,00	
681	669 308,51	1 457 334,87		25,00	
Вырез 1 из 1					
709	669 165,07	1 457 260,86	Картометрический метод	25,00	—
710	669 151,25	1 457 275,31		25,00	
711	669 136,80	1 457 261,49		25,00	
712	669 150,61	1 457 247,03		25,00	
709	669 165,07	1 457 260,86		25,00	
Терзона Р(14)					
709	669 165,07	1 457 260,86	Картометрический метод	25,00	—
710	669 151,25	1 457 275,31		25,00	
711	669 136,80	1 457 261,49		25,00	
712	669 150,61	1 457 247,03		25,00	
709	669 165,07	1 457 260,86		25,00	
Терзона Р(15)					
713	669 010,25	1 455 765,44	Картометрический метод	25,00	—
714	668 930,18	1 455 723,50		25,00	
715	668 814,63	1 455 652,01		25,00	
716	668 793,94	1 455 633,73		25,00	
717	668 831,64	1 455 537,92		25,00	
718	669 125,70	1 455 657,72		25,00	
719	669 068,86	1 455 743,35		25,00	
720	669 069,26	1 455 743,49		25,00	
721	669 087,00	1 455 718,84		25,00	
722	669 177,40	1 455 751,77		25,00	
723	669 182,04	1 455 781,63		25,00	
724	669 166,34	1 455 816,18		25,00	
725	669 164,74	1 455 819,71		25,00	
726	669 150,82	1 455 812,78		25,00	
727	669 154,45	1 455 799,56		25,00	
728	669 160,92	1 455 795,48		25,00	
729	669 165,61	1 455 771,30		25,00	
730	669 093,72	1 455 744,94		25,00	
731	669 073,67	1 455 784,61		25,00	
732	669 064,55	1 455 783,59		25,00	
733	669 045,27	1 455 778,89		25,00	
734	669 035,94	1 455 777,04		25,00	
713	669 010,25	1 455 765,44		25,00	
Терзона Р(16)					
735	674 977,08	1 450 692,18	Картометрический метод	25,00	—
736	674 935,46	1 450 757,08		25,00	
737	674 889,55	1 450 838,46		25,00	
738	674 812,81	1 450 791,38		25,00	
739	674 782,99	1 450 773,72		25,00	
740	674 751,24	1 450 754,92		25,00	
741	674 745,72	1 450 754,88		25,00	
742	674 676,41	1 450 712,72		25,00	
743	674 650,98	1 450 696,36		25,00	
744	674 654,83	1 450 678,37		25,00	
745	674 702,88	1 450 601,53		25,00	
746	674 749,29	1 450 606,27		25,00	

Раздел 2

Сведения о местоположении границ объекта					
1	2	3	4	5	6
747	674 768,41	1 450 613,47	Картометрический метод	25,00	—
748	674 778,86	1 450 616,24		25,00	
749	674 780,75	1 450 617,02		25,00	
750	674 792,02	1 450 621,47		25,00	
751	674 792,53	1 450 620,12		25,00	
752	674 821,16	1 450 630,31		25,00	
753	674 821,42	1 450 630,90		25,00	
754	674 844,57	1 450 637,86		25,00	
755	674 846,69	1 450 628,77		25,00	
756	674 881,30	1 450 638,19		25,00	
757	674 880,28	1 450 642,42		25,00	
758	674 884,95	1 450 644,98		25,00	
759	674 885,74	1 450 643,77		25,00	
760	674 889,87	1 450 641,11		25,00	
761	674 883,41	1 450 663,27		25,00	
762	674 963,49	1 450 686,24		25,00	
735	674 977,08	1 450 692,18		25,00	
Терзона Р(17)					
763	668 396,73	1 447 825,10	Картометрический метод	25,00	—
764	668 353,69	1 447 830,97		25,00	
765	668 339,88	1 447 832,12		25,00	
766	668 333,73	1 447 808,93		25,00	
767	668 332,29	1 447 796,02		25,00	
768	668 331,23	1 447 785,38		25,00	
769	668 330,72	1 447 780,65		25,00	
770	668 329,42	1 447 768,46		25,00	
771	668 324,65	1 447 745,46		25,00	
772	668 305,51	1 447 703,25		25,00	
773	668 295,78	1 447 663,49		25,00	
774	668 286,61	1 447 663,03		25,00	
775	668 287,75	1 447 659,48		25,00	
776	668 283,91	1 447 619,00		25,00	
777	668 280,04	1 447 619,37		25,00	
778	668 269,40	1 447 627,37		25,00	
779	668 262,37	1 447 627,62		25,00	
780	668 263,14	1 447 648,97		25,00	
781	668 264,17	1 447 664,72		25,00	
782	668 259,25	1 447 665,09		25,00	
783	668 261,82	1 447 707,35		25,00	
784	668 264,18	1 447 745,96		25,00	
785	668 240,34	1 447 744,36		25,00	
786	668 197,72	1 447 752,73		25,00	
787	668 180,85	1 447 743,03		25,00	
788	668 174,25	1 447 734,14		25,00	
789	668 173,38	1 447 729,83		25,00	
790	668 166,50	1 447 724,26		25,00	
791	668 161,49	1 447 724,55		25,00	
792	668 129,99	1 447 695,25		25,00	
793	668 126,76	1 447 644,41		25,00	
794	668 124,12	1 447 640,61		25,00	
795	668 062,46	1 447 594,38		25,00	
796	668 061,40	1 447 555,32		25,00	
797	668 055,57	1 447 549,15		25,00	
798	668 054,61	1 447 532,42		25,00	
799	668 164,48	1 447 517,43		25,00	

Раздел 2

Сведения о местоположении границ объекта					
1	2	3	4	5	6
800	668 163,58	1 447 523,19	Картометрический метод	25,00	—
801	668 168,12	1 447 582,10		25,00	
802	668 228,24	1 447 572,94		25,00	
803	668 252,85	1 447 606,68		25,00	
804	668 284,88	1 447 603,28		25,00	
805	668 296,20	1 447 600,47		25,00	
806	668 314,43	1 447 581,48		25,00	
807	668 325,67	1 447 611,58		25,00	
763	668 396,73	1 447 825,10		25,00	
Терзона Р(18)					
808	674 220,80	1 450 339,92	Картометрический метод	25,00	—
809	674 218,49	1 450 342,31		25,00	
810	674 219,38	1 450 347,30		25,00	
811	674 215,72	1 450 347,22		25,00	
812	674 213,42	1 450 337,95		25,00	
813	674 204,66	1 450 337,55		25,00	
814	674 196,74	1 450 385,44		25,00	
815	674 181,44	1 450 383,12		25,00	
816	674 181,93	1 450 333,21		25,00	
817	674 136,33	1 450 320,25		25,00	
818	674 100,23	1 450 411,95		25,00	
819	674 113,93	1 450 418,22		25,00	
820	674 165,44	1 450 439,90		25,00	
821	674 169,30	1 450 425,34		25,00	
822	674 201,01	1 450 437,76		25,00	
823	674 240,06	1 450 431,10		25,00	
824	674 243,86	1 450 398,12		25,00	
825	674 237,23	1 450 371,41		25,00	
826	674 256,91	1 450 368,71		25,00	
827	674 256,33	1 450 268,70		25,00	
828	674 270,48	1 450 266,94		25,00	
829	674 274,01	1 450 315,95		25,00	
830	674 277,47	1 450 363,96		25,00	
831	674 280,97	1 450 412,58		25,00	
832	674 271,05	1 450 426,61		25,00	
833	674 271,94	1 450 443,32		25,00	
834	674 273,21	1 450 449,33		25,00	
835	674 271,10	1 450 453,08		25,00	
836	674 266,73	1 450 450,08		25,00	
837	674 264,17	1 450 453,68		25,00	
838	674 268,72	1 450 456,53		25,00	
839	674 269,58	1 450 455,42		25,00	
840	674 276,60	1 450 460,50		25,00	
841	674 297,91	1 450 474,63		25,00	
842	674 311,59	1 450 482,83		25,00	
843	674 317,51	1 450 486,56		25,00	
844	674 351,22	1 450 507,82		25,00	
845	674 401,76	1 450 536,62		25,00	
846	674 432,44	1 450 544,43		25,00	
847	674 443,78	1 450 526,16		25,00	
848	674 445,23	1 450 529,52		25,00	
849	674 449,94	1 450 538,70		25,00	
850	674 451,23	1 450 540,23		25,00	
851	674 474,16	1 450 554,94		25,00	
852	674 476,48	1 450 556,50		25,00	

Раздел 2

Сведения о местоположении границ объекта					
1	2	3	4	5	6
853	674 507,63	1 450 576,28	Картометрический метод	25,00	—
854	674 515,25	1 450 564,92		25,00	
855	674 540,87	1 450 581,38		25,00	
856	674 547,34	1 450 585,82		25,00	
857	674 531,12	1 450 611,63		25,00	
858	674 527,65	1 450 617,20		25,00	
859	674 496,27	1 450 598,77		25,00	
860	674 464,84	1 450 581,71		25,00	
861	674 421,24	1 450 562,91		25,00	
862	674 343,94	1 450 532,46		25,00	
863	674 214,97	1 450 484,07		25,00	
864	674 010,82	1 450 404,90		25,00	
865	673 941,29	1 450 380,20		25,00	
866	673 919,21	1 450 374,04		25,00	
867	673 908,08	1 450 370,97		25,00	
868	673 900,21	1 450 368,78		25,00	
869	673 901,01	1 450 366,40		25,00	
870	673 896,00	1 450 363,99		25,00	
871	673 859,53	1 450 347,05		25,00	
872	673 874,84	1 450 317,59		25,00	
873	673 884,70	1 450 341,63		25,00	
874	673 928,02	1 450 365,91		25,00	
875	673 940,57	1 450 370,28		25,00	
876	674 088,19	1 450 422,94		25,00	
877	674 097,42	1 450 412,59		25,00	
878	674 110,61	1 450 379,78		25,00	
879	674 113,42	1 450 350,21		25,00	
880	674 103,61	1 450 330,50		25,00	
881	674 099,41	1 450 282,63		25,00	
882	674 071,39	1 450 269,95		25,00	
883	674 051,77	1 450 269,95		25,00	
884	674 034,96	1 450 288,26		25,00	
885	674 004,14	1 450 248,83		25,00	
886	673 963,51	1 450 175,62		25,00	
887	673 947,53	1 450 177,96		25,00	
888	674 017,87	1 450 131,93		25,00	
889	674 024,03	1 450 153,07		25,00	
890	674 031,80	1 450 169,33		25,00	
891	674 047,68	1 450 192,62		25,00	
892	674 064,26	1 450 219,51		25,00	
893	674 085,42	1 450 245,45	25,00		
894	674 089,97	1 450 252,43	25,00		
895	674 110,32	1 450 270,77	25,00		
896	674 141,26	1 450 300,94	25,00		
897	674 165,26	1 450 318,35	25,00		
898	674 202,08	1 450 335,64	25,00		
899	674 207,87	1 450 333,00	25,00		
900	674 212,70	1 450 333,77	25,00		
901	674 217,64	1 450 339,89	25,00		
808	674 220,80	1 450 339,92	25,00		
Терзона Р(19)					
902	671 676,56	1 448 995,20	Картометрический метод	25,00	—
903	671 707,14	1 449 031,26		25,00	
904	671 715,77	1 449 057,13		25,00	
905	671 713,41	1 449 075,15		25,00	

Раздел 2

Сведения о местоположении границ объекта					
1	2	3	4	5	6
906	671 704,79	1 449 095,54	Картометрический метод	25,00	—
907	671 692,24	1 449 104,16		25,00	
908	671 619,32	1 449 115,92		25,00	
909	671 592,66	1 449 127,68		25,00	
910	671 569,92	1 449 098,67		25,00	
911	671 555,81	1 449 098,67		25,00	
912	671 533,85	1 449 110,43		25,00	
913	671 471,13	1 449 108,86		25,00	
914	671 447,11	1 449 109,62		25,00	
915	671 395,07	1 449 055,56		25,00	
902	671 676,56	1 448 995,20		25,00	
Терзона Р(20)					
916	668 612,26	1 455 414,56	Картометрический метод	25,00	—
917	668 605,44	1 455 458,21		25,00	
918	668 602,23	1 455 480,65		25,00	
919	668 605,18	1 455 481,07		25,00	
920	668 601,94	1 455 509,42		25,00	
921	668 579,40	1 455 512,79		25,00	
922	668 557,72	1 455 511,94		25,00	
923	668 555,39	1 455 562,35		25,00	
924	668 521,82	1 455 552,41		25,00	
925	668 472,85	1 455 529,14		25,00	
926	668 417,28	1 455 482,99		25,00	
927	668 432,73	1 455 463,41		25,00	
928	668 433,47	1 455 464,06		25,00	
929	668 421,22	1 455 484,50		25,00	
930	668 455,62	1 455 514,56		25,00	
931	668 467,86	1 455 494,12		25,00	
932	668 468,90	1 455 495,03		25,00	
933	668 477,12	1 455 485,71		25,00	
934	668 440,41	1 455 453,68		25,00	
935	668 446,23	1 455 446,28		25,00	
936	668 563,37	1 455 308,02		25,00	
937	668 597,31	1 455 379,53		25,00	
916	668 612,26	1 455 414,56		25,00	
Терзона Р(21)					
938	669 753,25	1 455 681,41	Картометрический метод	25,00	—
939	669 752,98	1 455 690,11		25,00	
940	669 751,09	1 455 690,07		25,00	
941	669 749,26	1 455 733,28		25,00	
942	669 736,02	1 455 749,49		25,00	
943	669 726,13	1 455 756,65		25,00	
944	669 699,60	1 455 755,07		25,00	
945	669 699,22	1 455 761,17		25,00	
946	669 668,12	1 455 757,60		25,00	
947	669 590,74	1 455 739,48		25,00	
948	669 580,91	1 455 735,54		25,00	
949	669 569,20	1 455 728,06		25,00	
950	669 488,91	1 455 665,21		25,00	
951	669 486,37	1 455 664,21		25,00	
952	669 486,98	1 455 657,05		25,00	
953	669 488,62	1 455 658,35		25,00	
954	669 488,46	1 455 655,94		25,00	
955	669 489,57	1 455 653,35		25,00	
956	669 493,97	1 455 646,37		25,00	

Раздел 2

Сведения о местоположении границ объекта					
1	2	3	4	5	6
957	669 504,24	1 455 630,08	Картометрический метод	25,00	—
958	669 504,90	1 455 609,71		25,00	
959	669 506,52	1 455 599,50		25,00	
960	669 518,61	1 455 605,50		25,00	
961	669 538,43	1 455 606,58		25,00	
962	669 562,13	1 455 615,32		25,00	
963	669 566,36	1 455 618,45		25,00	
964	669 589,24	1 455 619,46		25,00	
965	669 601,84	1 455 636,82		25,00	
966	669 621,32	1 455 635,92		25,00	
967	669 621,74	1 455 645,01		25,00	
968	669 630,55	1 455 655,21		25,00	
969	669 638,56	1 455 654,97		25,00	
970	669 643,23	1 455 654,82		25,00	
971	669 648,28	1 455 656,43		25,00	
972	669 661,59	1 455 655,79		25,00	
973	669 677,11	1 455 660,89		25,00	
974	669 677,24	1 455 668,89		25,00	
975	669 680,02	1 455 669,55		25,00	
976	669 685,35	1 455 664,93		25,00	
977	669 692,90	1 455 662,55		25,00	
978	669 696,13	1 455 663,28		25,00	
979	669 703,43	1 455 666,91		25,00	
980	669 707,20	1 455 668,42		25,00	
981	669 712,20	1 455 670,35		25,00	
982	669 721,21	1 455 674,55		25,00	
983	669 738,19	1 455 661,69		25,00	
984	669 746,65	1 455 662,81		25,00	
985	669 752,76	1 455 669,21		25,00	
986	669 751,98	1 455 681,36		25,00	
938	669 753,25	1 455 681,41		25,00	
Терзона Р(22)					
987	670 827,94	1 453 238,39	Картометрический метод	25,00	—
988	670 814,64	1 453 253,36		25,00	
989	670 818,34	1 453 269,08		25,00	
990	670 784,36	1 453 273,57		25,00	
991	670 762,93	1 453 308,75		25,00	
992	670 724,52	1 453 364,88		25,00	
993	670 694,97	1 453 377,60		25,00	
994	670 658,03	1 453 387,33		25,00	
995	670 658,03	1 453 363,38		25,00	
996	670 642,52	1 453 330,45		25,00	
997	670 610,01	1 453 292,28		25,00	
998	670 631,44	1 453 199,47		25,00	
999	670 703,09	1 453 208,46		25,00	
1000	670 728,21	1 453 215,94		25,00	
1001	670 803,56	1 453 228,66		25,00	
987	670 827,94	1 453 238,39		25,00	
Терзона Р(23)					
1002	668 081,93	1 456 394,78	Картометрический метод	25,00	—
1003	668 012,16	1 456 409,68		25,00	
1004	667 964,05	1 456 435,45		25,00	
1005	667 886,22	1 456 463,30		25,00	
1006	667 876,02	1 456 441,70		25,00	
1007	667 862,59	1 456 437,25		25,00	

Раздел 2

Сведения о местоположении границ объекта					
1	2	3	4	5	6
1008	667 837,22	1 456 423,92	Картометрический метод	25,00	—
1009	667 823,05	1 456 401,71		25,00	
1010	667 820,81	1 456 381,71		25,00	
1011	667 834,24	1 456 375,04		25,00	
1012	667 856,62	1 456 377,27		25,00	
1013	667 876,77	1 456 369,86		25,00	
1014	667 909,60	1 456 349,12		25,00	
1015	667 926,01	1 456 343,20		25,00	
1016	667 978,98	1 456 343,94		25,00	
1017	667 992,41	1 456 357,27		25,00	
1018	668 008,08	1 456 354,31		25,00	
1019	668 030,46	1 456 348,38		25,00	
1020	668 062,55	1 456 363,94		25,00	
1021	668 080,45	1 456 383,93		25,00	
1002	668 081,93	1 456 394,78	25,00		
Терзона Р(24)					
1022	675 275,22	1 451 103,69	Картометрический метод	25,00	—
1023	675 254,23	1 451 141,09		25,00	
1024	675 247,61	1 451 153,68		25,00	
1025	675 238,47	1 451 158,01		25,00	
1026	675 221,65	1 451 156,06		25,00	
1027	675 212,34	1 451 143,51		25,00	
1028	675 207,56	1 451 147,12		25,00	
1029	675 186,73	1 451 122,15		25,00	
1030	675 172,40	1 451 132,91		25,00	
1031	675 133,85	1 451 078,26		25,00	
1032	675 124,60	1 451 064,71		25,00	
1033	675 088,72	1 451 060,66		25,00	
1034	675 083,59	1 451 062,40		25,00	
1035	675 054,75	1 451 067,01		25,00	
1036	675 045,21	1 451 056,94		25,00	
1037	675 045,82	1 451 052,87		25,00	
1038	675 035,66	1 451 031,43		25,00	
1039	675 112,06	1 451 032,53		25,00	
1040	675 133,52	1 451 033,13		25,00	
1041	675 135,68	1 451 032,93		25,00	
1042	675 196,67	1 451 033,67		25,00	
1043	675 206,66	1 451 032,41		25,00	
1044	675 216,03	1 451 024,88		25,00	
1045	675 241,44	1 451 026,28		25,00	
1046	675 244,74	1 451 028,80		25,00	
1047	675 244,10	1 451 029,67		25,00	
1048	675 235,69	1 451 041,12		25,00	
1049	675 232,95	1 451 044,87		25,00	
1050	675 236,87	1 451 050,12		25,00	
1051	675 242,66	1 451 053,73		25,00	
1052	675 268,40	1 451 069,89		25,00	
1053	675 255,53	1 451 090,29		25,00	
1022	675 275,22	1 451 103,69		25,00	
Терзона Р(25)					
1054	675 088,27	1 451 001,58	Картометрический метод	25,00	—
1055	675 077,72	1 451 020,61		25,00	
1056	675 007,59	1 451 016,72		25,00	
1057	675 002,04	1 451 022,10		25,00	
1058	674 997,45	1 451 020,67		25,00	

Раздел 2

Сведения о местоположении границ объекта					
1	2	3	4	5	6
1059	674 961,38	1 451 005,42	Картометрический метод	25,00	—
1060	674 955,75	1 450 995,37		25,00	
1061	674 932,02	1 450 990,98		25,00	
1062	674 920,78	1 450 992,24		25,00	
1063	674 895,17	1 450 980,94		25,00	
1064	674 882,90	1 450 968,88		25,00	
1065	674 938,88	1 450 880,42		25,00	
1066	674 956,68	1 450 890,89		25,00	
1067	674 974,49	1 450 898,71		25,00	
1068	675 005,69	1 450 916,92		25,00	
1069	675 002,19	1 450 924,01		25,00	
1070	675 003,06	1 450 929,94		25,00	
1071	675 005,10	1 450 931,77		25,00	
1072	675 004,42	1 450 932,75		25,00	
1073	675 006,74	1 450 934,59		25,00	
1074	675 007,35	1 450 933,54		25,00	
1075	675 014,18	1 450 935,93		25,00	
1076	675 029,54	1 450 947,06		25,00	
1077	675 048,30	1 450 957,73		25,00	
1078	675 057,61	1 450 963,34		25,00	
1079	675 048,43	1 450 978,57	25,00		
1054	675 088,27	1 451 001,58	25,00		
Терзона Р(26)					
1080	668 309,96	1 447 392,38	Картометрический метод	25,00	—
1081	668 325,37	1 447 375,49		25,00	
1082	668 349,65	1 447 370,61		25,00	
1083	668 363,42	1 447 374,43		25,00	
1084	668 461,38	1 447 435,56		25,00	
1085	668 498,33	1 447 468,81		25,00	
1086	668 523,96	1 447 505,88		25,00	
1087	668 547,46	1 447 541,07		25,00	
1088	668 559,99	1 447 566,70		25,00	
1089	668 549,82	1 447 571,14		25,00	
1090	668 542,41	1 447 578,43		25,00	
1091	668 485,92	1 447 504,96		25,00	
1092	668 487,44	1 447 499,32		25,00	
1093	668 477,68	1 447 488,22		25,00	
1094	668 447,54	1 447 450,19		25,00	
1095	668 379,05	1 447 431,90		25,00	
1096	668 360,19	1 447 430,48		25,00	
1097	668 351,10	1 447 451,87		25,00	
1098	668 328,75	1 447 520,40		25,00	
1099	668 329,36	1 447 529,31		25,00	
1100	668 300,08	1 447 491,84	25,00		
1101	668 299,38	1 447 437,34	25,00		
1080	668 309,96	1 447 392,38	25,00		
Терзона Р(27)					
1102	675 450,56	1 451 078,19	Картометрический метод	25,00	—
1103	675 432,77	1 451 061,40		25,00	
1104	675 398,05	1 451 091,37		25,00	
1105	675 379,50	1 451 115,13		25,00	
1106	675 343,69	1 451 170,92		25,00	
1107	675 249,89	1 451 224,74		25,00	
1108	675 242,36	1 451 220,75		25,00	
1109	675 227,22	1 451 202,07		25,00	

Раздел 2

Сведения о местоположении границ объекта					
1	2	3	4	5	6
1110	675 251,04	1 451 186,58	Картометрический метод	25,00	—
1111	675 258,25	1 451 164,59		25,00	
1112	675 279,49	1 451 171,21		25,00	
1113	675 314,31	1 451 116,48		25,00	
1114	675 334,18	1 451 105,13		25,00	
1115	675 335,99	1 451 103,66		25,00	
1116	675 352,69	1 451 096,05		25,00	
1117	675 371,63	1 451 084,99		25,00	
1118	675 382,99	1 451 077,96		25,00	
1119	675 384,49	1 451 074,97		25,00	
1120	675 385,63	1 451 062,95		25,00	
1121	675 393,61	1 451 062,68		25,00	
1122	675 394,81	1 451 049,15		25,00	
1123	675 386,71	1 451 046,97		25,00	
1124	675 388,66	1 451 025,47		25,00	
1125	675 388,49	1 451 020,34		25,00	
1126	675 387,84	1 451 016,70		25,00	
1127	675 383,80	1 451 016,75		25,00	
1128	675 382,03	1 451 013,92		25,00	
1129	675 394,22	1 451 010,87		25,00	
1130	675 400,33	1 451 017,77		25,00	
1131	675 408,53	1 451 008,89		25,00	
1132	675 413,70	1 451 010,46		25,00	
1133	675 425,56	1 451 022,09		25,00	
1134	675 453,64	1 451 071,17		25,00	
1135	675 460,62	1 451 081,52		25,00	
1136	675 472,14	1 451 088,33		25,00	
1137	675 473,99	1 451 100,77		25,00	
1102	675 450,56	1 451 078,19	25,00		
Терзона Р(28)					
1138	669 394,73	1 456 275,81	Картометрический метод	25,00	—
1139	669 388,06	1 456 284,15		25,00	
1140	669 370,92	1 456 293,28		25,00	
1141	669 359,53	1 456 299,35		25,00	
1142	669 354,27	1 456 304,00		25,00	
1143	669 313,93	1 456 327,02		25,00	
1144	669 299,16	1 456 330,38		25,00	
1145	669 286,03	1 456 335,48		25,00	
1146	669 278,99	1 456 325,12		25,00	
1147	669 278,37	1 456 315,80		25,00	
1148	669 244,05	1 456 287,16		25,00	
1149	669 295,91	1 456 222,51		25,00	
1150	669 299,89	1 456 226,18		25,00	
1151	669 291,71	1 456 236,15		25,00	
1152	669 306,52	1 456 248,27		25,00	
1153	669 327,04	1 456 264,23		25,00	
1154	669 346,85	1 456 239,65		25,00	
1138	669 394,73	1 456 275,81		25,00	
Терзона Р(29)					
1155	668 597,72	1 448 339,71	Картометрический метод	25,00	—
1156	668 642,98	1 448 303,34		25,00	
1157	668 660,84	1 448 330,47		25,00	
1158	668 668,36	1 448 325,80		25,00	
1159	668 672,18	1 448 331,61		25,00	
1160	668 679,76	1 448 342,14		25,00	

Раздел 2

Сведения о местоположении границ объекта					
1	2	3	4	5	6
1161	668 696,66	1 448 365,49	Картометрический метод	25,00	—
1162	668 716,58	1 448 352,25		25,00	
1163	668 737,05	1 448 349,00		25,00	
1164	668 764,31	1 448 349,41		25,00	
1165	668 764,18	1 448 357,91		25,00	
1166	668 739,16	1 448 358,41		25,00	
1167	668 704,87	1 448 370,04		25,00	
1168	668 672,45	1 448 413,35		25,00	
1169	668 635,56	1 448 429,20		25,00	
1155	668 597,72	1 448 339,71		25,00	
Терзона Р(30)					
1170	669 615,17	1 456 203,97	Картометрический метод	25,00	—
1171	669 607,82	1 456 213,59		25,00	
1172	669 610,25	1 456 215,75		25,00	
1173	669 605,84	1 456 225,95		25,00	
1174	669 585,93	1 456 250,33		25,00	
1175	669 578,74	1 456 251,19		25,00	
1176	669 575,03	1 456 248,11		25,00	
1177	669 561,91	1 456 262,84		25,00	
1178	669 500,81	1 456 339,47		25,00	
1179	669 502,22	1 456 342,85		25,00	
1180	669 496,98	1 456 349,42		25,00	
1181	669 491,33	1 456 348,95		25,00	
1182	669 475,41	1 456 335,65		25,00	
1183	669 473,40	1 456 326,20		25,00	
1184	669 552,87	1 456 227,55		25,00	
1185	669 579,08	1 456 197,46		25,00	
1186	669 589,04	1 456 185,29		25,00	
1187	669 595,81	1 456 188,23		25,00	
1170	669 615,17	1 456 203,97	25,00		
Терзона Р(31)					
1188	668 423,59	1 447 381,43	Картометрический метод	25,00	—
1189	668 442,36	1 447 365,26		25,00	
1190	668 449,53	1 447 356,08		25,00	
1191	668 478,03	1 447 369,52		25,00	
1192	668 498,83	1 447 375,02		25,00	
1193	668 508,11	1 447 407,96		25,00	
1194	668 509,77	1 447 442,82		25,00	
1195	668 548,01	1 447 471,87		25,00	
1196	668 516,82	1 447 456,87		25,00	
1188	668 423,59	1 447 381,43		25,00	
Терзона Р(32)					
1197	675 046,06	1 451 078,38	Картометрический метод	25,00	—
1198	675 040,71	1 451 095,92		25,00	
1199	675 035,50	1 451 099,19		25,00	
1200	675 021,88	1 451 137,13		25,00	
1201	675 022,10	1 451 154,95		25,00	
1202	675 016,67	1 451 143,31		25,00	
1203	674 991,22	1 451 091,96		25,00	
1204	674 999,08	1 451 069,35		25,00	
1205	675 012,34	1 451 023,05		25,00	
1206	675 017,43	1 451 030,36		25,00	
1207	675 040,41	1 451 072,94		25,00	
1197	675 046,06	1 451 078,38		25,00	
Терзона Р(33)					

Раздел 2

Сведения о местоположении границ объекта					
1	2	3	4	5	6
1208	668 696,49	1 447 838,29	Картометрический метод	25,00	—
1209	668 680,43	1 447 845,77		25,00	
1210	668 651,65	1 447 863,87		25,00	
1211	668 634,56	1 447 796,13		25,00	
1212	668 631,05	1 447 781,30		25,00	
1213	668 631,44	1 447 779,86		25,00	
1214	668 652,51	1 447 779,07		25,00	
1215	668 665,03	1 447 782,73		25,00	
1216	668 677,20	1 447 799,34		25,00	
1217	668 694,29	1 447 827,93		25,00	
1208	668 696,49	1 447 838,29		25,00	
Терзона Р(34)					
1218	674 996,20	1 451 026,06	Картометрический метод	25,00	—
1219	674 994,80	1 451 035,67		25,00	
1220	674 978,94	1 451 029,42		25,00	
1221	674 973,99	1 451 040,03		25,00	
1222	674 947,91	1 451 030,62		25,00	
1223	674 914,87	1 451 019,16		25,00	
1224	674 858,96	1 450 999,03		25,00	
1225	674 850,28	1 451 024,27		25,00	
1226	674 846,36	1 451 040,61		25,00	
1227	674 841,83	1 451 033,12		25,00	
1228	674 840,21	1 451 020,21		25,00	
1229	674 841,43	1 450 999,97		25,00	
1230	674 843,50	1 450 994,25		25,00	
1231	674 849,32	1 450 981,11		25,00	
1218	674 996,20	1 451 026,06		25,00	
Терзона Р(35)					
1232	668 583,23	1 448 109,75	Картометрический метод	25,00	—
1233	668 561,24	1 448 100,33		25,00	
1234	668 557,89	1 448 106,24		25,00	
1235	668 526,36	1 448 090,67		25,00	
1236	668 516,06	1 448 030,51		25,00	
1237	668 519,19	1 448 029,23		25,00	
1238	668 554,15	1 448 022,81		25,00	
1239	668 560,11	1 448 031,50		25,00	
1240	668 553,26	1 448 075,66		25,00	
1241	668 583,23	1 448 101,85		25,00	
1232	668 583,23	1 448 109,75		25,00	
Терзона Р(36)					
1242	667 873,66	1 454 984,44	Картометрический метод	25,00	—
1243	667 867,38	1 454 986,04		25,00	
1244	667 831,73	1 454 995,90		25,00	
1245	667 815,47	1 454 941,25		25,00	
1246	667 859,97	1 454 928,15		25,00	
1242	667 873,66	1 454 984,44		25,00	
Терзона Р(37)					
1247	668 607,54	1 448 265,07	Картометрический метод	25,00	—
1248	668 574,78	1 448 285,47		25,00	
1249	668 549,18	1 448 230,97		25,00	
1250	668 602,31	1 448 246,80		25,00	
1251	668 598,16	1 448 259,37		25,00	
1247	668 607,54	1 448 265,07		25,00	
Терзона Р(38)					
1252	668 550,12	1 448 136,55	Картометрический метод	25,00	—

Раздел 2

Сведения о местоположении границ объекта					
1	2	3	4	5	6
1253	668 536,25	1 448 167,94	Картометрический метод	25,00	—
1254	668 524,77	1 448 195,39		25,00	
1255	668 522,29	1 448 170,62		25,00	
1256	668 505,68	1 448 110,63		25,00	
1257	668 513,06	1 448 109,46		25,00	
1258	668 514,41	1 448 118,68		25,00	
1252	668 550,12	1 448 136,55		25,00	
Терзона Р(39)					
1259	668 647,75	1 456 341,33	Картометрический метод	25,00	—
1260	668 635,59	1 456 351,22		25,00	
1261	668 628,99	1 456 352,83		25,00	
1262	668 603,51	1 456 346,80		25,00	
1263	668 611,13	1 456 317,51		25,00	
1264	668 643,29	1 456 325,90		25,00	
1259	668 647,75	1 456 341,33		25,00	
Терзона Р(40)					
1265	668 773,73	1 455 773,80	Картометрический метод	25,00	—
1266	668 770,09	1 455 784,65		25,00	
1267	668 736,73	1 455 771,98		25,00	
1268	668 738,92	1 455 761,50		25,00	
1265	668 773,73	1 455 773,80		25,00	
3. Сведения о характерных точках части (частей) границы объекта					
1	2	3	4	5	6
—	—	—	—	—	—

Раздел 3

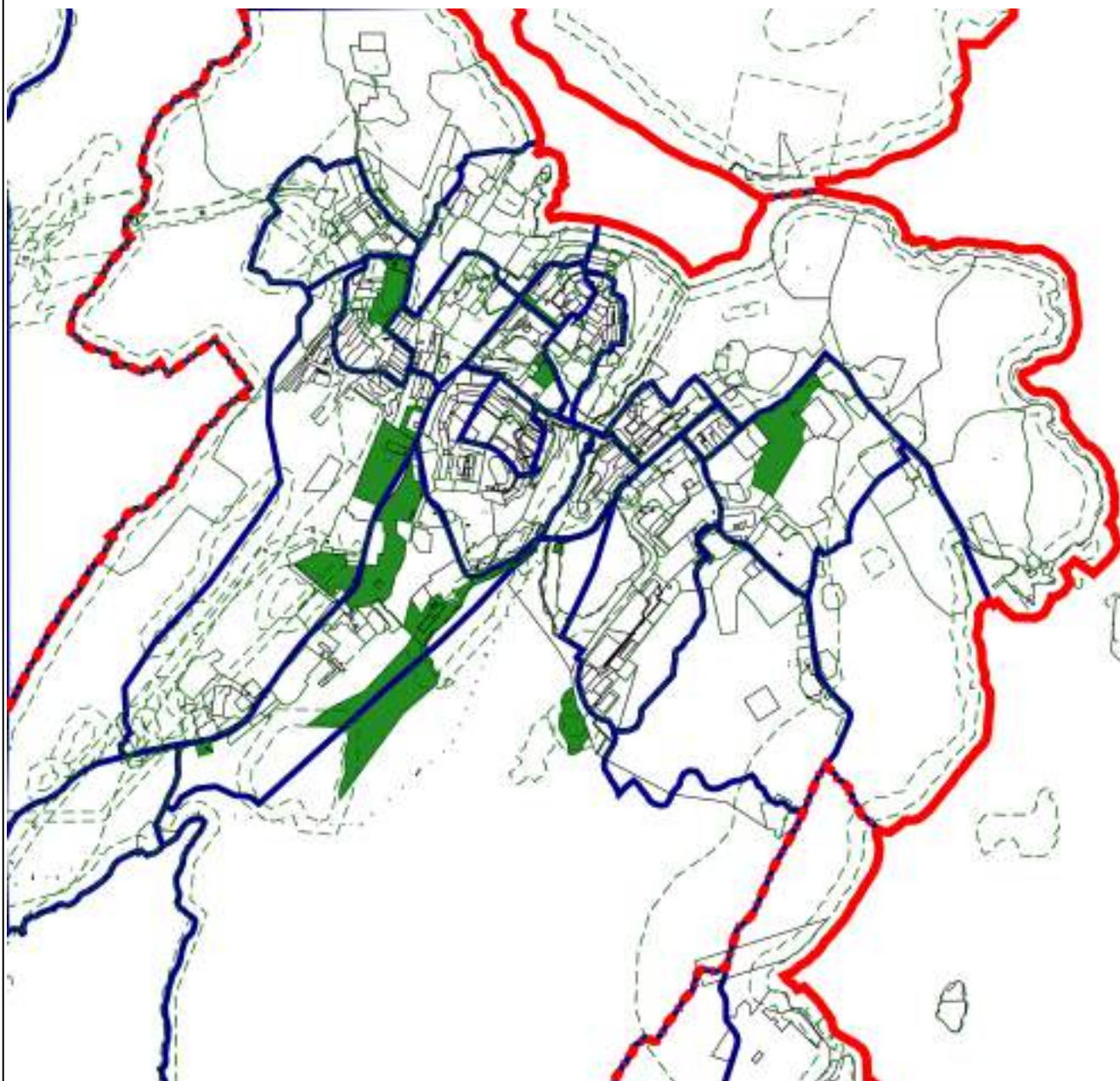
Сведения о местоположении измененных (уточненных) границ объекта

1. Система координат МСК-51

2. Сведения о характерных точках границ объекта





Обозначение характерных точек границы	Существующие координаты, м		Измененные (уточненные) координаты, м		Метод определения координат характерной точки	Средняя квадратическая погрешность положения характерной точки (Mt), м	Описание обозначения точки на местности (при наличии)
	X	Y	X	Y			
1	2	3	4	5	6	7	8
—	—	—	—	—	—	—	—
3. Сведения о характерных точках части (частей) границы объекта							
1	2	3	4	5	6	7	8
—	—	—	—	—	—	—	—

Раздел 4
План границ объекта



Масштаб 1:25 000

Используемые условные знаки и обозначения:

-  - Граница муниципального образования
-  - Границы земельного участка
-  - Граница населенного пункта
-  - Зона рекреационного назначения (Р)

Подпись _____ Дата « 22 » апреля 20 22 г.





Место для оттиска печати (при наличии) лица, составившего описание местоположения границ объекта

Раздел 4
План границ объекта



Масштаб 1:20 000

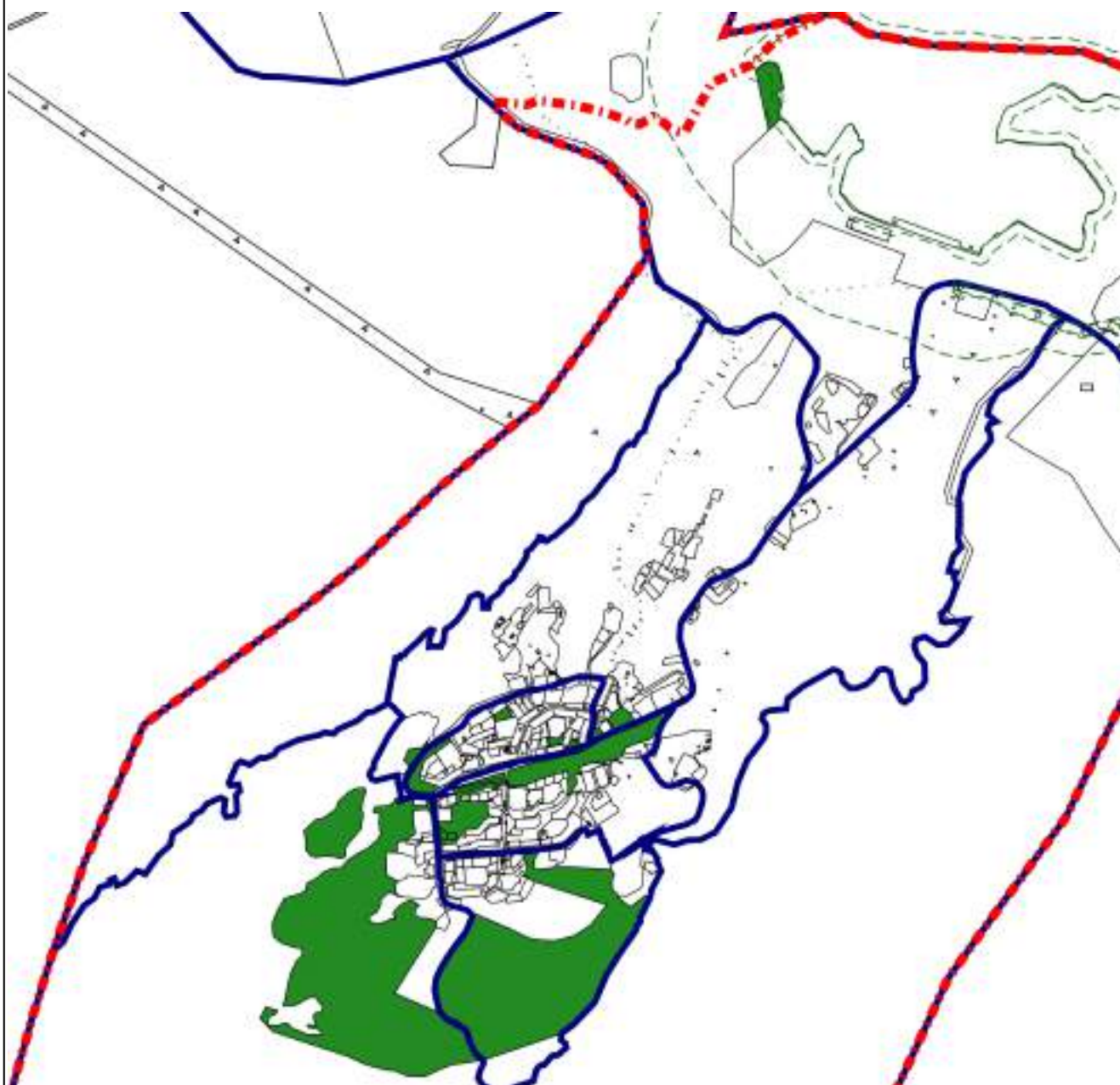
Используемые условные знаки и обозначения:

-  - Граница муниципального образования
-  - Границы земельного участка
-  - Граница населенного пункта
-  - Зона рекреационного назначения (Р)

Подпись _____ Дата « 22 » апреля 20 22 г.





Место для оттиска печати (при наличии) лица, составившего описание местоположения границ объекта

Раздел 4
План границ объекта



Масштаб 1:30 000

Используемые условные знаки и обозначения:

-  - Граница муниципального образования
-  - Границы земельного участка
-  - Граница населенного пункта
-  - Зона рекреационного назначения (Р)

Подпись _____ Дата « 22 » апреля 20 22 г.

Место для оттиска печати (при наличии) лица, составившего описание местоположения границ объекта

Раздел 4
План границ объекта



Масштаб 1:20 000

Используемые условные знаки и обозначения:



- Граница муниципального образования



- Границы земельного участка



- Граница населенного пункта



- Зона рекреационного назначения (Р)

Подпись _____ Дата « 22 » апреля 20 22 г.

Место для оттиска печати (при наличии) лица, составившего описание местоположения границ объекта

Прохождение границы		Описание прохождения границы
от точки	до точки	
1	2	3
—	—	—

ОПИСАНИЕ МЕСТОПОЛОЖЕНИЯ ГРАНИЦ
Зона специального назначения, связанная с захоронениями (Сп1)

(наименование объекта, местоположение границ которого описано (далее - объект))

Раздел 1

Сведения об объекте		
№ п/п	Характеристики объекта	Описание характеристик
1	2	3
1	Местоположение объекта	Мурманская область, г ЗАТО Александровск
2	Площадь объекта ± величина погрешности определения площади ($P \pm \Delta P$)	87 590 м ² ± 25 м ²
3	Иные характеристики объекта	Вид объекта реестра границ: Территориальная зона

Раздел 2

Сведения о местоположении границ объекта

1. Система координат МСК-51

2. Сведения о характерных точках границ объекта

Обозначение характерных точек границ	Координаты, м		Метод определения координат характерной точки	Средняя квадратическая погрешность положения характерной точки (Mt), м	Описание обозначения точки на местности (при наличии)
	X	Y			
1	2	3	4	5	6
Терзона Сп1(1)					
1	669 059,15	1 457 635,37	Картометрический метод	25,00	—
2	669 047,62	1 457 645,85		25,00	
3	669 033,06	1 457 629,88		25,00	
4	668 959,99	1 457 673,27		25,00	
5	668 949,68	1 457 669,70		25,00	
6	668 890,31	1 457 710,64		25,00	
7	668 853,18	1 457 734,53		25,00	
8	668 838,37	1 457 714,55		25,00	
9	668 823,12	1 457 724,30		25,00	
10	668 745,17	1 457 601,31		25,00	
11	668 834,14	1 457 541,50		25,00	
12	668 906,89	1 457 597,46		25,00	
13	668 895,03	1 457 565,84		25,00	
14	668 920,60	1 457 538,24		25,00	
15	668 970,75	1 457 505,03		25,00	
16	668 987,09	1 457 505,48		25,00	
17	669 010,29	1 457 531,45		25,00	
18	669 036,31	1 457 601,32		25,00	
1	669 059,15	1 457 635,37	25,00		
Терзона Сп1(2)					
19	671 557,31	1 447 717,59	Картометрический метод	25,00	—
20	671 475,34	1 447 809,29		25,00	
21	671 220,87	1 447 773,17		25,00	
22	671 231,47	1 447 569,62		25,00	
23	671 284,93	1 447 522,61		25,00	
24	671 416,22	1 447 689,49		25,00	
25	671 538,92	1 447 696,64		25,00	
19	671 557,31	1 447 717,59		25,00	
3. Сведения о характерных точках части (частей) границы объекта					
1	2	3	4	5	6
—	—	—	—	—	—

Раздел 3

Сведения о местоположении измененных (уточненных) границ объекта

1. Система координат МСК-51

2. Сведения о характерных точках границ объекта

Обозначение характерных точек границы	Существующие координаты, м		Измененные (уточненные) координаты, м		Метод определения координат характерной точки	Средняя квадратическая погрешность положения характерной точки (Mt), м	Описание обозначения точки на местности (при наличии)
	X	Y	X	Y			
1	2	3	4	5	6	7	8
—	—	—	—	—	—	—	—
3. Сведения о характерных точках части (частей) границы объекта							
1	2	3	4	5	6	7	8
—	—	—	—	—	—	—	—

Раздел 4
План границ объекта



Масштаб 1:20 000

Используемые условные знаки и обозначения:



- Граница муниципального образования



- Границы земельного участка



- Граница населенного пункта

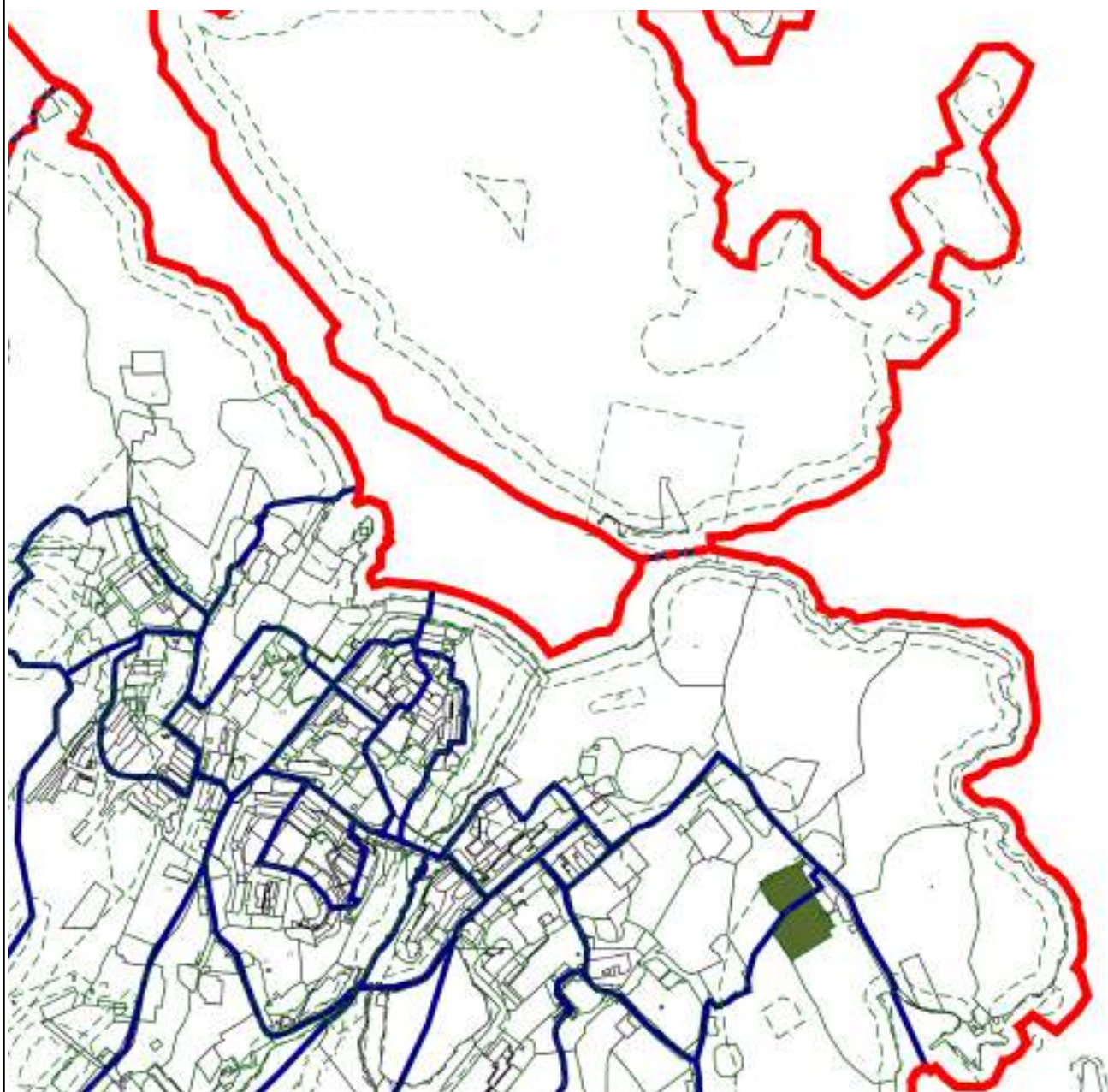


- Зона специального назначения, связанная с захоронениями (Сп1)

Подпись _____ Дата « 22 » апреля 20 22 г.





Место для оттиска печати (при наличии) лица, составившего описание местоположения границ объекта

Раздел 4
План границ объекта



Масштаб 1:20 000

Используемые условные знаки и обозначения:

-  - Граница муниципального образования
-  - Границы земельного участка
-  - Граница населенного пункта
-  - Зона специального назначения, связанная с захоронениями (Сп1)

Подпись _____ Дата « 22 » апреля 20 22 г.

Место для оттиска печати (при наличии) лица, составившего описание местоположения границ объекта

Прохождение границы		Описание прохождения границы
от точки	до точки	
1	2	3
—	—	—

ОПИСАНИЕ МЕСТОПОЛОЖЕНИЯ ГРАНИЦ

Зона специального назначения, связанная с государственными объектами (Сп2)

(наименование объекта, местоположение границ которого описано (далее - объект))

Раздел 1

Сведения об объекте		
№ п/п	Характеристики объекта	Описание характеристик
1	2	3
1	Местоположение объекта	Мурманская область, г ЗАТО Александровск
2	Площадь объекта ± величина погрешности определения площади ($P \pm \Delta P$)	75 462 610 м ² ± 25 м ²
3	Иные характеристики объекта	Вид объекта реестра границ: Территориальная зона

Раздел 2

Сведения о местоположении границ объекта

1. Система координат МСК-51

2. Сведения о характерных точках границ объекта

Обозначение характерных точек границ	Координаты, м		Метод определения координат характерной точки	Средняя квадратическая погрешность положения характерной точки (Mt), м	Описание обозначения точки на местности (при наличии)
	X	Y			
1	2	3	4	5	6
Терзона Сп2(1)					
1	670 537,32	1 456 075,18	Картометрический метод	25,00	—
422	670 507,96	1 456 007,64		25,00	
421	670 478,39	1 455 946,64		25,00	
420	670 480,12	1 455 864,37		25,00	
419	670 470,90	1 455 842,32		25,00	
418	670 395,65	1 455 833,32		25,00	
417	670 344,98	1 455 879,26		25,00	
416	670 328,09	1 455 925,68		25,00	
415	670 274,96	1 455 899,67		25,00	
414	670 266,56	1 455 946,91		25,00	
413	670 266,00	1 455 950,08		25,00	
412	670 206,03	1 455 988,30		25,00	
411	670 160,25	1 456 008,44		25,00	
410	670 176,12	1 456 121,20		25,00	
409	670 170,28	1 456 157,54		25,00	
408	670 172,05	1 456 170,19		25,00	
407	670 175,90	1 456 197,66		25,00	
406	670 048,43	1 456 127,62		25,00	
405	670 047,59	1 456 127,29		25,00	
404	669 966,09	1 456 082,12		25,00	
403	669 885,68	1 456 028,87		25,00	
402	669 916,37	1 455 981,64		25,00	
401	669 916,12	1 455 963,18		25,00	
400	669 910,14	1 455 947,59		25,00	
399	669 863,62	1 455 913,30		25,00	
398	669 808,85	1 455 882,30		25,00	
397	669 755,07	1 455 881,01		25,00	
396	669 725,25	1 455 917,54		25,00	
395	669 728,13	1 455 919,62		25,00	
394	669 796,80	1 455 969,37		25,00	
393	669 784,68	1 455 991,37		25,00	
392	669 783,75	1 456 021,14		25,00	
391	669 863,77	1 456 055,62		25,00	
390	669 839,88	1 456 115,56		25,00	
389	669 855,98	1 456 137,31		25,00	
388	669 850,72	1 456 201,23		25,00	
387	669 839,40	1 456 210,13		25,00	
386	669 837,04	1 456 243,99		25,00	
385	669 842,44	1 456 244,12		25,00	
384	669 845,25	1 456 252,84		25,00	
383	669 842,76	1 456 272,33		25,00	
382	669 843,53	1 456 284,56		25,00	
381	669 838,96	1 456 286,88		25,00	
380	669 838,92	1 456 286,51		25,00	
379	669 814,08	1 456 304,35		25,00	
378	669 748,92	1 456 244,17		25,00	

Раздел 2

Сведения о местоположении границ объекта					
1	2	3	4	5	6
377	669 742,01	1 456 253,27	Картометрический метод	25,00	—
376	669 739,66	1 456 256,35		25,00	
375	669 732,66	1 456 265,58		25,00	
374	669 727,92	1 456 271,83		25,00	
373	669 737,66	1 456 279,23		25,00	
372	669 817,00	1 456 340,98		25,00	
371	669 819,78	1 456 345,37		25,00	
370	669 822,10	1 456 367,13		25,00	
369	669 821,34	1 456 394,95		25,00	
368	669 817,20	1 456 450,60		25,00	
367	669 811,06	1 456 481,04		25,00	
366	669 796,84	1 456 479,45		25,00	
365	669 782,61	1 456 559,79		25,00	
364	669 759,69	1 456 616,16		25,00	
363	669 750,50	1 456 610,40		25,00	
362	669 717,57	1 456 615,42		25,00	
361	669 668,55	1 456 627,19		25,00	
360	669 632,81	1 456 637,76		25,00	
359	669 603,76	1 456 634,92		25,00	
358	669 553,60	1 456 632,44		25,00	
357	669 542,40	1 456 631,89		25,00	
356	669 533,42	1 456 633,03		25,00	
355	669 513,41	1 456 632,54		25,00	
354	669 497,57	1 456 630,19		25,00	
353	669 432,23	1 456 622,22		25,00	
352	669 418,88	1 456 618,93		25,00	
351	669 409,82	1 456 615,07		25,00	
350	669 399,82	1 456 609,13		25,00	
349	669 392,64	1 456 603,74		25,00	
348	669 385,12	1 456 596,16		25,00	
347	669 381,01	1 456 589,42		25,00	
346	669 366,11	1 456 585,00		25,00	
345	669 359,31	1 456 583,07		25,00	
344	669 326,36	1 456 567,88		25,00	
343	669 328,95	1 456 559,99		25,00	
342	669 251,91	1 456 514,95		25,00	
341	669 233,17	1 456 506,24		25,00	
340	669 140,69	1 456 451,29		25,00	
339	669 125,88	1 456 475,73		25,00	
338	669 127,48	1 456 475,90		25,00	
337	669 132,77	1 456 481,62		25,00	
336	669 130,51	1 456 483,96		25,00	
335	669 143,74	1 456 498,85		25,00	
334	669 152,38	1 456 532,82		25,00	
333	669 157,38	1 456 545,24		25,00	
332	669 180,36	1 456 563,17		25,00	
331	669 202,96	1 456 581,93		25,00	
330	669 220,77	1 456 588,65		25,00	
329	669 254,91	1 456 603,21		25,00	
328	669 261,99	1 456 608,60		25,00	
327	669 289,63	1 456 648,67		25,00	
326	669 330,54	1 456 674,53		25,00	
325	669 365,23	1 456 689,61		25,00	
324	669 362,68	1 456 695,40		25,00	
323	669 358,74	1 456 693,19		25,00	

Раздел 2

Сведения о местоположении границ объекта					
1	2	3	4	5	6
322	669 355,92	1 456 698,44	Картометрический метод	25,00	—
321	669 347,37	1 456 695,27		25,00	
320	669 349,27	1 456 688,84		25,00	
319	669 328,62	1 456 679,56		25,00	
318	669 309,43	1 456 667,87		25,00	
317	669 306,41	1 456 672,41		25,00	
316	669 298,45	1 456 669,64		25,00	
315	669 298,35	1 456 668,64		25,00	
314	669 300,86	1 456 663,50		25,00	
313	669 286,20	1 456 653,23		25,00	
312	669 270,31	1 456 628,48		25,00	
311	669 266,34	1 456 630,54		25,00	
310	669 260,84	1 456 624,62		25,00	
309	669 265,59	1 456 621,35		25,00	
308	669 253,96	1 456 606,33		25,00	
307	669 240,47	1 456 601,07		25,00	
306	669 236,00	1 456 603,01		25,00	
305	669 227,95	1 456 600,14		25,00	
304	669 229,21	1 456 597,12		25,00	
303	669 218,75	1 456 593,78		25,00	
302	669 191,49	1 456 577,71		25,00	
301	669 182,90	1 456 571,85		25,00	
300	669 180,43	1 456 573,88		25,00	
299	669 173,88	1 456 570,59		25,00	
298	669 176,96	1 456 567,80		25,00	
297	669 153,84	1 456 549,40		25,00	
296	669 149,32	1 456 541,77		25,00	
295	669 143,54	1 456 542,96		25,00	
294	669 141,41	1 456 535,09		25,00	
293	669 147,19	1 456 533,40		25,00	
292	669 139,10	1 456 502,53		25,00	
291	669 122,46	1 456 482,81		25,00	
290	669 092,36	1 456 536,15		25,00	
289	669 121,74	1 456 555,71		25,00	
288	669 136,67	1 456 570,57		25,00	
287	669 154,59	1 456 583,99		25,00	
286	669 164,22	1 456 592,14		25,00	
285	669 167,78	1 456 596,19		25,00	
284	669 172,33	1 456 599,22		25,00	
283	669 189,70	1 456 609,94		25,00	
282	669 199,20	1 456 616,00		25,00	
281	669 201,50	1 456 616,16		25,00	
280	669 212,71	1 456 623,18		25,00	
279	669 228,42	1 456 636,24		25,00	
278	669 231,06	1 456 638,80		25,00	
277	669 247,94	1 456 656,03		25,00	
276	669 255,93	1 456 667,81		25,00	
275	669 266,28	1 456 690,05		25,00	
274	669 265,90	1 456 691,36		25,00	
273	669 272,11	1 456 698,36		25,00	
272	669 273,34	1 456 702,23		25,00	
271	669 237,71	1 456 725,38		25,00	
270	669 217,13	1 456 741,71		25,00	
269	669 195,72	1 456 762,29		25,00	
268	669 183,80	1 456 768,66		25,00	

Раздел 2

Сведения о местоположении границ объекта					
1	2	3	4	5	6
267	669 183,89	1 456 777,02	Картометрический метод	25,00	—
266	669 210,01	1 456 800,45		25,00	
265	669 243,28	1 456 816,93		25,00	
264	669 272,34	1 456 845,98		25,00	
263	669 220,20	1 456 888,31		25,00	
262	669 216,96	1 456 891,22		25,00	
261	669 212,86	1 456 886,63		25,00	
260	669 203,73	1 456 894,48		25,00	
259	669 208,65	1 456 900,15		25,00	
258	669 204,06	1 456 904,13		25,00	
257	669 218,93	1 456 921,18		25,00	
256	669 224,34	1 456 922,85		25,00	
255	669 225,84	1 456 922,62		25,00	
254	669 286,57	1 456 871,69		25,00	
253	669 287,43	1 456 871,02		25,00	
252	669 290,58	1 456 874,34		25,00	
251	669 314,60	1 456 905,96		25,00	
250	669 296,77	1 456 917,30		25,00	
249	669 316,12	1 456 945,90		25,00	
248	669 330,93	1 456 943,27		25,00	
247	669 366,87	1 456 949,85		25,00	
246	669 395,50	1 456 956,15		25,00	
245	669 392,88	1 456 974,00		25,00	
244	669 432,90	1 457 006,57		25,00	
243	669 435,58	1 457 049,94		25,00	
242	669 386,16	1 457 080,62		25,00	
241	669 307,66	1 457 056,36		25,00	
240	669 252,38	1 457 083,53		25,00	
239	669 236,98	1 457 121,58		25,00	
238	669 232,17	1 457 159,36		25,00	
237	669 302,45	1 457 233,37		25,00	
236	669 369,44	1 457 263,31		25,00	
235	669 386,99	1 457 254,14		25,00	
234	669 385,74	1 457 263,46		25,00	
233	669 406,41	1 457 293,04		25,00	
232	669 369,94	1 457 327,12		25,00	
231	669 417,19	1 457 374,28		25,00	
230	669 443,93	1 457 357,05		25,00	
229	669 519,10	1 457 392,97		25,00	
228	669 451,03	1 457 414,15		25,00	
227	669 364,30	1 457 445,02		25,00	
226	669 327,53	1 457 447,60		25,00	
225	669 315,25	1 457 461,50		25,00	
224	669 294,69	1 457 476,53		25,00	
223	669 235,72	1 457 510,86		25,00	
222	669 216,36	1 457 526,17		25,00	
221	669 136,43	1 457 595,24		25,00	
220	669 107,37	1 457 625,09		25,00	
219	669 118,50	1 457 636,21		25,00	
218	669 123,37	1 457 643,92		25,00	
217	669 127,13	1 457 647,55		25,00	
216	669 129,15	1 457 647,96		25,00	
215	669 132,83	1 457 651,03		25,00	
214	669 135,42	1 457 653,88		25,00	
213	669 146,28	1 457 662,75		25,00	

Раздел 2

Сведения о местоположении границ объекта					
1	2	3	4	5	6
212	669 147,81	1 457 664,82	Картометрический метод	25,00	—
211	669 148,37	1 457 667,76		25,00	
210	669 148,02	1 457 682,41		25,00	
209	669 141,40	1 457 698,60		25,00	
208	669 138,34	1 457 718,69		25,00	
207	669 135,86	1 457 720,82		25,00	
206	669 128,03	1 457 731,15		25,00	
205	669 125,33	1 457 733,99		25,00	
204	669 120,37	1 457 741,30		25,00	
203	669 118,55	1 457 742,04		25,00	
202	669 112,12	1 457 749,36		25,00	
201	669 100,26	1 457 759,96		25,00	
200	669 097,79	1 457 762,65		25,00	
199	669 096,10	1 457 763,81		25,00	
198	669 094,22	1 457 764,35		25,00	
197	669 088,38	1 457 765,35		25,00	
196	669 080,82	1 457 764,49		25,00	
195	669 078,39	1 457 763,01		25,00	
194	669 077,15	1 457 760,58		25,00	
193	669 051,90	1 457 764,40		25,00	
192	669 048,11	1 457 764,58		25,00	
191	669 045,42	1 457 763,13		25,00	
190	669 039,59	1 457 757,30		25,00	
189	669 030,29	1 457 749,94		25,00	
188	669 027,59	1 457 747,12		25,00	
187	669 027,10	1 457 747,12		25,00	
186	669 022,41	1 457 742,71		25,00	
185	669 022,38	1 457 742,15		25,00	
184	669 019,64	1 457 739,33		25,00	
183	669 017,82	1 457 738,92		25,00	
182	669 013,49	1 457 734,79		25,00	
181	669 013,31	1 457 734,15		25,00	
180	669 007,63	1 457 729,33		25,00	
179	669 007,23	1 457 729,50		25,00	
178	668 944,97	1 457 783,69		25,00	
177	668 968,34	1 457 870,34		25,00	
176	669 072,35	1 457 888,50		25,00	
175	669 131,86	1 457 939,47		25,00	
174	669 159,76	1 458 014,94		25,00	
173	669 167,79	1 458 131,03		25,00	
172	669 174,25	1 458 147,43		25,00	
171	669 139,43	1 458 152,98		25,00	
170	669 106,61	1 458 139,70		25,00	
169	669 023,36	1 458 162,22		25,00	
168	668 987,35	1 458 156,08		25,00	
167	668 944,10	1 458 172,27		25,00	
166	668 860,72	1 458 180,58		25,00	
165	668 742,49	1 458 148,34		25,00	
164	668 684,39	1 458 174,16		25,00	
163	668 656,23	1 458 176,71		25,00	
162	668 628,02	1 458 163,75		25,00	
161	668 609,13	1 458 181,52		25,00	
160	668 589,98	1 458 201,54		25,00	
159	668 569,84	1 458 222,58		25,00	
158	668 557,45	1 458 211,07		25,00	

Раздел 2

Сведения о местоположении границ объекта					
1	2	3	4	5	6
157	668 541,74	1 458 191,22	Картометрический метод	25,00	—
156	668 536,95	1 458 179,49		25,00	
155	668 524,38	1 458 162,49		25,00	
154	668 536,45	1 458 154,09		25,00	
153	668 550,53	1 458 145,44		25,00	
152	668 557,10	1 458 141,40		25,00	
151	668 560,54	1 458 126,32		25,00	
150	668 561,70	1 458 121,16		25,00	
149	668 557,12	1 458 123,62		25,00	
148	668 549,74	1 458 124,64		25,00	
147	668 543,00	1 458 122,65		25,00	
146	668 537,41	1 458 116,73		25,00	
145	668 518,35	1 458 093,93		25,00	
144	668 521,31	1 458 091,28		25,00	
143	668 517,52	1 458 086,04		25,00	
142	668 522,43	1 458 080,36		25,00	
141	668 478,69	1 458 027,14		25,00	
140	668 470,42	1 458 035,58		25,00	
139	668 500,89	1 458 075,64		25,00	
138	668 354,46	1 458 193,36		25,00	
137	668 371,00	1 458 227,23		25,00	
136	668 421,99	1 458 252,99		25,00	
135	668 435,29	1 458 256,42		25,00	
134	668 437,32	1 458 273,32		25,00	
133	668 455,21	1 458 302,51		25,00	
132	668 489,57	1 458 327,47		25,00	
131	668 526,10	1 458 314,89		25,00	
130	668 542,02	1 458 303,64		25,00	
129	668 556,65	1 458 323,87		25,00	
128	668 577,57	1 458 345,70		25,00	
127	668 526,92	1 458 419,87		25,00	
126	668 590,15	1 458 484,85		25,00	
125	668 637,63	1 458 516,50		25,00	
124	668 710,78	1 458 493,80		25,00	
123	668 722,93	1 458 478,86		25,00	
122	668 754,97	1 458 496,42		25,00	
121	668 781,25	1 458 501,62		25,00	
120	668 803,33	1 458 499,01		25,00	
119	668 814,87	1 458 501,48		25,00	
118	668 831,76	1 458 500,33		25,00	
117	668 848,65	1 458 496,18		25,00	
116	668 868,42	1 458 495,84		25,00	
115	668 904,28	1 458 481,23		25,00	
114	668 923,82	1 458 482,80		25,00	
113	668 963,52	1 458 460,32		25,00	
112	668 989,81	1 458 443,36		25,00	
111	669 019,78	1 458 412,81		25,00	
110	669 033,06	1 458 385,00		25,00	
109	669 130,38	1 458 308,41		25,00	
108	669 149,39	1 458 310,55		25,00	
107	669 181,28	1 458 303,11		25,00	
106	669 194,29	1 458 291,86		25,00	
105	669 201,30	1 458 289,47		25,00	
104	669 225,56	1 458 263,66		25,00	
103	669 226,11	1 458 256,77		25,00	

Раздел 2

Сведения о местоположении границ объекта					
1	2	3	4	5	6
102	669 233,84	1 458 247,13	Картометрический метод	25,00	—
101	669 237,32	1 458 218,62		25,00	
100	669 234,79	1 458 192,67		25,00	
99	669 249,91	1 458 168,41		25,00	
98	669 276,80	1 458 143,90		25,00	
97	669 291,55	1 458 141,34		25,00	
96	669 307,62	1 458 143,54		25,00	
95	669 321,42	1 458 183,56		25,00	
94	669 333,30	1 458 200,47		25,00	
93	669 349,54	1 458 211,06		25,00	
92	669 361,45	1 458 264,44		25,00	
91	669 361,14	1 458 276,21		25,00	
90	669 367,98	1 458 295,04		25,00	
89	669 379,99	1 458 310,85		25,00	
88	669 404,96	1 458 331,23		25,00	
87	669 434,08	1 458 336,88		25,00	
86	669 449,08	1 458 347,78		25,00	
85	669 470,57	1 458 352,27		25,00	
84	669 491,06	1 458 357,39		25,00	
83	669 550,83	1 458 353,68		25,00	
82	669 614,20	1 458 340,48		25,00	
81	669 690,45	1 458 333,71		25,00	
80	669 751,77	1 458 286,60		25,00	
79	669 791,41	1 458 214,02		25,00	
78	669 788,71	1 458 127,27		25,00	
77	669 799,75	1 458 098,13		25,00	
76	669 805,51	1 458 075,38		25,00	
75	669 807,16	1 458 049,86		25,00	
74	669 808,56	1 458 015,49		25,00	
73	669 813,16	1 458 009,39		25,00	
72	669 811,83	1 457 969,44		25,00	
71	669 817,05	1 457 957,77		25,00	
70	669 819,79	1 457 924,47		25,00	
69	669 821,01	1 457 890,91		25,00	
68	669 811,96	1 457 861,72		25,00	
67	669 801,47	1 457 801,26		25,00	
66	669 817,89	1 457 789,20		25,00	
65	669 826,68	1 457 758,29		25,00	
64	669 817,80	1 457 727,12		25,00	
63	669 831,36	1 457 711,05		25,00	
62	669 837,78	1 457 690,26		25,00	
61	669 848,39	1 457 691,60		25,00	
60	669 868,83	1 457 687,68		25,00	
59	669 889,21	1 457 674,79		25,00	
58	669 910,08	1 457 664,14		25,00	
57	669 924,85	1 457 657,92		25,00	
56	669 943,66	1 457 637,21		25,00	
55	669 980,18	1 457 568,13		25,00	
54	669 983,15	1 457 543,39		25,00	
53	669 982,06	1 457 524,80		25,00	
52	669 992,81	1 457 505,99		25,00	
51	670 000,19	1 457 448,13		25,00	
50	670 019,67	1 457 356,33		25,00	
49	669 988,69	1 457 134,84		25,00	
48	669 947,40	1 457 130,80		25,00	

Раздел 2

Сведения о местоположении границ объекта					
1	2	3	4	5	6
47	669 937,54	1 457 126,42	Картометрический метод	25,00	—
46	669 869,99	1 457 079,41		25,00	
45	669 791,98	1 457 061,46		25,00	
44	669 766,05	1 457 038,34		25,00	
43	669 760,43	1 456 998,35		25,00	
42	669 742,47	1 456 944,48		25,00	
41	669 725,46	1 456 927,18		25,00	
40	669 699,34	1 456 864,33		25,00	
39	669 695,89	1 456 856,02		25,00	
38	669 749,72	1 456 815,88		25,00	
37	669 816,42	1 456 730,62		25,00	
36	669 851,04	1 456 661,65		25,00	
35	669 880,32	1 456 588,21		25,00	
34	669 904,56	1 456 495,02		25,00	
33	669 918,24	1 456 349,76		25,00	
32	669 913,01	1 456 333,29		25,00	
31	669 909,06	1 456 312,84		25,00	
30	669 928,37	1 456 301,88		25,00	
29	669 937,72	1 456 300,72		25,00	
28	669 954,73	1 456 309,91		25,00	
27	669 968,08	1 456 332,30		25,00	
26	670 013,34	1 456 332,73		25,00	
25	670 043,24	1 456 362,10		25,00	
24	670 053,53	1 456 353,58		25,00	
23	670 069,71	1 456 361,37		25,00	
22	670 085,56	1 456 356,36		25,00	
21	670 094,99	1 456 357,68		25,00	
20	670 115,44	1 456 356,34		25,00	
19	670 154,06	1 456 342,61		25,00	
18	670 173,48	1 456 297,06		25,00	
17	670 161,09	1 456 262,29		25,00	
16	670 166,65	1 456 257,50		25,00	
15	670 174,59	1 456 262,68		25,00	
14	670 211,29	1 456 268,50		25,00	
13	670 237,62	1 456 269,76		25,00	
12	670 264,08	1 456 257,36		25,00	
11	670 290,65	1 456 250,24		25,00	
10	670 312,85	1 456 237,05		25,00	
9	670 339,99	1 456 226,22		25,00	
8	670 368,89	1 456 208,97		25,00	
7	670 400,36	1 456 185,83		25,00	
6	670 436,28	1 456 150,75		25,00	
5	670 442,72	1 456 129,77		25,00	
4	670 458,49	1 456 125,55		25,00	
3	670 480,77	1 456 109,50		25,00	
2	670 487,99	1 456 107,07		25,00	
1	670 537,32	1 456 075,18		25,00	
Вырез 1 из 1					
423	670 086,56	1 456 293,92	Картометрический метод	25,00	—
424	670 062,56	1 456 294,30		25,00	
425	670 062,18	1 456 270,30		25,00	
426	670 086,18	1 456 269,92		25,00	
423	670 086,56	1 456 293,92		25,00	
Терзона Сп2(2)					
423	670 086,56	1 456 293,92	Картометрический метод	25,00	—

Раздел 2

Сведения о местоположении границ объекта					
1	2	3	4	5	6
424	670 062,56	1 456 294,30	Картометрический метод	25,00	—
425	670 062,18	1 456 270,30		25,00	
426	670 086,18	1 456 269,92		25,00	
423	670 086,56	1 456 293,92		25,00	
Терзона Сп2(3)					
427	670 680,13	1 451 402,82	Картометрический метод	25,00	—
460	670 294,94	1 451 041,70		25,00	
459	670 298,62	1 450 924,72		25,00	
458	670 300,80	1 450 867,98		25,00	
457	670 270,44	1 450 806,65		25,00	
456	670 248,86	1 450 783,29		25,00	
455	670 241,42	1 450 763,94		25,00	
454	670 230,83	1 450 744,58		25,00	
453	670 256,67	1 450 732,66		25,00	
452	670 293,10	1 450 714,50		25,00	
451	670 318,98	1 450 688,08		25,00	
450	670 363,20	1 450 665,10		25,00	
449	670 414,88	1 450 598,52		25,00	
448	670 398,82	1 450 579,23		25,00	
447	670 114,27	1 450 308,90		25,00	
446	670 014,49	1 450 214,07		25,00	
445	669 962,04	1 450 164,08		25,00	
444	669 918,78	1 450 230,42		25,00	
443	669 783,30	1 450 467,52		25,00	
442	669 523,95	1 450 627,93		25,00	
441	669 353,33	1 450 748,21		25,00	
440	669 266,24	1 450 808,03		25,00	
439	669 128,04	1 450 920,72		25,00	
438	669 075,06	1 450 968,35		25,00	
437	669 329,65	1 451 049,75		25,00	
436	669 537,06	1 451 143,93		25,00	
435	669 546,92	1 451 149,40		25,00	
434	669 759,09	1 451 279,33		25,00	
433	669 769,23	1 451 285,15		25,00	
432	669 780,83	1 451 291,81		25,00	
431	669 754,61	1 451 395,70		25,00	
430	669 863,75	1 451 369,48		25,00	
429	670 230,12	1 451 378,69		25,00	
428	670 564,41	1 451 335,67		25,00	
427	670 680,13	1 451 402,82		25,00	
Вырез 1 из 3					
461	669 871,75	1 450 993,18	Картометрический метод	25,00	—
462	669 856,93	1 451 011,01		25,00	
463	669 853,89	1 451 017,29		25,00	
464	669 855,91	1 451 053,42		25,00	
465	669 836,87	1 451 075,52		25,00	
466	669 836,37	1 451 087,62		25,00	
467	669 821,97	1 451 103,24		25,00	
468	669 768,35	1 451 108,14		25,00	
469	669 764,06	1 451 064,80		25,00	
470	669 762,97	1 451 046,80		25,00	
471	669 758,27	1 451 001,32		25,00	
472	669 759,44	1 450 988,23		25,00	
473	669 763,42	1 450 943,94		25,00	
474	669 784,99	1 450 894,41		25,00	

Раздел 2

Сведения о местоположении границ объекта					
1	2	3	4	5	6
475	669 807,48	1 450 885,95	Картометрический метод	25,00	—
476	669 814,02	1 450 893,02		25,00	
477	669 823,99	1 450 893,23		25,00	
478	669 831,39	1 450 904,83		25,00	
479	669 833,58	1 450 924,28		25,00	
480	669 848,31	1 450 925,70		25,00	
481	669 856,15	1 450 945,71		25,00	
482	669 854,04	1 450 962,06		25,00	
483	669 870,40	1 450 984,12		25,00	
461	669 871,75	1 450 993,18		25,00	
Вырез 2 из 3					
484	669 989,91	1 451 229,70	Картометрический метод	25,00	—
485	669 987,34	1 451 247,34		25,00	
486	669 977,67	1 451 256,75		25,00	
487	669 961,30	1 451 243,75		25,00	
488	669 954,49	1 451 239,27		25,00	
489	669 946,33	1 451 240,99		25,00	
490	669 952,82	1 451 251,22		25,00	
491	669 943,00	1 451 257,81		25,00	
492	669 936,19	1 451 247,41		25,00	
493	669 932,01	1 451 267,81		25,00	
494	669 942,64	1 451 273,11		25,00	
495	669 944,81	1 451 269,85		25,00	
496	669 959,89	1 451 277,53		25,00	
497	669 956,70	1 451 284,17		25,00	
498	669 959,86	1 451 287,62		25,00	
499	669 955,02	1 451 294,75		25,00	
500	669 937,16	1 451 285,92		25,00	
501	669 931,16	1 451 275,83		25,00	
502	669 914,46	1 451 252,73		25,00	
503	669 905,33	1 451 248,23		25,00	
504	669 896,67	1 451 248,73		25,00	
505	669 873,80	1 451 257,58		25,00	
506	669 830,51	1 451 275,44		25,00	
507	669 829,07	1 451 271,95		25,00	
508	669 875,10	1 451 251,55		25,00	
509	669 893,09	1 451 244,50		25,00	
510	669 904,98	1 451 243,18		25,00	
511	669 920,41	1 451 249,75		25,00	
512	669 933,15	1 451 243,82		25,00	
513	669 956,92	1 451 219,09		25,00	
514	669 970,73	1 451 213,44		25,00	
484	669 989,91	1 451 229,70		25,00	
Вырез 3 из 3					
515	670 207,13	1 450 512,72	Картометрический метод	25,00	—
516	670 206,89	1 450 567,97		25,00	
517	670 178,15	1 450 567,94		25,00	
518	670 177,96	1 450 512,63		25,00	
515	670 207,13	1 450 512,72		25,00	
Терзона Сп2(4)					
461	669 871,75	1 450 993,18	Картометрический метод	25,00	—
462	669 856,93	1 451 011,01		25,00	
463	669 853,89	1 451 017,29		25,00	
464	669 855,91	1 451 053,42		25,00	
465	669 836,87	1 451 075,52		25,00	

Раздел 2

Сведения о местоположении границ объекта					
1	2	3	4	5	6
466	669 836,37	1 451 087,62	Картометрический метод	25,00	—
467	669 821,97	1 451 103,24		25,00	
468	669 768,35	1 451 108,14		25,00	
469	669 764,06	1 451 064,80		25,00	
470	669 762,97	1 451 046,80		25,00	
471	669 758,27	1 451 001,32		25,00	
472	669 759,44	1 450 988,23		25,00	
473	669 763,42	1 450 943,94		25,00	
474	669 784,99	1 450 894,41		25,00	
475	669 807,48	1 450 885,95		25,00	
476	669 814,02	1 450 893,02		25,00	
477	669 823,99	1 450 893,23		25,00	
478	669 831,39	1 450 904,83		25,00	
479	669 833,58	1 450 924,28		25,00	
480	669 848,31	1 450 925,70		25,00	
481	669 856,15	1 450 945,71		25,00	
482	669 854,04	1 450 962,06		25,00	
483	669 870,40	1 450 984,12		25,00	
461	669 871,75	1 450 993,18		25,00	
Терзона Сп2(5)					
484	669 989,91	1 451 229,70	Картометрический метод	25,00	—
485	669 987,34	1 451 247,34		25,00	
486	669 977,67	1 451 256,75		25,00	
487	669 961,30	1 451 243,75		25,00	
488	669 954,49	1 451 239,27		25,00	
489	669 946,33	1 451 240,99		25,00	
490	669 952,82	1 451 251,22		25,00	
491	669 943,00	1 451 257,81		25,00	
492	669 936,19	1 451 247,41		25,00	
493	669 932,01	1 451 267,81		25,00	
494	669 942,64	1 451 273,11		25,00	
495	669 944,81	1 451 269,85		25,00	
496	669 959,89	1 451 277,53		25,00	
497	669 956,70	1 451 284,17		25,00	
498	669 959,86	1 451 287,62		25,00	
499	669 955,02	1 451 294,75		25,00	
500	669 937,16	1 451 285,92		25,00	
501	669 931,16	1 451 275,83		25,00	
502	669 914,46	1 451 252,73		25,00	
503	669 905,33	1 451 248,23		25,00	
504	669 896,67	1 451 248,73		25,00	
505	669 873,80	1 451 257,58		25,00	
506	669 830,51	1 451 275,44		25,00	
507	669 829,07	1 451 271,95		25,00	
508	669 875,10	1 451 251,55		25,00	
509	669 893,09	1 451 244,50		25,00	
510	669 904,98	1 451 243,18		25,00	
511	669 920,41	1 451 249,75		25,00	
512	669 933,15	1 451 243,82		25,00	
513	669 956,92	1 451 219,09		25,00	
514	669 970,73	1 451 213,44		25,00	
484	669 989,91	1 451 229,70		25,00	
Терзона Сп2(6)					
515	670 207,13	1 450 512,72	Картометрический метод	25,00	—
516	670 206,89	1 450 567,97		25,00	

Раздел 2

Сведения о местоположении границ объекта					
1	2	3	4	5	6
517	670 178,15	1 450 567,94	Картометрический метод	25,00	—
518	670 177,96	1 450 512,63		25,00	
515	670 207,13	1 450 512,72		25,00	
Терзона Сп2(7)					
519	670 412,86	1 454 916,56	Картометрический метод	25,00	—
520	670 432,66	1 454 934,33		25,00	
521	670 446,65	1 454 958,17		25,00	
522	670 472,22	1 454 968,92		25,00	
523	670 481,56	1 454 969,64		25,00	
524	670 485,87	1 454 972,78		25,00	
525	670 491,92	1 454 980,05		25,00	
526	670 504,12	1 454 983,97		25,00	
527	670 515,19	1 454 992,98		25,00	
528	670 519,22	1 455 001,04		25,00	
529	670 517,77	1 455 034,05		25,00	
530	670 529,85	1 455 060,63		25,00	
531	670 552,24	1 455 078,76		25,00	
532	670 555,15	1 455 085,14		25,00	
533	670 570,04	1 455 086,49		25,00	
534	670 600,59	1 455 125,66		25,00	
535	670 617,60	1 455 130,70		25,00	
536	670 637,86	1 455 130,81		25,00	
537	670 660,69	1 455 123,64		25,00	
538	670 706,91	1 455 117,82		25,00	
539	670 719,44	1 455 108,09		25,00	
540	670 734,66	1 455 113,01		25,00	
541	670 791,74	1 455 083,58		25,00	
542	670 825,43	1 455 082,12		25,00	
543	670 917,25	1 455 088,61		25,00	
544	670 971,87	1 455 098,91		25,00	
545	671 074,83	1 455 134,50		25,00	
546	671 102,70	1 455 137,30		25,00	
547	671 119,60	1 455 146,03		25,00	
548	671 127,66	1 455 158,34		25,00	
549	671 128,38	1 455 160,88		25,00	
550	671 127,49	1 455 163,05		25,00	
551	671 119,56	1 455 199,28		25,00	
552	671 044,74	1 455 281,38		25,00	
553	670 992,49	1 455 265,70		25,00	
554	670 983,12	1 455 274,05		25,00	
555	670 926,17	1 455 271,64		25,00	
556	670 829,41	1 455 357,28		25,00	
557	670 779,52	1 455 390,28		25,00	
558	670 760,72	1 455 415,88		25,00	
559	670 727,10	1 455 427,41		25,00	
560	670 687,91	1 455 428,93		25,00	
561	670 618,67	1 455 420,72		25,00	
562	670 515,25	1 455 439,35		25,00	
563	670 486,34	1 455 496,12		25,00	
564	670 371,04	1 455 516,24		25,00	
565	670 437,36	1 455 529,59		25,00	
566	670 449,34	1 455 540,71		25,00	
567	670 422,28	1 455 626,15		25,00	
568	670 440,19	1 455 626,67		25,00	
569	670 448,60	1 455 614,53		25,00	

Раздел 2

Сведения о местоположении границ объекта					
1	2	3	4	5	6
570	670 465,69	1 455 613,66	Картометрический метод	25,00	—
571	670 488,88	1 455 549,09		25,00	
572	670 583,77	1 455 528,39		25,00	
573	670 582,97	1 455 566,60		25,00	
574	670 631,16	1 455 565,54		25,00	
575	670 630,65	1 455 660,37		25,00	
576	670 563,60	1 455 663,93		25,00	
577	670 502,88	1 455 682,49		25,00	
578	670 468,67	1 455 675,52		25,00	
579	670 465,20	1 455 620,77		25,00	
580	670 453,73	1 455 622,35		25,00	
581	670 443,51	1 455 634,01		25,00	
582	670 424,80	1 455 633,81		25,00	
583	670 421,50	1 455 684,37		25,00	
584	670 393,46	1 455 682,21		25,00	
585	670 381,02	1 455 711,11		25,00	
586	670 335,87	1 455 727,63		25,00	
587	670 318,94	1 455 751,50		25,00	
588	670 292,80	1 455 755,31		25,00	
589	670 270,38	1 455 716,26		25,00	
590	670 301,67	1 455 651,85		25,00	
591	670 286,28	1 455 608,49		25,00	
592	670 292,49	1 455 558,28		25,00	
593	670 250,71	1 455 566,44		25,00	
594	670 180,77	1 455 558,05		25,00	
595	670 170,79	1 455 555,10		25,00	
596	670 145,03	1 455 564,87		25,00	
597	670 142,54	1 455 557,97		25,00	
598	670 142,21	1 455 554,39		25,00	
599	670 141,84	1 455 550,46		25,00	
600	670 126,17	1 455 500,35		25,00	
601	670 129,94	1 455 487,04		25,00	
602	670 103,60	1 455 430,55		25,00	
603	670 101,37	1 455 425,78		25,00	
604	670 133,13	1 455 403,77		25,00	
605	670 146,62	1 455 365,15		25,00	
606	670 140,61	1 455 345,25		25,00	
607	670 111,17	1 455 311,30		25,00	
608	670 093,82	1 455 289,18		25,00	
609	670 063,71	1 455 257,54		25,00	
610	670 009,88	1 455 227,21		25,00	
611	670 008,17	1 455 226,25		25,00	
612	669 987,91	1 455 212,99		25,00	
613	669 981,22	1 455 196,14		25,00	
614	669 984,98	1 455 168,39		25,00	
615	669 988,69	1 455 138,60		25,00	
616	669 999,59	1 455 127,06		25,00	
617	670 027,14	1 455 078,97		25,00	
618	670 029,12	1 455 052,74		25,00	
619	670 032,71	1 455 035,57		25,00	
620	670 098,56	1 454 979,71		25,00	
621	670 140,86	1 454 963,84		25,00	
622	670 193,52	1 454 971,36		25,00	
623	670 307,55	1 454 948,23		25,00	
624	670 398,98	1 454 921,52		25,00	

Раздел 2

Сведения о местоположении границ объекта					
1	2	3	4	5	6
625	670 411,92	1 454 918,40	Картометрический метод	25,00	—
519	670 412,86	1 454 916,56		25,00	
Терзона Сп2(8)					
626	671 265,77	1 452 245,46	Картометрический метод	25,00	—
627	671 273,44	1 452 246,00		25,00	
628	671 273,19	1 452 257,55		25,00	
629	671 270,46	1 452 274,35		25,00	
630	671 268,98	1 452 294,61		25,00	
631	671 271,91	1 452 315,44		25,00	
632	671 264,10	1 452 324,07		25,00	
633	671 244,03	1 452 336,18		25,00	
634	671 211,11	1 452 343,76		25,00	
635	671 195,12	1 452 341,00		25,00	
636	671 174,14	1 452 335,81		25,00	
637	671 156,27	1 452 338,13		25,00	
638	671 141,36	1 452 342,91		25,00	
639	671 117,96	1 452 352,91		25,00	
640	671 101,43	1 452 356,66		25,00	
641	671 088,12	1 452 361,42		25,00	
642	671 078,33	1 452 370,09		25,00	
643	671 074,49	1 452 379,02		25,00	
644	671 072,46	1 452 386,02		25,00	
645	671 074,71	1 452 390,41		25,00	
646	671 082,92	1 452 395,26		25,00	
647	671 092,48	1 452 405,55		25,00	
648	671 089,04	1 452 413,94		25,00	
649	671 080,53	1 452 422,82		25,00	
650	671 070,52	1 452 428,37		25,00	
651	671 059,20	1 452 427,70		25,00	
652	671 046,31	1 452 426,05		25,00	
653	671 034,33	1 452 433,82		25,00	
654	671 025,70	1 452 444,10		25,00	
655	671 015,08	1 452 463,15		25,00	
656	671 010,01	1 452 478,04		25,00	
657	671 012,31	1 452 491,59		25,00	
658	671 011,29	1 452 495,09		25,00	
659	671 005,09	1 452 503,31		25,00	
660	670 999,07	1 452 517,50		25,00	
661	670 992,74	1 452 538,24		25,00	
662	670 995,58	1 452 544,51		25,00	
663	671 021,33	1 452 583,31		25,00	
664	671 058,92	1 452 634,36		25,00	
665	671 067,24	1 452 639,47		25,00	
666	671 140,28	1 452 665,13		25,00	
667	671 155,28	1 452 665,69		25,00	
668	671 166,30	1 452 668,73		25,00	
669	671 169,32	1 452 673,50		25,00	
670	671 170,00	1 452 682,86		25,00	
671	671 167,99	1 452 691,45		25,00	
672	671 163,78	1 452 696,07		25,00	
673	671 157,29	1 452 695,20		25,00	
674	671 133,01	1 452 694,63		25,00	
675	671 116,72	1 452 694,93		25,00	
676	671 110,05	1 452 699,59		25,00	
677	671 105,02	1 452 705,98		25,00	

Раздел 2

Сведения о местоположении границ объекта					
1	2	3	4	5	6
678	671 130,07	1 452 862,49	Картометрический метод	25,00	—
679	671 170,37	1 452 878,26		25,00	
680	671 174,43	1 452 881,52		25,00	
681	671 176,23	1 452 884,72		25,00	
682	671 176,90	1 452 888,46		25,00	
683	671 176,54	1 452 893,26		25,00	
684	671 169,58	1 452 932,25		25,00	
685	671 166,03	1 452 940,38		25,00	
686	671 158,98	1 452 945,38		25,00	
687	671 152,99	1 452 949,62		25,00	
688	671 149,87	1 452 950,57		25,00	
689	671 145,50	1 452 950,21		25,00	
690	671 141,05	1 452 948,90		25,00	
691	671 133,39	1 452 944,58		25,00	
692	671 124,35	1 452 934,48		25,00	
693	671 114,78	1 452 920,03		25,00	
694	671 104,81	1 452 910,19		25,00	
695	671 091,58	1 452 900,26		25,00	
696	671 089,30	1 452 900,49		25,00	
697	671 089,05	1 452 900,52		25,00	
698	671 088,84	1 452 900,81		25,00	
699	671 085,67	1 452 905,43		25,00	
700	671 081,29	1 452 914,72		25,00	
701	671 077,84	1 452 923,00		25,00	
702	671 077,57	1 452 932,12		25,00	
703	671 081,03	1 452 945,05		25,00	
704	671 085,37	1 452 956,08		25,00	
705	671 089,79	1 452 960,92		25,00	
706	671 095,33	1 452 964,69		25,00	
707	671 099,27	1 452 970,01		25,00	
708	671 102,09	1 452 982,22		25,00	
709	671 104,74	1 452 992,17		25,00	
710	671 119,61	1 453 017,86		25,00	
711	671 130,87	1 453 038,95		25,00	
712	671 145,18	1 453 048,24		25,00	
713	671 151,96	1 453 067,42		25,00	
714	671 163,73	1 453 109,52		25,00	
715	671 165,81	1 453 126,80		25,00	
716	671 163,66	1 453 144,89		25,00	
717	671 159,95	1 453 166,64		25,00	
718	671 153,99	1 453 187,42		25,00	
719	671 140,07	1 453 230,61		25,00	
720	671 132,96	1 453 255,27		25,00	
721	671 128,28	1 453 266,49		25,00	
722	671 121,00	1 453 280,59		25,00	
723	671 107,96	1 453 315,67		25,00	
724	671 094,21	1 453 349,69		25,00	
725	671 091,23	1 453 357,10		25,00	
726	671 064,11	1 453 428,72		25,00	
727	671 031,92	1 453 514,50		25,00	
728	671 032,26	1 453 525,52		25,00	
729	671 040,00	1 453 534,49		25,00	
730	671 042,44	1 453 540,95		25,00	
731	671 038,87	1 453 547,53		25,00	
732	671 042,14	1 453 571,24		25,00	

Раздел 2

Сведения о местоположении границ объекта					
1	2	3	4	5	6
733	671 044,55	1 453 575,49	Картометрический метод	25,00	—
734	671 124,67	1 453 646,25		25,00	
735	671 141,36	1 453 645,90		25,00	
736	671 155,36	1 453 662,39		25,00	
737	671 165,16	1 453 669,75		25,00	
738	671 176,31	1 453 672,37		25,00	
739	671 182,20	1 453 675,33		25,00	
740	671 207,10	1 453 689,22		25,00	
741	671 249,75	1 453 692,68		25,00	
742	671 269,52	1 453 693,34		25,00	
743	671 275,01	1 453 690,65		25,00	
744	671 287,51	1 453 678,65		25,00	
745	671 296,60	1 453 683,30		25,00	
746	671 307,01	1 453 707,07		25,00	
747	671 366,28	1 453 773,97		25,00	
748	671 384,61	1 453 790,97		25,00	
749	671 404,29	1 453 802,35		25,00	
750	671 426,97	1 453 808,02		25,00	
751	671 434,60	1 453 808,56		25,00	
752	671 443,46	1 453 808,24		25,00	
753	671 454,36	1 453 803,89		25,00	
754	671 462,92	1 453 798,19		25,00	
755	671 466,37	1 453 793,12		25,00	
756	671 472,62	1 453 752,17		25,00	
757	671 480,42	1 453 713,91		25,00	
758	671 487,08	1 453 687,76		25,00	
759	671 495,43	1 453 674,64		25,00	
760	671 506,01	1 453 669,22		25,00	
761	671 518,17	1 453 670,04		25,00	
762	671 533,66	1 453 672,90		25,00	
763	671 572,78	1 453 678,76		25,00	
764	671 598,62	1 453 698,17		25,00	
765	671 618,90	1 453 719,38		25,00	
766	671 633,35	1 453 741,30		25,00	
767	671 634,65	1 453 752,15		25,00	
768	671 630,98	1 453 779,26		25,00	
769	671 621,94	1 453 889,60		25,00	
770	671 625,43	1 453 902,41		25,00	
771	671 632,42	1 453 914,81		25,00	
772	671 615,58	1 453 918,63		25,00	
773	671 574,85	1 453 910,32		25,00	
774	671 528,33	1 453 965,33		25,00	
775	671 501,78	1 453 994,61		25,00	
776	671 491,16	1 453 997,40		25,00	
777	671 465,30	1 453 995,41		25,00	
778	671 427,07	1 453 993,55		25,00	
779	671 398,33	1 454 004,72		25,00	
780	671 381,47	1 454 015,12		25,00	
781	671 369,02	1 454 024,16		25,00	
782	671 363,56	1 454 030,21		25,00	
783	671 357,62	1 454 043,18		25,00	
784	671 312,69	1 454 032,16		25,00	
785	671 212,04	1 453 986,57		25,00	
786	671 206,61	1 453 984,78		25,00	
787	671 200,42	1 453 983,97		25,00	

Раздел 2

Сведения о местоположении границ объекта					
1	2	3	4	5	6
788	671 187,82	1 453 984,95	Картометрический метод	25,00	—
789	671 181,10	1 453 986,56		25,00	
790	671 174,82	1 453 985,56		25,00	
791	671 155,49	1 453 986,87		25,00	
792	671 141,13	1 453 983,49		25,00	
793	671 127,08	1 453 983,17		25,00	
794	671 117,57	1 453 974,65		25,00	
795	671 109,31	1 453 965,71		25,00	
796	671 089,81	1 453 961,33		25,00	
797	671 083,05	1 453 958,33		25,00	
798	671 056,12	1 453 930,64		25,00	
799	671 046,29	1 453 922,86		25,00	
800	671 028,41	1 453 902,85		25,00	
801	671 021,38	1 453 891,18		25,00	
802	671 009,06	1 453 847,90		25,00	
803	671 008,74	1 453 842,21		25,00	
804	671 004,34	1 453 821,60		25,00	
805	671 002,00	1 453 804,04		25,00	
806	671 000,70	1 453 780,02		25,00	
807	670 997,80	1 453 772,10		25,00	
808	670 998,20	1 453 766,34		25,00	
809	671 002,42	1 453 759,03		25,00	
810	670 999,62	1 453 755,46		25,00	
811	671 003,50	1 453 752,01		25,00	
812	671 009,32	1 453 746,82		25,00	
813	670 991,02	1 453 726,94		25,00	
814	670 989,87	1 453 721,77		25,00	
815	670 974,77	1 453 715,10		25,00	
816	670 968,24	1 453 698,80		25,00	
817	670 957,27	1 453 680,35		25,00	
818	670 957,79	1 453 674,62		25,00	
819	670 954,35	1 453 668,78		25,00	
820	670 948,71	1 453 652,38		25,00	
821	670 949,73	1 453 645,18		25,00	
822	670 949,28	1 453 638,81		25,00	
823	670 950,76	1 453 623,02		25,00	
824	670 952,81	1 453 610,75		25,00	
825	670 953,51	1 453 584,00		25,00	
826	670 958,84	1 453 575,15		25,00	
827	670 961,87	1 453 569,83		25,00	
828	670 964,53	1 453 567,42		25,00	
829	670 971,49	1 453 561,02		25,00	
830	670 974,70	1 453 557,21		25,00	
831	670 981,82	1 453 545,74		25,00	
832	670 988,39	1 453 529,03		25,00	
833	670 988,74	1 453 523,09		25,00	
834	670 983,50	1 453 500,53		25,00	
835	670 980,67	1 453 481,71		25,00	
836	670 978,71	1 453 469,40		25,00	
837	670 981,33	1 453 464,75		25,00	
838	670 991,40	1 453 456,60		25,00	
839	670 991,17	1 453 450,26		25,00	
840	670 995,24	1 453 450,25		25,00	
841	671 005,37	1 453 447,46		25,00	
842	671 021,32	1 453 432,77		25,00	

Раздел 2

Сведения о местоположении границ объекта					
1	2	3	4	5	6
843	671 025,39	1 453 423,61	Картометрический метод	25,00	—
844	671 035,68	1 453 412,60		25,00	
845	671 043,07	1 453 398,61		25,00	
846	671 054,02	1 453 384,33		25,00	
847	671 058,70	1 453 378,33		25,00	
848	671 065,06	1 453 367,03		25,00	
849	671 055,00	1 453 357,38		25,00	
850	671 072,91	1 453 338,74		25,00	
851	671 083,85	1 453 309,48		25,00	
852	671 086,51	1 453 276,20		25,00	
853	671 095,24	1 453 272,62		25,00	
854	671 105,16	1 453 261,79		25,00	
855	671 116,06	1 453 233,99		25,00	
856	671 104,79	1 453 183,17		25,00	
857	671 070,06	1 453 115,27		25,00	
858	671 040,91	1 453 058,29		25,00	
859	671 049,27	1 452 995,60		25,00	
860	671 049,04	1 452 964,52		25,00	
861	671 051,26	1 452 948,05		25,00	
862	671 045,35	1 452 902,39		25,00	
863	671 032,05	1 452 903,89		25,00	
864	671 023,06	1 452 883,04		25,00	
865	671 020,61	1 452 836,56		25,00	
866	671 018,87	1 452 833,17		25,00	
867	671 014,60	1 452 837,89		25,00	
868	671 009,52	1 452 833,13		25,00	
869	671 006,97	1 452 835,44		25,00	
870	671 003,42	1 452 832,76		25,00	
871	671 010,98	1 452 824,02		25,00	
872	671 009,54	1 452 822,51		25,00	
873	671 007,79	1 452 820,80		25,00	
874	671 001,10	1 452 814,30		25,00	
875	671 006,74	1 452 754,75		25,00	
876	671 014,17	1 452 694,70		25,00	
877	671 014,05	1 452 680,12		25,00	
878	670 981,56	1 452 646,89		25,00	
879	670 962,07	1 452 618,40		25,00	
880	670 949,24	1 452 605,52		25,00	
881	670 939,72	1 452 598,27		25,00	
882	670 920,64	1 452 580,46		25,00	
883	670 907,95	1 452 568,85		25,00	
884	670 862,37	1 452 514,86		25,00	
885	670 857,11	1 452 501,71		25,00	
886	670 867,31	1 452 486,14		25,00	
887	670 870,91	1 452 473,13		25,00	
888	670 877,62	1 452 456,79		25,00	
889	670 885,92	1 452 441,20		25,00	
890	670 910,18	1 452 405,47		25,00	
891	670 936,32	1 452 382,74		25,00	
892	670 950,85	1 452 372,64		25,00	
893	671 047,49	1 452 319,15		25,00	
894	671 078,50	1 452 305,50		25,00	
895	671 104,64	1 452 297,70		25,00	
896	671 143,92	1 452 284,03		25,00	
897	671 208,97	1 452 262,49		25,00	

Раздел 2

Сведения о местоположении границ объекта					
1	2	3	4	5	6
626	671 265,77	1 452 245,46	Картометрический метод	25,00	—
Терзона Сп2(9)					
898	675 685,61	1 450 744,36	Картометрический метод	25,00	—
899	675 586,11	1 450 965,71		25,00	
900	675 580,49	1 450 931,52		25,00	
901	675 576,21	1 450 920,53		25,00	
902	675 564,74	1 450 898,16		25,00	
903	675 546,78	1 450 870,04		25,00	
904	675 542,96	1 450 843,70		25,00	
905	675 541,59	1 450 827,02		25,00	
906	675 540,13	1 450 801,22		25,00	
907	675 568,80	1 450 757,30		25,00	
908	675 554,15	1 450 736,22		25,00	
909	675 541,39	1 450 742,40		25,00	
910	675 517,82	1 450 765,63		25,00	
911	675 502,04	1 450 780,74		25,00	
912	675 491,76	1 450 789,61		25,00	
913	675 476,18	1 450 801,09		25,00	
914	675 461,19	1 450 813,84		25,00	
915	675 443,49	1 450 830,25		25,00	
916	675 438,02	1 450 837,00		25,00	
917	675 435,37	1 450 840,47		25,00	
918	675 428,98	1 450 850,84		25,00	
919	675 424,23	1 450 865,07		25,00	
920	675 414,84	1 450 887,51		25,00	
921	675 409,30	1 450 885,46		25,00	
922	675 350,09	1 450 864,14		25,00	
923	675 323,09	1 450 855,33		25,00	
924	675 294,23	1 450 824,39		25,00	
925	675 267,43	1 450 795,66		25,00	
926	675 214,06	1 450 766,72		25,00	
927	675 176,07	1 450 749,94		25,00	
928	674 990,52	1 450 625,19		25,00	
929	674 979,57	1 450 602,35		25,00	
930	674 956,83	1 450 575,57		25,00	
931	674 900,08	1 450 550,93		25,00	
932	674 871,70	1 450 530,90		25,00	
933	674 849,58	1 450 529,17		25,00	
934	674 799,65	1 450 499,14		25,00	
935	674 756,13	1 450 466,93		25,00	
936	674 764,61	1 450 450,46		25,00	
937	674 739,65	1 450 430,79		25,00	
938	674 754,74	1 450 385,21		25,00	
939	674 773,41	1 450 328,77		25,00	
940	674 781,81	1 450 313,44		25,00	
941	674 990,10	1 450 442,26		25,00	
942	675 018,83	1 450 445,60		25,00	
943	675 216,25	1 450 420,11		25,00	
944	675 249,77	1 450 428,72		25,00	
945	675 281,08	1 450 442,49		25,00	
946	675 331,17	1 450 468,10		25,00	
947	675 367,44	1 450 489,12		25,00	
948	675 436,37	1 450 525,68		25,00	
949	675 514,77	1 450 575,65		25,00	
950	675 555,56	1 450 607,40		25,00	

Раздел 2

Сведения о местоположении границ объекта					
1	2	3	4	5	6
898	675 685,61	1 450 744,36	Картометрический метод	25,00	—
Терзона Сп2(10)					
951	668 905,59	1 457 746,67	Картометрический метод	25,00	—
952	668 864,89	1 457 764,33		25,00	
953	668 873,69	1 457 791,72		25,00	
954	668 861,66	1 457 797,12		25,00	
955	668 850,25	1 457 776,88		25,00	
956	668 831,16	1 457 789,57		25,00	
957	668 841,09	1 457 807,53		25,00	
958	668 648,39	1 457 914,57		25,00	
959	668 648,72	1 457 913,01		25,00	
960	668 648,76	1 457 912,76		25,00	
961	668 648,81	1 457 912,55		25,00	
962	668 648,16	1 457 907,40		25,00	
963	668 647,55	1 457 902,68		25,00	
964	668 646,16	1 457 890,45		25,00	
965	668 643,48	1 457 879,36		25,00	
966	668 637,46	1 457 871,33		25,00	
967	668 632,87	1 457 866,15		25,00	
968	668 631,02	1 457 865,45		25,00	
969	668 630,57	1 457 865,27		25,00	
970	668 629,92	1 457 865,70		25,00	
971	668 629,49	1 457 865,98		25,00	
972	668 625,69	1 457 871,59		25,00	
973	668 619,15	1 457 876,02		25,00	
974	668 614,56	1 457 878,28		25,00	
975	668 609,93	1 457 880,56		25,00	
976	668 602,06	1 457 887,89		25,00	
977	668 595,55	1 457 894,65		25,00	
978	668 591,33	1 457 897,09		25,00	
979	668 589,83	1 457 897,95		25,00	
980	668 586,39	1 457 899,04		25,00	
981	668 573,96	1 457 900,45		25,00	
982	668 569,96	1 457 901,27		25,00	
983	668 567,08	1 457 901,86		25,00	
984	668 562,50	1 457 903,92		25,00	
985	668 553,48	1 457 908,49		25,00	
986	668 541,11	1 457 910,03		25,00	
987	668 538,69	1 457 910,04		25,00	
988	668 534,03	1 457 910,04		25,00	
989	668 533,55	1 457 910,15		25,00	
990	668 525,38	1 457 911,95		25,00	
991	668 515,47	1 457 914,94		25,00	
992	668 515,16	1 457 915,04		25,00	
993	668 503,46	1 457 918,88		25,00	
994	668 487,46	1 457 923,65		25,00	
995	668 468,62	1 457 927,63		25,00	
996	668 451,43	1 457 930,33		25,00	
997	668 441,08	1 457 933,84		25,00	
998	668 440,73	1 457 934,06		25,00	
999	668 432,43	1 457 939,33		25,00	
1000	668 430,74	1 457 939,91		25,00	
1001	668 428,85	1 457 940,55		25,00	
1002	668 424,51	1 457 941,05		25,00	
1003	668 421,53	1 457 941,40		25,00	

Раздел 2

Сведения о местоположении границ объекта					
1	2	3	4	5	6
1004	668 413,45	1 457 939,50	Картометрический метод	25,00	—
1005	668 407,10	1 457 935,38		25,00	
1006	668 403,60	1 457 933,01		25,00	
1007	668 400,08	1 457 930,63		25,00	
1008	668 393,63	1 457 924,51		25,00	
1009	668 389,35	1 457 922,34		25,00	
1010	668 386,54	1 457 921,97		25,00	
1011	668 386,03	1 457 922,00		25,00	
1012	668 379,60	1 457 922,38		25,00	
1013	668 379,05	1 457 922,41		25,00	
1014	668 377,14	1 457 920,77		25,00	
1015	668 364,04	1 457 857,37		25,00	
1016	668 409,07	1 457 801,65		25,00	
1017	668 445,66	1 457 762,66		25,00	
1018	668 531,53	1 457 709,30		25,00	
1019	668 602,10	1 457 680,98		25,00	
1020	668 653,88	1 457 647,56		25,00	
1021	668 745,17	1 457 601,31		25,00	
1022	668 823,12	1 457 724,30		25,00	
1023	668 838,37	1 457 714,55		25,00	
1024	668 853,18	1 457 734,53		25,00	
1025	668 885,85	1 457 715,68		25,00	
951	668 905,59	1 457 746,67		25,00	
Терзона Сп2(11)					
1026	670 861,41	1 452 977,71	Картометрический метод	25,00	—
1027	670 845,09	1 453 000,72		25,00	
1028	670 840,73	1 453 021,70		25,00	
1029	670 837,26	1 453 027,75		25,00	
1030	670 805,38	1 453 052,17		25,00	
1031	670 813,10	1 453 070,09		25,00	
1032	670 813,67	1 453 072,78		25,00	
1033	670 811,80	1 453 076,27		25,00	
1034	670 842,79	1 453 162,77		25,00	
1035	670 844,30	1 453 170,92		25,00	
1036	670 844,16	1 453 178,67		25,00	
1037	670 835,30	1 453 205,81		25,00	
1038	670 830,03	1 453 214,07		25,00	
1039	670 819,86	1 453 219,22		25,00	
1040	670 807,28	1 453 220,66		25,00	
1041	670 789,81	1 453 219,55		25,00	
1042	670 721,48	1 453 207,20		25,00	
1043	670 717,71	1 453 205,46		25,00	
1044	670 695,16	1 453 189,19		25,00	
1045	670 696,17	1 453 182,80		25,00	
1046	670 693,68	1 453 174,95		25,00	
1047	670 686,72	1 453 163,56		25,00	
1048	670 660,37	1 453 135,31		25,00	
1049	670 630,46	1 453 108,64		25,00	
1050	670 616,37	1 453 097,77		25,00	
1051	670 604,96	1 453 123,99		25,00	
1052	670 567,34	1 453 099,43		25,00	
1053	670 556,18	1 453 097,78		25,00	
1054	670 549,41	1 453 091,61		25,00	
1055	670 549,47	1 453 088,59		25,00	
1056	670 548,43	1 453 085,16		25,00	

Раздел 2

Сведения о местоположении границ объекта					
1	2	3	4	5	6
1057	670 544,62	1 453 076,26	Картометрический метод	25,00	—
1058	670 542,46	1 453 065,87		25,00	
1059	670 537,61	1 453 067,05		25,00	
1060	670 524,84	1 453 067,70		25,00	
1061	670 428,48	1 453 017,07		25,00	
1062	670 431,85	1 453 015,18		25,00	
1063	670 436,19	1 453 011,60		25,00	
1064	670 440,03	1 453 005,40		25,00	
1065	670 444,08	1 452 997,66		25,00	
1066	670 446,75	1 452 986,21		25,00	
1067	670 448,14	1 452 976,97		25,00	
1068	670 448,28	1 452 971,93		25,00	
1069	670 447,56	1 452 967,99		25,00	
1070	670 445,93	1 452 962,32		25,00	
1071	670 444,32	1 452 957,30		25,00	
1072	670 443,59	1 452 954,92		25,00	
1073	670 611,23	1 452 843,44		25,00	
1074	670 648,44	1 452 864,30		25,00	
1075	670 649,27	1 452 865,83		25,00	
1076	670 685,89	1 452 873,39		25,00	
1077	670 692,17	1 452 875,56		25,00	
1078	670 713,12	1 452 879,69		25,00	
1079	670 723,01	1 452 880,77		25,00	
1080	670 742,62	1 452 884,91		25,00	
1081	670 750,31	1 452 888,78		25,00	
1082	670 756,82	1 452 894,60		25,00	
1083	670 761,18	1 452 900,91		25,00	
1084	670 763,20	1 452 907,42		25,00	
1085	670 763,04	1 452 913,04		25,00	
1086	670 761,33	1 452 922,90		25,00	
1087	670 759,51	1 452 931,13		25,00	
1088	670 752,25	1 452 949,85		25,00	
1089	670 766,21	1 452 964,17		25,00	
1090	670 777,34	1 452 969,28		25,00	
1091	670 783,70	1 452 970,40		25,00	
1092	670 798,39	1 452 969,27		25,00	
1093	670 802,62	1 452 970,42		25,00	
1094	670 802,85	1 452 968,96		25,00	
1095	670 803,95	1 452 966,34		25,00	
1096	670 806,67	1 452 963,78		25,00	
1097	670 808,84	1 452 962,36		25,00	
1098	670 814,42	1 452 960,40		25,00	
1099	670 827,17	1 452 960,61		25,00	
1100	670 841,35	1 452 963,00		25,00	
1101	670 848,99	1 452 965,38		25,00	
1102	670 854,75	1 452 971,19		25,00	
1026	670 861,41	1 452 977,71		25,00	
Терзона Сп2(12)					
1103	668 825,77	1 457 169,57	Картометрический метод	25,00	—
1104	669 038,19	1 457 294,19		25,00	
1105	669 061,17	1 457 331,99		25,00	
1106	669 053,43	1 457 348,31		25,00	
1107	669 067,53	1 457 354,89		25,00	
1108	669 062,81	1 457 370,27		25,00	
1109	669 044,62	1 457 429,48		25,00	

Раздел 2

Сведения о местоположении границ объекта					
1	2	3	4	5	6
1110	668 825,54	1 457 402,61	Картометрический метод	25,00	—
1111	668 720,21	1 457 465,19		25,00	
1112	668 708,85	1 457 448,36		25,00	
1113	668 671,94	1 457 467,54		25,00	
1114	668 664,14	1 457 454,37		25,00	
1115	668 655,11	1 457 459,01		25,00	
1116	668 643,63	1 457 435,29		25,00	
1117	668 651,97	1 457 431,16		25,00	
1118	668 626,27	1 457 399,86		25,00	
1119	668 609,53	1 457 372,02		25,00	
1120	668 653,03	1 457 346,33		25,00	
1121	668 710,33	1 457 314,02		25,00	
1122	668 704,63	1 457 288,50		25,00	
1123	668 716,94	1 457 263,90		25,00	
1124	668 766,44	1 457 212,52		25,00	
1125	668 771,93	1 457 180,42		25,00	
1126	668 786,34	1 457 206,20		25,00	
1127	668 801,68	1 457 191,96		25,00	
1103	668 825,77	1 457 169,57	25,00		
Терзона Сп2(13)					
1128	668 621,00	1 457 056,07	Картометрический метод	25,00	—
1129	668 623,40	1 457 058,47		25,00	
1130	668 620,26	1 457 061,21		25,00	
1131	668 614,55	1 457 062,39		25,00	
1132	668 621,77	1 457 070,37		25,00	
1133	668 589,22	1 457 102,15		25,00	
1134	668 548,98	1 457 141,38		25,00	
1135	668 497,62	1 457 195,25		25,00	
1136	668 458,36	1 457 242,38		25,00	
1137	668 439,88	1 457 262,97		25,00	
1138	668 445,09	1 457 269,99		25,00	
1139	668 429,58	1 457 288,44		25,00	
1140	668 413,61	1 457 290,49		25,00	
1141	668 318,08	1 457 162,58		25,00	
1142	668 407,57	1 457 097,66		25,00	
1143	668 469,74	1 457 044,17		25,00	
1144	668 430,53	1 457 031,78		25,00	
1145	668 298,49	1 457 030,27		25,00	
1146	668 291,75	1 456 970,76		25,00	
1147	668 375,31	1 456 954,44		25,00	
1148	668 469,19	1 456 933,76		25,00	
1149	668 489,75	1 456 937,24		25,00	
1150	668 522,46	1 456 962,82		25,00	
1151	668 538,95	1 456 962,06		25,00	
1152	668 547,16	1 456 968,93		25,00	
1153	668 598,40	1 457 021,64		25,00	
1154	668 605,77	1 457 032,62		25,00	
1155	668 603,70	1 457 034,55		25,00	
1128	668 621,00	1 457 056,07	25,00		
Терзона Сп2(14)					
1156	666 439,34	1 447 398,02	Картометрический метод	25,00	—
1157	666 225,93	1 447 606,88		25,00	
1158	666 150,55	1 447 516,16		25,00	
1159	666 091,54	1 447 439,56		25,00	
1160	666 230,97	1 447 284,10		25,00	

Раздел 2

Сведения о местоположении границ объекта					
1	2	3	4	5	6
1161	666 397,49	1 447 343,42	Картометрический метод	25,00	—
1156	666 439,34	1 447 398,02		25,00	
Терзона Сп2(15)					
1162	668 652,95	1 455 745,91	Картометрический метод	25,00	—
1163	668 649,47	1 455 759,56		25,00	
1164	668 669,36	1 455 763,89		25,00	
1165	668 721,65	1 455 773,60		25,00	
1166	668 725,32	1 455 755,67		25,00	
1167	668 734,61	1 455 730,13		25,00	
1168	668 735,16	1 455 743,27		25,00	
1169	668 732,01	1 455 771,63		25,00	
1170	668 825,16	1 455 806,90		25,00	
1171	668 845,60	1 455 814,64		25,00	
1172	668 815,84	1 455 823,32		25,00	
1173	668 805,93	1 455 819,52		25,00	
1174	668 756,73	1 455 800,95		25,00	
1175	668 750,84	1 455 801,93		25,00	
1176	668 750,27	1 455 798,48		25,00	
1177	668 728,37	1 455 790,15		25,00	
1178	668 729,28	1 455 783,89		25,00	
1179	668 717,45	1 455 780,12		25,00	
1180	668 707,03	1 455 777,18		25,00	
1181	668 705,22	1 455 786,84		25,00	
1182	668 704,27	1 455 792,05		25,00	
1183	668 714,62	1 455 794,45		25,00	
1184	668 713,34	1 455 806,08		25,00	
1185	668 708,95	1 455 846,05		25,00	
1186	668 705,51	1 455 895,80		25,00	
1187	668 583,39	1 455 943,20		25,00	
1188	668 574,14	1 455 927,34		25,00	
1189	668 552,67	1 455 897,68		25,00	
1190	668 517,37	1 455 837,38		25,00	
1191	668 500,90	1 455 847,17		25,00	
1192	668 495,89	1 455 838,81		25,00	
1193	668 481,99	1 455 815,94		25,00	
1194	668 430,52	1 455 764,66		25,00	
1195	668 317,91	1 455 737,85		25,00	
1196	668 324,13	1 455 732,55		25,00	
1197	668 383,34	1 455 682,01		25,00	
1198	668 377,94	1 455 675,70		25,00	
1199	668 388,98	1 455 665,62		25,00	
1200	668 392,72	1 455 668,85		25,00	
1201	668 413,08	1 455 652,74		25,00	
1202	668 442,41	1 455 685,68		25,00	
1203	668 518,70	1 455 703,38		25,00	
1204	668 551,82	1 455 723,56		25,00	
1205	668 588,08	1 455 739,29		25,00	
1162	668 652,95	1 455 745,91		25,00	
Терзона Сп2(16)					
1206	668 638,75	1 457 086,97	Картометрический метод	25,00	—
1207	668 642,21	1 457 099,84		25,00	
1208	668 645,46	1 457 103,35		25,00	
1209	668 647,13	1 457 101,94		25,00	
1210	668 669,99	1 457 126,54		25,00	
1211	668 673,53	1 457 132,22		25,00	

Раздел 2

Сведения о местоположении границ объекта					
1	2	3	4	5	6
1212	668 679,35	1 457 132,39	Картометрический метод	25,00	—
1213	668 683,07	1 457 129,69		25,00	
1214	668 701,80	1 457 147,71		25,00	
1215	668 704,67	1 457 149,14		25,00	
1216	668 712,92	1 457 151,22		25,00	
1217	668 719,60	1 457 148,93		25,00	
1218	668 722,75	1 457 155,30		25,00	
1219	668 731,92	1 457 148,05		25,00	
1220	668 732,81	1 457 146,86		25,00	
1221	668 739,98	1 457 145,92		25,00	
1222	668 755,09	1 457 183,99		25,00	
1223	668 741,29	1 457 203,71		25,00	
1224	668 718,85	1 457 226,57		25,00	
1225	668 684,51	1 457 192,30		25,00	
1226	668 680,46	1 457 195,97		25,00	
1227	668 654,46	1 457 221,28		25,00	
1228	668 678,00	1 457 249,32		25,00	
1229	668 682,33	1 457 282,65		25,00	
1230	668 607,05	1 457 328,85		25,00	
1231	668 507,91	1 457 316,58		25,00	
1232	668 486,59	1 457 313,95		25,00	
1233	668 464,98	1 457 307,28		25,00	
1234	668 456,12	1 457 278,02		25,00	
1235	668 472,58	1 457 256,36		25,00	
1236	668 495,25	1 457 234,80		25,00	
1237	668 494,69	1 457 231,30		25,00	
1238	668 514,07	1 457 211,10		25,00	
1239	668 536,84	1 457 189,53		25,00	
1240	668 565,08	1 457 160,18	25,00		
1241	668 571,00	1 457 148,79	25,00		
1206	668 638,75	1 457 086,97	25,00		
Терзона Сп2(17)					
1242	669 526,65	1 455 329,76	Картометрический метод	25,00	—
1243	669 539,37	1 455 340,05		25,00	
1244	669 546,96	1 455 345,15		25,00	
1245	669 582,77	1 455 374,56		25,00	
1246	669 593,20	1 455 375,48		25,00	
1247	669 610,09	1 455 387,72		25,00	
1248	669 600,26	1 455 417,18		25,00	
1249	669 629,29	1 455 431,42		25,00	
1250	669 670,15	1 455 435,38		25,00	
1251	669 700,28	1 455 487,61		25,00	
1252	669 674,88	1 455 494,01		25,00	
1253	669 657,04	1 455 466,09		25,00	
1254	669 639,97	1 455 468,36		25,00	
1255	669 622,94	1 455 466,83		25,00	
1256	669 587,77	1 455 449,68		25,00	
1257	669 576,36	1 455 474,47		25,00	
1258	669 594,85	1 455 483,23		25,00	
1259	669 593,37	1 455 505,79		25,00	
1260	669 569,14	1 455 505,28		25,00	
1261	669 543,19	1 455 500,19		25,00	
1262	669 541,29	1 455 495,89		25,00	
1263	669 543,61	1 455 492,51		25,00	
1264	669 548,08	1 455 495,58		25,00	

Раздел 2

Сведения о местоположении границ объекта					
1	2	3	4	5	6
1265	669 553,14	1 455 488,20	Картометрический метод	25,00	—
1266	669 548,75	1 455 485,01		25,00	
1267	669 547,51	1 455 486,82		25,00	
1268	669 540,90	1 455 482,30		25,00	
1269	669 541,03	1 455 481,58		25,00	
1270	669 539,10	1 455 471,45		25,00	
1271	669 532,70	1 455 464,80		25,00	
1272	669 524,45	1 455 458,94		25,00	
1273	669 503,28	1 455 446,70		25,00	
1274	669 475,44	1 455 424,05		25,00	
1275	669 443,53	1 455 397,50		25,00	
1276	669 425,45	1 455 381,81		25,00	
1277	669 396,34	1 455 363,38		25,00	
1278	669 406,65	1 455 348,72		25,00	
1279	669 457,10	1 455 330,76		25,00	
1242	669 526,65	1 455 329,76	25,00		
Терзона Сп2(18)					
1280	668 247,66	1 455 354,80	Картометрический метод	25,00	—
1281	668 196,04	1 455 424,13		25,00	
1282	668 190,39	1 455 420,51		25,00	
1283	668 131,79	1 455 364,53		25,00	
1284	668 126,29	1 455 370,42		25,00	
1285	668 106,71	1 455 353,22		25,00	
1286	668 095,29	1 455 364,41		25,00	
1287	668 034,90	1 455 321,35		25,00	
1288	668 015,49	1 455 293,38		25,00	
1289	668 011,97	1 455 288,31		25,00	
1290	668 023,64	1 455 260,52		25,00	
1291	668 071,61	1 455 220,16		25,00	
1292	668 085,90	1 455 225,93		25,00	
1293	668 156,92	1 455 277,12		25,00	
1294	668 180,06	1 455 298,46		25,00	
1295	668 184,25	1 455 304,09		25,00	
1296	668 218,67	1 455 330,75		25,00	
1280	668 247,66	1 455 354,80	25,00		
Терзона Сп2(19)					
1297	673 333,40	1 450 068,18	Картометрический метод	25,00	—
1298	673 272,95	1 450 158,10		25,00	
1299	673 196,51	1 450 089,04		25,00	
1300	673 186,11	1 450 077,46		25,00	
1301	673 122,12	1 450 020,34		25,00	
1302	673 168,95	1 449 958,24		25,00	
1303	673 219,54	1 449 952,36		25,00	
1304	673 235,28	1 449 966,56		25,00	
1305	673 246,69	1 449 975,27		25,00	
1306	673 235,29	1 449 989,15		25,00	
1307	673 242,16	1 449 996,05		25,00	
1308	673 258,06	1 450 012,02		25,00	
1309	673 271,09	1 450 025,09		25,00	
1310	673 280,57	1 450 031,85		25,00	
1311	673 289,44	1 450 033,14		25,00	
1297	673 333,40	1 450 068,18		25,00	
Терзона Сп2(20)					
1312	668 230,86	1 455 012,41	Картометрический метод	25,00	—
1313	668 208,91	1 455 035,36		25,00	

Раздел 2

Сведения о местоположении границ объекта					
1	2	3	4	5	6
1314	668 190,38	1 455 020,65	Картометрический метод	25,00	—
1315	668 179,94	1 454 992,61		25,00	
1316	668 175,24	1 454 986,39		25,00	
1317	668 139,54	1 455 018,85		25,00	
1318	668 115,33	1 454 999,33		25,00	
1319	668 117,14	1 454 993,50		25,00	
1320	668 069,37	1 454 950,48		25,00	
1321	668 032,02	1 454 916,83		25,00	
1322	668 084,23	1 454 853,60		25,00	
1323	668 179,50	1 454 908,01		25,00	
1324	668 201,48	1 454 931,76		25,00	
1325	668 199,22	1 454 959,80		25,00	
1312	668 230,86	1 455 012,41		25,00	
Терзона Сп2(21)					
1326	668 467,37	1 455 396,73	Картометрический метод	25,00	—
1327	668 416,96	1 455 461,15		25,00	
1328	668 400,66	1 455 448,07		25,00	
1329	668 303,08	1 455 369,94		25,00	
1330	668 345,50	1 455 339,96		25,00	
1331	668 364,51	1 455 317,94		25,00	
1332	668 405,99	1 455 345,45		25,00	
1333	668 448,41	1 455 390,78		25,00	
1334	668 464,34	1 455 394,29		25,00	
1326	668 467,37	1 455 396,73		25,00	
Терзона Сп2(22)					
1335	669 331,76	1 456 349,15	Картометрический метод	25,00	—
1336	669 336,74	1 456 357,66		25,00	
1337	669 343,85	1 456 365,42		25,00	
1338	669 364,54	1 456 384,46		25,00	
1339	669 369,82	1 456 387,17		25,00	
1340	669 356,26	1 456 396,58		25,00	
1341	669 364,36	1 456 408,76		25,00	
1342	669 371,63	1 456 414,53		25,00	
1343	669 373,99	1 456 416,06		25,00	
1344	669 363,98	1 456 427,99		25,00	
1345	669 347,19	1 456 446,95		25,00	
1346	669 347,56	1 456 447,28		25,00	
1347	669 342,09	1 456 453,98		25,00	
1348	669 350,88	1 456 461,14		25,00	
1349	669 337,36	1 456 472,69		25,00	
1350	669 334,21	1 456 477,48		25,00	
1351	669 321,14	1 456 475,45		25,00	
1352	669 281,30	1 456 460,67		25,00	
1353	669 269,17	1 456 448,59		25,00	
1354	669 270,89	1 456 447,07		25,00	
1355	669 271,44	1 456 446,83		25,00	
1356	669 278,27	1 456 436,93		25,00	
1357	669 279,47	1 456 435,80		25,00	
1358	669 246,98	1 456 411,52		25,00	
1359	669 284,17	1 456 365,72		25,00	
1360	669 294,80	1 456 373,95		25,00	
1361	669 312,26	1 456 352,47		25,00	
1335	669 331,76	1 456 349,15		25,00	
Терзона Сп2(23)					
1362	668 801,80	1 456 651,87	Картометрический метод	25,00	—

Раздел 2

Сведения о местоположении границ объекта					
1	2	3	4	5	6
1363	668 819,17	1 456 656,00	Картометрический метод	25,00	—
1364	668 848,13	1 456 665,74		25,00	
1365	668 862,56	1 456 673,71		25,00	
1366	668 864,36	1 456 674,29		25,00	
1367	668 862,39	1 456 675,82		25,00	
1368	668 882,36	1 456 699,11		25,00	
1369	668 883,54	1 456 698,19		25,00	
1370	668 886,96	1 456 710,41		25,00	
1371	668 888,36	1 456 714,52		25,00	
1372	668 890,45	1 456 715,33		25,00	
1373	668 911,64	1 456 740,24		25,00	
1374	668 903,30	1 456 744,71		25,00	
1375	668 892,58	1 456 753,37		25,00	
1376	668 872,24	1 456 730,34		25,00	
1377	668 835,14	1 456 762,67		25,00	
1378	668 811,73	1 456 782,68		25,00	
1379	668 808,06	1 456 778,57		25,00	
1380	668 795,49	1 456 789,72		25,00	
1381	668 776,12	1 456 760,79		25,00	
1382	668 770,65	1 456 756,98		25,00	
1383	668 764,80	1 456 751,34		25,00	
1384	668 769,29	1 456 749,59		25,00	
1385	668 780,38	1 456 740,88		25,00	
1386	668 785,79	1 456 729,95		25,00	
1387	668 786,76	1 456 738,12		25,00	
1388	668 793,17	1 456 738,92		25,00	
1389	668 815,24	1 456 717,77		25,00	
1390	668 810,77	1 456 712,94		25,00	
1391	668 815,89	1 456 707,86		25,00	
1392	668 803,52	1 456 684,45		25,00	
1393	668 792,33	1 456 685,52	25,00		
1394	668 786,44	1 456 667,01	25,00		
1362	668 801,80	1 456 651,87	25,00		
Терзона Сп2(24)					
1395	668 689,58	1 456 930,38	Картометрический метод	25,00	—
1396	668 679,63	1 456 940,44		25,00	
1397	668 688,83	1 456 953,10		25,00	
1398	668 679,78	1 456 969,04		25,00	
1399	668 654,02	1 456 996,85		25,00	
1400	668 642,05	1 457 030,45		25,00	
1401	668 625,50	1 457 014,91		25,00	
1402	668 621,76	1 457 018,77		25,00	
1403	668 589,82	1 456 984,86		25,00	
1404	668 581,82	1 456 953,59		25,00	
1405	668 580,18	1 456 938,41		25,00	
1406	668 582,65	1 456 936,37		25,00	
1407	668 589,65	1 456 929,86		25,00	
1408	668 597,09	1 456 938,34		25,00	
1409	668 652,85	1 456 890,86		25,00	
1395	668 689,58	1 456 930,38		25,00	
Терзона Сп2(25)					
1410	670 257,90	1 453 138,92	Картометрический метод	25,00	—
1411	670 254,96	1 453 146,94		25,00	
1412	670 245,74	1 453 143,68		25,00	
1413	670 237,60	1 453 142,08		25,00	

Раздел 2

Сведения о местоположении границ объекта					
1	2	3	4	5	6
1414	670 229,59	1 453 144,86	Картометрический метод	25,00	—
1415	670 222,25	1 453 150,94		25,00	
1416	670 216,05	1 453 155,46		25,00	
1417	670 210,19	1 453 162,22		25,00	
1418	670 202,80	1 453 176,84		25,00	
1419	670 199,58	1 453 166,84		25,00	
1420	670 170,78	1 453 053,61		25,00	
1421	670 188,41	1 453 050,74		25,00	
1422	670 199,22	1 453 045,54		25,00	
1423	670 195,93	1 453 038,67		25,00	
1424	670 193,46	1 453 039,86		25,00	
1425	670 192,92	1 453 037,81		25,00	
1426	670 191,18	1 453 016,52		25,00	
1427	670 192,29	1 453 009,70		25,00	
1428	670 195,21	1 453 009,02		25,00	
1429	670 200,53	1 453 009,65		25,00	
1430	670 248,38	1 453 009,40		25,00	
1431	670 243,93	1 453 023,26		25,00	
1432	670 244,55	1 453 040,93		25,00	
1433	670 246,21	1 453 044,83		25,00	
1434	670 247,67	1 453 055,41		25,00	
1435	670 247,15	1 453 067,01		25,00	
1436	670 240,69	1 453 071,95		25,00	
1437	670 233,03	1 453 070,52		25,00	
1438	670 246,60	1 453 118,03		25,00	
1439	670 250,89	1 453 128,30		25,00	
1410	670 257,90	1 453 138,92		25,00	
Терзона Сп2(26)					
1440	668 489,11	1 457 429,32	Картометрический метод	25,00	—
1441	668 441,85	1 457 451,47		25,00	
1442	668 415,26	1 457 452,29		25,00	
1443	668 387,96	1 457 420,62		25,00	
1444	668 386,21	1 457 385,64		25,00	
1445	668 413,88	1 457 364,70		25,00	
1446	668 467,96	1 457 362,75		25,00	
1447	668 484,76	1 457 381,78		25,00	
1440	668 489,11	1 457 429,32		25,00	
Терзона Сп2(27)					
1448	669 777,63	1 455 432,88	Картометрический метод	25,00	—
1449	669 736,53	1 455 439,83		25,00	
1450	669 744,41	1 455 463,71		25,00	
1451	669 711,89	1 455 475,33		25,00	
1452	669 708,06	1 455 466,89		25,00	
1453	669 652,53	1 455 376,95		25,00	
1454	669 667,85	1 455 365,51		25,00	
1455	669 765,03	1 455 394,98		25,00	
1448	669 777,63	1 455 432,88		25,00	
Терзона Сп2(28)					
1456	668 390,08	1 455 555,97	Картометрический метод	25,00	—
1457	668 397,25	1 455 568,28		25,00	
1458	668 403,08	1 455 608,49		25,00	
1459	668 406,99	1 455 614,92		25,00	
1460	668 400,21	1 455 612,87		25,00	
1461	668 395,36	1 455 612,33		25,00	
1462	668 392,29	1 455 630,98		25,00	

Раздел 2

Сведения о местоположении границ объекта					
1	2	3	4	5	6
1463	668 321,33	1 455 686,84	Картометрический метод	25,00	—
1464	668 313,75	1 455 677,26		25,00	
1465	668 296,31	1 455 655,78		25,00	
1466	668 293,06	1 455 633,33		25,00	
1467	668 338,67	1 455 599,77		25,00	
1468	668 347,73	1 455 593,16		25,00	
1456	668 390,08	1 455 555,97		25,00	
Терзона Сп2(29)					
1469	668 230,36	1 457 384,50	Картометрический метод	25,00	—
1470	668 188,16	1 457 422,97		25,00	
1471	668 131,95	1 457 416,15		25,00	
1472	668 115,22	1 457 383,11		25,00	
1473	668 146,62	1 457 363,51		25,00	
1474	668 217,53	1 457 350,69		25,00	
1469	668 230,36	1 457 384,50		25,00	
Терзона Сп2(30)					
1475	668 081,67	1 455 114,21	Картометрический метод	25,00	—
1476	668 088,20	1 455 111,58		25,00	
1477	668 117,07	1 455 151,01		25,00	
1478	668 071,23	1 455 188,07		25,00	
1479	668 047,35	1 455 178,53		25,00	
1480	668 051,14	1 455 175,48		25,00	
1481	668 039,17	1 455 154,90		25,00	
1482	668 057,53	1 455 137,66		25,00	
1483	668 065,12	1 455 132,39		25,00	
1475	668 081,67	1 455 114,21		25,00	
Терзона Сп2(31)					
1484	669 016,31	1 448 250,70	Картометрический метод	25,00	—
1485	668 993,73	1 448 292,64		25,00	
1486	668 945,48	1 448 253,45		25,00	
1487	668 910,23	1 448 219,12		25,00	
1488	668 951,35	1 448 225,72		25,00	
1489	668 985,29	1 448 235,66		25,00	
1484	669 016,31	1 448 250,70		25,00	
Терзона Сп2(32)					
1490	675 314,31	1 451 116,48	Картометрический метод	25,00	—
1491	675 279,49	1 451 171,21		25,00	
1492	675 238,47	1 451 158,01		25,00	
1493	675 247,61	1 451 153,68		25,00	
1494	675 254,23	1 451 141,09		25,00	
1495	675 275,22	1 451 103,69		25,00	
1496	675 260,80	1 451 087,04		25,00	
1497	675 262,60	1 451 084,75		25,00	
1498	675 289,23	1 451 101,10		25,00	
1490	675 314,31	1 451 116,48		25,00	
Терзона Сп2(33)					
1499	667 822,63	1 454 735,61	Картометрический метод	25,00	—
1500	667 810,45	1 454 737,50		25,00	
1501	667 805,81	1 454 715,57		25,00	
1502	667 780,37	1 454 719,57		25,00	
1503	667 771,42	1 454 672,20		25,00	
1504	667 797,74	1 454 667,09		25,00	
1505	667 790,31	1 454 639,60		25,00	
1506	667 800,76	1 454 636,44		25,00	
1499	667 822,63	1 454 735,61		25,00	

Раздел 2

Сведения о местоположении границ объекта					
1	2	3	4	5	6
Терзона Сп2(34)					
1507	668 572,04	1 457 347,50	Картометрический метод	25,00	—
1508	668 571,98	1 457 369,41		25,00	
1509	668 541,23	1 457 366,49		25,00	
1510	668 534,00	1 457 377,41		25,00	
1511	668 515,83	1 457 373,09		25,00	
1512	668 517,76	1 457 343,26		25,00	
1513	668 534,12	1 457 340,80		25,00	
1514	668 555,82	1 457 340,26		25,00	
1507	668 572,04	1 457 347,50		25,00	
Терзона Сп2(35)					
1515	668 977,73	1 455 795,86	Картометрический метод	25,00	—
1516	668 946,00	1 455 800,36		25,00	
1517	668 945,27	1 455 794,24		25,00	
1518	668 942,31	1 455 769,41		25,00	
1519	668 974,78	1 455 767,50		25,00	
1520	668 976,59	1 455 784,88		25,00	
1515	668 977,73	1 455 795,86		25,00	
Терзона Сп2(36)					
1521	670 202,90	1 449 677,17	Картометрический метод	25,00	—
1522	670 186,77	1 449 696,64		25,00	
1523	670 159,42	1 449 674,29		25,00	
1524	670 175,99	1 449 654,52		25,00	
1521	670 202,90	1 449 677,17		25,00	
Терзона Сп2(37)					
1525	668 990,51	1 455 914,78	Картометрический метод	25,00	—
1526	668 990,05	1 455 917,28		25,00	
1527	668 988,50	1 455 933,41		25,00	
1528	668 933,75	1 455 924,17		25,00	
1529	668 936,22	1 455 908,26		25,00	
1530	668 985,53	1 455 917,82		25,00	
1525	668 990,51	1 455 914,78		25,00	
Терзона Сп2(38)					
1531	668 502,67	1 455 644,63	Картометрический метод	25,00	—
1532	668 485,78	1 455 657,99		25,00	
1533	668 467,30	1 455 634,48		25,00	
1534	668 485,30	1 455 621,30		25,00	
1531	668 502,67	1 455 644,63		25,00	
Терзона Сп2(39)					
1535	669 437,56	1 455 787,85	Картометрический метод	25,00	—
1536	669 432,22	1 455 813,66		25,00	
1537	669 420,95	1 455 811,25		25,00	
1538	669 426,13	1 455 786,11		25,00	
1535	669 437,56	1 455 787,85		25,00	
Терзона Сп2(40)					
1539	668 241,66	1 447 528,16	Картометрический метод	25,00	—
1540	668 232,46	1 447 528,62		25,00	
1541	668 225,81	1 447 529,97		25,00	
1542	668 224,72	1 447 511,66		25,00	
1543	668 240,18	1 447 511,50		25,00	
1539	668 241,66	1 447 528,16		25,00	
Терзона Сп2(41)					
1544	668 596,95	1 448 000,04	Картометрический метод	25,00	—
1545	668 585,97	1 448 002,44		25,00	
1546	668 573,94	1 447 995,29		25,00	

Раздел 2

Сведения о местоположении границ объекта					
1	2	3	4	5	6
1547	668 582,44	1 447 990,10	Картометрический метод	25,00	—
1544	668 596,95	1 448 000,04		25,00	
Терзона Сп2(42)					
1548	669 989,91	1 451 229,70	Картометрический метод	25,00	—
1549	669 987,34	1 451 247,34		25,00	
1550	669 977,67	1 451 256,75		25,00	
1551	669 961,30	1 451 243,75		25,00	
1552	669 954,49	1 451 239,27		25,00	
1553	669 946,33	1 451 240,99		25,00	
1554	669 952,82	1 451 251,22		25,00	
1555	669 943,00	1 451 257,81		25,00	
1556	669 936,19	1 451 247,41		25,00	
1557	669 932,01	1 451 267,81		25,00	
1558	669 942,64	1 451 273,11		25,00	
1559	669 944,81	1 451 269,85		25,00	
1560	669 959,89	1 451 277,53		25,00	
1561	669 956,70	1 451 284,17		25,00	
1562	669 959,86	1 451 287,62		25,00	
1563	669 955,02	1 451 294,75		25,00	
1564	669 937,16	1 451 285,92		25,00	
1565	669 931,16	1 451 275,83		25,00	
1566	669 914,46	1 451 252,73		25,00	
1567	669 905,33	1 451 248,23		25,00	
1568	669 896,67	1 451 248,73		25,00	
1569	669 873,80	1 451 257,58		25,00	
1570	669 830,51	1 451 275,44		25,00	
1571	669 829,07	1 451 271,95		25,00	
1572	669 875,10	1 451 251,55		25,00	
1573	669 893,09	1 451 244,50		25,00	
1574	669 904,98	1 451 243,18		25,00	
1575	669 920,41	1 451 249,75		25,00	
1576	669 933,15	1 451 243,82		25,00	
1577	669 956,92	1 451 219,09		25,00	
1578	669 970,73	1 451 213,44		25,00	
1548	669 989,91	1 451 229,70		25,00	
Терзона Сп2(43)					
1579	666 753,62	1 457 003,22	Картометрический метод	25,00	—
1580	666 724,95	1 457 024,98		25,00	
1581	666 699,27	1 457 026,08		25,00	
1582	666 626,09	1 457 002,73		25,00	
1583	666 648,31	1 456 934,07		25,00	
1579	666 753,62	1 457 003,22		25,00	
Терзона Сп2(44)					
1584	666 832,87	1 457 144,75	Картометрический метод	25,00	—
1585	666 811,80	1 457 209,49		25,00	
1586	666 828,05	1 457 231,45		25,00	
1587	666 826,58	1 457 234,82		25,00	
1588	666 826,10	1 457 242,84		25,00	
1589	666 818,16	1 457 266,24		25,00	
1590	666 821,11	1 457 270,31		25,00	
1591	666 814,13	1 457 278,27		25,00	
1592	666 796,63	1 457 296,69		25,00	
1593	666 758,98	1 457 327,79		25,00	
1594	666 740,99	1 457 339,87		25,00	
1595	666 732,58	1 457 348,57		25,00	

Раздел 2

Сведения о местоположении границ объекта					
1	2	3	4	5	6
1596	666 727,49	1 457 350,84	Картометрический метод	25,00	—
1597	666 712,19	1 457 365,03		25,00	
1598	666 707,21	1 457 360,11		25,00	
1599	666 701,30	1 457 350,11		25,00	
1600	666 697,45	1 457 349,21		25,00	
1601	666 685,72	1 457 353,33		25,00	
1602	666 680,13	1 457 343,68		25,00	
1603	666 780,58	1 457 240,30		25,00	
1604	666 778,17	1 457 238,26		25,00	
1605	666 744,41	1 457 207,48		25,00	
1606	666 773,19	1 457 180,54		25,00	
1607	666 783,94	1 457 190,57		25,00	
1608	666 797,53	1 457 175,89		25,00	
1609	666 788,08	1 457 167,02		25,00	
1610	666 819,16	1 457 132,65		25,00	
1584	666 832,87	1 457 144,75	25,00		
Терзона Сп2(45)					
1611	666 666,63	1 457 117,43	Картометрический метод	25,00	—
1612	666 654,45	1 457 134,65		25,00	
1613	666 620,49	1 457 107,27		25,00	
1614	666 633,68	1 457 090,60		25,00	
1611	666 666,63	1 457 117,43		25,00	
Терзона Сп2(46)					
1615	694 478,07	1 455 205,97	Картометрический метод	25,00	—
1953	694 473,68	1 455 187,40		25,00	
1952	694 447,06	1 455 165,14		25,00	
1951	694 436,63	1 455 146,70		25,00	
1950	694 422,01	1 455 120,06		25,00	
1949	694 389,87	1 455 092,33		25,00	
1948	694 358,67	1 455 073,67		25,00	
1947	694 334,23	1 455 041,43		25,00	
1946	694 297,99	1 455 014,84		25,00	
1945	694 278,70	1 455 000,67		25,00	
1944	694 240,18	1 454 986,95		25,00	
1943	694 239,80	1 454 968,30		25,00	
1942	694 255,65	1 454 955,55		25,00	
1941	694 283,46	1 454 936,35		25,00	
1940	694 323,42	1 454 921,05		25,00	
1939	694 344,86	1 454 885,38		25,00	
1938	694 348,39	1 454 860,45		25,00	
1937	694 307,23	1 454 815,68		25,00	
1936	694 311,85	1 454 794,88		25,00	
1935	694 336,00	1 454 794,39		25,00	
1934	694 348,49	1 454 776,91		25,00	
1933	694 326,23	1 454 707,56		25,00	
1932	694 289,34	1 454 675,15		25,00	
1931	694 252,13	1 454 626,16		25,00	
1930	694 223,37	1 454 587,34		25,00	
1929	694 206,28	1 454 548,34		25,00	
1928	694 169,07	1 454 499,36		25,00	
1927	694 119,95	1 454 458,90		25,00	
1926	694 058,91	1 454 426,97		25,00	
1925	694 049,36	1 454 400,20		25,00	
1924	694 029,99	1 454 390,25		25,00	
1923	693 986,12	1 454 411,85		25,00	

Раздел 2

Сведения о местоположении границ объекта					
1	2	3	4	5	6
1922	693 962,55	1 454 441,33	Картометрический метод	25,00	—
1921	693 897,98	1 454 434,34		25,00	
1920	693 825,87	1 454 452,36		25,00	
1919	693 817,61	1 454 438,36		25,00	
1918	693 748,89	1 454 429,04		25,00	
1917	693 704,37	1 454 417,49		25,00	
1916	693 672,74	1 454 447,14		25,00	
1915	693 628,63	1 454 456,32		25,00	
1914	693 591,83	1 454 428,04		25,00	
1913	693 559,79	1 454 436,97		25,00	
1912	693 524,15	1 454 466,70		25,00	
1911	693 484,14	1 454 479,93		25,00	
1910	693 447,87	1 454 459,04		25,00	
1909	693 407,57	1 454 477,32		25,00	
1908	693 382,85	1 454 448,81		25,00	
1907	693 374,06	1 454 411,69		25,00	
1906	693 341,37	1 454 387,48		25,00	
1905	693 340,46	1 454 341,91		25,00	
1904	693 343,25	1 454 279,70		25,00	
1903	693 326,16	1 454 230,30		25,00	
1902	693 281,96	1 454 235,34		25,00	
1901	693 233,50	1 454 228,02		25,00	
1900	693 212,39	1 454 178,71		25,00	
1899	693 195,13	1 454 121,04		25,00	
1898	693 189,95	1 454 063,12		25,00	
1897	693 205,89	1 454 054,51		25,00	
1896	693 220,21	1 454 018,04		25,00	
1895	693 208,43	1 453 979,87		25,00	
1894	693 174,99	1 453 918,38		25,00	
1893	693 190,68	1 453 897,33		25,00	
1892	693 226,83	1 453 892,46		25,00	
1891	693 250,81	1 453 883,69		25,00	
1890	693 262,23	1 453 850,32		25,00	
1889	693 225,76	1 453 838,61		25,00	
1888	693 192,57	1 453 789,55		25,00	
1887	693 171,53	1 453 744,38		25,00	
1886	693 118,47	1 453 708,15		25,00	
1885	693 113,70	1 453 670,95		25,00	
1884	693 085,20	1 453 654,94		25,00	
1883	693 048,48	1 453 630,81		25,00	
1882	693 055,70	1 453 589,23		25,00	
1881	693 071,15	1 453 555,76		25,00	
1880	693 094,31	1 453 505,57		25,00	
1879	693 133,81	1 453 467,48		25,00	
1878	693 161,99	1 453 466,91		25,00	
1877	693 209,47	1 453 424,51		25,00	
1876	693 200,68	1 453 387,40		25,00	
1875	693 216,12	1 453 353,93		25,00	
1874	693 255,38	1 453 303,41		25,00	
1873	693 238,79	1 453 278,88		25,00	
1872	693 181,94	1 453 255,15		25,00	
1871	693 126,00	1 453 277,00		25,00	
1870	692 950,94	1 453 321,11		25,00	
1869	692 905,34	1 453 294,00		25,00	
1868	692 483,42	1 452 921,73		25,00	

Раздел 2

Сведения о местоположении границ объекта					
1	2	3	4	5	6
1867	688 377,20	1 453 028,29	Картометрический метод	25,00	—
1866	688 425,03	1 455 925,51		25,00	
1865	688 456,85	1 455 952,46		25,00	
1864	688 444,87	1 455 998,97		25,00	
1863	688 478,87	1 456 047,34		25,00	
1862	688 548,70	1 456 116,40		25,00	
1861	688 582,13	1 456 177,89		25,00	
1860	688 599,39	1 456 235,57		25,00	
1859	688 632,00	1 456 255,63		25,00	
1858	688 659,57	1 456 251,95		25,00	
1857	688 676,85	1 456 283,74		25,00	
1856	688 728,77	1 456 261,98		25,00	
1855	688 777,23	1 456 269,29		25,00	
1854	688 776,74	1 456 244,44		25,00	
1853	688 787,90	1 456 198,62		25,00	
1852	688 839,74	1 456 172,72		25,00	
1851	688 891,98	1 456 167,54		25,00	
1850	688 945,05	1 456 203,76		25,00	
1849	688 994,51	1 456 260,79		25,00	
1848	689 019,90	1 456 322,45		25,00	
1847	689 021,04	1 456 380,44		25,00	
1846	689 010,61	1 456 463,54		25,00	
1845	689 011,85	1 456 525,68		25,00	
1844	689 054,51	1 456 539,36		25,00	
1843	689 069,52	1 456 590,83		25,00	
1842	689 066,56	1 456 644,77		25,00	
1841	689 111,18	1 456 660,44		25,00	
1840	689 116,27	1 456 714,22		25,00	
1839	689 133,36	1 456 763,61		25,00	
1838	689 134,01	1 456 796,75		25,00	
1837	689 130,89	1 456 842,40		25,00	
1836	689 163,76	1 456 874,90		25,00	
1835	689 204,67	1 456 907,23		25,00	
1834	689 262,09	1 456 959,95		25,00	
1833	689 315,57	1 457 016,90		25,00	
1832	689 364,78	1 457 061,49		25,00	
1831	689 437,32	1 457 064,19		25,00	
1830	689 460,48	1 457 014,00		25,00	
1829	689 487,83	1 456 972,01		25,00	
1828	689 532,85	1 457 008,40		25,00	
1827	689 550,35	1 457 078,50		25,00	
1826	689 586,91	1 457 094,34		25,00	
1825	689 625,83	1 457 027,26		25,00	
1824	689 644,97	1 456 977,14		25,00	
1823	689 623,44	1 456 907,13		25,00	
1822	689 666,47	1 456 857,20		25,00	
1821	689 710,76	1 456 843,21		25,00	
1820	689 730,81	1 456 803,89		25,00	
1819	689 802,03	1 456 775,06		25,00	
1818	689 858,54	1 456 782,22		25,00	
1817	689 932,06	1 456 834,63		25,00	
1816	689 932,97	1 456 880,19		25,00	
1815	689 909,72	1 456 926,25		25,00	
1814	689 965,67	1 456 904,40		25,00	
1813	689 950,96	1 456 975,15		25,00	

Раздел 2

Сведения о местоположении границ объекта					
1	2	3	4	5	6
1812	689 939,88	1 457 025,11	Картометрический метод	25,00	—
1811	689 948,91	1 457 074,65		25,00	
1810	689 990,08	1 457 119,42		25,00	
1809	690 031,39	1 457 172,47		25,00	
1808	690 048,84	1 457 225,11		25,00	
1807	690 085,62	1 457 266,69		25,00	
1806	690 103,20	1 457 340,94		25,00	
1805	690 114,43	1 457 407,58		25,00	
1804	690 137,54	1 457 447,99		25,00	
1803	690 189,38	1 457 439,00		25,00	
1802	690 230,95	1 457 487,57		25,00	
1801	690 310,74	1 457 496,47		25,00	
1800	690 348,25	1 457 514,23		25,00	
1799	690 415,85	1 457 493,86		25,00	
1798	690 456,76	1 457 503,76		25,00	
1797	690 489,70	1 457 540,40		25,00	
1796	690 546,30	1 457 551,70		25,00	
1795	690 627,39	1 457 579,08		25,00	
1794	690 717,17	1 457 639,44		25,00	
1793	690 846,64	1 457 670,00		25,00	
1792	690 987,43	1 457 663,04		25,00	
1791	691 136,36	1 457 660,05		25,00	
1790	691 249,14	1 457 661,93		25,00	
1789	691 384,71	1 457 666,22		25,00	
1788	691 732,86	1 457 719,79		25,00	
1787	692 003,10	1 457 702,25		25,00	
1786	692 141,54	1 457 685,49		25,00	
1785	692 173,46	1 457 670,34		25,00	
1784	692 199,41	1 457 659,46		25,00	
1783	692 208,93	1 457 632,33		25,00	
1782	692 207,99	1 457 584,69		25,00	
1781	692 201,08	1 457 541,31		25,00	
1780	692 189,34	1 457 475,30		25,00	
1779	692 189,13	1 457 446,24		25,00	
1778	692 219,72	1 457 411,14		25,00	
1777	692 223,92	1 457 373,01		25,00	
1776	692 223,21	1 457 337,80		25,00	
1775	692 270,69	1 457 295,40		25,00	
1774	692 290,08	1 457 257,72		25,00	
1773	692 295,41	1 457 222,39		25,00	
1772	692 312,79	1 457 184,74		25,00	
1771	692 320,10	1 457 147,30		25,00	
1770	692 302,14	1 457 054,41		25,00	
1769	692 282,88	1 456 996,77		25,00	
1768	692 246,32	1 456 980,94		25,00	
1767	692 196,08	1 456 986,08		25,00	
1766	692 177,56	1 456 965,73		25,00	
1765	692 192,96	1 456 930,20		25,00	
1764	692 214,24	1 456 886,26		25,00	
1763	692 232,39	1 456 853,59		25,00	
1762	692 224,68	1 456 814,45		25,00	
1761	692 220,44	1 456 792,89		25,00	
1760	692 195,18	1 456 771,15		25,00	
1759	692 189,34	1 456 747,93		25,00	
1758	692 203,14	1 456 733,14		25,00	

Раздел 2

Сведения о местоположении границ объекта					
1	2	3	4	5	6
1757	692 239,24	1 456 726,21	Картометрический метод	25,00	—
1756	692 285,57	1 456 727,35		25,00	
1755	692 340,03	1 456 732,47		25,00	
1754	692 371,82	1 456 711,11		25,00	
1753	692 392,89	1 456 656,81		25,00	
1752	692 414,60	1 456 607,57		25,00	
1751	692 426,89	1 456 556,65		25,00	
1750	692 440,75	1 456 499,20		25,00	
1749	692 455,02	1 456 440,07		25,00	
1748	692 453,78	1 456 403,66		25,00	
1747	692 465,20	1 456 344,55		25,00	
1746	692 452,10	1 456 293,01		25,00	
1745	692 438,95	1 456 239,40		25,00	
1744	692 409,64	1 456 211,03		25,00	
1743	692 404,55	1 456 188,80		25,00	
1742	692 399,23	1 456 165,59		25,00	
1741	692 422,97	1 456 144,39		25,00	
1740	692 436,72	1 456 137,61		25,00	
1739	692 434,18	1 456 100,66		25,00	
1738	692 464,16	1 456 089,70		25,00	
1737	692 499,73	1 456 055,83		25,00	
1736	692 525,23	1 456 022,17		25,00	
1735	692 542,48	1 455 978,30		25,00	
1734	692 557,93	1 455 944,84		25,00	
1733	692 577,48	1 455 915,44		25,00	
1732	692 613,79	1 455 918,86		25,00	
1731	692 639,98	1 455 920,40		25,00	
1730	692 668,45	1 455 934,33		25,00	
1729	692 703,24	1 455 962,65		25,00	
1728	692 727,56	1 455 970,45		25,00	
1727	692 761,89	1 455 975,98		25,00	
1726	692 789,62	1 455 952,63		25,00	
1725	692 811,51	1 455 939,76		25,00	
1724	692 823,13	1 455 916,73		25,00	
1723	692 818,28	1 455 875,39		25,00	
1722	692 823,70	1 455 844,20		25,00	
1721	692 839,19	1 455 812,80		25,00	
1720	692 873,40	1 455 812,12		25,00	
1719	692 903,46	1 455 805,30		25,00	
1718	692 913,11	1 455 784,39		25,00	
1717	692 910,48	1 455 753,35		25,00	
1716	692 915,82	1 455 718,02		25,00	
1715	692 923,38	1 455 693,00		25,00	
1714	692 913,97	1 455 624,82		25,00	
1713	692 907,22	1 455 589,72		25,00	
1712	692 878,89	1 455 582,01		25,00	
1711	692 853,05	1 455 599,10		25,00	
1710	692 824,67	1 455 589,30		25,00	
1709	692 828,29	1 455 568,51		25,00	
1708	692 853,87	1 455 538,99		25,00	
1707	692 875,72	1 455 524,05		25,00	
1706	692 882,80	1 455 486,65		25,00	
1705	692 880,27	1 455 449,36		25,00	
1704	692 865,62	1 455 420,64		25,00	
1703	692 839,45	1 455 421,17		25,00	

Раздел 2

Сведения о местоположении границ объекта					
1	2	3	4	5	6
1702	692 813,29	1 455 421,70	Картометрический метод	25,00	—
1701	692 800,52	1 455 405,81		25,00	
1700	692 796,61	1 455 393,01		25,00	
1699	692 820,68	1 455 388,39		25,00	
1698	692 844,83	1 455 387,90		25,00	
1697	692 862,09	1 455 376,77		25,00	
1696	692 860,39	1 455 360,65		25,00	
1695	692 852,17	1 455 326,72		25,00	
1694	692 851,56	1 455 321,47		25,00	
1693	692 869,32	1 455 303,21		25,00	
1692	692 868,03	1 455 284,94		25,00	
1691	692 866,51	1 455 263,14		25,00	
1690	692 880,27	1 455 246,29		25,00	
1689	692 902,69	1 455 260,35		25,00	
1688	692 921,17	1 455 278,63		25,00	
1687	692 943,23	1 455 274,04		25,00	
1686	692 942,90	1 455 257,47		25,00	
1685	692 946,47	1 455 234,60		25,00	
1684	692 952,26	1 455 222,06		25,00	
1683	692 992,76	1 455 233,67		25,00	
1682	693 029,44	1 455 255,74		25,00	
1681	693 055,65	1 455 263,43		25,00	
1680	693 100,13	1 455 266,75		25,00	
1679	693 154,59	1 455 271,87		25,00	
1678	693 221,22	1 455 280,90		25,00	
1677	693 257,27	1 455 271,89		25,00	
1676	693 282,99	1 455 248,58		25,00	
1675	693 278,46	1 455 223,80		25,00	
1674	693 261,87	1 455 199,27		25,00	
1673	693 235,38	1 455 194,11		25,00	
1672	693 219,03	1 455 171,12		25,00	
1671	693 212,42	1 455 142,24		25,00	
1670	693 220,14	1 455 125,51		25,00	
1669	693 233,86	1 455 106,58		25,00	
1668	693 259,07	1 455 106,44		25,00	
1667	693 288,77	1 455 134,49		25,00	
1666	693 327,14	1 455 139,95		25,00	
1665	693 348,98	1 455 125,00		25,00	
1664	693 378,92	1 455 111,96		25,00	
1663	693 382,37	1 455 082,88		25,00	
1662	693 385,90	1 455 057,95		25,00	
1661	693 399,54	1 455 034,89		25,00	
1660	693 401,06	1 455 009,99		25,00	
1659	693 398,47	1 454 981,03		25,00	
1658	693 396,00	1 454 958,29		25,00	
1657	693 412,18	1 454 962,10		25,00	
1656	693 418,60	1 454 980,63		25,00	
1655	693 425,00	1 454 999,15		25,00	
1654	693 429,27	1 455 011,49		25,00	
1653	693 451,61	1 455 023,65		25,00	
1652	693 471,62	1 455 020,99		25,00	
1651	693 489,82	1 455 018,57		25,00	
1650	693 521,07	1 455 021,31		25,00	
1649	693 548,64	1 455 040,18		25,00	
1648	693 571,14	1 455 058,38		25,00	

Раздел 2

Сведения о местоположении границ объекта					
1	2	3	4	5	6
1647	693 610,16	1 455 096,97	Картометрический метод	25,00	—
1646	693 644,38	1 455 096,28		25,00	
1645	693 674,56	1 455 095,68		25,00	
1644	693 701,49	1 455 118,15		25,00	
1643	693 729,69	1 455 133,95		25,00	
1642	693 761,81	1 455 129,15		25,00	
1641	693 781,64	1 455 114,25		25,00	
1640	693 797,33	1 455 093,21		25,00	
1639	693 817,21	1 455 080,39		25,00	
1638	693 833,56	1 455 092,49		25,00	
1637	693 858,12	1 455 112,72		25,00	
1636	693 891,06	1 455 149,35		25,00	
1635	693 911,93	1 455 186,24		25,00	
1634	693 930,74	1 455 221,09		25,00	
1633	693 953,33	1 455 243,42		25,00	
1632	693 971,81	1 455 261,70		25,00	
1631	693 998,39	1 455 267,71		25,00	
1630	694 020,49	1 455 279,38		25,00	
1629	694 064,72	1 455 276,42		25,00	
1628	694 104,81	1 455 267,32		25,00	
1627	694 140,88	1 455 258,31		25,00	
1626	694 171,35	1 455 248,08		25,00	
1625	694 195,22	1 455 238,03		25,00	
1624	694 225,00	1 455 225,50		25,00	
1623	694 250,74	1 455 214,67		25,00	
1622	694 293,17	1 455 222,10		25,00	
1621	694 317,69	1 455 240,27		25,00	
1620	694 350,54	1 455 262,85		25,00	
1619	694 378,87	1 455 265,18		25,00	
1618	694 406,82	1 455 267,48		25,00	
1617	694 446,62	1 455 243,89	25,00		
1616	694 474,42	1 455 224,69	25,00		
1615	694 478,07	1 455 205,97	25,00		
Вырез 1 из 1					
1954	691 588,33	1 457 560,77	Картометрический метод	25,00	—
1955	691 582,61	1 457 559,94		25,00	
1956	691 564,91	1 457 571,76		25,00	
1957	691 555,32	1 457 587,60		25,00	
1958	691 556,20	1 457 601,33		25,00	
1959	691 572,24	1 457 602,44		25,00	
1960	691 564,80	1 457 635,20		25,00	
1961	691 526,12	1 457 619,89		25,00	
1962	691 526,45	1 457 611,84		25,00	
1963	691 545,19	1 457 610,53		25,00	
1964	691 552,48	1 457 585,73		25,00	
1965	691 562,51	1 457 569,73		25,00	
1966	691 580,98	1 457 557,31		25,00	
1967	691 583,13	1 457 551,69		25,00	
1954	691 588,33	1 457 560,77	25,00		
Терзона Сп2(47)					
1954	691 588,33	1 457 560,77	Картометрический метод	25,00	—
1955	691 582,61	1 457 559,94		25,00	
1956	691 564,91	1 457 571,76		25,00	
1957	691 555,32	1 457 587,60		25,00	
1958	691 556,20	1 457 601,33		25,00	

Раздел 2

Сведения о местоположении границ объекта					
1	2	3	4	5	6
1959	691 572,24	1 457 602,44	Картометрический метод	25,00	—
1960	691 564,80	1 457 635,20		25,00	
1961	691 526,12	1 457 619,89		25,00	
1962	691 526,45	1 457 611,84		25,00	
1963	691 545,19	1 457 610,53		25,00	
1964	691 552,48	1 457 585,73		25,00	
1965	691 562,51	1 457 569,73		25,00	
1966	691 580,98	1 457 557,31		25,00	
1967	691 583,13	1 457 551,69		25,00	
1954	691 588,33	1 457 560,77		25,00	
Терзона Сп2(48)					
1968	687 008,36	1 452 661,31	Картометрический метод	25,00	—
1969	686 936,40	1 453 301,95		25,00	
1970	686 164,96	1 454 044,41		25,00	
1971	686 154,79	1 454 031,49		25,00	
1972	686 136,04	1 454 007,69		25,00	
1973	686 086,79	1 453 961,02		25,00	
1974	686 067,41	1 453 897,17		25,00	
1975	686 071,51	1 453 799,69		25,00	
1976	686 161,70	1 453 677,71		25,00	
1977	686 211,49	1 453 650,67		25,00	
1978	686 287,17	1 453 709,69		25,00	
1979	686 417,69	1 453 727,38		25,00	
1980	686 444,65	1 453 694,37		25,00	
1981	686 453,89	1 453 564,27		25,00	
1982	686 443,29	1 453 477,20		25,00	
1983	686 455,46	1 453 414,87		25,00	
1984	686 510,86	1 453 366,11		25,00	
1985	686 532,00	1 453 375,97		25,00	
1986	686 557,37	1 453 411,99		25,00	
1987	686 600,63	1 453 356,33		25,00	
1988	686 635,43	1 453 321,12		25,00	
1989	686 656,81	1 453 255,74		25,00	
1990	686 703,79	1 453 187,81		25,00	
1991	686 704,63	1 453 130,96		25,00	
1992	686 709,33	1 453 069,98		25,00	
1993	686 728,12	1 453 022,91		25,00	
1994	686 932,21	1 452 773,22		25,00	
1995	686 928,43	1 452 681,96		25,00	
1968	687 008,36	1 452 661,31		25,00	
Терзона Сп2(49)					
1996	671 126,46	1 455 159,02	Картометрический метод	25,00	—
1997	671 128,38	1 455 160,88		25,00	
1998	671 127,49	1 455 163,05		25,00	
1999	671 119,56	1 455 199,28		25,00	
2000	671 044,74	1 455 281,38		25,00	
2001	670 992,49	1 455 265,70		25,00	
2002	670 983,12	1 455 274,05		25,00	
2003	670 926,17	1 455 271,64		25,00	
2004	670 829,41	1 455 357,28		25,00	
2005	670 779,52	1 455 390,28		25,00	
2006	670 760,72	1 455 415,88		25,00	
2007	670 727,10	1 455 427,41		25,00	
2008	670 687,91	1 455 428,93		25,00	
2009	670 618,67	1 455 420,72		25,00	

Раздел 2

Сведения о местоположении границ объекта					
1	2	3	4	5	6
2010	670 515,25	1 455 439,35	Картометрический метод	25,00	—
2011	670 486,34	1 455 496,12		25,00	
2012	670 371,04	1 455 516,24		25,00	
2013	670 362,94	1 455 529,07		25,00	
2014	670 338,92	1 455 540,45		25,00	
2015	670 333,51	1 455 546,44		25,00	
2016	670 327,62	1 455 553,73		25,00	
2017	670 288,76	1 455 549,84		25,00	
2018	670 244,55	1 455 556,34		25,00	
2019	670 181,35	1 455 550,34		25,00	
2020	670 141,84	1 455 550,46		25,00	
2021	670 126,17	1 455 500,35		25,00	
2022	670 129,94	1 455 487,04		25,00	
2023	670 103,60	1 455 430,55		25,00	
2024	670 101,37	1 455 425,78		25,00	
2025	670 133,13	1 455 403,77		25,00	
2026	670 146,62	1 455 365,15		25,00	
2027	670 140,61	1 455 345,25		25,00	
2028	670 111,17	1 455 311,30		25,00	
2029	670 093,82	1 455 289,18		25,00	
2030	670 063,71	1 455 257,54		25,00	
2031	670 009,88	1 455 227,21		25,00	
2032	670 008,17	1 455 226,25		25,00	
2033	669 987,91	1 455 212,99		25,00	
2034	669 981,22	1 455 196,14		25,00	
2035	669 984,98	1 455 168,39		25,00	
2036	669 988,69	1 455 138,60		25,00	
2037	669 999,59	1 455 127,06		25,00	
2038	670 027,14	1 455 078,97		25,00	
2039	670 029,12	1 455 052,74		25,00	
2040	670 032,71	1 455 035,57		25,00	
2041	670 098,56	1 454 979,71		25,00	
2042	670 140,86	1 454 963,84		25,00	
2043	670 193,52	1 454 971,36		25,00	
2044	670 307,55	1 454 948,23		25,00	
2045	670 398,98	1 454 921,52		25,00	
2046	670 411,92	1 454 918,40		25,00	
2047	670 412,86	1 454 916,56		25,00	
2048	670 413,97	1 454 918,21		25,00	
2049	670 418,91	1 454 922,54		25,00	
2050	670 420,98	1 454 924,30		25,00	
2051	670 425,34	1 454 928,02		25,00	
2052	670 430,33	1 454 932,92		25,00	
2053	670 432,82	1 454 935,37		25,00	
2054	670 437,53	1 454 944,17		25,00	
2055	670 442,70	1 454 953,90		25,00	
2056	670 444,90	1 454 956,56		25,00	
2057	670 446,32	1 454 958,25		25,00	
2058	670 448,76	1 454 959,89		25,00	
2059	670 459,13	1 454 964,11		25,00	
2060	670 461,06	1 454 964,92		25,00	
2061	670 467,37	1 454 967,56		25,00	
2062	670 469,79	1 454 968,75		25,00	
2063	670 472,17	1 454 969,93		25,00	
2064	670 479,29	1 454 969,94		25,00	

Раздел 2

Сведения о местоположении границ объекта					
1	2	3	4	5	6
2065	670 483,45	1 454 971,35	Картометрический метод	25,00	—
2066	670 485,06	1 454 972,77		25,00	
2067	670 488,60	1 454 978,40		25,00	
2068	670 492,76	1 454 981,51		25,00	
2069	670 494,88	1 454 982,43		25,00	
2070	670 496,98	1 454 983,34		25,00	
2071	670 501,19	1 454 983,98		25,00	
2072	670 505,43	1 454 985,97		25,00	
2073	670 512,23	1 454 991,30		25,00	
2074	670 513,63	1 454 993,25		25,00	
2075	670 517,21	1 454 998,20		25,00	
2076	670 518,65	1 455 006,11		25,00	
2077	670 518,02	1 455 015,82		25,00	
2078	670 517,12	1 455 023,38		25,00	
2079	670 516,92	1 455 027,68		25,00	
2080	670 516,70	1 455 032,26		25,00	
2081	670 519,60	1 455 044,27		25,00	
2082	670 525,22	1 455 053,91		25,00	
2083	670 529,14	1 455 061,52		25,00	
2084	670 533,75	1 455 066,97		25,00	
2085	670 540,18	1 455 071,40		25,00	
2086	670 543,68	1 455 073,55		25,00	
2087	670 547,09	1 455 075,64		25,00	
2088	670 551,56	1 455 079,87		25,00	
2089	670 552,75	1 455 084,18		25,00	
2090	670 554,54	1 455 085,83		25,00	
2091	670 556,36	1 455 086,22		25,00	
2092	670 564,45	1 455 086,56		25,00	
2093	670 568,62	1 455 087,48		25,00	
2094	670 570,26	1 455 088,61		25,00	
2095	670 575,20	1 455 094,57		25,00	
2096	670 577,63	1 455 097,65		25,00	
2097	670 580,04	1 455 100,71		25,00	
2098	670 584,93	1 455 107,65		25,00	
2099	670 590,72	1 455 114,28		25,00	
2100	670 595,19	1 455 121,94		25,00	
2101	670 599,03	1 455 125,91		25,00	
2102	670 599,72	1 455 126,62		25,00	
2103	670 600,09	1 455 126,84		25,00	
2104	670 602,73	1 455 128,52		25,00	
2105	670 613,65	1 455 132,18		25,00	
2106	670 617,99	1 455 132,89		25,00	
2107	670 623,35	1 455 133,77		25,00	
2108	670 630,68	1 455 133,56		25,00	
2109	670 634,48	1 455 133,42		25,00	
2110	670 638,17	1 455 133,28		25,00	
2111	670 646,29	1 455 131,72		25,00	
2112	670 647,89	1 455 131,41		25,00	
2113	670 652,34	1 455 129,87		25,00	
2114	670 656,79	1 455 128,32		25,00	
2115	670 660,42	1 455 125,46		25,00	
2116	670 666,84	1 455 124,58		25,00	
2117	670 672,93	1 455 123,89		25,00	
2118	670 680,18	1 455 123,65		25,00	
2119	670 687,36	1 455 123,42		25,00	

Раздел 2

Сведения о местоположении границ объекта					
1	2	3	4	5	6
2120	670 695,96	1 455 122,45	Картометрический метод	25,00	—
2121	670 703,23	1 455 121,02		25,00	
2122	670 709,93	1 455 119,06		25,00	
2123	670 710,97	1 455 116,95		25,00	
2124	670 711,94	1 455 114,98		25,00	
2125	670 715,05	1 455 112,93		25,00	
2126	670 717,27	1 455 110,71		25,00	
2127	670 720,90	1 455 109,73		25,00	
2128	670 721,66	1 455 109,94		25,00	
2129	670 723,06	1 455 110,35		25,00	
2130	670 726,44	1 455 111,72		25,00	
2131	670 730,21	1 455 116,09		25,00	
2132	670 735,43	1 455 116,90		25,00	
2133	670 738,53	1 455 116,09		25,00	
2134	670 746,77	1 455 110,55		25,00	
2135	670 757,42	1 455 104,08		25,00	
2136	670 770,02	1 455 097,48		25,00	
2137	670 773,33	1 455 095,55		25,00	
2138	670 782,57	1 455 090,16		25,00	
2139	670 792,67	1 455 085,70		25,00	
2140	670 798,56	1 455 084,21		25,00	
2141	670 818,62	1 455 083,48		25,00	
2142	670 836,86	1 455 084,40		25,00	
2143	670 837,97	1 455 084,46		25,00	
2144	670 859,08	1 455 085,92		25,00	
2145	670 880,58	1 455 087,06		25,00	
2146	670 889,45	1 455 087,79		25,00	
2147	670 900,26	1 455 088,69		25,00	
2148	670 917,60	1 455 090,95		25,00	
2149	670 933,57	1 455 094,12		25,00	
2150	670 950,80	1 455 097,28		25,00	
2151	670 953,37	1 455 097,73		25,00	
2152	670 969,35	1 455 100,52		25,00	
2153	670 985,91	1 455 107,31		25,00	
2154	670 994,56	1 455 110,55		25,00	
2155	671 000,73	1 455 112,86		25,00	
2156	671 009,35	1 455 115,69		25,00	
2157	671 015,03	1 455 117,55		25,00	
2158	671 030,57	1 455 122,70		25,00	
2159	671 049,31	1 455 128,93		25,00	
2160	671 054,71	1 455 130,76		25,00	
2161	671 060,28	1 455 132,66		25,00	
2162	671 062,11	1 455 133,11		25,00	
2163	671 067,11	1 455 134,33		25,00	
2164	671 073,97	1 455 136,65		25,00	
2165	671 081,17	1 455 138,05		25,00	
2166	671 087,31	1 455 138,20		25,00	
2167	671 091,72	1 455 138,03		25,00	
2168	671 095,82	1 455 138,45		25,00	
2169	671 096,33	1 455 138,49		25,00	
2170	671 100,32	1 455 138,85		25,00	
2171	671 108,10	1 455 141,62		25,00	
2172	671 117,30	1 455 146,86		25,00	
2173	671 121,91	1 455 153,61		25,00	
2174	671 123,37	1 455 157,35		25,00	

Раздел 2

Сведения о местоположении границ объекта					
1	2	3	4	5	6
2175	671 124,52	1 455 157,93	Картометрический метод	25,00	—
2176	671 124,88	1 455 158,11		25,00	
1996	671 126,46	1 455 159,02		25,00	
Терзона Сп2(50)					
2177	670 861,41	1 452 977,71	Картометрический метод	25,00	—
2253	670 854,75	1 452 971,19		25,00	
2252	670 848,99	1 452 965,38		25,00	
2251	670 841,35	1 452 963,00		25,00	
2250	670 827,17	1 452 960,61		25,00	
2249	670 814,42	1 452 960,40		25,00	
2248	670 808,84	1 452 962,36		25,00	
2247	670 806,67	1 452 963,78		25,00	
2246	670 803,95	1 452 966,34		25,00	
2245	670 802,85	1 452 968,96		25,00	
2244	670 802,62	1 452 970,42		25,00	
2243	670 798,39	1 452 969,27		25,00	
2242	670 783,70	1 452 970,40		25,00	
2241	670 777,34	1 452 969,28		25,00	
2240	670 766,21	1 452 964,17		25,00	
2239	670 752,25	1 452 949,85		25,00	
2238	670 759,51	1 452 931,13		25,00	
2237	670 761,33	1 452 922,90		25,00	
2236	670 763,04	1 452 913,04		25,00	
2235	670 763,20	1 452 907,42		25,00	
2234	670 761,18	1 452 900,91		25,00	
2233	670 756,82	1 452 894,60		25,00	
2232	670 750,31	1 452 888,78		25,00	
2231	670 742,62	1 452 884,91		25,00	
2230	670 723,01	1 452 880,77		25,00	
2229	670 713,12	1 452 879,69		25,00	
2228	670 692,17	1 452 875,56		25,00	
2227	670 685,89	1 452 873,39		25,00	
2226	670 649,27	1 452 865,83		25,00	
2225	670 648,44	1 452 864,30		25,00	
2224	670 611,23	1 452 843,44		25,00	
2223	670 443,59	1 452 954,92		25,00	
2222	670 444,32	1 452 957,30		25,00	
2221	670 445,93	1 452 962,32		25,00	
2220	670 447,56	1 452 967,99		25,00	
2219	670 448,28	1 452 971,93		25,00	
2218	670 448,14	1 452 976,97		25,00	
2217	670 446,75	1 452 986,21		25,00	
2216	670 444,08	1 452 997,66		25,00	
2215	670 440,03	1 453 005,40		25,00	
2214	670 436,19	1 453 011,60		25,00	
2213	670 431,85	1 453 015,18		25,00	
2212	670 428,48	1 453 017,07		25,00	
2211	670 524,84	1 453 067,70		25,00	
2210	670 537,61	1 453 067,05		25,00	
2209	670 542,46	1 453 065,87		25,00	
2208	670 544,62	1 453 076,26		25,00	
2207	670 548,43	1 453 085,16		25,00	
2206	670 549,47	1 453 088,59		25,00	
2205	670 549,41	1 453 091,61		25,00	
2204	670 556,18	1 453 097,78		25,00	

Раздел 2

Сведения о местоположении границ объекта					
1	2	3	4	5	6
2203	670 567,34	1 453 099,43	Картометрический метод	25,00	—
2202	670 604,96	1 453 123,99		25,00	
2201	670 616,37	1 453 097,77		25,00	
2200	670 630,46	1 453 108,64		25,00	
2199	670 660,37	1 453 135,31		25,00	
2198	670 686,72	1 453 163,56		25,00	
2197	670 693,68	1 453 174,95		25,00	
2196	670 696,17	1 453 182,80		25,00	
2195	670 695,16	1 453 189,19		25,00	
2194	670 717,71	1 453 205,46		25,00	
2193	670 721,48	1 453 207,20		25,00	
2192	670 789,81	1 453 219,55		25,00	
2191	670 807,28	1 453 220,66		25,00	
2190	670 819,86	1 453 219,22		25,00	
2189	670 830,03	1 453 214,07		25,00	
2188	670 835,30	1 453 205,81		25,00	
2187	670 844,16	1 453 178,67		25,00	
2186	670 844,30	1 453 170,92		25,00	
2185	670 842,79	1 453 162,77		25,00	
2184	670 811,80	1 453 076,27		25,00	
2183	670 813,67	1 453 072,78		25,00	
2182	670 813,10	1 453 070,09		25,00	
2181	670 805,38	1 453 052,17		25,00	
2180	670 837,26	1 453 027,75		25,00	
2179	670 840,73	1 453 021,70		25,00	
2178	670 845,09	1 453 000,72		25,00	
2177	670 861,41	1 452 977,71		25,00	
Вырез 1 из 1					
2254	670 803,16	1 453 115,20	Картометрический метод	25,00	—
2255	670 793,65	1 453 122,95		25,00	
2256	670 788,96	1 453 116,82		25,00	
2257	670 798,44	1 453 109,11		25,00	
2254	670 803,16	1 453 115,20		25,00	
Терзона Сп2(51)					
2254	670 803,16	1 453 115,20	Картометрический метод	25,00	—
2255	670 793,65	1 453 122,95		25,00	
2256	670 788,96	1 453 116,82		25,00	
2257	670 798,44	1 453 109,11		25,00	
2254	670 803,16	1 453 115,20		25,00	
Терзона Сп2(52)					
2258	677 618,02	1 452 196,91	Картометрический метод	25,00	—
3079	677 598,09	1 452 150,92		25,00	
3078	677 583,96	1 452 113,87		25,00	
3077	677 569,98	1 452 086,98		25,00	
3076	677 533,40	1 452 059,33		25,00	
3075	677 471,08	1 452 046,76		25,00	
3074	677 419,06	1 452 041,93		25,00	
3073	677 361,32	1 452 033,81		25,00	
3072	677 319,53	1 452 033,34		25,00	
3071	677 277,79	1 452 036,26		25,00	
3070	677 255,25	1 452 040,00		25,00	
3069	677 222,49	1 452 039,39		25,00	
3068	677 193,18	1 452 043,24		25,00	
3067	677 154,67	1 452 035,94		25,00	
3066	677 117,28	1 452 028,62		25,00	

Раздел 2

Сведения о местоположении границ объекта					
1	2	3	4	5	6
3065	677 050,29	1 452 005,96	Картометрический метод	25,00	—
3064	677 008,21	1 451 991,40		25,00	
3063	676 984,29	1 451 984,58		25,00	
3062	676 960,34	1 451 975,55		25,00	
3061	676 938,53	1 451 962,60		25,00	
3060	676 922,76	1 451 945,68		25,00	
3059	676 911,40	1 451 927,59		25,00	
3058	676 900,13	1 451 915,59		25,00	
3057	676 885,69	1 451 912,48		25,00	
3056	676 873,62	1 451 919,33		25,00	
3055	676 861,50	1 451 923,95		25,00	
3054	676 850,46	1 451 925,78		25,00	
3053	676 845,69	1 451 939,15		25,00	
3052	676 845,99	1 451 958,53		25,00	
3051	676 842,39	1 451 976,30		25,00	
3050	676 834,74	1 451 982,51		25,00	
3049	676 825,24	1 451 977,13		25,00	
3048	676 813,48	1 451 969,00		25,00	
3047	676 792,89	1 451 962,69		25,00	
3046	676 764,06	1 451 960,37		25,00	
3045	676 727,47	1 451 957,63		25,00	
3044	676 700,83	1 451 954,17		25,00	
3043	676 688,62	1 451 952,15		25,00	
3042	676 668,00	1 451 943,61		25,00	
3041	676 658,53	1 451 940,44		25,00	
3040	676 640,64	1 451 929,64		25,00	
3039	676 622,86	1 451 925,49		25,00	
3038	676 605,70	1 451 926,32		25,00	
3037	676 581,92	1 451 928,36		25,00	
3036	676 561,93	1 451 924,79		25,00	
3035	676 548,62	1 451 923,89		25,00	
3034	676 535,41	1 451 928,53		25,00	
3033	676 522,37	1 451 944,25		25,00	
3032	676 501,05	1 451 962,30		25,00	
3031	676 480,75	1 451 974,25		25,00	
3030	676 463,10	1 451 978,41		25,00	
3029	676 442,05	1 451 978,18		25,00	
3028	676 414,81	1 451 971,42		25,00	
3027	676 383,71	1 451 965,82		25,00	
3026	676 358,15	1 451 960,68		25,00	
3025	676 329,91	1 451 960,02		25,00	
3024	676 313,99	1 451 969,13		25,00	
3023	676 297,02	1 451 982,14		25,00	
3022	676 289,07	1 451 983,80		25,00	
3021	676 282,91	1 451 985,08		25,00	
3020	676 270,97	1 451 980,33		25,00	
3019	676 262,01	1 451 974,38		25,00	
3018	676 263,54	1 451 966,05		25,00	
3017	676 271,60	1 451 949,87		25,00	
3016	676 276,85	1 451 931,51		25,00	
3015	676 278,20	1 451 912,11		25,00	
3014	676 280,59	1 451 887,70		25,00	
3013	676 272,69	1 451 872,52		25,00	
3012	676 253,90	1 451 853,01		25,00	
3011	676 227,25	1 451 837,59		25,00	

Раздел 2

Сведения о местоположении границ объекта					
1	2	3	4	5	6
3010	676 203,49	1 451 837,97	Картометрический метод	25,00	—
3009	676 166,60	1 451 842,51		25,00	
3008	676 136,34	1 451 849,59		25,00	
3007	676 099,53	1 451 859,41		25,00	
3006	676 077,49	1 451 884,84		25,00	
3005	676 051,74	1 451 926,17		25,00	
3004	676 038,74	1 451 965,90		25,00	
3003	676 034,05	1 451 984,03		25,00	
3002	676 030,33	1 452 000,74		25,00	
3001	676 023,42	1 452 022,63		25,00	
3000	676 012,01	1 452 047,31		25,00	
2999	675 994,15	1 452 065,73		25,00	
2998	675 980,80	1 452 082,28		25,00	
2997	675 973,77	1 452 096,00		25,00	
2996	675 973,14	1 452 114,15		25,00	
2995	675 983,32	1 452 126,69		25,00	
2994	675 993,63	1 452 147,40		25,00	
2993	676 004,02	1 452 173,55		25,00	
2992	676 004,37	1 452 195,32		25,00	
2991	675 999,18	1 452 211,74		25,00	
2990	675 985,93	1 452 234,63		25,00	
2989	675 969,95	1 452 256,66		25,00	
2988	675 953,88	1 452 273,24		25,00	
2987	675 939,63	1 452 290,71		25,00	
2986	675 931,72	1 452 306,26		25,00	
2985	675 916,57	1 452 324,65		25,00	
2984	675 900,56	1 452 344,85		25,00	
2983	675 895,74	1 452 345,99		25,00	
2982	675 879,77	1 452 349,72		25,00	
2981	675 862,88	1 452 341,60		25,00	
2980	675 841,56	1 452 331,35		25,00	
2979	675 822,72	1 452 321,69		25,00	
2978	675 812,52	1 452 315,00		25,00	
2977	675 805,11	1 452 310,13		25,00	
2976	675 796,20	1 452 297,83		25,00	
2975	675 786,01	1 452 283,05		25,00	
2974	675 771,53	1 452 273,32		25,00	
2973	675 754,09	1 452 272,96		25,00	
2972	675 731,14	1 452 278,31		25,00	
2971	675 707,68	1 452 281,36		25,00	
2970	675 703,81	1 452 281,86		25,00	
2969	675 686,25	1 452 274,03		25,00	
2968	675 666,79	1 452 263,76		25,00	
2967	675 647,94	1 452 252,86		25,00	
2966	675 641,62	1 452 248,72		25,00	
2965	675 626,56	1 452 238,87		25,00	
2964	675 605,28	1 452 231,74		25,00	
2963	675 592,74	1 452 226,33		25,00	
2962	675 585,79	1 452 219,59		25,00	
2961	675 585,68	1 452 212,74		25,00	
2960	675 593,65	1 452 205,15		25,00	
2959	675 609,01	1 452 192,45		25,00	
2958	675 620,62	1 452 178,57		25,00	
2957	675 624,84	1 452 169,17		25,00	
2956	675 635,19	1 452 154,69		25,00	

Раздел 2

Сведения о местоположении границ объекта					
1	2	3	4	5	6
2955	675 649,45	1 452 150,73	Картометрический метод	25,00	—
2954	675 664,98	1 452 148,61		25,00	
2953	675 686,82	1 452 152,63		25,00	
2952	675 703,61	1 452 151,12		25,00	
2951	675 712,20	1 452 142,88		25,00	
2950	675 714,53	1 452 132,27		25,00	
2949	675 714,94	1 452 119,19		25,00	
2948	675 706,70	1 452 109,36		25,00	
2947	675 700,26	1 452 096,39		25,00	
2946	675 698,77	1 452 080,85		25,00	
2945	675 704,23	1 452 071,42		25,00	
2944	675 718,33	1 452 057,50		25,00	
2943	675 734,41	1 452 051,02		25,00	
2942	675 750,40	1 452 038,95		25,00	
2941	675 764,56	1 452 028,75		25,00	
2940	675 773,09	1 452 016,17		25,00	
2939	675 776,07	1 452 008,03		25,00	
2938	675 797,51	1 451 986,52		25,00	
2937	675 820,81	1 451 963,12		25,00	
2936	675 837,37	1 451 947,92		25,00	
2935	675 844,21	1 451 947,19		25,00	
2934	675 851,70	1 451 948,31		25,00	
2933	675 863,56	1 451 950,00		25,00	
2932	675 874,87	1 451 957,29		25,00	
2931	675 890,60	1 451 967,62		25,00	
2930	675 910,60	1 451 972,91		25,00	
2929	675 929,84	1 451 968,87		25,00	
2928	675 946,55	1 451 962,38		25,00	
2927	675 960,71	1 451 952,82		25,00	
2926	675 965,14	1 451 917,89		25,00	
2925	675 963,13	1 451 907,96		25,00	
2924	675 951,85	1 451 903,78		25,00	
2923	675 939,97	1 451 900,23		25,00	
2922	675 931,10	1 451 890,41		25,00	
2921	675 919,74	1 451 880,63		25,00	
2920	675 910,92	1 451 874,54		25,00	
2919	675 898,87	1 451 860,42		25,00	
2918	675 892,65	1 451 834,91		25,00	
2917	675 892,22	1 451 833,13		25,00	
2916	675 884,98	1 451 808,96		25,00	
2915	675 880,85	1 451 783,50		25,00	
2914	675 873,13	1 451 767,43		25,00	
2913	675 860,88	1 451 740,86		25,00	
2912	675 851,80	1 451 717,97		25,00	
2911	675 843,37	1 451 696,93		25,00	
2910	675 836,16	1 451 673,39		25,00	
2909	675 836,81	1 451 643,42		25,00	
2908	675 836,88	1 451 640,38		25,00	
2907	675 843,38	1 451 618,48		25,00	
2906	675 855,42	1 451 592,15		25,00	
2905	675 864,50	1 451 575,81		25,00	
2904	675 882,79	1 451 551,25		25,00	
2903	675 899,38	1 451 537,29		25,00	
2902	675 912,09	1 451 514,67		25,00	
2901	675 921,20	1 451 499,59		25,00	

Раздел 2

Сведения о местоположении границ объекта					
1	2	3	4	5	6
2900	675 929,10	1 451 487,64	Картометрический метод	25,00	—
2899	675 940,66	1 451 471,27		25,00	
2898	675 958,58	1 451 462,27		25,00	
2897	675 969,08	1 451 456,51		25,00	
2896	675 975,82	1 451 449,55		25,00	
2895	675 975,05	1 451 440,84		25,00	
2894	675 972,98	1 451 427,80		25,00	
2893	675 975,29	1 451 415,93		25,00	
2892	675 981,35	1 451 405,88		25,00	
2891	675 979,92	1 451 394,07		25,00	
2890	675 979,12	1 451 382,88		25,00	
2889	675 969,55	1 451 368,08		25,00	
2888	675 966,10	1 451 346,98		25,00	
2887	675 959,00	1 451 330,90		25,00	
2886	675 945,18	1 451 323,02		25,00	
2885	675 931,35	1 451 314,53		25,00	
2884	675 924,35	1 451 305,30		25,00	
2883	675 923,77	1 451 301,97		25,00	
2882	675 922,30	1 451 293,51		25,00	
2881	675 915,94	1 451 284,89		25,00	
2880	675 907,02	1 451 272,58		25,00	
2879	675 903,07	1 451 258,32		25,00	
2878	675 902,82	1 451 242,76		25,00	
2877	675 896,98	1 451 227,29		25,00	
2876	675 889,30	1 451 214,34		25,00	
2875	675 875,43	1 451 203,34		25,00	
2874	675 867,77	1 451 191,64		25,00	
2873	675 867,57	1 451 179,19		25,00	
2872	675 866,10	1 451 164,27		25,00	
2871	675 859,61	1 451 148,19		25,00	
2870	675 853,89	1 451 131,28		25,00	
2869	675 860,59	1 451 121,84		25,00	
2868	675 872,33	1 451 116,67		25,00	
2867	675 892,85	1 451 114,47		25,00	
2866	675 909,57	1 451 109,23		25,00	
2865	675 936,27	1 451 104,46		25,00	
2864	675 948,87	1 451 092,19		25,00	
2863	675 962,88	1 451 079,24		25,00	
2862	675 989,00	1 451 075,09		25,00	
2861	676 016,54	1 451 066,44		25,00	
2860	676 043,28	1 451 054,79		25,00	
2859	676 070,17	1 451 052,12		25,00	
2858	676 097,73	1 451 044,95		25,00	
2857	676 107,99	1 451 031,33		25,00	
2856	676 112,76	1 451 001,33		25,00	
2855	676 113,14	1 450 978,14		25,00	
2854	676 111,37	1 450 960,96		25,00	
2853	676 102,87	1 450 943,90		25,00	
2852	676 091,54	1 450 937,33		25,00	
2851	676 078,70	1 450 929,31		25,00	
2850	676 074,14	1 450 924,90		25,00	
2849	676 083,10	1 450 923,25		25,00	
2848	676 092,07	1 450 923,11		25,00	
2847	676 095,70	1 450 916,32		25,00	
2846	676 091,82	1 450 907,41		25,00	

Раздел 2

Сведения о местоположении границ объекта					
1	2	3	4	5	6
2845	676 080,95	1 450 882,15	Картометрический метод	25,00	—
2844	676 073,27	1 450 869,55		25,00	
2843	676 056,79	1 450 867,57		25,00	
2842	676 037,24	1 450 861,90		25,00	
2841	676 013,19	1 450 854,05		25,00	
2840	675 981,86	1 450 859,78		25,00	
2839	675 933,38	1 450 868,77		25,00	
2838	675 892,53	1 450 887,36		25,00	
2837	675 869,14	1 450 921,40		25,00	
2836	675 843,33	1 450 944,99		25,00	
2835	675 829,20	1 450 950,45		25,00	
2834	675 818,60	1 450 942,39		25,00	
2833	675 819,13	1 450 928,17		25,00	
2832	675 829,32	1 450 910,81		25,00	
2831	675 831,29	1 450 893,57		25,00	
2830	675 820,66	1 450 883,27		25,00	
2829	675 805,62	1 450 878,26		25,00	
2828	675 800,96	1 450 867,87		25,00	
2827	675 806,73	1 450 853,56		25,00	
2826	675 821,51	1 450 842,11		25,00	
2825	675 829,48	1 450 826,28		25,00	
2824	675 839,80	1 450 816,39		25,00	
2823	675 859,98	1 450 815,33		25,00	
2822	675 877,20	1 450 816,55		25,00	
2821	675 886,13	1 450 813,41		25,00	
2820	675 906,34	1 450 813,85		25,00	
2819	675 923,63	1 450 819,55		25,00	
2818	675 934,85	1 450 819,38		25,00	
2817	675 941,48	1 450 813,29		25,00	
2816	675 950,98	1 450 798,93		25,00	
2815	675 960,67	1 450 797,28		25,00	
2814	675 970,45	1 450 800,11		25,00	
2813	675 978,89	1 450 814,19		25,00	
2812	675 990,35	1 450 828,97		25,00	
2811	676 006,04	1 450 827,97		25,00	
2810	676 032,76	1 450 814,84		25,00	
2809	676 058,09	1 450 808,46		25,00	
2808	676 082,84	1 450 812,55		25,00	
2807	676 095,80	1 450 827,31		25,00	
2806	676 099,89	1 450 849,69		25,00	
2805	676 114,34	1 450 864,42		25,00	
2804	676 127,05	1 450 864,22		25,00	
2803	676 133,12	1 450 869,36		25,00	
2802	676 148,11	1 450 872,11		25,00	
2801	676 160,78	1 450 868,92		25,00	
2800	676 177,65	1 450 847,71		25,00	
2799	676 201,88	1 450 818,90		25,00	
2798	676 212,04	1 450 799,29		25,00	
2797	676 216,30	1 450 784,27		25,00	
2796	676 227,98	1 450 766,13		25,00	
2795	676 242,65	1 450 747,95		25,00	
2794	676 269,19	1 450 722,85		25,00	
2793	676 295,68	1 450 695,49		25,00	
2792	676 311,76	1 450 671,31		25,00	
2791	676 321,99	1 450 656,18		25,00	

Раздел 2

Сведения о местоположении границ объекта					
1	2	3	4	5	6
2790	676 332,40	1 450 652,28	Картометрический метод	25,00	—
2789	676 336,77	1 450 644,73		25,00	
2788	676 346,23	1 450 628,13		25,00	
2787	676 352,04	1 450 616,81		25,00	
2786	676 346,74	1 450 612,41		25,00	
2785	676 335,49	1 450 611,09		25,00	
2784	676 332,33	1 450 599,92		25,00	
2783	676 328,19	1 450 574,55		25,00	
2782	676 326,08	1 450 536,43		25,00	
2781	676 320,56	1 450 517,82		25,00	
2780	676 310,55	1 450 500,03		25,00	
2779	676 313,34	1 450 487,26		25,00	
2778	676 317,58	1 450 471,49		25,00	
2777	676 309,12	1 450 456,67		25,00	
2776	676 312,22	1 450 416,22		25,00	
2775	676 305,49	1 450 369,20		25,00	
2774	676 300,37	1 450 328,89		25,00	
2773	676 291,00	1 450 303,61		25,00	
2772	676 284,11	1 450 293,62		25,00	
2771	676 275,68	1 450 281,41		25,00	
2770	676 254,98	1 450 248,82		25,00	
2769	676 238,02	1 450 217,67		25,00	
2768	676 218,86	1 450 188,05		25,00	
2767	676 209,47	1 450 162,02		25,00	
2766	676 192,67	1 450 139,84		25,00	
2765	676 175,98	1 450 125,90		25,00	
2764	676 169,09	1 450 115,53		25,00	
2763	676 169,49	1 450 108,45		25,00	
2762	676 128,94	1 450 087,97		25,00	
2761	676 040,91	1 450 071,63		25,00	
2760	675 885,35	1 450 304,94		25,00	
2759	675 842,63	1 450 428,39		25,00	
2758	675 720,25	1 450 661,42		25,00	
2757	675 685,61	1 450 744,36		25,00	
2756	675 586,11	1 450 965,71		25,00	
2755	675 571,38	1 450 997,64		25,00	
2754	675 473,99	1 451 100,77		25,00	
2753	675 432,77	1 451 061,40		25,00	
2752	675 398,05	1 451 091,37		25,00	
2751	675 379,50	1 451 115,13		25,00	
2750	675 343,69	1 451 170,92		25,00	
2749	675 249,89	1 451 224,74		25,00	
2748	675 218,92	1 451 266,79		25,00	
2747	675 192,69	1 451 357,35		25,00	
2746	675 182,47	1 451 414,68		25,00	
2745	675 109,40	1 451 433,76		25,00	
2744	675 096,86	1 451 444,23		25,00	
2743	674 901,90	1 451 396,95		25,00	
2742	674 075,56	1 451 196,57		25,00	
2741	673 323,26	1 451 348,09		25,00	
2740	673 148,07	1 451 256,01		25,00	
2739	672 820,48	1 451 101,11		25,00	
2738	672 424,47	1 451 050,87		25,00	
2737	672 313,94	1 451 024,94		25,00	
2736	672 039,77	1 451 040,49		25,00	

Раздел 2

Сведения о местоположении границ объекта					
1	2	3	4	5	6
2735	671 696,56	1 451 256,17	Картометрический метод	25,00	—
2734	671 293,11	1 451 764,40		25,00	
2733	671 286,77	1 451 770,40		25,00	
2732	670 680,13	1 451 402,82		25,00	
2731	670 564,41	1 451 335,67		25,00	
2730	670 230,12	1 451 378,69		25,00	
2729	669 863,75	1 451 369,48		25,00	
2728	669 754,61	1 451 395,70		25,00	
2727	669 725,18	1 451 453,83		25,00	
2726	669 700,44	1 451 548,31		25,00	
2725	669 673,89	1 451 636,65		25,00	
2724	669 676,86	1 451 646,42		25,00	
2723	669 658,04	1 451 706,59		25,00	
2722	669 653,23	1 451 758,41		25,00	
2721	669 635,97	1 451 818,69		25,00	
2720	669 593,23	1 451 983,10		25,00	
2719	669 561,50	1 452 108,90		25,00	
2718	669 553,77	1 452 146,24		25,00	
2717	669 563,26	1 452 121,58		25,00	
2716	669 577,57	1 452 111,14		25,00	
2715	669 581,91	1 452 110,49		25,00	
2714	669 589,54	1 452 111,03		25,00	
2713	669 598,72	1 452 111,81		25,00	
2712	669 636,38	1 452 114,64		25,00	
2711	669 645,20	1 452 115,17		25,00	
2710	669 654,59	1 452 112,11		25,00	
2709	669 665,61	1 452 105,44		25,00	
2708	669 690,11	1 452 085,10		25,00	
2707	669 707,51	1 452 069,73		25,00	
2706	669 746,74	1 452 047,55		25,00	
2705	669 796,29	1 452 010,36		25,00	
2704	669 816,79	1 451 993,18		25,00	
2703	670 188,35	1 451 988,54		25,00	
2702	670 202,63	1 451 987,83		25,00	
2701	670 204,91	1 451 987,41		25,00	
2700	670 209,58	1 451 987,49		25,00	
2699	670 216,06	1 451 989,77		25,00	
2698	670 222,62	1 451 993,32		25,00	
2697	670 226,69	1 451 997,30		25,00	
2696	670 237,01	1 452 012,71		25,00	
2695	670 274,89	1 452 049,83		25,00	
2694	670 286,22	1 452 063,36		25,00	
2693	670 305,34	1 452 077,87		25,00	
2692	670 342,95	1 452 093,50		25,00	
2691	670 354,40	1 452 104,43		25,00	
2690	670 358,76	1 452 109,91		25,00	
2689	670 373,13	1 452 124,77		25,00	
2688	670 416,33	1 452 163,17		25,00	
2687	670 449,11	1 452 198,21		25,00	
2686	670 457,83	1 452 210,67		25,00	
2685	670 475,29	1 452 261,52		25,00	
2684	670 475,39	1 452 266,65		25,00	
2683	671 265,77	1 452 245,46		25,00	
2682	671 273,44	1 452 246,00		25,00	
2681	671 273,19	1 452 257,55		25,00	

Раздел 2

Сведения о местоположении границ объекта					
1	2	3	4	5	6
2680	671 270,46	1 452 274,35	Картометрический метод	25,00	—
2679	671 268,98	1 452 294,61		25,00	
2678	671 271,91	1 452 315,44		25,00	
2677	671 264,10	1 452 324,07		25,00	
2676	671 244,03	1 452 336,18		25,00	
2675	671 211,11	1 452 343,76		25,00	
2674	671 195,12	1 452 341,00		25,00	
2673	671 174,14	1 452 335,81		25,00	
2672	671 156,27	1 452 338,13		25,00	
2671	671 141,36	1 452 342,91		25,00	
2670	671 117,96	1 452 352,91		25,00	
2669	671 101,43	1 452 356,66		25,00	
2668	671 088,12	1 452 361,42		25,00	
2667	671 078,33	1 452 370,09		25,00	
2666	671 074,49	1 452 379,02		25,00	
2665	671 072,46	1 452 386,02		25,00	
2664	671 074,71	1 452 390,41		25,00	
2663	671 082,92	1 452 395,26		25,00	
2662	671 092,48	1 452 405,55		25,00	
2661	671 089,04	1 452 413,94		25,00	
2660	671 080,53	1 452 422,82		25,00	
2659	671 070,52	1 452 428,37		25,00	
2658	671 059,20	1 452 427,70		25,00	
2657	671 046,31	1 452 426,05		25,00	
2656	671 034,33	1 452 433,82		25,00	
2655	671 025,70	1 452 444,10		25,00	
2654	671 015,08	1 452 463,15		25,00	
2653	671 010,01	1 452 478,04		25,00	
2652	671 012,31	1 452 491,59		25,00	
2651	671 011,29	1 452 495,09		25,00	
2650	671 005,09	1 452 503,31		25,00	
2649	670 999,07	1 452 517,50		25,00	
2648	670 992,74	1 452 538,24		25,00	
2647	670 995,58	1 452 544,51		25,00	
2646	671 021,33	1 452 583,31		25,00	
2645	671 058,92	1 452 634,36		25,00	
2644	671 067,24	1 452 639,47		25,00	
2643	671 140,28	1 452 665,13		25,00	
2642	671 155,28	1 452 665,69		25,00	
2641	671 166,30	1 452 668,73		25,00	
2640	671 169,32	1 452 673,50		25,00	
2639	671 170,00	1 452 682,86		25,00	
2638	671 167,99	1 452 691,45		25,00	
2637	671 163,78	1 452 696,07		25,00	
2636	671 157,29	1 452 695,20		25,00	
2635	671 133,01	1 452 694,63		25,00	
2634	671 116,72	1 452 694,93		25,00	
2633	671 110,05	1 452 699,59		25,00	
2632	671 105,02	1 452 705,98		25,00	
2631	671 130,07	1 452 862,49		25,00	
2630	671 170,37	1 452 878,26		25,00	
2629	671 174,43	1 452 881,52		25,00	
2628	671 176,23	1 452 884,72		25,00	
2627	671 176,90	1 452 888,46		25,00	
2626	671 176,54	1 452 893,26		25,00	

Раздел 2

Сведения о местоположении границ объекта					
1	2	3	4	5	6
2625	671 169,58	1 452 932,25	Картометрический метод	25,00	—
2624	671 166,03	1 452 940,38		25,00	
2623	671 158,98	1 452 945,38		25,00	
2622	671 152,99	1 452 949,62		25,00	
2621	671 149,87	1 452 950,57		25,00	
2620	671 145,50	1 452 950,21		25,00	
2619	671 141,05	1 452 948,90		25,00	
2618	671 133,39	1 452 944,58		25,00	
2617	671 124,35	1 452 934,48		25,00	
2616	671 114,78	1 452 920,03		25,00	
2615	671 104,81	1 452 910,19		25,00	
2614	671 091,58	1 452 900,26		25,00	
2613	671 089,30	1 452 900,49		25,00	
2612	671 089,05	1 452 900,52		25,00	
2611	671 088,84	1 452 900,81		25,00	
2610	671 085,67	1 452 905,43		25,00	
2609	671 081,29	1 452 914,72		25,00	
2608	671 077,84	1 452 923,00		25,00	
2607	671 077,57	1 452 932,12		25,00	
2606	671 081,03	1 452 945,05		25,00	
2605	671 085,37	1 452 956,08		25,00	
2604	671 089,79	1 452 960,92		25,00	
2603	671 095,33	1 452 964,69		25,00	
2602	671 099,27	1 452 970,01		25,00	
2601	671 102,09	1 452 982,22		25,00	
2600	671 104,74	1 452 992,17		25,00	
2599	671 119,61	1 453 017,86		25,00	
2598	671 130,87	1 453 038,95		25,00	
2597	671 145,18	1 453 048,24		25,00	
2596	671 151,96	1 453 067,42		25,00	
2595	671 163,73	1 453 109,52		25,00	
2594	671 165,81	1 453 126,80		25,00	
2593	671 163,66	1 453 144,89		25,00	
2592	671 159,95	1 453 166,64		25,00	
2591	671 153,99	1 453 187,42		25,00	
2590	671 140,07	1 453 230,61		25,00	
2589	671 132,96	1 453 255,27		25,00	
2588	671 128,28	1 453 266,49		25,00	
2587	671 121,00	1 453 280,59		25,00	
2586	671 107,96	1 453 315,67		25,00	
2585	671 094,21	1 453 349,69		25,00	
2584	671 091,23	1 453 357,10		25,00	
2583	671 064,11	1 453 428,72		25,00	
2582	671 031,92	1 453 514,50		25,00	
2581	671 032,26	1 453 525,52		25,00	
2580	671 040,00	1 453 534,49		25,00	
2579	671 042,44	1 453 540,95		25,00	
2578	671 038,87	1 453 547,53		25,00	
2577	671 042,14	1 453 571,24		25,00	
2576	671 044,55	1 453 575,49		25,00	
2575	671 124,67	1 453 646,25		25,00	
2574	671 141,36	1 453 645,90		25,00	
2573	671 155,36	1 453 662,39		25,00	
2572	671 165,16	1 453 669,75		25,00	
2571	671 176,31	1 453 672,37		25,00	

Раздел 2

Сведения о местоположении границ объекта					
1	2	3	4	5	6
2570	671 182,20	1 453 675,33	Картометрический метод	25,00	—
2569	671 207,10	1 453 689,22		25,00	
2568	671 249,75	1 453 692,68		25,00	
2567	671 269,52	1 453 693,34		25,00	
2566	671 275,01	1 453 690,65		25,00	
2565	671 287,51	1 453 678,65		25,00	
2564	671 296,60	1 453 683,30		25,00	
2563	671 307,01	1 453 707,07		25,00	
2562	671 366,28	1 453 773,97		25,00	
2561	671 384,61	1 453 790,97		25,00	
2560	671 404,29	1 453 802,35		25,00	
2559	671 426,97	1 453 808,02		25,00	
2558	671 434,60	1 453 808,56		25,00	
2557	671 443,46	1 453 808,24		25,00	
2556	671 454,36	1 453 803,89		25,00	
2555	671 462,92	1 453 798,19		25,00	
2554	671 466,37	1 453 793,12		25,00	
2553	671 472,62	1 453 752,17		25,00	
2552	671 480,42	1 453 713,91		25,00	
2551	671 487,08	1 453 687,76		25,00	
2550	671 495,43	1 453 674,64		25,00	
2549	671 506,01	1 453 669,22		25,00	
2548	671 518,17	1 453 670,04		25,00	
2547	671 533,66	1 453 672,90		25,00	
2546	671 572,78	1 453 678,76		25,00	
2545	671 598,62	1 453 698,17		25,00	
2544	671 618,90	1 453 719,38		25,00	
2543	671 633,35	1 453 741,30		25,00	
2542	671 634,65	1 453 752,15		25,00	
2541	671 630,98	1 453 779,26		25,00	
2540	671 621,94	1 453 889,60		25,00	
2539	671 625,43	1 453 902,41		25,00	
2538	671 632,42	1 453 914,81		25,00	
2537	671 615,58	1 453 918,63		25,00	
2536	671 574,85	1 453 910,32		25,00	
2535	671 528,33	1 453 965,33		25,00	
2534	671 501,78	1 453 994,61		25,00	
2533	671 491,16	1 453 997,40		25,00	
2532	671 465,30	1 453 995,41		25,00	
2531	671 427,07	1 453 993,55		25,00	
2530	671 398,33	1 454 004,72		25,00	
2529	671 381,47	1 454 015,12		25,00	
2528	671 369,02	1 454 024,16		25,00	
2527	671 363,56	1 454 030,21		25,00	
2526	671 357,62	1 454 043,18		25,00	
2525	671 356,28	1 454 057,01		25,00	
2524	671 320,83	1 454 050,92		25,00	
2523	671 275,05	1 454 029,49		25,00	
2522	671 235,56	1 454 010,81		25,00	
2521	671 205,81	1 453 997,07		25,00	
2520	671 195,54	1 453 994,39		25,00	
2519	671 189,95	1 453 999,60		25,00	
2518	671 178,62	1 454 001,47		25,00	
2517	671 172,88	1 453 998,17		25,00	
2516	671 169,41	1 453 994,24		25,00	

Раздел 2

Сведения о местоположении границ объекта					
1	2	3	4	5	6
2515	671 144,91	1 453 991,76	Картометрический метод	25,00	—
2514	671 135,83	1 453 986,80		25,00	
2513	671 132,07	1 453 985,96		25,00	
2512	671 122,93	1 453 986,71		25,00	
2511	671 119,05	1 453 987,82		25,00	
2510	671 116,23	1 453 989,52		25,00	
2509	671 113,84	1 453 989,56		25,00	
2508	671 109,73	1 453 986,17		25,00	
2507	671 103,99	1 453 983,26		25,00	
2506	671 071,76	1 453 983,47		25,00	
2505	671 044,32	1 453 983,90		25,00	
2504	671 037,40	1 453 982,21		25,00	
2503	671 030,52	1 453 983,67		25,00	
2502	671 026,31	1 453 982,98		25,00	
2501	671 018,97	1 453 979,18		25,00	
2500	671 013,75	1 453 974,84		25,00	
2499	671 006,19	1 453 972,42		25,00	
2498	670 998,63	1 453 971,39		25,00	
2497	670 993,68	1 453 973,43		25,00	
2496	670 989,63	1 453 970,28		25,00	
2495	670 975,67	1 453 963,58		25,00	
2494	670 946,72	1 453 960,16		25,00	
2493	670 923,17	1 453 963,61		25,00	
2492	670 924,67	1 453 980,35		25,00	
2491	670 922,93	1 453 985,39		25,00	
2490	670 906,73	1 453 995,47		25,00	
2489	670 863,60	1 454 014,28		25,00	
2488	670 755,63	1 454 021,36		25,00	
2487	670 711,21	1 453 989,76		25,00	
2486	670 691,16	1 453 967,88		25,00	
2485	670 680,04	1 453 974,17		25,00	
2484	670 630,99	1 453 918,28		25,00	
2483	670 574,95	1 453 841,50		25,00	
2482	670 588,04	1 453 828,82		25,00	
2481	670 563,22	1 453 814,80		25,00	
2480	670 539,82	1 453 804,80		25,00	
2479	670 501,70	1 453 784,83		25,00	
2478	670 480,76	1 453 767,98		25,00	
2477	670 464,14	1 453 748,93		25,00	
2476	670 439,03	1 453 711,98		25,00	
2475	670 408,56	1 453 679,53		25,00	
2474	670 373,90	1 453 642,36		25,00	
2473	670 346,63	1 453 623,34		25,00	
2472	670 319,36	1 453 604,33		25,00	
2471	670 162,32	1 453 492,76		25,00	
2470	670 102,85	1 453 459,05		25,00	
2469	670 002,98	1 453 388,48		25,00	
2468	669 973,06	1 453 219,52		25,00	
2467	669 973,16	1 453 195,87		25,00	
2466	669 964,67	1 453 173,98		25,00	
2465	669 957,43	1 453 144,84		25,00	
2464	669 948,25	1 453 114,43		25,00	
2463	669 938,80	1 453 081,21		25,00	
2462	669 936,97	1 453 048,20		25,00	
2461	669 941,70	1 453 002,88		25,00	

Раздел 2

Сведения о местоположении границ объекта					
1	2	3	4	5	6
2460	669 959,98	1 452 939,22	Картометрический метод	25,00	—
2459	669 972,50	1 452 911,05		25,00	
2458	669 980,47	1 452 870,79		25,00	
2457	669 988,77	1 452 852,18		25,00	
2456	669 991,41	1 452 846,27		25,00	
2455	669 957,57	1 452 820,88		25,00	
2454	669 918,29	1 452 798,91		25,00	
2453	669 895,93	1 452 786,76		25,00	
2452	669 868,46	1 452 771,16		25,00	
2451	669 823,71	1 452 746,49		25,00	
2450	669 780,69	1 452 721,76		25,00	
2449	669 744,31	1 452 701,02		25,00	
2448	669 657,52	1 452 653,80		25,00	
2447	669 623,83	1 452 634,87		25,00	
2446	669 594,05	1 452 617,92		25,00	
2445	669 571,69	1 452 605,46		25,00	
2444	669 544,56	1 452 589,58		25,00	
2443	669 517,27	1 452 525,08		25,00	
2442	669 490,29	1 452 461,43		25,00	
2441	669 477,92	1 452 431,50		25,00	
2440	669 464,76	1 452 399,57		25,00	
2439	669 448,93	1 452 384,45		25,00	
2438	669 419,53	1 452 452,12		25,00	
2437	669 332,43	1 452 668,04		25,00	
2436	669 291,54	1 452 712,78		25,00	
2435	669 262,39	1 452 731,00		25,00	
2434	669 183,76	1 452 758,81		25,00	
2433	669 106,64	1 452 778,17		25,00	
2432	669 060,54	1 452 792,83		25,00	
2431	669 010,67	1 452 815,32		25,00	
2430	669 000,13	1 452 825,41		25,00	
2429	668 984,91	1 452 843,54		25,00	
2428	669 016,79	1 452 886,22		25,00	
2427	670 916,30	1 454 180,51		25,00	
2426	671 664,84	1 454 656,03		25,00	
2425	672 039,38	1 454 843,25		25,00	
2424	672 833,47	1 454 769,32		25,00	
2423	672 856,03	1 454 922,35		25,00	
2422	672 923,86	1 455 005,17		25,00	
2421	673 006,91	1 455 039,46		25,00	
2420	673 080,10	1 455 045,98		25,00	
2419	673 151,65	1 455 075,47		25,00	
2418	673 225,44	1 455 105,99		25,00	
2417	673 305,07	1 455 104,67		25,00	
2416	673 324,28	1 455 120,46		25,00	
2415	673 322,01	1 455 162,01		25,00	
2414	673 301,91	1 455 198,64		25,00	
2413	673 193,34	1 455 193,20		25,00	
2412	673 108,41	1 455 159,75		25,00	
2411	673 072,10	1 455 167,39		25,00	
2410	673 064,24	1 455 206,93		25,00	
2409	673 091,23	1 455 268,34		25,00	
2408	673 152,47	1 455 327,61		25,00	
2407	673 207,15	1 455 404,36		25,00	
2406	673 280,15	1 455 476,58		25,00	

Раздел 2

Сведения о местоположении границ объекта					
1	2	3	4	5	6
2405	673 395,77	1 455 542,94	Картометрический метод	25,00	—
2404	673 434,36	1 455 537,41		25,00	
2403	673 474,71	1 455 505,07		25,00	
2402	673 463,01	1 455 444,84		25,00	
2401	673 482,91	1 455 424,61		25,00	
2400	673 442,38	1 455 328,66		25,00	
2399	673 477,84	1 455 330,86		25,00	
2398	673 507,49	1 455 365,99		25,00	
2397	673 555,52	1 455 427,85		25,00	
2396	673 618,07	1 455 451,07		25,00	
2395	673 643,41	1 455 490,68		25,00	
2394	673 623,06	1 455 517,50		25,00	
2393	673 581,40	1 455 532,96		25,00	
2392	673 589,76	1 455 548,77		25,00	
2391	673 652,10	1 455 572,30		25,00	
2390	673 569,41	1 455 583,07		25,00	
2389	673 547,70	1 455 689,23		25,00	
2388	673 616,32	1 455 784,93		25,00	
2387	673 606,80	1 455 811,69		25,00	
2386	673 720,12	1 455 859,32		25,00	
2385	673 837,47	1 455 771,91		25,00	
2384	673 865,54	1 455 700,10		25,00	
2383	673 828,95	1 455 614,94		25,00	
2382	673 862,63	1 455 582,71		25,00	
2381	673 936,09	1 455 558,24		25,00	
2380	673 992,78	1 455 499,35		25,00	
2379	674 050,67	1 455 494,73		25,00	
2378	674 091,76	1 455 544,80		25,00	
2377	674 197,22	1 455 626,47		25,00	
2376	674 436,35	1 455 652,26		25,00	
2375	674 439,82	1 455 702,36		25,00	
2374	674 382,91	1 455 727,01		25,00	
2373	674 313,17	1 455 725,85		25,00	
2372	674 216,17	1 455 693,97		25,00	
2371	674 058,10	1 455 695,92		25,00	
2370	673 965,21	1 455 792,05		25,00	
2369	673 984,30	1 455 916,93		25,00	
2368	673 977,31	1 456 003,88		25,00	
2367	674 049,56	1 456 071,34		25,00	
2366	674 118,03	1 456 167,04		25,00	
2365	674 224,32	1 456 168,38		25,00	
2364	674 303,20	1 456 089,63		25,00	
2363	674 394,20	1 456 061,97		25,00	
2362	674 428,06	1 456 188,98		25,00	
2361	674 272,85	1 456 208,57		25,00	
2360	674 278,72	1 456 310,21		25,00	
2359	674 480,35	1 456 481,82		25,00	
2358	674 630,50	1 456 536,50		25,00	
2357	674 798,01	1 456 533,15		25,00	
2356	674 994,86	1 456 519,06		25,00	
2355	675 200,77	1 456 464,21		25,00	
2354	675 367,67	1 456 430,43		25,00	
2353	675 525,71	1 456 447,55		25,00	
2352	675 625,86	1 456 526,71		25,00	
2351	675 755,36	1 456 595,12		25,00	

Раздел 2

Сведения о местоположении границ объекта					
1	2	3	4	5	6
2350	675 849,04	1 456 661,27	Картометрический метод	25,00	—
2349	675 965,75	1 456 683,29		25,00	
2348	676 139,99	1 456 674,97		25,00	
2347	676 199,15	1 456 606,52		25,00	
2346	676 212,62	1 456 503,13		25,00	
2345	676 201,76	1 456 405,98		25,00	
2344	676 257,67	1 456 292,89		25,00	
2343	676 365,23	1 456 305,37		25,00	
2342	676 422,96	1 456 284,74		25,00	
2341	676 507,80	1 456 265,57		25,00	
2340	676 505,98	1 456 174,30		25,00	
2339	676 632,76	1 456 149,24		25,00	
2338	676 655,37	1 456 051,31		25,00	
2337	676 599,47	1 455 918,82		25,00	
2336	676 567,69	1 455 807,86		25,00	
2335	676 487,47	1 455 738,46		25,00	
2334	676 388,53	1 455 720,15		25,00	
2333	676 280,22	1 455 677,64		25,00	
2332	676 277,53	1 455 590,50		25,00	
2331	676 384,81	1 455 611,67		25,00	
2330	676 391,90	1 455 550,48		25,00	
2329	676 363,01	1 455 511,86		25,00	
2328	676 275,11	1 455 465,06		25,00	
2327	676 241,10	1 455 441,60		25,00	
2326	676 103,62	1 455 404,63		25,00	
2325	676 089,73	1 455 366,76		25,00	
2324	676 161,24	1 455 238,37		25,00	
2323	676 226,09	1 455 188,19		25,00	
2322	676 275,98	1 455 114,35		25,00	
2321	676 255,79	1 454 992,40		25,00	
2320	676 234,67	1 454 921,81		25,00	
2319	676 212,75	1 454 810,66		25,00	
2318	676 231,25	1 454 749,42		25,00	
2317	676 448,82	1 454 785,65		25,00	
2316	676 495,30	1 454 658,46		25,00	
2315	676 546,14	1 454 624,62		25,00	
2314	676 630,10	1 454 645,88		25,00	
2313	676 760,12	1 454 615,00		25,00	
2312	676 859,77	1 454 633,25		25,00	
2311	676 903,43	1 454 625,41		25,00	
2310	676 931,18	1 454 585,28		25,00	
2309	676 927,58	1 454 486,05		25,00	
2308	676 944,39	1 454 406,94		25,00	
2307	676 947,83	1 454 323,87		25,00	
2306	677 034,90	1 454 338,64		25,00	
2305	677 040,16	1 454 387,67		25,00	
2304	677 080,05	1 454 419,53		25,00	
2303	677 126,88	1 454 395,42		25,00	
2302	677 191,10	1 454 186,60		25,00	
2301	677 291,71	1 454 051,46		25,00	
2300	677 286,85	1 453 946,81		25,00	
2299	677 221,38	1 453 938,98		25,00	
2298	677 215,07	1 453 902,06		25,00	
2297	677 381,80	1 453 787,81		25,00	
2296	677 384,20	1 453 597,70		25,00	

Раздел 2

Сведения о местоположении границ объекта					
1	2	3	4	5	6
2295	677 294,70	1 453 599,45	Картометрический метод	25,00	—
2294	677 250,92	1 453 499,62		25,00	
2293	677 291,79	1 453 413,55		25,00	
2292	677 267,97	1 453 349,00		25,00	
2291	677 216,69	1 453 248,57		25,00	
2290	677 344,85	1 453 276,93		25,00	
2289	677 398,54	1 453 228,83		25,00	
2288	677 420,09	1 453 163,60		25,00	
2287	677 430,44	1 453 104,17		25,00	
2286	677 456,26	1 453 041,69		25,00	
2285	677 450,13	1 453 010,75		25,00	
2284	677 452,06	1 452 954,28		25,00	
2283	677 458,24	1 452 899,16		25,00	
2282	677 452,07	1 452 865,40		25,00	
2281	677 461,42	1 452 832,80		25,00	
2280	677 446,86	1 452 803,40		25,00	
2279	677 443,68	1 452 780,87		25,00	
2278	677 426,46	1 452 762,80		25,00	
2277	677 417,62	1 452 738,96		25,00	
2276	677 428,73	1 452 727,50		25,00	
2275	677 445,37	1 452 708,90		25,00	
2274	677 445,03	1 452 687,74		25,00	
2273	677 461,14	1 452 635,29		25,00	
2272	677 485,90	1 452 595,39		25,00	
2271	677 513,62	1 452 563,91		25,00	
2270	677 516,06	1 452 539,88		25,00	
2269	677 511,52	1 452 520,20		25,00	
2268	677 497,50	1 452 526,08		25,00	
2267	677 483,22	1 452 515,01		25,00	
2266	677 496,94	1 452 490,81		25,00	
2265	677 511,88	1 452 453,90		25,00	
2264	677 523,91	1 452 411,38		25,00	
2263	677 523,31	1 452 373,29		25,00	
2262	677 542,72	1 452 351,82	25,00		
2261	677 570,60	1 452 330,22	25,00		
2260	677 602,49	1 452 286,38	25,00		
2259	677 617,59	1 452 240,97	25,00		
2258	677 618,02	1 452 196,91	25,00		
Вырез 1 из 4					
3080	676 416,79	1 452 648,24	Картометрический метод	25,00	—
3081	676 414,37	1 452 657,92		25,00	
3082	676 376,63	1 452 657,56		25,00	
3083	676 376,68	1 452 660,55		25,00	
3084	676 343,51	1 452 661,68		25,00	
3085	676 342,87	1 452 667,28		25,00	
3086	676 338,06	1 452 665,92		25,00	
3087	676 325,57	1 452 662,35		25,00	
3088	676 308,83	1 452 659,41		25,00	
3089	676 290,62	1 452 658,35		25,00	
3090	676 281,16	1 452 655,82		25,00	
3091	676 272,82	1 452 650,43		25,00	
3092	676 257,38	1 452 643,45		25,00	
3093	676 248,43	1 452 640,73		25,00	
3094	676 223,35	1 452 606,59		25,00	
3095	676 230,58	1 452 595,71		25,00	

Раздел 2

Сведения о местоположении границ объекта					
1	2	3	4	5	6
3096	676 236,16	1 452 590,06	Картометрический метод	25,00	—
3097	676 268,98	1 452 602,88		25,00	
3098	676 280,46	1 452 592,17		25,00	
3099	676 285,51	1 452 591,92		25,00	
3100	676 291,56	1 452 594,88		25,00	
3101	676 295,12	1 452 599,96		25,00	
3102	676 295,14	1 452 606,16		25,00	
3103	676 297,96	1 452 611,97		25,00	
3104	676 302,28	1 452 616,44		25,00	
3105	676 299,69	1 452 625,26		25,00	
3106	676 340,40	1 452 639,66		25,00	
3107	676 348,30	1 452 624,54		25,00	
3108	676 355,08	1 452 621,60		25,00	
3109	676 367,21	1 452 618,88		25,00	
3110	676 392,90	1 452 617,42		25,00	
3111	676 398,79	1 452 619,29		25,00	
3112	676 404,24	1 452 621,88		25,00	
3113	676 409,83	1 452 625,60		25,00	
3114	676 413,61	1 452 628,68		25,00	
3115	676 415,88	1 452 637,12		25,00	
3080	676 416,79	1 452 648,24	25,00		
Вырез 2 из 4					
3116	676 613,50	1 452 649,89	Картометрический метод	25,00	—
3117	676 602,95	1 452 664,85		25,00	
3118	676 606,65	1 452 675,93		25,00	
3119	676 568,66	1 452 689,98		25,00	
3120	676 565,97	1 452 685,31		25,00	
3121	676 547,93	1 452 697,66		25,00	
3122	676 544,24	1 452 701,28		25,00	
3123	676 542,78	1 452 706,05		25,00	
3124	676 537,87	1 452 705,89		25,00	
3125	676 540,62	1 452 699,56		25,00	
3126	676 545,30	1 452 694,28		25,00	
3127	676 563,41	1 452 681,54		25,00	
3128	676 550,92	1 452 659,96		25,00	
3129	676 593,24	1 452 616,72		25,00	
3116	676 613,50	1 452 649,89		25,00	
Вырез 3 из 4					
3130	675 328,91	1 451 861,35	Картометрический метод	25,00	—
3131	675 328,91	1 451 890,09		25,00	
3132	675 312,61	1 451 897,79		25,00	
3133	675 291,84	1 451 897,78		25,00	
3134	675 291,84	1 451 861,35		25,00	
3130	675 328,91	1 451 861,35		25,00	
Вырез 4 из 4					
3135	676 362,69	1 452 700,23	Картометрический метод	25,00	—
3136	676 360,81	1 452 709,74		25,00	
3137	676 352,50	1 452 708,09		25,00	
3138	676 354,39	1 452 698,58		25,00	
3135	676 362,69	1 452 700,23		25,00	
Терзона Сп2(53)					
3080	676 416,79	1 452 648,24	Картометрический метод	25,00	—
3081	676 414,37	1 452 657,92		25,00	
3082	676 376,63	1 452 657,56		25,00	
3083	676 376,68	1 452 660,55		25,00	

Раздел 2

Сведения о местоположении границ объекта					
1	2	3	4	5	6
3084	676 343,51	1 452 661,68	Картометрический метод	25,00	—
3085	676 342,87	1 452 667,28		25,00	
3086	676 338,06	1 452 665,92		25,00	
3087	676 325,57	1 452 662,35		25,00	
3088	676 308,83	1 452 659,41		25,00	
3089	676 290,62	1 452 658,35		25,00	
3090	676 281,16	1 452 655,82		25,00	
3091	676 272,82	1 452 650,43		25,00	
3092	676 257,38	1 452 643,45		25,00	
3093	676 248,43	1 452 640,73		25,00	
3094	676 223,35	1 452 606,59		25,00	
3095	676 230,58	1 452 595,71		25,00	
3096	676 236,16	1 452 590,06		25,00	
3097	676 268,98	1 452 602,88		25,00	
3098	676 280,46	1 452 592,17		25,00	
3099	676 285,51	1 452 591,92		25,00	
3100	676 291,56	1 452 594,88		25,00	
3101	676 295,12	1 452 599,96		25,00	
3102	676 295,14	1 452 606,16		25,00	
3103	676 297,96	1 452 611,97		25,00	
3104	676 302,28	1 452 616,44		25,00	
3105	676 299,69	1 452 625,26		25,00	
3106	676 340,40	1 452 639,66		25,00	
3107	676 348,30	1 452 624,54		25,00	
3108	676 355,08	1 452 621,60		25,00	
3109	676 367,21	1 452 618,88		25,00	
3110	676 392,90	1 452 617,42		25,00	
3111	676 398,79	1 452 619,29		25,00	
3112	676 404,24	1 452 621,88		25,00	
3113	676 409,83	1 452 625,60		25,00	
3114	676 413,61	1 452 628,68	25,00		
3115	676 415,88	1 452 637,12	25,00		
3080	676 416,79	1 452 648,24	25,00		
Терзона Сп2(54)					
3116	676 613,50	1 452 649,89	Картометрический метод	25,00	—
3117	676 602,95	1 452 664,85		25,00	
3118	676 606,65	1 452 675,93		25,00	
3119	676 568,66	1 452 689,98		25,00	
3120	676 565,97	1 452 685,31		25,00	
3121	676 547,93	1 452 697,66		25,00	
3122	676 544,24	1 452 701,28		25,00	
3123	676 542,78	1 452 706,05		25,00	
3124	676 537,87	1 452 705,89		25,00	
3125	676 540,62	1 452 699,56		25,00	
3126	676 545,30	1 452 694,28		25,00	
3127	676 563,41	1 452 681,54		25,00	
3128	676 550,92	1 452 659,96		25,00	
3129	676 593,24	1 452 616,72		25,00	
3116	676 613,50	1 452 649,89		25,00	
Терзона Сп2(55)					
3130	675 328,91	1 451 861,35	Картометрический метод	25,00	—
3131	675 328,91	1 451 890,09		25,00	
3132	675 312,61	1 451 897,79		25,00	
3133	675 291,84	1 451 897,78		25,00	
3134	675 291,84	1 451 861,35		25,00	

Раздел 2

Сведения о местоположении границ объекта					
1	2	3	4	5	6
3130	675 328,91	1 451 861,35	Картометрический метод	25,00	—
Терзона Сп2(56)					
3135	676 362,69	1 452 700,23	Картометрический метод	25,00	—
3136	676 360,81	1 452 709,74		25,00	
3137	676 352,50	1 452 708,09		25,00	
3138	676 354,39	1 452 698,58		25,00	
3135	676 362,69	1 452 700,23		25,00	
Терзона Сп2(57)					
3139	666 939,99	1 457 894,40	Картометрический метод	25,00	—
3140	666 934,14	1 457 909,96		25,00	
3141	666 874,42	1 457 910,25		25,00	
3142	666 868,56	1 457 916,54		25,00	
3143	666 863,92	1 457 921,76		25,00	
3144	666 862,47	1 457 823,90		25,00	
3145	666 904,33	1 457 837,91		25,00	
3146	666 930,35	1 457 861,60		25,00	
3139	666 939,99	1 457 894,40		25,00	
Терзона Сп2(58)					
3147	675 078,17	1 446 760,76	Картометрический метод	25,00	—
3148	675 018,96	1 446 805,07		25,00	
3149	674 986,34	1 446 878,33		25,00	
3150	674 957,91	1 446 947,21		25,00	
3151	674 955,43	1 447 019,55		25,00	
3152	674 949,27	1 447 117,52		25,00	
3153	674 907,50	1 447 169,80		25,00	
3154	674 856,05	1 447 179,86		25,00	
3155	674 853,33	1 447 206,22		25,00	
3156	674 872,79	1 447 227,60		25,00	
3157	674 871,00	1 447 260,18		25,00	
3158	674 800,77	1 447 241,86		25,00	
3159	674 736,78	1 447 234,49		25,00	
3160	674 696,56	1 447 171,41		25,00	
3161	674 658,95	1 447 137,40		25,00	
3162	674 699,15	1 447 141,67		25,00	
3163	674 743,65	1 447 140,32		25,00	
3164	674 744,50	1 447 085,37		25,00	
3165	674 738,85	1 447 038,29		25,00	
3166	674 700,11	1 447 003,21		25,00	
3167	674 662,03	1 446 994,48		25,00	
3168	674 629,13	1 446 970,20		25,00	
3169	674 552,25	1 446 968,13		25,00	
3170	674 522,57	1 446 939,37		25,00	
3171	674 471,71	1 446 954,09		25,00	
3172	674 473,05	1 447 006,79		25,00	
3173	674 423,56	1 446 987,42		25,00	
3174	674 381,61	1 446 957,92		25,00	
3175	674 353,79	1 447 002,71		25,00	
3176	674 376,31	1 447 056,96		25,00	
3177	674 397,31	1 447 094,78		25,00	
3178	674 446,20	1 447 135,04		25,00	
3179	674 452,47	1 447 162,32		25,00	
3180	674 373,16	1 447 152,64		25,00	
3181	674 326,75	1 447 197,81		25,00	
3182	674 278,12	1 447 187,24		25,00	
3183	674 264,87	1 447 161,10		25,00	

Раздел 2

Сведения о местоположении границ объекта					
1	2	3	4	5	6
3184	674 193,91	1 447 122,06	Картометрический метод	25,00	—
3185	674 130,42	1 447 140,27		25,00	
3186	674 145,30	1 447 175,06		25,00	
3187	674 144,97	1 447 177,86		25,00	
3188	674 128,58	1 447 182,24		25,00	
3189	674 124,94	1 447 179,73		25,00	
3190	674 099,17	1 447 185,55		25,00	
3191	674 069,00	1 447 183,93		25,00	
3192	674 063,05	1 447 189,96		25,00	
3193	674 057,06	1 447 212,27		25,00	
3194	674 052,22	1 447 204,04		25,00	
3195	674 046,24	1 447 198,93		25,00	
3196	674 032,27	1 447 208,13		25,00	
3197	674 036,17	1 447 236,14		25,00	
3198	673 983,43	1 447 361,92		25,00	
3199	673 976,41	1 447 427,81		25,00	
3200	674 070,62	1 447 563,70		25,00	
3201	674 045,12	1 447 629,81		25,00	
3202	674 188,99	1 447 721,08		25,00	
3203	674 197,97	1 447 712,71		25,00	
3204	674 275,84	1 447 770,40		25,00	
3205	674 260,23	1 447 792,42		25,00	
3206	674 288,08	1 447 825,26		25,00	
3207	674 225,11	1 447 916,78		25,00	
3208	674 170,38	1 447 944,06		25,00	
3209	674 157,68	1 447 963,28		25,00	
3210	674 157,86	1 447 984,31		25,00	
3211	674 148,48	1 448 077,10		25,00	
3212	674 084,94	1 448 113,71		25,00	
3213	673 531,25	1 447 534,97		25,00	
3214	673 095,03	1 447 432,54		25,00	
3215	673 149,73	1 446 812,26		25,00	
3216	673 267,68	1 446 480,51		25,00	
3217	673 313,90	1 446 350,54		25,00	
3218	673 331,21	1 446 107,18		25,00	
3219	672 993,63	1 446 198,35		25,00	
3220	672 920,31	1 446 079,14		25,00	
3221	674 200,73	1 445 265,64		25,00	
3222	674 353,08	1 445 498,09		25,00	
3223	673 884,28	1 445 768,59		25,00	
3224	673 727,03	1 445 864,81		25,00	
3225	673 666,31	1 445 917,80		25,00	
3226	673 832,05	1 446 273,71		25,00	
3227	673 870,75	1 446 356,80		25,00	
3228	674 389,27	1 446 237,03		25,00	
3229	674 392,91	1 446 381,46		25,00	
3230	674 429,93	1 446 455,51		25,00	
3231	674 484,67	1 446 534,78		25,00	
3232	674 568,75	1 446 550,87		25,00	
3233	674 629,99	1 446 587,28		25,00	
3234	674 682,72	1 446 628,19		25,00	
3235	674 722,01	1 446 648,26		25,00	
3236	674 761,30	1 446 668,33		25,00	
3237	674 792,08	1 446 692,90		25,00	
3238	674 817,38	1 446 670,88		25,00	

Раздел 2

Сведения о местоположении границ объекта					
1	2	3	4	5	6
3239	674 799,94	1 446 662,90	Картометрический метод	25,00	—
3240	674 777,56	1 446 629,57		25,00	
3241	674 790,05	1 446 612,19		25,00	
3242	674 820,29	1 446 615,52		25,00	
3243	674 855,38	1 446 639,97		25,00	
3244	674 881,31	1 446 643,43		25,00	
3245	674 923,83	1 446 620,89		25,00	
3147	675 078,17	1 446 760,76		25,00	
Терзона Сп2(59)					
3246	666 066,55	1 457 526,14	Картометрический метод	25,00	—
3247	666 064,19	1 457 623,79		25,00	
3248	666 037,15	1 457 659,83		25,00	
3249	665 961,61	1 457 713,91		25,00	
3250	665 960,64	1 457 713,54		25,00	
3251	665 949,86	1 457 709,96		25,00	
3252	665 941,96	1 457 703,85		25,00	
3253	665 931,83	1 457 696,37		25,00	
3254	665 920,67	1 457 690,35		25,00	
3255	665 909,34	1 457 682,50		25,00	
3256	665 900,86	1 457 673,21		25,00	
3257	665 891,92	1 457 665,35		25,00	
3258	665 882,25	1 457 656,32		25,00	
3259	665 873,57	1 457 645,48		25,00	
3260	665 864,34	1 457 634,25		25,00	
3261	665 856,90	1 457 627,93		25,00	
3262	665 853,36	1 457 622,86		25,00	
3263	665 852,21	1 457 619,39		25,00	
3264	665 851,48	1 457 610,84		25,00	
3265	665 851,99	1 457 606,66		25,00	
3266	665 853,11	1 457 603,10		25,00	
3267	665 857,42	1 457 597,52		25,00	
3268	665 868,07	1 457 591,08		25,00	
3269	665 878,08	1 457 586,75		25,00	
3270	665 887,68	1 457 585,80		25,00	
3271	665 894,35	1 457 583,96		25,00	
3272	665 898,17	1 457 581,86		25,00	
3273	665 906,83	1 457 574,79		25,00	
3274	665 910,94	1 457 570,30		25,00	
3275	665 920,53	1 457 555,83		25,00	
3276	665 930,24	1 457 541,62		25,00	
3277	665 936,30	1 457 531,07		25,00	
3278	665 938,70	1 457 525,26		25,00	
3279	665 940,38	1 457 519,34		25,00	
3280	666 014,52	1 457 537,16		25,00	
3281	666 024,58	1 457 528,30		25,00	
3246	666 066,55	1 457 526,14		25,00	
Терзона Сп2(60)					
3282	676 098,50	1 448 094,53	Картометрический метод	25,00	—
3283	675 994,28	1 448 233,72		25,00	
3284	675 957,92	1 448 158,31		25,00	
3285	675 947,80	1 448 099,10		25,00	
3286	675 881,94	1 448 050,07		25,00	
3287	675 826,29	1 448 064,51		25,00	
3288	675 774,40	1 448 057,58		25,00	
3289	675 733,83	1 447 986,54		25,00	

Раздел 2

Сведения о местоположении границ объекта					
1	2	3	4	5	6
3290	675 737,18	1 447 948,18	Картометрический метод	25,00	—
3291	675 719,10	1 447 914,71		25,00	
3292	675 735,47	1 447 880,20		25,00	
3293	675 778,31	1 447 870,41		25,00	
3294	675 833,74	1 447 847,47		25,00	
3295	675 863,46	1 447 829,57		25,00	
3296	675 870,89	1 447 782,57		25,00	
3297	675 844,30	1 447 753,62		25,00	
3298	675 774,88	1 447 734,47		25,00	
3299	675 735,81	1 447 722,89		25,00	
3300	675 640,76	1 447 713,02		25,00	
3301	675 587,39	1 447 646,61		25,00	
3302	675 521,85	1 447 610,34		25,00	
3303	675 438,85	1 447 566,09		25,00	
3304	675 341,46	1 447 462,76		25,00	
3305	675 344,70	1 447 420,14		25,00	
3306	675 365,15	1 447 377,01		25,00	
3307	675 338,14	1 447 331,07		25,00	
3308	675 285,84	1 447 307,14		25,00	
3309	675 262,91	1 447 252,56		25,00	
3310	675 288,00	1 447 222,05		25,00	
3311	675 339,88	1 447 228,99		25,00	
3312	675 399,95	1 447 218,66		25,00	
3313	675 474,11	1 447 254,67	25,00		
3314	675 529,86	1 447 244,48	25,00		
3282	676 098,50	1 448 094,53	25,00		
Терзона Сп2(61)					
3315	666 904,37	1 457 160,34	Картометрический метод	25,00	—
3316	666 903,09	1 457 162,12		25,00	
3317	666 901,59	1 457 167,07		25,00	
3318	666 901,85	1 457 183,46		25,00	
3319	666 900,53	1 457 197,57		25,00	
3320	666 897,20	1 457 207,71		25,00	
3321	666 894,52	1 457 212,62		25,00	
3322	666 891,04	1 457 217,00		25,00	
3323	666 882,56	1 457 223,88		25,00	
3324	666 877,97	1 457 226,31		25,00	
3325	666 868,07	1 457 229,84		25,00	
3326	666 851,95	1 457 234,14		25,00	
3327	666 843,90	1 457 237,82		25,00	
3328	666 840,84	1 457 240,77		25,00	
3329	666 838,30	1 457 244,86		25,00	
3330	666 834,42	1 457 255,77		25,00	
3331	666 829,57	1 457 273,33		25,00	
3332	666 827,29	1 457 277,34		25,00	
3333	666 821,86	1 457 283,27		25,00	
3334	666 813,02	1 457 292,99		25,00	
3335	666 802,13	1 457 304,54		25,00	
3336	666 790,39	1 457 314,62		25,00	
3337	666 780,26	1 457 320,37		25,00	
3338	666 774,63	1 457 322,66	25,00		
3339	666 766,21	1 457 329,00	25,00		
3340	666 752,39	1 457 334,94	25,00		
3341	666 742,92	1 457 341,55	25,00		
3342	666 733,31	1 457 350,85	25,00		

Раздел 2

Сведения о местоположении границ объекта					
1	2	3	4	5	6
3343	666 720,74	1 457 363,07	Картометрический метод	25,00	—
3344	666 703,67	1 457 377,48		25,00	
3345	666 690,19	1 457 384,83		25,00	
3346	666 679,57	1 457 389,90		25,00	
3347	666 668,19	1 457 394,03		25,00	
3348	666 654,77	1 457 396,73		25,00	
3349	666 644,25	1 457 396,79		25,00	
3350	666 634,99	1 457 396,04		25,00	
3351	666 625,33	1 457 393,53		25,00	
3352	666 615,82	1 457 391,59		25,00	
3353	666 604,33	1 457 389,66		25,00	
3354	666 601,16	1 457 387,95		25,00	
3355	666 596,19	1 457 383,45		25,00	
3356	666 589,95	1 457 377,01		25,00	
3357	666 581,49	1 457 370,05		25,00	
3358	666 571,87	1 457 362,15		25,00	
3359	666 561,87	1 457 354,10		25,00	
3360	666 553,08	1 457 344,19		25,00	
3361	666 546,86	1 457 339,44		25,00	
3362	666 544,04	1 457 338,41		25,00	
3363	666 542,42	1 457 338,38		25,00	
3364	666 540,03	1 457 339,85		25,00	
3365	666 539,11	1 457 342,24		25,00	
3366	666 539,01	1 457 345,62		25,00	
3367	666 540,56	1 457 353,77		25,00	
3368	666 544,78	1 457 365,77		25,00	
3369	666 550,29	1 457 378,94		25,00	
3370	666 558,78	1 457 391,88		25,00	
3371	666 570,82	1 457 403,05		25,00	
3372	666 586,51	1 457 412,60		25,00	
3373	666 603,50	1 457 419,09		25,00	
3374	666 619,74	1 457 424,88		25,00	
3375	666 632,45	1 457 431,53		25,00	
3376	666 638,75	1 457 436,08		25,00	
3377	666 641,54	1 457 439,21		25,00	
3378	666 646,53	1 457 448,21		25,00	
3379	666 648,33	1 457 453,33		25,00	
3380	666 649,41	1 457 458,27		25,00	
3381	666 649,86	1 457 466,93		25,00	
3382	666 648,75	1 457 473,38		25,00	
3383	666 647,52	1 457 476,04		25,00	
3384	666 640,91	1 457 482,86		25,00	
3385	666 631,43	1 457 487,06		25,00	
3386	666 620,58	1 457 487,67		25,00	
3387	666 609,15	1 457 487,51		25,00	
3388	666 597,00	1 457 489,12		25,00	
3389	666 584,78	1 457 489,99		25,00	
3390	666 572,72	1 457 489,40		25,00	
3391	666 561,64	1 457 487,98		25,00	
3392	666 552,50	1 457 487,55		25,00	
3393	666 547,23	1 457 488,26		25,00	
3394	666 524,09	1 457 499,85		25,00	
3395	666 517,66	1 457 505,54		25,00	
3396	666 515,38	1 457 508,64		25,00	
3397	666 512,00	1 457 519,50		25,00	

Раздел 2

Сведения о местоположении границ объекта					
1	2	3	4	5	6
3398	666 509,33	1 457 528,58	Картометрический метод	25,00	—
3399	666 502,99	1 457 537,08		25,00	
3400	666 492,92	1 457 546,89		25,00	
3401	666 482,98	1 457 557,40		25,00	
3402	666 473,70	1 457 568,18		25,00	
3403	666 461,95	1 457 578,03		25,00	
3404	666 447,84	1 457 588,31		25,00	
3405	666 433,24	1 457 602,50		25,00	
3406	666 421,20	1 457 617,33		25,00	
3407	666 407,91	1 457 628,88		25,00	
3408	666 394,51	1 457 640,27		25,00	
3409	666 383,83	1 457 653,04		25,00	
3410	666 379,45	1 457 659,74		25,00	
3411	666 376,09	1 457 664,88		25,00	
3412	666 366,97	1 457 670,03		25,00	
3413	666 363,28	1 457 664,38		25,00	
3414	666 361,06	1 457 664,58		25,00	
3415	666 355,62	1 457 668,47		25,00	
3416	666 354,14	1 457 671,02		25,00	
3417	666 352,49	1 457 671,76		25,00	
3418	666 337,41	1 457 647,79		25,00	
3419	666 425,01	1 457 551,69		25,00	
3420	666 493,00	1 457 429,80		25,00	
3421	666 481,73	1 457 368,57		25,00	
3422	666 468,71	1 457 354,37		25,00	
3423	666 432,70	1 457 341,74		25,00	
3424	666 392,30	1 457 278,67		25,00	
3425	666 414,30	1 457 265,42		25,00	
3426	666 508,65	1 457 147,51		25,00	
3427	666 495,72	1 457 076,10		25,00	
3428	666 549,79	1 456 991,04		25,00	
3429	666 683,08	1 457 033,64		25,00	
3430	666 720,58	1 457 039,15		25,00	
3431	666 790,20	1 456 995,85	25,00		
3432	666 803,87	1 457 012,23	25,00		
3433	666 799,38	1 457 025,81	25,00		
3434	666 833,90	1 457 033,26	25,00		
3435	666 866,19	1 457 064,06	25,00		
3436	666 846,41	1 457 084,27	25,00		
3437	666 806,85	1 457 087,50	25,00		
3315	666 904,37	1 457 160,34	25,00		
Терзона Сп2(62)					
3438	680 921,78	1 448 335,45	Картометрический метод	25,00	—
3439	680 917,66	1 450 682,64		25,00	
3440	680 913,08	1 453 291,41		25,00	
3441	680 340,31	1 453 835,83		25,00	
3442	680 310,44	1 453 802,36		25,00	
3443	680 274,47	1 453 757,62		25,00	
3444	680 252,88	1 453 592,12		25,00	
3445	680 255,79	1 453 477,45		25,00	
3446	680 283,51	1 453 425,05		25,00	
3447	680 392,89	1 453 387,36		25,00	
3448	680 356,92	1 453 342,62		25,00	
3449	680 326,18	1 453 274,81		25,00	
3450	680 354,32	1 453 239,58		25,00	

Раздел 2

Сведения о местоположении границ объекта					
1	2	3	4	5	6
3451	680 335,18	1 453 171,41	Картометрический метод	25,00	—
3452	680 339,12	1 453 096,80		25,00	
3453	680 296,77	1 453 029,34		25,00	
3454	680 271,83	1 452 961,34		25,00	
3455	680 315,94	1 452 868,34		25,00	
3456	680 347,00	1 452 718,45		25,00	
3457	680 375,01	1 452 677,49		25,00	
3458	680 354,71	1 452 563,52		25,00	
3459	680 311,21	1 452 450,26		25,00	
3460	680 295,25	1 452 508,03		25,00	
3461	680 319,76	1 452 558,85		25,00	
3462	680 298,57	1 452 639,70		25,00	
3463	680 225,30	1 452 727,86		25,00	
3464	680 273,88	1 452 812,33		25,00	
3465	680 222,96	1 452 865,43		25,00	
3466	680 183,63	1 452 918,18		25,00	
3467	680 137,65	1 452 936,77		25,00	
3468	680 069,18	1 452 984,67		25,00	
3469	680 044,67	1 452 933,84		25,00	
3470	679 968,37	1 452 901,78		25,00	
3471	679 955,61	1 452 856,34		25,00	
3472	679 909,92	1 452 886,36		25,00	
3473	679 888,30	1 452 950,04		25,00	
3474	679 902,06	1 453 035,56		25,00	
3475	679 839,40	1 453 083,30		25,00	
3476	679 845,92	1 453 111,74		25,00	
3477	679 800,65	1 453 158,94		25,00	
3478	679 737,84	1 453 200,95		25,00	
3479	679 650,66	1 453 197,86		25,00	
3480	679 569,28	1 453 194,60		25,00	
3481	679 509,82	1 453 139,11		25,00	
3482	679 466,60	1 453 037,29		25,00	
3483	679 384,22	1 452 993,96		25,00	
3484	679 353,90	1 452 943,31		25,00	
3485	679 346,52	1 452 880,51		25,00	
3486	679 269,36	1 452 814,10		25,00	
3487	679 221,49	1 452 758,26		25,00	
3488	679 191,48	1 452 719,07		25,00	
3489	679 122,71	1 452 755,52		25,00	
3490	679 107,18	1 452 830,46		25,00	
3491	679 179,41	1 452 931,41		25,00	
3492	679 222,90	1 453 044,67		25,00	
3493	679 259,01	1 453 095,14		25,00	
3494	679 353,59	1 453 161,03		25,00	
3495	679 413,91	1 453 250,87		25,00	
3496	679 526,47	1 453 339,13		25,00	
3497	679 598,40	1 453 428,60		25,00	
3498	679 582,58	1 453 492,10		25,00	
3499	679 543,12	1 453 539,13		25,00	
3500	679 509,89	1 453 603,16		25,00	
3501	679 575,45	1 453 669,92		25,00	
3502	679 600,68	1 453 749,37		25,00	
3503	679 691,69	1 453 795,67		25,00	
3504	679 771,25	1 453 866,24		25,00	
3505	679 787,17	1 453 901,89		25,00	

Раздел 2

Сведения о местоположении границ объекта					
1	2	3	4	5	6
3506	679 690,44	1 453 941,82	Картометрический метод	25,00	—
3507	679 598,37	1 453 971,54		25,00	
3508	679 552,28	1 454 060,73		25,00	
3509	679 448,44	1 454 166,23		25,00	
3510	679 353,19	1 454 189,32		25,00	
3511	679 290,61	1 454 148,63		25,00	
3512	679 218,37	1 454 060,76		25,00	
3513	679 145,90	1 454 102,64		25,00	
3514	678 985,66	1 454 071,61		25,00	
3515	678 915,28	1 454 002,00		25,00	
3516	678 850,89	1 453 919,02		25,00	
3517	678 793,22	1 453 811,71		25,00	
3518	678 712,09	1 453 766,14		25,00	
3519	678 673,95	1 453 665,73		25,00	
3520	678 592,04	1 453 620,03		25,00	
3521	678 494,17	1 453 547,60		25,00	
3522	678 423,59	1 453 467,86		25,00	
3523	678 344,57	1 453 459,30		25,00	
3524	678 265,14	1 453 430,45		25,00	
3525	678 159,35	1 453 316,99		25,00	
3526	678 153,17	1 453 263,93		25,00	
3527	678 100,43	1 453 204,70		25,00	
3528	678 031,08	1 453 218,25		25,00	
3529	677 919,12	1 453 152,90		25,00	
3530	677 876,19	1 453 062,53		25,00	
3531	677 878,82	1 452 936,41		25,00	
3532	677 895,21	1 452 895,81		25,00	
3533	677 869,99	1 452 816,36		25,00	
3534	677 960,80	1 452 733,41		25,00	
3535	677 941,95	1 452 676,69		25,00	
3536	677 900,18	1 452 632,12		25,00	
3537	677 913,70	1 452 477,02		25,00	
3538	677 900,08	1 452 397,23		25,00	
3539	677 931,86	1 452 275,95		25,00	
3540	677 964,65	1 452 194,75		25,00	
3541	678 021,38	1 452 141,48		25,00	
3542	678 026,03	1 452 095,50		25,00	
3543	678 088,70	1 452 047,77		25,00	
3544	678 157,90	1 452 028,49		25,00	
3545	678 204,02	1 452 015,63		25,00	
3546	678 246,52	1 452 088,83		25,00	
3547	678 301,19	1 452 184,56		25,00	
3548	678 493,38	1 452 207,39		25,00	
3549	678 557,80	1 452 228,36		25,00	
3550	678 602,77	1 452 169,70		25,00	
3551	678 588,42	1 452 061,29		25,00	
3552	678 541,43	1 452 039,79		25,00	
3553	678 515,77	1 451 943,18		25,00	
3554	678 572,93	1 451 907,07		25,00	
3555	678 554,51	1 451 867,52		25,00	
3556	678 466,04	1 451 812,91		25,00	
3557	678 423,68	1 451 745,44		25,00	
3558	678 375,97	1 451 695,32		25,00	
3559	678 465,92	1 451 578,02		25,00	
3560	678 486,38	1 451 468,55		25,00	

Раздел 2

Сведения о местоположении границ объекта					
1	2	3	4	5	6
3561	678 542,54	1 451 392,37	Картометрический метод	25,00	—
3562	678 628,27	1 451 338,21		25,00	
3563	678 714,01	1 451 284,05		25,00	
3564	678 745,51	1 451 151,33		25,00	
3565	678 876,51	1 451 049,97		25,00	
3566	678 939,33	1 451 007,96		25,00	
3567	678 986,17	1 451 023,73		25,00	
3568	679 036,81	1 450 959,17		25,00	
3569	679 093,25	1 450 894,44		25,00	
3570	679 018,40	1 450 919,63		25,00	
3571	678 960,37	1 450 921,38		25,00	
3572	678 892,19	1 450 980,74		25,00	
3573	678 804,15	1 450 943,30		25,00	
3574	678 767,59	1 450 875,66		25,00	
3575	678 760,06	1 450 807,14		25,00	
3576	678 707,27	1 450 785,82		25,00	
3577	678 751,96	1 450 715,72		25,00	
3578	678 809,12	1 450 679,61		25,00	
3579	678 853,95	1 450 615,24		25,00	
3580	679 015,69	1 450 581,69		25,00	
3581	679 025,56	1 450 512,64		25,00	
3582	678 932,86	1 450 521,18		25,00	
3583	678 856,86	1 450 500,56		25,00	
3584	678 800,86	1 450 582,47		25,00	
3585	678 737,46	1 450 601,57		25,00	
3586	678 512,33	1 450 654,22		25,00	
3587	678 533,67	1 450 579,10		25,00	
3588	678 625,05	1 450 519,04		25,00	
3589	678 577,92	1 450 491,82		25,00	
3590	678 525,12	1 450 470,50		25,00	
3591	678 575,47	1 450 394,51		25,00	
3592	678 657,28	1 450 414,94		25,00	
3593	678 680,20	1 450 402,79		25,00	
3594	678 695,59	1 450 322,12		25,00	
3595	678 754,90	1 450 371,88		25,00	
3596	678 700,81	1 450 299,04		25,00	
3597	678 618,43	1 450 255,71		25,00	
3598	678 627,44	1 450 152,31		25,00	
3599	678 572,62	1 450 050,84		25,00	
3600	678 608,76	1 449 872,14		25,00	
3601	678 694,07	1 449 800,81		25,00	
3602	678 735,29	1 449 593,32		25,00	
3603	678 743,29	1 449 449,84		25,00	
3604	678 848,20	1 449 234,69		25,00	
3605	678 894,29	1 448 528,62		25,00	
3606	678 836,70	1 448 547,55		25,00	
3607	678 722,93	1 448 871,83		25,00	
3608	678 702,02	1 448 964,12		25,00	
3609	678 611,93	1 449 075,70		25,00	
3610	678 581,30	1 449 242,78		25,00	
3611	678 531,24	1 449 330,23		25,00	
3612	678 506,55	1 449 502,85		25,00	
3613	678 407,45	1 449 717,82		25,00	
3614	678 360,28	1 449 919,77		25,00	
3615	678 417,83	1 450 130,00		25,00	

Раздел 2

Сведения о местоположении границ объекта					
1	2	3	4	5	6
3616	678 379,66	1 450 228,56	Картометрический метод	25,00	—
3617	678 289,57	1 450 340,14		25,00	
3618	678 206,72	1 450 508,79		25,00	
3619	678 010,87	1 450 572,01		25,00	
3620	677 865,53	1 450 564,95		25,00	
3621	677 782,71	1 450 504,44		25,00	
3622	677 756,76	1 450 396,37		25,00	
3623	677 697,73	1 450 358,06		25,00	
3624	677 652,33	1 450 399,53		25,00	
3625	677 638,23	1 450 531,74		25,00	
3626	677 616,61	1 450 595,41		25,00	
3627	677 517,98	1 450 598,39		25,00	
3628	677 345,67	1 450 443,20		25,00	
3629	677 273,01	1 450 325,09		25,00	
3630	677 299,86	1 450 238,34		25,00	
3631	677 187,45	1 450 155,80		25,00	
3632	677 180,06	1 450 093,01		25,00	
3633	677 079,98	1 450 038,75		25,00	
3634	677 071,72	1 449 941,60		25,00	
3635	676 953,52	1 449 859,25		25,00	
3636	676 986,60	1 449 789,49		25,00	
3637	677 094,83	1 449 706,00		25,00	
3638	677 087,73	1 449 654,66		25,00	
3639	677 074,54	1 449 592,04		25,00	
3640	677 168,85	1 449 417,31		25,00	
3641	677 254,44	1 449 357,43		25,00	
3642	677 193,97	1 449 261,86		25,00	
3643	678 313,26	1 448 053,51		25,00	
3644	678 581,71	1 448 337,56		25,00	
3645	679 144,28	1 448 337,06		25,00	
3438	680 921,78	1 448 335,45		25,00	
Терзона Сп2(63)					
3646	666 753,62	1 457 003,22	Картометрический метод	25,00	—
3647	666 724,95	1 457 024,98		25,00	
3648	666 699,27	1 457 026,08		25,00	
3649	666 626,09	1 457 002,73		25,00	
3650	666 648,31	1 456 934,07		25,00	
3646	666 753,62	1 457 003,22		25,00	
Терзона Сп2(64)					
3651	666 318,29	1 456 815,76	Картометрический метод	25,00	—
3652	666 299,97	1 456 833,65		25,00	
3653	666 197,21	1 456 862,68		25,00	
3654	666 111,59	1 456 760,81		25,00	
3655	666 033,64	1 456 701,03		25,00	
3656	666 003,36	1 456 645,60		25,00	
3657	666 043,62	1 456 585,55		25,00	
3658	666 091,67	1 456 550,59		25,00	
3659	666 152,57	1 456 537,13		25,00	
3660	666 236,78	1 456 638,52		25,00	
3661	666 237,83	1 456 686,21		25,00	
3651	666 318,29	1 456 815,76		25,00	
Терзона Сп2(65)					
3662	682 457,76	1 456 572,24	Картометрический метод	25,00	—
3663	682 447,79	1 456 597,81		25,00	
3664	682 398,12	1 456 619,08		25,00	

Раздел 2

Сведения о местоположении границ объекта					
1	2	3	4	5	6
3665	682 351,38	1 456 651,53	Картометрический метод	25,00	—
3666	682 350,34	1 456 649,45		25,00	
3667	682 328,78	1 456 667,22		25,00	
3668	682 315,39	1 456 676,52		25,00	
3669	682 226,83	1 456 678,49		25,00	
3670	682 201,17	1 456 669,96		25,00	
3671	682 090,90	1 456 675,74		25,00	
3672	682 112,01	1 456 710,92		25,00	
3673	682 099,80	1 456 759,09		25,00	
3674	682 088,35	1 456 771,52		25,00	
3675	682 083,41	1 456 800,13		25,00	
3676	682 057,85	1 456 820,48		25,00	
3677	682 030,95	1 456 841,94		25,00	
3678	682 002,29	1 456 865,34		25,00	
3679	681 966,09	1 456 860,99		25,00	
3680	681 945,84	1 456 896,90		25,00	
3681	681 890,15	1 456 908,15		25,00	
3682	681 871,19	1 456 925,32		25,00	
3683	681 830,09	1 456 892,60		25,00	
3684	681 721,68	1 456 919,14		25,00	
3685	681 670,21	1 456 913,17		25,00	
3686	681 635,49	1 456 878,95		25,00	
3687	681 578,48	1 456 873,76		25,00	
3688	681 517,73	1 456 864,83		25,00	
3689	681 498,10	1 456 814,49		25,00	
3690	681 515,73	1 456 763,42		25,00	
3691	681 505,12	1 456 697,69		25,00	
3692	681 463,21	1 456 698,52		25,00	
3693	681 451,15	1 456 736,81		25,00	
3694	681 461,51	1 456 789,86		25,00	
3695	681 470,46	1 456 830,26		25,00	
3696	681 452,93	1 456 886,40		25,00	
3697	681 398,76	1 456 962,96		25,00	
3698	681 397,82	1 456 963,91		25,00	
3699	681 311,15	1 457 021,09		25,00	
3700	681 275,06	1 457 032,67		25,00	
3701	681 259,09	1 457 032,94		25,00	
3702	681 194,22	1 456 998,05		25,00	
3703	681 128,42	1 456 968,93		25,00	
3704	681 024,36	1 456 889,85		25,00	
3705	681 009,39	1 456 839,42		25,00	
3706	680 961,72	1 456 784,57		25,00	
3707	680 964,57	1 456 693,21		25,00	
3708	680 962,67	1 456 596,88		25,00	
3709	680 933,04	1 456 511,24		25,00	
3710	680 894,38	1 456 441,00		25,00	
3711	680 832,93	1 456 396,56		25,00	
3712	680 822,22	1 456 325,77		25,00	
3713	680 807,74	1 456 300,69		25,00	
3714	680 747,80	1 456 332,31		25,00	
3715	680 625,71	1 456 284,02		25,00	
3716	680 544,16	1 456 272,42		25,00	
3717	680 474,01	1 456 275,58		25,00	
3718	680 445,89	1 456 215,85		25,00	
3719	680 446,79	1 456 185,86		25,00	

Раздел 2

Сведения о местоположении границ объекта					
1	2	3	4	5	6
3720	680 408,48	1 456 136,17	Картометрический метод	25,00	—
3721	680 388,76	1 456 080,76		25,00	
3722	680 354,95	1 456 020,56		25,00	
3723	680 330,67	1 455 970,33		25,00	
3724	680 256,06	1 455 966,74		25,00	
3725	680 195,01	1 455 942,59		25,00	
3726	680 143,38	1 455 923,33		25,00	
3727	680 119,00	1 455 868,01		25,00	
3728	680 132,98	1 455 802,86		25,00	
3729	680 121,66	1 455 766,52		25,00	
3730	680 141,28	1 455 702,48		25,00	
3731	680 133,12	1 455 639,48		25,00	
3732	680 159,07	1 455 537,52		25,00	
3733	680 232,39	1 455 475,19		25,00	
3734	680 272,91	1 455 403,38		25,00	
3735	680 229,14	1 455 362,28		25,00	
3736	680 243,06	1 455 307,60		25,00	
3737	680 222,07	1 455 250,52		25,00	
3738	680 278,33	1 455 205,45		25,00	
3739	680 305,27	1 455 154,19		25,00	
3740	680 407,83	1 455 157,23		25,00	
3741	680 486,70	1 455 140,45		25,00	
3742	680 562,02	1 455 179,53		25,00	
3743	680 619,00	1 455 234,19		25,00	
3744	680 680,34	1 455 273,55		25,00	
3745	680 745,35	1 455 262,11		25,00	
3746	680 822,62	1 455 294,89		25,00	
3747	680 929,08	1 455 364,98		25,00	
3748	681 018,97	1 455 434,21		25,00	
3749	681 142,26	1 455 543,35		25,00	
3750	681 242,76	1 455 678,31		25,00	
3751	681 319,07	1 455 768,09		25,00	
3752	681 399,95	1 455 852,72		25,00	
3753	681 471,10	1 455 917,23		25,00	
3754	681 560,20	1 455 945,90		25,00	
3755	681 645,32	1 456 010,15		25,00	
3756	681 706,96	1 456 064,72		25,00	
3757	681 772,96	1 456 103,99		25,00	
3758	681 856,37	1 456 092,40		25,00	
3759	682 035,47	1 456 185,00		25,00	
3760	682 139,53	1 456 264,09		25,00	
3761	682 188,42	1 456 321,45		25,00	
3762	682 250,41	1 456 393,77		25,00	
3662	682 457,76	1 456 572,24		25,00	
Терзона Сп2(66)					
3763	682 768,64	1 454 524,24	Картометрический метод	25,00	—
3764	682 638,79	1 454 619,88		25,00	
3765	682 417,51	1 454 633,63		25,00	
3766	682 142,40	1 454 638,44		25,00	
3767	681 957,12	1 454 666,59		25,00	
3768	681 810,28	1 454 683,44		25,00	
3769	681 692,12	1 454 697,65		25,00	
3770	681 649,05	1 454 635,74		25,00	
3771	681 620,12	1 454 622,51		25,00	
3772	681 567,25	1 454 652,33		25,00	

Раздел 2

Сведения о местоположении границ объекта					
1	2	3	4	5	6
3773	681 492,78	1 454 675,74	Картометрический метод	25,00	—
3774	681 460,54	1 454 673,19		25,00	
3775	681 409,12	1 454 618,32		25,00	
3776	681 344,03	1 454 588,55		25,00	
3777	681 313,86	1 454 525,98		25,00	
3778	681 281,09	1 454 502,29		25,00	
3779	681 249,65	1 454 531,45		25,00	
3780	681 233,21	1 454 588,38		25,00	
3781	681 241,51	1 454 633,97		25,00	
3782	681 309,46	1 454 635,44		25,00	
3783	681 366,61	1 454 633,71		25,00	
3784	681 396,87	1 454 699,80		25,00	
3785	681 358,74	1 454 746,81		25,00	
3786	681 346,93	1 454 845,91		25,00	
3787	681 370,50	1 454 929,84		25,00	
3788	681 389,42	1 454 971,59		25,00	
3789	681 430,93	1 455 058,50		25,00	
3790	681 407,88	1 455 136,79		25,00	
3791	681 344,03	1 455 156,36		25,00	
3792	681 268,32	1 455 130,43		25,00	
3793	681 185,45	1 455 104,73		25,00	
3794	681 067,08	1 454 946,09		25,00	
3795	681 029,41	1 454 869,64		25,00	
3796	681 042,36	1 454 816,34		25,00	
3797	681 012,00	1 454 746,72		25,00	
3798	681 008,99	1 454 626,91		25,00	
3799	681 194,21	1 454 459,07		25,00	
3800	681 220,91	1 454 384,20		25,00	
3801	681 103,87	1 454 278,42		25,00	
3802	680 943,96	1 454 173,93		25,00	
3803	680 828,59	1 454 135,10		25,00	
3804	680 728,85	1 454 148,71		25,00	
3805	680 673,76	1 454 090,42		25,00	
3806	680 629,22	1 454 024,76		25,00	
3807	681 143,75	1 453 875,16		25,00	
3808	681 338,45	1 453 657,66		25,00	
3809	681 479,43	1 453 720,40		25,00	
3810	681 593,90	1 453 723,99		25,00	
3811	681 693,39	1 453 699,81		25,00	
3812	681 854,73	1 453 719,61		25,00	
3813	681 950,46	1 453 688,51		25,00	
3814	682 089,50	1 453 673,71		25,00	
3815	682 197,44	1 453 702,18		25,00	
3816	682 302,80	1 453 769,53		25,00	
3817	682 397,63	1 453 844,24		25,00	
3818	682 754,10	1 453 805,24		25,00	
3763	682 768,64	1 454 524,24		25,00	
Терзона Сп2(67)					
3819	663 969,27	1 453 478,04	Картометрический метод	25,00	—
3820	663 451,29	1 456 140,14		25,00	
3821	663 426,31	1 456 081,40		25,00	
3822	663 373,93	1 455 983,09		25,00	
3823	663 305,97	1 455 916,50		25,00	
3824	663 234,10	1 455 834,30		25,00	
3825	663 208,18	1 455 798,21		25,00	

Раздел 2

Сведения о местоположении границ объекта					
1	2	3	4	5	6
3826	663 192,94	1 455 756,69	Картометрический метод	25,00	—
3827	663 184,91	1 455 715,01		25,00	
3828	663 185,75	1 455 667,91		25,00	
3829	663 199,47	1 455 633,62		25,00	
3830	663 217,21	1 455 620,18		25,00	
3831	663 221,12	1 455 591,33		25,00	
3832	663 211,34	1 455 552,30		25,00	
3833	663 205,31	1 455 521,04		25,00	
3834	663 208,22	1 455 486,98		25,00	
3835	663 216,70	1 455 460,66		25,00	
3836	663 234,12	1 455 431,52		25,00	
3837	663 258,95	1 455 412,70		25,00	
3838	663 276,53	1 455 391,41		25,00	
3839	663 296,01	1 455 375,31		25,00	
3840	663 321,15	1 455 372,17		25,00	
3841	663 335,28	1 455 358,81		25,00	
3842	663 336,46	1 455 327,40		25,00	
3843	663 328,63	1 455 296,17		25,00	
3844	663 306,66	1 455 278,32		25,00	
3845	663 279,72	1 455 281,49		25,00	
3846	663 261,57	1 455 274,03		25,00	
3847	663 246,85	1 455 258,64		25,00	
3848	663 240,83	1 455 227,38		25,00	
3849	663 213,46	1 455 209,64		25,00	
3850	663 202,77	1 455 215,09		25,00	
3851	663 182,70	1 455 202,43		25,00	
3852	663 170,17	1 455 205,30		25,00	
3853	663 166,82	1 455 218,45		25,00	
3854	663 154,39	1 455 226,55		25,00	
3855	663 128,77	1 455 206,16		25,00	
3856	663 108,08	1 455 162,13		25,00	
3857	663 105,55	1 455 125,56		25,00	
3858	663 106,46	1 455 081,08		25,00	
3859	663 094,82	1 455 039,48		25,00	
3860	663 068,84	1 455 000,78		25,00	
3861	663 030,14	1 454 957,13		25,00	
3862	663 007,60	1 454 910,51		25,00	
3863	662 999,57	1 454 868,83		25,00	
3864	662 989,78	1 454 829,80		25,00	
3865	662 976,51	1 454 796,08		25,00	
3866	662 966,67	1 454 754,44		25,00	
3867	662 951,64	1 454 723,36		25,00	
3868	662 937,34	1 454 728,88		25,00	
3869	662 910,46	1 454 734,68		25,00	
3870	662 889,38	1 454 761,27		25,00	
3871	662 860,69	1 454 767,09		25,00	
3872	662 839,41	1 454 783,23		25,00	
3873	662 823,63	1 454 804,48		25,00	
3874	662 798,59	1 454 812,84		25,00	
3875	662 769,44	1 454 795,14		25,00	
3876	662 750,75	1 454 761,52		25,00	
3877	662 744,67	1 454 727,65		25,00	
3878	662 722,87	1 454 717,64		25,00	
3879	662 710,59	1 454 733,59		25,00	
3880	662 691,89	1 454 788,89		25,00	

Раздел 2

Сведения о местоположении границ объекта					
1	2	3	4	5	6
3881	662 677,11	1 454 859,82	Картометрический метод	25,00	—
3882	662 645,93	1 454 920,62		25,00	
3883	662 637,87	1 454 967,86		25,00	
3884	662 641,94	1 454 991,32		25,00	
3885	662 653,21	1 455 014,63		25,00	
3886	662 655,43	1 455 035,51		25,00	
3887	662 629,22	1 455 075,28		25,00	
3888	662 599,36	1 455 112,51		25,00	
3889	662 578,66	1 455 157,41		25,00	
3890	662 541,40	1 455 184,33		25,00	
3891	663 213,00	1 453 126,36		25,00	
3819	663 969,27	1 453 478,04		25,00	
3. Сведения о характерных точках части (частей) границы объекта					
1	2	3	4	5	6
—	—	—	—	—	—

Раздел 3

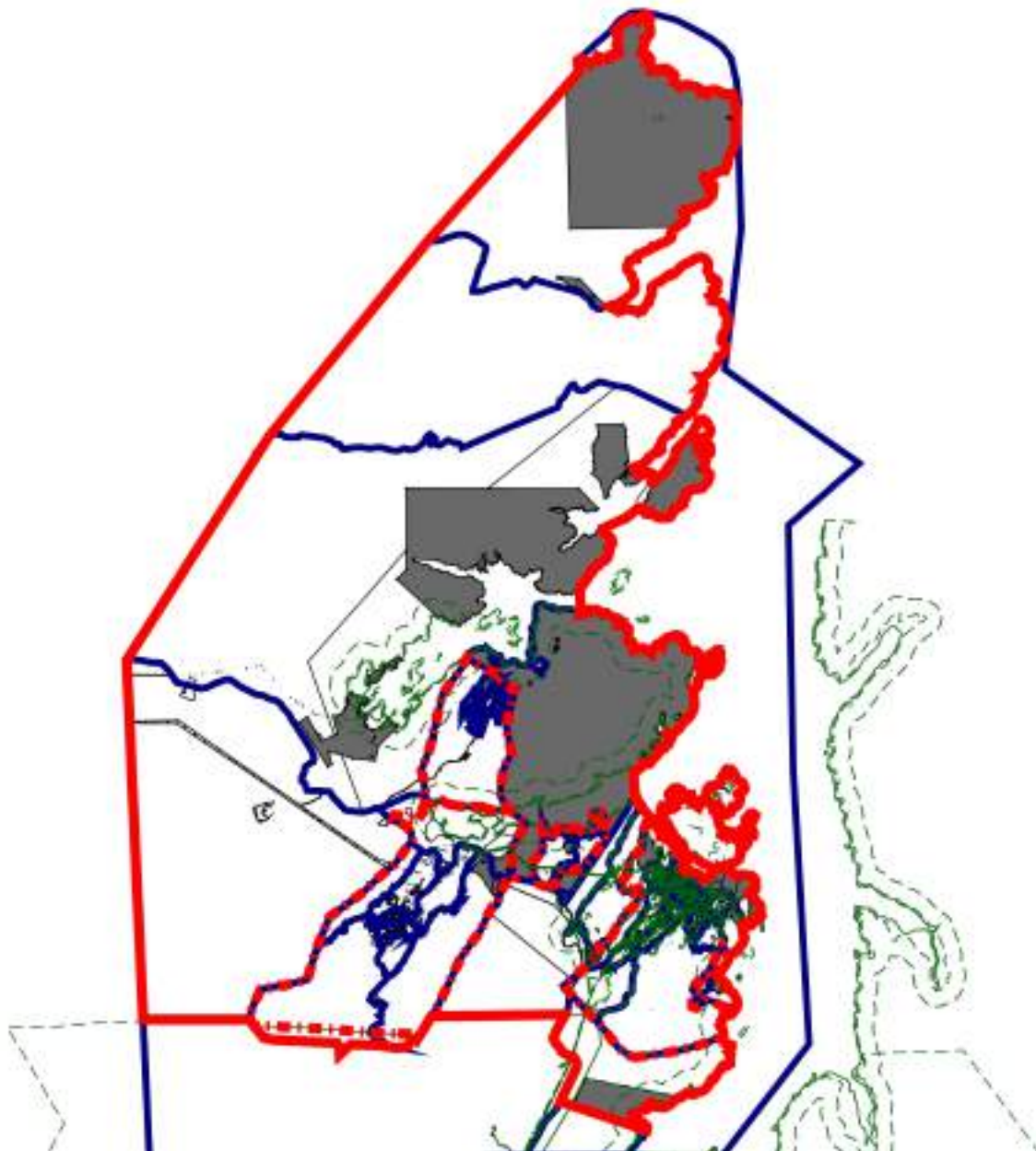
Сведения о местоположении измененных (уточненных) границ объекта

1. Система координат МСК-51

2. Сведения о характерных точках границ объекта





Обозначение характерных точек границы	Существующие координаты, м		Измененные (уточненные) координаты, м		Метод определения координат характерной точки	Средняя квадратическая погрешность положения характерной точки (Mt), м	Описание обозначения точки на местности (при наличии)
	X	Y	X	Y			
1	2	3	4	5	6	7	8
—	—	—	—	—	—	—	—
3. Сведения о характерных точках части (частей) границы объекта							
1	2	3	4	5	6	7	8
—	—	—	—	—	—	—	—

Раздел 4
План границ объекта



Масштаб 1:200 000

Используемые условные знаки и обозначения:

-  - Граница муниципального образования
-  - Границы земельного участка
-  - Граница населенного пункта
-  - Зона специального назначения, связанная с государственными объектами (Сп2)

Подпись _____ Дата « 22 » апреля 20 22 г.

Место для оттиска печати (при наличии) лица, составившего описание местоположения границ объекта

Прохождение границы		Описание прохождения границы
от точки	до точки	
1	2	3
—	—	—

Прохождение границы		Описание прохождения границы
от точки	до точки	
1	2	3
—	—	—

ОПИСАНИЕ МЕСТОПОЛОЖЕНИЯ ГРАНИЦ
Зона сельскохозяйственного использования (СХ1)

(наименование объекта, местоположение границ которого описано (далее - объект))

Раздел 1

Сведения об объекте		
№ п/п	Характеристики объекта	Описание характеристик
1	2	3
1	Местоположение объекта	Мурманская область, г ЗАТО Александровск
2	Площадь объекта ± величина погрешности определения площади (Р ± ΔР)	210 551 м² ± 25 м²
3	Иные характеристики объекта	Вид объекта реестра границ: Территориальная зона

Раздел 2

Сведения о местоположении границ объекта

1. Система координат МСК-51

2. Сведения о характерных точках границ объекта

Обозначение характерных точек границ	Координаты, м		Метод определения координат характерной точки	Средняя квадратическая погрешность положения характерной точки (Mt), м	Описание обозначения точки на местности (при наличии)
	X	Y			
1	2	3	4	5	6
Терзона CX1(1)					
1	666 236,56	1 453 440,52	Картометрический метод	25,00	—
2	666 307,20	1 453 175,55		25,00	
3	666 843,82	1 453 243,46		25,00	
4	666 838,35	1 453 557,78		25,00	
5	666 603,75	1 453 649,56		25,00	
1	666 236,56	1 453 440,52		25,00	
Терзона CX1(2)					
6	668 120,67	1 455 911,90	Картометрический метод	25,00	—
7	668 103,83	1 455 934,89		25,00	
8	668 082,78	1 455 897,77		25,00	
9	668 114,85	1 455 897,30		25,00	
6	668 120,67	1 455 911,90		25,00	
3. Сведения о характерных точках части (частей) границы объекта					
1	2	3	4	5	6
—	—	—	—	—	—

Раздел 3

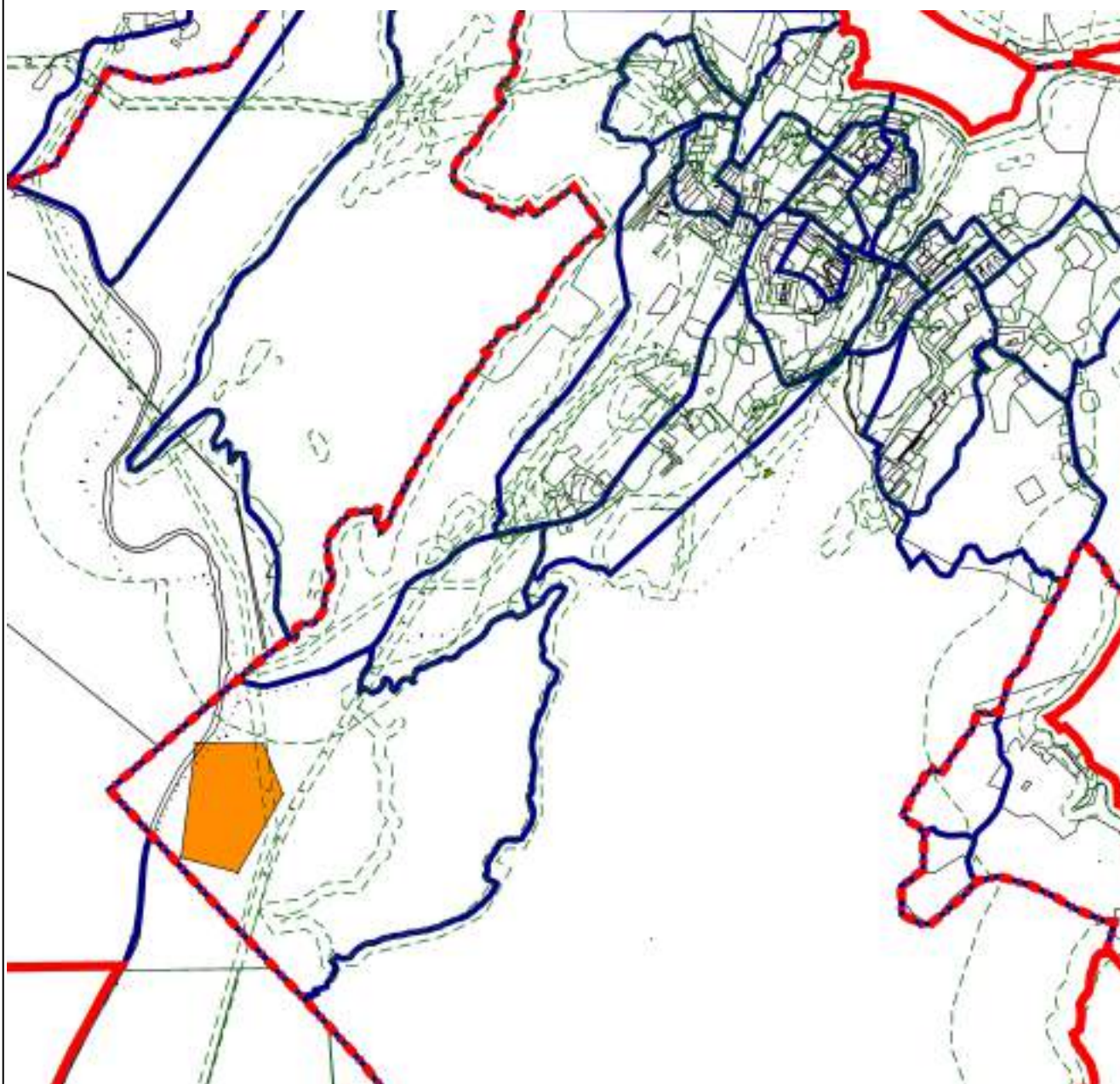
Сведения о местоположении измененных (уточненных) границ объекта

1. Система координат МСК-51

2. Сведения о характерных точках границ объекта





Обозначение характерных точек границы	Существующие координаты, м		Измененные (уточненные) координаты, м		Метод определения координат характерной точки	Средняя квадратическая погрешность положения характерной точки (Mt), м	Описание обозначения точки на местности (при наличии)
	X	Y	X	Y			
1	2	3	4	5	6	7	8
—	—	—	—	—	—	—	—
3. Сведения о характерных точках части (частей) границы объекта							
1	2	3	4	5	6	7	8
—	—	—	—	—	—	—	—

Раздел 4
План границ объекта



Масштаб 1:30 000

Используемые условные знаки и обозначения:

-  - Граница муниципального образования
-  - Границы земельного участка
-  - Граница населенного пункта
-  - Зона сельскохозяйственного использования (CX1)

Подпись _____ Дата « 22 » апреля 20 22 г.

Место для оттиска печати (при наличии) лица, составившего описание местоположения границ объекта

Прохождение границы		Описание прохождения границы
от точки	до точки	
1	2	3
—	—	—

ОПИСАНИЕ МЕСТОПОЛОЖЕНИЯ ГРАНИЦ
Зона размещения объектов транспортной инфраструктуры (Т)

(наименование объекта, местоположение границ которого описано (далее - объект))

Раздел 1

Сведения об объекте		
№ п/п	Характеристики объекта	Описание характеристик
1	2	3
1	Местоположение объекта	Мурманская область, г ЗАТО Александровск
2	Площадь объекта ± величина погрешности определения площади ($P \pm \Delta P$)	$2\,427\,025\text{ м}^2 \pm 25\text{ м}^2$
3	Иные характеристики объекта	Вид объекта реестра границ: Территориальная зона

Раздел 2

Сведения о местоположении границ объекта

1. Система координат МСК-51

2. Сведения о характерных точках границ объекта

Обозначение характерных точек границ	Координаты, м		Метод определения координат характерной точки	Средняя квадратическая погрешность положения характерной точки (Mt), м	Описание обозначения точки на местности (при наличии)
	X	Y			
1	2	3	4	5	6
Терзона Т(3)					
1	668 387,97	1 447 361,39	Картометрический метод	25,00	—
2	668 334,00	1 447 343,74		25,00	
3	668 279,06	1 447 383,51		25,00	
4	668 284,20	1 447 401,66		25,00	
5	668 280,50	1 447 422,94		25,00	
6	668 277,21	1 447 465,10		25,00	
7	668 284,42	1 447 497,68		25,00	
8	668 284,80	1 447 486,78		25,00	
9	668 285,32	1 447 479,33		25,00	
10	668 286,01	1 447 472,26		25,00	
11	668 288,89	1 447 436,25		25,00	
12	668 290,84	1 447 417,33		25,00	
13	668 295,86	1 447 399,12		25,00	
14	668 299,54	1 447 389,93		25,00	
15	668 305,50	1 447 381,83		25,00	
16	668 314,09	1 447 373,07		25,00	
17	668 322,75	1 447 367,24		25,00	
18	668 331,06	1 447 364,47		25,00	
19	668 337,51	1 447 363,01		25,00	
20	668 344,01	1 447 362,84		25,00	
21	668 350,20	1 447 363,06		25,00	
22	668 358,72	1 447 364,61		25,00	
23	668 366,25	1 447 367,06		25,00	
24	668 374,80	1 447 371,02		25,00	
25	668 396,25	1 447 385,53		25,00	
26	668 416,61	1 447 398,47		25,00	
27	668 426,15	1 447 403,11		25,00	
28	668 440,96	1 447 412,47		25,00	
29	668 449,20	1 447 419,09		25,00	
30	668 472,59	1 447 434,48		25,00	
31	668 481,84	1 447 441,65		25,00	
32	668 487,74	1 447 446,88		25,00	
33	668 494,23	1 447 453,38		25,00	
34	668 501,98	1 447 461,96		25,00	
35	668 509,51	1 447 472,01		25,00	
36	668 516,08	1 447 481,15		25,00	
37	668 528,65	1 447 499,97		25,00	
38	668 538,06	1 447 515,34		25,00	
39	668 559,90	1 447 549,32		25,00	
40	668 567,40	1 447 561,19		25,00	
41	668 576,41	1 447 575,46		25,00	
42	668 592,30	1 447 601,30		25,00	
43	668 606,49	1 447 623,55		25,00	
44	668 613,68	1 447 631,64		25,00	
45	668 617,09	1 447 634,90		25,00	
46	668 631,53	1 447 643,45		25,00	

Раздел 2

Сведения о местоположении границ объекта					
1	2	3	4	5	6
47	668 643,98	1 447 650,47	Картометрический метод	25,00	—
48	668 651,47	1 447 655,05		25,00	
49	668 660,32	1 447 661,66		25,00	
50	668 664,25	1 447 666,20		25,00	
51	668 671,38	1 447 674,97		25,00	
52	668 677,45	1 447 684,69		25,00	
53	668 680,78	1 447 691,06		25,00	
54	668 689,00	1 447 708,16		25,00	
55	668 700,46	1 447 735,99		25,00	
56	668 710,27	1 447 761,12		25,00	
57	668 734,73	1 447 820,89		25,00	
58	668 749,16	1 447 855,75		25,00	
59	668 759,99	1 447 882,36		25,00	
60	668 764,62	1 447 897,24		25,00	
61	668 767,96	1 447 909,78		25,00	
62	668 772,30	1 447 926,81		25,00	
63	668 777,09	1 447 953,21		25,00	
64	668 781,98	1 447 977,49		25,00	
65	668 788,17	1 448 007,73		25,00	
66	668 791,42	1 448 022,23		25,00	
67	668 796,03	1 448 037,66		25,00	
68	668 802,95	1 448 058,33		25,00	
69	668 812,01	1 448 083,40		25,00	
70	668 821,86	1 448 110,70		25,00	
71	668 835,50	1 448 149,73		25,00	
72	668 843,64	1 448 177,04		25,00	
73	668 841,85	1 448 196,91		25,00	
74	668 836,90	1 448 238,56		25,00	
75	668 834,12	1 448 263,36		25,00	
76	668 832,51	1 448 272,09		25,00	
77	668 830,54	1 448 278,29		25,00	
78	668 826,43	1 448 284,43		25,00	
79	668 820,84	1 448 286,53		25,00	
80	668 815,54	1 448 286,70		25,00	
81	668 808,24	1 448 285,04		25,00	
82	668 802,52	1 448 283,06		25,00	
83	668 791,03	1 448 277,78		25,00	
84	668 771,04	1 448 268,42		25,00	
85	668 739,63	1 448 253,86		25,00	
86	668 730,83	1 448 249,55		25,00	
87	668 707,80	1 448 240,47		25,00	
88	668 690,04	1 448 236,37		25,00	
89	668 673,21	1 448 236,27		25,00	
90	668 664,67	1 448 237,71		25,00	
91	668 645,87	1 448 238,82		25,00	
92	668 634,62	1 448 239,38		25,00	
93	668 628,98	1 448 238,97		25,00	
94	668 610,14	1 448 233,63		25,00	
95	668 590,80	1 448 228,28		25,00	
96	668 562,31	1 448 220,22		25,00	
97	668 555,56	1 448 218,61		25,00	
98	668 547,91	1 448 217,98		25,00	
99	668 540,72	1 448 220,07		25,00	
100	668 531,99	1 448 221,03		25,00	
101	668 546,75	1 448 251,09		25,00	

Раздел 2

Сведения о местоположении границ объекта					
1	2	3	4	5	6
102	668 558,73	1 448 277,27	Картометрический метод	25,00	—
103	668 580,00	1 448 324,57		25,00	
104	668 602,39	1 448 376,11		25,00	
105	668 624,67	1 448 427,94		25,00	
106	668 644,09	1 448 473,68		25,00	
107	668 655,41	1 448 498,04		25,00	
108	668 686,49	1 448 567,99		25,00	
109	668 706,41	1 448 617,48		25,00	
110	668 722,92	1 448 651,59		25,00	
111	668 736,56	1 448 675,90		25,00	
112	668 754,36	1 448 693,52		25,00	
113	668 773,27	1 448 701,82		25,00	
114	668 787,65	1 448 703,78		25,00	
115	668 797,84	1 448 703,32		25,00	
116	668 827,41	1 448 696,24		25,00	
117	668 897,79	1 448 673,75		25,00	
118	669 009,88	1 448 642,80		25,00	
119	669 024,59	1 448 640,98		25,00	
120	669 088,10	1 448 647,01		25,00	
121	669 116,80	1 448 659,62		25,00	
122	669 146,29	1 448 679,42		25,00	
123	669 203,36	1 448 722,16		25,00	
124	669 233,83	1 448 740,87		25,00	
125	669 261,45	1 448 761,01		25,00	
126	669 287,12	1 448 789,20		25,00	
127	669 301,11	1 448 821,52		25,00	
128	669 309,33	1 448 812,54		25,00	
129	669 289,07	1 448 768,77		25,00	
130	669 254,12	1 448 745,22		25,00	
131	669 220,89	1 448 724,23		25,00	
132	669 171,98	1 448 688,83		25,00	
133	669 108,98	1 448 640,00		25,00	
134	669 091,18	1 448 638,29		25,00	
135	669 038,70	1 448 629,92		25,00	
136	669 021,98	1 448 631,53		25,00	
137	668 985,68	1 448 639,34		25,00	
138	668 962,50	1 448 646,69		25,00	
139	668 897,51	1 448 667,14		25,00	
140	668 798,27	1 448 695,95		25,00	
141	668 786,72	1 448 694,46		25,00	
142	668 760,84	1 448 682,87		25,00	
143	668 744,70	1 448 653,57		25,00	
144	668 735,83	1 448 638,46		25,00	
145	668 717,91	1 448 605,51		25,00	
146	668 701,42	1 448 572,83		25,00	
147	668 692,92	1 448 554,50		25,00	
148	668 684,00	1 448 536,59		25,00	
149	668 685,46	1 448 535,56		25,00	
150	668 677,13	1 448 521,69		25,00	
151	668 665,46	1 448 495,36		25,00	
152	668 635,56	1 448 429,20		25,00	
153	668 597,72	1 448 339,71		25,00	
154	668 580,21	1 448 301,19		25,00	
155	668 574,78	1 448 285,47		25,00	
156	668 549,18	1 448 230,97		25,00	

Раздел 2

Сведения о местоположении границ объекта					
1	2	3	4	5	6
157	668 602,31	1 448 246,80	Картометрический метод	25,00	—
158	668 624,25	1 448 251,10		25,00	
159	668 640,06	1 448 253,44		25,00	
160	668 672,05	1 448 254,01		25,00	
161	668 687,25	1 448 253,50		25,00	
162	668 701,70	1 448 242,33		25,00	
163	668 714,90	1 448 246,31		25,00	
164	668 833,08	1 448 297,38		25,00	
165	668 847,55	1 448 304,72		25,00	
166	668 853,70	1 448 223,50		25,00	
167	668 855,18	1 448 208,78		25,00	
168	668 832,24	1 448 089,40		25,00	
169	668 829,12	1 448 082,92		25,00	
170	668 820,46	1 448 070,93		25,00	
171	668 803,73	1 448 025,32		25,00	
172	668 793,90	1 447 995,28		25,00	
173	668 791,64	1 447 975,16		25,00	
174	668 796,45	1 447 955,30		25,00	
175	668 793,15	1 447 938,18		25,00	
176	668 789,74	1 447 931,47		25,00	
177	668 773,94	1 447 853,42		25,00	
178	668 703,73	1 447 670,85		25,00	
179	668 613,18	1 447 584,30		25,00	
180	668 544,61	1 447 496,45	25,00		
181	668 516,82	1 447 456,87	25,00		
182	668 423,59	1 447 381,43	25,00		
1	668 387,97	1 447 361,39	25,00		
Терзона Т(4)					
183	668 284,42	1 447 497,68	Картометрический метод	25,00	—
294	668 291,18	1 447 519,10		25,00	
293	668 318,02	1 447 558,50		25,00	
292	668 335,33	1 447 583,11		25,00	
291	668 354,99	1 447 612,57		25,00	
290	668 370,55	1 447 649,03		25,00	
289	668 388,86	1 447 709,25		25,00	
288	668 405,11	1 447 758,34		25,00	
287	668 418,48	1 447 805,77		25,00	
286	668 431,74	1 447 849,98		25,00	
285	668 445,33	1 447 895,66		25,00	
284	668 448,12	1 447 906,46		25,00	
283	668 451,46	1 447 930,10		25,00	
282	668 457,65	1 447 959,47		25,00	
281	668 471,88	1 448 030,23		25,00	
280	668 483,92	1 448 091,08		25,00	
279	668 493,65	1 448 137,17		25,00	
278	668 500,79	1 448 160,40		25,00	
277	668 505,05	1 448 169,89		25,00	
276	668 531,99	1 448 221,03		25,00	
275	668 540,72	1 448 220,07		25,00	
274	668 547,91	1 448 217,98		25,00	
273	668 555,56	1 448 218,61		25,00	
272	668 562,31	1 448 220,22	25,00		
271	668 590,80	1 448 228,28	25,00		
270	668 610,14	1 448 233,63	25,00		
269	668 628,98	1 448 238,97	25,00		

Раздел 2

Сведения о местоположении границ объекта					
1	2	3	4	5	6
268	668 634,62	1 448 239,38	Картометрический метод	25,00	—
267	668 645,87	1 448 238,82		25,00	
266	668 664,67	1 448 237,71		25,00	
265	668 673,21	1 448 236,27		25,00	
264	668 690,04	1 448 236,37		25,00	
263	668 707,80	1 448 240,47		25,00	
262	668 730,83	1 448 249,55		25,00	
261	668 739,63	1 448 253,86		25,00	
260	668 771,04	1 448 268,42		25,00	
259	668 791,03	1 448 277,78		25,00	
258	668 802,52	1 448 283,06		25,00	
257	668 808,24	1 448 285,04		25,00	
256	668 815,54	1 448 286,70		25,00	
255	668 820,84	1 448 286,53		25,00	
254	668 826,43	1 448 284,43		25,00	
253	668 830,54	1 448 278,29		25,00	
252	668 832,51	1 448 272,09		25,00	
251	668 834,12	1 448 263,36		25,00	
250	668 836,90	1 448 238,56		25,00	
249	668 841,85	1 448 196,91		25,00	
248	668 843,64	1 448 177,04		25,00	
247	668 835,50	1 448 149,73		25,00	
246	668 821,86	1 448 110,70		25,00	
245	668 812,01	1 448 083,40		25,00	
244	668 802,95	1 448 058,33		25,00	
243	668 796,03	1 448 037,66		25,00	
242	668 791,42	1 448 022,23		25,00	
241	668 788,17	1 448 007,73		25,00	
240	668 781,98	1 447 977,49		25,00	
239	668 777,09	1 447 953,21		25,00	
238	668 772,30	1 447 926,81		25,00	
237	668 767,96	1 447 909,78		25,00	
236	668 764,62	1 447 897,24		25,00	
235	668 759,99	1 447 882,36		25,00	
234	668 749,16	1 447 855,75		25,00	
233	668 734,73	1 447 820,89		25,00	
232	668 710,27	1 447 761,12		25,00	
231	668 700,46	1 447 735,99		25,00	
230	668 689,00	1 447 708,16		25,00	
229	668 680,78	1 447 691,06		25,00	
228	668 677,45	1 447 684,69		25,00	
227	668 671,38	1 447 674,97		25,00	
226	668 664,25	1 447 666,20		25,00	
225	668 660,32	1 447 661,66		25,00	
224	668 651,47	1 447 655,05		25,00	
223	668 643,98	1 447 650,47		25,00	
222	668 631,53	1 447 643,45		25,00	
221	668 617,09	1 447 634,90		25,00	
220	668 613,68	1 447 631,64		25,00	
219	668 606,49	1 447 623,55		25,00	
218	668 592,30	1 447 601,30		25,00	
217	668 576,41	1 447 575,46		25,00	
216	668 567,40	1 447 561,19		25,00	
215	668 559,90	1 447 549,32		25,00	
214	668 538,06	1 447 515,34		25,00	

Раздел 2

Сведения о местоположении границ объекта					
1	2	3	4	5	6
213	668 528,65	1 447 499,97	Картометрический метод	25,00	—
212	668 516,08	1 447 481,15		25,00	
211	668 509,51	1 447 472,01		25,00	
210	668 501,98	1 447 461,96		25,00	
209	668 494,23	1 447 453,38		25,00	
208	668 487,74	1 447 446,88		25,00	
207	668 481,84	1 447 441,65		25,00	
206	668 472,59	1 447 434,48		25,00	
205	668 449,20	1 447 419,09		25,00	
204	668 440,96	1 447 412,47		25,00	
203	668 426,15	1 447 403,11		25,00	
202	668 416,61	1 447 398,47		25,00	
201	668 396,25	1 447 385,53		25,00	
200	668 374,80	1 447 371,02		25,00	
199	668 366,25	1 447 367,06		25,00	
198	668 358,72	1 447 364,61		25,00	
197	668 350,20	1 447 363,06		25,00	
196	668 344,01	1 447 362,84		25,00	
195	668 337,51	1 447 363,01		25,00	
194	668 331,06	1 447 364,47		25,00	
193	668 322,75	1 447 367,24		25,00	
192	668 314,09	1 447 373,07		25,00	
191	668 305,50	1 447 381,83		25,00	
190	668 299,54	1 447 389,93		25,00	
189	668 295,86	1 447 399,12		25,00	
188	668 290,84	1 447 417,33		25,00	
187	668 288,89	1 447 436,25		25,00	
186	668 286,01	1 447 472,26		25,00	
185	668 285,32	1 447 479,33		25,00	
184	668 284,80	1 447 486,78		25,00	
183	668 284,42	1 447 497,68		25,00	
Вырез 1 из 3					
295	668 515,62	1 447 612,22	Картометрический метод	25,00	—
296	668 481,49	1 447 632,79		25,00	
297	668 475,63	1 447 696,06		25,00	
298	668 470,55	1 447 704,97		25,00	
299	668 459,48	1 447 717,74		25,00	
300	668 426,54	1 447 732,76		25,00	
301	668 421,60	1 447 734,01		25,00	
302	668 460,82	1 447 893,92		25,00	
303	668 488,22	1 447 888,35		25,00	
304	668 498,17	1 447 883,32		25,00	
305	668 513,46	1 447 884,25		25,00	
306	668 604,98	1 447 923,63		25,00	
307	668 609,65	1 447 924,39		25,00	
308	668 612,55	1 447 919,93		25,00	
309	668 619,96	1 447 920,14		25,00	
310	668 626,20	1 447 926,70		25,00	
311	668 638,72	1 447 942,39		25,00	
312	668 670,53	1 447 989,43		25,00	
313	668 692,50	1 448 013,66		25,00	
314	668 709,89	1 448 041,14		25,00	
315	668 705,43	1 448 083,90		25,00	
316	668 704,19	1 448 094,23		25,00	
317	668 703,40	1 448 106,91		25,00	

Раздел 2

Сведения о местоположении границ объекта					
1	2	3	4	5	6
318	668 698,03	1 448 106,87	Картометрический метод	25,00	—
319	668 689,58	1 448 193,03		25,00	
320	668 686,29	1 448 225,04		25,00	
321	668 688,21	1 448 227,96		25,00	
322	668 691,65	1 448 231,09		25,00	
323	668 710,11	1 448 236,68		25,00	
324	668 715,02	1 448 234,94		25,00	
325	668 734,29	1 448 242,81		25,00	
326	668 734,46	1 448 245,27		25,00	
327	668 735,32	1 448 246,90		25,00	
328	668 737,35	1 448 248,30		25,00	
329	668 777,64	1 448 266,88		25,00	
330	668 805,98	1 448 279,82		25,00	
331	668 817,54	1 448 279,12		25,00	
332	668 825,48	1 448 272,05		25,00	
333	668 830,54	1 448 261,16		25,00	
334	668 834,58	1 448 227,65		25,00	
335	668 834,13	1 448 172,61		25,00	
336	668 811,38	1 448 104,04		25,00	
337	668 808,71	1 448 096,60		25,00	
338	668 797,71	1 448 065,87		25,00	
339	668 789,99	1 448 040,94		25,00	
340	668 781,46	1 448 021,43		25,00	
341	668 777,01	1 448 015,33		25,00	
342	668 762,49	1 447 946,45		25,00	
343	668 766,72	1 447 932,14		25,00	
344	668 757,11	1 447 915,17		25,00	
345	668 756,78	1 447 911,12		25,00	
346	668 749,51	1 447 891,63		25,00	
347	668 718,65	1 447 830,80		25,00	
348	668 719,22	1 447 813,93		25,00	
349	668 697,67	1 447 743,11		25,00	
350	668 675,26	1 447 713,75		25,00	
351	668 636,85	1 447 651,07	25,00		
352	668 612,68	1 447 636,41	25,00		
353	668 603,49	1 447 625,18	25,00		
354	668 572,92	1 447 576,55	25,00		
355	668 522,67	1 447 607,23	25,00		
295	668 515,62	1 447 612,22	25,00		
Вырез 2 из 3					
356	668 675,53	1 448 225,84	Картометрический метод	25,00	—
357	668 679,64	1 448 200,27		25,00	
358	668 683,08	1 448 163,94		25,00	
359	668 689,44	1 448 102,60		25,00	
360	668 694,67	1 448 045,29		25,00	
361	668 685,32	1 448 026,52		25,00	
362	668 674,41	1 448 009,62		25,00	
363	668 664,30	1 447 994,70		25,00	
364	668 629,17	1 447 945,63		25,00	
365	668 613,86	1 447 936,44		25,00	
366	668 535,89	1 447 904,37		25,00	
367	668 521,58	1 447 896,15		25,00	
368	668 485,19	1 447 903,34		25,00	
369	668 483,30	1 447 910,09		25,00	
370	668 459,11	1 447 915,34		25,00	

Раздел 2

Сведения о местоположении границ объекта					
1	2	3	4	5	6
371	668 467,46	1 447 954,00	Картометрический метод	25,00	—
372	668 471,33	1 447 971,93		25,00	
373	668 480,57	1 448 018,57		25,00	
374	668 481,70	1 448 025,50		25,00	
375	668 497,27	1 448 102,89		25,00	
376	668 505,68	1 448 110,63		25,00	
377	668 522,29	1 448 170,62		25,00	
378	668 524,77	1 448 195,39		25,00	
379	668 530,20	1 448 202,54		25,00	
380	668 542,41	1 448 210,05		25,00	
381	668 556,39	1 448 214,61		25,00	
382	668 630,16	1 448 235,05		25,00	
383	668 662,54	1 448 233,33		25,00	
356	668 675,53	1 448 225,84		25,00	
Вырез 3 из 3					
384	668 329,36	1 447 529,31	Картометрический метод	25,00	—
385	668 334,37	1 447 543,71		25,00	
386	668 391,33	1 447 633,88		25,00	
387	668 393,02	1 447 638,43		25,00	
388	668 395,38	1 447 636,95		25,00	
389	668 405,23	1 447 661,91		25,00	
390	668 414,98	1 447 702,30		25,00	
391	668 440,40	1 447 707,82		25,00	
392	668 463,14	1 447 698,52		25,00	
393	668 469,49	1 447 684,37		25,00	
394	668 470,48	1 447 672,14		25,00	
395	668 471,08	1 447 664,67		25,00	
396	668 474,04	1 447 632,76		25,00	
397	668 475,34	1 447 622,41		25,00	
398	668 477,83	1 447 621,00		25,00	
399	668 480,18	1 447 618,82		25,00	
400	668 495,42	1 447 610,09		25,00	
401	668 501,40	1 447 605,84		25,00	
402	668 530,90	1 447 583,73		25,00	
403	668 532,57	1 447 585,95		25,00	
404	668 542,41	1 447 578,43		25,00	
405	668 549,82	1 447 571,14		25,00	
406	668 559,99	1 447 566,70		25,00	
407	668 547,46	1 447 541,07		25,00	
408	668 523,96	1 447 505,88		25,00	
409	668 498,33	1 447 468,81		25,00	
410	668 461,38	1 447 435,56		25,00	
411	668 363,42	1 447 374,43		25,00	
412	668 349,65	1 447 370,61		25,00	
413	668 325,37	1 447 375,49		25,00	
414	668 309,96	1 447 392,38		25,00	
415	668 299,38	1 447 437,34		25,00	
416	668 300,08	1 447 491,84		25,00	
384	668 329,36	1 447 529,31		25,00	
Терзона Т(5)					
295	668 515,62	1 447 612,22	Картометрический метод	25,00	—
296	668 481,49	1 447 632,79		25,00	
297	668 475,63	1 447 696,06		25,00	
298	668 470,55	1 447 704,97		25,00	
299	668 459,48	1 447 717,74		25,00	

Раздел 2

Сведения о местоположении границ объекта					
1	2	3	4	5	6
300	668 426,54	1 447 732,76	Картометрический метод	25,00	—
301	668 421,60	1 447 734,01		25,00	
302	668 460,82	1 447 893,92		25,00	
303	668 488,22	1 447 888,35		25,00	
304	668 498,17	1 447 883,32		25,00	
305	668 513,46	1 447 884,25		25,00	
306	668 604,98	1 447 923,63		25,00	
307	668 609,65	1 447 924,39		25,00	
308	668 612,55	1 447 919,93		25,00	
309	668 619,96	1 447 920,14		25,00	
310	668 626,20	1 447 926,70		25,00	
311	668 638,72	1 447 942,39		25,00	
312	668 670,53	1 447 989,43		25,00	
313	668 692,50	1 448 013,66		25,00	
314	668 709,89	1 448 041,14		25,00	
315	668 705,43	1 448 083,90		25,00	
316	668 704,19	1 448 094,23		25,00	
317	668 703,40	1 448 106,91		25,00	
318	668 698,03	1 448 106,87		25,00	
319	668 689,58	1 448 193,03		25,00	
320	668 686,29	1 448 225,04		25,00	
321	668 688,21	1 448 227,96		25,00	
322	668 691,65	1 448 231,09		25,00	
323	668 710,11	1 448 236,68		25,00	
324	668 715,02	1 448 234,94		25,00	
325	668 734,29	1 448 242,81		25,00	
326	668 734,46	1 448 245,27		25,00	
327	668 735,32	1 448 246,90		25,00	
328	668 737,35	1 448 248,30		25,00	
329	668 777,64	1 448 266,88		25,00	
330	668 805,98	1 448 279,82		25,00	
331	668 817,54	1 448 279,12		25,00	
332	668 825,48	1 448 272,05		25,00	
333	668 830,54	1 448 261,16		25,00	
334	668 834,58	1 448 227,65		25,00	
335	668 834,13	1 448 172,61		25,00	
336	668 811,38	1 448 104,04		25,00	
337	668 808,71	1 448 096,60		25,00	
338	668 797,71	1 448 065,87		25,00	
339	668 789,99	1 448 040,94		25,00	
340	668 781,46	1 448 021,43		25,00	
341	668 777,01	1 448 015,33		25,00	
342	668 762,49	1 447 946,45		25,00	
343	668 766,72	1 447 932,14		25,00	
344	668 757,11	1 447 915,17		25,00	
345	668 756,78	1 447 911,12		25,00	
346	668 749,51	1 447 891,63		25,00	
347	668 718,65	1 447 830,80		25,00	
348	668 719,22	1 447 813,93		25,00	
349	668 697,67	1 447 743,11		25,00	
350	668 675,26	1 447 713,75		25,00	
351	668 636,85	1 447 651,07		25,00	
352	668 612,68	1 447 636,41		25,00	
353	668 603,49	1 447 625,18		25,00	
354	668 572,92	1 447 576,55		25,00	

Раздел 2

Сведения о местоположении границ объекта					
1	2	3	4	5	6
355	668 522,67	1 447 607,23	Картометрический метод	25,00	—
295	668 515,62	1 447 612,22		25,00	
Терзона Т(6)					
356	668 675,53	1 448 225,84	Картометрический метод	25,00	—
357	668 679,64	1 448 200,27		25,00	
358	668 683,08	1 448 163,94		25,00	
359	668 689,44	1 448 102,60		25,00	
360	668 694,67	1 448 045,29		25,00	
361	668 685,32	1 448 026,52		25,00	
362	668 674,41	1 448 009,62		25,00	
363	668 664,30	1 447 994,70		25,00	
364	668 629,17	1 447 945,63		25,00	
365	668 613,86	1 447 936,44		25,00	
366	668 535,89	1 447 904,37		25,00	
367	668 521,58	1 447 896,15		25,00	
368	668 485,19	1 447 903,34		25,00	
369	668 483,30	1 447 910,09		25,00	
370	668 459,11	1 447 915,34		25,00	
371	668 467,46	1 447 954,00		25,00	
372	668 471,33	1 447 971,93		25,00	
373	668 480,57	1 448 018,57		25,00	
374	668 481,70	1 448 025,50		25,00	
375	668 497,27	1 448 102,89		25,00	
376	668 505,68	1 448 110,63		25,00	
377	668 522,29	1 448 170,62		25,00	
378	668 524,77	1 448 195,39		25,00	
379	668 530,20	1 448 202,54		25,00	
380	668 542,41	1 448 210,05		25,00	
381	668 556,39	1 448 214,61		25,00	
382	668 630,16	1 448 235,05		25,00	
383	668 662,54	1 448 233,33		25,00	
356	668 675,53	1 448 225,84	25,00		
Терзона Т(7)					
384	668 329,36	1 447 529,31	Картометрический метод	25,00	—
385	668 334,37	1 447 543,71		25,00	
386	668 391,33	1 447 633,88		25,00	
387	668 393,02	1 447 638,43		25,00	
388	668 395,38	1 447 636,95		25,00	
389	668 405,23	1 447 661,91		25,00	
390	668 414,98	1 447 702,30		25,00	
391	668 440,40	1 447 707,82		25,00	
392	668 463,14	1 447 698,52		25,00	
393	668 469,49	1 447 684,37		25,00	
394	668 470,48	1 447 672,14		25,00	
395	668 471,08	1 447 664,67		25,00	
396	668 474,04	1 447 632,76		25,00	
397	668 475,34	1 447 622,41		25,00	
398	668 477,83	1 447 621,00		25,00	
399	668 480,18	1 447 618,82		25,00	
400	668 495,42	1 447 610,09		25,00	
401	668 501,40	1 447 605,84		25,00	
402	668 530,90	1 447 583,73		25,00	
403	668 532,57	1 447 585,95		25,00	
404	668 542,41	1 447 578,43		25,00	
405	668 549,82	1 447 571,14		25,00	

Раздел 2

Сведения о местоположении границ объекта					
1	2	3	4	5	6
406	668 559,99	1 447 566,70	Картометрический метод	25,00	—
407	668 547,46	1 447 541,07		25,00	
408	668 523,96	1 447 505,88		25,00	
409	668 498,33	1 447 468,81		25,00	
410	668 461,38	1 447 435,56		25,00	
411	668 363,42	1 447 374,43		25,00	
412	668 349,65	1 447 370,61		25,00	
413	668 325,37	1 447 375,49		25,00	
414	668 309,96	1 447 392,38		25,00	
415	668 299,38	1 447 437,34		25,00	
416	668 300,08	1 447 491,84		25,00	
384	668 329,36	1 447 529,31		25,00	
Терзона Т(8)					
417	668 121,39	1 448 175,45	Картометрический метод	25,00	—
418	668 113,13	1 448 172,36		25,00	
419	668 104,23	1 448 163,80		25,00	
420	668 080,78	1 448 138,69		25,00	
421	668 064,85	1 448 122,32		25,00	
422	668 054,91	1 448 107,24		25,00	
423	668 048,92	1 448 090,32		25,00	
424	668 045,73	1 448 079,69		25,00	
425	668 039,88	1 448 044,57		25,00	
426	668 035,56	1 447 996,41		25,00	
427	668 032,14	1 447 967,87		25,00	
428	668 023,82	1 447 854,23		25,00	
429	668 021,98	1 447 816,42		25,00	
430	668 015,75	1 447 725,31		25,00	
431	668 007,42	1 447 601,73		25,00	
432	668 002,63	1 447 539,14		25,00	
433	668 001,51	1 447 518,37		25,00	
434	667 994,24	1 447 517,00		25,00	
435	667 982,50	1 447 516,98		25,00	
436	667 968,47	1 447 516,97		25,00	
437	667 914,18	1 447 521,26		25,00	
438	667 887,53	1 447 530,10		25,00	
439	667 855,80	1 447 529,08		25,00	
440	667 816,69	1 447 534,65		25,00	
441	667 792,27	1 447 544,26		25,00	
442	667 776,12	1 447 564,30		25,00	
443	667 751,64	1 447 650,20		25,00	
444	667 732,32	1 447 672,40		25,00	
445	667 719,78	1 447 675,36		25,00	
446	667 659,30	1 447 649,62		25,00	
447	667 648,25	1 447 644,00		25,00	
448	667 581,17	1 447 592,99		25,00	
449	667 521,42	1 447 553,07		25,00	
450	667 478,34	1 447 528,02		25,00	
451	667 428,78	1 447 505,74		25,00	
452	667 378,91	1 447 499,59		25,00	
453	667 342,54	1 447 506,48		25,00	
454	667 279,50	1 447 522,29		25,00	
455	667 243,57	1 447 553,38		25,00	
456	667 225,45	1 447 592,70		25,00	
457	667 191,56	1 447 644,11		25,00	
458	667 157,13	1 447 657,60		25,00	

Раздел 2

Сведения о местоположении границ объекта					
1	2	3	4	5	6
459	667 132,09	1 447 665,03	Картометрический метод	25,00	—
460	667 082,14	1 447 690,14		25,00	
461	667 051,84	1 447 724,53		25,00	
462	667 041,73	1 447 728,92		25,00	
463	667 032,21	1 447 726,57		25,00	
464	666 997,98	1 447 710,67		25,00	
465	666 962,90	1 447 702,93		25,00	
466	666 932,71	1 447 724,90		25,00	
467	666 888,74	1 447 804,80		25,00	
468	666 897,95	1 447 823,59		25,00	
469	666 904,15	1 447 811,12		25,00	
470	666 917,57	1 447 776,36		25,00	
471	666 937,76	1 447 735,40		25,00	
472	666 962,84	1 447 715,70		25,00	
473	666 991,62	1 447 720,33		25,00	
474	667 031,03	1 447 738,76		25,00	
475	667 053,36	1 447 737,64		25,00	
476	667 085,06	1 447 701,32		25,00	
477	667 130,40	1 447 677,75		25,00	
478	667 177,70	1 447 664,30		25,00	
479	667 196,13	1 447 657,15		25,00	
480	667 236,65	1 447 602,16		25,00	
481	667 252,49	1 447 559,23		25,00	
482	667 280,50	1 447 532,62		25,00	
483	667 377,99	1 447 511,53		25,00	
484	667 426,30	1 447 515,34		25,00	
485	667 469,80	1 447 534,98		25,00	
486	667 568,85	1 447 598,95		25,00	
487	667 634,18	1 447 649,99		25,00	
488	667 717,57	1 447 687,28		25,00	
489	667 735,59	1 447 685,73		25,00	
490	667 764,09	1 447 656,84		25,00	
491	667 762,59	1 447 619,85		25,00	
492	667 775,13	1 447 580,01		25,00	
493	667 779,97	1 447 568,45		25,00	
494	667 792,28	1 447 551,24		25,00	
495	667 819,23	1 447 537,74		25,00	
496	667 856,77	1 447 534,65		25,00	
497	667 926,86	1 447 536,24		25,00	
498	667 984,81	1 447 538,09		25,00	
499	667 988,24	1 447 597,55		25,00	
500	667 990,78	1 447 630,25		25,00	
501	667 994,25	1 447 675,08		25,00	
502	668 000,81	1 447 759,89		25,00	
503	668 003,22	1 447 790,96		25,00	
504	668 003,75	1 447 807,88		25,00	
505	668 004,79	1 447 816,00		25,00	
506	668 005,77	1 447 823,66		25,00	
507	668 007,24	1 447 835,15		25,00	
508	668 013,31	1 447 857,67		25,00	
509	668 010,88	1 447 936,85		25,00	
510	668 026,60	1 447 985,56		25,00	
511	668 032,95	1 448 033,14		25,00	
512	668 041,91	1 448 100,05		25,00	
513	668 037,20	1 448 131,26		25,00	

Раздел 2

Сведения о местоположении границ объекта					
1	2	3	4	5	6
514	668 111,56	1 448 188,29	Картометрический метод	25,00	—
515	668 118,31	1 448 188,31		25,00	
417	668 121,39	1 448 175,45		25,00	
Терзона Т(9)					
516	675 258,25	1 451 164,59	Картометрический метод	25,00	—
517	675 251,04	1 451 186,58		25,00	
518	675 227,22	1 451 202,07		25,00	
519	675 242,36	1 451 220,75		25,00	
520	675 129,70	1 451 326,14		25,00	
521	675 119,21	1 451 335,57		25,00	
522	675 076,16	1 451 336,34		25,00	
523	675 055,10	1 451 306,36		25,00	
524	675 052,41	1 451 271,21		25,00	
525	675 057,35	1 451 266,52		25,00	
526	675 031,62	1 451 241,17		25,00	
527	674 931,16	1 451 188,16		25,00	
528	674 833,79	1 451 130,78		25,00	
529	674 850,66	1 451 107,37		25,00	
530	674 890,88	1 451 131,81		25,00	
531	674 928,44	1 451 153,02		25,00	
532	674 954,07	1 451 166,65		25,00	
533	674 974,40	1 451 146,69		25,00	
534	674 969,93	1 451 123,48		25,00	
535	674 978,87	1 451 110,24		25,00	
536	674 991,22	1 451 091,96		25,00	
537	675 016,67	1 451 143,31		25,00	
538	675 022,10	1 451 154,95		25,00	
539	675 021,74	1 451 160,22		25,00	
540	675 021,27	1 451 167,22		25,00	
541	675 020,29	1 451 181,79		25,00	
542	675 023,94	1 451 187,23		25,00	
543	675 076,99	1 451 252,91		25,00	
544	675 081,36	1 451 263,82		25,00	
545	675 089,63	1 451 257,44		25,00	
546	675 097,36	1 451 251,08		25,00	
547	675 221,65	1 451 156,06		25,00	
548	675 238,47	1 451 158,01		25,00	
516	675 258,25	1 451 164,59		25,00	
Терзона Т(10)					
549	668 773,94	1 447 853,42	Картометрический метод	25,00	—
1182	668 703,73	1 447 670,85		25,00	
1181	668 613,18	1 447 584,30		25,00	
1180	668 544,61	1 447 496,45		25,00	
1179	668 516,82	1 447 456,87		25,00	
1178	668 423,59	1 447 381,43		25,00	
1177	668 387,97	1 447 361,39		25,00	
1176	668 334,00	1 447 343,74		25,00	
1175	668 279,06	1 447 383,51		25,00	
1174	668 284,20	1 447 401,66		25,00	
1173	668 280,50	1 447 422,94		25,00	
1172	668 277,21	1 447 465,10		25,00	
1171	668 269,39	1 447 471,56		25,00	
1170	668 213,84	1 447 485,12		25,00	
1169	668 200,14	1 447 482,74		25,00	
1168	668 118,29	1 447 493,48		25,00	

Раздел 2

Сведения о местоположении границ объекта					
1	2	3	4	5	6
1167	668 098,32	1 447 495,56	Картометрический метод	25,00	—
1166	668 090,54	1 447 496,46		25,00	
1165	668 090,41	1 447 494,16		25,00	
1164	668 073,55	1 447 495,74		25,00	
1163	668 069,75	1 447 498,72		25,00	
1162	668 023,19	1 447 503,32		25,00	
1161	668 016,82	1 447 503,79		25,00	
1160	668 004,54	1 447 503,52		25,00	
1159	667 993,08	1 447 505,13		25,00	
1158	667 914,91	1 447 511,82		25,00	
1157	667 900,76	1 447 505,12		25,00	
1156	667 861,84	1 447 508,17		25,00	
1155	667 814,97	1 447 530,45		25,00	
1154	667 790,21	1 447 536,22		25,00	
1153	667 779,11	1 447 554,69		25,00	
1152	667 766,72	1 447 574,64		25,00	
1151	667 740,85	1 447 649,07		25,00	
1150	667 728,61	1 447 662,48		25,00	
1149	667 718,75	1 447 665,17		25,00	
1148	667 659,68	1 447 640,19		25,00	
1147	667 581,00	1 447 579,45		25,00	
1146	667 488,89	1 447 521,22		25,00	
1145	667 429,29	1 447 495,48		25,00	
1144	667 378,12	1 447 488,16		25,00	
1143	667 276,61	1 447 510,33		25,00	
1142	667 231,77	1 447 549,90		25,00	
1141	667 185,61	1 447 634,46		25,00	
1140	667 077,84	1 447 679,09		25,00	
1139	667 048,69	1 447 714,86		25,00	
1138	667 039,08	1 447 717,80		25,00	
1137	666 995,36	1 447 699,70		25,00	
1136	666 959,15	1 447 690,87		25,00	
1135	666 928,74	1 447 711,41		25,00	
1134	666 874,23	1 447 795,90		25,00	
1133	666 888,74	1 447 804,80		25,00	
1132	666 897,95	1 447 823,59		25,00	
1131	666 904,15	1 447 811,12		25,00	
1130	666 917,57	1 447 776,36		25,00	
1129	666 937,76	1 447 735,40		25,00	
1128	666 962,84	1 447 715,70		25,00	
1127	666 991,62	1 447 720,33		25,00	
1126	667 031,03	1 447 738,76		25,00	
1125	667 053,36	1 447 737,64		25,00	
1124	667 085,06	1 447 701,32		25,00	
1123	667 130,40	1 447 677,75		25,00	
1122	667 177,70	1 447 664,30		25,00	
1121	667 196,13	1 447 657,15		25,00	
1120	667 236,65	1 447 602,16		25,00	
1119	667 252,49	1 447 559,23		25,00	
1118	667 280,50	1 447 532,62		25,00	
1117	667 377,99	1 447 511,53		25,00	
1116	667 426,30	1 447 515,34		25,00	
1115	667 469,80	1 447 534,98		25,00	
1114	667 568,85	1 447 598,95		25,00	
1113	667 634,18	1 447 649,99		25,00	

Раздел 2

Сведения о местоположении границ объекта					
1	2	3	4	5	6
1112	667 717,57	1 447 687,28	Картометрический метод	25,00	—
1111	667 735,59	1 447 685,73		25,00	
1110	667 764,09	1 447 656,84		25,00	
1109	667 762,59	1 447 619,85		25,00	
1108	667 775,13	1 447 580,01		25,00	
1107	667 779,97	1 447 568,45		25,00	
1106	667 792,28	1 447 551,24		25,00	
1105	667 819,23	1 447 537,74		25,00	
1104	667 856,77	1 447 534,65		25,00	
1103	667 926,86	1 447 536,24		25,00	
1102	667 984,81	1 447 538,09		25,00	
1101	667 988,24	1 447 597,55		25,00	
1100	667 990,78	1 447 630,25		25,00	
1099	667 994,25	1 447 675,08		25,00	
1098	668 000,81	1 447 759,89		25,00	
1097	668 003,22	1 447 790,96		25,00	
1096	668 003,75	1 447 807,88		25,00	
1095	668 004,79	1 447 816,00		25,00	
1094	668 005,77	1 447 823,66		25,00	
1093	668 007,24	1 447 835,15		25,00	
1092	668 013,31	1 447 857,67		25,00	
1091	668 010,88	1 447 936,85		25,00	
1090	668 026,60	1 447 985,56		25,00	
1089	668 032,95	1 448 033,14		25,00	
1088	668 041,91	1 448 100,05		25,00	
1087	668 037,20	1 448 131,26		25,00	
1086	668 111,56	1 448 188,29		25,00	
1085	668 118,31	1 448 188,31		25,00	
1084	668 121,39	1 448 175,45		25,00	
1083	668 123,43	1 448 172,62		25,00	
1082	668 119,37	1 448 164,73		25,00	
1081	668 127,85	1 448 161,58		25,00	
1080	668 084,00	1 448 117,81		25,00	
1079	668 077,36	1 448 110,61		25,00	
1078	668 068,45	1 448 094,95		25,00	
1077	668 064,95	1 448 084,53		25,00	
1076	668 060,86	1 448 063,78		25,00	
1075	668 059,06	1 448 044,20		25,00	
1074	668 056,04	1 448 021,43		25,00	
1073	668 054,52	1 447 994,46		25,00	
1072	668 047,50	1 447 900,95		25,00	
1071	668 043,39	1 447 846,22		25,00	
1070	668 041,39	1 447 846,37		25,00	
1069	668 040,59	1 447 835,76		25,00	
1068	668 048,09	1 447 834,12		25,00	
1067	668 062,57	1 447 833,06		25,00	
1066	668 062,71	1 447 834,73		25,00	
1065	668 070,69	1 447 834,12		25,00	
1064	668 101,81	1 447 836,72		25,00	
1063	668 114,65	1 447 835,45		25,00	
1062	668 123,59	1 447 834,68		25,00	
1061	668 152,29	1 447 832,00		25,00	
1060	668 152,10	1 447 828,95		25,00	
1059	668 163,94	1 447 828,17		25,00	
1058	668 164,16	1 447 830,84		25,00	

Раздел 2

Сведения о местоположении границ объекта					
1	2	3	4	5	6
1057	668 194,91	1 447 829,23	Картометрический метод	25,00	—
1056	668 195,10	1 447 833,44		25,00	
1055	668 198,89	1 447 833,26		25,00	
1054	668 199,79	1 447 835,63		25,00	
1053	668 200,04	1 447 841,47		25,00	
1052	668 203,58	1 447 845,46		25,00	
1051	668 206,27	1 447 848,04		25,00	
1050	668 236,97	1 447 846,36		25,00	
1049	668 280,57	1 447 843,83		25,00	
1048	668 280,42	1 447 840,24		25,00	
1047	668 287,44	1 447 839,95		25,00	
1046	668 287,55	1 447 843,65		25,00	
1045	668 320,77	1 447 842,63		25,00	
1044	668 330,59	1 447 843,40		25,00	
1043	668 339,26	1 447 838,01		25,00	
1042	668 345,82	1 447 837,56		25,00	
1041	668 401,13	1 447 839,11		25,00	
1040	668 428,52	1 447 924,02		25,00	
1039	668 472,67	1 448 110,00		25,00	
1038	668 483,02	1 448 160,08		25,00	
1037	668 493,80	1 448 190,00		25,00	
1036	668 542,87	1 448 273,68		25,00	
1035	668 589,67	1 448 378,36		25,00	
1034	668 612,40	1 448 439,98		25,00	
1033	668 694,08	1 448 612,68		25,00	
1032	668 720,71	1 448 668,06		25,00	
1031	668 732,63	1 448 686,47		25,00	
1030	668 751,04	1 448 705,81		25,00	
1029	668 761,94	1 448 712,24		25,00	
1028	668 802,82	1 448 716,32		25,00	
1027	669 007,70	1 448 657,16		25,00	
1026	669 048,22	1 448 650,17		25,00	
1025	669 080,97	1 448 651,90		25,00	
1024	669 100,91	1 448 657,66		25,00	
1023	669 170,19	1 448 705,64		25,00	
1022	669 154,10	1 448 710,83		25,00	
1021	669 143,33	1 448 695,55		25,00	
1020	669 103,44	1 448 670,31		25,00	
1019	669 087,50	1 448 693,41		25,00	
1018	669 103,69	1 448 706,14		25,00	
1017	669 104,13	1 448 716,25		25,00	
1016	669 120,36	1 448 728,34		25,00	
1015	669 123,99	1 448 725,50		25,00	
1014	669 137,55	1 448 733,96		25,00	
1013	669 147,17	1 448 719,01		25,00	
1012	669 177,06	1 448 711,20		25,00	
1011	669 232,70	1 448 751,32		25,00	
1010	669 265,19	1 448 781,26		25,00	
1009	669 295,46	1 448 827,69		25,00	
1008	669 293,68	1 448 829,09		25,00	
1007	669 304,09	1 448 846,23		25,00	
1006	669 316,60	1 448 880,92		25,00	
1005	669 369,87	1 448 977,71		25,00	
1004	669 395,21	1 448 994,42		25,00	
1003	669 485,74	1 449 054,50		25,00	

Раздел 2

Сведения о местоположении границ объекта					
1	2	3	4	5	6
1002	669 458,74	1 449 084,62	Картометрический метод	25,00	—
1001	669 446,49	1 449 127,24		25,00	
1000	669 454,32	1 449 132,46		25,00	
999	669 465,30	1 449 114,73		25,00	
998	669 490,67	1 449 079,25		25,00	
997	669 500,34	1 449 064,37		25,00	
996	669 517,25	1 449 075,48		25,00	
995	669 527,51	1 449 082,92		25,00	
994	669 586,84	1 449 127,56		25,00	
993	669 628,11	1 449 159,40		25,00	
992	669 617,04	1 449 171,45		25,00	
991	669 554,85	1 449 155,50		25,00	
990	669 545,13	1 449 161,60		25,00	
989	669 517,85	1 449 163,27		25,00	
988	669 582,88	1 449 281,56		25,00	
987	669 609,80	1 449 293,72		25,00	
986	669 664,45	1 449 271,32		25,00	
985	669 671,27	1 449 254,24		25,00	
984	669 642,70	1 449 210,05		25,00	
983	669 645,98	1 449 174,19		25,00	
982	669 708,57	1 449 234,25		25,00	
981	669 823,32	1 449 362,61		25,00	
980	669 923,34	1 449 477,02		25,00	
979	669 958,55	1 449 511,43		25,00	
978	669 963,62	1 449 516,66		25,00	
977	669 985,94	1 449 539,71		25,00	
976	670 137,32	1 449 710,57		25,00	
975	670 190,82	1 449 741,11		25,00	
974	670 228,23	1 449 752,28		25,00	
973	670 347,71	1 449 736,47		25,00	
972	670 365,02	1 449 740,27		25,00	
971	670 485,45	1 449 754,94		25,00	
970	670 576,80	1 449 772,41		25,00	
969	670 620,90	1 449 797,54		25,00	
968	670 650,48	1 449 824,36		25,00	
967	670 660,43	1 449 856,36		25,00	
966	670 668,83	1 449 919,20		25,00	
965	670 669,47	1 449 951,42		25,00	
964	670 664,32	1 449 971,29		25,00	
963	670 628,73	1 450 108,57		25,00	
962	670 620,96	1 450 144,11		25,00	
961	670 610,18	1 450 193,38		25,00	
960	670 594,78	1 450 254,54		25,00	
959	670 567,63	1 450 348,46		25,00	
958	670 545,41	1 450 377,34		25,00	
957	670 542,88	1 450 375,26		25,00	
956	670 538,39	1 450 380,66		25,00	
955	670 540,88	1 450 382,74		25,00	
954	670 528,74	1 450 412,55		25,00	
953	670 521,39	1 450 425,09		25,00	
952	670 516,97	1 450 432,62		25,00	
951	670 524,58	1 450 442,40		25,00	
950	670 479,73	1 450 521,94		25,00	
949	670 436,32	1 450 587,90		25,00	
948	670 422,02	1 450 607,10		25,00	

Раздел 2

Сведения о местоположении границ объекта					
1	2	3	4	5	6
947	670 428,49	1 450 614,87	Картометрический метод	25,00	—
946	670 431,36	1 450 611,28		25,00	
945	670 433,18	1 450 608,68		25,00	
944	670 466,78	1 450 560,55		25,00	
943	670 576,87	1 450 367,38		25,00	
942	670 579,24	1 450 366,33		25,00	
941	670 584,94	1 450 355,17		25,00	
940	670 591,45	1 450 335,94		25,00	
939	670 594,66	1 450 311,25		25,00	
938	670 601,22	1 450 281,71		25,00	
937	670 637,77	1 450 134,67		25,00	
936	670 667,56	1 450 026,00		25,00	
935	670 693,21	1 449 919,23		25,00	
934	670 691,10	1 449 909,87		25,00	
933	670 688,10	1 449 888,58		25,00	
932	670 681,61	1 449 871,84		25,00	
931	670 668,22	1 449 831,35		25,00	
930	670 662,46	1 449 817,69		25,00	
929	670 648,52	1 449 797,33		25,00	
928	670 635,58	1 449 778,48		25,00	
927	670 619,29	1 449 766,21		25,00	
926	670 561,70	1 449 747,93		25,00	
925	670 392,62	1 449 718,94		25,00	
924	670 339,96	1 449 714,99		25,00	
923	670 234,37	1 449 729,06		25,00	
922	670 209,41	1 449 721,09		25,00	
921	670 202,44	1 449 719,24		25,00	
920	670 199,04	1 449 718,52		25,00	
919	670 188,24	1 449 714,15		25,00	
918	670 152,74	1 449 694,25		25,00	
917	670 145,46	1 449 688,09		25,00	
916	670 134,73	1 449 676,27		25,00	
915	669 978,33	1 449 504,40		25,00	
914	669 870,26	1 449 390,16		25,00	
913	669 867,51	1 449 378,87		25,00	
912	669 857,96	1 449 369,51		25,00	
911	669 828,15	1 449 338,02		25,00	
910	669 738,50	1 449 233,36		25,00	
909	669 743,03	1 449 226,31		25,00	
908	669 799,49	1 449 252,49		25,00	
907	669 838,42	1 449 258,02		25,00	
906	669 903,35	1 449 245,92		25,00	
905	670 010,48	1 449 213,82		25,00	
904	670 070,47	1 449 215,87		25,00	
903	670 118,13	1 449 223,30		25,00	
902	670 277,87	1 449 294,87		25,00	
901	670 335,81	1 449 294,15		25,00	
900	670 487,16	1 449 166,89		25,00	
899	670 524,68	1 449 126,42		25,00	
898	670 541,83	1 449 084,87		25,00	
897	670 526,39	1 449 025,93		25,00	
896	670 484,63	1 448 956,87		25,00	
895	670 466,99	1 448 868,39		25,00	
894	670 475,60	1 448 841,00		25,00	
893	670 532,70	1 448 806,70		25,00	

Раздел 2

Сведения о местоположении границ объекта					
1	2	3	4	5	6
892	670 588,40	1 448 726,00	Картометрический метод	25,00	—
891	670 671,76	1 448 575,08		25,00	
890	670 746,29	1 448 530,97		25,00	
889	670 921,46	1 448 493,08		25,00	
888	671 017,55	1 448 511,77		25,00	
887	671 055,19	1 448 506,17		25,00	
886	671 088,20	1 448 488,89		25,00	
885	671 260,43	1 448 319,37		25,00	
884	671 295,29	1 448 270,04		25,00	
883	671 330,95	1 448 200,87		25,00	
882	671 403,58	1 447 977,57		25,00	
881	671 426,29	1 447 917,25		25,00	
880	671 455,09	1 447 880,87		25,00	
879	671 525,74	1 447 802,28		25,00	
878	671 587,18	1 447 733,16		25,00	
877	671 658,05	1 447 655,82		25,00	
876	671 727,79	1 447 627,03		25,00	
875	671 743,45	1 447 624,83		25,00	
874	671 756,50	1 447 625,37		25,00	
873	671 763,48	1 447 626,78		25,00	
872	671 773,72	1 447 633,38		25,00	
871	671 783,67	1 447 641,20		25,00	
870	671 821,25	1 447 694,20		25,00	
869	671 844,60	1 447 717,43		25,00	
868	671 887,22	1 447 758,28		25,00	
867	671 958,01	1 447 819,10		25,00	
866	672 019,21	1 447 863,58		25,00	
865	672 054,67	1 447 907,93		25,00	
864	672 103,78	1 448 001,16		25,00	
863	672 141,55	1 448 090,67		25,00	
862	672 223,30	1 448 261,89		25,00	
861	672 274,05	1 448 330,97		25,00	
860	672 407,64	1 448 505,75		25,00	
859	672 472,00	1 448 583,07		25,00	
858	672 494,70	1 448 614,68		25,00	
857	672 527,99	1 448 671,52		25,00	
856	672 575,22	1 448 781,93		25,00	
855	672 580,02	1 448 822,92		25,00	
854	672 584,08	1 448 847,58		25,00	
853	672 583,59	1 449 047,56		25,00	
852	672 591,61	1 449 128,00		25,00	
851	672 599,98	1 449 136,23		25,00	
850	672 634,68	1 449 162,37		25,00	
849	672 788,49	1 449 243,53		25,00	
848	672 887,93	1 449 304,65		25,00	
847	672 924,56	1 449 334,36		25,00	
846	672 955,60	1 449 371,49		25,00	
845	673 015,61	1 449 454,92		25,00	
844	673 045,72	1 449 505,56		25,00	
843	673 054,67	1 449 531,88		25,00	
842	673 063,98	1 449 593,14		25,00	
841	673 071,70	1 449 676,53		25,00	
840	673 073,03	1 449 757,66		25,00	
839	673 076,90	1 449 804,28		25,00	
838	673 091,81	1 449 837,38		25,00	

Раздел 2

Сведения о местоположении границ объекта					
1	2	3	4	5	6
837	673 161,27	1 449 899,79	Картометрический метод	25,00	—
836	673 219,54	1 449 952,36		25,00	
835	673 235,28	1 449 966,56		25,00	
834	673 246,69	1 449 975,27		25,00	
833	673 300,71	1 450 016,79		25,00	
832	673 355,80	1 450 054,66		25,00	
831	673 463,64	1 450 105,67		25,00	
830	673 506,97	1 450 125,14		25,00	
829	673 571,68	1 450 171,21		25,00	
828	673 690,55	1 450 266,17		25,00	
827	673 761,22	1 450 319,73		25,00	
826	673 847,15	1 450 364,01		25,00	
825	673 852,35	1 450 366,03		25,00	
824	673 888,57	1 450 380,16		25,00	
823	673 896,00	1 450 363,99		25,00	
822	673 859,53	1 450 347,05		25,00	
821	673 822,22	1 450 329,62		25,00	
820	673 757,06	1 450 300,65		25,00	
819	673 525,72	1 450 117,15		25,00	
818	673 495,67	1 450 100,18		25,00	
817	673 405,13	1 450 058,52		25,00	
816	673 325,53	1 450 015,23		25,00	
815	673 258,49	1 449 963,39		25,00	
814	673 170,34	1 449 887,57		25,00	
813	673 123,63	1 449 844,37		25,00	
812	673 100,29	1 449 819,13		25,00	
811	673 090,60	1 449 798,13		25,00	
810	673 087,40	1 449 770,04		25,00	
809	673 090,97	1 449 708,42		25,00	
808	673 089,12	1 449 572,98		25,00	
807	673 076,97	1 449 528,39		25,00	
806	673 042,71	1 449 471,62		25,00	
805	673 038,55	1 449 464,73		25,00	
804	673 017,39	1 449 429,66		25,00	
803	672 926,25	1 449 313,31		25,00	
802	672 903,04	1 449 292,61		25,00	
801	672 846,11	1 449 257,31		25,00	
800	672 746,67	1 449 200,11		25,00	
799	672 635,13	1 449 140,34		25,00	
798	672 611,34	1 449 111,18		25,00	
797	672 602,41	1 449 061,38		25,00	
796	672 600,97	1 448 820,89		25,00	
795	672 601,18	1 448 785,21		25,00	
794	672 551,76	1 448 675,50		25,00	
793	672 540,87	1 448 659,30		25,00	
792	672 520,47	1 448 628,98		25,00	
791	672 493,22	1 448 584,96		25,00	
790	672 343,61	1 448 389,55		25,00	
789	672 338,39	1 448 382,73		25,00	
788	672 276,88	1 448 302,41		25,00	
787	672 252,92	1 448 267,38		25,00	
786	672 116,76	1 447 992,72		25,00	
785	672 090,50	1 447 923,24		25,00	
784	672 050,73	1 447 858,68		25,00	
783	671 996,12	1 447 825,72		25,00	

Раздел 2

Сведения о местоположении границ объекта					
1	2	3	4	5	6
782	671 873,40	1 447 719,24	Картометрический метод	25,00	—
781	671 855,55	1 447 701,26		25,00	
780	671 830,77	1 447 667,39		25,00	
779	671 810,99	1 447 634,10		25,00	
778	671 808,42	1 447 629,78		25,00	
777	671 799,97	1 447 623,98		25,00	
776	671 766,34	1 447 599,45		25,00	
775	671 742,42	1 447 588,19		25,00	
774	671 719,34	1 447 596,39		25,00	
773	671 635,39	1 447 640,68		25,00	
772	671 615,29	1 447 656,19		25,00	
771	671 411,26	1 447 894,11		25,00	
770	671 397,77	1 447 926,59		25,00	
769	671 354,80	1 448 058,70		25,00	
768	671 296,33	1 448 216,52		25,00	
767	671 284,00	1 448 247,24		25,00	
766	671 251,54	1 448 308,39		25,00	
765	671 215,49	1 448 342,99		25,00	
764	671 064,74	1 448 475,59		25,00	
763	671 038,26	1 448 486,72		25,00	
762	671 008,42	1 448 491,68		25,00	
761	670 921,82	1 448 473,30		25,00	
760	670 896,66	1 448 478,89		25,00	
759	670 680,67	1 448 528,09		25,00	
758	670 648,51	1 448 570,16		25,00	
757	670 561,17	1 448 717,02		25,00	
756	670 509,00	1 448 766,47		25,00	
755	670 444,31	1 448 827,79		25,00	
754	670 436,65	1 448 914,10		25,00	
753	670 449,53	1 448 951,49		25,00	
752	670 474,32	1 448 974,88		25,00	
751	670 511,85	1 449 049,57		25,00	
750	670 516,91	1 449 085,79		25,00	
749	670 493,22	1 449 130,63		25,00	
748	670 463,64	1 449 158,18		25,00	
747	670 442,00	1 449 181,40		25,00	
746	670 360,15	1 449 247,66		25,00	
745	670 332,57	1 449 263,82		25,00	
744	670 286,76	1 449 267,02		25,00	
743	670 257,31	1 449 258,69		25,00	
742	670 124,70	1 449 205,14		25,00	
741	670 038,33	1 449 186,48		25,00	
740	669 896,38	1 449 220,96		25,00	
739	669 845,37	1 449 234,45		25,00	
738	669 807,90	1 449 233,99		25,00	
737	669 677,94	1 449 169,48		25,00	
736	669 582,15	1 449 092,38		25,00	
735	669 583,68	1 449 074,64		25,00	
734	669 558,36	1 449 055,38		25,00	
733	669 534,02	1 449 034,90		25,00	
732	669 523,04	1 449 045,28		25,00	
731	669 520,06	1 449 048,75		25,00	
730	669 400,82	1 448 971,65		25,00	
729	669 350,77	1 448 909,46		25,00	
728	669 345,38	1 448 895,46		25,00	

Раздел 2

Сведения о местоположении границ объекта					
1	2	3	4	5	6
727	669 321,06	1 448 846,36	Картометрический метод	25,00	—
726	669 319,47	1 448 842,03		25,00	
725	669 309,92	1 448 817,87		25,00	
724	669 309,33	1 448 812,54		25,00	
723	669 289,07	1 448 768,77		25,00	
722	669 254,12	1 448 745,22		25,00	
721	669 220,89	1 448 724,23		25,00	
720	669 171,98	1 448 688,83		25,00	
719	669 108,98	1 448 640,00		25,00	
718	669 091,18	1 448 638,29		25,00	
717	669 038,70	1 448 629,92		25,00	
716	669 021,98	1 448 631,53		25,00	
715	668 985,68	1 448 639,34		25,00	
714	668 962,50	1 448 646,69		25,00	
713	668 897,51	1 448 667,14		25,00	
712	668 798,27	1 448 695,95		25,00	
711	668 781,11	1 448 678,21		25,00	
710	668 813,66	1 448 655,09		25,00	
709	668 824,68	1 448 665,79		25,00	
708	668 839,20	1 448 652,75		25,00	
707	668 829,58	1 448 635,43		25,00	
706	668 822,39	1 448 638,81		25,00	
705	668 811,09	1 448 611,67		25,00	
704	668 787,48	1 448 554,95		25,00	
703	668 773,79	1 448 527,66		25,00	
702	668 766,70	1 448 506,09		25,00	
701	668 756,42	1 448 508,69		25,00	
700	668 726,56	1 448 517,46		25,00	
699	668 714,35	1 448 522,08		25,00	
698	668 685,46	1 448 535,56		25,00	
697	668 677,13	1 448 521,69		25,00	
696	668 665,46	1 448 495,36		25,00	
695	668 635,56	1 448 429,20		25,00	
694	668 597,72	1 448 339,71		25,00	
693	668 580,21	1 448 301,19		25,00	
692	668 574,78	1 448 285,47		25,00	
691	668 549,18	1 448 230,97		25,00	
690	668 602,31	1 448 246,80		25,00	
689	668 601,64	1 448 248,93		25,00	
688	668 598,16	1 448 259,37		25,00	
687	668 607,54	1 448 265,07		25,00	
686	668 619,66	1 448 271,57		25,00	
685	668 679,94	1 448 275,79		25,00	
684	668 692,29	1 448 276,36		25,00	
683	668 687,25	1 448 253,50		25,00	
682	668 701,70	1 448 242,33		25,00	
681	668 714,90	1 448 246,31		25,00	
680	668 833,08	1 448 297,38		25,00	
679	668 838,93	1 448 312,00		25,00	
678	668 839,22	1 448 317,80		25,00	
677	668 837,69	1 448 323,41		25,00	
676	668 834,50	1 448 328,26		25,00	
675	668 827,53	1 448 334,05		25,00	
674	668 806,90	1 448 325,44		25,00	
673	668 804,00	1 448 332,85		25,00	

Раздел 2

Сведения о местоположении границ объекта					
1	2	3	4	5	6
672	668 778,07	1 448 322,26	Картометрический метод	25,00	—
671	668 772,87	1 448 324,55		25,00	
670	668 770,63	1 448 334,31		25,00	
669	668 767,15	1 448 342,70		25,00	
668	668 764,31	1 448 349,41		25,00	
667	668 764,18	1 448 357,91		25,00	
666	668 739,16	1 448 358,41		25,00	
665	668 704,87	1 448 370,04		25,00	
664	668 726,97	1 448 391,61		25,00	
663	668 744,22	1 448 390,91		25,00	
662	668 735,58	1 448 429,73		25,00	
661	668 750,41	1 448 433,21		25,00	
660	668 765,82	1 448 442,01		25,00	
659	668 761,21	1 448 449,00		25,00	
658	668 758,54	1 448 466,80		25,00	
657	668 781,40	1 448 502,87		25,00	
656	668 864,85	1 448 632,49		25,00	
655	668 846,91	1 448 654,52		25,00	
654	668 856,22	1 448 662,40		25,00	
653	668 872,32	1 448 635,06		25,00	
652	668 862,86	1 448 609,63		25,00	
651	668 774,13	1 448 465,09		25,00	
650	668 769,23	1 448 454,63		25,00	
649	668 775,41	1 448 451,41		25,00	
648	668 787,05	1 448 440,84		25,00	
647	668 798,77	1 448 440,83		25,00	
646	668 811,51	1 448 446,61		25,00	
645	668 811,20	1 448 455,87		25,00	
644	668 830,30	1 448 447,82		25,00	
643	668 845,62	1 448 433,24		25,00	
642	668 851,43	1 448 421,83		25,00	
641	668 870,69	1 448 427,54		25,00	
640	668 872,29	1 448 424,69		25,00	
639	668 895,08	1 448 426,97		25,00	
638	668 912,48	1 448 387,48		25,00	
637	668 914,49	1 448 374,68		25,00	
636	668 902,05	1 448 348,18		25,00	
635	668 880,59	1 448 347,10		25,00	
634	668 878,86	1 448 339,47		25,00	
633	668 861,25	1 448 333,96		25,00	
632	668 863,61	1 448 325,35		25,00	
631	668 858,06	1 448 313,98		25,00	
630	668 847,55	1 448 304,72		25,00	
629	668 853,70	1 448 223,50		25,00	
628	668 886,85	1 448 221,48		25,00	
627	668 907,66	1 448 228,80		25,00	
626	668 951,11	1 448 264,32		25,00	
625	668 973,24	1 448 289,80		25,00	
624	668 988,50	1 448 301,49		25,00	
623	669 046,94	1 448 336,37		25,00	
622	669 056,60	1 448 306,90		25,00	
621	669 032,66	1 448 319,18		25,00	
620	669 010,83	1 448 305,51		25,00	
619	669 012,17	1 448 302,67		25,00	
618	668 993,73	1 448 292,64		25,00	

Раздел 2

Сведения о местоположении границ объекта					
1	2	3	4	5	6
617	668 945,48	1 448 253,45	Картометрический метод	25,00	—
616	668 910,23	1 448 219,12		25,00	
615	668 889,16	1 448 213,17		25,00	
614	668 855,18	1 448 208,78		25,00	
613	668 832,24	1 448 089,40		25,00	
612	668 867,67	1 448 062,56		25,00	
611	668 873,48	1 448 070,36		25,00	
610	668 888,87	1 448 059,69		25,00	
609	668 902,05	1 448 060,55		25,00	
608	668 919,13	1 448 072,80		25,00	
607	668 943,15	1 448 075,49		25,00	
606	668 954,18	1 448 077,40		25,00	
605	668 971,26	1 448 080,67		25,00	
604	668 991,18	1 448 073,42		25,00	
603	669 008,86	1 448 055,55		25,00	
602	669 035,70	1 448 038,52		25,00	
601	669 067,74	1 448 032,88		25,00	
600	669 069,62	1 448 044,02		25,00	
599	669 084,18	1 448 050,99		25,00	
598	669 109,91	1 448 069,80		25,00	
597	669 139,99	1 448 072,12		25,00	
596	669 146,00	1 447 992,94		25,00	
595	669 149,96	1 447 994,60		25,00	
594	669 155,61	1 447 979,24		25,00	
593	669 159,26	1 447 970,27		25,00	
592	669 092,83	1 447 924,12		25,00	
591	669 102,47	1 447 903,04		25,00	
590	669 131,34	1 447 920,17		25,00	
589	669 174,19	1 447 958,50		25,00	
588	669 184,23	1 447 947,65		25,00	
587	669 155,00	1 447 919,04		25,00	
586	669 163,34	1 447 891,10		25,00	
585	669 123,16	1 447 854,91		25,00	
584	669 111,03	1 447 856,44		25,00	
583	669 111,59	1 447 848,77		25,00	
582	669 106,98	1 447 839,48		25,00	
581	669 100,87	1 447 831,09		25,00	
580	669 082,47	1 447 810,85		25,00	
579	669 068,85	1 447 799,79		25,00	
578	669 069,24	1 447 783,83		25,00	
577	669 056,99	1 447 772,71		25,00	
576	669 043,58	1 447 770,55		25,00	
575	669 029,28	1 447 778,93		25,00	
574	669 023,90	1 447 797,43		25,00	
573	669 001,50	1 447 806,65		25,00	
572	668 992,94	1 447 787,28		25,00	
571	668 981,87	1 447 776,24		25,00	
570	668 960,89	1 447 803,03		25,00	
569	668 949,43	1 447 802,03		25,00	
568	668 938,99	1 447 812,87		25,00	
567	668 928,18	1 447 803,96		25,00	
566	668 924,14	1 447 807,55		25,00	
565	668 918,70	1 447 806,61		25,00	
564	668 912,81	1 447 818,51		25,00	
563	668 985,45	1 447 871,33		25,00	

Раздел 2

Сведения о местоположении границ объекта					
1	2	3	4	5	6
562	668 964,98	1 447 891,47	Картометрический метод	25,00	—
561	668 950,66	1 447 898,20		25,00	
560	668 931,42	1 447 903,27		25,00	
559	668 897,35	1 447 902,10		25,00	
558	668 895,50	1 447 896,90		25,00	
557	668 872,89	1 447 902,89		25,00	
556	668 857,68	1 447 883,30		25,00	
555	668 848,85	1 447 865,58		25,00	
554	668 856,27	1 447 858,18		25,00	
553	668 855,18	1 447 843,66		25,00	
552	668 857,79	1 447 836,36		25,00	
551	668 851,13	1 447 820,42		25,00	
550	668 823,21	1 447 841,73		25,00	
549	668 773,94	1 447 853,42		25,00	
Вырез 1 из 9					
1183	668 515,62	1 447 612,22	Картометрический метод	25,00	—
1184	668 522,67	1 447 607,23		25,00	
1185	668 572,92	1 447 576,55		25,00	
1186	668 603,49	1 447 625,18		25,00	
1187	668 612,68	1 447 636,41		25,00	
1188	668 636,85	1 447 651,07		25,00	
1189	668 675,26	1 447 713,75		25,00	
1190	668 697,67	1 447 743,11		25,00	
1191	668 719,22	1 447 813,93		25,00	
1192	668 718,65	1 447 830,80		25,00	
1193	668 749,51	1 447 891,63		25,00	
1194	668 756,78	1 447 911,12		25,00	
1195	668 757,11	1 447 915,17		25,00	
1196	668 766,72	1 447 932,14		25,00	
1197	668 762,49	1 447 946,45		25,00	
1198	668 777,01	1 448 015,33		25,00	
1199	668 781,46	1 448 021,43		25,00	
1200	668 789,99	1 448 040,94		25,00	
1201	668 797,71	1 448 065,87		25,00	
1202	668 808,71	1 448 096,60		25,00	
1203	668 811,38	1 448 104,04		25,00	
1204	668 834,13	1 448 172,61		25,00	
1205	668 834,58	1 448 227,65		25,00	
1206	668 830,54	1 448 261,16		25,00	
1207	668 825,48	1 448 272,05		25,00	
1208	668 817,54	1 448 279,12		25,00	
1209	668 805,98	1 448 279,82		25,00	
1210	668 777,64	1 448 266,88		25,00	
1211	668 737,35	1 448 248,30		25,00	
1212	668 735,32	1 448 246,90		25,00	
1213	668 734,46	1 448 245,27		25,00	
1214	668 734,29	1 448 242,81		25,00	
1215	668 715,02	1 448 234,94		25,00	
1216	668 710,11	1 448 236,68		25,00	
1217	668 691,65	1 448 231,09	25,00		
1218	668 688,21	1 448 227,96	25,00		
1219	668 686,29	1 448 225,04	25,00		
1220	668 689,58	1 448 193,03	25,00		
1221	668 698,03	1 448 106,87	25,00		
1222	668 703,40	1 448 106,91	25,00		

Раздел 2

Сведения о местоположении границ объекта					
1	2	3	4	5	6
1223	668 704,19	1 448 094,23	Картометрический метод	25,00	—
1224	668 705,43	1 448 083,90		25,00	
1225	668 709,89	1 448 041,14		25,00	
1226	668 692,50	1 448 013,66		25,00	
1227	668 670,53	1 447 989,43		25,00	
1228	668 638,72	1 447 942,39		25,00	
1229	668 626,20	1 447 926,70		25,00	
1230	668 619,96	1 447 920,14		25,00	
1231	668 612,55	1 447 919,93		25,00	
1232	668 609,65	1 447 924,39		25,00	
1233	668 604,98	1 447 923,63		25,00	
1234	668 513,46	1 447 884,25		25,00	
1235	668 498,17	1 447 883,32		25,00	
1236	668 488,22	1 447 888,35		25,00	
1237	668 460,82	1 447 893,92		25,00	
1238	668 450,66	1 447 852,49		25,00	
1239	668 440,99	1 447 854,86		25,00	
1240	668 438,10	1 447 844,39		25,00	
1241	668 446,13	1 447 842,44		25,00	
1242	668 443,74	1 447 833,13		25,00	
1243	668 432,61	1 447 836,19		25,00	
1244	668 429,92	1 447 826,76		25,00	
1245	668 443,53	1 447 823,39		25,00	
1246	668 421,60	1 447 734,01		25,00	
1247	668 426,54	1 447 732,76		25,00	
1248	668 459,48	1 447 717,74		25,00	
1249	668 470,55	1 447 704,97		25,00	
1250	668 475,63	1 447 696,06	25,00		
1251	668 481,49	1 447 632,79	25,00		
1183	668 515,62	1 447 612,22	25,00		
Вырез 2 из 9					
1252	668 028,30	1 447 619,25	Картометрический метод	25,00	—
1253	668 028,09	1 447 615,35		25,00	
1254	668 029,41	1 447 615,27		25,00	
1255	668 024,01	1 447 534,45		25,00	
1256	668 054,61	1 447 532,42		25,00	
1257	668 080,83	1 447 528,84		25,00	
1258	668 131,94	1 447 521,87		25,00	
1259	668 164,48	1 447 517,43		25,00	
1260	668 216,83	1 447 512,19		25,00	
1261	668 224,72	1 447 511,66		25,00	
1262	668 240,18	1 447 511,50		25,00	
1263	668 258,80	1 447 511,51		25,00	
1264	668 283,69	1 447 542,17		25,00	
1265	668 292,04	1 447 536,24		25,00	
1266	668 300,73	1 447 548,47		25,00	
1267	668 295,76	1 447 552,00		25,00	
1268	668 306,16	1 447 561,12		25,00	
1269	668 312,59	1 447 570,19		25,00	
1270	668 326,44	1 447 601,07		25,00	
1271	668 396,73	1 447 825,10		25,00	
1272	668 353,69	1 447 830,97		25,00	
1273	668 339,88	1 447 832,12		25,00	
1274	668 326,15	1 447 829,76		25,00	
1275	668 307,01	1 447 829,72		25,00	

Раздел 2

Сведения о местоположении границ объекта					
1	2	3	4	5	6
1276	668 228,55	1 447 835,50	Картометрический метод	25,00	—
1277	668 215,88	1 447 836,30		25,00	
1278	668 215,89	1 447 830,36		25,00	
1279	668 211,62	1 447 830,41		25,00	
1280	668 193,36	1 447 810,58		25,00	
1281	668 189,14	1 447 808,65		25,00	
1282	668 181,46	1 447 810,05		25,00	
1283	668 181,27	1 447 813,96		25,00	
1284	668 159,06	1 447 814,02		25,00	
1285	668 154,14	1 447 814,35		25,00	
1286	668 094,38	1 447 818,74		25,00	
1287	668 074,63	1 447 820,32		25,00	
1288	668 051,74	1 447 823,03		25,00	
1289	668 052,19	1 447 806,23		25,00	
1290	668 050,93	1 447 787,55		25,00	
1291	668 053,45	1 447 787,47		25,00	
1292	668 048,34	1 447 705,62		25,00	
1293	668 035,15	1 447 696,96		25,00	
1294	668 032,60	1 447 669,68		25,00	
1295	668 030,08	1 447 619,01		25,00	
1252	668 028,30	1 447 619,25	25,00		
Вырез 3 из 9					
1296	668 675,53	1 448 225,84	Картометрический метод	25,00	—
1297	668 662,54	1 448 233,33		25,00	
1298	668 630,16	1 448 235,05		25,00	
1299	668 556,39	1 448 214,61		25,00	
1300	668 542,41	1 448 210,05		25,00	
1301	668 530,20	1 448 202,54		25,00	
1302	668 524,77	1 448 195,39		25,00	
1303	668 522,29	1 448 170,62		25,00	
1304	668 505,68	1 448 110,63		25,00	
1305	668 497,27	1 448 102,89		25,00	
1306	668 481,70	1 448 025,50		25,00	
1307	668 480,57	1 448 018,57		25,00	
1308	668 471,33	1 447 971,93		25,00	
1309	668 467,46	1 447 954,00		25,00	
1310	668 459,11	1 447 915,34		25,00	
1311	668 483,30	1 447 910,09		25,00	
1312	668 485,19	1 447 903,34		25,00	
1313	668 521,58	1 447 896,15		25,00	
1314	668 535,89	1 447 904,37		25,00	
1315	668 613,86	1 447 936,44		25,00	
1316	668 629,17	1 447 945,63		25,00	
1317	668 664,30	1 447 994,70		25,00	
1318	668 674,41	1 448 009,62		25,00	
1319	668 685,32	1 448 026,52		25,00	
1320	668 694,67	1 448 045,29		25,00	
1321	668 689,44	1 448 102,60		25,00	
1322	668 683,08	1 448 163,94		25,00	
1323	668 679,64	1 448 200,27		25,00	
1296	668 675,53	1 448 225,84	25,00		
Вырез 4 из 9					
1324	668 329,36	1 447 529,31	Картометрический метод	25,00	—
1325	668 300,08	1 447 491,84		25,00	
1326	668 299,38	1 447 437,34		25,00	

Раздел 2

Сведения о местоположении границ объекта					
1	2	3	4	5	6
1327	668 309,96	1 447 392,38	Картометрический метод	25,00	—
1328	668 325,37	1 447 375,49		25,00	
1329	668 349,65	1 447 370,61		25,00	
1330	668 363,42	1 447 374,43		25,00	
1331	668 461,38	1 447 435,56		25,00	
1332	668 498,33	1 447 468,81		25,00	
1333	668 523,96	1 447 505,88		25,00	
1334	668 547,46	1 447 541,07		25,00	
1335	668 559,99	1 447 566,70		25,00	
1336	668 549,82	1 447 571,14		25,00	
1337	668 542,41	1 447 578,43		25,00	
1338	668 532,57	1 447 585,95		25,00	
1339	668 530,90	1 447 583,73		25,00	
1340	668 501,40	1 447 605,84		25,00	
1341	668 495,42	1 447 610,09		25,00	
1342	668 480,18	1 447 618,82		25,00	
1343	668 477,83	1 447 621,00		25,00	
1344	668 475,34	1 447 622,41		25,00	
1345	668 474,04	1 447 632,76		25,00	
1346	668 471,08	1 447 664,67		25,00	
1347	668 470,48	1 447 672,14		25,00	
1348	668 469,49	1 447 684,37		25,00	
1349	668 463,14	1 447 698,52		25,00	
1350	668 440,40	1 447 707,82		25,00	
1351	668 409,82	1 447 726,65		25,00	
1352	668 393,02	1 447 638,43		25,00	
1353	668 391,33	1 447 633,88		25,00	
1354	668 334,37	1 447 543,71	25,00		
1324	668 329,36	1 447 529,31	25,00		
Вырез 5 из 9					
1355	668 796,45	1 447 955,30	Картометрический метод	25,00	—
1356	668 825,31	1 447 945,74		25,00	
1357	668 835,13	1 447 949,24		25,00	
1358	668 869,50	1 447 943,87		25,00	
1359	668 896,93	1 447 933,29		25,00	
1360	668 886,29	1 447 949,14		25,00	
1361	668 877,57	1 447 957,66		25,00	
1362	668 885,14	1 447 965,35		25,00	
1363	668 893,76	1 447 956,77		25,00	
1364	668 934,86	1 447 995,60		25,00	
1365	668 921,36	1 447 990,35		25,00	
1366	668 879,28	1 448 034,29		25,00	
1367	668 867,96	1 448 033,01		25,00	
1368	668 861,13	1 448 033,76		25,00	
1369	668 855,60	1 448 034,37		25,00	
1370	668 848,63	1 448 035,13		25,00	
1371	668 850,58	1 448 051,61		25,00	
1372	668 852,00	1 448 051,42		25,00	
1373	668 852,45	1 448 054,86		25,00	
1374	668 857,77	1 448 054,16		25,00	
1375	668 863,29	1 448 053,43		25,00	
1376	668 870,10	1 448 052,53		25,00	
1377	668 857,07	1 448 063,70		25,00	
1378	668 854,01	1 448 067,14		25,00	
1379	668 829,12	1 448 082,92		25,00	

Раздел 2

Сведения о местоположении границ объекта					
1	2	3	4	5	6
1380	668 820,46	1 448 070,93	Картометрический метод	25,00	—
1381	668 803,73	1 448 025,32		25,00	
1382	668 793,90	1 447 995,28		25,00	
1383	668 791,64	1 447 975,16		25,00	
1355	668 796,45	1 447 955,30		25,00	
Вырез 6 из 9					
1384	668 031,82	1 447 782,89	Картометрический метод	25,00	—
1385	668 046,37	1 447 782,78		25,00	
1386	668 045,74	1 447 804,51		25,00	
1387	668 032,12	1 447 805,14		25,00	
1384	668 031,82	1 447 782,89		25,00	
Вырез 7 из 9					
1388	668 414,09	1 447 764,63	Картометрический метод	25,00	—
1389	668 411,98	1 447 757,12		25,00	
1390	668 420,71	1 447 754,57		25,00	
1391	668 422,85	1 447 762,16		25,00	
1392	668 425,86	1 447 761,31		25,00	
1393	668 429,83	1 447 775,63		25,00	
1394	668 418,11	1 447 778,88		25,00	
1388	668 414,09	1 447 764,63		25,00	
Вырез 8 из 9					
1395	668 435,52	1 447 799,40	Картометрический метод	25,00	—
1396	668 426,10	1 447 801,41		25,00	
1397	668 424,40	1 447 793,51		25,00	
1398	668 433,83	1 447 791,49		25,00	
1395	668 435,52	1 447 799,40		25,00	
Вырез 9 из 9					
1399	668 735,06	1 448 602,00	Картометрический метод	25,00	—
1400	668 737,69	1 448 608,09		25,00	
1401	668 732,28	1 448 610,43		25,00	
1402	668 729,65	1 448 604,37		25,00	
1399	668 735,06	1 448 602,00		25,00	
Терзона Т(11)					
1183	668 515,62	1 447 612,22	Картометрический метод	25,00	—
1184	668 522,67	1 447 607,23		25,00	
1185	668 572,92	1 447 576,55		25,00	
1186	668 603,49	1 447 625,18		25,00	
1187	668 612,68	1 447 636,41		25,00	
1188	668 636,85	1 447 651,07		25,00	
1189	668 675,26	1 447 713,75		25,00	
1190	668 697,67	1 447 743,11		25,00	
1191	668 719,22	1 447 813,93		25,00	
1192	668 718,65	1 447 830,80		25,00	
1193	668 749,51	1 447 891,63		25,00	
1194	668 756,78	1 447 911,12		25,00	
1195	668 757,11	1 447 915,17		25,00	
1196	668 766,72	1 447 932,14		25,00	
1197	668 762,49	1 447 946,45		25,00	
1198	668 777,01	1 448 015,33		25,00	
1199	668 781,46	1 448 021,43		25,00	
1200	668 789,99	1 448 040,94		25,00	
1201	668 797,71	1 448 065,87		25,00	
1202	668 808,71	1 448 096,60		25,00	
1203	668 811,38	1 448 104,04		25,00	
1204	668 834,13	1 448 172,61		25,00	

Раздел 2

Сведения о местоположении границ объекта					
1	2	3	4	5	6
1205	668 834,58	1 448 227,65	Картометрический метод	25,00	—
1206	668 830,54	1 448 261,16		25,00	
1207	668 825,48	1 448 272,05		25,00	
1208	668 817,54	1 448 279,12		25,00	
1209	668 805,98	1 448 279,82		25,00	
1210	668 777,64	1 448 266,88		25,00	
1211	668 737,35	1 448 248,30		25,00	
1212	668 735,32	1 448 246,90		25,00	
1213	668 734,46	1 448 245,27		25,00	
1214	668 734,29	1 448 242,81		25,00	
1215	668 715,02	1 448 234,94		25,00	
1216	668 710,11	1 448 236,68		25,00	
1217	668 691,65	1 448 231,09		25,00	
1218	668 688,21	1 448 227,96		25,00	
1219	668 686,29	1 448 225,04		25,00	
1220	668 689,58	1 448 193,03		25,00	
1221	668 698,03	1 448 106,87		25,00	
1222	668 703,40	1 448 106,91		25,00	
1223	668 704,19	1 448 094,23		25,00	
1224	668 705,43	1 448 083,90		25,00	
1225	668 709,89	1 448 041,14		25,00	
1226	668 692,50	1 448 013,66		25,00	
1227	668 670,53	1 447 989,43		25,00	
1228	668 638,72	1 447 942,39		25,00	
1229	668 626,20	1 447 926,70		25,00	
1230	668 619,96	1 447 920,14		25,00	
1231	668 612,55	1 447 919,93		25,00	
1232	668 609,65	1 447 924,39		25,00	
1233	668 604,98	1 447 923,63		25,00	
1234	668 513,46	1 447 884,25		25,00	
1235	668 498,17	1 447 883,32		25,00	
1236	668 488,22	1 447 888,35		25,00	
1237	668 460,82	1 447 893,92		25,00	
1238	668 450,66	1 447 852,49		25,00	
1239	668 440,99	1 447 854,86		25,00	
1240	668 438,10	1 447 844,39		25,00	
1241	668 446,13	1 447 842,44		25,00	
1242	668 443,74	1 447 833,13		25,00	
1243	668 432,61	1 447 836,19		25,00	
1244	668 429,92	1 447 826,76		25,00	
1245	668 443,53	1 447 823,39		25,00	
1246	668 421,60	1 447 734,01		25,00	
1247	668 426,54	1 447 732,76		25,00	
1248	668 459,48	1 447 717,74		25,00	
1249	668 470,55	1 447 704,97		25,00	
1250	668 475,63	1 447 696,06		25,00	
1251	668 481,49	1 447 632,79		25,00	
1183	668 515,62	1 447 612,22		25,00	
Терзона Т(12)					
1252	668 028,30	1 447 619,25	Картометрический метод	25,00	—
1253	668 028,09	1 447 615,35		25,00	
1254	668 029,41	1 447 615,27		25,00	
1255	668 024,01	1 447 534,45		25,00	
1256	668 054,61	1 447 532,42		25,00	
1257	668 080,83	1 447 528,84		25,00	

Раздел 2

Сведения о местоположении границ объекта					
1	2	3	4	5	6
1258	668 131,94	1 447 521,87	Картометрический метод	25,00	—
1259	668 164,48	1 447 517,43		25,00	
1260	668 216,83	1 447 512,19		25,00	
1261	668 224,72	1 447 511,66		25,00	
1262	668 240,18	1 447 511,50		25,00	
1263	668 258,80	1 447 511,51		25,00	
1264	668 283,69	1 447 542,17		25,00	
1265	668 292,04	1 447 536,24		25,00	
1266	668 300,73	1 447 548,47		25,00	
1267	668 295,76	1 447 552,00		25,00	
1268	668 306,16	1 447 561,12		25,00	
1269	668 312,59	1 447 570,19		25,00	
1270	668 326,44	1 447 601,07		25,00	
1271	668 396,73	1 447 825,10		25,00	
1272	668 353,69	1 447 830,97		25,00	
1273	668 339,88	1 447 832,12		25,00	
1274	668 326,15	1 447 829,76		25,00	
1275	668 307,01	1 447 829,72		25,00	
1276	668 228,55	1 447 835,50		25,00	
1277	668 215,88	1 447 836,30		25,00	
1278	668 215,89	1 447 830,36		25,00	
1279	668 211,62	1 447 830,41		25,00	
1280	668 193,36	1 447 810,58		25,00	
1281	668 189,14	1 447 808,65		25,00	
1282	668 181,46	1 447 810,05		25,00	
1283	668 181,27	1 447 813,96		25,00	
1284	668 159,06	1 447 814,02		25,00	
1285	668 154,14	1 447 814,35		25,00	
1286	668 094,38	1 447 818,74		25,00	
1287	668 074,63	1 447 820,32		25,00	
1288	668 051,74	1 447 823,03		25,00	
1289	668 052,19	1 447 806,23		25,00	
1290	668 050,93	1 447 787,55		25,00	
1291	668 053,45	1 447 787,47		25,00	
1292	668 048,34	1 447 705,62	25,00		
1293	668 035,15	1 447 696,96	25,00		
1294	668 032,60	1 447 669,68	25,00		
1295	668 030,08	1 447 619,01	25,00		
1252	668 028,30	1 447 619,25	25,00		
Терзона Т(13)					
1296	668 675,53	1 448 225,84	Картометрический метод	25,00	—
1297	668 662,54	1 448 233,33		25,00	
1298	668 630,16	1 448 235,05		25,00	
1299	668 556,39	1 448 214,61		25,00	
1300	668 542,41	1 448 210,05		25,00	
1301	668 530,20	1 448 202,54		25,00	
1302	668 524,77	1 448 195,39		25,00	
1303	668 522,29	1 448 170,62		25,00	
1304	668 505,68	1 448 110,63		25,00	
1305	668 497,27	1 448 102,89		25,00	
1306	668 481,70	1 448 025,50		25,00	
1307	668 480,57	1 448 018,57		25,00	
1308	668 471,33	1 447 971,93		25,00	
1309	668 467,46	1 447 954,00		25,00	
1310	668 459,11	1 447 915,34		25,00	

Раздел 2

Сведения о местоположении границ объекта					
1	2	3	4	5	6
1311	668 483,30	1 447 910,09	Картометрический метод	25,00	—
1312	668 485,19	1 447 903,34		25,00	
1313	668 521,58	1 447 896,15		25,00	
1314	668 535,89	1 447 904,37		25,00	
1315	668 613,86	1 447 936,44		25,00	
1316	668 629,17	1 447 945,63		25,00	
1317	668 664,30	1 447 994,70		25,00	
1318	668 674,41	1 448 009,62		25,00	
1319	668 685,32	1 448 026,52		25,00	
1320	668 694,67	1 448 045,29		25,00	
1321	668 689,44	1 448 102,60		25,00	
1322	668 683,08	1 448 163,94		25,00	
1323	668 679,64	1 448 200,27		25,00	
1296	668 675,53	1 448 225,84	25,00		
Терзона Т(14)					
1324	668 329,36	1 447 529,31	Картометрический метод	25,00	—
1325	668 300,08	1 447 491,84		25,00	
1326	668 299,38	1 447 437,34		25,00	
1327	668 309,96	1 447 392,38		25,00	
1328	668 325,37	1 447 375,49		25,00	
1329	668 349,65	1 447 370,61		25,00	
1330	668 363,42	1 447 374,43		25,00	
1331	668 461,38	1 447 435,56		25,00	
1332	668 498,33	1 447 468,81		25,00	
1333	668 523,96	1 447 505,88		25,00	
1334	668 547,46	1 447 541,07		25,00	
1335	668 559,99	1 447 566,70		25,00	
1336	668 549,82	1 447 571,14		25,00	
1337	668 542,41	1 447 578,43		25,00	
1338	668 532,57	1 447 585,95		25,00	
1339	668 530,90	1 447 583,73		25,00	
1340	668 501,40	1 447 605,84		25,00	
1341	668 495,42	1 447 610,09		25,00	
1342	668 480,18	1 447 618,82		25,00	
1343	668 477,83	1 447 621,00		25,00	
1344	668 475,34	1 447 622,41		25,00	
1345	668 474,04	1 447 632,76		25,00	
1346	668 471,08	1 447 664,67		25,00	
1347	668 470,48	1 447 672,14		25,00	
1348	668 469,49	1 447 684,37		25,00	
1349	668 463,14	1 447 698,52		25,00	
1350	668 440,40	1 447 707,82		25,00	
1351	668 409,82	1 447 726,65		25,00	
1352	668 393,02	1 447 638,43		25,00	
1353	668 391,33	1 447 633,88		25,00	
1354	668 334,37	1 447 543,71		25,00	
1324	668 329,36	1 447 529,31		25,00	
Терзона Т(15)					
1355	668 796,45	1 447 955,30	Картометрический метод	25,00	—
1356	668 825,31	1 447 945,74		25,00	
1357	668 835,13	1 447 949,24		25,00	
1358	668 869,50	1 447 943,87		25,00	
1359	668 896,93	1 447 933,29		25,00	
1360	668 886,29	1 447 949,14		25,00	
1361	668 877,57	1 447 957,66		25,00	

Раздел 2

Сведения о местоположении границ объекта					
1	2	3	4	5	6
1362	668 885,14	1 447 965,35	Картометрический метод	25,00	—
1363	668 893,76	1 447 956,77		25,00	
1364	668 934,86	1 447 995,60		25,00	
1365	668 921,36	1 447 990,35		25,00	
1366	668 879,28	1 448 034,29		25,00	
1367	668 867,96	1 448 033,01		25,00	
1368	668 861,13	1 448 033,76		25,00	
1369	668 855,60	1 448 034,37		25,00	
1370	668 848,63	1 448 035,13		25,00	
1371	668 850,58	1 448 051,61		25,00	
1372	668 852,00	1 448 051,42		25,00	
1373	668 852,45	1 448 054,86		25,00	
1374	668 857,77	1 448 054,16		25,00	
1375	668 863,29	1 448 053,43		25,00	
1376	668 870,10	1 448 052,53		25,00	
1377	668 857,07	1 448 063,70		25,00	
1378	668 854,01	1 448 067,14		25,00	
1379	668 829,12	1 448 082,92		25,00	
1380	668 820,46	1 448 070,93		25,00	
1381	668 803,73	1 448 025,32		25,00	
1382	668 793,90	1 447 995,28		25,00	
1383	668 791,64	1 447 975,16		25,00	
1355	668 796,45	1 447 955,30		25,00	
Терзона Т(16)					
1384	668 031,82	1 447 782,89	Картометрический метод	25,00	—
1385	668 046,37	1 447 782,78		25,00	
1386	668 045,74	1 447 804,51		25,00	
1387	668 032,12	1 447 805,14		25,00	
1384	668 031,82	1 447 782,89		25,00	
Терзона Т(17)					
1388	668 414,09	1 447 764,63	Картометрический метод	25,00	—
1389	668 411,98	1 447 757,12		25,00	
1390	668 420,71	1 447 754,57		25,00	
1391	668 422,85	1 447 762,16		25,00	
1392	668 425,86	1 447 761,31		25,00	
1393	668 429,83	1 447 775,63		25,00	
1394	668 418,11	1 447 778,88		25,00	
1388	668 414,09	1 447 764,63		25,00	
Терзона Т(18)					
1395	668 435,52	1 447 799,40	Картометрический метод	25,00	—
1396	668 426,10	1 447 801,41		25,00	
1397	668 424,40	1 447 793,51		25,00	
1398	668 433,83	1 447 791,49		25,00	
1395	668 435,52	1 447 799,40		25,00	
Терзона Т(19)					
1399	668 735,06	1 448 602,00	Картометрический метод	25,00	—
1400	668 737,69	1 448 608,09		25,00	
1401	668 732,28	1 448 610,43		25,00	
1402	668 729,65	1 448 604,37		25,00	
1399	668 735,06	1 448 602,00		25,00	
Терзона Т(20)					
1403	667 139,41	1 453 441,24	Картометрический метод	25,00	—
2392	667 132,51	1 453 454,73		25,00	
2391	667 126,65	1 453 468,62		25,00	
2390	667 122,33	1 453 484,36		25,00	

Раздел 2

Сведения о местоположении границ объекта					
1	2	3	4	5	6
2389	667 118,44	1 453 503,26	Картометрический метод	25,00	—
2388	667 115,11	1 453 521,03		25,00	
2387	667 110,41	1 453 536,21		25,00	
2386	667 108,44	1 453 543,51		25,00	
2385	667 107,84	1 453 553,78		25,00	
2384	667 108,03	1 453 566,09		25,00	
2383	667 109,37	1 453 578,56		25,00	
2382	667 112,64	1 453 593,24		25,00	
2381	667 118,32	1 453 615,91		25,00	
2380	667 128,38	1 453 650,81		25,00	
2379	667 136,02	1 453 677,55		25,00	
2378	667 146,09	1 453 712,82		25,00	
2377	667 152,16	1 453 735,48		25,00	
2376	667 166,48	1 453 787,10		25,00	
2375	667 174,14	1 453 814,96		25,00	
2374	667 180,81	1 453 840,04		25,00	
2373	667 186,06	1 453 859,35		25,00	
2372	667 190,38	1 453 868,23		25,00	
2371	667 202,13	1 453 889,87		25,00	
2370	667 214,25	1 453 910,38		25,00	
2369	667 227,76	1 453 935,34		25,00	
2368	667 235,23	1 453 950,33		25,00	
2367	667 244,27	1 453 969,40		25,00	
2366	667 254,32	1 453 991,43		25,00	
2365	667 261,44	1 454 008,66		25,00	
2364	667 270,48	1 454 027,36		25,00	
2363	667 281,26	1 454 047,34		25,00	
2362	667 291,64	1 454 066,56		25,00	
2361	667 280,92	1 454 066,02		25,00	
2360	667 281,04	1 454 066,25		25,00	
2359	667 315,48	1 454 097,65		25,00	
2358	667 354,40	1 454 124,16		25,00	
2357	667 439,97	1 454 169,19		25,00	
2356	667 547,94	1 454 216,06		25,00	
2355	667 583,51	1 454 240,43		25,00	
2354	667 611,87	1 454 279,36		25,00	
2353	667 630,68	1 454 317,13		25,00	
2352	667 639,86	1 454 348,05		25,00	
2351	667 659,05	1 454 383,62		25,00	
2350	667 674,24	1 454 402,12		25,00	
2349	667 694,51	1 454 426,81		25,00	
2348	667 720,95	1 454 449,58		25,00	
2347	667 748,02	1 454 485,90		25,00	
2346	667 781,69	1 454 547,06		25,00	
2345	667 800,76	1 454 636,44		25,00	
2344	667 822,63	1 454 735,61		25,00	
2343	667 848,85	1 454 866,34		25,00	
2342	667 849,63	1 454 869,97		25,00	
2341	667 851,14	1 454 878,46		25,00	
2340	667 859,97	1 454 928,15		25,00	
2339	667 873,66	1 454 984,44		25,00	
2338	667 867,38	1 454 986,04		25,00	
2337	667 889,08	1 455 036,51		25,00	
2336	667 897,17	1 455 048,48		25,00	
2335	667 893,02	1 455 051,55		25,00	

Раздел 2

Сведения о местоположении границ объекта					
1	2	3	4	5	6
2334	667 922,22	1 455 095,49	Картометрический метод	25,00	—
2333	667 956,16	1 455 135,66		25,00	
2332	668 046,49	1 455 197,51		25,00	
2331	668 048,40	1 455 198,70		25,00	
2330	668 071,61	1 455 220,16		25,00	
2329	668 085,90	1 455 225,93		25,00	
2328	668 156,92	1 455 277,12		25,00	
2327	668 180,06	1 455 298,46		25,00	
2326	668 184,25	1 455 304,09		25,00	
2325	668 218,67	1 455 330,75		25,00	
2324	668 247,66	1 455 354,80		25,00	
2323	668 270,35	1 455 366,75		25,00	
2322	668 330,85	1 455 422,90		25,00	
2321	668 395,23	1 455 484,69		25,00	
2320	668 377,29	1 455 507,68		25,00	
2319	668 318,93	1 455 460,39		25,00	
2318	668 321,59	1 455 457,25		25,00	
2317	668 293,44	1 455 435,69		25,00	
2316	668 253,45	1 455 487,33		25,00	
2315	668 219,79	1 455 465,16		25,00	
2314	668 190,25	1 455 443,52		25,00	
2313	668 178,44	1 455 445,24		25,00	
2312	668 158,58	1 455 464,15		25,00	
2311	668 111,92	1 455 417,29		25,00	
2310	668 099,83	1 455 405,88		25,00	
2309	668 085,77	1 455 419,97		25,00	
2308	668 104,90	1 455 443,00		25,00	
2307	668 150,30	1 455 489,97		25,00	
2306	668 143,62	1 455 501,22		25,00	
2305	668 152,04	1 455 510,81		25,00	
2304	668 155,39	1 455 507,47		25,00	
2303	668 162,93	1 455 500,41		25,00	
2302	668 254,07	1 455 591,10		25,00	
2301	668 294,46	1 455 550,59		25,00	
2300	668 338,67	1 455 599,77		25,00	
2299	668 347,73	1 455 593,16		25,00	
2298	668 390,08	1 455 555,97		25,00	
2297	668 397,25	1 455 568,28		25,00	
2296	668 402,41	1 455 559,69		25,00	
2295	668 385,56	1 455 531,05		25,00	
2294	668 410,70	1 455 514,36		25,00	
2293	668 427,49	1 455 519,69		25,00	
2292	668 479,47	1 455 562,48		25,00	
2291	668 492,39	1 455 569,88		25,00	
2290	668 562,36	1 455 586,08		25,00	
2289	668 638,99	1 455 599,97		25,00	
2288	668 688,75	1 455 612,30		25,00	
2287	668 701,64	1 455 615,48		25,00	
2286	668 735,83	1 455 627,15		25,00	
2285	668 805,15	1 455 665,96		25,00	
2284	668 848,90	1 455 706,68		25,00	
2283	668 897,15	1 455 734,82		25,00	
2282	668 955,04	1 455 759,01		25,00	
2281	668 974,78	1 455 767,50		25,00	
2280	668 976,59	1 455 784,88		25,00	

Раздел 2

Сведения о местоположении границ объекта					
1	2	3	4	5	6
2279	668 977,73	1 455 795,86	Картометрический метод	25,00	—
2278	668 946,00	1 455 800,36		25,00	
2277	668 945,27	1 455 794,24		25,00	
2276	668 904,92	1 455 796,68		25,00	
2275	668 906,90	1 455 804,43		25,00	
2274	668 904,72	1 455 804,99		25,00	
2273	668 902,74	1 455 797,23		25,00	
2272	668 889,60	1 455 801,21		25,00	
2271	668 855,36	1 455 805,49		25,00	
2270	668 830,72	1 455 803,38		25,00	
2269	668 825,16	1 455 806,90		25,00	
2268	668 845,60	1 455 814,64		25,00	
2267	668 815,84	1 455 823,32		25,00	
2266	668 805,93	1 455 819,52		25,00	
2265	668 756,73	1 455 800,95		25,00	
2264	668 750,84	1 455 801,93		25,00	
2263	668 750,27	1 455 798,48		25,00	
2262	668 728,37	1 455 790,15		25,00	
2261	668 729,28	1 455 783,89		25,00	
2260	668 717,45	1 455 780,12		25,00	
2259	668 707,03	1 455 777,18		25,00	
2258	668 705,22	1 455 786,84		25,00	
2257	668 704,27	1 455 792,05		25,00	
2256	668 714,62	1 455 794,45		25,00	
2255	668 713,34	1 455 806,08		25,00	
2254	668 708,95	1 455 846,05		25,00	
2253	668 705,51	1 455 895,80		25,00	
2252	668 583,39	1 455 943,20		25,00	
2251	668 523,23	1 455 974,84		25,00	
2250	668 507,34	1 455 989,39		25,00	
2249	668 503,01	1 455 995,88		25,00	
2248	668 506,97	1 456 018,82		25,00	
2247	668 524,33	1 456 066,85		25,00	
2246	668 535,63	1 456 085,98		25,00	
2245	668 565,89	1 456 146,31		25,00	
2244	668 568,04	1 456 174,48		25,00	
2243	668 588,12	1 456 186,16		25,00	
2242	668 604,49	1 456 209,31		25,00	
2241	668 621,54	1 456 225,04		25,00	
2240	668 629,46	1 456 226,02		25,00	
2239	668 649,05	1 456 244,61		25,00	
2238	668 653,05	1 456 256,56		25,00	
2237	668 657,98	1 456 257,77		25,00	
2236	668 652,10	1 456 256,33		25,00	
2235	668 658,06	1 456 302,08		25,00	
2234	668 658,46	1 456 308,07		25,00	
2233	668 659,31	1 456 318,06		25,00	
2232	668 642,90	1 456 355,13		25,00	
2231	668 655,32	1 456 381,64		25,00	
2230	668 659,97	1 456 404,07		25,00	
2229	668 670,23	1 456 439,41		25,00	
2228	668 679,27	1 456 460,77		25,00	
2227	668 687,99	1 456 474,84		25,00	
2226	668 700,26	1 456 485,44		25,00	
2225	668 741,21	1 456 513,80		25,00	

Раздел 2

Сведения о местоположении границ объекта					
1	2	3	4	5	6
2224	668 754,09	1 456 525,10	Картометрический метод	25,00	—
2223	668 785,23	1 456 546,11		25,00	
2222	668 791,43	1 456 546,02		25,00	
2221	668 795,29	1 456 549,95		25,00	
2220	668 796,04	1 456 554,74		25,00	
2219	668 796,07	1 456 554,94		25,00	
2218	668 793,67	1 456 560,98		25,00	
2217	668 812,95	1 456 572,68		25,00	
2216	668 822,87	1 456 573,52		25,00	
2215	668 828,92	1 456 570,43		25,00	
2214	668 843,98	1 456 573,79		25,00	
2213	668 852,93	1 456 577,05		25,00	
2212	668 871,12	1 456 595,17		25,00	
2211	668 885,10	1 456 619,55		25,00	
2210	668 904,87	1 456 636,28		25,00	
2209	668 952,68	1 456 691,01		25,00	
2208	668 959,36	1 456 703,03		25,00	
2207	669 051,64	1 456 811,45		25,00	
2206	669 031,02	1 456 834,57		25,00	
2205	669 021,07	1 456 844,44		25,00	
2204	668 980,25	1 456 881,59		25,00	
2203	668 973,91	1 456 882,07		25,00	
2202	668 965,87	1 456 882,92		25,00	
2201	668 944,88	1 456 860,65		25,00	
2200	668 903,85	1 456 887,24		25,00	
2199	668 901,13	1 456 883,13		25,00	
2198	668 887,70	1 456 889,91		25,00	
2197	668 885,35	1 456 888,66		25,00	
2196	668 860,10	1 456 905,34		25,00	
2195	668 865,71	1 456 911,90		25,00	
2194	668 869,29	1 456 922,95		25,00	
2193	668 829,31	1 456 943,98		25,00	
2192	668 790,46	1 456 960,10		25,00	
2191	668 776,11	1 456 963,12		25,00	
2190	668 751,49	1 456 962,31		25,00	
2189	668 731,02	1 456 958,23		25,00	
2188	668 726,25	1 456 956,92		25,00	
2187	668 723,23	1 456 956,10		25,00	
2186	668 706,47	1 456 951,51		25,00	
2185	668 693,75	1 456 948,02		25,00	
2184	668 688,83	1 456 953,10		25,00	
2183	668 679,78	1 456 969,04		25,00	
2182	668 654,02	1 456 996,85		25,00	
2181	668 642,05	1 457 030,45		25,00	
2180	668 640,86	1 457 031,55		25,00	
2179	668 644,19	1 457 038,37		25,00	
2178	668 628,66	1 457 063,68		25,00	
2177	668 625,38	1 457 066,69		25,00	
2176	668 620,26	1 457 061,21		25,00	
2175	668 614,55	1 457 062,39		25,00	
2174	668 621,77	1 457 070,37		25,00	
2173	668 589,22	1 457 102,15		25,00	
2172	668 548,98	1 457 141,38		25,00	
2171	668 497,62	1 457 195,25		25,00	
2170	668 458,36	1 457 242,38		25,00	

Раздел 2

Сведения о местоположении границ объекта					
1	2	3	4	5	6
2169	668 439,88	1 457 262,97	Картометрический метод	25,00	—
2168	668 445,09	1 457 269,99		25,00	
2167	668 429,58	1 457 288,44		25,00	
2166	668 413,61	1 457 290,49		25,00	
2165	668 376,34	1 457 299,18		25,00	
2164	668 335,44	1 457 305,93		25,00	
2163	668 334,78	1 457 313,71		25,00	
2162	668 325,55	1 457 264,43		25,00	
2161	668 276,40	1 457 273,64		25,00	
2160	668 285,66	1 457 322,70		25,00	
2159	668 244,21	1 457 317,77		25,00	
2158	668 233,21	1 457 266,93		25,00	
2157	668 189,83	1 457 268,62		25,00	
2156	668 136,96	1 457 283,65		25,00	
2155	668 102,58	1 457 272,59		25,00	
2154	668 075,52	1 457 287,39		25,00	
2153	668 051,07	1 457 300,77		25,00	
2152	668 046,06	1 457 303,49		25,00	
2151	668 040,83	1 457 308,37		25,00	
2150	668 024,92	1 457 358,73		25,00	
2149	668 004,38	1 457 369,06		25,00	
2148	668 001,78	1 457 394,30		25,00	
2147	667 974,46	1 457 424,84		25,00	
2146	667 988,17	1 457 456,83		25,00	
2145	667 969,28	1 457 464,23		25,00	
2144	667 957,20	1 457 459,52		25,00	
2143	667 963,54	1 457 442,81		25,00	
2142	667 901,72	1 457 416,69		25,00	
2141	667 894,81	1 457 435,30		25,00	
2140	667 834,01	1 457 410,75		25,00	
2139	667 794,95	1 457 381,86		25,00	
2138	667 732,98	1 457 339,63		25,00	
2137	667 610,01	1 457 292,17		25,00	
2136	667 602,66	1 457 288,94		25,00	
2135	667 601,78	1 457 292,53		25,00	
2134	667 734,29	1 457 346,38		25,00	
2133	667 781,43	1 457 378,23		25,00	
2132	667 776,52	1 457 382,56		25,00	
2131	667 795,16	1 457 394,86		25,00	
2130	667 830,60	1 457 422,31		25,00	
2129	667 915,17	1 457 457,24		25,00	
2128	667 962,59	1 457 477,48		25,00	
2127	667 979,22	1 457 479,25		25,00	
2126	667 984,17	1 457 479,78		25,00	
2125	668 001,92	1 457 468,05		25,00	
2124	668 063,14	1 457 403,64		25,00	
2123	668 107,30	1 457 368,94		25,00	
2122	668 151,51	1 457 347,31		25,00	
2121	668 203,84	1 457 338,91		25,00	
2120	668 257,27	1 457 333,56		25,00	
2119	668 288,47	1 457 327,37		25,00	
2118	668 391,20	1 457 318,02		25,00	
2117	668 436,21	1 457 309,24		25,00	
2116	668 437,16	1 457 307,75		25,00	
2115	668 456,12	1 457 278,02		25,00	

Раздел 2

Сведения о местоположении границ объекта					
1	2	3	4	5	6
2114	668 472,58	1 457 256,36	Картометрический метод	25,00	—
2113	668 495,25	1 457 234,80		25,00	
2112	668 494,69	1 457 231,30		25,00	
2111	668 514,07	1 457 211,10		25,00	
2110	668 536,84	1 457 189,53		25,00	
2109	668 565,08	1 457 160,18		25,00	
2108	668 571,00	1 457 148,79		25,00	
2107	668 638,75	1 457 086,97		25,00	
2106	668 656,74	1 457 068,22		25,00	
2105	668 659,39	1 457 001,86		25,00	
2104	668 659,72	1 457 001,46		25,00	
2103	668 689,83	1 456 983,10		25,00	
2102	668 709,98	1 456 972,59		25,00	
2101	668 747,43	1 456 974,81		25,00	
2100	668 780,78	1 456 974,25		25,00	
2099	668 804,00	1 456 968,88		25,00	
2098	668 818,18	1 456 961,44		25,00	
2097	668 871,71	1 456 933,33		25,00	
2096	668 882,41	1 456 963,66		25,00	
2095	668 888,88	1 456 936,04		25,00	
2094	668 889,86	1 456 933,12		25,00	
2093	668 891,38	1 456 930,60		25,00	
2092	668 893,97	1 456 928,85		25,00	
2091	668 909,62	1 456 924,98		25,00	
2090	668 959,86	1 456 913,73		25,00	
2089	668 968,63	1 456 917,89		25,00	
2088	668 988,97	1 456 941,68		25,00	
2087	668 993,59	1 456 946,89		25,00	
2086	668 993,48	1 456 950,17		25,00	
2085	668 999,12	1 456 957,08		25,00	
2084	669 002,31	1 456 957,21		25,00	
2083	669 036,18	1 456 996,11		25,00	
2082	669 047,22	1 457 009,09		25,00	
2081	669 045,96	1 457 010,16		25,00	
2080	669 060,82	1 457 027,16		25,00	
2079	669 074,91	1 457 044,07		25,00	
2078	669 084,82	1 457 055,97		25,00	
2077	669 094,68	1 457 067,64		25,00	
2076	669 096,89	1 457 065,66		25,00	
2075	669 105,86	1 457 077,14		25,00	
2074	669 148,57	1 457 127,09		25,00	
2073	669 163,10	1 457 173,08		25,00	
2072	669 200,40	1 457 224,88		25,00	
2071	669 308,51	1 457 334,87		25,00	
2070	669 331,74	1 457 355,95		25,00	
2069	669 348,74	1 457 369,82		25,00	
2068	669 354,83	1 457 377,53		25,00	
2067	669 356,42	1 457 387,07		25,00	
2066	669 354,83	1 457 393,55		25,00	
2065	669 321,62	1 457 435,68		25,00	
2064	669 293,55	1 457 463,72		25,00	
2063	669 224,51	1 457 497,52		25,00	
2062	669 206,70	1 457 519,78		25,00	
2061	669 167,17	1 457 549,98		25,00	
2060	669 068,65	1 457 643,92		25,00	

Раздел 2

Сведения о местоположении границ объекта					
1	2	3	4	5	6
2059	669 059,15	1 457 635,37	Картометрический метод	25,00	—
2058	669 047,62	1 457 645,85		25,00	
2057	669 022,16	1 457 678,80		25,00	
2056	668 943,77	1 457 761,63		25,00	
2055	668 932,87	1 457 769,56		25,00	
2054	668 873,69	1 457 791,72		25,00	
2053	668 861,66	1 457 797,12		25,00	
2052	668 841,09	1 457 807,53		25,00	
2051	668 648,39	1 457 914,57		25,00	
2050	668 648,33	1 457 914,84		25,00	
2049	668 645,47	1 457 919,57		25,00	
2048	668 636,79	1 457 928,87		25,00	
2047	668 627,52	1 457 941,61		25,00	
2046	668 615,57	1 457 957,94		25,00	
2045	668 604,69	1 457 977,75		25,00	
2044	668 599,00	1 457 993,08		25,00	
2043	668 597,63	1 457 996,78		25,00	
2042	668 595,55	1 458 004,08		25,00	
2041	668 592,11	1 458 016,17		25,00	
2040	668 588,43	1 458 030,18		25,00	
2039	668 587,44	1 458 036,85		25,00	
2038	668 586,67	1 458 056,83		25,00	
2037	668 585,91	1 458 079,63		25,00	
2036	668 582,40	1 458 097,82		25,00	
2035	668 580,55	1 458 102,14		25,00	
2034	668 575,37	1 458 109,86		25,00	
2033	668 569,92	1 458 115,80		25,00	
2032	668 565,85	1 458 118,94		25,00	
2031	668 561,70	1 458 121,16		25,00	
2030	668 560,54	1 458 126,32		25,00	
2029	668 568,16	1 458 121,29		25,00	
2028	668 584,07	1 458 101,19		25,00	
2027	668 586,62	1 458 081,23		25,00	
2026	668 587,78	1 458 072,13		25,00	
2025	668 764,74	1 457 992,67		25,00	
2024	668 739,83	1 457 935,05		25,00	
2023	668 600,77	1 457 996,25		25,00	
2022	668 653,96	1 457 936,55		25,00	
2021	668 864,48	1 457 821,59		25,00	
2020	668 944,97	1 457 783,69		25,00	
2019	669 007,23	1 457 729,50		25,00	
2018	669 007,63	1 457 729,33		25,00	
2017	669 056,54	1 457 678,07		25,00	
2016	669 054,34	1 457 676,80		25,00	
2015	669 051,57	1 457 674,07		25,00	
2014	669 058,10	1 457 667,45		25,00	
2013	669 059,47	1 457 666,54		25,00	
2012	669 063,16	1 457 668,54		25,00	
2011	669 064,50	1 457 670,00		25,00	
2010	669 107,37	1 457 625,09		25,00	
2009	669 136,43	1 457 595,24		25,00	
2008	669 216,36	1 457 526,17		25,00	
2007	669 235,72	1 457 510,86		25,00	
2006	669 294,69	1 457 476,53		25,00	
2005	669 315,25	1 457 461,50		25,00	

Раздел 2

Сведения о местоположении границ объекта					
1	2	3	4	5	6
2004	669 327,53	1 457 447,60	Картометрический метод	25,00	—
2003	669 393,03	1 457 371,52		25,00	
2002	669 330,53	1 457 322,89		25,00	
2001	669 208,92	1 457 212,37		25,00	
2000	669 178,73	1 457 160,08		25,00	
1999	669 147,14	1 457 106,88		25,00	
1998	669 126,39	1 457 076,70		25,00	
1997	669 114,88	1 457 059,96		25,00	
1996	669 105,03	1 457 044,61		25,00	
1995	669 142,04	1 457 012,37		25,00	
1994	669 145,05	1 457 009,74		25,00	
1993	669 151,07	1 457 005,08		25,00	
1992	669 207,41	1 456 956,19		25,00	
1991	669 252,30	1 456 919,61		25,00	
1990	669 285,13	1 456 959,19		25,00	
1989	669 249,65	1 457 002,97		25,00	
1988	669 252,66	1 457 011,29		25,00	
1987	669 254,30	1 457 023,91		25,00	
1986	669 257,69	1 457 047,05		25,00	
1985	669 251,68	1 457 069,11		25,00	
1984	669 252,38	1 457 083,53		25,00	
1983	669 271,08	1 457 074,33		25,00	
1982	669 268,12	1 457 060,18		25,00	
1981	669 259,60	1 457 027,71		25,00	
1980	669 259,90	1 457 015,20		25,00	
1979	669 265,89	1 456 994,90		25,00	
1978	669 269,29	1 456 989,05		25,00	
1977	669 283,60	1 456 989,32		25,00	
1976	669 297,46	1 456 999,41		25,00	
1975	669 300,90	1 457 003,20		25,00	
1974	669 296,01	1 456 992,87		25,00	
1973	669 292,29	1 456 987,97		25,00	
1972	669 286,46	1 456 980,57		25,00	
1971	669 283,33	1 456 976,61		25,00	
1970	669 288,11	1 456 972,67		25,00	
1969	669 292,99	1 456 968,67		25,00	
1968	669 305,62	1 456 958,33		25,00	
1967	669 308,23	1 456 957,19		25,00	
1966	669 318,30	1 456 957,59		25,00	
1965	669 319,21	1 456 949,84		25,00	
1964	669 324,07	1 456 950,39		25,00	
1963	669 330,93	1 456 943,27		25,00	
1962	669 316,12	1 456 945,90		25,00	
1961	669 296,77	1 456 917,30		25,00	
1960	669 314,60	1 456 905,96		25,00	
1959	669 290,58	1 456 874,34		25,00	
1958	669 287,43	1 456 871,02		25,00	
1957	669 286,57	1 456 871,69		25,00	
1956	669 225,84	1 456 922,62		25,00	
1955	669 224,34	1 456 922,85		25,00	
1954	669 218,93	1 456 921,18		25,00	
1953	669 195,34	1 456 941,51		25,00	
1952	669 089,17	1 456 818,37		25,00	
1951	669 054,21	1 456 777,56		25,00	
1950	669 053,00	1 456 778,66		25,00	

Раздел 2

Сведения о местоположении границ объекта					
1	2	3	4	5	6
1949	668 948,83	1 456 659,77	Картометрический метод	25,00	—
1948	668 967,38	1 456 643,79		25,00	
1947	668 972,86	1 456 634,77		25,00	
1946	669 012,67	1 456 602,21		25,00	
1945	669 071,92	1 456 551,85		25,00	
1944	669 075,82	1 456 548,73		25,00	
1943	669 066,82	1 456 546,91		25,00	
1942	669 049,88	1 456 547,80		25,00	
1941	669 047,23	1 456 548,82		25,00	
1940	669 050,67	1 456 552,64		25,00	
1939	669 046,51	1 456 556,51		25,00	
1938	669 041,63	1 456 561,03		25,00	
1937	669 037,68	1 456 556,94		25,00	
1936	669 032,74	1 456 561,14		25,00	
1935	669 036,61	1 456 565,43		25,00	
1934	669 031,48	1 456 570,06		25,00	
1933	669 028,65	1 456 573,56		25,00	
1932	669 023,97	1 456 577,78		25,00	
1931	669 019,17	1 456 582,11		25,00	
1930	669 015,21	1 456 577,68		25,00	
1929	669 010,90	1 456 581,32		25,00	
1928	669 014,06	1 456 585,07		25,00	
1927	669 009,72	1 456 588,44		25,00	
1926	669 001,58	1 456 583,53		25,00	
1925	668 960,02	1 456 534,02		25,00	
1924	668 928,67	1 456 528,35		25,00	
1923	668 895,85	1 456 514,36		25,00	
1922	668 876,51	1 456 499,47		25,00	
1921	668 850,05	1 456 480,68		25,00	
1920	668 842,05	1 456 474,00		25,00	
1919	668 840,80	1 456 470,82		25,00	
1918	668 830,21	1 456 480,89		25,00	
1917	668 840,52	1 456 487,83		25,00	
1916	668 865,78	1 456 510,54		25,00	
1915	668 873,45	1 456 514,52		25,00	
1914	668 878,84	1 456 520,33		25,00	
1913	668 907,97	1 456 547,38		25,00	
1912	668 916,47	1 456 553,44		25,00	
1911	668 926,92	1 456 563,08		25,00	
1910	668 936,78	1 456 553,72		25,00	
1909	668 947,97	1 456 556,25		25,00	
1908	668 976,02	1 456 572,85		25,00	
1907	668 990,52	1 456 587,10		25,00	
1906	668 995,96	1 456 594,75		25,00	
1905	668 967,28	1 456 616,35		25,00	
1904	668 958,52	1 456 629,16		25,00	
1903	668 943,73	1 456 642,39		25,00	
1902	668 903,72	1 456 597,20		25,00	
1901	668 899,20	1 456 590,17		25,00	
1900	668 831,11	1 456 542,26		25,00	
1899	668 821,68	1 456 536,34		25,00	
1898	668 817,39	1 456 543,51		25,00	
1897	668 813,05	1 456 540,97		25,00	
1896	668 815,78	1 456 536,43		25,00	
1895	668 794,06	1 456 522,77		25,00	

Раздел 2

Сведения о местоположении границ объекта					
1	2	3	4	5	6
1894	668 776,93	1 456 514,44	Картометрический метод	25,00	—
1893	668 712,26	1 456 472,75		25,00	
1892	668 706,67	1 456 466,74		25,00	
1891	668 698,68	1 456 454,96		25,00	
1890	668 687,59	1 456 430,13		25,00	
1889	668 669,75	1 456 364,91		25,00	
1888	668 670,94	1 456 319,38		25,00	
1887	668 669,65	1 456 307,40		25,00	
1886	668 663,45	1 456 263,09		25,00	
1885	668 667,16	1 456 259,81		25,00	
1884	668 671,35	1 456 265,05		25,00	
1883	668 672,53	1 456 266,50		25,00	
1882	668 672,38	1 456 264,85		25,00	
1881	668 680,94	1 456 256,11		25,00	
1880	668 719,76	1 456 275,90		25,00	
1879	668 724,61	1 456 266,52		25,00	
1878	668 725,24	1 456 261,91		25,00	
1877	668 724,12	1 456 254,43		25,00	
1876	668 720,39	1 456 252,69		25,00	
1875	668 714,75	1 456 250,28		25,00	
1874	668 719,57	1 456 238,50		25,00	
1873	668 704,73	1 456 242,33		25,00	
1872	668 700,76	1 456 240,57		25,00	
1871	668 682,01	1 456 230,25		25,00	
1870	668 678,86	1 456 220,44		25,00	
1869	668 667,81	1 456 221,01		25,00	
1868	668 665,04	1 456 219,06		25,00	
1867	668 663,02	1 456 220,01		25,00	
1866	668 656,30	1 456 211,72		25,00	
1865	668 642,88	1 456 206,76		25,00	
1864	668 622,60	1 456 191,86		25,00	
1863	668 623,15	1 456 191,10		25,00	
1862	668 612,32	1 456 182,40		25,00	
1861	668 605,41	1 456 176,46		25,00	
1860	668 598,87	1 456 169,35		25,00	
1859	668 590,97	1 456 154,09		25,00	
1858	668 588,60	1 456 151,41		25,00	
1857	668 581,38	1 456 138,87		25,00	
1856	668 557,26	1 456 087,14		25,00	
1855	668 532,15	1 456 042,52		25,00	
1854	668 525,59	1 456 020,12		25,00	
1853	668 525,72	1 455 996,62		25,00	
1852	668 529,45	1 455 985,56		25,00	
1851	668 537,05	1 455 979,34		25,00	
1850	668 665,14	1 455 926,41		25,00	
1849	668 723,31	1 455 912,06		25,00	
1848	668 735,18	1 455 942,47		25,00	
1847	668 761,09	1 455 936,48		25,00	
1846	668 769,74	1 455 928,26		25,00	
1845	668 774,00	1 455 914,42		25,00	
1844	668 768,16	1 455 897,12		25,00	
1843	668 791,38	1 455 876,91		25,00	
1842	668 832,65	1 455 830,25		25,00	
1841	668 996,69	1 455 805,66		25,00	
1840	668 997,71	1 455 800,64		25,00	

Раздел 2

Сведения о местоположении границ объекта					
1	2	3	4	5	6
1839	668 999,33	1 455 796,10	Картометрический метод	25,00	—
1838	669 016,36	1 455 792,98		25,00	
1837	669 051,85	1 455 790,63		25,00	
1836	669 096,95	1 455 805,73		25,00	
1835	669 158,02	1 455 826,86		25,00	
1834	669 188,69	1 455 840,41		25,00	
1833	669 250,68	1 455 872,92		25,00	
1832	669 289,41	1 455 914,39		25,00	
1831	669 336,95	1 455 969,80		25,00	
1830	669 599,08	1 456 184,22		25,00	
1829	669 603,09	1 456 187,64		25,00	
1828	669 671,11	1 456 245,78		25,00	
1827	669 711,69	1 456 280,48		25,00	
1826	669 730,47	1 456 303,79		25,00	
1825	669 733,17	1 456 311,03		25,00	
1824	669 737,30	1 456 306,26		25,00	
1823	669 743,36	1 456 297,26		25,00	
1822	669 731,21	1 456 288,15		25,00	
1821	669 737,66	1 456 279,23		25,00	
1820	669 727,92	1 456 271,83		25,00	
1819	669 732,66	1 456 265,58		25,00	
1818	669 715,95	1 456 252,59		25,00	
1817	669 706,13	1 456 264,04		25,00	
1816	669 606,69	1 456 183,30		25,00	
1815	669 558,50	1 456 144,13		25,00	
1814	669 553,42	1 456 139,99		25,00	
1813	669 518,60	1 456 111,68		25,00	
1812	669 486,33	1 456 081,59		25,00	
1811	669 473,57	1 456 072,68		25,00	
1810	669 460,46	1 456 065,39		25,00	
1809	669 355,27	1 455 977,14		25,00	
1808	669 307,12	1 455 918,58		25,00	
1807	669 272,16	1 455 877,13		25,00	
1806	669 268,23	1 455 873,14		25,00	
1805	669 269,08	1 455 870,39		25,00	
1804	669 274,83	1 455 862,70		25,00	
1803	669 279,37	1 455 858,23		25,00	
1802	669 285,36	1 455 855,12		25,00	
1801	669 294,35	1 455 853,99		25,00	
1800	669 379,04	1 455 877,73		25,00	
1799	669 402,60	1 455 882,02		25,00	
1798	669 430,77	1 455 887,64		25,00	
1797	669 451,50	1 455 891,31		25,00	
1796	669 461,66	1 455 905,70		25,00	
1795	669 468,96	1 455 895,21		25,00	
1794	669 457,78	1 455 886,08		25,00	
1793	669 455,96	1 455 888,00		25,00	
1792	669 452,69	1 455 884,60		25,00	
1791	669 382,33	1 455 872,26		25,00	
1790	669 375,89	1 455 871,10		25,00	
1789	669 307,68	1 455 851,77		25,00	
1788	669 307,51	1 455 838,72		25,00	
1787	669 315,94	1 455 809,98		25,00	
1786	669 322,88	1 455 790,16		25,00	
1785	669 327,78	1 455 783,03		25,00	

Раздел 2

Сведения о местоположении границ объекта					
1	2	3	4	5	6
1784	669 333,58	1 455 776,24	Картометрический метод	25,00	—
1783	669 340,45	1 455 773,32		25,00	
1782	669 374,34	1 455 779,80		25,00	
1781	669 388,98	1 455 783,81		25,00	
1780	669 395,98	1 455 784,46		25,00	
1779	669 402,01	1 455 777,86		25,00	
1778	669 424,00	1 455 751,71		25,00	
1777	669 433,62	1 455 739,86		25,00	
1776	669 438,68	1 455 733,42		25,00	
1775	669 453,88	1 455 714,52		25,00	
1774	669 455,98	1 455 711,52		25,00	
1773	669 470,27	1 455 695,18		25,00	
1772	669 481,98	1 455 680,94		25,00	
1771	669 488,87	1 455 680,71		25,00	
1770	669 535,06	1 455 717,04		25,00	
1769	669 550,80	1 455 729,42		25,00	
1768	669 555,64	1 455 733,33		25,00	
1767	669 521,28	1 455 774,28		25,00	
1766	669 520,79	1 455 788,19		25,00	
1765	669 534,27	1 455 799,38		25,00	
1764	669 533,64	1 455 802,51		25,00	
1763	669 564,04	1 455 824,61		25,00	
1762	669 594,76	1 455 846,94		25,00	
1761	669 626,43	1 455 869,22		25,00	
1760	669 635,37	1 455 875,39		25,00	
1759	669 667,47	1 455 898,31		25,00	
1758	669 731,49	1 455 944,77		25,00	
1757	669 737,71	1 455 949,68		25,00	
1756	669 747,33	1 455 958,29		25,00	
1755	669 768,05	1 455 970,66		25,00	
1754	669 766,66	1 456 024,45		25,00	
1753	669 768,45	1 456 030,12		25,00	
1752	669 762,26	1 456 041,13		25,00	
1751	669 740,64	1 456 075,01		25,00	
1750	669 728,46	1 456 089,40		25,00	
1749	669 724,21	1 456 093,07		25,00	
1748	669 707,70	1 456 093,34		25,00	
1747	669 687,05	1 456 076,53		25,00	
1746	669 685,79	1 456 071,38		25,00	
1745	669 686,43	1 456 068,90		25,00	
1744	669 697,86	1 456 053,97		25,00	
1743	669 696,90	1 456 053,16		25,00	
1742	669 684,95	1 456 043,38		25,00	
1741	669 687,47	1 456 051,50		25,00	
1740	669 682,43	1 456 074,19		25,00	
1739	669 676,68	1 456 070,88		25,00	
1738	669 680,81	1 456 053,61		25,00	
1737	669 662,23	1 456 077,57		25,00	
1736	669 652,26	1 456 074,72		25,00	
1735	669 647,74	1 456 065,31		25,00	
1734	669 634,19	1 456 054,36		25,00	
1733	669 624,25	1 456 067,72		25,00	
1732	669 611,50	1 456 058,23		25,00	
1731	669 610,22	1 456 059,96		25,00	
1730	669 599,46	1 456 051,33		25,00	

Раздел 2

Сведения о местоположении границ объекта					
1	2	3	4	5	6
1729	669 588,01	1 456 052,13	Картометрический метод	25,00	—
1728	669 572,91	1 456 051,97		25,00	
1727	669 553,35	1 456 055,73		25,00	
1726	669 544,53	1 456 058,73		25,00	
1725	669 539,77	1 456 062,22		25,00	
1724	669 536,19	1 456 065,65		25,00	
1723	669 533,96	1 456 070,55		25,00	
1722	669 535,30	1 456 076,24		25,00	
1721	669 551,74	1 456 105,75		25,00	
1720	669 556,41	1 456 115,55		25,00	
1719	669 558,50	1 456 124,11		25,00	
1718	669 554,85	1 456 137,81		25,00	
1717	669 553,43	1 456 139,99		25,00	
1716	669 558,50	1 456 144,12		25,00	
1715	669 562,92	1 456 137,10		25,00	
1714	669 564,17	1 456 133,78		25,00	
1713	669 565,33	1 456 127,18		25,00	
1712	669 563,13	1 456 119,26		25,00	
1711	669 557,36	1 456 108,93		25,00	
1710	669 539,40	1 456 071,99		25,00	
1709	669 539,21	1 456 069,68		25,00	
1708	669 541,42	1 456 067,46		25,00	
1707	669 545,64	1 456 064,53		25,00	
1706	669 551,67	1 456 062,25		25,00	
1705	669 569,67	1 456 058,60		25,00	
1704	669 583,60	1 456 058,20		25,00	
1703	669 598,30	1 456 066,53		25,00	
1702	669 620,09	1 456 082,75		25,00	
1701	669 635,37	1 456 076,93		25,00	
1700	669 640,10	1 456 076,13		25,00	
1699	669 644,08	1 456 076,72		25,00	
1698	669 671,33	1 456 092,93		25,00	
1697	669 677,25	1 456 098,31		25,00	
1696	669 675,77	1 456 100,11		25,00	
1695	669 670,78	1 456 095,98		25,00	
1694	669 660,04	1 456 109,46		25,00	
1693	669 657,62	1 456 112,49		25,00	
1692	669 623,91	1 456 154,80		25,00	
1691	669 627,74	1 456 157,94		25,00	
1690	669 633,18	1 456 162,40		25,00	
1689	669 659,66	1 456 129,22		25,00	
1688	669 661,89	1 456 126,42		25,00	
1687	669 680,05	1 456 103,66		25,00	
1686	669 688,60	1 456 099,83		25,00	
1685	669 698,14	1 456 101,39		25,00	
1684	669 709,94	1 456 107,98		25,00	
1683	669 724,33	1 456 105,23		25,00	
1682	669 728,65	1 456 100,36		25,00	
1681	669 730,04	1 456 099,84		25,00	
1680	669 749,50	1 456 074,56		25,00	
1679	669 755,16	1 456 067,19		25,00	
1678	669 783,75	1 456 021,14		25,00	
1677	669 784,68	1 455 991,37		25,00	
1676	669 796,80	1 455 969,37		25,00	
1675	669 728,13	1 455 919,62		25,00	

Раздел 2

Сведения о местоположении границ объекта					
1	2	3	4	5	6
1674	669 725,92	1 455 922,03	Картометрический метод	25,00	—
1673	669 723,83	1 455 920,51		25,00	
1672	669 685,10	1 455 892,58		25,00	
1671	669 638,36	1 455 859,39		25,00	
1670	669 636,69	1 455 855,71		25,00	
1669	669 603,80	1 455 832,16		25,00	
1668	669 563,43	1 455 803,13		25,00	
1667	669 554,29	1 455 804,05		25,00	
1666	669 538,28	1 455 790,31		25,00	
1665	669 535,54	1 455 785,56		25,00	
1664	669 535,13	1 455 783,45		25,00	
1663	669 535,95	1 455 779,22		25,00	
1662	669 561,27	1 455 749,12		25,00	
1661	669 569,92	1 455 744,15		25,00	
1660	669 572,29	1 455 743,61		25,00	
1659	669 577,92	1 455 743,79		25,00	
1658	669 587,31	1 455 747,10		25,00	
1657	669 598,29	1 455 750,14		25,00	
1656	669 609,20	1 455 751,91		25,00	
1655	669 662,01	1 455 764,67		25,00	
1654	669 725,45	1 455 772,49		25,00	
1653	669 755,37	1 455 781,93		25,00	
1652	669 770,35	1 455 787,41		25,00	
1651	669 790,33	1 455 795,62		25,00	
1650	669 789,68	1 455 797,45		25,00	
1649	669 784,96	1 455 808,43		25,00	
1648	669 850,85	1 455 845,60		25,00	
1647	669 840,61	1 455 874,86		25,00	
1646	669 850,96	1 455 877,80		25,00	
1645	669 849,46	1 455 884,42		25,00	
1644	669 857,39	1 455 886,20		25,00	
1643	669 858,89	1 455 879,87		25,00	
1642	669 905,13	1 455 891,76		25,00	
1641	669 913,04	1 455 862,43		25,00	
1640	669 947,60	1 455 867,39		25,00	
1639	669 957,48	1 455 872,28		25,00	
1638	669 961,19	1 455 876,80		25,00	
1637	669 961,70	1 455 880,83		25,00	
1636	669 964,79	1 455 881,95		25,00	
1635	669 968,65	1 455 882,97		25,00	
1634	669 976,96	1 455 884,78		25,00	
1633	669 959,47	1 455 860,83		25,00	
1632	669 913,62	1 455 857,92		25,00	
1631	669 901,15	1 455 852,74		25,00	
1630	669 901,18	1 455 852,52		25,00	
1629	669 903,20	1 455 835,94		25,00	
1628	669 886,27	1 455 824,84		25,00	
1627	669 895,93	1 455 811,88		25,00	
1626	669 879,59	1 455 803,14		25,00	
1625	669 882,02	1 455 798,90		25,00	
1624	669 860,59	1 455 787,00		25,00	
1623	669 852,96	1 455 797,59		25,00	
1622	669 835,35	1 455 784,84		25,00	
1621	669 873,91	1 455 734,35		25,00	
1620	669 885,71	1 455 728,73		25,00	

Раздел 2

Сведения о местоположении границ объекта					
1	2	3	4	5	6
1619	669 898,83	1 455 710,52	Картометрический метод	25,00	—
1618	669 909,40	1 455 720,95		25,00	
1617	669 898,06	1 455 737,83		25,00	
1616	669 890,10	1 455 746,71		25,00	
1615	669 900,79	1 455 752,49		25,00	
1614	669 917,82	1 455 729,02		25,00	
1613	669 929,17	1 455 738,44		25,00	
1612	669 937,50	1 455 733,91		25,00	
1611	669 934,31	1 455 727,66		25,00	
1610	669 977,02	1 455 690,18		25,00	
1609	670 019,48	1 455 661,61		25,00	
1608	670 027,60	1 455 675,48		25,00	
1607	670 093,10	1 455 643,54		25,00	
1606	670 083,35	1 455 617,03		25,00	
1605	670 028,85	1 455 636,47		25,00	
1604	670 024,15	1 455 626,93		25,00	
1603	670 021,25	1 455 637,40		25,00	
1602	669 988,87	1 455 662,84		25,00	
1601	669 969,44	1 455 682,22		25,00	
1600	669 933,07	1 455 710,81		25,00	
1599	669 915,07	1 455 688,32		25,00	
1598	669 916,26	1 455 687,26		25,00	
1597	669 919,45	1 455 691,16		25,00	
1596	669 955,25	1 455 663,88		25,00	
1595	669 958,38	1 455 662,07		25,00	
1594	669 972,62	1 455 642,46		25,00	
1593	669 976,58	1 455 639,26		25,00	
1592	669 984,71	1 455 633,54		25,00	
1591	670 006,95	1 455 619,45		25,00	
1590	670 017,48	1 455 613,38		25,00	
1589	670 028,25	1 455 607,74		25,00	
1588	670 082,00	1 455 587,80		25,00	
1587	670 093,20	1 455 583,99		25,00	
1586	670 145,03	1 455 564,87		25,00	
1585	670 142,54	1 455 557,97		25,00	
1584	670 142,21	1 455 554,39		25,00	
1583	670 141,84	1 455 550,46		25,00	
1582	670 126,82	1 455 555,70		25,00	
1581	670 078,82	1 455 567,94		25,00	
1580	670 014,32	1 455 592,43		25,00	
1579	669 990,22	1 455 613,66		25,00	
1578	669 962,72	1 455 576,29		25,00	
1577	669 956,61	1 455 563,76		25,00	
1576	669 951,25	1 455 566,18		25,00	
1575	669 948,95	1 455 563,56		25,00	
1574	669 952,60	1 455 560,78		25,00	
1573	669 911,82	1 455 508,27		25,00	
1572	669 932,20	1 455 493,11		25,00	
1571	669 925,04	1 455 486,18		25,00	
1570	669 905,81	1 455 501,41		25,00	
1569	669 901,10	1 455 505,65		25,00	
1568	669 898,00	1 455 502,86		25,00	
1567	669 858,24	1 455 533,83		25,00	
1566	669 808,07	1 455 575,31		25,00	
1565	669 779,24	1 455 579,28		25,00	

Раздел 2

Сведения о местоположении границ объекта					
1	2	3	4	5	6
1564	669 760,73	1 455 579,00	Картометрический метод	25,00	—
1563	669 750,37	1 455 565,70		25,00	
1562	669 746,03	1 455 564,37		25,00	
1561	669 729,77	1 455 527,05		25,00	
1560	669 711,89	1 455 475,33		25,00	
1559	669 708,06	1 455 466,89		25,00	
1558	669 652,53	1 455 376,95		25,00	
1557	669 640,86	1 455 359,89		25,00	
1556	669 633,49	1 455 364,76		25,00	
1555	669 629,80	1 455 367,29		25,00	
1554	669 644,98	1 455 390,82		25,00	
1553	669 680,55	1 455 445,27		25,00	
1552	669 688,33	1 455 457,89		25,00	
1551	669 701,58	1 455 481,53		25,00	
1550	669 711,93	1 455 504,07		25,00	
1549	669 728,96	1 455 546,58		25,00	
1548	669 741,61	1 455 578,14		25,00	
1547	669 739,87	1 455 582,36		25,00	
1546	669 734,29	1 455 584,59		25,00	
1545	669 729,26	1 455 585,14		25,00	
1544	669 724,65	1 455 584,12		25,00	
1543	669 720,38	1 455 580,38		25,00	
1542	669 717,24	1 455 575,33		25,00	
1541	669 704,39	1 455 550,67		25,00	
1540	669 685,31	1 455 522,36		25,00	
1539	669 679,20	1 455 515,25		25,00	
1538	669 676,53	1 455 513,13		25,00	
1537	669 674,58	1 455 512,27		25,00	
1536	669 670,70	1 455 510,33		25,00	
1535	669 661,78	1 455 508,07		25,00	
1534	669 569,14	1 455 505,28		25,00	
1533	669 543,19	1 455 500,19		25,00	
1532	669 541,29	1 455 495,89		25,00	
1531	669 534,69	1 455 491,38		25,00	
1530	669 519,33	1 455 483,68		25,00	
1529	669 512,24	1 455 478,87		25,00	
1528	669 500,49	1 455 471,71		25,00	
1527	669 493,17	1 455 468,19		25,00	
1526	669 483,67	1 455 467,02		25,00	
1525	669 419,53	1 455 461,54		25,00	
1524	669 404,21	1 455 463,88		25,00	
1523	669 390,01	1 455 467,00		25,00	
1522	669 364,44	1 455 475,61		25,00	
1521	669 358,30	1 455 479,41		25,00	
1520	669 340,87	1 455 490,48		25,00	
1519	669 323,53	1 455 513,26		25,00	
1518	669 317,27	1 455 528,66		25,00	
1517	669 309,96	1 455 572,52		25,00	
1516	669 310,31	1 455 593,30		25,00	
1515	669 309,49	1 455 596,63		25,00	
1514	669 309,75	1 455 609,40		25,00	
1513	669 312,52	1 455 611,90		25,00	
1512	669 312,50	1 455 618,03		25,00	
1511	669 310,60	1 455 625,98		25,00	
1510	669 309,76	1 455 629,89		25,00	

Раздел 2

Сведения о местоположении границ объекта					
1	2	3	4	5	6
1509	669 304,50	1 455 649,05	Картометрический метод	25,00	—
1508	669 255,23	1 455 710,49		25,00	
1507	669 251,88	1 455 726,72		25,00	
1506	669 250,86	1 455 737,84		25,00	
1505	669 257,97	1 455 736,11		25,00	
1504	669 279,04	1 455 744,19		25,00	
1503	669 294,90	1 455 749,46		25,00	
1502	669 329,31	1 455 761,00		25,00	
1501	669 324,53	1 455 769,81		25,00	
1500	669 311,61	1 455 763,86		25,00	
1499	669 305,93	1 455 779,88		25,00	
1498	669 299,06	1 455 787,04		25,00	
1497	669 293,27	1 455 807,83		25,00	
1496	669 290,54	1 455 827,57		25,00	
1495	669 286,44	1 455 839,43		25,00	
1494	669 280,90	1 455 844,45		25,00	
1493	669 271,92	1 455 849,69		25,00	
1492	669 249,79	1 455 860,68		25,00	
1491	669 208,13	1 455 837,93		25,00	
1490	669 200,46	1 455 833,65		25,00	
1489	669 178,41	1 455 824,50		25,00	
1488	669 164,74	1 455 819,71		25,00	
1487	669 129,49	1 455 804,27		25,00	
1486	669 112,51	1 455 799,11		25,00	
1485	669 093,41	1 455 793,17		25,00	
1484	669 064,55	1 455 783,59		25,00	
1483	669 045,27	1 455 778,89		25,00	
1482	669 035,94	1 455 777,04		25,00	
1481	669 010,25	1 455 765,44		25,00	
1480	668 930,18	1 455 723,50		25,00	
1479	668 814,63	1 455 652,01		25,00	
1478	668 793,94	1 455 633,73		25,00	
1477	668 788,99	1 455 631,66		25,00	
1476	668 749,62	1 455 613,63		25,00	
1475	668 733,95	1 455 610,29		25,00	
1474	668 730,15	1 455 609,23		25,00	
1473	668 572,15	1 455 566,32		25,00	
1472	668 555,39	1 455 562,35		25,00	
1471	668 521,82	1 455 552,41		25,00	
1470	668 472,85	1 455 529,14		25,00	
1469	668 417,28	1 455 482,99		25,00	
1468	668 432,73	1 455 463,41		25,00	
1467	668 440,41	1 455 453,68		25,00	
1466	668 446,23	1 455 446,28		25,00	
1465	668 563,37	1 455 308,02		25,00	
1464	668 597,31	1 455 379,53		25,00	
1463	668 645,66	1 455 396,93		25,00	
1462	668 654,88	1 455 391,00		25,00	
1461	668 602,78	1 455 283,11		25,00	
1460	668 578,36	1 455 289,85		25,00	
1459	668 559,92	1 455 300,20		25,00	
1458	668 555,30	1 455 284,94		25,00	
1457	668 467,37	1 455 396,73		25,00	
1456	668 416,96	1 455 461,15		25,00	
1455	668 400,66	1 455 448,07		25,00	

Раздел 2

Сведения о местоположении границ объекта					
1	2	3	4	5	6
1454	668 303,08	1 455 369,94	Картометрический метод	25,00	—
1453	668 270,53	1 455 340,34		25,00	
1452	668 178,42	1 455 270,88		25,00	
1451	668 047,35	1 455 178,53		25,00	
1450	668 051,14	1 455 175,48		25,00	
1449	668 006,67	1 455 142,57		25,00	
1448	667 996,88	1 455 143,32		25,00	
1447	667 990,92	1 455 141,73		25,00	
1446	667 963,69	1 455 119,94		25,00	
1445	667 958,22	1 455 109,47		25,00	
1444	667 971,82	1 455 080,50		25,00	
1443	667 963,47	1 455 061,84		25,00	
1442	667 931,65	1 455 021,85		25,00	
1441	667 929,92	1 455 022,20		25,00	
1440	667 922,74	1 455 013,96		25,00	
1439	667 907,40	1 455 015,66		25,00	
1438	667 898,44	1 455 007,11		25,00	
1437	667 896,05	1 455 000,92		25,00	
1436	667 884,25	1 454 949,92		25,00	
1435	667 878,75	1 454 908,05		25,00	
1434	667 869,98	1 454 846,28		25,00	
1433	667 853,25	1 454 775,03		25,00	
1432	667 843,17	1 454 719,08		25,00	
1431	667 838,96	1 454 705,94		25,00	
1430	667 828,29	1 454 707,81		25,00	
1429	667 815,58	1 454 643,90		25,00	
1428	667 823,19	1 454 640,62		25,00	
1427	667 811,44	1 454 597,16		25,00	
1426	667 796,09	1 454 538,60		25,00	
1425	667 755,09	1 454 471,10		25,00	
1424	667 727,10	1 454 440,59		25,00	
1423	667 695,88	1 454 412,01		25,00	
1422	667 665,41	1 454 374,35		25,00	
1421	667 646,53	1 454 340,26		25,00	
1420	667 639,30	1 454 312,55		25,00	
1419	667 617,02	1 454 269,46		25,00	
1418	667 581,40	1 454 224,06		25,00	
1417	667 543,76	1 454 200,58		25,00	
1416	667 437,83	1 454 156,29		25,00	
1415	667 356,98	1 454 112,87		25,00	
1414	667 315,04	1 454 079,77	25,00		
1413	667 292,83	1 454 059,48	25,00		
1412	667 264,81	1 454 008,04	25,00		
1411	667 238,40	1 453 946,56	25,00		
1410	667 192,10	1 453 862,25	25,00		
1409	667 118,80	1 453 602,69	25,00		
1408	667 111,74	1 453 567,78	25,00		
1407	667 110,77	1 453 544,04	25,00		
1406	667 119,80	1 453 516,39	25,00		
1405	667 126,91	1 453 479,39	25,00		
1404	667 142,01	1 453 444,24	25,00		
1403	667 139,41	1 453 441,24	25,00		
Вырез 1 из 20					
2393	669 569,20	1 455 728,06	Картометрический метод	25,00	—
2394	669 488,91	1 455 665,21		25,00	

Раздел 2

Сведения о местоположении границ объекта					
1	2	3	4	5	6
2395	669 486,37	1 455 664,21	Картометрический метод	25,00	—
2396	669 479,50	1 455 662,78		25,00	
2397	669 475,82	1 455 663,07		25,00	
2398	669 472,65	1 455 663,84		25,00	
2399	669 467,58	1 455 668,23		25,00	
2400	669 462,95	1 455 675,35		25,00	
2401	669 451,96	1 455 685,36		25,00	
2402	669 445,70	1 455 694,06		25,00	
2403	669 436,49	1 455 710,95		25,00	
2404	669 436,18	1 455 711,32		25,00	
2405	669 428,82	1 455 704,80		25,00	
2406	669 382,86	1 455 762,26		25,00	
2407	669 372,15	1 455 759,86		25,00	
2408	669 366,01	1 455 755,00		25,00	
2409	669 356,20	1 455 758,68		25,00	
2410	669 335,37	1 455 751,41		25,00	
2411	669 311,80	1 455 746,38		25,00	
2412	669 295,72	1 455 741,53		25,00	
2413	669 292,97	1 455 740,77		25,00	
2414	669 264,06	1 455 731,43		25,00	
2415	669 305,69	1 455 676,17		25,00	
2416	669 317,90	1 455 649,33		25,00	
2417	669 315,71	1 455 649,18		25,00	
2418	669 317,99	1 455 640,74		25,00	
2419	669 318,95	1 455 629,05		25,00	
2420	669 318,35	1 455 611,83		25,00	
2421	669 321,77	1 455 611,64		25,00	
2422	669 322,46	1 455 560,19		25,00	
2423	669 320,79	1 455 546,05		25,00	
2424	669 329,40	1 455 529,24		25,00	
2425	669 329,83	1 455 519,21		25,00	
2426	669 340,94	1 455 502,61		25,00	
2427	669 347,60	1 455 493,47		25,00	
2428	669 377,94	1 455 476,92		25,00	
2429	669 432,71	1 455 468,03		25,00	
2430	669 446,24	1 455 469,50		25,00	
2431	669 468,72	1 455 473,16		25,00	
2432	669 478,88	1 455 473,54		25,00	
2433	669 484,74	1 455 474,51		25,00	
2434	669 528,40	1 455 503,13		25,00	
2435	669 555,57	1 455 513,50		25,00	
2436	669 585,39	1 455 514,53		25,00	
2437	669 662,85	1 455 517,61		25,00	
2438	669 674,89	1 455 526,52		25,00	
2439	669 685,64	1 455 541,13		25,00	
2440	669 698,60	1 455 567,69		25,00	
2441	669 706,94	1 455 586,41		25,00	
2442	669 711,06	1 455 594,35		25,00	
2443	669 758,20	1 455 602,60		25,00	
2444	669 752,48	1 455 652,48		25,00	
2445	669 738,19	1 455 661,69		25,00	
2446	669 746,65	1 455 662,81		25,00	
2447	669 752,76	1 455 669,21		25,00	
2448	669 751,98	1 455 681,36		25,00	
2449	669 753,25	1 455 681,41		25,00	

Раздел 2

Сведения о местоположении границ объекта					
1	2	3	4	5	6
2450	669 752,98	1 455 690,11	Картометрический метод	25,00	—
2451	669 751,09	1 455 690,07		25,00	
2452	669 749,26	1 455 733,28		25,00	
2453	669 736,02	1 455 749,49		25,00	
2454	669 726,13	1 455 756,65		25,00	
2455	669 699,60	1 455 755,07		25,00	
2456	669 699,22	1 455 761,17		25,00	
2457	669 668,12	1 455 757,60		25,00	
2458	669 590,74	1 455 739,48		25,00	
2459	669 580,91	1 455 735,54		25,00	
2393	669 569,20	1 455 728,06		25,00	
Вырез 2 из 20					
2460	669 086,66	1 457 033,24	Картометрический метод	25,00	—
2461	669 056,08	1 457 001,78		25,00	
2462	669 038,91	1 456 982,05		25,00	
2463	669 032,39	1 456 972,38		25,00	
2464	669 022,72	1 456 963,10		25,00	
2465	669 009,77	1 456 947,82		25,00	
2466	669 001,52	1 456 936,06		25,00	
2467	668 995,63	1 456 931,17		25,00	
2468	668 979,40	1 456 912,40		25,00	
2469	668 980,35	1 456 909,17		25,00	
2470	669 040,90	1 456 856,78		25,00	
2471	669 037,43	1 456 851,97		25,00	
2472	669 065,11	1 456 828,90		25,00	
2473	669 172,09	1 456 956,28		25,00	
2474	669 144,73	1 456 979,53		25,00	
2475	669 130,17	1 456 992,40		25,00	
2476	669 136,59	1 456 998,44		25,00	
2477	669 133,44	1 457 001,19		25,00	
2478	669 127,17	1 456 995,05		25,00	
2479	669 108,00	1 457 012,02		25,00	
2460	669 086,66	1 457 033,24	25,00		
Вырез 3 из 20					
2480	669 896,45	1 455 686,65	Картометрический метод	25,00	—
2481	669 891,20	1 455 689,63		25,00	
2482	669 851,46	1 455 744,37		25,00	
2483	669 844,51	1 455 751,90		25,00	
2484	669 818,71	1 455 782,82		25,00	
2485	669 805,70	1 455 791,29		25,00	
2486	669 774,04	1 455 779,34		25,00	
2487	669 765,41	1 455 760,23		25,00	
2488	669 769,87	1 455 723,66		25,00	
2489	669 770,47	1 455 721,08		25,00	
2490	669 772,13	1 455 719,00		25,00	
2491	669 774,07	1 455 717,39		25,00	
2492	669 786,16	1 455 593,35		25,00	
2493	669 816,10	1 455 583,00		25,00	
2494	669 853,04	1 455 631,01		25,00	
2480	669 896,45	1 455 686,65		25,00	
Вырез 4 из 20					
2495	669 973,97	1 455 621,86	Картометрический метод	25,00	—
2496	669 943,99	1 455 645,12		25,00	
2497	669 936,22	1 455 654,22		25,00	
2498	669 906,25	1 455 677,59		25,00	

Раздел 2

Сведения о местоположении границ объекта					
1	2	3	4	5	6
2499	669 902,20	1 455 678,24	Картометрический метод	25,00	—
2500	669 878,24	1 455 646,93		25,00	
2501	669 877,40	1 455 644,40		25,00	
2502	669 873,68	1 455 635,97		25,00	
2503	669 828,97	1 455 577,77		25,00	
2504	669 825,99	1 455 579,98		25,00	
2505	669 825,15	1 455 576,02		25,00	
2506	669 827,23	1 455 572,34		25,00	
2507	669 828,64	1 455 574,11		25,00	
2508	669 859,36	1 455 550,58		25,00	
2509	669 857,71	1 455 548,54		25,00	
2510	669 869,08	1 455 539,91		25,00	
2511	669 870,54	1 455 541,77		25,00	
2512	669 897,74	1 455 520,34		25,00	
2513	669 945,02	1 455 582,17		25,00	
2514	669 948,79	1 455 586,81		25,00	
2515	669 961,35	1 455 606,26		25,00	
2495	669 973,97	1 455 621,86		25,00	
Вырез 5 из 20					
2516	669 224,51	1 457 497,52	Картометрический метод	25,00	—
2517	669 214,75	1 457 503,82		25,00	
2518	669 214,80	1 457 505,74		25,00	
2519	669 170,37	1 457 540,36		25,00	
2520	669 164,00	1 457 538,85		25,00	
2521	669 158,39	1 457 543,98		25,00	
2522	669 149,09	1 457 534,65		25,00	
2523	669 135,42	1 457 532,09		25,00	
2524	669 129,41	1 457 518,66		25,00	
2525	669 187,10	1 457 459,22		25,00	
2526	669 199,85	1 457 453,11		25,00	
2527	669 202,70	1 457 457,99		25,00	
2528	669 200,35	1 457 460,26		25,00	
2529	669 207,75	1 457 470,59		25,00	
2530	669 205,58	1 457 471,91		25,00	
2516	669 224,51	1 457 497,52		25,00	
Вырез 6 из 20					
2531	668 397,76	1 457 310,75	Картометрический метод	25,00	—
2532	668 392,64	1 457 311,26		25,00	
2533	668 391,90	1 457 299,47		25,00	
2534	668 396,97	1 457 298,91		25,00	
2531	668 397,76	1 457 310,75		25,00	
Вырез 7 из 20					
2535	668 992,78	1 455 805,52	Картометрический метод	25,00	—
2536	668 984,11	1 455 807,36		25,00	
2537	668 983,33	1 455 802,27		25,00	
2538	668 991,81	1 455 800,74		25,00	
2535	668 992,78	1 455 805,52		25,00	
Вырез 8 из 20					
2539	668 985,13	1 456 704,51	Картометрический метод	25,00	—
2540	668 982,24	1 456 707,21		25,00	
2541	668 978,65	1 456 702,89		25,00	
2542	668 981,61	1 456 700,16		25,00	
2539	668 985,13	1 456 704,51		25,00	
Вырез 9 из 20					
2543	669 312,56	1 455 785,22	Картометрический метод	25,00	—

Раздел 2

Сведения о местоположении границ объекта					
1	2	3	4	5	6
2544	669 312,46	1 455 785,77	Картометрический метод	25,00	—
2545	669 312,22	1 455 786,25		25,00	
2546	669 311,91	1 455 786,62		25,00	
2547	669 311,52	1 455 786,91		25,00	
2548	669 311,13	1 455 787,00		25,00	
2549	669 310,55	1 455 787,01		25,00	
2550	669 310,12	1 455 786,86		25,00	
2551	669 309,77	1 455 786,54		25,00	
2552	669 309,47	1 455 786,21		25,00	
2553	669 309,28	1 455 785,86		25,00	
2554	669 309,17	1 455 785,45		25,00	
2555	669 309,16	1 455 784,98		25,00	
2556	669 309,23	1 455 784,58		25,00	
2557	669 309,40	1 455 784,14		25,00	
2558	669 309,64	1 455 783,76		25,00	
2559	669 309,93	1 455 783,51		25,00	
2560	669 310,24	1 455 783,31		25,00	
2561	669 310,56	1 455 783,24		25,00	
2562	669 310,81	1 455 783,19		25,00	
2563	669 311,17	1 455 783,23		25,00	
2564	669 311,72	1 455 783,48		25,00	
2565	669 312,04	1 455 783,76		25,00	
2566	669 312,30	1 455 784,12		25,00	
2567	669 312,53	1 455 784,71		25,00	
2543	669 312,56	1 455 785,22		25,00	
Вырез 10 из 20					
2568	669 296,05	1 455 832,69	Картометрический метод	25,00	—
2569	669 295,95	1 455 833,24		25,00	
2570	669 295,71	1 455 833,73		25,00	
2571	669 295,39	1 455 834,09		25,00	
2572	669 295,01	1 455 834,39		25,00	
2573	669 294,61	1 455 834,48		25,00	
2574	669 294,04	1 455 834,49		25,00	
2575	669 293,61	1 455 834,34		25,00	
2576	669 293,24	1 455 834,02		25,00	
2577	669 292,96	1 455 833,69		25,00	
2578	669 292,77	1 455 833,34		25,00	
2579	669 292,65	1 455 832,94		25,00	
2580	669 292,65	1 455 832,46		25,00	
2581	669 292,71	1 455 832,06		25,00	
2582	669 292,88	1 455 831,61		25,00	
2583	669 293,13	1 455 831,24		25,00	
2584	669 293,41	1 455 830,98		25,00	
2585	669 293,73	1 455 830,80		25,00	
2586	669 294,05	1 455 830,71		25,00	
2587	669 294,30	1 455 830,68		25,00	
2588	669 294,66	1 455 830,70		25,00	
2589	669 295,20	1 455 830,96		25,00	
2590	669 295,53	1 455 831,24		25,00	
2591	669 295,78	1 455 831,61		25,00	
2592	669 296,00	1 455 832,18		25,00	
2568	669 296,05	1 455 832,69		25,00	
Вырез 11 из 20					
2593	669 338,92	1 455 757,70	Картометрический метод	25,00	—
2594	669 338,82	1 455 758,25		25,00	

Раздел 2

Сведения о местоположении границ объекта					
1	2	3	4	5	6
2595	669 338,58	1 455 758,72	Картометрический метод	25,00	—
2596	669 338,27	1 455 759,10		25,00	
2597	669 337,87	1 455 759,39		25,00	
2598	669 337,48	1 455 759,47		25,00	
2599	669 336,91	1 455 759,48		25,00	
2600	669 336,48	1 455 759,34		25,00	
2601	669 336,12	1 455 759,02		25,00	
2602	669 335,82	1 455 758,69		25,00	
2603	669 335,64	1 455 758,33		25,00	
2604	669 335,53	1 455 757,93		25,00	
2605	669 335,52	1 455 757,46		25,00	
2606	669 335,58	1 455 757,05		25,00	
2607	669 335,76	1 455 756,60		25,00	
2608	669 336,00	1 455 756,24		25,00	
2609	669 336,28	1 455 755,98		25,00	
2610	669 336,60	1 455 755,79		25,00	
2611	669 336,92	1 455 755,72		25,00	
2612	669 337,17	1 455 755,67		25,00	
2613	669 337,53	1 455 755,71		25,00	
2614	669 338,07	1 455 755,95		25,00	
2615	669 338,39	1 455 756,24	25,00		
2616	669 338,65	1 455 756,60	25,00		
2617	669 338,88	1 455 757,19	25,00		
2593	669 338,92	1 455 757,70	25,00		
Вырез 12 из 20					
2618	669 369,64	1 455 765,46	Картометрический метод	25,00	—
2619	669 369,54	1 455 766,01		25,00	
2620	669 369,30	1 455 766,50		25,00	
2621	669 368,98	1 455 766,86		25,00	
2622	669 368,60	1 455 767,16		25,00	
2623	669 368,20	1 455 767,24		25,00	
2624	669 367,63	1 455 767,25		25,00	
2625	669 367,20	1 455 767,11		25,00	
2626	669 366,83	1 455 766,79		25,00	
2627	669 366,55	1 455 766,46		25,00	
2628	669 366,36	1 455 766,10		25,00	
2629	669 366,25	1 455 765,71		25,00	
2630	669 366,24	1 455 765,23		25,00	
2631	669 366,30	1 455 764,82		25,00	
2632	669 366,47	1 455 764,38		25,00	
2633	669 366,72	1 455 764,01		25,00	
2634	669 367,00	1 455 763,75		25,00	
2635	669 367,32	1 455 763,56		25,00	
2636	669 367,64	1 455 763,48		25,00	
2637	669 367,89	1 455 763,45		25,00	
2638	669 368,25	1 455 763,47	25,00		
2639	669 368,79	1 455 763,73	25,00		
2640	669 369,12	1 455 764,01	25,00		
2641	669 369,38	1 455 764,38	25,00		
2642	669 369,59	1 455 764,95	25,00		
2618	669 369,64	1 455 765,46	25,00		
Вырез 13 из 20					
2643	669 271,21	1 455 855,53	Картометрический метод	25,00	—
2644	669 271,12	1 455 856,08		25,00	
2645	669 270,87	1 455 856,55		25,00	

Раздел 2

Сведения о местоположении границ объекта					
1	2	3	4	5	6
2646	669 270,55	1 455 856,93	Картометрический метод	25,00	—
2647	669 270,16	1 455 857,23		25,00	
2648	669 269,77	1 455 857,30		25,00	
2649	669 269,20	1 455 857,31		25,00	
2650	669 268,77	1 455 857,18		25,00	
2651	669 268,41	1 455 856,85		25,00	
2652	669 268,11	1 455 856,53		25,00	
2653	669 267,93	1 455 856,16		25,00	
2654	669 267,82	1 455 855,76		25,00	
2655	669 267,81	1 455 855,29		25,00	
2656	669 267,88	1 455 854,88		25,00	
2657	669 268,05	1 455 854,44		25,00	
2658	669 268,29	1 455 854,07		25,00	
2659	669 268,57	1 455 853,81		25,00	
2660	669 268,90	1 455 853,62		25,00	
2661	669 269,22	1 455 853,55		25,00	
2662	669 269,46	1 455 853,51		25,00	
2663	669 269,83	1 455 853,54		25,00	
2664	669 270,36	1 455 853,78		25,00	
2665	669 270,68	1 455 854,08		25,00	
2666	669 270,94	1 455 854,43	25,00		
2667	669 271,17	1 455 855,02	25,00		
2643	669 271,21	1 455 855,53	25,00		
Вырез 14 из 20					
2668	669 305,01	1 455 809,26	Картометрический метод	25,00	—
2669	669 304,91	1 455 809,80		25,00	
2670	669 304,67	1 455 810,28		25,00	
2671	669 304,35	1 455 810,65		25,00	
2672	669 303,97	1 455 810,95		25,00	
2673	669 303,57	1 455 811,03		25,00	
2674	669 303,00	1 455 811,04		25,00	
2675	669 302,57	1 455 810,90		25,00	
2676	669 302,21	1 455 810,57		25,00	
2677	669 301,92	1 455 810,26		25,00	
2678	669 301,73	1 455 809,89		25,00	
2679	669 301,62	1 455 809,49		25,00	
2680	669 301,61	1 455 809,01		25,00	
2681	669 301,67	1 455 808,61		25,00	
2682	669 301,85	1 455 808,17		25,00	
2683	669 302,09	1 455 807,80		25,00	
2684	669 302,38	1 455 807,54		25,00	
2685	669 302,69	1 455 807,35		25,00	
2686	669 303,01	1 455 807,27		25,00	
2687	669 303,26	1 455 807,24		25,00	
2688	669 303,62	1 455 807,26	25,00		
2689	669 304,17	1 455 807,51	25,00		
2690	669 304,49	1 455 807,80	25,00		
2691	669 304,75	1 455 808,16	25,00		
2692	669 304,96	1 455 808,74	25,00		
2668	669 305,01	1 455 809,26	25,00		
Вырез 15 из 20					
2693	669 419,18	1 455 464,96	Картометрический метод	25,00	—
2694	669 393,99	1 455 471,00		25,00	
2695	669 376,66	1 455 474,87		25,00	
2693	669 419,18	1 455 464,96		25,00	

Раздел 2

Сведения о местоположении границ объекта					
1	2	3	4	5	6
Вырез 16 из 20					
2696	667 926,44	1 455 076,95	Картометрический метод	25,00	—
2697	667 936,98	1 455 094,00		25,00	
2698	667 941,05	1 455 100,58		25,00	
2699	667 936,97	1 455 094,01		25,00	
2696	667 926,44	1 455 076,95		25,00	
Вырез 17 из 20					
2700	667 547,76	1 454 208,13	Картометрический метод	25,00	—
2701	667 549,33	1 454 209,19		25,00	
2702	667 585,51	1 454 233,82		25,00	
2700	667 547,76	1 454 208,13		25,00	
Вырез 18 из 20					
2703	667 786,91	1 454 543,67	Картометрический метод	25,00	—
2704	667 800,61	1 454 597,33		25,00	
2705	667 811,28	1 454 639,14		25,00	
2703	667 786,91	1 454 543,67		25,00	
Вырез 19 из 20					
2706	668 661,07	1 456 266,00	Картометрический метод	25,00	—
2707	668 657,98	1 456 257,77		25,00	
2708	668 659,99	1 456 263,10		25,00	
2706	668 661,07	1 456 266,00		25,00	
Вырез 20 из 20					
2709	668 936,86	1 456 662,97	Картометрический метод	25,00	—
2710	668 946,34	1 456 655,30		25,00	
2711	668 957,15	1 456 646,55		25,00	
2712	668 947,95	1 456 654,00		25,00	
2709	668 936,86	1 456 662,97		25,00	
Терзона Т(21)					
2393	669 569,20	1 455 728,06	Картометрический метод	25,00	—
2394	669 488,91	1 455 665,21		25,00	
2395	669 486,37	1 455 664,21		25,00	
2396	669 479,50	1 455 662,78		25,00	
2397	669 475,82	1 455 663,07		25,00	
2398	669 472,65	1 455 663,84		25,00	
2399	669 467,58	1 455 668,23		25,00	
2400	669 462,95	1 455 675,35		25,00	
2401	669 451,96	1 455 685,36		25,00	
2402	669 445,70	1 455 694,06		25,00	
2403	669 436,49	1 455 710,95		25,00	
2404	669 436,18	1 455 711,32		25,00	
2405	669 428,82	1 455 704,80		25,00	
2406	669 382,86	1 455 762,26		25,00	
2407	669 372,15	1 455 759,86		25,00	
2408	669 366,01	1 455 755,00		25,00	
2409	669 356,20	1 455 758,68		25,00	
2410	669 335,37	1 455 751,41		25,00	
2411	669 311,80	1 455 746,38		25,00	
2412	669 295,72	1 455 741,53		25,00	
2413	669 292,97	1 455 740,77		25,00	
2414	669 264,06	1 455 731,43		25,00	
2415	669 305,69	1 455 676,17		25,00	
2416	669 317,90	1 455 649,33		25,00	
2417	669 315,71	1 455 649,18		25,00	
2418	669 317,99	1 455 640,74		25,00	
2419	669 318,95	1 455 629,05		25,00	

Раздел 2

Сведения о местоположении границ объекта					
1	2	3	4	5	6
2420	669 318,35	1 455 611,83	Картометрический метод	25,00	—
2421	669 321,77	1 455 611,64		25,00	
2422	669 322,46	1 455 560,19		25,00	
2423	669 320,79	1 455 546,05		25,00	
2424	669 329,40	1 455 529,24		25,00	
2425	669 329,83	1 455 519,21		25,00	
2426	669 340,94	1 455 502,61		25,00	
2427	669 347,60	1 455 493,47		25,00	
2428	669 377,94	1 455 476,92		25,00	
2429	669 432,71	1 455 468,03		25,00	
2430	669 446,24	1 455 469,50		25,00	
2431	669 468,72	1 455 473,16		25,00	
2432	669 478,88	1 455 473,54		25,00	
2433	669 484,74	1 455 474,51		25,00	
2434	669 528,40	1 455 503,13		25,00	
2435	669 555,57	1 455 513,50		25,00	
2436	669 585,39	1 455 514,53		25,00	
2437	669 662,85	1 455 517,61		25,00	
2438	669 674,89	1 455 526,52		25,00	
2439	669 685,64	1 455 541,13		25,00	
2440	669 698,60	1 455 567,69		25,00	
2441	669 706,94	1 455 586,41		25,00	
2442	669 711,06	1 455 594,35		25,00	
2443	669 758,20	1 455 602,60		25,00	
2444	669 752,48	1 455 652,48		25,00	
2445	669 738,19	1 455 661,69		25,00	
2446	669 746,65	1 455 662,81		25,00	
2447	669 752,76	1 455 669,21		25,00	
2448	669 751,98	1 455 681,36		25,00	
2449	669 753,25	1 455 681,41		25,00	
2450	669 752,98	1 455 690,11		25,00	
2451	669 751,09	1 455 690,07		25,00	
2452	669 749,26	1 455 733,28		25,00	
2453	669 736,02	1 455 749,49	25,00		
2454	669 726,13	1 455 756,65	25,00		
2455	669 699,60	1 455 755,07	25,00		
2456	669 699,22	1 455 761,17	25,00		
2457	669 668,12	1 455 757,60	25,00		
2458	669 590,74	1 455 739,48	25,00		
2459	669 580,91	1 455 735,54	25,00		
2393	669 569,20	1 455 728,06	25,00		
Терзона Т(22)					
2460	669 086,66	1 457 033,24	Картометрический метод	25,00	—
2461	669 056,08	1 457 001,78		25,00	
2462	669 038,91	1 456 982,05		25,00	
2463	669 032,39	1 456 972,38		25,00	
2464	669 022,72	1 456 963,10		25,00	
2465	669 009,77	1 456 947,82		25,00	
2466	669 001,52	1 456 936,06		25,00	
2467	668 995,63	1 456 931,17		25,00	
2468	668 979,40	1 456 912,40		25,00	
2469	668 980,35	1 456 909,17		25,00	
2470	669 040,90	1 456 856,78		25,00	
2471	669 037,43	1 456 851,97		25,00	
2472	669 065,11	1 456 828,90		25,00	

Раздел 2

Сведения о местоположении границ объекта					
1	2	3	4	5	6
2473	669 172,09	1 456 956,28	Картометрический метод	25,00	—
2474	669 144,73	1 456 979,53		25,00	
2475	669 130,17	1 456 992,40		25,00	
2476	669 136,59	1 456 998,44		25,00	
2477	669 133,44	1 457 001,19		25,00	
2478	669 127,17	1 456 995,05		25,00	
2479	669 108,00	1 457 012,02		25,00	
2460	669 086,66	1 457 033,24		25,00	
Терзона Т(23)					
2480	669 896,45	1 455 686,65	Картометрический метод	25,00	—
2481	669 891,20	1 455 689,63		25,00	
2482	669 851,46	1 455 744,37		25,00	
2483	669 844,51	1 455 751,90		25,00	
2484	669 818,71	1 455 782,82		25,00	
2485	669 805,70	1 455 791,29		25,00	
2486	669 774,04	1 455 779,34		25,00	
2487	669 765,41	1 455 760,23		25,00	
2488	669 769,87	1 455 723,66		25,00	
2489	669 770,47	1 455 721,08		25,00	
2490	669 772,13	1 455 719,00		25,00	
2491	669 774,07	1 455 717,39		25,00	
2492	669 786,16	1 455 593,35		25,00	
2493	669 816,10	1 455 583,00		25,00	
2494	669 853,04	1 455 631,01		25,00	
2480	669 896,45	1 455 686,65		25,00	
Терзона Т(24)					
2495	669 973,97	1 455 621,86	Картометрический метод	25,00	—
2496	669 943,99	1 455 645,12		25,00	
2497	669 936,22	1 455 654,22		25,00	
2498	669 906,25	1 455 677,59		25,00	
2499	669 902,20	1 455 678,24		25,00	
2500	669 878,24	1 455 646,93		25,00	
2501	669 877,40	1 455 644,40		25,00	
2502	669 873,68	1 455 635,97		25,00	
2503	669 828,97	1 455 577,77		25,00	
2504	669 825,99	1 455 579,98		25,00	
2505	669 825,15	1 455 576,02		25,00	
2506	669 827,23	1 455 572,34		25,00	
2507	669 828,64	1 455 574,11		25,00	
2508	669 859,36	1 455 550,58		25,00	
2509	669 857,71	1 455 548,54		25,00	
2510	669 869,08	1 455 539,91		25,00	
2511	669 870,54	1 455 541,77		25,00	
2512	669 897,74	1 455 520,34		25,00	
2513	669 945,02	1 455 582,17		25,00	
2514	669 948,79	1 455 586,81		25,00	
2515	669 961,35	1 455 606,26		25,00	
2495	669 973,97	1 455 621,86		25,00	
Терзона Т(25)					
2516	669 224,51	1 457 497,52	Картометрический метод	25,00	—
2517	669 214,75	1 457 503,82		25,00	
2518	669 214,80	1 457 505,74		25,00	
2519	669 170,37	1 457 540,36		25,00	
2520	669 164,00	1 457 538,85		25,00	
2521	669 158,39	1 457 543,98		25,00	

Раздел 2

Сведения о местоположении границ объекта					
1	2	3	4	5	6
2522	669 149,09	1 457 534,65	Картометрический метод	25,00	—
2523	669 135,42	1 457 532,09		25,00	
2524	669 129,41	1 457 518,66		25,00	
2525	669 187,10	1 457 459,22		25,00	
2526	669 199,85	1 457 453,11		25,00	
2527	669 202,70	1 457 457,99		25,00	
2528	669 200,35	1 457 460,26		25,00	
2529	669 207,75	1 457 470,59		25,00	
2530	669 205,58	1 457 471,91		25,00	
2516	669 224,51	1 457 497,52		25,00	
Терзона Т(26)					
2531	668 397,76	1 457 310,75	Картометрический метод	25,00	—
2532	668 392,64	1 457 311,26		25,00	
2533	668 391,90	1 457 299,47		25,00	
2534	668 396,97	1 457 298,91		25,00	
2531	668 397,76	1 457 310,75		25,00	
Терзона Т(27)					
2535	668 992,78	1 455 805,52	Картометрический метод	25,00	—
2536	668 984,11	1 455 807,36		25,00	
2537	668 983,33	1 455 802,27		25,00	
2538	668 991,81	1 455 800,74		25,00	
2535	668 992,78	1 455 805,52		25,00	
Терзона Т(28)					
2539	668 985,13	1 456 704,51	Картометрический метод	25,00	—
2540	668 982,24	1 456 707,21		25,00	
2541	668 978,65	1 456 702,89		25,00	
2542	668 981,61	1 456 700,16		25,00	
2539	668 985,13	1 456 704,51		25,00	
Терзона Т(29)					
2543	669 312,56	1 455 785,22	Картометрический метод	25,00	—
2544	669 312,46	1 455 785,77		25,00	
2545	669 312,22	1 455 786,25		25,00	
2546	669 311,91	1 455 786,62		25,00	
2547	669 311,52	1 455 786,91		25,00	
2548	669 311,13	1 455 787,00		25,00	
2549	669 310,55	1 455 787,01		25,00	
2550	669 310,12	1 455 786,86		25,00	
2551	669 309,77	1 455 786,54		25,00	
2552	669 309,47	1 455 786,21		25,00	
2553	669 309,28	1 455 785,86		25,00	
2554	669 309,17	1 455 785,45		25,00	
2555	669 309,16	1 455 784,98		25,00	
2556	669 309,23	1 455 784,58		25,00	
2557	669 309,40	1 455 784,14		25,00	
2558	669 309,64	1 455 783,76		25,00	
2559	669 309,93	1 455 783,51		25,00	
2560	669 310,24	1 455 783,31		25,00	
2561	669 310,56	1 455 783,24		25,00	
2562	669 310,81	1 455 783,19		25,00	
2563	669 311,17	1 455 783,23		25,00	
2564	669 311,72	1 455 783,48		25,00	
2565	669 312,04	1 455 783,76		25,00	
2566	669 312,30	1 455 784,12		25,00	
2567	669 312,53	1 455 784,71		25,00	
2543	669 312,56	1 455 785,22		25,00	

Раздел 2

Сведения о местоположении границ объекта					
1	2	3	4	5	6
Терзона Т(30)					
2568	669 296,05	1 455 832,69	Картометрический метод	25,00	—
2569	669 295,95	1 455 833,24		25,00	
2570	669 295,71	1 455 833,73		25,00	
2571	669 295,39	1 455 834,09		25,00	
2572	669 295,01	1 455 834,39		25,00	
2573	669 294,61	1 455 834,48		25,00	
2574	669 294,04	1 455 834,49		25,00	
2575	669 293,61	1 455 834,34		25,00	
2576	669 293,24	1 455 834,02		25,00	
2577	669 292,96	1 455 833,69		25,00	
2578	669 292,77	1 455 833,34		25,00	
2579	669 292,65	1 455 832,94		25,00	
2580	669 292,65	1 455 832,46		25,00	
2581	669 292,71	1 455 832,06		25,00	
2582	669 292,88	1 455 831,61		25,00	
2583	669 293,13	1 455 831,24		25,00	
2584	669 293,41	1 455 830,98		25,00	
2585	669 293,73	1 455 830,80		25,00	
2586	669 294,05	1 455 830,71		25,00	
2587	669 294,30	1 455 830,68		25,00	
2588	669 294,66	1 455 830,70		25,00	
2589	669 295,20	1 455 830,96		25,00	
2590	669 295,53	1 455 831,24		25,00	
2591	669 295,78	1 455 831,61		25,00	
2592	669 296,00	1 455 832,18		25,00	
2568	669 296,05	1 455 832,69		25,00	
Терзона Т(31)					
2593	669 338,92	1 455 757,70	Картометрический метод	25,00	—
2594	669 338,82	1 455 758,25		25,00	
2595	669 338,58	1 455 758,72		25,00	
2596	669 338,27	1 455 759,10		25,00	
2597	669 337,87	1 455 759,39		25,00	
2598	669 337,48	1 455 759,47		25,00	
2599	669 336,91	1 455 759,48		25,00	
2600	669 336,48	1 455 759,34		25,00	
2601	669 336,12	1 455 759,02		25,00	
2602	669 335,82	1 455 758,69		25,00	
2603	669 335,64	1 455 758,33		25,00	
2604	669 335,53	1 455 757,93		25,00	
2605	669 335,52	1 455 757,46		25,00	
2606	669 335,58	1 455 757,05		25,00	
2607	669 335,76	1 455 756,60		25,00	
2608	669 336,00	1 455 756,24		25,00	
2609	669 336,28	1 455 755,98		25,00	
2610	669 336,60	1 455 755,79		25,00	
2611	669 336,92	1 455 755,72		25,00	
2612	669 337,17	1 455 755,67		25,00	
2613	669 337,53	1 455 755,71		25,00	
2614	669 338,07	1 455 755,95		25,00	
2615	669 338,39	1 455 756,24		25,00	
2616	669 338,65	1 455 756,60		25,00	
2617	669 338,88	1 455 757,19		25,00	
2593	669 338,92	1 455 757,70		25,00	
Терзона Т(32)					

Раздел 2

Сведения о местоположении границ объекта					
1	2	3	4	5	6
2618	669 369,64	1 455 765,46	Картометрический метод	25,00	—
2619	669 369,54	1 455 766,01		25,00	
2620	669 369,30	1 455 766,50		25,00	
2621	669 368,98	1 455 766,86		25,00	
2622	669 368,60	1 455 767,16		25,00	
2623	669 368,20	1 455 767,24		25,00	
2624	669 367,63	1 455 767,25		25,00	
2625	669 367,20	1 455 767,11		25,00	
2626	669 366,83	1 455 766,79		25,00	
2627	669 366,55	1 455 766,46		25,00	
2628	669 366,36	1 455 766,10		25,00	
2629	669 366,25	1 455 765,71		25,00	
2630	669 366,24	1 455 765,23		25,00	
2631	669 366,30	1 455 764,82		25,00	
2632	669 366,47	1 455 764,38		25,00	
2633	669 366,72	1 455 764,01		25,00	
2634	669 367,00	1 455 763,75		25,00	
2635	669 367,32	1 455 763,56		25,00	
2636	669 367,64	1 455 763,48		25,00	
2637	669 367,89	1 455 763,45		25,00	
2638	669 368,25	1 455 763,47		25,00	
2639	669 368,79	1 455 763,73		25,00	
2640	669 369,12	1 455 764,01		25,00	
2641	669 369,38	1 455 764,38		25,00	
2642	669 369,59	1 455 764,95		25,00	
2618	669 369,64	1 455 765,46		25,00	
Терзона Т(33)					
2643	669 271,21	1 455 855,53	Картометрический метод	25,00	—
2644	669 271,12	1 455 856,08		25,00	
2645	669 270,87	1 455 856,55		25,00	
2646	669 270,55	1 455 856,93		25,00	
2647	669 270,16	1 455 857,23		25,00	
2648	669 269,77	1 455 857,30		25,00	
2649	669 269,20	1 455 857,31		25,00	
2650	669 268,77	1 455 857,18		25,00	
2651	669 268,41	1 455 856,85		25,00	
2652	669 268,11	1 455 856,53		25,00	
2653	669 267,93	1 455 856,16		25,00	
2654	669 267,82	1 455 855,76		25,00	
2655	669 267,81	1 455 855,29		25,00	
2656	669 267,88	1 455 854,88		25,00	
2657	669 268,05	1 455 854,44		25,00	
2658	669 268,29	1 455 854,07		25,00	
2659	669 268,57	1 455 853,81		25,00	
2660	669 268,90	1 455 853,62		25,00	
2661	669 269,22	1 455 853,55		25,00	
2662	669 269,46	1 455 853,51		25,00	
2663	669 269,83	1 455 853,54		25,00	
2664	669 270,36	1 455 853,78		25,00	
2665	669 270,68	1 455 854,08		25,00	
2666	669 270,94	1 455 854,43		25,00	
2667	669 271,17	1 455 855,02		25,00	
2643	669 271,21	1 455 855,53		25,00	
Терзона Т(34)					
2668	669 305,01	1 455 809,26	Картометрический метод	25,00	—

Раздел 2

Сведения о местоположении границ объекта					
1	2	3	4	5	6
2669	669 304,91	1 455 809,80	Картометрический метод	25,00	—
2670	669 304,67	1 455 810,28		25,00	
2671	669 304,35	1 455 810,65		25,00	
2672	669 303,97	1 455 810,95		25,00	
2673	669 303,57	1 455 811,03		25,00	
2674	669 303,00	1 455 811,04		25,00	
2675	669 302,57	1 455 810,90		25,00	
2676	669 302,21	1 455 810,57		25,00	
2677	669 301,92	1 455 810,26		25,00	
2678	669 301,73	1 455 809,89		25,00	
2679	669 301,62	1 455 809,49		25,00	
2680	669 301,61	1 455 809,01		25,00	
2681	669 301,67	1 455 808,61		25,00	
2682	669 301,85	1 455 808,17		25,00	
2683	669 302,09	1 455 807,80		25,00	
2684	669 302,38	1 455 807,54		25,00	
2685	669 302,69	1 455 807,35		25,00	
2686	669 303,01	1 455 807,27		25,00	
2687	669 303,26	1 455 807,24		25,00	
2688	669 303,62	1 455 807,26		25,00	
2689	669 304,17	1 455 807,51		25,00	
2690	669 304,49	1 455 807,80		25,00	
2691	669 304,75	1 455 808,16		25,00	
2692	669 304,96	1 455 808,74		25,00	
2668	669 305,01	1 455 809,26		25,00	
Терзона Т(35)					
2693	669 419,18	1 455 464,96	Картометрический метод	25,00	—
2694	669 393,99	1 455 471,00		25,00	
2695	669 376,66	1 455 474,87		25,00	
2693	669 419,18	1 455 464,96		25,00	
Терзона Т(36)					
2696	667 926,44	1 455 076,95	Картометрический метод	25,00	—
2697	667 936,98	1 455 094,00		25,00	
2698	667 941,05	1 455 100,58		25,00	
2699	667 936,97	1 455 094,01		25,00	
2696	667 926,44	1 455 076,95		25,00	
Терзона Т(37)					
2700	667 547,76	1 454 208,13	Картометрический метод	25,00	—
2701	667 549,33	1 454 209,19		25,00	
2702	667 585,51	1 454 233,82		25,00	
2700	667 547,76	1 454 208,13		25,00	
Терзона Т(38)					
2703	667 786,91	1 454 543,67	Картометрический метод	25,00	—
2704	667 800,61	1 454 597,33		25,00	
2705	667 811,28	1 454 639,14		25,00	
2703	667 786,91	1 454 543,67		25,00	
Терзона Т(39)					
2706	668 661,07	1 456 266,00	Картометрический метод	25,00	—
2707	668 657,98	1 456 257,77		25,00	
2708	668 659,99	1 456 263,10		25,00	
2706	668 661,07	1 456 266,00		25,00	
Терзона Т(40)					
2709	668 936,86	1 456 662,97	Картометрический метод	25,00	—
2710	668 946,34	1 456 655,30		25,00	
2711	668 957,15	1 456 646,55		25,00	

Раздел 2

Сведения о местоположении границ объекта					
1	2	3	4	5	6
2712	668 947,95	1 456 654,00	Картометрический метод	25,00	—
2709	668 936,86	1 456 662,97		25,00	
Терзона Т(41)					
2713	671 049,27	1 452 995,60	Картометрический метод	25,00	—
2858	671 049,04	1 452 964,52		25,00	
2857	671 012,85	1 452 927,84		25,00	
2856	670 989,21	1 452 891,17		25,00	
2855	670 998,81	1 452 882,19		25,00	
2854	671 023,06	1 452 883,04		25,00	
2853	671 020,61	1 452 836,56		25,00	
2852	671 018,87	1 452 833,17		25,00	
2851	671 014,60	1 452 837,89		25,00	
2850	671 009,52	1 452 833,13		25,00	
2849	671 006,97	1 452 835,44		25,00	
2848	671 003,42	1 452 832,76		25,00	
2847	671 010,98	1 452 824,02		25,00	
2846	671 009,54	1 452 822,51		25,00	
2845	671 007,79	1 452 820,80		25,00	
2844	671 001,10	1 452 814,30		25,00	
2843	670 867,73	1 452 953,34		25,00	
2842	670 873,73	1 452 959,61		25,00	
2841	670 861,41	1 452 977,71		25,00	
2840	670 845,09	1 453 000,72		25,00	
2839	670 840,73	1 453 021,70		25,00	
2838	670 837,26	1 453 027,75		25,00	
2837	670 805,38	1 453 052,17		25,00	
2836	670 813,10	1 453 070,09		25,00	
2835	670 813,67	1 453 072,78		25,00	
2834	670 811,80	1 453 076,27		25,00	
2833	670 842,79	1 453 162,77		25,00	
2832	670 844,30	1 453 170,92		25,00	
2831	670 844,16	1 453 178,67		25,00	
2830	670 835,30	1 453 205,81		25,00	
2829	670 830,03	1 453 214,07		25,00	
2828	670 819,86	1 453 219,22		25,00	
2827	670 807,28	1 453 220,66		25,00	
2826	670 789,81	1 453 219,55		25,00	
2825	670 721,48	1 453 207,20		25,00	
2824	670 717,71	1 453 205,46		25,00	
2823	670 695,16	1 453 189,19		25,00	
2822	670 618,69	1 453 184,49		25,00	
2821	670 612,98	1 453 183,70		25,00	
2820	670 533,77	1 453 165,65		25,00	
2819	670 495,52	1 453 158,46		25,00	
2818	670 479,99	1 453 158,18		25,00	
2817	670 464,31	1 453 160,04		25,00	
2816	670 448,06	1 453 165,94		25,00	
2815	670 404,68	1 453 198,98		25,00	
2814	670 379,15	1 453 207,78		25,00	
2813	670 236,45	1 453 213,07		25,00	
2812	670 215,86	1 453 202,51		25,00	
2811	670 202,80	1 453 176,84		25,00	
2810	670 199,58	1 453 166,84		25,00	
2809	670 170,78	1 453 053,61		25,00	
2808	670 167,18	1 453 040,76		25,00	

Раздел 2

Сведения о местоположении границ объекта					
1	2	3	4	5	6
2807	670 147,50	1 452 958,82	Картометрический метод	25,00	—
2806	670 143,98	1 452 959,59		25,00	
2805	670 139,54	1 452 960,59		25,00	
2804	670 164,65	1 453 055,07		25,00	
2803	670 192,58	1 453 155,47		25,00	
2802	670 199,71	1 453 180,05		25,00	
2801	670 211,81	1 453 209,41		25,00	
2800	670 231,25	1 453 221,33		25,00	
2799	670 381,05	1 453 215,46		25,00	
2798	670 396,74	1 453 214,60		25,00	
2797	670 413,69	1 453 207,04		25,00	
2796	670 444,22	1 453 188,49		25,00	
2795	670 467,51	1 453 176,33		25,00	
2794	670 501,14	1 453 170,23		25,00	
2793	670 525,98	1 453 176,80		25,00	
2792	670 530,85	1 453 178,59		25,00	
2791	670 534,33	1 453 174,72		25,00	
2790	670 570,42	1 453 186,28		25,00	
2789	670 571,54	1 453 188,40		25,00	
2788	670 582,59	1 453 191,24		25,00	
2787	670 631,44	1 453 199,47		25,00	
2786	670 703,09	1 453 208,46		25,00	
2785	670 728,21	1 453 215,94		25,00	
2784	670 803,56	1 453 228,66		25,00	
2783	670 827,94	1 453 238,39		25,00	
2782	670 860,91	1 453 269,38		25,00	
2781	670 875,80	1 453 272,56		25,00	
2780	670 893,05	1 453 296,57		25,00	
2779	670 895,36	1 453 302,13		25,00	
2778	670 907,42	1 453 350,27		25,00	
2777	670 928,37	1 453 425,95		25,00	
2776	670 930,60	1 453 436,10		25,00	
2775	670 938,56	1 453 464,45		25,00	
2774	670 942,49	1 453 485,24		25,00	
2773	670 946,98	1 453 511,92		25,00	
2772	670 948,65	1 453 530,04		25,00	
2771	670 946,26	1 453 572,67		25,00	
2770	670 940,62	1 453 623,82		25,00	
2769	670 939,62	1 453 645,20		25,00	
2768	670 941,31	1 453 657,31		25,00	
2767	670 945,53	1 453 670,89		25,00	
2766	670 950,54	1 453 677,90		25,00	
2765	670 963,04	1 453 698,25		25,00	
2764	670 972,52	1 453 715,74		25,00	
2763	670 984,93	1 453 731,04		25,00	
2762	670 995,02	1 453 743,28		25,00	
2761	671 003,40	1 453 751,90		25,00	
2760	671 009,32	1 453 746,82		25,00	
2759	670 991,02	1 453 726,94		25,00	
2758	670 989,87	1 453 721,77		25,00	
2757	670 974,77	1 453 715,10		25,00	
2756	670 968,24	1 453 698,80		25,00	
2755	670 957,27	1 453 680,35		25,00	
2754	670 957,79	1 453 674,62		25,00	
2753	670 954,35	1 453 668,78		25,00	

Раздел 2

Сведения о местоположении границ объекта					
1	2	3	4	5	6
2752	670 948,71	1 453 652,38	Картометрический метод	25,00	—
2751	670 949,73	1 453 645,18		25,00	
2750	670 949,28	1 453 638,81		25,00	
2749	670 950,76	1 453 623,02		25,00	
2748	670 952,81	1 453 610,75		25,00	
2747	670 953,51	1 453 584,00		25,00	
2746	670 958,84	1 453 575,15		25,00	
2745	670 961,87	1 453 569,83		25,00	
2744	670 964,53	1 453 567,42		25,00	
2743	670 971,49	1 453 561,02		25,00	
2742	670 974,70	1 453 557,21		25,00	
2741	670 981,82	1 453 545,74		25,00	
2740	670 988,39	1 453 529,03		25,00	
2739	670 988,74	1 453 523,09		25,00	
2738	670 983,50	1 453 500,53		25,00	
2737	670 980,67	1 453 481,71		25,00	
2736	670 978,71	1 453 469,40		25,00	
2735	670 981,33	1 453 464,75		25,00	
2734	670 991,40	1 453 456,60		25,00	
2733	670 991,17	1 453 450,26		25,00	
2732	670 995,24	1 453 450,25		25,00	
2731	671 005,37	1 453 447,46		25,00	
2730	671 021,32	1 453 432,77		25,00	
2729	671 025,39	1 453 423,61		25,00	
2728	671 035,68	1 453 412,60		25,00	
2727	671 043,07	1 453 398,61		25,00	
2726	671 054,02	1 453 384,33		25,00	
2725	671 058,70	1 453 378,33		25,00	
2724	671 065,06	1 453 367,03		25,00	
2723	671 055,00	1 453 357,38		25,00	
2722	671 072,91	1 453 338,74		25,00	
2721	671 083,85	1 453 309,48		25,00	
2720	671 086,51	1 453 276,20		25,00	
2719	671 095,24	1 453 272,62		25,00	
2718	671 105,16	1 453 261,79	25,00		
2717	671 116,06	1 453 233,99	25,00		
2716	671 104,79	1 453 183,17	25,00		
2715	671 070,06	1 453 115,27	25,00		
2714	671 040,91	1 453 058,29	25,00		
2713	671 049,27	1 452 995,60	25,00		
Вырез 1 из 1					
2859	671 038,24	1 453 097,88	Картометрический метод	25,00	—
2860	671 057,53	1 453 145,40		25,00	
2861	671 066,57	1 453 162,65		25,00	
2862	671 095,30	1 453 234,33		25,00	
2863	671 095,04	1 453 236,93		25,00	
2864	671 091,49	1 453 242,20		25,00	
2865	671 055,55	1 453 257,45		25,00	
2866	671 055,21	1 453 274,62		25,00	
2867	671 066,09	1 453 304,53		25,00	
2868	671 040,89	1 453 338,11		25,00	
2869	670 959,55	1 453 370,25		25,00	
2870	670 937,32	1 453 320,19		25,00	
2871	670 913,90	1 453 307,32		25,00	
2872	670 881,47	1 453 271,03		25,00	

Раздел 2

Сведения о местоположении границ объекта					
1	2	3	4	5	6
2873	670 861,41	1 453 224,97	Картометрический метод	25,00	—
2874	670 859,61	1 453 220,66		25,00	
2875	670 858,29	1 453 217,03		25,00	
2876	670 855,90	1 453 210,50		25,00	
2877	670 860,41	1 453 207,34		25,00	
2878	670 855,12	1 453 190,70		25,00	
2879	670 854,56	1 453 188,94		25,00	
2880	670 853,16	1 453 164,77		25,00	
2881	670 825,07	1 453 095,63		25,00	
2882	670 825,49	1 453 085,15		25,00	
2883	670 820,37	1 453 070,00		25,00	
2884	670 827,47	1 453 056,33		25,00	
2885	670 838,42	1 453 042,13		25,00	
2886	670 854,32	1 452 999,24		25,00	
2887	670 864,89	1 452 990,32		25,00	
2888	670 865,38	1 452 983,40		25,00	
2889	670 871,45	1 452 975,34		25,00	
2890	670 902,15	1 452 957,17		25,00	
2891	670 909,81	1 452 951,53		25,00	
2892	670 905,17	1 452 945,18		25,00	
2893	670 911,85	1 452 940,29		25,00	
2894	670 911,90	1 452 933,77		25,00	
2895	670 912,48	1 452 928,85		25,00	
2896	670 915,78	1 452 925,12		25,00	
2897	670 927,97	1 452 911,34		25,00	
2898	670 954,36	1 452 889,28		25,00	
2899	670 968,39	1 452 880,45		25,00	
2900	670 989,60	1 452 909,71		25,00	
2901	670 994,19	1 452 920,31		25,00	
2902	671 001,91	1 452 930,77		25,00	
2903	671 008,79	1 452 944,90	25,00		
2904	671 013,74	1 452 950,85	25,00		
2905	671 035,73	1 452 965,92	25,00		
2906	671 025,64	1 452 978,18	25,00		
2907	671 016,73	1 453 044,89	25,00		
2859	671 038,24	1 453 097,88	25,00		
Терзона Т(42)					
2859	671 038,24	1 453 097,88	Картометрический метод	25,00	—
2860	671 057,53	1 453 145,40		25,00	
2861	671 066,57	1 453 162,65		25,00	
2862	671 095,30	1 453 234,33		25,00	
2863	671 095,04	1 453 236,93		25,00	
2864	671 091,49	1 453 242,20		25,00	
2865	671 055,55	1 453 257,45		25,00	
2866	671 055,21	1 453 274,62		25,00	
2867	671 066,09	1 453 304,53		25,00	
2868	671 040,89	1 453 338,11		25,00	
2869	670 959,55	1 453 370,25		25,00	
2870	670 937,32	1 453 320,19		25,00	
2871	670 913,90	1 453 307,32		25,00	
2872	670 881,47	1 453 271,03		25,00	
2873	670 861,41	1 453 224,97		25,00	
2874	670 859,61	1 453 220,66		25,00	
2875	670 858,29	1 453 217,03		25,00	
2876	670 855,90	1 453 210,50		25,00	

Раздел 2

Сведения о местоположении границ объекта					
1	2	3	4	5	6
2877	670 860,41	1 453 207,34	Картометрический метод	25,00	—
2878	670 855,12	1 453 190,70		25,00	
2879	670 854,56	1 453 188,94		25,00	
2880	670 853,16	1 453 164,77		25,00	
2881	670 825,07	1 453 095,63		25,00	
2882	670 825,49	1 453 085,15		25,00	
2883	670 820,37	1 453 070,00		25,00	
2884	670 827,47	1 453 056,33		25,00	
2885	670 838,42	1 453 042,13		25,00	
2886	670 854,32	1 452 999,24		25,00	
2887	670 864,89	1 452 990,32		25,00	
2888	670 865,38	1 452 983,40		25,00	
2889	670 871,45	1 452 975,34		25,00	
2890	670 902,15	1 452 957,17		25,00	
2891	670 909,81	1 452 951,53		25,00	
2892	670 905,17	1 452 945,18		25,00	
2893	670 911,85	1 452 940,29		25,00	
2894	670 911,90	1 452 933,77		25,00	
2895	670 912,48	1 452 928,85		25,00	
2896	670 915,78	1 452 925,12		25,00	
2897	670 927,97	1 452 911,34		25,00	
2898	670 954,36	1 452 889,28		25,00	
2899	670 968,39	1 452 880,45		25,00	
2900	670 989,60	1 452 909,71		25,00	
2901	670 994,19	1 452 920,31		25,00	
2902	671 001,91	1 452 930,77		25,00	
2903	671 008,79	1 452 944,90		25,00	
2904	671 013,74	1 452 950,85		25,00	
2905	671 035,73	1 452 965,92		25,00	
2906	671 025,64	1 452 978,18		25,00	
2907	671 016,73	1 453 044,89	25,00		
2859	671 038,24	1 453 097,88	25,00		
Терзона Т(43)					
2908	674 781,81	1 450 313,44	Картометрический метод	25,00	—
2909	674 773,41	1 450 328,77		25,00	
2910	674 754,74	1 450 385,21		25,00	
2911	674 739,65	1 450 430,79		25,00	
2912	674 764,61	1 450 450,46		25,00	
2913	674 756,13	1 450 466,93		25,00	
2914	674 799,65	1 450 499,14		25,00	
2915	674 849,58	1 450 529,17		25,00	
2916	674 871,70	1 450 530,90		25,00	
2917	674 900,08	1 450 550,93		25,00	
2918	674 956,83	1 450 575,57		25,00	
2919	674 979,57	1 450 602,35		25,00	
2920	674 990,52	1 450 625,19		25,00	
2921	675 176,07	1 450 749,94		25,00	
2922	675 214,06	1 450 766,72		25,00	
2923	675 267,43	1 450 795,66		25,00	
2924	675 294,23	1 450 824,39		25,00	
2925	675 323,09	1 450 855,33		25,00	
2926	675 350,09	1 450 864,14		25,00	
2927	675 409,30	1 450 885,46		25,00	
2928	675 414,84	1 450 887,51		25,00	
2929	675 424,23	1 450 865,07		25,00	

Раздел 2

Сведения о местоположении границ объекта					
1	2	3	4	5	6
2930	675 420,86	1 450 883,46	Картометрический метод	25,00	—
2931	675 417,23	1 450 901,20		25,00	
2932	675 416,27	1 450 917,77		25,00	
2933	675 423,57	1 450 933,70		25,00	
2934	675 434,09	1 450 946,54		25,00	
2935	675 445,93	1 450 957,41		25,00	
2936	675 449,88	1 450 960,53		25,00	
2937	675 449,77	1 450 967,00		25,00	
2938	675 442,24	1 450 974,57		25,00	
2939	675 439,66	1 450 972,55		25,00	
2940	675 433,68	1 450 976,24		25,00	
2941	675 435,19	1 450 979,20		25,00	
2942	675 421,93	1 450 987,47		25,00	
2943	675 418,83	1 450 985,97		25,00	
2944	675 412,81	1 450 964,92		25,00	
2945	675 399,36	1 450 956,78		25,00	
2946	675 386,72	1 450 947,97		25,00	
2947	675 388,49	1 450 944,43		25,00	
2948	675 377,90	1 450 938,97		25,00	
2949	675 376,62	1 450 941,63		25,00	
2950	675 351,36	1 450 925,53		25,00	
2951	675 316,69	1 450 912,51		25,00	
2952	675 318,06	1 450 905,92		25,00	
2953	675 308,44	1 450 902,72		25,00	
2954	675 305,65	1 450 908,24		25,00	
2955	675 290,02	1 450 903,77		25,00	
2956	675 277,65	1 450 896,50		25,00	
2957	675 284,79	1 450 885,61		25,00	
2958	675 250,07	1 450 861,73		25,00	
2959	675 232,10	1 450 864,87		25,00	
2960	675 214,08	1 450 850,03		25,00	
2961	675 229,16	1 450 822,04		25,00	
2962	675 223,85	1 450 806,28		25,00	
2963	675 208,08	1 450 796,06		25,00	
2964	675 078,35	1 450 711,99		25,00	
2965	675 074,50	1 450 717,84		25,00	
2966	675 067,02	1 450 729,24		25,00	
2967	675 064,58	1 450 732,96		25,00	
2968	675 057,84	1 450 743,21		25,00	
2969	674 977,08	1 450 692,18		25,00	
2970	674 963,49	1 450 686,24		25,00	
2971	674 966,61	1 450 675,11		25,00	
2972	674 970,47	1 450 661,36		25,00	
2973	674 935,51	1 450 651,69		25,00	
2974	674 936,06	1 450 649,89		25,00	
2975	674 943,01	1 450 627,24		25,00	
2976	674 940,96	1 450 610,14		25,00	
2977	674 941,87	1 450 599,37		25,00	
2978	674 942,85	1 450 587,85		25,00	
2979	674 916,08	1 450 578,46		25,00	
2980	674 896,34	1 450 571,85		25,00	
2981	674 878,86	1 450 568,88		25,00	
2982	674 862,68	1 450 565,92		25,00	
2983	674 845,48	1 450 554,72		25,00	
2984	674 800,28	1 450 522,60		25,00	

Раздел 2

Сведения о местоположении границ объекта					
1	2	3	4	5	6
2985	674 730,96	1 450 501,08	Картометрический метод	25,00	—
2986	674 724,90	1 450 454,10		25,00	
2987	674 736,10	1 450 435,23		25,00	
2988	674 728,11	1 450 428,48		25,00	
2989	674 731,71	1 450 423,99		25,00	
2990	674 713,03	1 450 408,70		25,00	
2991	674 705,75	1 450 405,12		25,00	
2992	674 657,06	1 450 369,33		25,00	
2993	674 651,46	1 450 376,68		25,00	
2994	674 645,56	1 450 372,41		25,00	
2995	674 628,36	1 450 400,92		25,00	
2996	674 617,90	1 450 394,56		25,00	
2997	674 615,36	1 450 382,15		25,00	
2998	674 605,64	1 450 383,36		25,00	
2999	674 601,02	1 450 382,19		25,00	
3000	674 599,17	1 450 363,78		25,00	
3001	674 596,53	1 450 354,80		25,00	
3002	674 592,48	1 450 342,72		25,00	
3003	674 589,35	1 450 333,40		25,00	
3004	674 588,29	1 450 330,26		25,00	
3005	674 580,09	1 450 328,77		25,00	
3006	674 570,11	1 450 331,59		25,00	
3007	674 568,75	1 450 326,42		25,00	
3008	674 567,70	1 450 322,45		25,00	
3009	674 566,69	1 450 318,59		25,00	
3010	674 565,70	1 450 314,83		25,00	
3011	674 564,62	1 450 310,76		25,00	
3012	674 563,13	1 450 305,09		25,00	
3013	674 547,45	1 450 298,07		25,00	
3014	674 546,67	1 450 297,37		25,00	
3015	674 542,26	1 450 293,38		25,00	
3016	674 539,92	1 450 287,53		25,00	
3017	674 527,34	1 450 299,61		25,00	
3018	674 525,27	1 450 305,57		25,00	
3019	674 512,06	1 450 331,56		25,00	
3020	674 500,88	1 450 338,28		25,00	
3021	674 477,56	1 450 341,55		25,00	
3022	674 472,33	1 450 342,29		25,00	
3023	674 452,59	1 450 345,06		25,00	
3024	674 452,78	1 450 343,31		25,00	
3025	674 446,08	1 450 342,69		25,00	
3026	674 418,08	1 450 317,17		25,00	
3027	674 428,18	1 450 295,91		25,00	
3028	674 331,83	1 450 187,19		25,00	
3029	674 353,22	1 450 169,39		25,00	
3030	674 367,45	1 450 159,37		25,00	
3031	674 375,86	1 450 159,87		25,00	
3032	674 393,19	1 450 159,15		25,00	
3033	674 394,73	1 450 158,24		25,00	
3034	674 406,50	1 450 151,32		25,00	
3035	674 407,36	1 450 150,57		25,00	
3036	674 419,33	1 450 140,11		25,00	
3037	674 427,23	1 450 133,99		25,00	
3038	674 435,15	1 450 128,86		25,00	
3039	674 449,96	1 450 116,63		25,00	

Раздел 2

Сведения о местоположении границ объекта					
1	2	3	4	5	6
3040	674 458,82	1 450 107,48	Картометрический метод	25,00	—
3041	674 466,79	1 450 105,36		25,00	
3042	674 468,76	1 450 103,33		25,00	
3043	674 476,64	1 450 096,20		25,00	
3044	674 487,25	1 450 095,90		25,00	
3045	674 518,64	1 450 101,82		25,00	
3046	674 543,15	1 450 096,79		25,00	
3047	674 581,88	1 450 114,82		25,00	
3048	674 588,96	1 450 156,52		25,00	
3049	674 632,18	1 450 155,56		25,00	
3050	674 635,47	1 450 176,93		25,00	
3051	674 643,88	1 450 177,99		25,00	
3052	674 652,72	1 450 179,90		25,00	
3053	674 665,36	1 450 188,04		25,00	
3054	674 684,00	1 450 203,46		25,00	
3055	674 715,19	1 450 234,77		25,00	
3056	674 724,52	1 450 241,64		25,00	
3057	674 732,70	1 450 258,06		25,00	
3058	674 736,04	1 450 269,08		25,00	
3059	674 738,93	1 450 289,45		25,00	
2908	674 781,81	1 450 313,44	25,00		
Терзона Т(44)					
3060	669 780,83	1 451 291,81	Картометрический метод	25,00	—
3061	669 754,61	1 451 395,70		25,00	
3062	669 725,18	1 451 453,83		25,00	
3063	669 700,44	1 451 548,31		25,00	
3064	669 673,89	1 451 636,65		25,00	
3065	669 676,86	1 451 646,42		25,00	
3066	669 658,04	1 451 706,59		25,00	
3067	669 653,23	1 451 758,41		25,00	
3068	669 635,97	1 451 818,69		25,00	
3069	669 593,23	1 451 983,10		25,00	
3070	669 561,50	1 452 108,90		25,00	
3071	669 553,77	1 452 146,24		25,00	
3072	669 523,69	1 452 217,07		25,00	
3073	669 475,49	1 452 314,57		25,00	
3074	669 469,71	1 452 330,12		25,00	
3075	669 516,74	1 452 394,21		25,00	
3076	669 537,48	1 452 415,15		25,00	
3077	669 570,22	1 452 442,10		25,00	
3078	669 586,14	1 452 452,68		25,00	
3079	669 626,68	1 452 485,40		25,00	
3080	669 681,23	1 452 521,58		25,00	
3081	669 703,03	1 452 535,89		25,00	
3082	669 708,25	1 452 538,36		25,00	
3083	669 739,54	1 452 545,64		25,00	
3084	669 765,34	1 452 548,37		25,00	
3085	669 781,63	1 452 550,70		25,00	
3086	669 819,23	1 452 566,80		25,00	
3087	669 830,92	1 452 572,55		25,00	
3088	669 861,99	1 452 592,11		25,00	
3089	669 867,92	1 452 594,80		25,00	
3090	669 872,25	1 452 604,78		25,00	
3091	669 874,67	1 452 617,51		25,00	
3092	669 884,84	1 452 640,64		25,00	

Раздел 2

Сведения о местоположении границ объекта					
1	2	3	4	5	6
3093	669 903,07	1 452 661,24	Картометрический метод	25,00	—
3094	669 911,98	1 452 673,08		25,00	
3095	669 920,91	1 452 681,92		25,00	
3096	669 929,53	1 452 688,33		25,00	
3097	669 935,87	1 452 688,67		25,00	
3098	669 947,49	1 452 690,41		25,00	
3099	669 957,37	1 452 694,04		25,00	
3100	669 964,70	1 452 691,81		25,00	
3101	669 975,92	1 452 691,49		25,00	
3102	670 018,26	1 452 700,31		25,00	
3103	670 046,10	1 452 709,94		25,00	
3104	670 068,79	1 452 721,98		25,00	
3105	670 075,38	1 452 725,09		25,00	
3106	670 087,04	1 452 717,43		25,00	
3107	670 108,60	1 452 730,99		25,00	
3108	670 113,41	1 452 736,46		25,00	
3109	670 123,88	1 452 754,58		25,00	
3110	670 130,36	1 452 760,60		25,00	
3111	670 137,65	1 452 774,58		25,00	
3112	670 139,64	1 452 785,84		25,00	
3113	670 134,00	1 452 813,71		25,00	
3114	670 133,49	1 452 855,53		25,00	
3115	670 129,15	1 452 863,06		25,00	
3116	670 128,94	1 452 863,06		25,00	
3117	670 119,33	1 452 863,22		25,00	
3118	670 119,30	1 452 835,83		25,00	
3119	670 120,28	1 452 781,38		25,00	
3120	670 117,64	1 452 773,23		25,00	
3121	670 107,70	1 452 757,51		25,00	
3122	670 098,20	1 452 748,63		25,00	
3123	670 082,30	1 452 737,35		25,00	
3124	670 059,18	1 452 723,83		25,00	
3125	670 043,95	1 452 718,44		25,00	
3126	670 013,65	1 452 709,50		25,00	
3127	669 931,04	1 452 694,81		25,00	
3128	669 911,27	1 452 684,54		25,00	
3129	669 875,42	1 452 648,84		25,00	
3130	669 862,40	1 452 627,96		25,00	
3131	669 854,46	1 452 612,52		25,00	
3132	669 845,91	1 452 600,85		25,00	
3133	669 831,44	1 452 588,39		25,00	
3134	669 781,20	1 452 563,78		25,00	
3135	669 714,32	1 452 546,37		25,00	
3136	669 705,22	1 452 543,17		25,00	
3137	669 664,85	1 452 516,29		25,00	
3138	669 646,46	1 452 503,13		25,00	
3139	669 621,38	1 452 488,27		25,00	
3140	669 572,16	1 452 451,36		25,00	
3141	669 495,93	1 452 387,26		25,00	
3142	669 458,09	1 452 361,37		25,00	
3143	669 448,93	1 452 384,45		25,00	
3144	669 419,53	1 452 452,12		25,00	
3145	669 332,43	1 452 668,04		25,00	
3146	669 291,54	1 452 712,78		25,00	
3147	669 262,39	1 452 731,00		25,00	

Раздел 2

Сведения о местоположении границ объекта					
1	2	3	4	5	6
3148	669 183,76	1 452 758,81	Картометрический метод	25,00	—
3149	669 106,64	1 452 778,17		25,00	
3150	669 060,54	1 452 792,83		25,00	
3151	669 010,67	1 452 815,32		25,00	
3152	669 000,13	1 452 825,41		25,00	
3153	668 937,77	1 452 876,74		25,00	
3154	668 926,85	1 452 883,06		25,00	
3155	668 843,79	1 452 957,59		25,00	
3156	668 841,30	1 452 964,44		25,00	
3157	668 807,80	1 452 997,05		25,00	
3158	668 789,49	1 453 007,38		25,00	
3159	668 746,98	1 453 044,33		25,00	
3160	668 711,65	1 453 063,68		25,00	
3161	668 688,12	1 453 071,51		25,00	
3162	668 644,09	1 453 081,57		25,00	
3163	668 631,91	1 453 082,11		25,00	
3164	668 577,68	1 453 074,55		25,00	
3165	668 472,83	1 453 041,54		25,00	
3166	668 442,17	1 453 029,01		25,00	
3167	668 437,15	1 453 026,96		25,00	
3168	668 402,75	1 453 012,90		25,00	
3169	668 309,45	1 452 974,77		25,00	
3170	668 243,13	1 452 939,85		25,00	
3171	668 151,92	1 452 867,42		25,00	
3172	668 127,10	1 452 855,50		25,00	
3173	668 090,16	1 452 855,78		25,00	
3174	668 069,46	1 452 856,74		25,00	
3175	668 049,63	1 452 852,51		25,00	
3176	668 001,31	1 452 850,35		25,00	
3177	667 984,22	1 452 855,48		25,00	
3178	667 946,23	1 452 847,40		25,00	
3179	667 854,27	1 452 851,43		25,00	
3180	667 815,85	1 452 865,56		25,00	
3181	667 802,06	1 452 874,35		25,00	
3182	667 775,33	1 452 900,49		25,00	
3183	667 764,54	1 452 916,80		25,00	
3184	667 759,54	1 452 928,97		25,00	
3185	667 749,24	1 452 966,63		25,00	
3186	667 754,23	1 452 994,62		25,00	
3187	667 759,44	1 453 008,89		25,00	
3188	667 760,37	1 453 011,45		25,00	
3189	667 773,85	1 453 044,13		25,00	
3190	667 789,27	1 453 070,35		25,00	
3191	667 818,12	1 453 108,52		25,00	
3192	667 817,59	1 453 123,95		25,00	
3193	667 827,15	1 453 139,06		25,00	
3194	667 842,34	1 453 182,79		25,00	
3195	667 842,33	1 453 201,57		25,00	
3196	667 816,33	1 453 237,40		25,00	
3197	667 818,09	1 453 252,33		25,00	
3198	667 785,55	1 453 279,87		25,00	
3199	667 771,41	1 453 293,23		25,00	
3200	667 755,91	1 453 302,79		25,00	
3201	667 735,26	1 453 308,41		25,00	
3202	667 695,04	1 453 324,51		25,00	

Раздел 2

Сведения о местоположении границ объекта					
1	2	3	4	5	6
3203	667 668,88	1 453 339,34	Картометрический метод	25,00	—
3204	667 663,33	1 453 346,46		25,00	
3205	667 639,12	1 453 356,01		25,00	
3206	667 621,51	1 453 352,08		25,00	
3207	667 582,03	1 453 352,19		25,00	
3208	667 574,03	1 453 352,22		25,00	
3209	667 525,82	1 453 367,65		25,00	
3210	667 485,79	1 453 366,13		25,00	
3211	667 418,89	1 453 379,67		25,00	
3212	667 382,40	1 453 385,51		25,00	
3213	667 356,25	1 453 389,69		25,00	
3214	667 317,94	1 453 388,14		25,00	
3215	667 272,26	1 453 382,84		25,00	
3216	667 229,75	1 453 387,81		25,00	
3217	667 186,58	1 453 405,70		25,00	
3218	667 148,78	1 453 381,77		25,00	
3219	667 084,61	1 453 376,76		25,00	
3220	667 083,75	1 453 376,62		25,00	
3221	667 057,57	1 453 346,22		25,00	
3222	667 145,04	1 453 354,44		25,00	
3223	667 166,44	1 453 351,50		25,00	
3224	667 206,86	1 453 360,79		25,00	
3225	667 340,29	1 453 365,49		25,00	
3226	667 431,69	1 453 356,72		25,00	
3227	667 470,72	1 453 344,08		25,00	
3228	667 480,63	1 453 342,70		25,00	
3229	667 482,29	1 453 342,47		25,00	
3230	667 484,55	1 453 342,16		25,00	
3231	667 534,38	1 453 335,23		25,00	
3232	667 591,82	1 453 329,62		25,00	
3233	667 619,24	1 453 319,07		25,00	
3234	667 623,01	1 453 317,62		25,00	
3235	667 714,46	1 453 299,53		25,00	
3236	667 728,62	1 453 294,21		25,00	
3237	667 751,86	1 453 275,45		25,00	
3238	667 788,72	1 453 227,78		25,00	
3239	667 799,77	1 453 224,91		25,00	
3240	667 813,54	1 453 206,11		25,00	
3241	667 817,57	1 453 185,51		25,00	
3242	667 815,40	1 453 168,15		25,00	
3243	667 807,21	1 453 146,72		25,00	
3244	667 791,16	1 453 121,50		25,00	
3245	667 751,44	1 453 059,81		25,00	
3246	667 744,39	1 453 042,05		25,00	
3247	667 739,38	1 453 015,14		25,00	
3248	667 733,15	1 452 987,35		25,00	
3249	667 732,76	1 452 969,39		25,00	
3250	667 737,55	1 452 941,23		25,00	
3251	667 741,96	1 452 926,12		25,00	
3252	667 752,88	1 452 909,13		25,00	
3253	667 761,10	1 452 890,09		25,00	
3254	667 776,20	1 452 870,92		25,00	
3255	667 798,98	1 452 849,08		25,00	
3256	667 824,99	1 452 834,06		25,00	
3257	667 846,28	1 452 828,58		25,00	

Раздел 2

Сведения о местоположении границ объекта					
1	2	3	4	5	6
3258	667 884,08	1 452 823,67	Картометрический метод	25,00	—
3259	667 893,49	1 452 819,46		25,00	
3260	667 941,46	1 452 815,99		25,00	
3261	667 965,39	1 452 815,07		25,00	
3262	668 013,01	1 452 819,51		25,00	
3263	668 038,64	1 452 822,84		25,00	
3264	668 105,58	1 452 823,80		25,00	
3265	668 157,55	1 452 855,88		25,00	
3266	668 200,65	1 452 890,00		25,00	
3267	668 233,36	1 452 915,07		25,00	
3268	668 283,80	1 452 945,31		25,00	
3269	668 325,34	1 452 963,92		25,00	
3270	668 357,50	1 452 977,19		25,00	
3271	668 423,64	1 453 002,68		25,00	
3272	668 451,87	1 453 013,56		25,00	
3273	668 457,34	1 453 015,67		25,00	
3274	668 468,00	1 453 019,78		25,00	
3275	668 553,11	1 453 051,53		25,00	
3276	668 605,10	1 453 059,32		25,00	
3277	668 642,16	1 453 057,93		25,00	
3278	668 659,95	1 453 054,14		25,00	
3279	668 668,88	1 453 053,73		25,00	
3280	668 698,54	1 453 045,27		25,00	
3281	668 701,50	1 453 043,45		25,00	
3282	668 743,26	1 453 017,92		25,00	
3283	668 806,24	1 452 965,56		25,00	
3284	668 859,87	1 452 915,90		25,00	
3285	668 926,53	1 452 852,13		25,00	
3286	668 969,47	1 452 812,77		25,00	
3287	668 993,59	1 452 797,78		25,00	
3288	669 085,50	1 452 758,17		25,00	
3289	669 150,49	1 452 744,16		25,00	
3290	669 228,35	1 452 722,37		25,00	
3291	669 254,42	1 452 711,41		25,00	
3292	669 266,48	1 452 704,45		25,00	
3293	669 274,73	1 452 695,39		25,00	
3294	669 290,16	1 452 678,91		25,00	
3295	669 311,05	1 452 648,01		25,00	
3296	669 333,05	1 452 601,93		25,00	
3297	669 341,86	1 452 577,17		25,00	
3298	669 360,41	1 452 534,67		25,00	
3299	669 370,48	1 452 506,43		25,00	
3300	669 380,62	1 452 478,07		25,00	
3301	669 391,78	1 452 465,17		25,00	
3302	669 397,16	1 452 446,15		25,00	
3303	669 399,36	1 452 414,19		25,00	
3304	669 424,90	1 452 386,73		25,00	
3305	669 436,09	1 452 358,41		25,00	
3306	669 450,88	1 452 318,67		25,00	
3307	669 461,75	1 452 304,44		25,00	
3308	669 466,04	1 452 284,34		25,00	
3309	669 472,16	1 452 277,75		25,00	
3310	669 486,82	1 452 246,94		25,00	
3311	669 503,75	1 452 204,74		25,00	
3312	669 503,72	1 452 196,08		25,00	

Раздел 2

Сведения о местоположении границ объекта					
1	2	3	4	5	6
3313	669 503,70	1 452 190,82	Картометрический метод	25,00	—
3314	669 503,67	1 452 183,10		25,00	
3315	669 525,39	1 452 135,57		25,00	
3316	669 538,04	1 452 118,13		25,00	
3317	669 559,77	1 452 046,95		25,00	
3318	669 571,62	1 451 992,18		25,00	
3319	669 579,98	1 451 952,38		25,00	
3320	669 583,43	1 451 936,04		25,00	
3321	669 592,03	1 451 901,63		25,00	
3322	669 598,61	1 451 887,63		25,00	
3323	669 640,98	1 451 700,50		25,00	
3324	669 642,97	1 451 671,14		25,00	
3325	669 653,96	1 451 638,63		25,00	
3326	669 668,93	1 451 582,76		25,00	
3327	669 672,37	1 451 561,53		25,00	
3328	669 682,24	1 451 540,04		25,00	
3329	669 684,78	1 451 527,14		25,00	
3330	669 708,71	1 451 444,13		25,00	
3331	669 734,99	1 451 387,90		25,00	
3332	669 748,32	1 451 335,95		25,00	
3333	669 757,55	1 451 300,75	25,00		
3334	669 759,09	1 451 279,33	25,00		
3335	669 769,23	1 451 285,15	25,00		
3060	669 780,83	1 451 291,81	25,00		
Терзона Т(45)					
3336	666 426,26	1 453 024,05	Картометрический метод	25,00	—
3337	666 415,64	1 453 033,85		25,00	
3338	666 405,05	1 453 043,61		25,00	
3339	666 365,25	1 453 030,13		25,00	
3340	666 301,83	1 453 014,89		25,00	
3341	666 261,75	1 453 012,76		25,00	
3342	666 221,44	1 453 005,00		25,00	
3343	666 182,95	1 453 006,56		25,00	
3344	666 121,20	1 453 002,26		25,00	
3345	666 046,91	1 452 994,17		25,00	
3346	665 940,98	1 452 981,73		25,00	
3347	665 899,42	1 452 969,59		25,00	
3348	665 868,81	1 452 953,40		25,00	
3349	665 811,19	1 452 924,25		25,00	
3350	665 781,08	1 452 906,99		25,00	
3351	665 725,29	1 452 875,00		25,00	
3352	665 716,73	1 452 879,89		25,00	
3353	665 711,46	1 452 866,58		25,00	
3354	665 625,02	1 452 821,51		25,00	
3355	665 602,74	1 452 805,20		25,00	
3356	665 568,73	1 452 781,62		25,00	
3357	665 527,06	1 452 762,93		25,00	
3358	665 435,58	1 452 712,74		25,00	
3359	665 401,37	1 452 693,97		25,00	
3360	665 361,14	1 452 678,54		25,00	
3361	665 320,24	1 452 657,56		25,00	
3362	665 231,16	1 452 618,94		25,00	
3363	665 177,62	1 452 600,35		25,00	
3364	665 123,59	1 452 594,82	25,00		
3365	665 082,21	1 452 598,43	25,00		

Раздел 2

Сведения о местоположении границ объекта					
1	2	3	4	5	6
3366	665 059,04	1 452 607,68	Картометрический метод	25,00	—
3367	664 990,91	1 452 652,42		25,00	
3368	664 974,57	1 452 672,29		25,00	
3369	664 964,92	1 452 693,54		25,00	
3370	664 911,73	1 452 746,92		25,00	
3371	664 900,84	1 452 754,49		25,00	
3372	664 861,59	1 452 781,76		25,00	
3373	664 795,56	1 452 795,00		25,00	
3374	664 766,91	1 452 808,41		25,00	
3375	664 744,83	1 452 830,00		25,00	
3376	664 734,40	1 452 840,19		25,00	
3377	664 701,70	1 452 891,87		25,00	
3378	664 671,37	1 452 958,64		25,00	
3379	664 624,07	1 453 048,09		25,00	
3380	664 604,52	1 453 095,32		25,00	
3381	664 597,95	1 453 111,33		25,00	
3382	664 597,52	1 453 112,17		25,00	
3383	664 595,63	1 453 116,77		25,00	
3384	664 549,56	1 453 175,59		25,00	
3385	664 519,23	1 453 206,57		25,00	
3386	664 513,51	1 453 212,42		25,00	
3387	664 500,56	1 453 219,36		25,00	
3388	664 439,32	1 453 243,61		25,00	
3389	664 430,30	1 453 247,36		25,00	
3390	664 380,26	1 453 256,10		25,00	
3391	664 313,19	1 453 250,98		25,00	
3392	664 246,23	1 453 225,28		25,00	
3393	664 182,99	1 453 194,02		25,00	
3394	664 167,20	1 453 190,62		25,00	
3395	664 102,18	1 453 163,83		25,00	
3396	664 028,60	1 453 129,33		25,00	
3397	663 945,83	1 453 084,91		25,00	
3398	663 951,28	1 453 072,95		25,00	
3399	663 956,69	1 453 061,06		25,00	
3400	664 010,06	1 453 081,55		25,00	
3401	664 167,04	1 453 159,29		25,00	
3402	664 232,65	1 453 196,02		25,00	
3403	664 301,61	1 453 222,97		25,00	
3404	664 373,31	1 453 226,52		25,00	
3405	664 399,45	1 453 229,22		25,00	
3406	664 432,44	1 453 222,86		25,00	
3407	664 469,14	1 453 204,36		25,00	
3408	664 478,29	1 453 199,30		25,00	
3409	664 515,47	1 453 178,72		25,00	
3410	664 557,96	1 453 132,48		25,00	
3411	664 575,77	1 453 101,71		25,00	
3412	664 576,21	1 453 100,94		25,00	
3413	664 579,56	1 453 095,16		25,00	
3414	664 582,61	1 453 089,21		25,00	
3415	664 632,07	1 452 992,69		25,00	
3416	664 638,37	1 452 971,96		25,00	
3417	664 689,35	1 452 871,47		25,00	
3418	664 702,42	1 452 835,91		25,00	
3419	664 730,75	1 452 805,79		25,00	
3420	664 736,85	1 452 796,74		25,00	

Раздел 2

Сведения о местоположении границ объекта					
1	2	3	4	5	6
3421	664 757,21	1 452 779,67	Картометрический метод	25,00	—
3422	664 836,82	1 452 741,03		25,00	
3423	664 940,72	1 452 662,68		25,00	
3424	664 991,27	1 452 608,93		25,00	
3425	665 047,61	1 452 576,51		25,00	
3426	665 088,68	1 452 563,40		25,00	
3427	665 095,18	1 452 563,18		25,00	
3428	665 109,66	1 452 562,71		25,00	
3429	665 134,99	1 452 561,89		25,00	
3430	665 169,70	1 452 565,23		25,00	
3431	665 256,67	1 452 598,51		25,00	
3432	665 402,66	1 452 667,54		25,00	
3433	665 430,05	1 452 682,62		25,00	
3434	665 523,59	1 452 734,10		25,00	
3435	665 657,88	1 452 804,80		25,00	
3436	665 739,22	1 452 851,40		25,00	
3437	665 774,73	1 452 876,95		25,00	
3438	665 800,87	1 452 892,87		25,00	
3439	665 806,52	1 452 896,30		25,00	
3440	665 857,48	1 452 918,47		25,00	
3441	665 897,98	1 452 937,17		25,00	
3442	665 926,98	1 452 943,72		25,00	
3443	665 934,81	1 452 940,09		25,00	
3444	665 959,41	1 452 958,97		25,00	
3445	666 011,75	1 452 966,95		25,00	
3446	666 198,80	1 452 980,11		25,00	
3447	666 285,96	1 452 987,95	25,00		
3448	666 354,79	1 453 001,87	25,00		
3449	666 417,26	1 453 020,40	25,00		
3336	666 426,26	1 453 024,05	25,00		
Терзона Т(46)					
3450	668 593,44	1 448 709,48	Картометрический метод	25,00	—
3451	668 585,50	1 448 712,30		25,00	
3452	668 588,42	1 448 786,18		25,00	
3453	668 580,55	1 448 793,00		25,00	
3454	668 558,42	1 448 781,76		25,00	
3455	668 513,13	1 448 783,60		25,00	
3456	668 496,72	1 448 761,13		25,00	
3457	668 496,03	1 448 745,65		25,00	
3458	668 486,43	1 448 738,27		25,00	
3459	668 481,13	1 448 733,55		25,00	
3460	668 477,74	1 448 705,50		25,00	
3461	668 421,32	1 448 742,26		25,00	
3462	668 418,45	1 448 738,65		25,00	
3463	668 460,40	1 448 710,59		25,00	
3464	668 483,43	1 448 662,58		25,00	
3465	668 400,52	1 448 616,29		25,00	
3466	668 376,45	1 448 616,44		25,00	
3467	668 332,37	1 448 595,81		25,00	
3468	668 348,56	1 448 556,79		25,00	
3469	668 365,66	1 448 543,32		25,00	
3470	668 388,52	1 448 527,80		25,00	
3471	668 422,64	1 448 504,63		25,00	
3472	668 463,23	1 448 477,07		25,00	
3473	668 480,26	1 448 511,21		25,00	

Раздел 2

Сведения о местоположении границ объекта					
1	2	3	4	5	6
3474	668 464,55	1 448 526,39	Картометрический метод	25,00	—
3475	668 555,13	1 448 559,12		25,00	
3476	668 576,05	1 448 673,32		25,00	
3477	668 585,42	1 448 684,06		25,00	
3450	668 593,44	1 448 709,48		25,00	
Терзона Т(47)					
3478	669 061,17	1 457 331,99	Картометрический метод	25,00	—
3479	669 038,19	1 457 294,19		25,00	
3480	669 068,59	1 457 282,46		25,00	
3481	669 110,53	1 457 303,80		25,00	
3482	669 144,55	1 457 272,96		25,00	
3483	669 161,67	1 457 292,70		25,00	
3484	669 164,88	1 457 289,91		25,00	
3485	669 171,63	1 457 284,04		25,00	
3486	669 199,17	1 457 311,61		25,00	
3487	669 212,64	1 457 322,10		25,00	
3488	669 221,82	1 457 314,35		25,00	
3489	669 256,49	1 457 350,21		25,00	
3490	669 232,74	1 457 389,25		25,00	
3491	669 219,79	1 457 413,01		25,00	
3492	669 129,76	1 457 476,83		25,00	
3493	669 098,73	1 457 481,22		25,00	
3494	669 044,62	1 457 429,48		25,00	
3495	669 062,81	1 457 370,27		25,00	
3496	669 067,53	1 457 354,89		25,00	
3497	669 053,43	1 457 348,31		25,00	
3478	669 061,17	1 457 331,99		25,00	
Терзона Т(48)					
3498	675 258,25	1 451 164,59	Картометрический метод	25,00	—
3499	675 251,04	1 451 186,58		25,00	
3500	675 227,22	1 451 202,07		25,00	
3501	675 242,36	1 451 220,75		25,00	
3502	675 129,70	1 451 326,14		25,00	
3503	675 119,21	1 451 335,57		25,00	
3504	675 076,16	1 451 336,34		25,00	
3505	675 055,10	1 451 306,36		25,00	
3506	675 052,41	1 451 271,21		25,00	
3507	675 057,35	1 451 266,52		25,00	
3508	675 031,62	1 451 241,17		25,00	
3509	674 931,16	1 451 188,16		25,00	
3510	674 833,79	1 451 130,78		25,00	
3511	674 850,66	1 451 107,37		25,00	
3512	674 890,88	1 451 131,81		25,00	
3513	674 928,44	1 451 153,02		25,00	
3514	674 954,07	1 451 166,65		25,00	
3515	674 974,40	1 451 146,69		25,00	
3516	674 969,93	1 451 123,48		25,00	
3517	674 978,87	1 451 110,24		25,00	
3518	674 991,22	1 451 091,96		25,00	
3519	675 016,67	1 451 143,31		25,00	
3520	675 022,10	1 451 154,95		25,00	
3521	675 021,74	1 451 160,22		25,00	
3522	675 021,27	1 451 167,22		25,00	
3523	675 020,29	1 451 181,79		25,00	
3524	675 023,94	1 451 187,23		25,00	

Раздел 2

Сведения о местоположении границ объекта					
1	2	3	4	5	6
3525	675 076,99	1 451 252,91	Картометрический метод	25,00	—
3526	675 081,36	1 451 263,82		25,00	
3527	675 089,63	1 451 257,44		25,00	
3528	675 097,36	1 451 251,08		25,00	
3529	675 221,65	1 451 156,06		25,00	
3530	675 238,47	1 451 158,01		25,00	
3498	675 258,25	1 451 164,59		25,00	
Терзона Т(49)					
3531	668 485,71	1 456 623,85	Картометрический метод	25,00	—
3532	668 537,44	1 456 669,94		25,00	
3533	668 550,62	1 456 674,63		25,00	
3534	668 567,03	1 456 687,48		25,00	
3535	668 579,19	1 456 691,39		25,00	
3536	668 588,81	1 456 699,23		25,00	
3537	668 596,84	1 456 700,71		25,00	
3538	668 603,60	1 456 698,40		25,00	
3539	668 636,33	1 456 667,78		25,00	
3540	668 658,63	1 456 642,42		25,00	
3541	668 668,96	1 456 622,05		25,00	
3542	668 669,11	1 456 621,76		25,00	
3543	668 672,14	1 456 617,61		25,00	
3544	668 674,22	1 456 616,47		25,00	
3545	668 683,62	1 456 616,13		25,00	
3546	668 694,24	1 456 611,26		25,00	
3547	668 706,99	1 456 607,86		25,00	
3548	668 717,31	1 456 602,59		25,00	
3549	668 727,55	1 456 598,63		25,00	
3550	668 741,64	1 456 591,21		25,00	
3551	668 752,64	1 456 585,33		25,00	
3552	668 782,33	1 456 571,66		25,00	
3553	668 782,64	1 456 591,16		25,00	
3554	668 783,87	1 456 669,15		25,00	
3555	668 772,62	1 456 653,53		25,00	
3556	668 770,17	1 456 650,27		25,00	
3557	668 762,42	1 456 640,79		25,00	
3558	668 748,26	1 456 630,71		25,00	
3559	668 729,07	1 456 619,11		25,00	
3560	668 709,48	1 456 626,32		25,00	
3561	668 669,33	1 456 667,76		25,00	
3562	668 650,52	1 456 686,26		25,00	
3563	668 625,86	1 456 708,15		25,00	
3564	668 609,80	1 456 717,11		25,00	
3565	668 593,80	1 456 723,76		25,00	
3566	668 581,86	1 456 721,35		25,00	
3567	668 563,87	1 456 715,83		25,00	
3568	668 540,38	1 456 697,50		25,00	
3569	668 529,50	1 456 711,77		25,00	
3570	668 456,88	1 456 654,31		25,00	
3571	668 461,98	1 456 647,33		25,00	
3572	668 457,72	1 456 643,79		25,00	
3573	668 406,22	1 456 606,20		25,00	
3574	668 309,62	1 456 524,61		25,00	
3575	668 233,67	1 456 471,80		25,00	
3576	668 214,37	1 456 453,20		25,00	
3577	668 194,15	1 456 439,42		25,00	

Раздел 2

Сведения о местоположении границ объекта					
1	2	3	4	5	6
3578	668 183,83	1 456 436,45	Картометрический метод	25,00	—
3579	668 196,41	1 456 417,88		25,00	
3580	668 200,55	1 456 414,01		25,00	
3581	668 230,95	1 456 438,74		25,00	
3582	668 337,66	1 456 514,17		25,00	
3583	668 378,29	1 456 541,03		25,00	
3584	668 462,37	1 456 609,21		25,00	
3531	668 485,71	1 456 623,85		25,00	
Терзона Т(50)					
3585	674 955,75	1 450 995,37	Картометрический метод	25,00	—
3586	674 961,38	1 451 005,42		25,00	
3587	674 997,45	1 451 020,67		25,00	
3588	674 996,20	1 451 026,06		25,00	
3589	674 849,32	1 450 981,11		25,00	
3590	674 815,96	1 450 967,68		25,00	
3591	674 732,63	1 450 927,06		25,00	
3592	674 678,92	1 450 884,38		25,00	
3593	674 652,69	1 450 860,53		25,00	
3594	674 638,95	1 450 846,09		25,00	
3595	674 623,34	1 450 823,50		25,00	
3596	674 607,72	1 450 799,02		25,00	
3597	674 598,55	1 450 786,38		25,00	
3598	674 584,08	1 450 743,48		25,00	
3599	674 575,87	1 450 714,28		25,00	
3600	674 570,06	1 450 691,82		25,00	
3601	674 560,60	1 450 662,96		25,00	
3602	674 518,83	1 450 643,53		25,00	
3603	674 527,00	1 450 621,79		25,00	
3604	674 496,43	1 450 605,54		25,00	
3605	674 462,13	1 450 586,13		25,00	
3606	674 415,69	1 450 571,29		25,00	
3607	674 339,79	1 450 542,04		25,00	
3608	674 207,48	1 450 493,29		25,00	
3609	674 003,92	1 450 419,52		25,00	
3610	673 936,07	1 450 391,54		25,00	
3611	673 915,05	1 450 386,28		25,00	
3612	673 919,21	1 450 374,04		25,00	
3613	673 941,29	1 450 380,20		25,00	
3614	674 010,82	1 450 404,90		25,00	
3615	674 214,97	1 450 484,07		25,00	
3616	674 343,94	1 450 532,46		25,00	
3617	674 421,24	1 450 562,91		25,00	
3618	674 464,84	1 450 581,71		25,00	
3619	674 496,27	1 450 598,77		25,00	
3620	674 527,65	1 450 617,20		25,00	
3621	674 531,12	1 450 611,63		25,00	
3622	674 589,77	1 450 644,51		25,00	
3623	674 586,02	1 450 657,07		25,00	
3624	674 577,28	1 450 660,21		25,00	
3625	674 579,47	1 450 665,63		25,00	
3626	674 587,43	1 450 685,31		25,00	
3627	674 602,13	1 450 729,72		25,00	
3628	674 604,58	1 450 737,11		25,00	
3629	674 605,78	1 450 740,99		25,00	
3630	674 639,74	1 450 817,75		25,00	

Раздел 2

Сведения о местоположении границ объекта					
1	2	3	4	5	6
3631	674 663,24	1 450 840,50	Картометрический метод	25,00	—
3632	674 705,94	1 450 874,87		25,00	
3633	674 745,91	1 450 905,62		25,00	
3634	674 753,76	1 450 912,33		25,00	
3635	674 754,39	1 450 912,69		25,00	
3636	674 792,87	1 450 934,64		25,00	
3637	674 829,62	1 450 948,59		25,00	
3638	674 870,92	1 450 964,25		25,00	
3639	674 880,54	1 450 967,94		25,00	
3640	674 882,90	1 450 968,88		25,00	
3641	674 895,17	1 450 980,94		25,00	
3642	674 920,78	1 450 992,24		25,00	
3643	674 932,02	1 450 990,98		25,00	
3585	674 955,75	1 450 995,37	25,00		
Терзона Т(51)					
3644	668 362,88	1 448 318,39	Картометрический метод	25,00	—
3645	668 346,63	1 448 312,47		25,00	
3646	668 331,43	1 448 305,62		25,00	
3647	668 318,75	1 448 268,52		25,00	
3648	668 314,86	1 448 257,12		25,00	
3649	668 303,60	1 448 220,08		25,00	
3650	668 302,24	1 448 210,89		25,00	
3651	668 299,68	1 448 202,10		25,00	
3652	668 296,63	1 448 173,64		25,00	
3653	668 297,51	1 448 170,60		25,00	
3654	668 296,24	1 448 165,66		25,00	
3655	668 296,05	1 448 159,18		25,00	
3656	668 299,24	1 448 144,09		25,00	
3657	668 300,13	1 448 138,09		25,00	
3658	668 306,58	1 448 137,91		25,00	
3659	668 338,77	1 448 160,44		25,00	
3660	668 346,26	1 448 165,83		25,00	
3661	668 381,95	1 448 154,51		25,00	
3662	668 388,84	1 448 176,24		25,00	
3663	668 395,05	1 448 174,51		25,00	
3664	668 397,63	1 448 182,58		25,00	
3665	668 419,51	1 448 175,81		25,00	
3666	668 435,84	1 448 220,98		25,00	
3667	668 437,47	1 448 236,85		25,00	
3668	668 447,99	1 448 316,26		25,00	
3669	668 454,94	1 448 345,69		25,00	
3670	668 440,68	1 448 374,32		25,00	
3671	668 432,31	1 448 373,69		25,00	
3672	668 449,59	1 448 344,96		25,00	
3673	668 439,81	1 448 318,66		25,00	
3674	668 431,09	1 448 320,21		25,00	
3675	668 403,37	1 448 325,15		25,00	
3676	668 387,41	1 448 321,09		25,00	
3677	668 385,74	1 448 326,73		25,00	
3644	668 362,88	1 448 318,39		25,00	
Терзона Т(52)					
3678	670 940,71	1 453 668,42	Картометрический метод	25,00	—
3679	670 936,91	1 453 680,70		25,00	
3680	670 912,16	1 453 670,52		25,00	
3681	670 907,27	1 453 662,82		25,00	

Раздел 2

Сведения о местоположении границ объекта					
1	2	3	4	5	6
3682	670 902,73	1 453 665,41	Картометрический метод	25,00	—
3683	670 895,70	1 453 663,76		25,00	
3684	670 892,11	1 453 660,72		25,00	
3685	670 884,53	1 453 652,44		25,00	
3686	670 874,44	1 453 661,51		25,00	
3687	670 862,93	1 453 671,48		25,00	
3688	670 844,04	1 453 674,60		25,00	
3689	670 842,26	1 453 654,99		25,00	
3690	670 848,78	1 453 653,95		25,00	
3691	670 848,24	1 453 649,89		25,00	
3692	670 828,69	1 453 652,44		25,00	
3693	670 795,54	1 453 654,21		25,00	
3694	670 744,01	1 453 501,40		25,00	
3695	670 800,12	1 453 479,27		25,00	
3696	670 828,51	1 453 511,67		25,00	
3697	670 862,67	1 453 564,21		25,00	
3698	670 877,99	1 453 555,75		25,00	
3699	670 894,90	1 453 586,09		25,00	
3700	670 892,16	1 453 594,96		25,00	
3701	670 904,86	1 453 618,39		25,00	
3702	670 934,00	1 453 619,79		25,00	
3703	670 933,18	1 453 643,79		25,00	
3678	670 940,71	1 453 668,42		25,00	
Терзона Т(53)					
3704	669 871,75	1 450 993,18	Картометрический метод	25,00	—
3705	669 856,93	1 451 011,01		25,00	
3706	669 853,89	1 451 017,29		25,00	
3707	669 855,91	1 451 053,42		25,00	
3708	669 836,87	1 451 075,52		25,00	
3709	669 836,37	1 451 087,62		25,00	
3710	669 821,97	1 451 103,24		25,00	
3711	669 768,35	1 451 108,14		25,00	
3712	669 764,06	1 451 064,80		25,00	
3713	669 762,97	1 451 046,80		25,00	
3714	669 758,27	1 451 001,32		25,00	
3715	669 759,44	1 450 988,23		25,00	
3716	669 763,42	1 450 943,94		25,00	
3717	669 784,99	1 450 894,41		25,00	
3718	669 807,48	1 450 885,95		25,00	
3719	669 814,02	1 450 893,02		25,00	
3720	669 823,99	1 450 893,23		25,00	
3721	669 831,39	1 450 904,83		25,00	
3722	669 833,58	1 450 924,28		25,00	
3723	669 848,31	1 450 925,70		25,00	
3724	669 856,15	1 450 945,71		25,00	
3725	669 854,04	1 450 962,06		25,00	
3726	669 870,40	1 450 984,12		25,00	
3704	669 871,75	1 450 993,18		25,00	
Терзона Т(54)					
3727	668 306,55	1 448 256,10	Картометрический метод	25,00	—
3747	668 301,16	1 448 245,94		25,00	
3746	668 296,22	1 448 231,40		25,00	
3745	668 299,32	1 448 225,63		25,00	
3744	668 213,28	1 448 177,15		25,00	
3743	668 206,66	1 448 189,49		25,00	

Раздел 2

Сведения о местоположении границ объекта					
1	2	3	4	5	6
3742	668 194,64	1 448 181,71	Картометрический метод	25,00	—
3741	668 142,10	1 448 222,87		25,00	
3740	668 150,46	1 448 241,05		25,00	
3739	668 142,93	1 448 245,68		25,00	
3738	668 148,22	1 448 258,26		25,00	
3737	668 211,09	1 448 358,22		25,00	
3736	668 229,18	1 448 355,29		25,00	
3735	668 245,21	1 448 331,10		25,00	
3734	668 263,20	1 448 318,60		25,00	
3733	668 215,10	1 448 249,05		25,00	
3732	668 245,00	1 448 229,13		25,00	
3731	668 275,16	1 448 240,13		25,00	
3730	668 289,62	1 448 251,63		25,00	
3729	668 292,94	1 448 254,26		25,00	
3728	668 299,96	1 448 261,87		25,00	
3727	668 306,55	1 448 256,10		25,00	
Вырез 1 из 1					
3748	668 150,58	1 448 219,06	Картометрический метод	25,00	—
3749	668 155,77	1 448 214,99		25,00	
3750	668 161,69	1 448 222,11		25,00	
3751	668 156,58	1 448 226,10		25,00	
3752	668 152,89	1 448 229,26		25,00	
3753	668 148,58	1 448 224,28		25,00	
3754	668 147,64	1 448 225,06		25,00	
3755	668 145,30	1 448 222,25		25,00	
3756	668 149,93	1 448 218,30		25,00	
3748	668 150,58	1 448 219,06		25,00	
Терзона Т(55)					
3748	668 150,58	1 448 219,06	Картометрический метод	25,00	—
3749	668 155,77	1 448 214,99		25,00	
3750	668 161,69	1 448 222,11		25,00	
3751	668 156,58	1 448 226,10		25,00	
3752	668 152,89	1 448 229,26		25,00	
3753	668 148,58	1 448 224,28		25,00	
3754	668 147,64	1 448 225,06		25,00	
3755	668 145,30	1 448 222,25		25,00	
3756	668 149,93	1 448 218,30		25,00	
3748	668 150,58	1 448 219,06		25,00	
Терзона Т(56)					
3757	667 853,50	1 448 459,38	Картометрический метод	25,00	—
3758	667 871,49	1 448 469,07		25,00	
3759	667 937,36	1 448 552,20		25,00	
3760	667 847,24	1 448 510,88		25,00	
3761	667 809,27	1 448 504,75		25,00	
3762	667 819,54	1 448 480,82		25,00	
3763	667 765,90	1 448 412,74		25,00	
3764	667 813,32	1 448 353,27		25,00	
3765	667 819,36	1 448 375,73		25,00	
3766	667 817,09	1 448 396,59		25,00	
3757	667 853,50	1 448 459,38		25,00	
Терзона Т(57)					
3767	668 680,84	1 456 090,87	Картометрический метод	25,00	—
3768	668 670,33	1 456 102,87		25,00	
3769	668 655,81	1 456 103,87		25,00	
3770	668 650,67	1 456 112,44		25,00	

Раздел 2

Сведения о местоположении границ объекта					
1	2	3	4	5	6
3771	668 616,21	1 456 092,44	Картометрический метод	25,00	—
3772	668 588,98	1 456 064,91		25,00	
3773	668 596,14	1 456 058,15		25,00	
3774	668 589,96	1 456 049,47		25,00	
3775	668 582,43	1 456 049,77		25,00	
3776	668 579,15	1 455 985,48		25,00	
3777	668 588,58	1 455 980,58		25,00	
3778	668 593,92	1 455 974,82		25,00	
3779	668 598,57	1 455 973,57		25,00	
3780	668 603,86	1 455 976,06		25,00	
3781	668 611,40	1 455 982,37		25,00	
3782	668 612,58	1 455 982,06		25,00	
3783	668 618,80	1 455 980,45		25,00	
3784	668 621,36	1 455 989,10		25,00	
3785	668 622,17	1 455 990,94		25,00	
3786	668 630,79	1 456 010,63		25,00	
3787	668 642,52	1 456 003,14		25,00	
3788	668 648,62	1 456 012,68		25,00	
3789	668 630,32	1 456 024,37		25,00	
3790	668 665,88	1 456 060,48		25,00	
3767	668 680,84	1 456 090,87	25,00		
Терзона Т(58)					
3791	667 062,16	1 457 010,75	Картометрический метод	25,00	—
3792	666 993,64	1 456 990,72		25,00	
3793	666 976,26	1 456 949,94		25,00	
3794	666 984,76	1 456 901,04		25,00	
3795	666 982,34	1 456 886,15		25,00	
3796	666 976,85	1 456 883,35		25,00	
3797	667 016,74	1 456 869,05		25,00	
3791	667 062,16	1 457 010,75		25,00	
Терзона Т(59)					
3798	669 102,99	1 456 317,53	Картометрический метод	25,00	—
3799	669 101,78	1 456 331,84		25,00	
3800	669 091,63	1 456 348,03		25,00	
3801	669 097,47	1 456 349,27		25,00	
3802	669 090,69	1 456 362,75		25,00	
3803	669 087,21	1 456 380,85		25,00	
3804	669 050,47	1 456 375,06		25,00	
3805	669 050,32	1 456 368,82		25,00	
3806	669 027,67	1 456 359,28		25,00	
3807	669 014,67	1 456 353,89		25,00	
3808	669 007,63	1 456 350,97		25,00	
3809	669 009,99	1 456 339,67		25,00	
3810	668 978,33	1 456 315,53		25,00	
3811	668 922,73	1 456 284,93		25,00	
3812	668 890,88	1 456 267,09		25,00	
3813	668 874,83	1 456 247,51		25,00	
3814	668 887,99	1 456 236,42		25,00	
3815	668 911,92	1 456 252,48		25,00	
3816	668 913,11	1 456 256,14		25,00	
3817	668 912,55	1 456 260,79		25,00	
3818	668 925,04	1 456 270,85		25,00	
3819	668 938,30	1 456 278,71		25,00	
3820	668 997,87	1 456 305,52	25,00		
3821	669 031,69	1 456 318,10	25,00		

Раздел 2

Сведения о местоположении границ объекта					
1	2	3	4	5	6
3822	669 062,35	1 456 326,07	Картометрический метод	25,00	—
3823	669 074,72	1 456 327,58		25,00	
3824	669 097,16	1 456 316,73		25,00	
3798	669 102,99	1 456 317,53		25,00	
Терзона Т(60)					
3825	669 137,66	1 456 298,38	Картометрический метод	25,00	—
3826	669 164,37	1 456 265,09		25,00	
3827	669 176,25	1 456 252,34		25,00	
3828	669 176,44	1 456 247,96		25,00	
3829	669 173,32	1 456 246,51		25,00	
3830	669 196,55	1 456 222,04		25,00	
3831	669 229,70	1 456 185,22		25,00	
3832	669 244,22	1 456 169,32		25,00	
3833	669 283,58	1 456 122,37		25,00	
3834	669 291,49	1 456 107,06		25,00	
3835	669 293,92	1 456 102,32		25,00	
3836	669 296,82	1 456 085,55		25,00	
3837	669 306,54	1 456 000,64		25,00	
3838	669 318,73	1 455 995,61		25,00	
3839	669 323,88	1 455 966,53		25,00	
3840	669 336,95	1 455 969,80		25,00	
3841	669 352,31	1 455 993,58		25,00	
3842	669 324,89	1 456 031,02		25,00	
3843	669 323,10	1 456 044,15		25,00	
3844	669 313,80	1 456 107,71		25,00	
3845	669 293,09	1 456 124,04		25,00	
3846	669 281,41	1 456 137,44		25,00	
3847	669 275,62	1 456 144,49		25,00	
3848	669 247,24	1 456 180,37		25,00	
3849	669 227,79	1 456 203,08		25,00	
3850	669 193,35	1 456 245,03		25,00	
3851	669 166,57	1 456 278,56		25,00	
3852	669 148,30	1 456 307,12		25,00	
3853	669 131,65	1 456 325,99		25,00	
3854	669 119,49	1 456 315,55		25,00	
3855	669 116,78	1 456 313,17		25,00	
3856	669 129,48	1 456 297,20		25,00	
3857	669 132,11	1 456 293,90		25,00	
3825	669 137,66	1 456 298,38		25,00	
Терзона Т(61)					
3858	668 038,70	1 455 245,49	Картометрический метод	25,00	—
3859	668 024,50	1 455 259,20		25,00	
3860	667 995,78	1 455 228,94		25,00	
3861	667 993,68	1 455 230,93		25,00	
3862	667 987,55	1 455 224,46		25,00	
3863	667 989,65	1 455 222,48		25,00	
3864	667 978,62	1 455 210,86		25,00	
3865	667 970,06	1 455 219,07		25,00	
3866	667 964,40	1 455 213,16		25,00	
3867	667 973,03	1 455 204,97		25,00	
3868	667 966,83	1 455 198,44		25,00	
3869	667 930,52	1 455 152,80		25,00	
3870	667 858,89	1 455 062,66		25,00	
3871	667 865,68	1 455 057,54		25,00	
3872	667 882,69	1 455 055,36		25,00	

Раздел 2

Сведения о местоположении границ объекта					
1	2	3	4	5	6
3873	667 888,15	1 455 051,55	Картометрический метод	25,00	—
3874	667 950,23	1 455 137,10		25,00	
3875	667 986,86	1 455 183,13		25,00	
3876	667 982,83	1 455 186,21		25,00	
3858	668 038,70	1 455 245,49		25,00	
Терзона Т(62)					
3877	668 421,76	1 455 637,81	Картометрический метод	25,00	—
3878	668 375,21	1 455 676,18		25,00	
3879	668 379,04	1 455 680,82		25,00	
3880	668 322,52	1 455 728,76		25,00	
3881	668 293,58	1 455 691,97		25,00	
3882	668 313,75	1 455 677,26		25,00	
3883	668 321,33	1 455 686,84		25,00	
3884	668 392,29	1 455 630,98		25,00	
3885	668 395,36	1 455 612,33		25,00	
3886	668 400,21	1 455 612,87		25,00	
3887	668 406,99	1 455 614,92		25,00	
3877	668 421,76	1 455 637,81		25,00	
Терзона Т(63)					
3888	668 735,57	1 455 723,44	Картометрический метод	25,00	—
3889	668 734,61	1 455 730,13		25,00	
3890	668 725,32	1 455 755,67		25,00	
3891	668 721,65	1 455 773,60		25,00	
3892	668 669,36	1 455 763,89		25,00	
3893	668 649,47	1 455 759,56		25,00	
3894	668 652,95	1 455 745,91		25,00	
3895	668 683,85	1 455 711,15		25,00	
3896	668 689,89	1 455 709,37		25,00	
3897	668 728,22	1 455 708,43		25,00	
3898	668 735,06	1 455 709,78		25,00	
3888	668 735,57	1 455 723,44		25,00	
Терзона Т(64)					
3899	671 422,21	1 455 309,02	Картометрический метод	25,00	—
3900	671 421,27	1 455 313,62		25,00	
3901	671 421,21	1 455 313,92		25,00	
3902	671 420,96	1 455 314,38		25,00	
3903	671 374,08	1 455 346,60		25,00	
3904	671 341,41	1 455 293,15		25,00	
3905	671 383,52	1 455 268,56		25,00	
3906	671 398,96	1 455 277,14		25,00	
3907	671 413,36	1 455 289,51		25,00	
3908	671 413,56	1 455 289,68		25,00	
3909	671 414,44	1 455 290,45		25,00	
3910	671 414,67	1 455 290,69		25,00	
3911	671 420,15	1 455 296,66		25,00	
3912	671 421,87	1 455 300,96		25,00	
3899	671 422,21	1 455 309,02		25,00	
Терзона Т(65)					
3913	675 453,64	1 450 970,78	Картометрический метод	25,00	—
3914	675 472,14	1 451 088,33		25,00	
3915	675 460,62	1 451 081,52		25,00	
3916	675 453,64	1 451 071,17		25,00	
3917	675 425,56	1 451 022,09		25,00	
3918	675 413,70	1 451 010,46		25,00	
3919	675 408,53	1 451 008,89		25,00	

Раздел 2

Сведения о местоположении границ объекта					
1	2	3	4	5	6
3920	675 444,34	1 450 979,42	Картометрический метод	25,00	—
3913	675 453,64	1 450 970,78		25,00	
Терзона Т(66)					
3921	668 718,85	1 457 226,57	Картометрический метод	25,00	—
3922	668 682,33	1 457 282,65		25,00	
3923	668 678,00	1 457 249,32		25,00	
3924	668 654,46	1 457 221,28		25,00	
3925	668 680,46	1 457 195,97		25,00	
3926	668 684,51	1 457 192,30		25,00	
3921	668 718,85	1 457 226,57		25,00	
Терзона Т(67)					
3927	675 164,39	1 451 020,63	Картометрический метод	25,00	—
3928	675 216,03	1 451 024,88		25,00	
3929	675 206,66	1 451 032,41		25,00	
3930	675 196,67	1 451 033,67		25,00	
3931	675 135,68	1 451 032,93		25,00	
3932	675 133,52	1 451 033,13		25,00	
3933	675 112,06	1 451 032,53		25,00	
3934	675 035,66	1 451 031,43		25,00	
3935	675 017,43	1 451 030,36		25,00	
3936	675 012,34	1 451 023,05		25,00	
3937	675 002,04	1 451 022,10		25,00	
3938	675 007,59	1 451 016,72		25,00	
3939	675 077,72	1 451 020,61		25,00	
3940	675 115,86	1 451 021,77		25,00	
3941	675 132,92	1 451 021,78		25,00	
3927	675 164,39	1 451 020,63		25,00	
Терзона Т(68)					
3942	669 334,21	1 456 477,48	Картометрический метод	25,00	—
3943	669 332,77	1 456 479,67		25,00	
3944	669 326,28	1 456 480,17		25,00	
3945	669 321,95	1 456 478,64		25,00	
3946	669 320,13	1 456 483,77		25,00	
3947	669 310,85	1 456 485,11		25,00	
3948	669 292,94	1 456 491,10		25,00	
3949	669 241,01	1 456 451,71		25,00	
3950	669 247,77	1 456 442,30		25,00	
3951	669 251,29	1 456 437,45		25,00	
3952	669 242,19	1 456 430,89		25,00	
3953	669 237,39	1 456 425,49		25,00	
3954	669 237,87	1 456 422,69		25,00	
3955	669 246,98	1 456 411,52		25,00	
3956	669 279,47	1 456 435,80		25,00	
3957	669 278,27	1 456 436,93		25,00	
3958	669 271,44	1 456 446,83		25,00	
3959	669 270,89	1 456 447,07		25,00	
3960	669 269,17	1 456 448,59		25,00	
3961	669 281,30	1 456 460,67		25,00	
3962	669 321,14	1 456 475,45		25,00	
3942	669 334,21	1 456 477,48		25,00	
Терзона Т(69)					
3963	673 659,92	1 450 251,02	Картометрический метод	25,00	—
3964	673 654,50	1 450 259,91		25,00	
3965	673 641,91	1 450 255,42		25,00	
3966	673 629,22	1 450 260,45		25,00	

Раздел 2

Сведения о местоположении границ объекта					
1	2	3	4	5	6
3967	673 603,43	1 450 230,92	Картометрический метод	25,00	—
3968	673 586,48	1 450 201,13		25,00	
3969	673 592,05	1 450 189,64		25,00	
3963	673 659,92	1 450 251,02		25,00	
Терзона Т(70)					
3970	669 277,41	1 447 979,50	Картометрический метод	25,00	—
3971	669 264,51	1 447 990,67		25,00	
3972	669 210,07	1 447 947,88		25,00	
3973	669 213,13	1 447 933,57		25,00	
3974	669 223,08	1 447 928,28		25,00	
3970	669 277,41	1 447 979,50		25,00	
Терзона Т(71)					
3975	668 488,84	1 448 440,50	Картометрический метод	25,00	—
3976	668 458,81	1 448 442,88		25,00	
3977	668 457,26	1 448 437,76		25,00	
3978	668 467,25	1 448 379,83		25,00	
3979	668 468,80	1 448 370,82		25,00	
3980	668 479,22	1 448 375,61		25,00	
3975	668 488,84	1 448 440,50		25,00	
Терзона Т(72)					
3981	668 622,54	1 455 460,18	Картометрический метод	25,00	—
3982	668 612,48	1 455 546,50		25,00	
3983	668 597,89	1 455 544,83		25,00	
3984	668 601,94	1 455 509,42		25,00	
3985	668 605,18	1 455 481,07		25,00	
3986	668 602,23	1 455 480,65		25,00	
3987	668 605,44	1 455 458,21		25,00	
3981	668 622,54	1 455 460,18		25,00	
Терзона Т(73)					
3988	670 936,30	1 453 476,25	Картометрический метод	25,00	—
3989	670 917,75	1 453 480,82		25,00	
3990	670 903,73	1 453 422,62		25,00	
3991	670 923,02	1 453 417,23		25,00	
3988	670 936,30	1 453 476,25		25,00	
Терзона Т(74)					
3992	668 467,86	1 455 494,12	Картометрический метод	25,00	—
3993	668 455,62	1 455 514,56		25,00	
3994	668 421,22	1 455 484,50		25,00	
3995	668 433,47	1 455 464,06		25,00	
3992	668 467,86	1 455 494,12		25,00	
Терзона Т(75)					
3996	669 089,87	1 447 787,08	Картометрический метод	25,00	—
3997	669 094,84	1 447 790,44		25,00	
3998	669 112,12	1 447 802,12		25,00	
3999	669 117,26	1 447 805,59		25,00	
4000	669 123,15	1 447 809,57		25,00	
4001	669 112,09	1 447 825,93		25,00	
4002	669 106,20	1 447 821,95		25,00	
4003	669 101,06	1 447 818,48		25,00	
4004	669 099,07	1 447 822,16		25,00	
4005	669 084,34	1 447 805,97		25,00	
4006	669 079,37	1 447 802,61		25,00	
4007	669 080,90	1 447 800,35		25,00	
4008	669 070,06	1 447 792,86		25,00	
4009	669 079,09	1 447 779,69		25,00	

Раздел 2

Сведения о местоположении границ объекта					
1	2	3	4	5	6
3996	669 089,87	1 447 787,08	Картометрический метод	25,00	—
Терзона Т(76)					
4010	667 962,39	1 456 500,38	Картометрический метод	25,00	—
4011	667 963,43	1 456 510,07		25,00	
4012	667 958,14	1 456 529,65		25,00	
4013	667 953,66	1 456 537,23		25,00	
4014	667 948,22	1 456 540,91		25,00	
4015	667 945,11	1 456 542,40		25,00	
4016	667 939,78	1 456 544,95		25,00	
4017	667 920,89	1 456 552,24		25,00	
4018	667 886,00	1 456 559,90		25,00	
4019	667 873,96	1 456 557,49		25,00	
4020	667 876,85	1 456 550,14		25,00	
4021	667 884,29	1 456 552,82		25,00	
4022	667 919,27	1 456 544,77		25,00	
4023	667 936,67	1 456 537,99		25,00	
4024	667 943,12	1 456 534,69		25,00	
4025	667 948,59	1 456 526,30		25,00	
4026	667 957,12	1 456 490,66		25,00	
4027	667 960,84	1 456 485,10		25,00	
4010	667 962,39	1 456 500,38		25,00	
Терзона Т(77)					
4028	668 572,48	1 456 037,66	Картометрический метод	25,00	—
4029	668 570,96	1 456 049,21		25,00	
4030	668 559,71	1 456 064,32		25,00	
4031	668 555,04	1 456 070,60		25,00	
4032	668 543,99	1 456 048,83		25,00	
4033	668 535,93	1 456 022,53		25,00	
4034	668 568,47	1 456 032,65		25,00	
4028	668 572,48	1 456 037,66		25,00	
Терзона Т(78)					
4035	669 339,42	1 448 792,05	Картометрический метод	25,00	—
4036	669 318,22	1 448 807,63		25,00	
4037	669 314,10	1 448 798,30		25,00	
4038	669 299,85	1 448 778,90		25,00	
4039	669 310,36	1 448 766,83		25,00	
4040	669 321,07	1 448 771,97		25,00	
4041	669 325,64	1 448 775,73		25,00	
4035	669 339,42	1 448 792,05		25,00	
Терзона Т(79)					
4042	668 421,16	1 455 950,71	Картометрический метод	25,00	—
4043	668 410,74	1 455 907,44		25,00	
4044	668 420,93	1 455 906,29		25,00	
4045	668 428,18	1 455 938,62		25,00	
4046	668 462,85	1 455 930,93		25,00	
4047	668 464,18	1 455 937,85		25,00	
4048	668 464,96	1 455 941,10		25,00	
4042	668 421,16	1 455 950,71		25,00	
Терзона Т(80)					
4049	669 143,84	1 456 154,13	Картометрический метод	25,00	—
4050	669 136,11	1 456 158,75		25,00	
4051	669 135,87	1 456 165,62		25,00	
4052	669 128,38	1 456 171,60		25,00	
4053	669 120,10	1 456 160,52		25,00	
4054	669 116,36	1 456 149,33		25,00	

Раздел 2

Сведения о местоположении границ объекта					
1	2	3	4	5	6
4055	669 111,16	1 456 153,05	Картометрический метод	25,00	—
4056	669 107,59	1 456 148,05		25,00	
4057	669 113,61	1 456 143,76		25,00	
4058	669 120,30	1 456 136,43		25,00	
4059	669 126,59	1 456 128,46		25,00	
4060	669 134,47	1 456 134,04		25,00	
4061	669 136,50	1 456 137,47		25,00	
4062	669 134,71	1 456 138,84		25,00	
4049	669 143,84	1 456 154,13		25,00	
Терзона Т(81)					
4063	670 086,56	1 456 293,92	Картометрический метод	25,00	—
4064	670 062,56	1 456 294,30		25,00	
4065	670 062,18	1 456 270,30		25,00	
4066	670 086,18	1 456 269,92		25,00	
4063	670 086,56	1 456 293,92		25,00	
Терзона Т(82)					
4067	668 922,48	1 448 716,51	Картометрический метод	25,00	—
4068	668 902,76	1 448 734,95		25,00	
4069	668 891,75	1 448 724,02		25,00	
4070	668 912,27	1 448 705,26		25,00	
4067	668 922,48	1 448 716,51		25,00	
Терзона Т(83)					
4071	669 165,07	1 457 260,86	Картометрический метод	25,00	—
4072	669 151,25	1 457 275,31		25,00	
4073	669 136,80	1 457 261,49		25,00	
4074	669 150,61	1 457 247,03		25,00	
4071	669 165,07	1 457 260,86		25,00	
Терзона Т(84)					
4075	674 468,70	1 450 712,04	Картометрический метод	25,00	—
4076	674 489,35	1 450 711,68		25,00	
4077	674 489,67	1 450 730,58		25,00	
4078	674 469,04	1 450 731,83		25,00	
4075	674 468,70	1 450 712,04		25,00	
Терзона Т(85)					
4079	668 447,98	1 455 879,32	Картометрический метод	25,00	—
4080	668 418,34	1 455 894,76		25,00	
4081	668 419,40	1 455 899,50		25,00	
4082	668 410,90	1 455 900,43		25,00	
4083	668 410,50	1 455 894,81		25,00	
4084	668 411,57	1 455 891,92		25,00	
4085	668 445,47	1 455 871,52		25,00	
4086	668 446,38	1 455 873,05		25,00	
4079	668 447,98	1 455 879,32		25,00	
Терзона Т(86)					
4087	669 414,68	1 457 008,18	Картометрический метод	25,00	—
4088	669 401,10	1 457 009,29		25,00	
4089	669 399,91	1 456 994,66		25,00	
4090	669 413,49	1 456 993,56		25,00	
4087	669 414,68	1 457 008,18		25,00	
Терзона Т(87)					
4091	669 161,90	1 456 140,81	Картометрический метод	25,00	—
4092	669 157,41	1 456 145,32		25,00	
4093	669 142,15	1 456 130,10		25,00	
4094	669 147,55	1 456 124,93		25,00	
4095	669 148,66	1 456 126,08		25,00	

Раздел 2

Сведения о местоположении границ объекта					
1	2	3	4	5	6
4096	669 156,29	1 456 133,95	Картометрический метод	25,00	—
4097	669 157,42	1 456 132,96		25,00	
4098	669 160,60	1 456 136,59		25,00	
4099	669 159,05	1 456 137,96		25,00	
4091	669 161,90	1 456 140,81		25,00	
Терзона Т(88)					
4100	668 558,38	1 456 007,82	Картометрический метод	25,00	—
4101	668 561,76	1 456 015,24		25,00	
4102	668 551,62	1 456 019,85		25,00	
4103	668 548,28	1 456 012,52		25,00	
4100	668 558,38	1 456 007,82		25,00	
Терзона Т(89)					
4104	668 719,70	1 455 992,14	Картометрический метод	25,00	—
4105	668 713,59	1 455 993,67		25,00	
4106	668 711,15	1 455 981,73		25,00	
4107	668 717,27	1 455 980,19		25,00	
4104	668 719,70	1 455 992,14		25,00	
Терзона Т(90)					
4108	667 853,50	1 448 459,38	Картометрический метод	25,00	—
4109	667 871,49	1 448 469,07		25,00	
4110	667 937,36	1 448 552,20		25,00	
4111	667 847,24	1 448 510,88		25,00	
4112	667 809,27	1 448 504,75		25,00	
4113	667 819,54	1 448 480,82		25,00	
4114	667 765,90	1 448 412,74		25,00	
4115	667 813,32	1 448 353,27		25,00	
4116	667 819,36	1 448 375,73		25,00	
4117	667 817,09	1 448 396,59		25,00	
4108	667 853,50	1 448 459,38		25,00	
Терзона Т(91)					
4118	669 177,06	1 448 711,20	Картометрический метод	25,00	—
4119	669 147,17	1 448 719,01		25,00	
4120	669 137,55	1 448 733,96		25,00	
4121	669 123,99	1 448 725,50		25,00	
4122	669 120,36	1 448 728,34		25,00	
4123	669 104,13	1 448 716,25		25,00	
4124	669 103,69	1 448 706,14		25,00	
4125	669 087,50	1 448 693,41		25,00	
4126	669 103,44	1 448 670,31		25,00	
4127	669 143,33	1 448 695,55		25,00	
4128	669 154,10	1 448 710,83		25,00	
4129	669 170,19	1 448 705,64		25,00	
4118	669 177,06	1 448 711,20		25,00	
Терзона Т(92)					
4130	669 334,21	1 456 477,48	Картометрический метод	25,00	—
4131	669 332,77	1 456 479,67		25,00	
4132	669 326,28	1 456 480,17		25,00	
4133	669 321,95	1 456 478,64		25,00	
4134	669 320,13	1 456 483,77		25,00	
4135	669 310,85	1 456 485,11		25,00	
4136	669 292,94	1 456 491,10		25,00	
4137	669 241,01	1 456 451,71		25,00	
4138	669 247,77	1 456 442,30		25,00	
4139	669 251,29	1 456 437,45		25,00	
4140	669 242,19	1 456 430,89		25,00	

Раздел 2

Сведения о местоположении границ объекта					
1	2	3	4	5	6
4141	669 237,39	1 456 425,49	Картометрический метод	25,00	—
4142	669 237,87	1 456 422,69		25,00	
4143	669 246,98	1 456 411,52		25,00	
4144	669 279,47	1 456 435,80		25,00	
4145	669 278,27	1 456 436,93		25,00	
4146	669 271,44	1 456 446,83		25,00	
4147	669 270,89	1 456 447,07		25,00	
4148	669 269,17	1 456 448,59		25,00	
4149	669 281,30	1 456 460,67		25,00	
4150	669 321,14	1 456 475,45		25,00	
4130	669 334,21	1 456 477,48		25,00	
Терзона Т(93)					
4151	670 936,30	1 453 476,25	Картометрический метод	25,00	—
4152	670 917,75	1 453 480,82		25,00	
4153	670 903,73	1 453 422,62		25,00	
4154	670 923,02	1 453 417,23		25,00	
4151	670 936,30	1 453 476,25		25,00	
Терзона Т(94)					
4155	669 277,41	1 447 979,50	Картометрический метод	25,00	—
4156	669 264,51	1 447 990,67		25,00	
4157	669 210,07	1 447 947,88		25,00	
4158	669 213,13	1 447 933,57		25,00	
4159	669 223,08	1 447 928,28		25,00	
4155	669 277,41	1 447 979,50		25,00	
Терзона Т(95)					
4160	668 161,69	1 448 222,11	Картометрический метод	25,00	—
4161	668 156,58	1 448 226,10		25,00	
4162	668 150,58	1 448 219,06		25,00	
4163	668 155,77	1 448 214,99		25,00	
4160	668 161,69	1 448 222,11		25,00	
Терзона Т(96)					
4164	668 156,58	1 448 226,10	Картометрический метод	25,00	—
4165	668 152,89	1 448 229,26		25,00	
4166	668 148,58	1 448 224,28		25,00	
4167	668 147,64	1 448 225,06		25,00	
4168	668 145,30	1 448 222,25		25,00	
4169	668 149,93	1 448 218,30		25,00	
4170	668 150,58	1 448 219,06		25,00	
4164	668 156,58	1 448 226,10		25,00	
Терзона Т(97)					
4171	668 766,70	1 448 506,09	Картометрический метод	25,00	—
4190	668 756,42	1 448 508,69		25,00	
4189	668 726,56	1 448 517,46		25,00	
4188	668 714,35	1 448 522,08		25,00	
4187	668 685,46	1 448 535,56		25,00	
4186	668 684,00	1 448 536,59		25,00	
4185	668 692,92	1 448 554,50		25,00	
4184	668 701,42	1 448 572,83		25,00	
4183	668 717,91	1 448 605,51		25,00	
4182	668 735,83	1 448 638,46		25,00	
4181	668 744,70	1 448 653,57		25,00	
4180	668 765,71	1 448 639,83		25,00	
4179	668 783,56	1 448 627,83		25,00	
4178	668 793,86	1 448 644,42		25,00	
4177	668 797,78	1 448 642,14		25,00	

Раздел 2

Сведения о местоположении границ объекта					
1	2	3	4	5	6
4176	668 801,92	1 448 649,02	Картометрический метод	25,00	—
4175	668 822,39	1 448 638,81		25,00	
4174	668 811,09	1 448 611,67		25,00	
4173	668 787,48	1 448 554,95		25,00	
4172	668 773,79	1 448 527,66		25,00	
4171	668 766,70	1 448 506,09		25,00	
Вырез 1 из 1					
4191	668 735,06	1 448 602,00	Картометрический метод	25,00	—
4192	668 737,69	1 448 608,09		25,00	
4193	668 732,28	1 448 610,43		25,00	
4194	668 729,65	1 448 604,37		25,00	
4191	668 735,06	1 448 602,00		25,00	
Терзона Т(98)					
4191	668 735,06	1 448 602,00	Картометрический метод	25,00	—
4192	668 737,69	1 448 608,09		25,00	
4193	668 732,28	1 448 610,43		25,00	
4194	668 729,65	1 448 604,37		25,00	
4191	668 735,06	1 448 602,00		25,00	
Терзона Т(99)					
4195	668 866,37	1 448 397,70	Картометрический метод	25,00	—
4196	668 864,46	1 448 406,39		25,00	
4197	668 857,92	1 448 404,95		25,00	
4198	668 859,83	1 448 396,26		25,00	
4195	668 866,37	1 448 397,70		25,00	
Терзона Т(100)					
4199	668 859,83	1 448 396,26	Картометрический метод	25,00	—
4200	668 857,92	1 448 404,95		25,00	
4201	668 851,42	1 448 403,63		25,00	
4202	668 853,26	1 448 394,86		25,00	
4199	668 859,83	1 448 396,26		25,00	
Терзона Т(101)					
4203	668 793,05	1 448 427,35	Картометрический метод	25,00	—
4204	668 790,38	1 448 433,75		25,00	
4205	668 786,32	1 448 432,05		25,00	
4206	668 789,01	1 448 425,66		25,00	
4203	668 793,05	1 448 427,35		25,00	
Терзона Т(102)					
4207	669 056,60	1 448 306,90	Картометрический метод	25,00	—
4208	669 046,94	1 448 336,37		25,00	
4209	668 988,50	1 448 301,49		25,00	
4210	668 973,24	1 448 289,80		25,00	
4211	668 951,11	1 448 264,32		25,00	
4212	668 907,66	1 448 228,80		25,00	
4213	668 886,85	1 448 221,48		25,00	
4214	668 853,70	1 448 223,50		25,00	
4215	668 855,18	1 448 208,78		25,00	
4216	668 889,16	1 448 213,17		25,00	
4217	668 910,23	1 448 219,12		25,00	
4218	668 945,48	1 448 253,45		25,00	
4219	668 993,73	1 448 292,64		25,00	
4220	669 012,17	1 448 302,67		25,00	
4221	669 010,83	1 448 305,51		25,00	
4222	669 032,66	1 448 319,18		25,00	
4207	669 056,60	1 448 306,90		25,00	
Терзона Т(103)					

Раздел 2

Сведения о местоположении границ объекта					
1	2	3	4	5	6
4223	669 301,11	1 448 821,52	Картометрический метод	25,00	—
4224	669 295,46	1 448 827,69		25,00	
4225	669 265,19	1 448 781,26		25,00	
4226	669 232,70	1 448 751,32		25,00	
4227	669 177,06	1 448 711,20		25,00	
4228	669 170,19	1 448 705,64		25,00	
4229	669 100,91	1 448 657,66		25,00	
4230	669 080,97	1 448 651,90		25,00	
4231	669 048,22	1 448 650,17		25,00	
4232	669 007,70	1 448 657,16		25,00	
4233	668 802,82	1 448 716,32		25,00	
4234	668 761,94	1 448 712,24		25,00	
4235	668 751,04	1 448 705,81		25,00	
4236	668 732,63	1 448 686,47		25,00	
4237	668 720,71	1 448 668,06		25,00	
4238	668 694,08	1 448 612,68		25,00	
4239	668 706,41	1 448 617,48		25,00	
4240	668 722,92	1 448 651,59		25,00	
4241	668 736,56	1 448 675,90		25,00	
4242	668 754,36	1 448 693,52		25,00	
4243	668 773,27	1 448 701,82		25,00	
4244	668 787,65	1 448 703,78		25,00	
4245	668 797,84	1 448 703,32		25,00	
4246	668 827,41	1 448 696,24		25,00	
4247	668 897,79	1 448 673,75		25,00	
4248	669 009,88	1 448 642,80		25,00	
4249	669 024,59	1 448 640,98		25,00	
4250	669 088,10	1 448 647,01		25,00	
4251	669 116,80	1 448 659,62		25,00	
4252	669 146,29	1 448 679,42		25,00	
4253	669 203,36	1 448 722,16		25,00	
4254	669 233,83	1 448 740,87		25,00	
4255	669 261,45	1 448 761,01		25,00	
4256	669 287,12	1 448 789,20		25,00	
4223	669 301,11	1 448 821,52		25,00	
Терзона Т(104)					
4257	670 120,28	1 452 781,38	Картометрический метод	25,00	—
4258	670 119,30	1 452 835,83		25,00	
4259	670 119,33	1 452 863,22		25,00	
4260	670 109,56	1 452 863,45		25,00	
4261	670 110,37	1 452 858,16		25,00	
4262	670 111,45	1 452 847,89		25,00	
4263	670 111,82	1 452 839,77		25,00	
4264	670 115,60	1 452 805,10		25,00	
4265	670 116,64	1 452 798,17		25,00	
4266	670 116,26	1 452 782,71		25,00	
4267	670 111,59	1 452 771,98		25,00	
4268	670 104,16	1 452 763,80		25,00	
4269	670 094,01	1 452 754,68		25,00	
4270	670 079,33	1 452 744,10		25,00	
4271	670 066,16	1 452 735,11		25,00	
4272	670 053,16	1 452 728,03		25,00	
4273	670 044,46	1 452 725,04		25,00	
4274	670 031,95	1 452 721,48		25,00	
4275	670 019,20	1 452 717,99		25,00	

Раздел 2

Сведения о местоположении границ объекта					
1	2	3	4	5	6
4276	669 997,21	1 452 711,86	Картометрический метод	25,00	—
4277	669 976,45	1 452 707,96		25,00	
4278	669 974,62	1 452 712,17		25,00	
4279	669 968,55	1 452 712,50		25,00	
4280	669 956,58	1 452 709,80		25,00	
4281	669 952,81	1 452 708,58		25,00	
4282	669 949,94	1 452 705,92		25,00	
4283	669 933,21	1 452 702,34		25,00	
4284	669 921,12	1 452 699,26		25,00	
4285	669 911,36	1 452 693,95		25,00	
4286	669 901,26	1 452 685,49		25,00	
4287	669 895,23	1 452 678,62		25,00	
4288	669 877,00	1 452 659,05		25,00	
4289	669 869,32	1 452 649,67		25,00	
4290	669 862,05	1 452 638,14		25,00	
4291	669 854,00	1 452 623,14		25,00	
4292	669 844,84	1 452 608,10		25,00	
4293	669 836,67	1 452 597,37		25,00	
4294	669 834,30	1 452 595,27		25,00	
4295	669 827,14	1 452 591,70		25,00	
4296	669 804,26	1 452 580,50		25,00	
4297	669 794,19	1 452 575,47		25,00	
4298	669 782,01	1 452 568,97		25,00	
4299	669 770,09	1 452 564,60		25,00	
4300	669 758,86	1 452 561,94		25,00	
4301	669 729,81	1 452 554,87		25,00	
4302	669 716,91	1 452 551,78		25,00	
4303	669 706,64	1 452 548,66		25,00	
4304	669 696,01	1 452 544,88		25,00	
4305	669 692,19	1 452 543,17		25,00	
4306	669 675,31	1 452 531,15		25,00	
4307	669 651,51	1 452 510,49		25,00	
4308	669 609,82	1 452 485,41		25,00	
4309	669 584,66	1 452 467,27		25,00	
4310	669 564,55	1 452 452,92		25,00	
4311	669 542,66	1 452 429,94		25,00	
4312	669 531,69	1 452 424,40		25,00	
4313	669 524,35	1 452 417,48		25,00	
4314	669 484,25	1 452 385,23		25,00	
4315	669 476,04	1 452 379,83		25,00	
4316	669 457,98	1 452 379,44		25,00	
4317	669 448,93	1 452 384,45		25,00	
4318	669 458,09	1 452 361,37		25,00	
4319	669 495,93	1 452 387,26		25,00	
4320	669 572,16	1 452 451,36		25,00	
4321	669 621,38	1 452 488,27		25,00	
4322	669 646,46	1 452 503,13		25,00	
4323	669 664,85	1 452 516,29		25,00	
4324	669 705,22	1 452 543,17		25,00	
4325	669 714,32	1 452 546,37		25,00	
4326	669 781,20	1 452 563,78		25,00	
4327	669 831,44	1 452 588,39		25,00	
4328	669 845,91	1 452 600,85		25,00	
4329	669 854,46	1 452 612,52		25,00	
4330	669 862,40	1 452 627,96		25,00	

Раздел 2

Сведения о местоположении границ объекта					
1	2	3	4	5	6
4331	669 875,42	1 452 648,84	Картометрический метод	25,00	—
4332	669 911,27	1 452 684,54		25,00	
4333	669 931,04	1 452 694,81		25,00	
4334	670 013,65	1 452 709,50		25,00	
4335	670 043,95	1 452 718,44		25,00	
4336	670 059,18	1 452 723,83		25,00	
4337	670 082,30	1 452 737,35		25,00	
4338	670 098,20	1 452 748,63		25,00	
4339	670 107,70	1 452 757,51		25,00	
4340	670 117,64	1 452 773,23		25,00	
4257	670 120,28	1 452 781,38		25,00	
Терзона Т(105)					
4341	670 027,50	1 455 650,48	Картометрический метод	25,00	—
4342	670 021,10	1 455 656,58		25,00	
4343	670 014,80	1 455 650,68		25,00	
4344	670 020,70	1 455 643,78		25,00	
4341	670 027,50	1 455 650,48		25,00	
Терзона Т(106)					
4345	670 018,43	1 455 660,64	Картометрический метод	25,00	—
4346	670 013,86	1 455 663,77		25,00	
4347	670 008,72	1 455 655,15		25,00	
4348	670 013,29	1 455 651,79		25,00	
4345	670 018,43	1 455 660,64		25,00	
Терзона Т(107)					
4349	669 165,07	1 457 260,86	Картометрический метод	25,00	—
4350	669 151,25	1 457 275,31		25,00	
4351	669 136,80	1 457 261,49		25,00	
4352	669 150,61	1 457 247,03		25,00	
4349	669 165,07	1 457 260,86		25,00	
Терзона Т(108)					
4353	667 182,66	1 457 385,05	Картометрический метод	25,00	—
4354	667 148,87	1 457 357,55		25,00	
4355	667 134,59	1 457 341,84		25,00	
4356	667 124,37	1 457 334,13		25,00	
4357	667 113,29	1 457 327,23		25,00	
4358	667 103,44	1 457 321,91		25,00	
4359	667 095,39	1 457 316,09		25,00	
4360	667 090,00	1 457 311,28		25,00	
4361	667 088,70	1 457 307,66		25,00	
4362	667 087,42	1 457 304,61		25,00	
4363	667 083,16	1 457 299,58		25,00	
4364	667 076,52	1 457 292,91		25,00	
4365	667 066,82	1 457 284,42		25,00	
4366	667 057,03	1 457 275,31		25,00	
4367	667 049,64	1 457 265,75		25,00	
4368	667 045,27	1 457 258,33		25,00	
4369	667 043,78	1 457 252,35		25,00	
4370	667 042,07	1 457 247,50		25,00	
4371	667 035,73	1 457 241,11		25,00	
4372	667 027,32	1 457 233,77		25,00	
4373	667 026,25	1 457 232,54		25,00	
4374	666 979,37	1 457 083,35		25,00	
4375	666 966,31	1 457 041,78		25,00	
4376	666 947,66	1 456 982,43		25,00	
4377	666 922,24	1 456 901,55		25,00	

Раздел 2

Сведения о местоположении границ объекта					
1	2	3	4	5	6
4378	666 976,85	1 456 883,35	Картометрический метод	25,00	—
4379	666 982,34	1 456 886,15		25,00	
4380	666 984,76	1 456 901,04		25,00	
4381	666 976,26	1 456 949,94		25,00	
4382	666 993,64	1 456 990,72		25,00	
4383	667 062,16	1 457 010,75		25,00	
4384	667 062,98	1 457 013,31		25,00	
4385	667 074,22	1 457 048,14		25,00	
4386	667 170,03	1 457 345,01		25,00	
4353	667 182,66	1 457 385,05		25,00	
Терзона Т(109)					
4387	667 602,66	1 457 288,94	Картометрический метод	25,00	—
4388	667 601,78	1 457 292,53		25,00	
4389	667 601,53	1 457 292,42		25,00	
4390	667 543,07	1 457 264,94		25,00	
4391	667 542,93	1 457 255,92		25,00	
4392	667 588,86	1 457 282,90		25,00	
4387	667 602,66	1 457 288,94		25,00	
Терзона Т(110)					
4393	667 781,43	1 457 378,23	Картометрический метод	25,00	—
4394	667 776,52	1 457 382,56		25,00	
4395	667 722,29	1 457 346,80		25,00	
4396	667 543,15	1 457 270,42		25,00	
4397	667 543,07	1 457 264,94		25,00	
4398	667 601,53	1 457 292,42		25,00	
4399	667 601,78	1 457 292,53		25,00	
4400	667 734,29	1 457 346,38		25,00	
4393	667 781,43	1 457 378,23		25,00	
Терзона Т(111)					
4401	669 136,59	1 456 998,44	Картометрический метод	25,00	—
4402	669 130,17	1 456 992,40		25,00	
4403	669 127,52	1 456 989,51		25,00	
4404	669 124,47	1 456 992,10		25,00	
4405	669 127,17	1 456 995,05		25,00	
4406	669 133,44	1 457 001,19		25,00	
4401	669 136,59	1 456 998,44		25,00	
Терзона Т(112)					
4407	669 256,49	1 457 350,21	Картометрический метод	25,00	—
4408	669 232,74	1 457 389,25		25,00	
4409	669 219,79	1 457 413,01		25,00	
4410	669 129,76	1 457 476,83		25,00	
4411	669 098,73	1 457 481,22		25,00	
4412	669 044,62	1 457 429,48		25,00	
4413	669 062,81	1 457 370,27		25,00	
4414	669 122,19	1 457 416,70		25,00	
4415	669 215,62	1 457 346,08		25,00	
4416	669 164,88	1 457 289,91		25,00	
4417	669 171,63	1 457 284,04		25,00	
4418	669 199,17	1 457 311,61		25,00	
4419	669 212,64	1 457 322,10		25,00	
4420	669 221,82	1 457 314,35		25,00	
4407	669 256,49	1 457 350,21		25,00	
Терзона Т(113)					
4421	669 110,53	1 457 303,80	Картометрический метод	25,00	—
4422	669 061,17	1 457 331,99		25,00	

Раздел 2

Сведения о местоположении границ объекта					
1	2	3	4	5	6
4423	669 038,19	1 457 294,19	Картометрический метод	25,00	—
4424	669 068,59	1 457 282,46		25,00	
4421	669 110,53	1 457 303,80		25,00	
3. Сведения о характерных точках части (частей) границы объекта					
1	2	3	4	5	6
—	—	—	—	—	—

Раздел 3

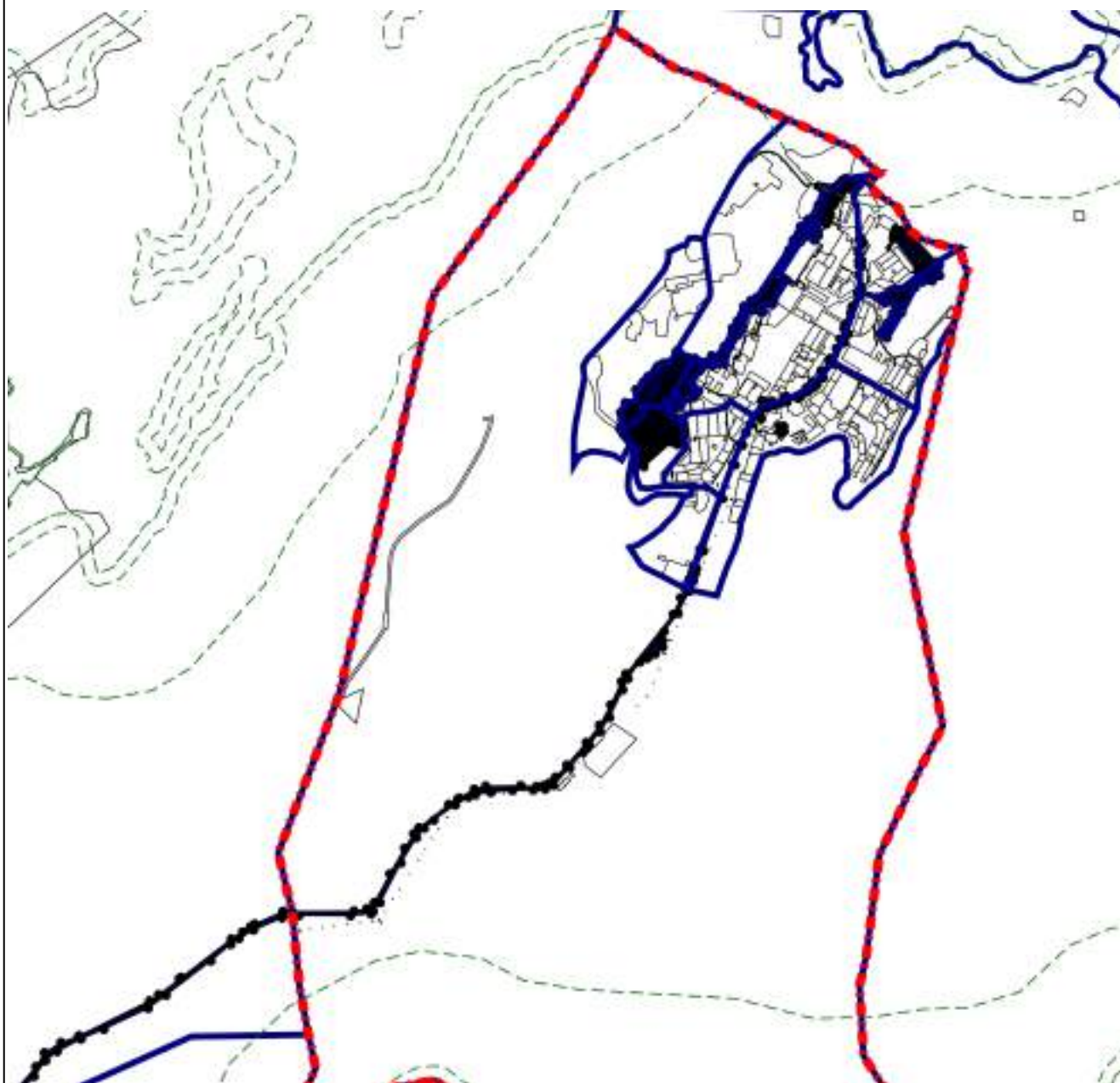
Сведения о местоположении измененных (уточненных) границ объекта

1. Система координат МСК-51

2. Сведения о характерных точках границ объекта





Обозначение характерных точек границы	Существующие координаты, м		Измененные (уточненные) координаты, м		Метод определения координат характерной точки	Средняя квадратическая погрешность положения характерной точки (Mt), м	Описание обозначения точки на местности (при наличии)
	X	Y	X	Y			
1	2	3	4	5	6	7	8
—	—	—	—	—	—	—	—
3. Сведения о характерных точках части (частей) границы объекта							
1	2	3	4	5	6	7	8
—	—	—	—	—	—	—	—

Раздел 4
План границ объекта



Масштаб 1:25 000

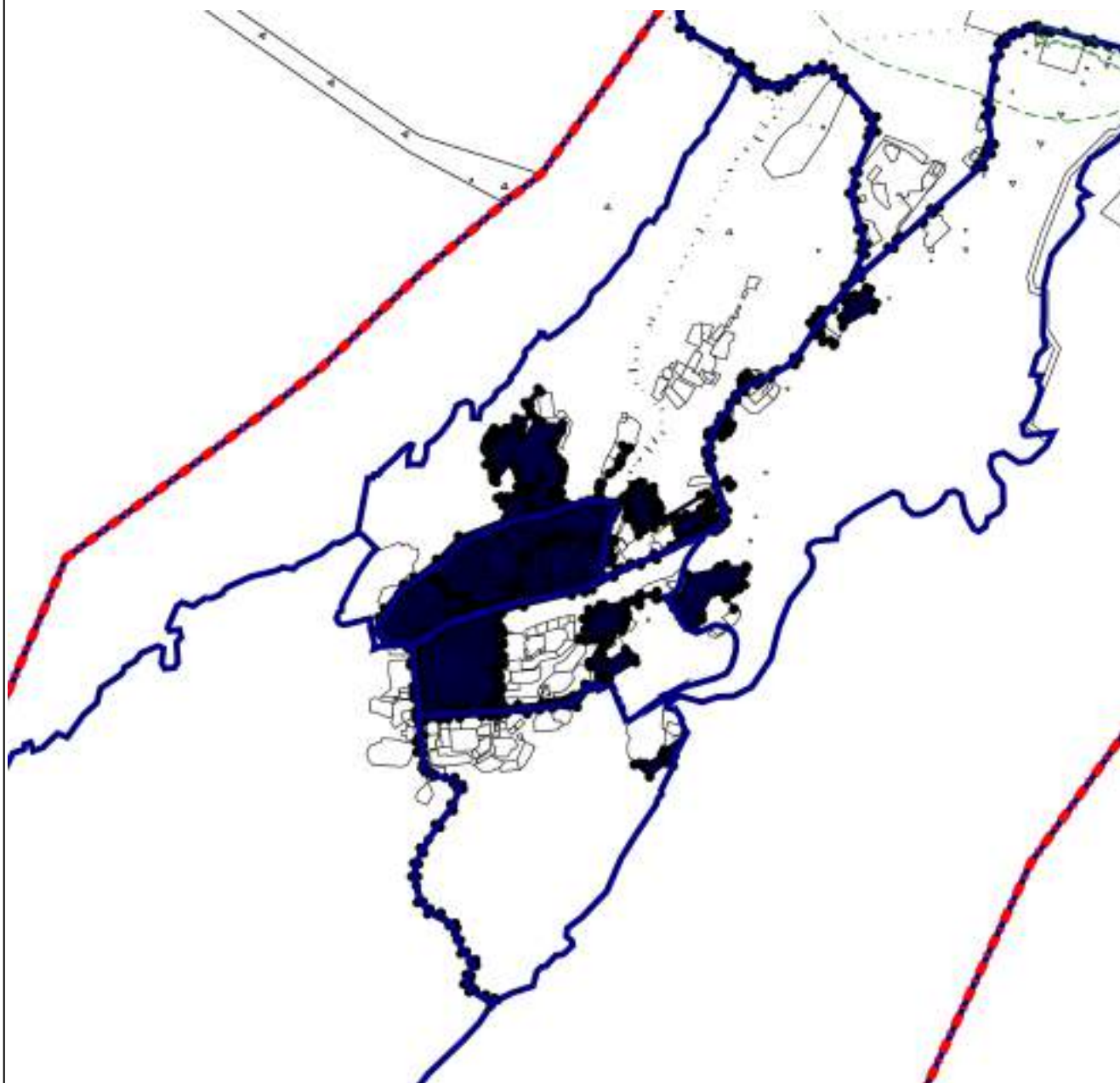
Используемые условные знаки и обозначения:

-  - Граница муниципального образования
-  - Границы земельного участка
-  - Граница населенного пункта
-  - Зона размещения объектов транспортной инфраструктуры (Т)

Подпись _____ Дата « 22 » апреля 20 22 г.





Место для оттиска печати (при наличии) лица, составившего описание местоположения границ объекта

Раздел 4
План границ объекта



Масштаб 1:25 000

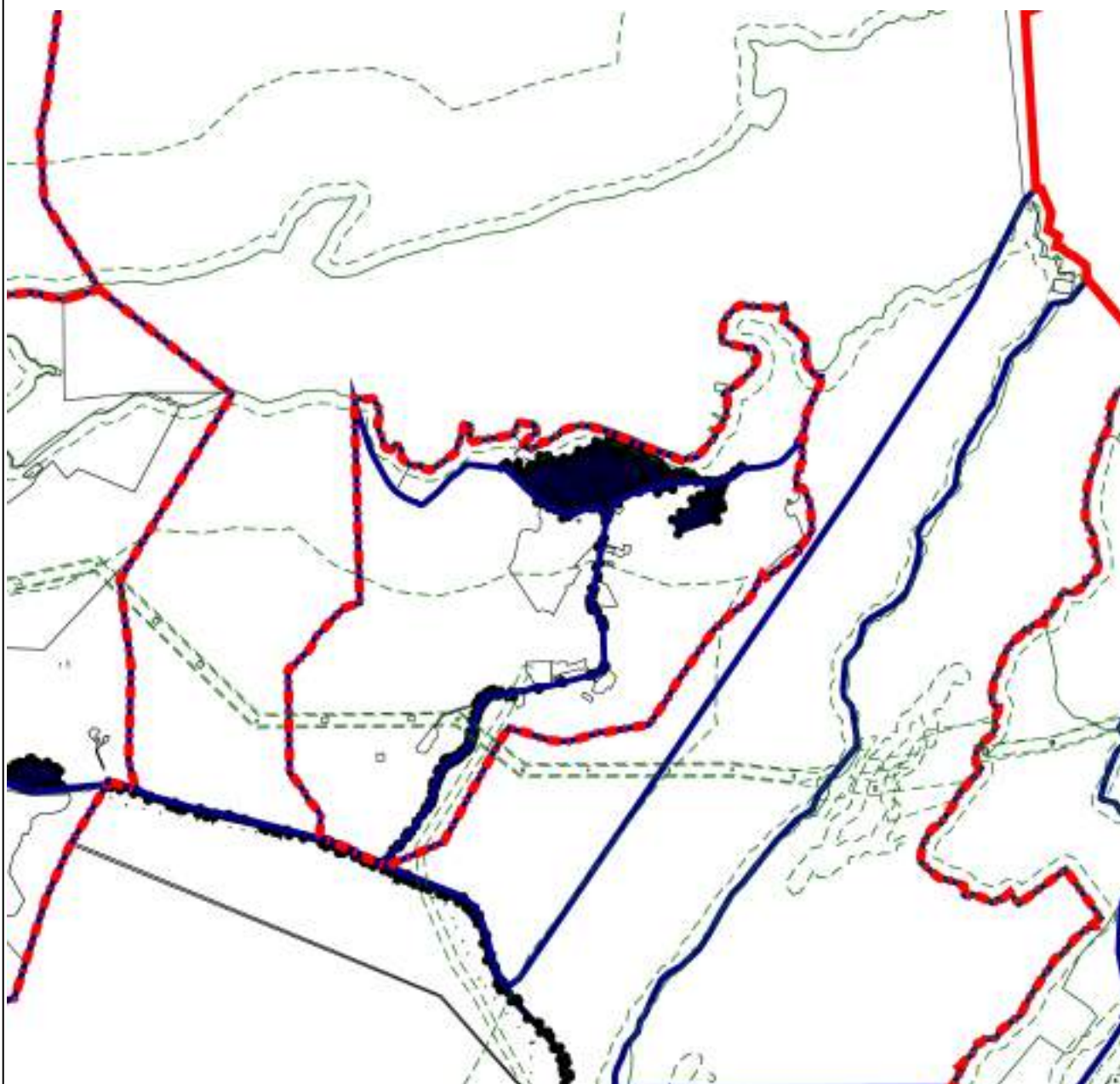
Используемые условные знаки и обозначения:

-  - Граница муниципального образования
-  - Границы земельного участка
-  - Граница населенного пункта
-  - Зона размещения объектов транспортной инфраструктуры (Т)

Подпись _____ Дата « 22 » _____ апреля 20 22 г.

Место для оттиска печати (при наличии) лица, составившего описание местоположения границ объекта

Раздел 4
План границ объекта



Масштаб 1:25 000

Используемые условные знаки и обозначения:



- Граница муниципального образования



- Границы земельного участка



- Граница населенного пункта

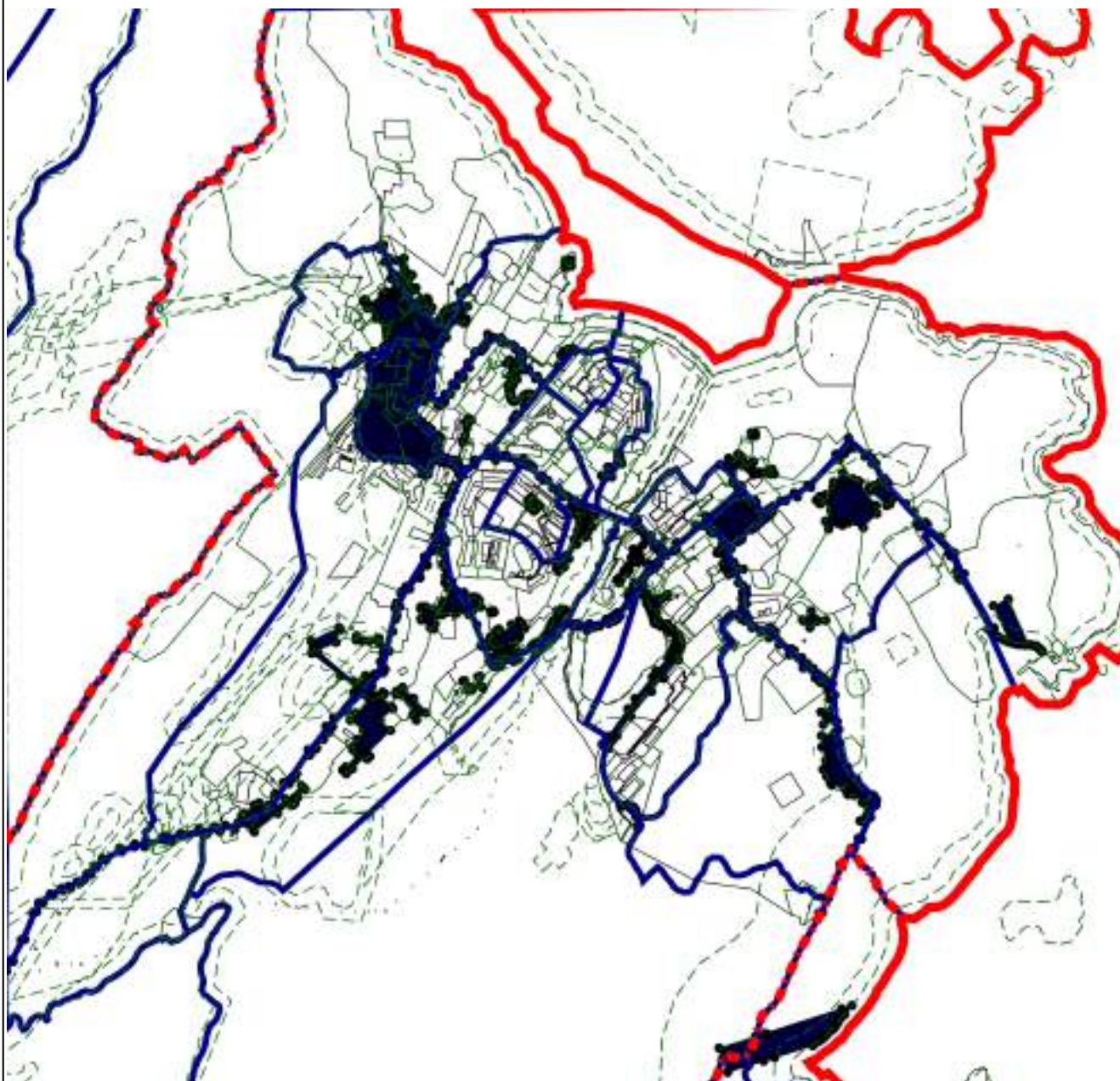


- Зона размещения объектов транспортной инфраструктуры (Т)

Подпись _____ Дата « 22 » апреля 20 22 г.

Место для оттиска печати (при наличии) лица, составившего описание местоположения границ объекта

Раздел 4
План границ объекта



Масштаб 1:25 000

Используемые условные знаки и обозначения:



- Граница муниципального образования



- Границы земельного участка



- Граница населенного пункта



- Зона размещения объектов транспортной инфраструктуры (Т)

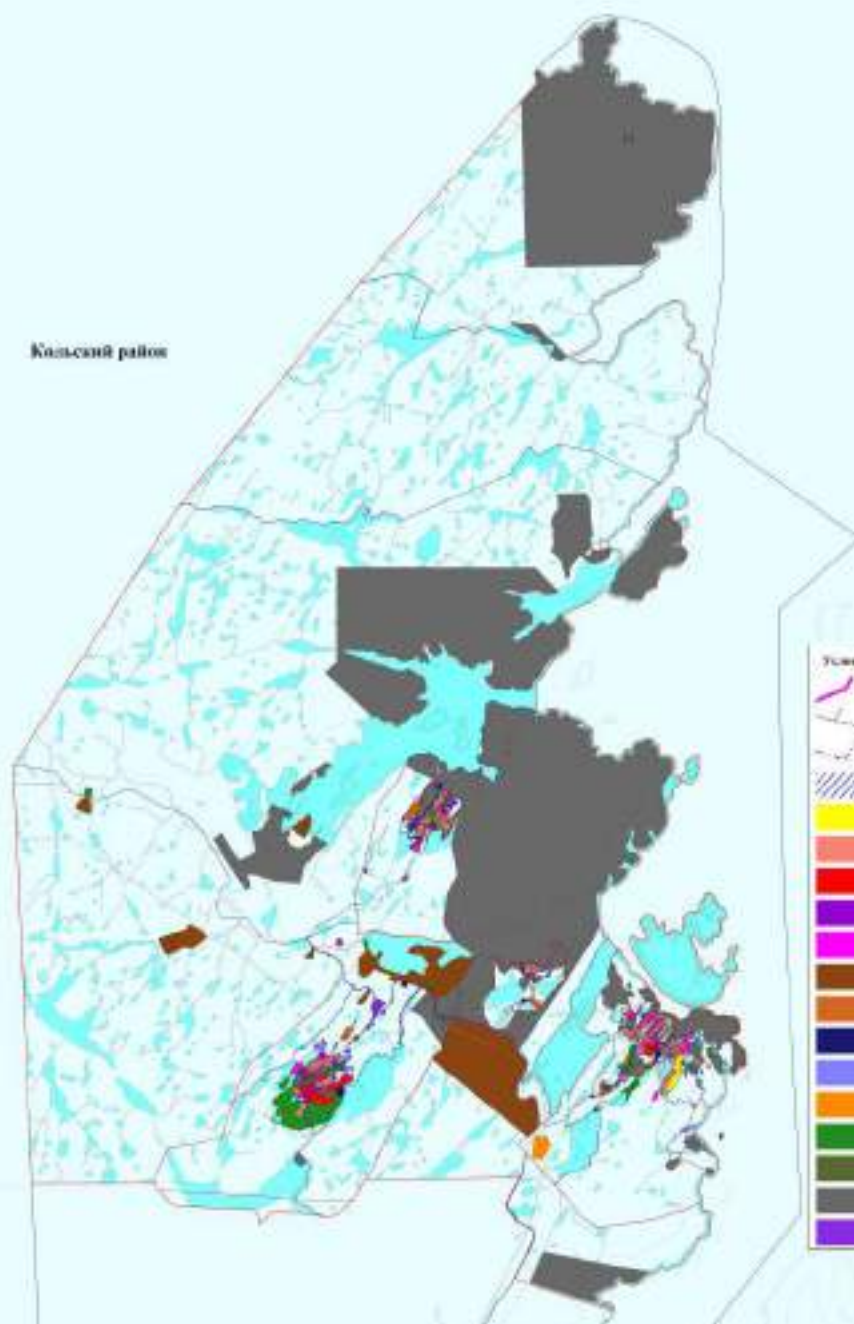
Подпись _____ Дата « 22 » апреля 20 22 г.

Место для оттиска печати (при наличии) лица, составившего описание местоположения границ объекта

Прохождение границы		Описание прохождения границы
от точки	до точки	
1	2	3
—	—	—

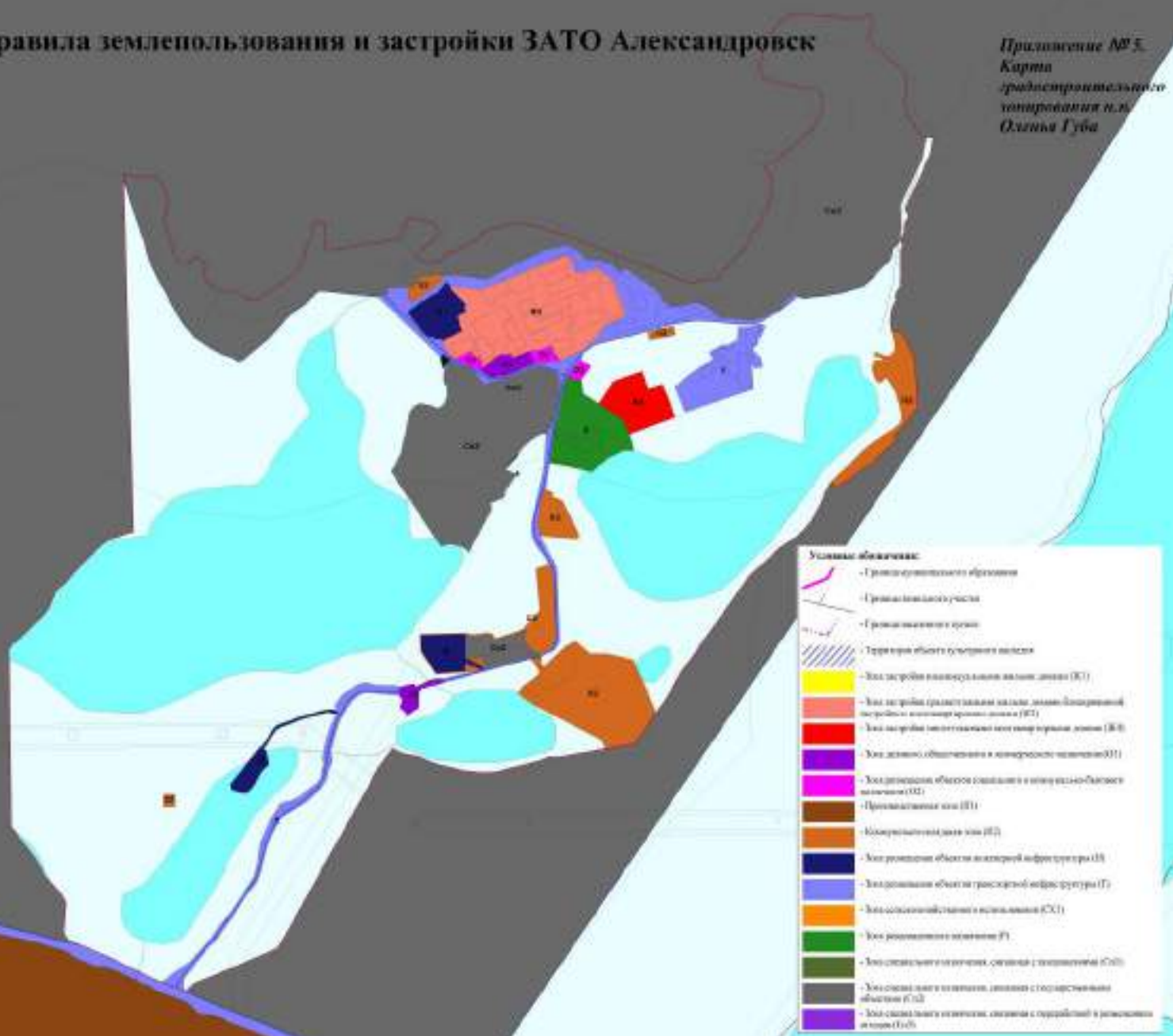
Правила землепользования и застройки ЗТО Александровск

Кольский район



- Условные обозначения:**
- Граница муниципального образования
 - Границы населенных пунктов
 - Границы населенных пунктов
 - Территория общего пользования
 - Земельный участок, занятый объектами недвижимости (ЗУ)
 - Земельный участок, занятый объектами недвижимости, расположенными в границах населенных пунктов (ЗУ)
 - Земельный участок, занятый объектами недвижимости, расположенными в границах населенных пунктов (ЗУ)
 - Земельный участок, занятый объектами недвижимости, расположенными в границах населенных пунктов (ЗУ)
 - Земельный участок, занятый объектами недвижимости, расположенными в границах населенных пунктов (ЗУ)
 - Земельный участок, занятый объектами недвижимости, расположенными в границах населенных пунктов (ЗУ)
 - Земельный участок, занятый объектами недвижимости, расположенными в границах населенных пунктов (ЗУ)
 - Земельный участок, занятый объектами недвижимости, расположенными в границах населенных пунктов (ЗУ)
 - Земельный участок, занятый объектами недвижимости, расположенными в границах населенных пунктов (ЗУ)
 - Земельный участок, занятый объектами недвижимости, расположенными в границах населенных пунктов (ЗУ)
 - Земельный участок, занятый объектами недвижимости, расположенными в границах населенных пунктов (ЗУ)
 - Земельный участок, занятый объектами недвижимости, расположенными в границах населенных пунктов (ЗУ)
 - Земельный участок, занятый объектами недвижимости, расположенными в границах населенных пунктов (ЗУ)
 - Земельный участок, занятый объектами недвижимости, расположенными в границах населенных пунктов (ЗУ)

Приложение № 5.
Карта
градостроительного
зонирования п.п.
Ольгино Губа



Правила землепользования и застройки ЗАТО Александровск

Приложение № 2.
Карта градостроительного
зонирования г. Полярный

