



МИНИСТЕРСТВО ГРАДОСТРОИТЕЛЬСТВА И БЛАГОУСТРОЙСТВА МУРМАНСКОЙ ОБЛАСТИ

ПРИКАЗ

от « 10 » января 2022 г.

№ 1

г. Мурманск

Об утверждении Правил землепользования и застройки муниципального образования ЗАТО город Североморск

Руководствуясь Градостроительным кодексом Российской Федерации, Законом Мурманской области от 27.12.2019 № 2459-01-ЗМО «О перераспределении отдельных полномочий в области градостроительной деятельности и в области земельных отношений между органами местного самоуправления муниципальных образований Мурманской области и органами государственной власти Мурманской области», постановлением Правительства Мурманской области от 03.02.2020 № 31-ПП «О мерах по реализации Закона Мурманской области от 27.12.2019 № 2459-01-ЗМО «О перераспределении отдельных полномочий в области градостроительной деятельности и в области земельных отношений между органами местного самоуправления муниципальных образований Мурманской области и органами государственной власти Мурманской области», с учетом заключения о результатах общественных обсуждений от 12.10.2021, **приказываю:**

1. Утвердить Правила землепользования и застройки муниципального образования ЗАТО город Североморск согласно приложению к настоящему приказу.
2. Направить настоящий приказ с приложением в администрацию ЗАТО г. Североморск.
3. Рекомендовать администрации ЗАТО г. Североморск опубликовать настоящий приказ в официальном печатном издании органов местного самоуправления ЗАТО город Североморск и разместить на официальном сайте муниципального образования ЗАТО город Североморск в сети Интернет.

4. Опубликовать настоящий приказ в «Электронном бюллетене Правительства Мурманской области».


5. Разместить настоящий приказ в сети Интернет на официальном сайте Министерства градостроительства и благоустройства Мурманской области.

6. Правила землепользования и застройки населенных пунктов, входящих в состав муниципального образования ЗАТО г. Североморск, утвержденные решением Совета депутатов ЗАТО город Североморск от 26.11.2013 № 476 (в редакции решения Совета депутатов ЗАТО город Североморск от 17.12.2019 № 583), не применяются со дня вступления в силу настоящего приказа.

7. Настоящий приказ вступает в силу со дня официального опубликования.

8. Контроль за исполнением настоящего приказа оставляю за собой.

**И.о. заместителя Губернатора
Мурманской области – министра
градостроительства и благоустройства
Мурманской области**



К.А. Будкин

Приложение
к приказу Министерства
градостроительства и благоустройства
Мурманской области
от «10» января 2022 г. № 1

ПРАВИЛА
ЗЕМЛЕПОЛЬЗОВАНИЯ
И
ЗАСТРОЙКИ
муниципального образования
ЗАТО г. Североморск

Глава I. Порядок применения Правил землепользования и застройки и внесения в них изменений

Раздел 1. Общие положения

Статья 1. Основные термины и определения

1. Основные термины и определения, используемые в настоящих Правилах землепользования и застройки муниципального образования ЗАТО г. Североморск (далее – Правила):

1) высота здания, строения, сооружения – расстояние по вертикали, измеренное от проектной отметки земли до наивысшей точки плоской крыши здания или наивысшей точки конька скатной крыши здания, наивысшей точки строения, сооружения;

2) максимальный процент застройки в границах земельного участка – отношение суммарной площади земельного участка, которая может быть застроена, ко всей площади земельного участка.

3) малоэтажный многоквартирный жилой дом – дом, высотой от двух до четырех надземных этажей, включая мансардный, разделенный на две и более квартиры, каждая из которых пригодна для постоянного проживания, и имеющий помещения общего пользования;

4) многоэтажный жилой дом – жилой дом высотой девять и выше надземных этажей, предназначенный для разделения на квартиры, каждая из которых пригодна для постоянного проживания, и имеющий помещения общего пользования;

5) отступ от границы земельного участка – расстояние, измеренное по перпендикуляру от вертикальной плоскости, образуемой межей земельного участка, и на котором в границах земельного участка возможно размещение объектов капитального строительства, предусмотренных градостроительным регламентом. Значение отступа от границы смежного земельного участка измеряется в метрах.

6) отступ от красной линии – расстояние, измеренное по перпендикуляру от вертикальной плоскости, образуемой красной линией, и на котором в границах земельного участка возможно размещение объектов капитального строительства, предусмотренных градостроительным регламентом. Значение отступа от красной линии измеряется в метрах.

7) среднеэтажный жилой дом – жилой дом, высотой не ниже пяти и не выше восьми надземных этажей, предназначенный для разделения на две и более квартиры, каждая из которых пригодна для постоянного проживания, и имеющий помещения общего пользования;

8) разрешенное использование земельных участков и объектов капитального строительства – устанавливаемые градостроительными регламентами для соответствующей территориальной зоны допустимые виды использования земельных участков и объектов капитального строительства;

2. Иные термины, применяемые в Правилах, используются в значениях, определенных статьей 1 Градостроительного кодекса Российской Федерации, градостроительным законодательством Мурманской области, иными нормативными правовыми актами Российской Федерации, Мурманской области и муниципального образования ЗАТО г. Североморск.

Статья 2. Задачи Правил

1. Настоящие Правила в соответствии с Градостроительным кодексом Российской Федерации, Гражданским кодексом Российской Федерации и Земельным кодексом Российской Федерации устанавливают в муниципальном образовании ЗАТО г. Североморск (далее – ЗАТО г. Североморск) систему регулирования землепользования и застройки, которая основана на градостроительном зонировании территории (делении всей территории на территориальные зоны и установлении для них градостроительных регламентов) для защиты

прав граждан и обеспечения равенства прав физических и юридических лиц в процессе реализации отношений, возникающих по поводу землепользования и застройки; обеспечения открытой информации о правилах и условиях использования земельных участков, осуществления на них строительства, реконструкции и капитального ремонта объектов капитального строительства; проведения мероприятий, связанных с сохранностью объектов культурного наследия; подготовки документов для предоставления земельных участков, находящихся в собственности ЗАТО г. Североморск, а также земельных участков, государственная собственность на которые не разграничена, расположенных на территории ЗАТО г. Североморск, в целях осуществления строительства, реконструкции объектов капитального строительства; контроля соответствия градостроительным регламентам завершённых строительством объектов капитального строительства и их последующего использования.

2. Задачами Правил являются:

- 1) создание условий для устойчивого развития территории ЗАТО г. Североморск, сохранения окружающей среды и объектов культурного и природного наследия;
- 2) создание условий для планировки территории ЗАТО г. Североморск;
- 3) обеспечение прав и законных интересов физических и юридических лиц, в том числе правообладателей земельных участков и объектов капитального строительства;
- 4) создание условий для привлечения инвестиций, в том числе путем предоставления возможности выбора наиболее эффективных видов разрешённого использования земельных участков и объектов капитального строительства;
- 5) обеспечение сбалансированного учета экологических, экономических, социальных и иных факторов при осуществлении градостроительной деятельности;
- 6) защита прав граждан и обеспечение равенства прав физических и юридических лиц в градостроительных отношениях;
- 7) обеспечение открытой информации о правилах и условиях использования земельных участков, осуществления на них строительства и реконструкции;
- 8) контроль соответствия градостроительным регламентам строительных намерений застройщиков, построенных объектов и их последующего использования.

Статья 3. Правовой статус и пределы действия Правил

1. Настоящие Правила подлежат применению в границах территории ЗАТО г. Североморск, утвержденных Законом Мурманской области от 29.12.2004 № 582-01-ЗМО «Об утверждении границ муниципальных образований в Мурманской области».

2. Настоящие Правила обязательны для исполнения всеми субъектами градостроительных отношений.

3. Настоящие Правила являются открытыми для физических и юридических лиц.

4. Граждане имеют право участвовать в принятии решений по вопросам землепользования и застройки в соответствии с действующим законодательством Российской Федерации, Мурманской области и муниципальными правовыми актами ЗАТО г. Североморск. Правовые акты ЗАТО г. Североморск в области землепользования и застройки, за исключением генерального плана ЗАТО г. Североморск, генеральных планов населенных пунктов, входящих в состав ЗАТО г. Североморск (далее – генеральные планы), принятые до вступления в силу настоящих Правил, применяются в части, не противоречащей им.

Раздел 2. Регулирование землепользования и застройки органами местного самоуправления

Статья 4. Органы власти, участвующие в регулировании землепользования и застройки территории ЗАТО г. Североморск

1. В соответствии с законодательством Российской Федерации, региональным законодательством Мурманской области, а также муниципальными правовыми актами органов местного самоуправления ЗАТО г. Североморск, Уставом ЗАТО г. Североморск к органам власти, участвующим в регулировании землепользования и застройки территории ЗАТО г. Североморск (далее – органы власти), относятся:

- 1) Правительство Мурманской области;
- 2) Министерство градостроительства и благоустройства Мурманской области;
- 3) Министерство имущественных отношений Мурманской области;
- 4) представительный орган – Совет депутатов ЗАТО г. Североморск;
- 5) исполнительно-распорядительный орган – администрация ЗАТО г. Североморск.

2. Администрация ЗАТО г. Североморск осуществляет свои полномочия в области землепользования и застройки через:

- 1) структурное подразделение администрации ЗАТО г. Североморск, уполномоченное в сфере управления и распоряжения муниципальным имуществом;
- 2) структурное подразделение администрации ЗАТО г. Североморск, уполномоченное в сфере градостроительства и территориального развития;
- 3) структурное подразделение администрации ЗАТО г. Североморск, уполномоченное в сфере городского хозяйства.

3. Администрация ЗАТО г. Североморск возлагает контроль за выполнением требований Правил на структурное подразделение администрации ЗАТО г. Североморск, уполномоченное в сфере градостроительства и территориального развития.

4. Регулирование органами власти землепользования и застройки территории ЗАТО г. Североморск осуществляется в порядке, установленном нормативными правовыми актами Российской Федерации, нормативными правовыми актами Мурманской области, настоящими Правилами, муниципальными правовыми актами Совета депутатов ЗАТО г. Североморск, администрации ЗАТО г. Североморск.

5. За нарушение норм, установленных настоящими Правилами, физические, юридические и должностные лица несут ответственность в соответствии с законодательством.

Статья 5. Вопросы, регулируемые органами местного самоуправления в области землепользования и застройки

1. Регулирование вопросов землепользования и застройки территории ЗАТО г. Североморск органами местного самоуправления осуществляется в рамках исполнения полномочий, возложенных Федеральным законом от 06.10.2003 № 131-ФЗ «Об общих принципах организации местного самоуправления в Российской Федерации», Градостроительным кодексом Российской Федерации, Земельным кодексом Российской Федерации, законодательством Российской Федерации, Мурманской области, муниципальными правовыми актами Совета депутатов ЗАТО г. Североморск, администрации ЗАТО г. Североморск.

2. К вопросам, регулируемым Министерством градостроительства и благоустройства Мурманской области в области землепользования и застройки, в том числе, относятся:

- 1) установление видов, состава и границ территориальных зон;

2) установление градостроительных регламентов в отношении земельных участков и объектов капитального строительства, расположенных в пределах соответствующей территориальной зоны:

- видов разрешенного использования земельных участков и объектов капитального строительства;
- предельных (минимальных и (или) максимальных) размеров земельных участков и предельных параметров разрешенного строительства, реконструкции объектов капитального строительства;
- ограничений использования земельных участков и объектов капитального строительства, устанавливаемых в соответствии с законодательством Российской Федерации;
- расчетные показатели минимально допустимого уровня обеспеченности территории объектами коммунальной, транспортной, социальной инфраструктур и расчетные показатели максимально допустимого уровня территориальной доступности указанных объектов для населения в случае, если в границах территориальной зоны, применительно к которой устанавливается градостроительный регламент, предусматривается осуществление деятельности по комплексному развитию территории;

3) принятие решения о подготовке документации по планировке территории применительно к территории ЗАТО г. Североморск в случаях, установленных Градостроительным кодексом Российской Федерации;

4) утверждение документации по планировке территории в случаях, установленных Градостроительным кодексом Российской Федерации;

5) принятие решения о комплексном развитии территории.

3. К вопросам, регулируемым администрацией ЗАТО г. Североморск в области землепользования и застройки, в том числе, относятся:

1) выдача разрешений на строительство, разрешений на ввод объектов в эксплуатацию при осуществлении строительства и реконструкции объектов капитального строительства, расположенных на территории ЗАТО г. Североморск;

2) принятие решения о предоставлении разрешения на условно разрешенный вид использования земельного участка, объекта капитального строительства или об отказе в предоставлении такого разрешения;

3) принятие решения о предоставлении разрешения на отклонение от предельных параметров разрешенного строительства, реконструкции объектов капитального строительства или об отказе в предоставлении такого разрешения;

4) утверждение документации по планировке территории применительно к территории ЗАТО г. Североморск.

Раздел 3. Изменение видов разрешенного использования земельных участков и объектов капитального строительства физическими и юридическими лицами

Статья 6. Виды разрешенного использования земельных участков и объектов капитального строительства

1. Разрешенное использование земельных участков и объектов капитального строительства может быть следующих видов:

- 1) основные виды разрешенного использования;
- 2) условно разрешенные виды использования;
- 3) вспомогательные виды разрешенного использования.

2. Основные виды разрешенного использования земельных участков, объектов капитального строительства – виды использования, которые при условии соблюдения строительных норм и стандартов безопасности, правил пожарной безопасности, иных обязательных требований не могут быть запрещены.

3. Вспомогательные виды разрешенного использования земельных участков, объектов капитального строительства – это виды использования, допустимые только в качестве дополнительных видов по отношению к основным видам разрешенного использования и условно разрешенным видам использования и осуществляемые совместно с ними.

При отсутствии основного (или условно-разрешенного) вида использования вспомогательный вид использования не разрешается.

Вспомогательные виды составляют часть основной разрешенной деятельности или функции и поэтому могут появляться только там, где реализуется основная деятельность или функция.

Объекты вспомогательных видов разрешенного использования связаны, в том числе технологически, с объектами основных и (или) условно разрешенных видов использования и обеспечивают использование объектов основных и (или) условно разрешенных видов использования

4. Условно разрешенные виды использования – виды разрешенного использования, не относящиеся к основным видам разрешенного использования, но допустимые градостроительными регламентами при наличии разрешения на условно разрешенный вид использования земельного участка или объекта капитального строительства, оформленного в установленном Градостроительным кодексом Российской Федерации, настоящими Правилами порядке.

Статья 7. Изменение видов разрешенного использования земельных участков и объектов капитального строительства физическими и юридическими лицами

1. Наименования видов разрешенного использования земельных участков определяются в соответствии с Приказом Росреестра от 10.11.2020 № П/0412 «Об утверждении классификатора видов разрешенного использования земельных участков».

2. Разрешенное использование земельных участков, установленное до момента утверждения в соответствии с Земельным кодексом Российской Федерации классификатора видов разрешенного использования земельных участков, признается действительным вне зависимости от его соответствия указанному классификатору.

3. По заявлению правообладателя земельного участка об установлении соответствия разрешенного использования земельного участка классификатору видов разрешенного использования земельных участков администрация ЗАТО г. Североморск в течение одного месяца со дня поступления такого заявления принимает решение об установлении соответствия между разрешенным использованием земельного участка, указанным в заявлении, и видом разрешенного использования земельных участков, установленным классификатором видов разрешенного использования земельных участков. Данное решение является основанием для внесения изменений в сведения Единого государственного реестра недвижимости о разрешенном использовании земельного участка.

4. Изменение видов разрешенного использования земельных участков и объектов капитального строительства на территории ЗАТО г. Североморск осуществляется в соответствии с перечнем видов разрешенного использования для соответствующей территориальной зоны, установленным настоящими Правилами, при условии соблюдения требований технических регламентов.

5. Основные и вспомогательные виды разрешенного использования земельных участков и объектов капитального строительства выбираются правообладателями земельных участков и объектов капитального строительства, за исключением органов государственной власти, органов местного самоуправления, государственных и муниципальных учреждений, государственных и муниципальных унитарных предприятий, самостоятельно без дополнительных разрешений и согласования.

6. Правообладателями земельных участков являются:

- собственники земельных участков – лица, являющиеся собственниками земельных участков;
- землепользователи – лица, владеющие и пользующиеся земельными участками на праве постоянного (бессрочного) пользования или на праве безвозмездного пользования;
- землевладельцы – лица, владеющие и пользующиеся земельными участками на праве пожизненного наследуемого владения;
- арендаторы земельных участков – лица, владеющие и пользующиеся земельными участками по договору аренды, договору субаренды.

7. Изменение вида разрешенного использования земельного участка, используемого на условиях договора, осуществляется с учетом положений Гражданского кодекса Российской Федерации.

8. Внесение изменений в заключенный договор аренды земельного участка по результатам аукциона с победителем аукциона или в случае признания аукциона несостоявшимся с единственным участником аукциона в части изменения видов разрешенного использования такого земельного участка не допускается.

9. В случаях если правообладатель земельных участков и объектов капитального строительства выбирает вид использования из числа условно разрешенных, установленных настоящими Правилами для соответствующей территориальной зоны, необходимо получение разрешения в порядке, установленном Градостроительным кодексом Российской Федерации и настоящими Правилами.

10. В случаях если земельный участок или объект капитального строительства расположен на землях, на которые действие градостроительных регламентов не распространяется или для которых градостроительные регламенты не устанавливаются, то решения об изменении одного вида его разрешенного использования на другой принимается в соответствии с федеральными законами.

11. Изменение видов разрешенного использования указанных в пункте 2 статьи 107 Земельного кодекса Российской Федерации земельных участков, иных объектов недвижимости допускается только с учетом ограничений прав на использование земельных участков, установленных в границах зоны с особыми условиями использования территории.

Статья 8. Предоставление разрешения на условно разрешенный вид использования земельного участка или объекта капитального строительства

1. Физическое или юридическое лицо, заинтересованное в предоставлении разрешения на условно разрешенный вид использования земельного участка или объекта капитального строительства (далее – разрешение на условно разрешенный вид использования), направляет заявление о предоставлении разрешения на условно разрешенный вид использования в комиссию по подготовке проекта «Правила землепользования и застройки населенных пунктов, входящих в состав муниципального образования ЗАТО г. Североморск» (далее – комиссия), положение о которой утверждено постановлением администрации ЗАТО г. Североморск от 01.10.2010 № 811.

2. Порядок и сроки предоставления муниципальной услуги «Предоставление разрешения на осуществление условно разрешенного вида использования земельного участка или объекта капитального строительства», основания для отказа в предоставлении указанной услуги определяются административным регламентом, утвержденным постановлением администрации ЗАТО г. Североморск.

3. Проект решения о предоставлении разрешения на условно разрешенный вид использования подлежит рассмотрению на общественных обсуждениях или публичных слушаниях, проводимых в порядке, установленном статьей 5.1 Градостроительного кодекса Российской Федерации, с учетом положений статьи 39 Градостроительного кодекса Российской Федерации, Федерального закона от 13.07.2020 № 193-ФЗ «О государственной поддержке предпринимательской деятельности в Арктической зоне Российской Федерации».

4. В случае если условно разрешенный вид использования земельного участка или объекта капитального строительства может оказать негативное воздействие на окружающую среду общественные обсуждения или публичные слушания проводятся с участием правообладателей земельных участков и объектов капитального строительства, подверженных риску такого негативного воздействия.

5. На основании заключения о результатах общественных обсуждений или публичных слушаний по проекту решения о предоставлении разрешения на условно разрешенный вид использования комиссия осуществляет подготовку рекомендаций о предоставлении разрешения на условно разрешенный вид использования или об отказе в предоставлении такого разрешения с указанием причин принятого решения и направляет их Главе ЗАТО г. Североморск.

6. Глава ЗАТО г. Североморск в течение трех дней со дня поступления таких рекомендаций принимает решение о предоставлении разрешения на условно разрешенный вид использования или об отказе в предоставлении такого разрешения. Решение оформляется постановлением администрации ЗАТО г. Североморск и подлежит опубликованию в газете «Североморские вести», а также размещению в официальном сетевом издании «Электронный бюллетень органов местного самоуправления ЗАТО г. Североморск» в информационно-телекоммуникационной сети «Интернет».

7. Расходы, связанные с организацией и проведением общественных обсуждений или публичных слушаний по проекту решения о предоставлении разрешения на условно разрешенный вид использования, несет физическое или юридическое лицо, заинтересованное в предоставлении такого разрешения.

8. В случае если условно разрешенный вид использования земельного участка или объекта капитального строительства включен в градостроительный регламент в установленном для внесения изменений в Правила порядке после проведения общественных обсуждений или публичных слушаний по инициативе физического или юридического лица, заинтересованного в предоставлении разрешения на условно разрешенный вид использования, решение о предоставлении разрешения на условно разрешенный вид использования такому лицу принимается без проведения общественных обсуждений или публичных слушаний.

9. Со дня поступления в администрацию ЗАТО г. Североморск уведомления о выявлении самовольной постройки от исполнительных органов государственной власти, уполномоченных на осуществление государственного строительного надзора, государственного земельного надзора, государственного надзора в области использования и охраны водных объектов, государственного надзора в области охраны и использования особо охраняемых природных территорий, государственного надзора за состоянием, содержанием, сохранением, использованием, популяризацией и государственной охраной объектов культурного наследия, от исполнительных органов государственной власти, уполномоченных на осуществление федерального государственного лесного надзора (лесной охраны), подведомственных им государственных учреждений, должностных лиц государственных учреждений, осуществляющих управление особо охраняемыми природными территориями федерального и регионального значения, являющихся государственными инспекторами в области охраны окружающей среды, или от органов местного самоуправления, осуществляющих муниципальный земельный контроль или муниципальный контроль в области охраны и использования особо охраняемых природных территорий, не допускается предоставление разрешения на условно разрешенный вид использования в отношении земельного участка, на котором расположена такая постройка, или в отношении такой постройки до ее сноса или приведения в соответствие с установленными требованиями, за исключением случаев, если по результатам рассмотрения данного уведомления администрацией ЗАТО г. Североморска в исполнительный орган государственной власти, должностному лицу, в государственное учреждение или орган местного самоуправления, которые указаны в настоящем пункте и от которых поступило данное уведомление,

направлено уведомление о том, что наличие признаков самовольной постройки не усматривается либо вступило в законную силу решение суда об отказе в удовлетворении исковых требований о сносе самовольной постройки или ее приведении в соответствие с установленными требованиями.

10. Физическое или юридическое лицо вправе оспорить в судебном порядке решение о предоставлении разрешения на условно разрешенный вид использования или об отказе в предоставлении такого разрешения.

Раздел 4. Подготовка документации по планировке территории

Подготовка документации по планировке территории осуществляется в соответствии с Градостроительным Кодексом Российской Федерации и Порядком осуществления перераспределенных полномочий в области градостроительной деятельности, утвержденным постановлением Правительства Мурманской области от 03.02.2020 № 31-ПП.

Раздел 5. Проведение общественных обсуждений или публичных слушаний по вопросам землепользования и застройки

Статья 9. Общие положения о проведении общественных обсуждений или публичных слушаний по вопросам землепользования и застройки

1. В целях соблюдения права человека на благоприятные условия жизнедеятельности, прав и законных интересов правообладателей земельных участков и объектов капитального строительства по проектам правил землепользования и застройки, проектам планировки территории, проектам межевания территории, проектам, предусматривающим внесение изменений в один из указанных утвержденных документов, проектам решений о предоставлении разрешения на условно разрешенный вид использования земельного участка или объекта капитального строительства, проектам решений о предоставлении разрешения на отклонение от предельных параметров разрешенного строительства, реконструкции объектов капитального строительства (далее также в настоящем разделе – проекты) проводятся общественные обсуждения или публичные слушания, за исключением случаев, предусмотренных Градостроительным кодексом Российской Федерации и другими федеральными законами.

2. Общественные обсуждения или публичные слушания по проектам, указанным в пункте 1 статьи 10 настоящих Правил, проводятся в соответствии с решением Совета депутатов ЗАТО г. Североморск от 10.07.2018 № 404 «Об утверждении Положения о порядке организации и проведения публичных слушаний по вопросам градостроительной деятельности в ЗАТО г. Североморск» и с учетом положений Градостроительного кодекса Российской Федерации, Федерального закона от 13.07.2020 № 193-ФЗ «О государственной поддержке предпринимательской деятельности в Арктической зоне Российской Федерации».

Раздел 6. Внесение изменений в Правила землепользования и застройки

Внесение изменений в Правила землепользования и застройки осуществляется в соответствии с Градостроительным Кодексом Российской Федерации и Порядком осуществления перераспределенных полномочий в области градостроительной деятельности, утвержденным постановлением Правительства Мурманской области от 03.02.2020 № 31-ПП.

Раздел 7. Регулирование иных вопросов землепользования и застройки

Статья 10. Действие Правил по отношению к генеральным планам, документации по планировке территории

1. Подготовка проекта Правил осуществляется с учетом положений о территориальном планировании, содержащихся в документах территориального планирования, с учетом требований технических регламентов, заключения о результатах общественных обсуждений или публичных слушаний и предложений заинтересованных лиц.

2. При подготовке Правил в части установления границ территориальных зон и градостроительных регламентов обеспечивается возможность размещения на территории ЗАТО г. Североморск объектов федерального значения, объектов регионального значения, объектов местного значения (за исключением линейных объектов), предусмотренных документами территориального планирования.

Статья 11. Предоставление разрешения на отклонение от предельных параметров разрешенного строительства, реконструкции объектов капитального строительства

1. Правообладатели земельных участков, размеры которых меньше установленных градостроительным регламентом минимальных размеров земельных участков либо конфигурация, инженерно-геологические или иные характеристики которых неблагоприятны для застройки, вправе обратиться за разрешениями на отклонение от предельных параметров разрешенного строительства, реконструкции объектов капитального строительства.

2. Отклонение от предельных параметров разрешенного строительства, реконструкции объектов капитального строительства разрешается для отдельного земельного участка при соблюдении требований технических регламентов.

3. Предельные параметры разрешенного строительства, в отношении которых можно запросить разрешение на отклонение:

1) минимальные отступы от границ земельных участков в целях определения мест допустимого размещения зданий, строений, сооружений, за пределами которых запрещено строительство зданий, строений, сооружений;

2) предельное количество этажей или предельную высоту зданий, строений, сооружений;

3) максимальный процент застройки в границах земельного участка, определяемый как отношение суммарной площади земельного участка, которая может быть застроена, ко всей площади земельного участка;

4) иные, не указанные в подпунктах 1-3 пункта 3 статьи 11 настоящих Правил, предельные параметры разрешенного строительства, реконструкции объектов капитального строительства, в случае, если они установлены в градостроительном регламенте.

4. Заинтересованное в получении разрешения на отклонение от предельных параметров разрешенного строительства, реконструкции объектов капитального строительства лицо направляет в комиссию заявление о предоставлении такого разрешения.

Заявление о предоставлении разрешения на отклонение от предельных параметров разрешенного строительства, реконструкции объектов капитального строительства может быть направлено в форме электронного документа, подписанного электронной подписью.

5. В заявлении на получение разрешения на отклонение от предельных параметров разрешенного строительства, реконструкции объектов капитального строительства указываются:

1) правообладатель земельного участка и (или) объекта капитального строительства;

2) местоположение (адрес) земельного участка и/или объекта капитального строительства;

3) кадастровый номер земельного участка;

- 4) кадастровый номер объекта капитального строительства;
- 5) предельные параметры разрешенного строительства, реконструкции объектов капитального строительства, установленные настоящими Правилами;
- 6) запрашиваемые предельные параметры разрешенного строительства, реконструкции объектов капитального строительства;
- 7) характеристики земельного участка, неблагоприятные для застройки в соответствии с частью 1 статьи 40 Градостроительного кодекса Российской Федерации, в связи с которыми запрашивается разрешение на отклонение от предельных параметров.

6. Проект решения о предоставлении разрешения на отклонение от предельных параметров разрешенного строительства, реконструкции объектов капитального строительства подлежит рассмотрению на общественных обсуждениях или публичных слушаниях, проводимых в порядке, установленном статьей 5.1 Градостроительного кодекса Российской Федерации, с учетом положений статьи 39 Градостроительного кодекса Российской Федерации, Федерального закона от 13.07.2020 № 193-ФЗ «О государственной поддержке предпринимательской деятельности в Арктической зоне Российской Федерации».

7. Расходы, связанные с организацией и проведением общественных обсуждений или публичных слушаний по проекту решения о предоставлении разрешения на отклонение от предельных параметров разрешенного строительства, реконструкции объектов капитального строительства, несет физическое или юридическое лицо, заинтересованное в предоставлении такого разрешения.

8. На основании заключения о результатах общественных обсуждений или публичных слушаний по проекту решения о предоставлении разрешения на отклонение от предельных параметров разрешенного строительства, реконструкции объектов капитального строительства комиссия осуществляет подготовку рекомендаций о предоставлении такого разрешения или об отказе в предоставлении такого разрешения с указанием причин принятого решения и направляет указанные рекомендации Главе ЗАТО г. Североморск.

9. Глава ЗАТО г. Североморск в течение семи дней со дня поступления вышеуказанных рекомендаций принимает решение о предоставлении разрешения на отклонение от предельных параметров разрешенного строительства, реконструкции объектов капитального строительства или об отказе в предоставлении такого разрешения с указанием причин принятого решения. Решение Главы ЗАТО г. Североморск оформляется постановлением администрации ЗАТО г. Североморск.

10. Со дня поступления в орган местного самоуправления уведомления о выявлении самовольной постройки от исполнительных органов государственной власти, уполномоченных на осуществление государственного строительного надзора, государственного земельного надзора, государственного надзора в области использования и охраны водных объектов, государственного надзора в области охраны и использования особо охраняемых природных территорий, государственного надзора за состоянием, содержанием, сохранением, использованием, популяризацией и государственной охраной объектов культурного наследия, от исполнительных органов государственной власти, уполномоченных на осуществление федерального государственного лесного надзора (лесной охраны), подведомственных им государственных учреждений, должностных лиц государственных учреждений, осуществляющих управление особо охраняемыми природными территориями федерального и регионального значения, являющихся государственными инспекторами в области охраны окружающей среды, или от органов местного самоуправления, осуществляющих муниципальный земельный контроль или муниципальный контроль в области охраны и использования особо охраняемых природных территорий, не допускается предоставление разрешения на отклонение от предельных параметров разрешенного строительства, реконструкции объектов капитального строительства в отношении земельного участка, на котором расположена такая постройка, до ее сноса или приведения в соответствие с установленными требованиями, за исключением случаев, если по результатам рассмотрения данного уведомления органом местного самоуправления в исполнительный орган

государственной власти, должностному лицу, в государственное учреждение или орган местного самоуправления, которые указаны в настоящем пункте и от которых поступило данное уведомление, направлено уведомление о том, что наличие признаков самовольной постройки не усматривается либо вступило в законную силу решение суда об отказе в удовлетворении исковых требований о сносе самовольной постройки или ее приведении в соответствие с установленными требованиями.

11. Физическое или юридическое лицо вправе оспорить в судебном порядке решение о предоставлении разрешения на отклонение от предельных параметров разрешенного строительства, реконструкции объектов капитального строительства или об отказе в предоставлении такого разрешения.

Статья 12. Осуществление строительства, реконструкции, капитального ремонта объектов капитального строительства на территории ЗАТО г. Североморск

1. Строительство, реконструкция, капитальный ремонт объектов капитального строительства на территории ЗАТО г. Североморск осуществляется правообладателями земельных участков, объектов капитального строительства в границах объектов их прав в соответствии с требованиями, установленными Градостроительным кодексом Российской Федерации, настоящими Правилами.

2. Строительство, реконструкция, капитальный ремонт объектов капитального строительства на территории ЗАТО г. Североморск осуществляется на основании проектной документации, разработанной применительно к объектам капитального строительства и (или) их частям, реконструируемым в границах принадлежащего застройщику земельного участка, а также отдельных разделов проектной документации при проведении капитального ремонта объектов капитального строительства в соответствии с требованиями Градостроительного кодекса Российской Федерации, технических регламентов, настоящих Правил.

3. В случае планируемого строительства объекта капитального строительства, в связи с размещением которого в соответствии с федеральным законом, положением о зоне с особыми условиями использования территории подлежит установлению зона с особыми условиями использования территории, или в случае реконструкции объекта капитального строительства, в результате которой в отношении реконструированного объекта подлежит установлению зона с особыми условиями использования территории или ранее установленная зона с особыми условиями использования территории подлежит изменению, застройщик до дня обращения в уполномоченные в соответствии с Градостроительным кодексом Российской Федерации на выдачу разрешений на строительство органы государственной власти, органы местного самоуправления, организации с заявлением о выдаче разрешения на строительство обязан обратиться с заявлением об установлении или изменении зоны с особыми условиями использования территории с приложением документов, предусмотренных положением о зоне с особыми условиями использования территории соответствующего вида, в органы государственной власти или органы местного самоуправления, уполномоченные на принятие решений об установлении, изменении, о прекращении существования зоны с особыми условиями использования территории.

4. В случае, если для строительства, реконструкции объекта капитального строительства, в связи с размещением которого устанавливается зона с особыми условиями использования территории, не требуется выдача разрешения на строительство, застройщик в срок не позднее пяти рабочих дней со дня утверждения проектной документации на строительство, реконструкцию такого объекта обязан обратиться с заявлением об установлении или изменении зоны с особыми условиями использования территории с приложением документов, предусмотренных положением о зоне с особыми условиями использования территории соответствующего вида, в органы государственной власти или органы местного самоуправления, уполномоченные на принятие решений об установлении,

изменении, о прекращении существования зоны с особыми условиями использования территории.

5. В случае, если в связи с размещением объекта капитального строительства, планируемого к строительству, реконструкции, подлежат установлению зоны с особыми условиями использования территорий разного вида, предусмотренные пунктами 13 и 15 статьи 106 Земельного кодекса Российской Федерации требования должны быть выполнены застройщиком в отношении зоны с особыми условиями использования территории каждого вида.

6. Со дня установления или изменения зоны с особыми условиями использования территории в отношении планируемых к строительству, реконструкции объектов капитального строительства и до дня ввода указанных объектов в эксплуатацию независимо от ограничений использования земельных участков, установленных в границах зоны с особыми условиями использования территории, допускается, за исключением случая установления зоны с особыми условиями использования территории в соответствии с пунктом 15 статьи 106 Земельного кодекса Российской Федерации:

1) использование земельных участков, расположенных в границах данной зоны, в соответствии с ранее установленным видом разрешенного использования земельных участков для целей, не связанных со строительством, с реконструкцией объектов капитального строительства;

2) использование земельных участков, расположенных в границах данной зоны, для строительства, реконструкции объектов капитального строительства на основании разрешения на строительство, выданного до дня установления или изменения зоны с особыми условиями использования территории, или в случае начала строительства, реконструкции до дня установления или изменения данной зоны, если для строительства, реконструкции указанного объекта капитального строительства не требуется выдача разрешения на строительство;

3) использование зданий, сооружений, расположенных в границах такой зоны, в соответствии с их видом разрешенного использования.

7. В процессе строительства, реконструкции, капитального ремонта объектов капитального строительства проводится строительный контроль и осуществляется государственный строительный надзор.

8. Порядок проведения строительного контроля и осуществления государственного строительного надзора определены статьями 53, 54 Градостроительного кодекса Российской Федерации.

9. Реконструкция и капитальный ремонт объектов культурного наследия, а также строительство в зонах охраны таких объектов допускается только при наличии согласования исполнительного органа государственной власти Мурманской области, уполномоченного в сфере сохранения, использования, популяризации и государственной охраны объектов культурного наследия (памятников истории и культуры) народов Российской Федерации, расположенных на территории Мурманской области.

10. При необходимости прекращения работ по строительству, реконструкции объекта капитального строительства или их приостановления более чем на шесть месяцев застройщик или заказчик должен обеспечить консервацию объекта капитального строительства.

11. Правообладатели земельных участков обязаны обеспечить:

1) целостность и сохранность находящихся на земельном участке подземных и наземных транзитных инженерных сетей и сооружений и информирование владельцев инженерных сетей и сооружений обо всех обнаруженных повреждениях, неисправностях;

2) беспрепятственный допуск владельцев и эксплуатирующих предприятий, в ведении которых находятся транзитные инженерные сети для их ремонта и технического обслуживания;

3) возможность производить реконструкцию и модернизацию транзитных инженерных сетей;

4) возможность подключения к сетям инженерно-технического обеспечения, электрическим сетям, сетям телефонизации и радиофикации согласно техническим условиям владельцев сетей;

5) выполнение требований работников предприятий и организаций, в ведении которых находятся инженерные сети, направленных на обеспечение сохранности коммуникаций, предотвращение несчастных случаев.

Статья 13. Строительный контроль и государственный строительный надзор

1. В процессе строительства, реконструкции, капитального ремонта объектов капитального строительства проводится строительный контроль и осуществляется государственный строительный надзор.

2. Порядок проведения строительного контроля и осуществления государственного строительного надзора определены статьями 53, 54 Градостроительного кодекса Российской Федерации.

Статья 14. Снос объектов капитального строительства

1. Снос объекта капитального строительства осуществляется на основании решения собственника объекта капитального строительства или застройщика либо в случаях, предусмотренных Градостроительным кодексом Российской Федерации, другими федеральными законами, на основании решения суда или органа местного самоуправления.

2. Снос объекта капитального строительства осуществляется в соответствии с требованиями главы 6.4 Градостроительного кодекса Российской Федерации.

3. Снос объектов недвижимого имущества, расположенных на земельных участках в границах зон с особыми условиями использования территорий, осуществляется в случае, если в соответствии с ограничениями использования земельных участков, установленными в границах зоны с особыми условиями использования территории, размещение объектов недвижимого имущества запрещается, или в случае, если собственник объекта недвижимости не изменил его разрешенное использование (назначение) на вид разрешенного использования, допустимый в соответствии с указанными ограничениями и градостроительным регламентом, лесохозяйственным регламентом, положением об особо охраняемой природной территории, в срок, предусмотренный соглашением о возмещении убытков, а в случае отсутствия указанного соглашения в срок, предусмотренный пунктом 4 статьи 107 Земельного кодекса Российской Федерации.

Статья 15. Красные линии

1. При проектировании и осуществлении любого вида строительства, реконструкции, посадке зеленых насаждений необходимо строго соблюдать границы территорий общего пользования – красные линии.

2. Установление, изменение, отмена красных линий осуществляется на основании генеральных планов в ходе подготовки и утверждения документации по планировке территории.

3. Реконструкция зданий, их частей, наземных сооружений (кроме указанных в пункте 4 статьи 15 настоящих Правил), находящихся в границах красных линий улиц и дорог или расположенных на участках, предназначенных для иного использования (прокладка городских инженерных коммуникаций, новых магистралей и улиц, устройство транспортных развязок, новых площадей, набережных, зеленых насаждений общего пользования), а также любой вид строительства, в том числе сооружение отдельных частей и деталей зданий (портики, лестницы), в границах красных линий не допускается.

4. Допускается размещение в границах красных линий территорий общего пользования – территорий, которыми беспрепятственно пользуется неограниченный круг лиц (в том числе площадей, улиц, проездов, набережных, береговых полос водных объектов общего пользования, скверов, бульваров):

- инженерных коммуникаций (без возведения строений);
- элементов благоустройства и озеленения;
- шумозащитных устройств;
- рекламных конструкций;
- технических средств информации и организации движения;
- парковок (без устройства ограждений, сооружения подпорных стенок и других подобных элементов);
- киосков для продажи печатных изделий;
- остановочных павильонов на остановочных пунктах маршрутов регулярных перевозок.

5. Земельные участки, сформированные в границах красных линий, не предоставляются в собственность.

6. Физические и юридические лица, допустившие нарушения границ красных линий, обязаны в сроки, установленные администрацией ЗАТО г. Североморск, устранить эти нарушения.

7. Физические и юридические лица при осуществлении строительства и реконструкции магистралей, улиц, инженерных коммуникаций и транспортных сооружений обязаны освободить земельный участок от строений и сооружений, расположенных в границах красных линий, в соответствии с градостроительным и земельным законодательством.

Статья 16. Муниципальный земельный контроль

1. Муниципальный земельный контроль – система мер, направленная на предотвращение, выявление и пресечение нарушений законодательства в области охраны землепользования, обеспечения соблюдения субъектами хозяйственной и иной деятельности требований, в том числе нормативов и нормативных документов, в области охраны землепользования.

2. Муниципальный земельный контроль проводится в порядке, установленном законодательством Российской Федерации и нормативными правовыми актами органов местного самоуправления ЗАТО г. Североморск.

Статья 17. Отдельные права использования земельных участков и объектов капитального строительства, возникшие до вступления в силу Правил. Использование и строительные изменения объектов недвижимости, не соответствующих Правилам

1. Принятые до введения в действие настоящих Правил муниципальные правовые акты ЗАТО г. Североморск по вопросам землепользования и застройки применяются в части, не противоречащей настоящим Правилам.

2. Разрешения на строительство, выданные до вступления в силу настоящих Правил землепользования и застройки, являются действительными.

3. Отношения граждан и их объединений и органов местного самоуправления ЗАТО г. Североморск в части самовольного занятия земельных участков, самовольного строительства, использования самовольно занятых земельных участков и самовольных построек регулируются гражданским и земельным законодательством Российской Федерации.

4. Земельные участки или объекты капитального строительства, виды разрешенного использования, предельные (минимальные и (или) максимальные) размеры и предельные параметры которых не соответствуют градостроительному регламенту, могут использоваться без установления срока приведения их в соответствие с градостроительным регламентом, за

исключением случаев если использование таких земельных участков и объектов капитального строительства опасно для жизни или здоровья человека, для окружающей среды, объектов культурного наследия.

5. Реконструкция указанных в пункте 4 статьи 17 настоящих Правил объектов капитального строительства может осуществляться только путем приведения таких объектов в соответствие с градостроительным регламентом или путем уменьшения их несоответствия предельным параметрам разрешенного строительства, реконструкции. Изменение видов разрешенного использования указанных земельных участков и объектов капитального строительства может осуществляться путем приведения их в соответствие с видами разрешенного использования земельных участков и объектов капитального строительства, установленными градостроительным регламентом.

6. Площадь и строительный объем объектов недвижимости, вид (виды) использования которых не содержатся в списке разрешенных для соответствующей территориальной зоны, не могут быть увеличены. На этих объектах не допускается увеличивать объемы и интенсивность производственной и иной хозяйственной деятельности без приведения используемой технологии в соответствие с экологическими, санитарно-гигиеническими, противопожарными, иными нормативами и стандартами безопасности, охраны здоровья людей.

7. Не соответствующий градостроительному регламенту вид использования земельного участка, объекта капитального строительства не может быть заменен на иной несоответствующий градостроительному регламенту вид использования.

8. Здание или сооружение, не соответствующее видам разрешенного использования, установленным настоящими Правилами, и находящееся в состоянии значительного разрушения, не может быть перестроено кроме как в соответствии с разрешенными градостроительным регламентом видами использования и параметрами разрешенного строительства.

Глава II. Карта градостроительного зонирования.

Раздел 8. Карта градостроительного зонирования, отдельные карты

Статья 18. Состав карт, включенных в Правила

1. Карты, включенные в состав Правил, выполнены с учетом сложившейся планировки территории и существующего землепользования, функциональных зон и параметров их планируемого развития, определенных генеральными планами, возможности сочетания в пределах одной территориальной зоны различных видов существующего и планируемого использования земельных участков, видов территориальных зон, определенных Градостроительным кодексом Российской Федерации.

2. Состав карт, включенных в Правила (далее – карты градостроительного зонирования):

- 1) карта градостроительного зонирования ЗАТО г. Североморск;
- 2) карта градостроительного зонирования г. Североморск (Приложение № 2);
- 3) карта градостроительного зонирования н.п. Североморск-3 (Приложение № 3);
- 4) карта градостроительного зонирования н.п. Сафоново (Приложение № 4);
- 5) карта градостроительного зонирования н.п. Щукозеро (Приложение № 5).

В случае принятия решения о комплексном развитии территории по инициативе органа местного самоуправления, заключения органом местного самоуправления договора о комплексном развитии территории с правообладателями земельных участков и (или) расположенных на них объектов недвижимого имущества, по инициативе этих правообладателей, состав карт, включенных в Правила, дополняется картой, на которой устанавливаются территории, в границах которых предусматривается осуществление

деятельности по комплексному развитию территории. Границы таких территорий при их установлении в обязательном порядке отображаются на картах градостроительного зонирования.

3. Границы территориальных зон установлены на картах градостроительного зонирования. Границы территориальных зон установлены с учетом:

1) возможности сочетания в пределах одной территориальной зоны различных видов существующего и планируемого использования земельных участков;

2) функциональных зон и параметров их планируемого развития, определенных генеральными планами;

3) состава территориальных зон, определенного градостроительным кодексом Российской Федерации;

4) сложившейся планировочной структуры территории и существующего землепользования;

5) планируемых изменений границ земель различных категорий;

6) предотвращения возможности причинения вреда объектам капитального строительства, расположенным на смежных земельных участках.

4. Границы территориальных зон установлены:

1) по линиям магистралей, улиц, проездов, разделяющим транспортные потоки противоположных направлений;

2) по красным линиям;

3) по границам земельных участков;

4) по границам населенных пунктов в пределах муниципального образования;

5) по границам муниципального образования;

6) по естественным границам природных объектов.

Статья 19. Кодировка территориальных зон

Типы зон	Кодировка	Виды зон
Жилые зоны	Ж-1	Зона застройки многоквартирными многоквартирными домами
	Ж-2	Зона застройки среднеэтажными жилыми домами блокированной застройки и многоквартирными домами
	Ж-3	Зона застройки индивидуальными жилыми домами и малоэтажными жилыми домами блокированной застройки
Общественно-деловые зоны	Д-1	Зона многофункциональной общественно-деловой застройки
	Д-2	Зона учреждений здравоохранения и социальной защиты
	Д-3	Зона спортивных и физкультурно-оздоровительных сооружений
	Д-4	Зона размещения объектов образования

Типы зон	Кодировка	Виды зон
Производственные зоны, зоны инженерной и транспортной инфраструктур	П-1	Зона производственно-коммунальных объектов
	ИТ-1	Зона размещения объектов инженерной и транспортной инфраструктуры
Зоны сельскохозяйственного использования	СХ-1	Зона сельскохозяйственного использования
Рекреационные зоны	Р-1	Зеленые насаждения общего пользования (парки, скверы, бульвары)
	Р-2	Городские леса
	Р-3	Зона природных ландшафтов (лесопарки)
Зоны специального назначения	СН-1	Зона специального назначения, связанная с захоронениями
Зоны военных и режимных объектов	В-1	Зона военных и режимных объектов

Статья 20. Карты градостроительного зонирования

1. На картах градостроительного зонирования:
 - 1) установлены границы территориальных зон, которые в соответствии с Градостроительным кодексом Российской Федерации отвечают требованию принадлежности каждого земельного участка только к одной территориальной зоне;
 - 2) отображены границы зон с особыми условиями использования территорий;
 - 3) отображены границы зон территорий объектов культурного наследия.
2. Территориальные зоны обозначены на карте границ территориальных зон по видам территориальных зон графически (цветом). Графическое (цветовое) обозначение территориальных зон на карте границ территориальных зон дополнено цифровыми и буквенными обозначениями каждой из территориальных зон по их видам и составу в соответствии с кодировкой, указанной в статье 19 настоящих Правил.
3. На картах градостроительного зонирования выделены следующие виды территориальных зон:
 - 1) жилые;
 - 2) общественно-деловые;
 - 3) производственные, инженерной и транспортной инфраструктур;
 - 4) сельскохозяйственного использования;
 - 5) рекреационного назначения;
 - 6) специального назначения;
 - 7) военных и режимных объектов.
4. В жилых зонах допускается размещение отдельно стоящих, встроенных или пристроенных объектов социального и коммунально-бытового назначения, объектов здравоохранения, объектов дошкольного, начального общего и среднего общего образования,

культовых зданий, стоянок автомобильного транспорта, гаражей, объектов, связанных с проживанием граждан и не оказывающих негативного воздействия на окружающую среду.

5. Общественно-деловые зоны предназначены для размещения объектов здравоохранения, культуры, торговли, общественного питания, социального и коммунально-бытового назначения, предпринимательской деятельности, объектов среднего профессионального и высшего образования, административных, научно-исследовательских учреждений, культовых зданий, стоянок автомобильного транспорта, объектов делового, финансового назначения, иных объектов, связанных с обеспечением жизнедеятельности граждан. В общественно-деловой зоне исторического центра города в перечень разрешенных для размещения объектов капитального строительства, помимо указанных выше, включаются жилые дома, гостиницы.

6. Производственные зоны, зоны инженерной и транспортной инфраструктур предназначены для размещения промышленных, коммунальных и складских объектов, объектов инженерной и транспортной инфраструктур, в том числе сооружений и коммуникаций железнодорожного, автомобильного, речного, морского, воздушного и трубопроводного транспорта, связи, а также для установления санитарно-защитных зон таких объектов в соответствии с требованиями технических регламентов.

7. Зона сельскохозяйственного использования предназначена для сохранения и развития сельскохозяйственных предприятий и обеспечивающих их инфраструктуру, предотвращения их использования для других видов деятельности в соответствии с генеральными планами.

8. В состав зон рекреационного назначения включаются зоны в границах территорий, занятых городскими лесами, скверами, парками, озерами, водохранилищами, береговыми полосами водных объектов общего пользования, а также территорий, используемых и предназначенных для отдыха, туризма, занятий физической культурой и спортом.

9. В состав зон специального назначения включаются зоны, занятые кладбищами, объектами, используемыми для захоронения твердых коммунальных отходов, и иными объектами, размещение которых может быть обеспечено только путем выделения указанных зон и недопустимо в других территориальных зонах.

10. В состав зон военных и режимных объектов включаются территории, занятые военными и режимными объектами.

11. Виды зон с особыми условиями использования территорий, подлежащих отображению на картах градостроительного зонирования, установлены статьей 105 Земельного кодекса Российской Федерации.

12. Установление, изменение, прекращение существования зон с особыми условиями использования территорий осуществляются в соответствии со статьей 106 Земельного кодекса Российской Федерации.

13. Со дня установления или изменения зоны с особыми условиями использования территории на земельных участках, расположенных в границах такой зоны, не допускаются строительство, использование зданий, сооружений, разрешенное использование (назначение) которых не соответствует ограничениям использования земельных участков, предусмотренных решением об установлении, изменении зоны с особыми условиями использования территории, а также иное использование земельных участков, не соответствующее указанным ограничениям, если иное не предусмотрено пунктами 2 и 4 статьи 107 Земельного кодекса Российской Федерации. Реконструкция указанных зданий, сооружений может осуществляться только путем их приведения в соответствие с ограничениями использования земельных участков, установленными в границах зоны с особыми условиями использования территории.

14. Приведение разрешенного использования (назначения) и (или) параметров зданий, сооружений, введенных в эксплуатацию до дня установления зоны с особыми условиями использования территории, разрешенного использования земельных участков в

соответствие с ограничениями использования земельных участков, установленными в границах зоны с особыми условиями использования территории, или снос зданий, сооружений, объектов незавершенного строительства, размещение которых в зоне с особыми условиями использования территории не допускается, осуществляется в течение трех лет со дня установления такой зоны, а в случае, предусмотренном пунктом 2 статьи 107 Земельного кодекса Российской Федерации, в течение двух лет со дня ввода в эксплуатацию построенного, реконструированного объекта капитального строительства, в связи с размещением которого установлена или изменена такая зона.

15. В соответствии с законодательством Российской Федерации на соответствующей картах градостроительного зонирования в составе Правил могут отображаться следующие зоны с особыми условиями использования территорий:

- 1) зоны охраны объектов культурного наследия;
- 2) защитная зона объекта культурного наследия;
- 3) охранный зона объектов электроэнергетики (объектов электросетевого хозяйства и объектов по производству электрической энергии);
- 4) охранный зона железных дорог;
- 5) придорожные полосы автомобильных дорог;
- 6) охранный зона трубопроводов (газопроводов, нефтепроводов и нефтепродуктопроводов, аммиакопроводов);
- 7) охранный зона линий и сооружений связи;
- 8) приаэродромная территория;
- 9) зона охраняемого объекта;
- 10) зона охраняемого военного объекта, охранный зона военного объекта, запретные и специальные зоны, устанавливаемые в связи с размещением указанных объектов;
- 11) охранный зона особо охраняемой природной территории (государственного природного заповедника, национального парка, природного парка, памятника природы);
- 12) охранный зона стационарных пунктов наблюдений за состоянием окружающей среды, ее загрязнением;
- 13) водоохранная (рыбоохранная) зона;
- 14) прибрежная защитная полоса;
- 15) зоны санитарной охраны источников питьевого и хозяйственно-бытового водоснабжения, а также устанавливаемые в случаях, предусмотренных Водным кодексом Российской Федерации, в отношении подземных водных объектов зоны специальной охраны;
- 16) зоны затопления и подтопления;
- 17) санитарно-защитная зона;
- 18) зона ограничений передающего радиотехнического объекта, являющегося объектом капитального строительства;
- 19) охранный зона пунктов государственной геодезической сети, государственной нивелирной сети и государственной гравиметрической сети;
- 20) зона наблюдения;
- 21) зона безопасности с особым правовым режимом;
- 22) рыбохозяйственная заповедная зона;
- 23) зона минимальных расстояний до магистральных или промышленных трубопроводов (газопроводов, нефтепроводов и нефтепродуктопроводов, аммиакопроводов);
- 24) охранный зона гидроэнергетического объекта;
- 25) охранный зона тепловых сетей.

16. Границы зон с особыми условиями использования территорий могут не совпадать с границами территориальных зон и границами земельных участков.

17. Применительно к зонам с особыми условиями использования территории, градостроительные регламенты устанавливаются Правилами в соответствии с законодательством Российской Федерации. По отношению к градостроительным регламентам, установленным для территориальных зон, они являются приоритетными.

18. Территорией объекта культурного наследия является территория, непосредственно занятая данным объектом культурного наследия и (или) связанная с ним исторически и функционально, являющаяся его неотъемлемой частью и установленная в соответствии со статьей 3.1 Федерального закона от 25.06.2002 № 73-ФЗ «Об объектах культурного наследия (памятниках истории и культуры) народов Российской Федерации».

19. В территорию объекта культурного наследия могут входить земли, земельные участки, части земельных участков, водные объекты или их части, находящиеся в государственной или муниципальной собственности либо в собственности физических или юридических лиц.

20. Границы территории объекта культурного наследия могут не совпадать с границами существующих земельных участков. В границах территории объекта культурного наследия могут находиться земли, в отношении которых не проведен государственный кадастровый учет.

21. Границы территории объекта культурного наследия, за исключением границ территории объекта археологического наследия, определяются проектом границ территории объекта культурного наследия на основании архивных документов, в том числе исторических поземельных планов, и научных исследований с учетом особенностей каждого объекта культурного наследия, включая степень его сохранности и этапы развития.

22. Проект границ территории объекта культурного наследия оформляется в графической форме и в текстовой форме (в виде схемы границ). Требования к составлению проектов границ территорий объектов культурного наследия установлены Приказом Минкультуры России от 04.06.2015 № 1745 «Об утверждении требований к составлению проектов границ территорий объектов культурного наследия».

23. Границы территории объекта культурного наследия, включаемого в единый государственный реестр объектов культурного наследия (памятников истории и культуры) народов Российской Федерации, утверждаются в составе акта федерального органа исполнительной власти, уполномоченного Правительством Российской Федерации в области сохранения, использования, популяризации и государственной охраны объектов культурного наследия, о включении указанного объекта культурного наследия в единый государственный реестр объектов культурного наследия (памятников истории и культуры) народов Российской Федерации – для объекта культурного наследия федерального значения, в составе акта органа исполнительной власти Мурманской области, уполномоченного в области сохранения, использования, популяризации и государственной охраны объектов культурного наследия, о включении указанного объекта культурного наследия в единый государственный реестр объектов культурного наследия (памятников истории и культуры) народов Российской Федерации – для объекта культурного наследия регионального значения и объекта культурного наследия местного (муниципального) значения.

24. Границы территории выявленного объекта культурного наследия утверждаются актом органа исполнительной власти Мурманской области, уполномоченного в области сохранения, использования, популяризации и государственной охраны объектов культурного наследия, в порядке, установленном Законом Мурманской области от 26.10.2006 № 801-01-ЗМО «Об объектах культурного наследия (памятниках истории и культуры) в Мурманской области».

25. Изменение границ территории объекта культурного наследия осуществляется в случаях выявления документов или результатов историко-архитектурных, историко-градостроительных, архивных и археологических исследований, отсутствовавших при подготовке утвержденного проекта границ территории объекта культурного наследия и дающих основания для пересмотра установленных границ территории объекта культурного наследия, в порядке, установленном статьей 3.1 Федерального закона от 25.06.2002 № 73-ФЗ «Об объектах культурного наследия (памятниках истории и культуры) народов Российской Федерации» для утверждения границ территории объекта культурного наследия.

26. Сведения о границах территории объекта культурного наследия, об ограничениях использования объекта недвижимого имущества, находящегося в границах территории объекта культурного наследия, вносятся в Единый государственный реестр недвижимости в соответствии с Федеральным законом от 13.07.2015 № 218-ФЗ «О государственной регистрации недвижимости». Отсутствие в Едином государственном реестре недвижимости сведений, указанных в настоящем пункте, не является основанием для несоблюдения требований к осуществлению деятельности в границах территории объекта культурного наследия, установленных земельным законодательством Российской Федерации и статьей 5.1 Федерального закона от 25.06.2002 № 73-ФЗ «Об объектах культурного наследия (памятниках истории и культуры) народов Российской Федерации».

Глава III. Градостроительные регламенты

Раздел 9. Общие положения

Статья 21. Цели установления, содержание градостроительных регламентов. Действие градостроительных регламентов

1. Градостроительные регламенты устанавливаются в целях определения правового режима земельных участков, равно как всего, что находится над и под поверхностью земельных участков и используется в процессе их застройки и последующей эксплуатации объектов капитального строительства.

2. Градостроительные регламенты устанавливаются с учетом:

- 1) фактического использования земельных участков и объектов капитального строительства в границах территориальной зоны;
- 2) возможности сочетания в пределах одной территориальной зоны различных видов существующего и планируемого использования земельных участков и объектов капитального строительства;
- 3) функциональных зон и характеристик их планируемого развития, определенных документами территориального планирования муниципальных образований;
- 4) видов территориальных зон;
- 5) требований охраны объектов культурного наследия, а также особо охраняемых природных территорий, иных природных объектов.

3. Действие градостроительного регламента распространяется в равной мере на все земельные участки и объекты капитального строительства, расположенные в пределах границ территориальной зоны, обозначенной на карте градостроительного зонирования.

4. Действие градостроительного регламента не распространяется на земельные участки:

- 1) в границах территорий памятников и ансамблей, включенных в единый государственный реестр объектов культурного наследия (памятников истории и культуры) народов Российской Федерации, а также в границах территорий памятников или ансамблей, которые являются выявленными объектами культурного наследия, и решения о режиме содержания, параметрах реставрации, консервации, воссоздания, ремонта и приспособлении которых принимаются в порядке, установленном законодательством Российской Федерации об охране объектов культурного наследия;
- 2) в границах территорий общего пользования;
- 3) предназначенные для размещения линейных объектов и (или) занятые линейными объектами;
- 4) предоставленные для добычи полезных ископаемых.

5. Градостроительные регламенты не устанавливаются для земель лесного фонда, земель, покрытых поверхностными водами, земель запаса, земель особо охраняемых природных территорий (за исключением земель лечебно-оздоровительных местностей и

курортов), сельскохозяйственных угодий в составе земель сельскохозяйственного назначения, земельных участков, расположенных в границах особых экономических зон и территорий опережающего социально-экономического развития.

Статья 22. Состав и содержание градостроительных регламентов, особенности их применения

1. В градостроительном регламенте в отношении земельных участков и объектов капитального строительства, расположенных в пределах соответствующей территориальной зоны, указываются:

1) виды разрешенного использования земельных участков и объектов капитального строительства;

2) предельные (минимальные и (или) максимальные) размеры земельных участков и предельные параметры разрешенного строительства, реконструкции объектов капитального строительства;

3) ограничения использования земельных участков и объектов капитального строительства, устанавливаемые в соответствии с законодательством Российской Федерации;

4) расчетные показатели минимально допустимого уровня обеспеченности территории объектами коммунальной, транспортной, социальной инфраструктур и расчетные показатели максимально допустимого уровня территориальной доступности указанных объектов для населения в случае, если в границах территориальной зоны, применительно к которой устанавливается градостроительный регламент, предусматривается осуществление деятельности по комплексному развитию территории.

2. Виды разрешенного использования земельных участков и объектов капитального строительства определены частью 1 статьи 37 Градостроительного кодекса Российской Федерации, статьей 6 настоящих Правил.

3. Установление основных видов разрешенного использования земельных участков и объектов капитального строительства является обязательным применительно к каждой территориальной зоне, в отношении которой устанавливается градостроительный регламент.

4. Виды разрешенного использования земельных участков, установленные градостроительными регламентами, согласно требованиям земельного законодательства Российской Федерации, определены с учетом классификатора видов разрешенного использования земельных участков, утвержденного приказом Росреестра от 10.11.2020 № П/0412.

5. Отнесение объектов, не перечисленных в классификаторе видов разрешенного использования земельных участков, утверждённом приказом Росреестра от 10.11.2020 № П/0412, к объектам основных или условно разрешенных видов использования земельных участков, осуществляется комиссией.

6. Предельные (минимальные и (или) максимальные) размеры земельных участков и предельные параметры разрешенного строительства, реконструкции объектов капитального строительства включают в себя:

1) предельные (минимальные и (или) максимальные) размеры земельных участков, в том числе их площадь;

2) минимальные отступы от границ земельных участков в целях определения мест допустимого размещения зданий, строений, сооружений, за пределами которых запрещено строительство зданий, строений, сооружений;

3) предельное количество этажей или предельную высоту зданий, строений, сооружений;

4) максимальный процент застройки в границах земельного участка, определяемый как отношение суммарной площади земельного участка, которая может быть застроена, ко всей площади земельного участка.

7. В случае если в градостроительном регламенте применительно к определенной территориальной зоне не устанавливаются предельные (минимальные и (или) максимальные) размеры земельных участков, в том числе их площадь, и (или) предусмотренные подпунктами 2 - 4 пункта 6 статьи 22 настоящих Правил предельные параметры разрешенного строительства, реконструкции объектов капитального строительства, непосредственно в градостроительном регламенте применительно к этой территориальной зоне указывается, что такие предельные (минимальные и (или) максимальные) размеры земельных участков, предельные параметры разрешенного строительства, реконструкции объектов капитального строительства не подлежат установлению.

Статья 23. Предельные (минимальные и (или) максимальные) размеры земельных участков

1. В составе градостроительных регламентов настоящих Правил установлены предельные (минимальные и (или) максимальные) размеры земельных участков - их площадь.

2. Площадь земельного участка – это площадь геометрической фигуры, образованной проекцией границ земельного участка на горизонтальную плоскость. Площадь земельного участка выражается в квадратных метрах.

3. Предельные размеры земельных участков для жилых зон

Для объектов индивидуального жилищного строительства:

1) минимальная площадь земельных участков – 400 кв.м;

2) максимальная площадь земельных участков – 1000 кв.м.

Для малоэтажных многоквартирных жилых домов, в том числе в застройке блокированного типа:

1) минимальная площадь земельных участков принимается из расчета на одну квартиру - 60 кв.м (без учета площади застройки);

2) максимальная площадь земельных участков принимается из расчета на одну квартиру - 100 кв.м (без учета площади застройки).

Для среднеэтажных жилых домов, многоэтажных жилых домов:

1) минимальная площадь земельных участков принимается из расчета на одну квартиру - 30 кв.м (без учета площади застройки);

2) максимальная площадь земельных участков принимается из расчета на одну квартиру - 60 кв.м (без учета площади застройки).

4. Максимальная площадь земельных участков для иных объектов, исключая объекты жилой застройки, принимается в соответствии с «СП 42.13330.2016. Свод правил. Градостроительство. Планировка и застройка городских и сельских поселений. Актуализированная редакция СНиП 2.07.01-89».

5. Предельные размеры земельных участков для общественно-деловых зон:

1) минимальная площадь земельных участков (исключая объекты жилой застройки) принимается в соответствии с «СП 42.13330.2016. Свод правил. Градостроительство. Планировка и застройка городских и сельских поселений. Актуализированная редакция СНиП 2.07.01-89».

2) максимальная площадь земельных участков (исключая объекты жилой застройки) - 1,0 га.

6. Для малоэтажных многоквартирных жилых домов, среднеэтажных жилых домов, многоэтажных жилых домов, размещаемых в общественно деловой зоне предельные размеры земельных участков установлены в соответствии с настоящими Правилами.

7. Предельные размеры земельных участков прочих объектов капитального строительства, не указанных в настоящем подразделе, в соответствии с настоящими Правилами не подлежат установлению. Размеры земельных участков учреждений, организаций и предприятий обслуживания следует принимать по заданию на проектирование.

Статья 24. Предельные параметры предельные параметры разрешенного строительства, реконструкции объектов капитального строительства

1. В составе градостроительных регламентов настоящих Правил установлены следующие предельные параметры разрешенного строительства, реконструкции объектов капитального строительства (далее – предельные параметры):

1) минимальные отступы от границ земельных участков в целях определения мест допустимого размещения зданий, строений, сооружений, за пределами которых запрещено строительство зданий, строений, сооружений:

- минимальный отступ от красных линий;
- минимальный отступ от границы смежного земельного участка;

2) максимальное количество этажей или максимальная высота зданий, строений, сооружений:

3) максимальный процент застройки в границах земельного участка.

2. Величина минимального отступа от красной линии в целях определения мест допустимого размещения зданий, строений, сооружений:

1) для многоквартирных жилых домов – 5 м;

2) для индивидуальных домов, домов блокированного типа до красных линий улиц – 5 м, от красной линии проездов – 3 м, расстояние от хозяйственных построек до красных линий улиц и проездов – 5 м.

Отступ до красной линии магистральных улиц:

для дошкольных образовательных и общеобразовательных организаций до стены здания – не менее 25 м;

пожарных депо – не менее 10 м.

Величина минимального отступа от красной линии в целях определения мест допустимого размещения для иных зданий, строений, сооружений для всех территориальных зон составляет 3,0 м.

Без отступа от красной линии допускается размещать:

- жилые здания со встроенными в первые этажи или пристроенными помещениями общественного назначения, кроме помещений учреждений образования и воспитания;

- реконструируемые здания, строения и сооружения при условии соблюдения предельных параметров разрешенного строительства, реконструкции объектов капитального строительства;

- набережные, причалы, берегоукрепительные и иных гидротехнические сооружения;

- линейные и площадные объекты.

3. Величина минимального отступа от границы смежного земельного участка в целях определения мест допустимого размещения зданий, строений, сооружений для всех территориальных зон составляет 1,0 м, при этом расстояния между жилыми, жилыми и общественными, а также производственными зданиями следует принимать на основе расчетов инсоляции и освещенности в соответствии с нормами инсоляции, установленными СП 42.13330.2016. Свод правил. Градостроительство. Планировка и застройка городских и сельских поселений. Актуализированная редакция СНиП 2.07.01-89; с нормами освещенности, а также в соответствии с противопожарными требованиями.

Без отступа от границ смежного земельного участка допускается размещать:

- жилые дома блокированной застройки;

- линейные и площадные объекты, набережные, причалы, берегоукрепительные и иные гидротехнические сооружения;

- здания, строения, сооружения, при наличии согласия в письменном виде правообладателей таких участков.

Расстояние от границ участка пожарного депо:

- 1) до стен общественных и жилых зданий должно быть не менее 15 м;
- 2) до границ земельных участков дошкольных образовательных организаций, общеобразовательных организаций и медицинских организаций стационарного типа – не менее 30 м.

4. Максимальная высота зданий, строений, сооружений, максимальный процент застройки в границах земельного участка для территориальных зон приведены в таблице ниже.

Определение высоты здания, строения, сооружения приведено в пункте 1 статьи 1 настоящих Правил.

Код зоны	Максимальный процент застройки (%)	Максимальная высота (м)
Ж-1	60	30
Ж-2	60	15
Ж-3	60	20
Д-1	60	30
Д-2	80	30
Д-3	80	30
Д-4	80	30
П-1	60	не подлежит установлению
ИТ	60	32
СХ-1	80	не подлежит установлению

Для территориальных зон Р-1, Р-2, Р-3, СН-1, В-1 максимальная высота зданий, строений, сооружений, максимальный процент застройки в границах земельного участка не подлежат установлению.

Статья 25. Предельные параметры земельных участков и объектов капитального строительства в части озеленения территорий земельных участков

1. В целях настоящей статьи к озелененным территориям на земельных участках относятся части участков, которые не застроены крупным строением (или строениями) и не используются (не предназначены для использования) для проезжей части, парковки или тротуара и при этом покрыты зелеными насаждениями (газонами, цветниками, кустарником, высокостебельными растениями) и доступны для всех пользователей объектов, расположенных на земельном участке.

2. Озелененная территория может быть оборудована:

- 1) площадками для отдыха взрослых и детей;
- 2) спортивными площадками;
- 3) площадками для выгула собак;
- 4) теннисными кортами;
- 5) другими подобными объектами.

3. Все земельные участки многоквартирных жилых домов должны иметь места для отдыха в виде оборудованных придомовых открытых озелененных пространств не менее 10% от площади участка.

4. При формировании земельных участков многоквартирных жилых домов придомовые открытые озелененные пространства (до 30% их площади) этих участков могут быть выделены для объединения в самостоятельные земельные участки внутриквартальных скверов (садов) с последующим оформлением в общую долевую собственность владельцев указанных земельных участков.

5. Участки жилых домов для престарелых и семей с инвалидами, интернатов, хосписов должны иметь коэффициент озеленения не менее 25% от площади участка.

6. Коэффициент (иной показатель) озеленения расположенных в различных территориальных зонах земельных участков, не предназначенных для жилья, принимается в соответствии с региональными нормативами градостроительного проектирования.

7. При застройке участков, примыкающих к лесам, лесопаркам, городским и районным садам и паркам, в пределах доступности не более 300 м, площадь озеленения допускается уменьшать, но не более чем на 30% от расчетной площади участка.

8. Для зоны Р-2 коэффициент озеленения должен приниматься не менее 65% от площади участка.

Статья 26. Использование земельных участков, на которые действие градостроительных регламентов не распространяется или для которых градостроительные регламенты не устанавливаются

1. Использование земельных участков, на которые действие градостроительных регламентов не распространяется или для которых градостроительные регламенты не устанавливаются, определяется уполномоченными федеральными органами исполнительной власти, уполномоченными органами исполнительной власти Мурманской области или уполномоченными органами местного самоуправления в соответствии с федеральными законами. Использование земельных участков в границах особых экономических зон определяется органами управления особыми экономическими зонами.

Раздел 10. Градостроительные регламенты в границах территориальных зон

Наименование территориальной зоны	Основные виды разрешенного использования земельных участков	Условно разрешенные виды разрешенного использования земельных участков	Вспомогательные виды разрешенного использования земельных участков
1	2	3	4
Жилые зоны			
Ж-1 Зона застройки многоэтажными многоквартирными домами	Жилая застройка (2.0) Многоэтажная жилая застройка (высотная застройка) (2.6) Коммунальное обслуживание (3.1) Административные здания организаций, обеспечивающих предоставление коммунальных услуг (3.1.2) Дома социального обслуживания (3.2.1) Оказание услуг связи (3.2.3) Общежития (3.2.4) Бытовое обслуживание (3.3) Амбулаторно- поликлиническое обслуживание (3.4.1) Дошкольное, начальное и среднее общее образование (3.5.1) Среднее и высшее профессиональное образование (3.5.2) Объекты культурно-досуговой деятельности (3.6.1) Осуществление религиозных обрядов (3.7.1) Общественное управление (3.8) Амбулаторное ветеринарное обслуживание (3.10.1)	Малоэтажная многоквартирная жилая застройка (2.1.1) Хранение автотранспорта (2.7.1) Размещение гаражей для собственных нужд (2.7.2) Дома социального обслуживания (3.2.1) Парки культуры и отдыха (3.6.2) Проведение научных исследований (3.9.2) Объекты торговли (торговые центры, торгово-развлекательные центры (комплексы) (4.2) Гостиничное обслуживание (4.7) Развлекательные мероприятия (4.8.1) Служебные гаражи (4.9) Ремонт автомобилей (4.9.1.4) Автомобильные мойки (4.9.1.3) Площадки для занятий спортом (5.1.3) Автомобильный транспорт (7.2)	Не устанавливается

Наименование территориальной зоны	Основные виды разрешенного использования земельных участков	Условно разрешенные виды разрешенного использования земельных участков	Вспомогательные виды разрешенного использования земельных участков
1	2	3	4
	Деловое управление (4.1) Рынки (4.3) Магазины (4.4) Банковская и страховая деятельность (4.5) Общественное питание (4.6) Обеспечение занятий спортом в помещениях (5.1.2) Связь (6.8) Обеспечение внутреннего правопорядка (8.3) Земельные участки (территории) общего пользования (12.0)		
Ж-2 Зона застройки среднеэтажными жилыми домами блокированной застройки и многоквартирными домами	Малоэтажная многоквартирная жилая застройка (2.1.1) Коммунальное обслуживание (3.1) Дома социального обслуживания (3.2.1) Оказание услуг связи (3.2.3) Общежития (3.2.4) Бытовое обслуживание (3.3) Амбулаторно-поликлиническое обслуживание (3.4.1) Дошкольное, начальное и среднее общее образование (3.5.1) Среднее и высшее профессиональное образование (3.5.2) Объекты культурно-досуговой деятельности (3.6.1)	Блокированная жилая застройка (2.3) Хранение автотранспорта (2.7.1) Размещение гаражей для собственных нужд (2.7.2) Парки культуры и отдыха (3.6.2) Осуществление религиозных обрядов (3.7.1) Проведение научных исследований (3.9.2) Гостиничное обслуживание (4.7) Развлекательные мероприятия (4.8.1) Служебные гаражи (4.9) Автомобильные мойки (4.9.1.3) Ремонт автомобилей (4.9.1.4)	Не устанавливается

Наименование территориальной зоны	Основные виды разрешенного использования земельных участков	Условно разрешенные виды разрешенного использования земельных участков	Вспомогательные виды разрешенного использования земельных участков
1	2	3	4
	Государственное управление (3.8.1) Амбулаторное ветеринарное обслуживание (3.10.1) Деловое управление (4.1) Рынки (4.3) Магазины (4.4) Банковская и страховая деятельность (4.5) Общественное питание (4.6) Обеспечение занятий спортом в помещениях (5.1.2) Связь (6.8) Обеспечение внутреннего правопорядка (8.3) Земельные участки (территории) общего пользования (12.0)	Площадки для занятий спортом (5.1.3) Автомобильный транспорт (7.2)	
Ж-3 Зона застройки индивидуальными жилыми домами и малоэтажными жилыми домами блокированной застройки	Для индивидуального жилищного строительства (2.1) Предоставление коммунальных услуг (3.1.1) Административные здания организаций, обеспечивающих предоставление коммунальных услуг (3.1.2) Оказание услуг связи (3.2.3) Бытовое обслуживание (3.3) Амбулаторно-поликлиническое обслуживание (3.4.1) Дошкольное, начальное и среднее общее образование (3.5.1)	Блокированная жилая застройка (2.3) Хранение автотранспорта (2.7.1) Осуществление религиозных обрядов (3.7.1) Государственное управление (3.8.1) Деловое управление (4.1) Рынки (4.3) Банковская и страховая деятельность (4.5) Гостиничное обслуживание (4.7) Развлекательные мероприятия (4.8.1) Служебные гаражи (4.9)	Не устанавливается

Наименование территориальной зоны	Основные виды разрешенного использования земельных участков	Условно разрешенные виды разрешенного использования земельных участков	Вспомогательные виды разрешенного использования земельных участков
1	2	3	4
	Амбулаторное ветеринарное обслуживание (3.10.1) Магазины (4.4) Общественное питание (4.6) Отдых (рекреация) (5.0) Земельные участки (территории) общего пользования (12.0)	Связь (6.8) Обеспечение внутреннего правопорядка (8.3)	
Общественно-деловые зоны			
Д-1 Зона многофункциональной общественно-деловой застройки	Хранение автотранспорта (2.7.1) Предоставление коммунальных услуг (3.1.1) Оказание услуг связи (3.2.3) Бытовое обслуживание (3.3) Амбулаторно-поликлиническое обслуживание (3.4.1) Стационарное медицинское обслуживание (3.4.2) Медицинские организации особого назначения (3.4.3) Объекты культурно-досуговой деятельности (3.6.1) Осуществление религиозных обрядов (3.7.1) Государственное управление (3.8.1) Обеспечение научной деятельности (3.9) Деловое управление (4.1) Рынки (4.3) Магазины (4.4)	Административные здания организаций, обеспечивающих предоставление коммунальных услуг (3.1.2) Дома социального обслуживания (3.2.1) Парки культуры и отдыха (3.6.2) Объекты торговли (торговые центры, торгово-развлекательные центры (комплексы) (4.2) Обслуживание железнодорожных перевозок (7.1.2) Автомобильный транспорт (7.2)	Не устанавливается

Наименование территориальной зоны	Основные виды разрешенного использования земельных участков	Условно разрешенные виды разрешенного использования земельных участков	Вспомогательные виды разрешенного использования земельных участков
1	2	3	4
	Банковская и страховая деятельность (4.5) Общественное питание (4.6) Гостиничное обслуживание (4.7) Развлекательные мероприятия (4.8.1) Обеспечение занятий спортом в помещениях (5.1.2) Площадки для занятий спортом (5.1.3) Связь (6.8) Обеспечение внутреннего правопорядка (8.3) Земельные участки (территории) общего пользования (12.0)		
Д-2 Зона учреждений здравоохранения и социальной защиты	Хранение автотранспорта (2.7.1) Предоставление коммунальных услуг (3.1.1) Дома социального обслуживания (3.2.1) Амбулаторно-поликлиническое обслуживание (3.4.1) Стационарное медицинское обслуживание (3.4.2) Медицинские организации особого назначения (3.4.3) Среднее и высшее профессиональное образование (3.5.2)	Оказание услуг связи (3.2.3) Бытовое обслуживание (3.3) Парки культуры и отдыха (3.6.2) Осуществление религиозных обрядов (3.7.1) Амбулаторное ветеринарное обслуживание (3.10.1) Деловое управление (4.1) Рынки (4.3) Банковская и страховая деятельность (4.5) Общественное питание (4.6) Туристическое обслуживание (5.2.1) Автомобильный транспорт (7.2)	Не устанавливается

Наименование территориальной зоны	Основные виды разрешенного использования земельных участков	Условно разрешенные виды разрешенного использования земельных участков	Вспомогательные виды разрешенного использования земельных участков
1	2	3	4
	Объекты культурно-досуговой деятельности (3.6.1) Государственное управление (3.8.1) Магазины (4.4) Служебные гаражи (4.9) Обеспечение занятий спортом в помещениях (5.1.2) Площадки для занятий спортом (5.1.3) Обеспечение внутреннего правопорядка (8.3) Земельные участки (территории) общего пользования (12.0)		
Д-3 Зона спортивных и физкультурно- оздоровительных сооружений	Хранение автотранспорта (2.7.1) Предоставление коммунальных услуг (3.1.1) Бытовое обслуживание (3.3) Образование и просвещение (3.5) Магазины (4.4) Общественное питание (4.6) Гостиничное обслуживание (4.7) Служебные гаражи (4.9) Обеспечение спортивно- зрелищных мероприятий (5.1.1) Обеспечение занятий спортом в помещениях (5.1.2) Площадки для занятий спортом (5.1.3) Оборудованные площадки для занятий спортом (5.1.4)	Амбулаторно-поликлиническое обслуживание (3.4.1) Государственное управление (3.8.1) Рынки (4.3)	Не устанавливается

Наименование территориальной зоны	Основные виды разрешенного использования земельных участков	Условно разрешенные виды разрешенного использования земельных участков	Вспомогательные виды разрешенного использования земельных участков
1	2	3	4
	Спортивные базы (5.1.7) Автомобильный транспорт (7.2) Обеспечение внутреннего правопорядка (8.3) Земельные участки (территории) общего пользования (12.0)		
Д-4 Зона размещения объектов образования	Хранение автотранспорта (2.7.1) Предоставление коммунальных услуг (3.1.1) Общежития (3.2.4) Бытовое обслуживание (3.3) Образование и просвещение (3.5) Дошкольное, начальное и среднее общее образование (3.5.1) Среднее и высшее профессиональное образование (3.5.2) Служебные гаражи (4.9) Земельные участки (территории) общего пользования (12.0)	Не устанавливается	Не устанавливается

Наименование территориальной зоны	Основные виды разрешенного использования земельных участков	Условно разрешенные виды разрешенного использования земельных участков	Вспомогательные виды разрешенного использования земельных участков
1	2	3	4
Производственные зоны, зоны инженерной и транспортной инфраструктур			
П-1 Зона производственно-коммунальных объектов	Хранение автотранспорта (2.7.1) Размещение гаражей для собственных нужд (2.7.2) Коммунальное обслуживание (3.1) Оказание услуг связи (3.2.3) Бытовое обслуживание (3.3) Приюты для животных (3.10.2) Служебные гаражи (4.9) Объекты придорожного сервиса (4.9.1) Автомобильные мойки (4.9.1.3) Заправка транспортных средств (4.9.1.1) Ремонт автомобилей (4.9.1.4) Склады (6.9) Тяжелая промышленность (6.2) Легкая промышленность (6.3) Пищевая промышленность (6.4) Строительная промышленность (6.6) Связь (6.8) Железнодорожный транспорт (7.1) Автомобильный транспорт (7.2) Обеспечение внутреннего правопорядка (8.3) Земельные участки (территории) общего пользования (12.0) Специальная деятельность (12.2)	Осуществление религиозных обрядов (3.7.1) Обеспечение научной деятельности (3.9) Магазины (4.4) Деятельность по особой охране и изучению природы (9.0)	Не устанавливается

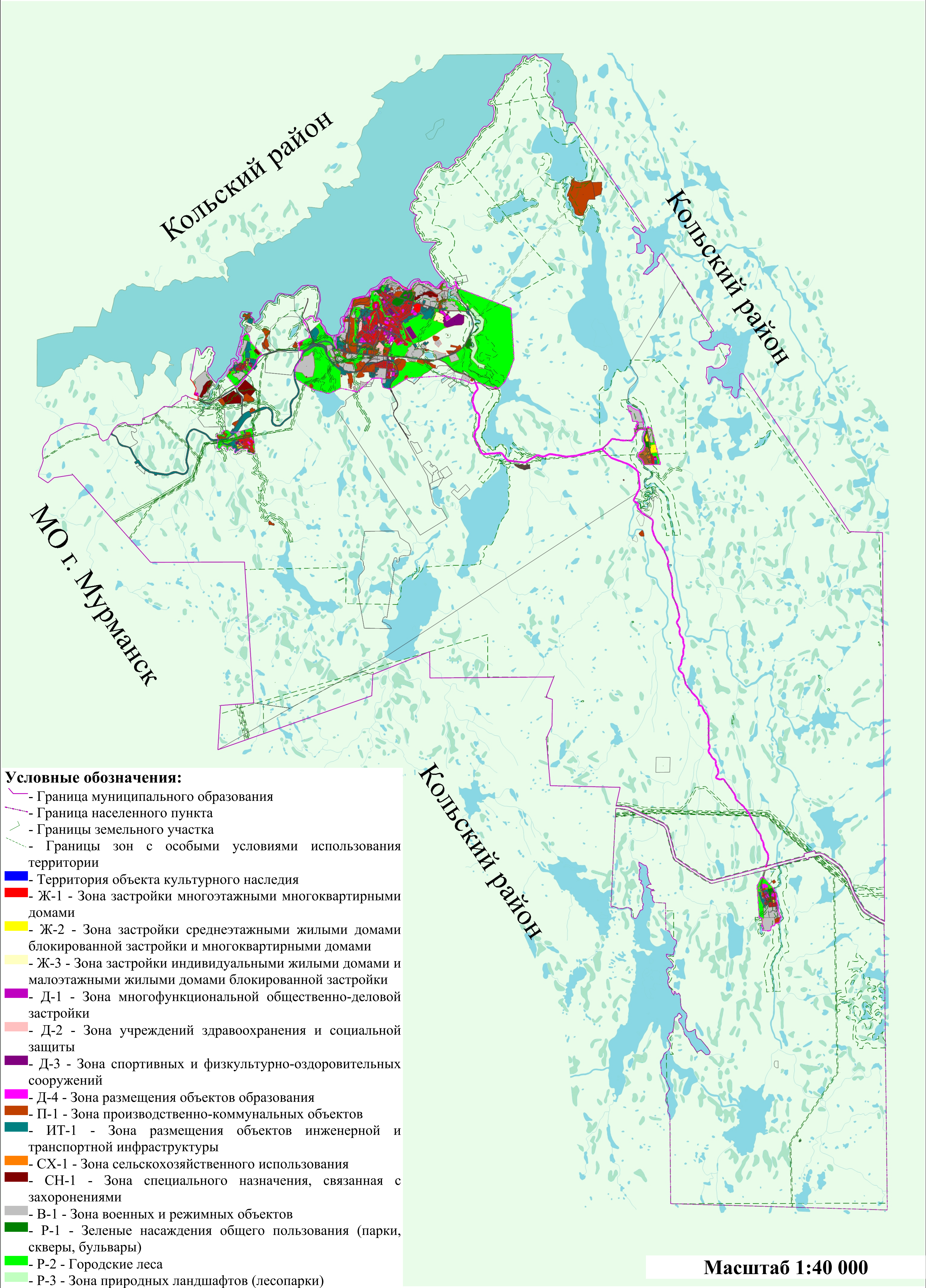
Наименование территориальной зоны	Основные виды разрешенного использования земельных участков	Условно разрешенные виды разрешенного использования земельных участков	Вспомогательные виды разрешенного использования земельных участков
1	2	3	4
ИТ-1 Зона размещения объектов инженерной и транспортной инфраструктуры	Хранение автотранспорта (2.7.1) Размещение гаражей для собственных нужд (2.7.2) Коммунальное обслуживание (3.1) Деловое управление (4.1) Служебные гаражи (4.9) Заправка транспортных средств (4.9.1.1) Обеспечение дорожного отдыха (4.9.1.2) Автомобильные мойки (4.9.1.3) Ремонт автомобилей (4.9.1.4) Причалы для маломерных судов (5.4) Связь (6.8) Склад (6.9) Железнодорожные пути (7.1.1) Обслуживание железнодорожных перевозок (7.1.2) Автомобильный транспорт (7.2) Водный транспорт (7.3) Воздушный транспорт (7.4) Гидротехнические сооружения (11.3) Земельные участки (территории) общего пользования (12.0)	Амбулаторно-поликлиническое обслуживание (3.4.1) Государственное управление (3.8.1) Магазины (4.4) Общественное питание (4.6)	Не устанавливается

Наименование территориальной зоны	Основные виды разрешенного использования земельных участков	Условно разрешенные виды разрешенного использования земельных участков	Вспомогательные виды разрешенного использования земельных участков
1	2	3	4
Зоны сельскохозяйственного использования			
СХ-1 Зона сельскохозяйственного использования	Сельскохозяйственное использование (1.0) Растениеводство (1.1) Выращивание зерновых и иных сельскохозяйственных культур (1.2) Овощеводство (1.3) Выращивание тонирующих, лекарственных, цветочных культур (1.4) Питомники (1.17) Коммунальное обслуживание (3.1) Земельные участки общего назначения (13.0) Ведение огородничества (13.1) Ведение садоводства (13.2)	Птицеводство (1.10) Пчеловодство (1.12)	Хранение и переработка сельскохозяйственной продукции (1.15) Деловое управление (4.1) Магазины (4.4) Общественное питание (4.6)
Рекреационные зоны			
Р-1 Зеленые насаждения общего пользования (парки, скверы, бульвары)	Амбулаторно-поликлиническое обслуживание (3.4.1) Парки культуры и отдыха (3.6.2) Рынки (4.3) Охрана природных территорий (9.1) Земельные участки (территории) общего пользования (12.0)	Предоставление коммунальных услуг (3.1.1) Магазины (4.4) Обеспечение внутреннего правопорядка (8.3)	Не устанавливается
Р-2 Городские леса	Коммунальное обслуживание (3.1) Культурное развитие (3.6) Парки культуры и отдыха (3.6.2) Причалы для маломерных судов (5.4)	Бытовое обслуживание (3.3) Площадки для занятий спортом (5.1.3) Оборудованные площадки для занятий спортом (5.1.4)	Общественное питание (4.6)

Наименование территориальной зоны	Основные виды разрешенного использования земельных участков	Условно разрешенные виды разрешенного использования земельных участков	Вспомогательные виды разрешенного использования земельных участков
1	2	3	4
	Деятельность по особой охране и изучению природы (9.0) Охрана природных территорий (9.1) Заготовка древесины (10.1) Лесные плантации (10.2) Заготовка лесных ресурсов (10.3) Резервные леса (10.4) Гидротехнические сооружения (11.3) Земельные участки (территории) общего пользования (12.0)	Туристическое обслуживание (5.2.1)	
Р-3 Зона природных ландшафтов (лесопарки)	Коммунальное обслуживание (3.1) Культурное развитие (3.6) Парки культуры и отдыха (3.6.2) Деятельность по особой охране и изучению природы (9.0) Охрана природных территорий (9.1) Резервные леса (10.4) Гидротехнические сооружения (11.3) Земельные участки (территории) общего пользования (12.0)	Бытовое обслуживание (3.3)	Общественное питание (4.6) Площадки для занятий спортом (5.1.3) Оборудованные площадки для занятий спортом (5.1.4)
Зоны специального назначения			
СН-1 Зона специального назначения, связанная с захоронениями	Коммунальное обслуживание (3.1) Бытовое обслуживание (3.3) Ритуальная деятельность (12.1)	Служебные гаражи (4.9)	

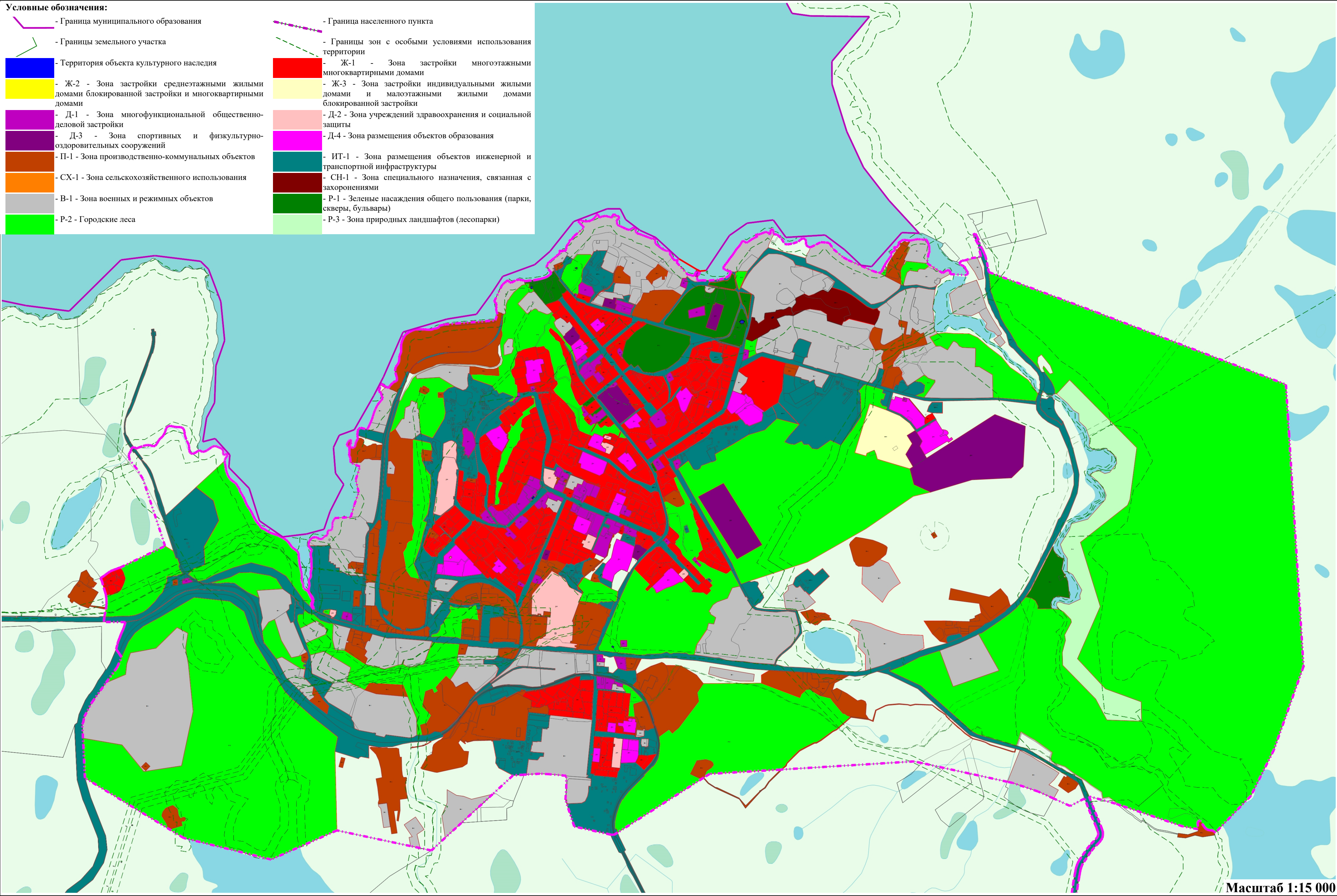
Наименование территориальной зоны	Основные виды разрешенного использования земельных участков	Условно разрешенные виды разрешенного использования земельных участков	Вспомогательные виды разрешенного использования земельных участков
1	2	3	4
Зоны военных и режимных объектов			
В-1 Зона военных и режимных объектов	Коммунальное обслуживание (3.1) Дошкольное, начальное и среднее общее образование (3.5.1) Общественное управление (3.8) Обеспечение обороны и безопасности (8.0) Обеспечение вооруженных сил (8.1) Охрана государственной границы российской федерации (8.2) Обеспечение внутреннего правопорядка (8.3) Обеспечение деятельности по исполнению наказаний (8.4) Земельные участки (территории) общего пользования (12.0)	Не устанавливается	Религиозное использование (3.7) Деловое управление (4.1) Обслуживание автотранспорта (4.9) Связь (6.8) Спорт (5.1)

Правила землепользования и застройки муниципального образования ЗАТО г. Североморск
Карта градостроительного зонирования муниципального образования ЗАТО г. Североморск



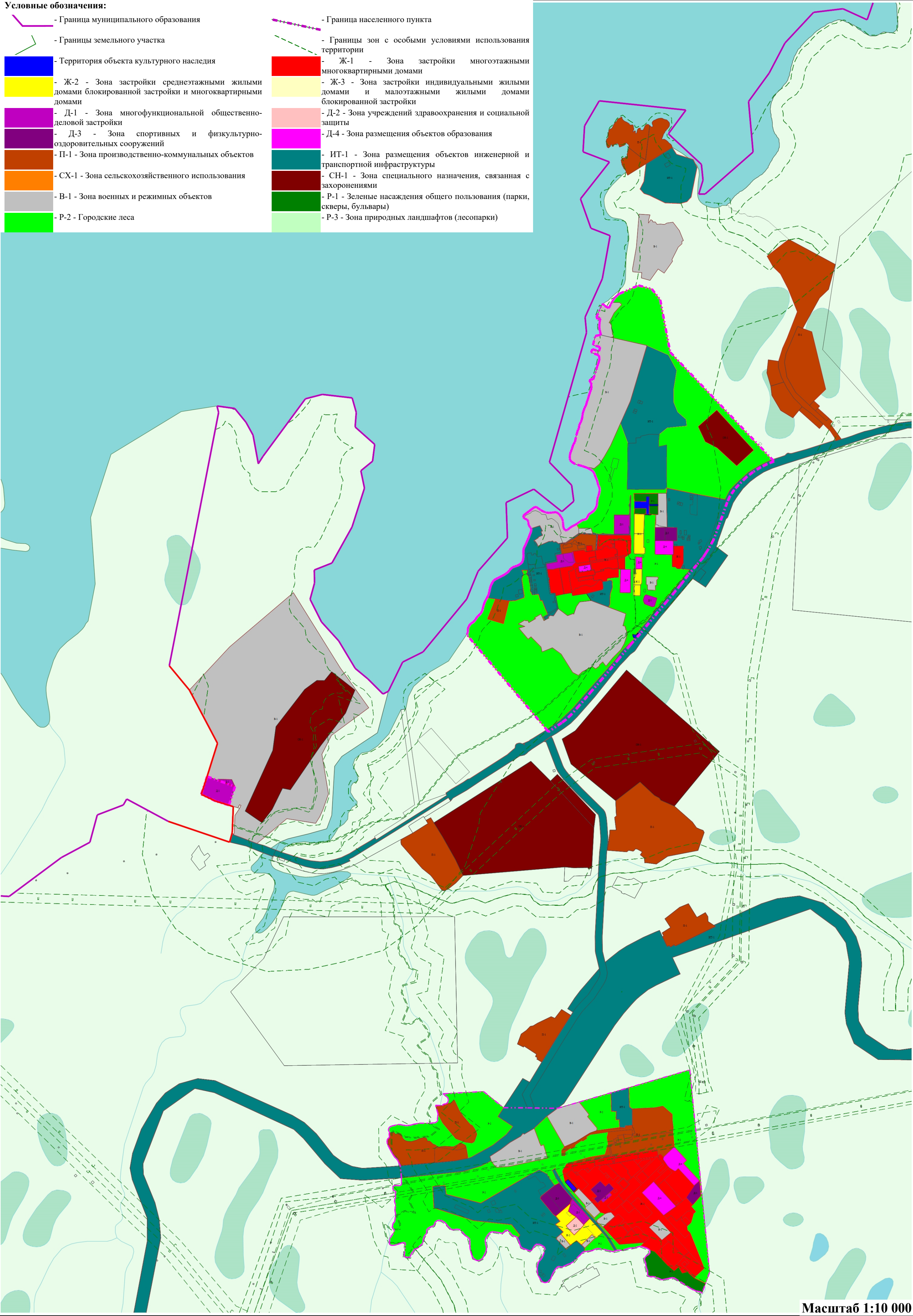
Правила землепользования и застройки муниципального образования ЗАТО г. Североморск

Карта градостроительного зонирования г. Североморск

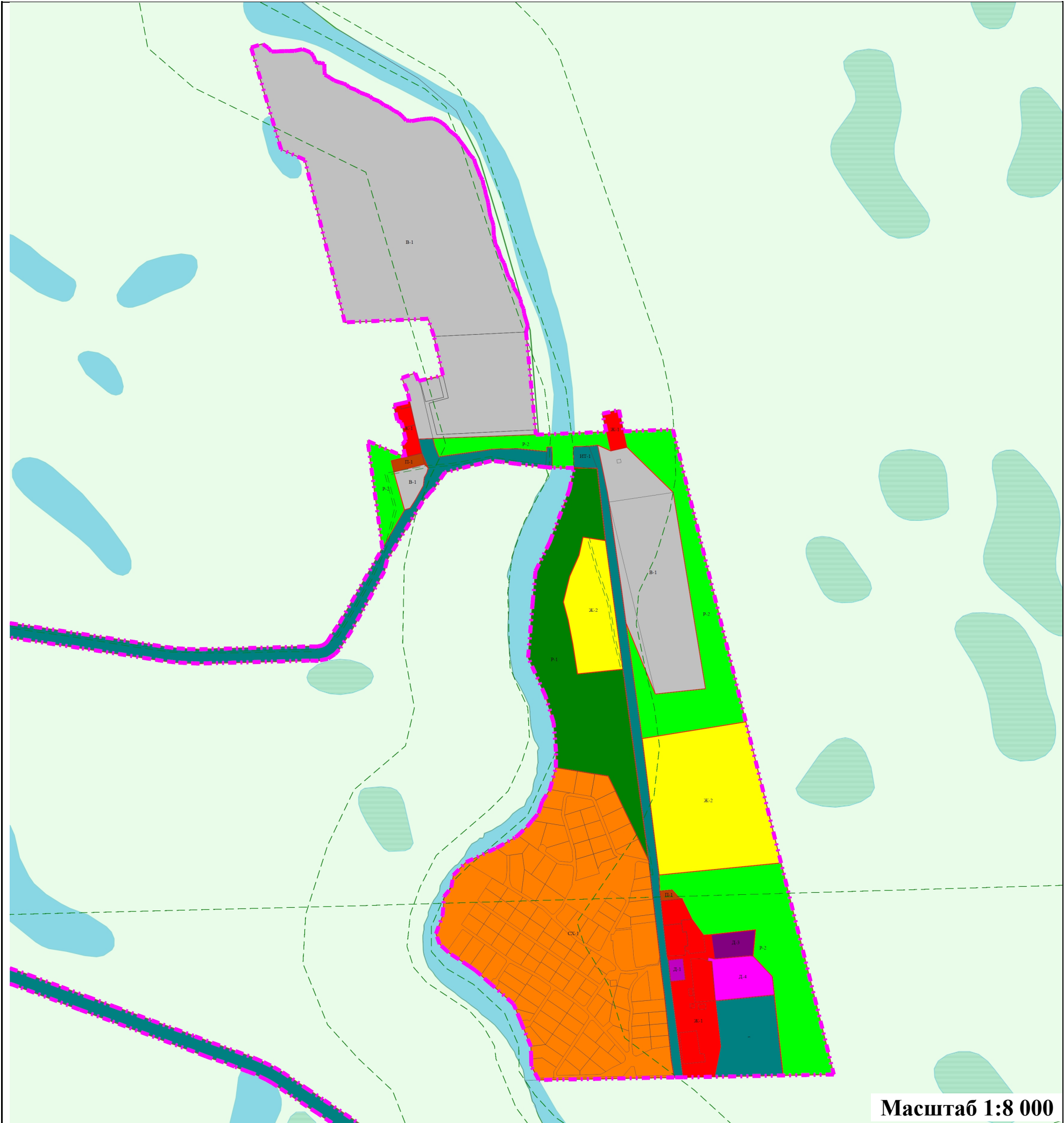


Правила землепользования и застройки муниципального образования ЗАТО г. Североморск

Карта градостроительного зонирования н.п. Сафоново



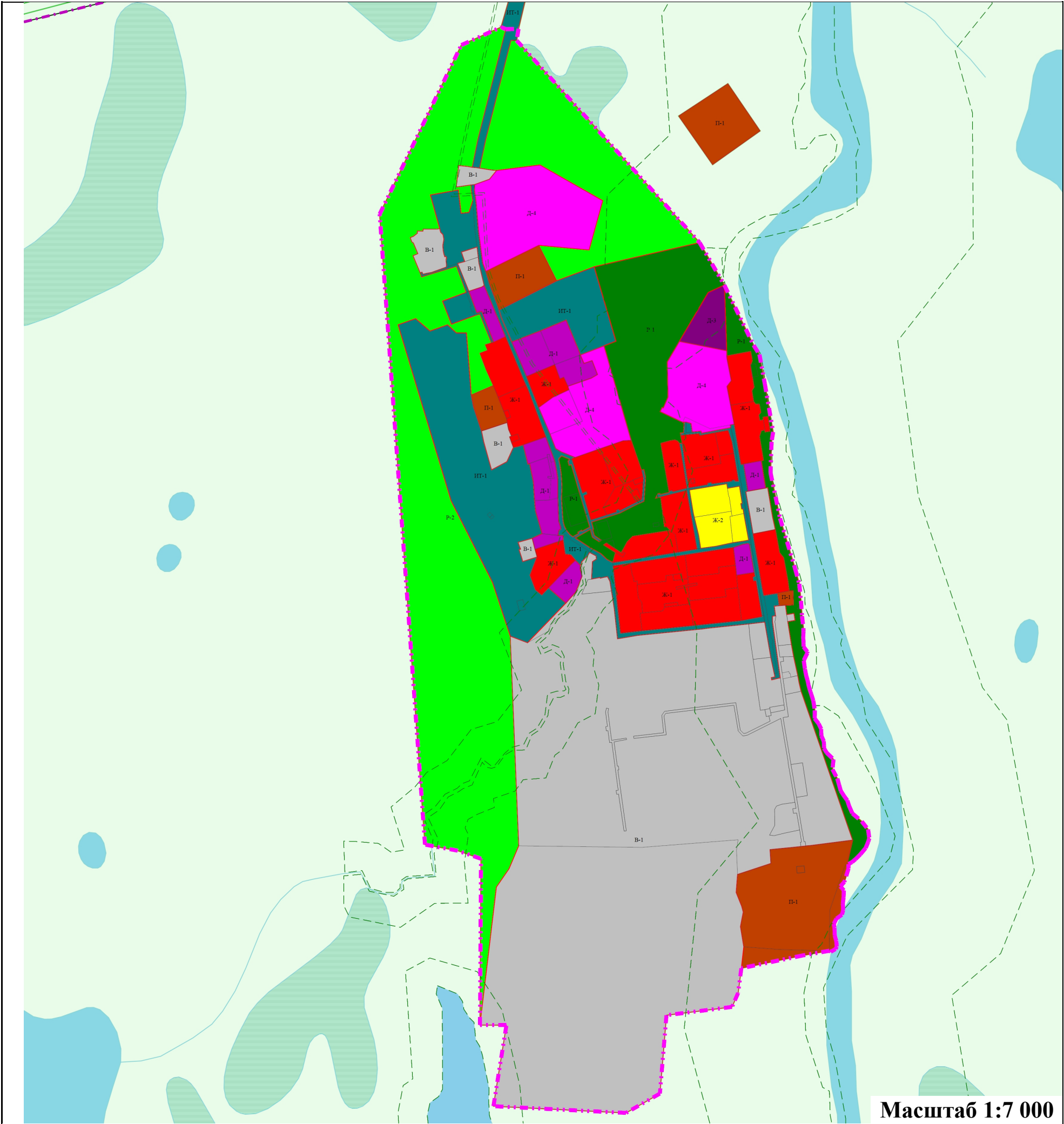
Правила землепользования и застройки муниципального образования ЗАТО г. Североморск
Карта градостроительного зонирования н.п. Щукозеро



Условные обозначения:

	- Граница муниципального образования		- Граница населенного пункта
	- Границы земельного участка		- Границы зон с особыми условиями использования территории
	- Территория объекта культурного наследия		- Ж-1 - Зона застройки многоэтажными многоквартирными домами
	- Ж-2 - Зона застройки среднеэтажными жилыми домами блокированной застройки и многоквартирными домами		- Ж-3 - Зона застройки индивидуальными жилыми домами и малоэтажными жилыми домами блокированной застройки
	- Д-1 - Зона многофункциональной общественно-деловой застройки		- Д-2 - Зона учреждений здравоохранения и социальной защиты
	- Д-3 - Зона спортивных и физкультурно-оздоровительных сооружений		- Д-4 - Зона размещения объектов образования
	- П-1 - Зона производственно-коммунальных объектов		- ИТ-1 - Зона размещения объектов инженерной и транспортной инфраструктуры
	- СХ-1 - Зона сельскохозяйственного использования		- СН-1 - Зона специального назначения, связанная с захоронениями
	- В-1 - Зона военных и режимных объектов		- Р-1 - Зеленые насаждения общего пользования (парки, скверы, бульвары)
	- Р-2 - Городские леса		- Р-3 - Зона природных ландшафтов (лесопарки)

Правила землепользования и застройки муниципального образования ЗАТО г. Североморск
Карта градостроительного зонирования н.п. Североморск - 3



Условные обозначения:	
	- Граница муниципального образования
	- Границы земельного участка
	- Территория объекта культурного наследия
	- Ж-2 - Зона застройки среднеэтажными жилыми домами блокированной застройки и многоквартирными домами
	- Д-1 - Зона многофункциональной общественно-деловой застройки
	- Д-3 - Зона спортивных и физкультурно-оздоровительных сооружений
	- П-1 - Зона производственно-коммунальных объектов
	- СХ-1 - Зона сельскохозяйственного использования
	- В-1 - Зона военных и режимных объектов
	- Р-2 - Городские леса
	- Граница населенного пункта
	- Границы зон с особыми условиями использования территории
	- Ж-1 - Зона застройки многоэтажными многоквартирными домами
	- Ж-3 - Зона застройки индивидуальными жилыми домами и малоэтажными жилыми домами блокированной застройки
	- Д-2 - Зона учреждений здравоохранения и социальной защиты
	- Д-4 - Зона размещения объектов образования
	- ИТ-1 - Зона размещения объектов инженерной и транспортной инфраструктуры
	- СН-1 - Зона специального назначения, связанная с захоронениями
	- Р-1 - Зеленые насаждения общего пользования (парки, скверы, бульвары)
	- Р-3 - Зона природных ландшафтов (лесопарки)

ОПИСАНИЕ МЕСТОПОЛОЖЕНИЯ ГРАНИЦ
Зона застройки многоэтажными многоквартирными домами (Ж-1)

(наименование объекта, местоположение границ которого описано (далее - объект))

Раздел 1

Сведения об объекте		
№ п/п	Характеристики объекта	Описание характеристик
1	2	3
1	Местоположение объекта	Мурманская область, г Североморск
2	Площадь объекта ± величина погрешности определения площади ($P \pm \Delta P$)	1 868 550 м ² ±
3	Иные характеристики объекта	Вид объекта реестра границ: Территориальная зона

Раздел 2

Сведения о местоположении границ объекта

1. Система координат МСК-51

2. Сведения о характерных точках границ объекта

Обозначение характерных точек границ	Координаты, м		Метод определения координат характерной точки	Средняя квадратическая погрешность положения характерной точки (Mt), м	Описание обозначения точки на местности (при наличии)
	X	Y			
1	2	3	4	5	6
Ж-1					
1	650 043,24	1 464 409,75	Картометрический метод	25,00	—
2	650 231,95	1 464 385,06		25,00	
3	650 235,16	1 464 414,04		25,00	
4	650 247,74	1 464 412,62		25,00	
5	650 258,85	1 464 411,31		25,00	
6	650 262,07	1 464 410,96		25,00	
7	650 276,37	1 464 409,38		25,00	
8	650 277,28	1 464 407,08		25,00	
9	650 274,20	1 464 380,46		25,00	
10	650 282,29	1 464 377,92		25,00	
11	650 342,26	1 464 371,12		25,00	
12	650 390,55	1 464 366,00		25,00	
13	650 395,00	1 464 407,30		25,00	
14	650 354,75	1 464 427,00		25,00	
15	650 323,22	1 464 449,71		25,00	
16	650 324,27	1 464 464,67		25,00	
17	650 276,55	1 464 471,00		25,00	
18	650 279,09	1 464 459,00		25,00	
19	650 272,45	1 464 457,85		25,00	
20	650 271,28	1 464 466,02		25,00	
21	650 194,41	1 464 472,91		25,00	
22	650 104,22	1 464 483,14		25,00	
23	650 044,46	1 464 471,25		25,00	
1	650 043,24	1 464 409,75	25,00		
Ж-1					
24	651 350,18	1 464 250,56	Картометрический метод	25,00	—
25	651 357,62	1 464 283,48		25,00	
26	651 315,51	1 464 292,31		25,00	
27	651 283,94	1 464 298,92		25,00	
28	651 276,63	1 464 267,13		25,00	
29	651 314,23	1 464 258,66		25,00	
24	651 350,18	1 464 250,56		25,00	
Ж-1					
30	651 367,20	1 463 840,46	Картометрический метод	25,00	—
31	651 369,91	1 463 852,68		25,00	
32	651 374,18	1 463 871,90		25,00	
33	651 364,19	1 463 874,23		25,00	
34	651 328,30	1 463 882,60		25,00	
35	651 300,21	1 463 889,14		25,00	
36	651 272,46	1 463 895,60		25,00	
37	651 264,46	1 463 863,58		25,00	
38	651 290,05	1 463 857,61		25,00	
39	651 298,52	1 463 864,29		25,00	
40	651 322,05	1 463 858,45		25,00	
41	651 332,45	1 463 855,84		25,00	
42	651 336,59	1 463 847,40		25,00	

Раздел 2

Сведения о местоположении границ объекта					
1	2	3	4	5	6
30	651 367,20	1 463 840,46	Картометрический метод	25,00	—
Ж-1					
43	634 840,08	1 468 684,12	Картометрический метод	25,00	—
44	634 851,52	1 468 681,87		25,00	
45	634 945,77	1 468 665,71		25,00	
46	634 953,04	1 468 703,78		25,00	
47	634 913,48	1 468 710,84		25,00	
48	634 904,52	1 468 717,96		25,00	
49	634 865,87	1 468 724,99		25,00	
50	634 847,84	1 468 727,45		25,00	
51	634 844,53	1 468 711,09		25,00	
52	634 844,00	1 468 707,84		25,00	
43	634 840,08	1 468 684,12		25,00	
Ж-1					
53	634 926,60	1 468 410,02	Картометрический метод	25,00	—
54	634 929,56	1 468 414,62		25,00	
55	634 919,88	1 468 429,34		25,00	
56	634 913,05	1 468 439,74		25,00	
57	634 917,16	1 468 442,30		25,00	
58	634 932,21	1 468 450,49		25,00	
59	634 941,13	1 468 459,47		25,00	
60	634 951,58	1 468 524,66		25,00	
61	634 957,72	1 468 517,97		25,00	
62	634 957,88	1 468 514,10		25,00	
63	635 009,11	1 468 507,45		25,00	
64	635 019,95	1 468 551,63		25,00	
65	634 919,67	1 468 569,66		25,00	
66	634 896,43	1 468 425,41		25,00	
67	634 913,78	1 468 430,16		25,00	
53	634 926,60	1 468 410,02		25,00	
Ж-1					
68	634 969,82	1 468 387,94	Картометрический метод	25,00	—
69	635 010,75	1 468 375,92		25,00	
70	635 014,25	1 468 382,15		25,00	
71	635 018,95	1 468 380,21		25,00	
72	635 015,96	1 468 373,68		25,00	
73	635 072,13	1 468 356,26		25,00	
74	635 074,71	1 468 355,46		25,00	
75	635 076,57	1 468 360,75		25,00	
76	635 091,73	1 468 403,92		25,00	
77	635 105,55	1 468 443,30		25,00	
78	635 106,07	1 468 457,01		25,00	
79	635 055,09	1 468 474,45		25,00	
80	635 044,36	1 468 476,93		25,00	
81	635 041,85	1 468 477,51		25,00	
82	635 034,50	1 468 477,02		25,00	
83	635 004,87	1 468 475,07		25,00	
84	634 985,73	1 468 437,03		25,00	
85	634 988,32	1 468 435,90		25,00	
86	634 986,18	1 468 430,67		25,00	
87	634 983,76	1 468 431,84		25,00	
88	634 978,42	1 468 415,02		25,00	
68	634 969,82	1 468 387,94		25,00	
Ж-1					
89	634 841,10	1 468 303,67	Картометрический метод	25,00	—

Раздел 2

Сведения о местоположении границ объекта							
1	2	3	4	5	6		
90	634 849,92	1 468 293,04	Картометрический метод	25,00	—		
91	634 874,89	1 468 283,97		25,00			
92	634 905,90	1 468 295,66		25,00			
93	634 918,96	1 468 292,18		25,00			
94	634 934,90	1 468 340,25		25,00			
95	634 910,82	1 468 343,66		25,00			
96	634 909,46	1 468 353,44		25,00			
97	634 900,27	1 468 361,22		25,00			
98	634 892,91	1 468 353,34		25,00			
99	634 853,29	1 468 315,36		25,00			
89	634 841,10	1 468 303,67		25,00			
Ж-1							
100	635 101,56	1 468 544,57	Картометрический метод	25,00	—		
101	635 114,65	1 468 541,81		25,00			
102	635 117,56	1 468 573,48		25,00			
103	635 114,28	1 468 574,22		25,00			
104	635 119,22	1 468 600,75		25,00			
105	635 123,34	1 468 622,84		25,00			
106	635 102,97	1 468 629,48		25,00			
107	635 084,12	1 468 632,67		25,00			
108	635 036,23	1 468 640,75		25,00			
109	635 036,37	1 468 634,91		25,00			
110	635 038,51	1 468 634,67		25,00			
111	635 038,13	1 468 628,95		25,00			
112	635 036,46	1 468 629,02		25,00			
113	635 034,68	1 468 616,77		25,00			
114	635 031,52	1 468 594,91		25,00			
115	635 034,19	1 468 594,36		25,00			
116	635 032,83	1 468 587,35		25,00			
117	635 030,31	1 468 587,74		25,00			
118	635 024,84	1 468 556,02		25,00			
119	635 055,47	1 468 550,96		25,00			
100	635 101,56	1 468 544,57		25,00			
Ж-1							
120	635 100,99	1 468 507,98	Картометрический метод	25,00	—		
121	635 105,54	1 468 523,96		25,00			
122	635 106,66	1 468 531,75		25,00			
123	635 104,62	1 468 536,70		25,00			
124	635 100,64	1 468 539,17		25,00			
125	635 091,56	1 468 541,09		25,00			
126	635 024,21	1 468 552,18		25,00			
127	635 018,23	1 468 528,20		25,00			
128	635 020,50	1 468 527,45		25,00			
129	635 019,22	1 468 521,74		25,00			
120	635 100,99	1 468 507,98				25,00	
Ж-1							
130	635 074,00	1 468 643,57	Картометрический метод	25,00	—		
131	635 133,73	1 468 633,52		25,00			
132	635 166,32	1 468 627,20		25,00			
133	635 198,63	1 468 620,93		25,00			
134	635 208,58	1 468 628,36		25,00			
135	635 246,62	1 468 621,15		25,00			
136	635 251,01	1 468 620,89		25,00			
137	635 256,13	1 468 648,58		25,00			
138	635 258,62	1 468 661,40		25,00			

Раздел 2

Сведения о местоположении границ объекта					
1	2	3	4	5	6
139	635 246,70	1 468 663,88	Картометрический метод	25,00	—
140	635 242,31	1 468 664,02		25,00	
141	635 236,54	1 468 661,63		25,00	
142	635 235,24	1 468 660,99		25,00	
143	635 197,56	1 468 667,37		25,00	
144	635 191,69	1 468 663,36		25,00	
145	635 173,08	1 468 666,51		25,00	
146	635 167,96	1 468 670,03		25,00	
147	635 168,12	1 468 676,15		25,00	
148	635 154,17	1 468 678,79		25,00	
149	635 149,73	1 468 675,40		25,00	
150	635 140,19	1 468 677,08		25,00	
151	635 141,15	1 468 683,55		25,00	
152	635 145,64	1 468 682,89		25,00	
153	635 146,83	1 468 690,97		25,00	
154	635 121,99	1 468 694,66		25,00	
155	635 120,80	1 468 686,57		25,00	
156	635 124,21	1 468 686,07		25,00	
157	635 123,26	1 468 679,63		25,00	
158	635 113,25	1 468 676,55		25,00	
159	635 072,17	1 468 683,44		25,00	
160	635 071,48	1 468 679,89		25,00	
161	635 065,65	1 468 649,56		25,00	
162	635 064,78	1 468 645,31		25,00	
130	635 074,00	1 468 643,57		25,00	
Ж-1					
163	635 162,56	1 468 298,48	Картометрический метод	25,00	—
164	635 180,38	1 468 323,00		25,00	
165	635 193,28	1 468 350,14		25,00	
166	635 198,97	1 468 348,32		25,00	
167	635 214,34	1 468 341,19		25,00	
168	635 211,40	1 468 334,95		25,00	
169	635 236,09	1 468 325,78		25,00	
170	635 215,59	1 468 277,61		25,00	
163	635 162,56	1 468 298,48		25,00	
Ж-1					
171	635 200,18	1 468 220,58	Картометрический метод	25,00	—
172	635 227,08	1 468 208,63		25,00	
173	635 255,77	1 468 198,05		25,00	
174	635 260,56	1 468 211,00		25,00	
175	635 270,09	1 468 207,08		25,00	
176	635 273,38	1 468 217,51		25,00	
177	635 274,61	1 468 221,32		25,00	
178	635 284,04	1 468 241,47		25,00	
179	635 208,36	1 468 273,11		25,00	
180	635 200,50	1 468 276,79		25,00	
181	635 190,44	1 468 281,22		25,00	
182	635 116,83	1 468 308,69		25,00	
183	635 112,16	1 468 310,40		25,00	
184	635 098,54	1 468 272,06		25,00	
185	635 095,62	1 468 262,09		25,00	
186	635 094,28	1 468 254,98		25,00	
187	635 102,62	1 468 251,91		25,00	
188	635 112,29	1 468 248,48		25,00	
189	635 113,43	1 468 251,87		25,00	

Раздел 2

Сведения о местоположении границ объекта					
1	2	3	4	5	6
190	635 125,11	1 468 246,81	Картометрический метод	25,00	—
191	635 136,97	1 468 244,43		25,00	
192	635 143,28	1 468 243,17		25,00	
193	635 155,76	1 468 238,56		25,00	
171	635 200,18	1 468 220,58		25,00	
Ж-1					
194	634 890,46	1 468 426,03	Картометрический метод	25,00	—
195	634 775,17	1 468 438,90		25,00	
196	634 779,34	1 468 475,43		25,00	
197	634 788,31	1 468 563,20		25,00	
198	634 796,79	1 468 645,99		25,00	
199	634 803,88	1 468 680,82		25,00	
200	634 865,03	1 468 670,54		25,00	
201	634 864,60	1 468 666,42		25,00	
202	634 872,02	1 468 665,30		25,00	
203	634 872,83	1 468 668,75		25,00	
204	634 879,28	1 468 667,66		25,00	
205	634 874,63	1 468 637,52		25,00	
206	634 891,84	1 468 635,52		25,00	
207	634 922,26	1 468 631,94		25,00	
208	634 909,63	1 468 549,24		25,00	
209	634 895,06	1 468 455,57		25,00	
194	634 890,46	1 468 426,03		25,00	
Ж-1					
210	654 241,12	1 452 215,68	Картометрический метод	25,00	—
211	654 255,11	1 452 236,88		25,00	
212	654 256,68	1 452 238,47		25,00	
213	654 262,81	1 452 246,87		25,00	
214	654 269,57	1 452 255,46		25,00	
215	654 273,49	1 452 260,86		25,00	
216	654 277,95	1 452 267,35		25,00	
217	654 280,74	1 452 271,37		25,00	
218	654 282,27	1 452 273,56		25,00	
219	654 288,38	1 452 288,58		25,00	
220	654 290,62	1 452 293,92		25,00	
221	654 296,86	1 452 311,53		25,00	
222	654 305,07	1 452 333,36		25,00	
223	654 289,39	1 452 347,09		25,00	
224	654 273,44	1 452 355,67		25,00	
225	654 262,87	1 452 358,87		25,00	
226	654 239,69	1 452 366,00		25,00	
227	654 226,57	1 452 364,26		25,00	
228	654 224,86	1 452 363,66		25,00	
229	654 202,98	1 452 356,09		25,00	
230	654 179,98	1 452 346,29		25,00	
231	654 174,54	1 452 343,95		25,00	
232	654 158,65	1 452 332,00		25,00	
233	654 148,45	1 452 318,68		25,00	
234	654 134,29	1 452 272,91		25,00	
235	654 140,18	1 452 271,14		25,00	
236	654 133,35	1 452 250,87		25,00	
237	654 136,57	1 452 246,31		25,00	
238	654 152,02	1 452 242,12		25,00	
239	654 197,55	1 452 227,72		25,00	
240	654 223,22	1 452 221,28		25,00	

Раздел 2

Сведения о местоположении границ объекта					
1	2	3	4	5	6
241	654 240,07	1 452 212,68	Картометрический метод	25,00	—
210	654 241,12	1 452 215,68		25,00	
Ж-1					
242	653 394,16	1 450 183,64	Картометрический метод	25,00	—
243	653 401,55	1 450 182,71		25,00	
244	653 409,55	1 450 231,43		25,00	
245	653 384,73	1 450 235,32		25,00	
246	653 384,46	1 450 233,66		25,00	
247	653 386,80	1 450 233,33		25,00	
248	653 386,28	1 450 230,31		25,00	
249	653 383,96	1 450 230,67		25,00	
250	653 382,55	1 450 222,35		25,00	
251	653 385,20	1 450 221,93		25,00	
252	653 384,66	1 450 218,97		25,00	
253	653 382,05	1 450 219,38		25,00	
254	653 378,77	1 450 199,89		25,00	
255	653 382,15	1 450 199,36		25,00	
256	653 381,68	1 450 196,62		25,00	
257	653 378,31	1 450 197,18		25,00	
258	653 377,32	1 450 191,30		25,00	
259	653 380,29	1 450 190,81		25,00	
260	653 379,83	1 450 188,04		25,00	
261	653 376,85	1 450 188,53		25,00	
262	653 376,45	1 450 186,09		25,00	
263	653 379,51	1 450 185,68		25,00	
264	653 383,92	1 450 184,79		25,00	
242	653 394,16	1 450 183,64		25,00	
Ж-1					
265	653 485,81	1 450 574,82	Картометрический метод	25,00	—
266	653 485,87	1 450 578,92		25,00	
267	653 485,63	1 450 589,48		25,00	
268	653 485,38	1 450 616,24		25,00	
269	653 415,53	1 450 615,86		25,00	
270	653 397,87	1 450 607,23		25,00	
271	653 391,62	1 450 601,68		25,00	
272	653 392,53	1 450 589,62		25,00	
273	653 399,25	1 450 582,99		25,00	
274	653 400,10	1 450 569,88		25,00	
275	653 438,81	1 450 569,62		25,00	
276	653 449,71	1 450 569,86		25,00	
277	653 449,66	1 450 572,12		25,00	
278	653 450,28	1 450 573,51		25,00	
279	653 451,30	1 450 574,49		25,00	
280	653 452,80	1 450 574,97		25,00	
265	653 485,81	1 450 574,82		25,00	
Ж-1					
281	650 932,50	1 450 134,67	Картометрический метод	25,00	—
346	650 902,35	1 450 116,94		25,00	
345	650 856,83	1 450 128,16		25,00	
344	650 812,54	1 450 165,38		25,00	
343	650 830,16	1 450 183,36		25,00	
342	650 801,36	1 450 210,97		25,00	
341	650 773,39	1 450 238,07		25,00	
340	650 749,11	1 450 258,79		25,00	
339	650 731,76	1 450 273,59		25,00	

Раздел 2

Сведения о местоположении границ объекта					
1	2	3	4	5	6
338	650 725,85	1 450 293,50	Картометрический метод	25,00	—
337	650 730,28	1 450 304,85		25,00	
336	650 732,07	1 450 317,73		25,00	
335	650 714,65	1 450 332,32		25,00	
334	650 671,10	1 450 283,71		25,00	
333	650 669,86	1 450 286,07		25,00	
332	650 650,03	1 450 304,25		25,00	
331	650 603,17	1 450 347,22		25,00	
330	650 598,78	1 450 351,24		25,00	
329	650 606,66	1 450 453,87		25,00	
328	650 591,40	1 450 439,44		25,00	
327	650 588,67	1 450 449,95		25,00	
326	650 584,12	1 450 464,05		25,00	
325	650 577,67	1 450 475,27		25,00	
324	650 569,92	1 450 498,13		25,00	
323	650 511,95	1 450 552,53		25,00	
322	650 491,04	1 450 577,84		25,00	
321	650 506,56	1 450 596,18		25,00	
320	650 480,90	1 450 611,37		25,00	
319	650 486,29	1 450 632,24		25,00	
318	650 460,00	1 450 661,66		25,00	
317	650 464,83	1 450 663,47		25,00	
316	650 500,37	1 450 701,55		25,00	
315	650 646,15	1 450 644,06		25,00	
314	650 658,54	1 450 632,24		25,00	
313	650 674,50	1 450 631,00		25,00	
312	650 688,65	1 450 646,82		25,00	
311	650 725,85	1 450 657,78		25,00	
310	650 734,30	1 450 666,78		25,00	
309	650 756,18	1 450 648,42		25,00	
308	650 762,07	1 450 654,48		25,00	
307	650 793,00	1 450 627,74		25,00	
306	650 841,94	1 450 660,12		25,00	
305	650 912,73	1 450 594,79		25,00	
304	650 903,07	1 450 584,84		25,00	
303	650 901,52	1 450 581,77		25,00	
302	650 903,06	1 450 578,24		25,00	
301	650 912,12	1 450 562,70		25,00	
300	650 916,13	1 450 557,13		25,00	
299	650 926,99	1 450 547,76		25,00	
298	650 950,74	1 450 531,98		25,00	
297	650 960,18	1 450 533,94		25,00	
296	650 972,83	1 450 522,27		25,00	
295	650 968,62	1 450 513,80		25,00	
294	650 965,98	1 450 511,48		25,00	
293	650 991,00	1 450 507,70		25,00	
292	650 978,85	1 450 427,42		25,00	
291	650 965,29	1 450 337,63		25,00	
290	650 957,41	1 450 341,56		25,00	
289	650 956,75	1 450 337,53		25,00	
288	650 964,63	1 450 333,27		25,00	
287	650 957,40	1 450 285,45		25,00	
286	650 954,68	1 450 285,80		25,00	
285	650 948,22	1 450 249,24		25,00	
284	650 947,66	1 450 246,48		25,00	

Раздел 2

Сведения о местоположении границ объекта					
1	2	3	4	5	6
283	650 933,22	1 450 156,50	Картометрический метод	25,00	—
282	650 938,62	1 450 155,34		25,00	
281	650 932,50	1 450 134,67		25,00	
Вырез 1 из 3					
347	650 812,85	1 450 444,84	Картометрический метод	25,00	—
348	650 858,82	1 450 492,98		25,00	
349	650 840,80	1 450 509,15		25,00	
350	650 756,36	1 450 585,45		25,00	
351	650 718,84	1 450 534,24		25,00	
347	650 812,85	1 450 444,84		25,00	
Вырез 2 из 3					
352	650 670,27	1 450 473,66	Картометрический метод	25,00	—
353	650 701,94	1 450 514,23		25,00	
354	650 647,54	1 450 564,32		25,00	
355	650 631,37	1 450 545,17		25,00	
356	650 616,87	1 450 527,29		25,00	
352	650 670,27	1 450 473,66		25,00	
Вырез 3 из 3					
357	650 782,47	1 450 275,86	Картометрический метод	25,00	—
358	650 813,62	1 450 312,16		25,00	
359	650 803,24	1 450 320,97		25,00	
360	650 772,03	1 450 284,57		25,00	
357	650 782,47	1 450 275,86		25,00	
Ж-1					
361	653 487,08	1 450 214,91	Картометрический метод	25,00	-
408	653 487,58	1 450 239,43		25,00	
407	653 466,13	1 450 240,61		25,00	
406	653 467,52	1 450 250,71		25,00	—
405	653 470,53	1 450 257,99		25,00	
404	653 531,20	1 450 262,87		25,00	
403	653 530,30	1 450 354,28		25,00	
402	653 530,26	1 450 358,85		25,00	
401	653 530,48	1 450 397,09		25,00	
400	653 508,53	1 450 400,06		25,00	
399	653 456,19	1 450 398,75		25,00	
398	653 448,89	1 450 389,18		25,00	
397	653 440,06	1 450 374,92		25,00	
396	653 389,07	1 450 374,92		25,00	
395	653 389,62	1 450 356,84		25,00	
394	653 389,87	1 450 348,56		25,00	
393	653 356,56	1 450 348,44		25,00	
392	653 355,25	1 450 328,98		25,00	
391	653 351,59	1 450 302,61		25,00	
390	653 347,73	1 450 300,09		25,00	
389	653 340,79	1 450 300,65		25,00	
388	653 338,29	1 450 281,55		25,00	
387	653 314,84	1 450 285,04		25,00	
386	653 308,39	1 450 283,81		25,00	
385	653 305,17	1 450 280,39		25,00	
384	653 288,89	1 450 216,20		25,00	
383	653 280,17	1 450 157,84		25,00	
382	653 291,91	1 450 155,12		25,00	
381	653 286,93	1 450 123,07		25,00	
380	653 279,98	1 450 089,08		25,00	
379	653 290,85	1 450 086,96		25,00	

Раздел 2

Сведения о местоположении границ объекта					
1	2	3	4	5	6
378	653 291,58	1 450 068,29	Картометрический метод	25,00	—
377	653 345,87	1 450 060,27		25,00	
376	653 346,39	1 450 063,30		25,00	
375	653 355,69	1 450 061,71		25,00	
374	653 355,47	1 450 058,79		25,00	
373	653 388,87	1 450 053,65		25,00	
372	653 389,10	1 450 078,90		25,00	
371	653 392,10	1 450 088,28		25,00	
370	653 394,76	1 450 104,73		25,00	
369	653 403,15	1 450 156,53		25,00	
368	653 418,50	1 450 171,02		25,00	
367	653 426,48	1 450 167,78		25,00	
366	653 464,04	1 450 160,11		25,00	
365	653 465,82	1 450 174,41		25,00	
364	653 469,90	1 450 204,66		25,00	
363	653 462,18	1 450 211,93		25,00	
362	653 462,67	1 450 215,48		25,00	
361	653 487,08	1 450 214,91		25,00	
Вырез 1 из 1					
242	653 394,16	1 450 183,64	Картометрический метод	25,00	—
243	653 401,55	1 450 182,71		25,00	
244	653 409,55	1 450 231,43		25,00	
245	653 384,73	1 450 235,32		25,00	
246	653 384,46	1 450 233,66		25,00	
247	653 386,80	1 450 233,33		25,00	
248	653 386,28	1 450 230,31		25,00	
249	653 383,96	1 450 230,67		25,00	
250	653 382,55	1 450 222,35		25,00	
251	653 385,20	1 450 221,93		25,00	
252	653 384,66	1 450 218,97		25,00	
253	653 382,05	1 450 219,38		25,00	
254	653 378,77	1 450 199,89		25,00	
255	653 382,15	1 450 199,36		25,00	
256	653 381,68	1 450 196,62		25,00	
257	653 378,31	1 450 197,18		25,00	
258	653 377,32	1 450 191,30		25,00	
259	653 380,29	1 450 190,81		25,00	
260	653 379,83	1 450 188,04		25,00	
261	653 376,85	1 450 188,53		25,00	
262	653 376,45	1 450 186,09		25,00	
263	653 379,51	1 450 185,68		25,00	
264	653 383,92	1 450 184,79		25,00	
242	653 394,16	1 450 183,64		25,00	
Ж-1					
409	653 097,47	1 455 522,46	Картометрический метод	25,00	—
410	653 124,16	1 455 535,43		25,00	
411	653 140,99	1 455 540,18		25,00	
412	653 144,24	1 455 558,98		25,00	-
413	653 142,58	1 455 574,98		25,00	—
414	653 140,28	1 455 596,97		25,00	
415	653 148,90	1 455 650,40		25,00	
416	653 101,48	1 455 619,42		25,00	
417	653 052,32	1 455 575,53		25,00	
418	653 068,96	1 455 557,11		25,00	
419	653 092,02	1 455 531,47		25,00	

Раздел 2

Сведения о местоположении границ объекта					
1	2	3	4	5	6
409	653 097,47	1 455 522,46	Картометрический метод	25,00	—
Ж-1					
420	653 018,93	1 455 267,02	Картометрический метод	25,00	—
421	653 026,35	1 455 268,85		25,00	
422	653 027,53	1 455 257,05		25,00	
423	653 028,60	1 455 247,74		25,00	
424	653 029,03	1 455 245,46		25,00	
425	653 095,54	1 455 252,09		25,00	
426	653 099,05	1 455 252,29		25,00	
427	653 103,22	1 455 252,69		25,00	
428	653 103,09	1 455 254,98		25,00	
429	653 098,19	1 455 298,10		25,00	
430	653 143,79	1 455 302,56		25,00	
431	653 184,80	1 455 306,56		25,00	
432	653 189,07	1 455 263,91		25,00	
433	653 189,39	1 455 260,68		25,00	
434	653 259,44	1 455 266,90		25,00	
435	653 255,46	1 455 309,74		25,00	
436	653 252,33	1 455 388,63		25,00	
437	653 249,03	1 455 388,32		25,00	
438	653 245,74	1 455 388,00		25,00	
439	653 240,84	1 455 387,54		25,00	
440	653 222,02	1 455 385,71		25,00	
441	653 212,42	1 455 385,40		25,00	
442	653 211,75	1 455 385,54		25,00	
443	653 210,99	1 455 394,50		25,00	
444	653 195,67	1 455 392,97		25,00	
445	653 196,28	1 455 384,92		25,00	
446	653 109,63	1 455 376,52		25,00	
447	653 106,66	1 455 376,22		25,00	
448	653 100,39	1 455 375,46		25,00	
449	653 067,98	1 455 372,75		25,00	
450	653 062,79	1 455 426,67		25,00	
451	653 041,10	1 455 413,93		25,00	
452	653 021,52	1 455 409,08		25,00	
453	653 004,75	1 455 407,26		25,00	
454	653 010,56	1 455 350,80		25,00	
420	653 018,93	1 455 267,02		25,00	
Ж-1					
455	653 293,76	1 455 271,70	Картометрический метод	25,00	—
456	653 360,20	1 455 278,54		25,00	
457	653 367,78	1 455 275,87		25,00	
458	653 424,54	1 455 282,15		25,00	
459	653 450,55	1 455 282,34		25,00	
460	653 546,14	1 455 291,89		25,00	
461	653 543,89	1 455 314,02		25,00	
462	653 536,09	1 455 388,49		25,00	
463	653 534,45	1 455 403,34		25,00	
464	653 531,02	1 455 402,89		25,00	
465	653 530,04	1 455 411,21		25,00	
466	653 528,25	1 455 426,18		25,00	
467	653 531,71	1 455 426,62		25,00	
468	653 528,84	1 455 448,72		25,00	
469	653 527,32	1 455 460,40		25,00	
470	653 524,45	1 455 490,33		25,00	

Раздел 2

Сведения о местоположении границ объекта					
1	2	3	4	5	6
471	653 445,86	1 455 482,31	Картометрический метод	25,00	—
472	653 436,22	1 455 481,50		25,00	
473	653 430,88	1 455 480,99		25,00	
474	653 382,90	1 455 476,27		25,00	
475	653 382,99	1 455 470,54		25,00	
476	653 383,86	1 455 461,00		25,00	
477	653 378,63	1 455 460,62		25,00	
478	653 378,03	1 455 467,38		25,00	
479	653 374,81	1 455 501,75		25,00	
480	653 369,82	1 455 501,27		25,00	
481	653 371,78	1 455 484,96		25,00	
482	653 365,43	1 455 474,73		25,00	
483	653 356,94	1 455 479,47		25,00	
484	653 354,06	1 455 479,06		25,00	
485	653 356,77	1 455 454,67		25,00	
486	653 357,54	1 455 447,71		25,00	
487	653 341,49	1 455 445,79		25,00	
488	653 344,82	1 455 418,38		25,00	
489	653 345,21	1 455 414,89		25,00	
490	653 336,48	1 455 413,91		25,00	
491	653 330,17	1 455 413,20		25,00	
492	653 324,33	1 455 417,63		25,00	
493	653 321,20	1 455 442,97		25,00	
494	653 304,11	1 455 448,81		25,00	
495	653 297,94	1 455 448,12		25,00	
496	653 287,20	1 455 446,92		25,00	
497	653 278,98	1 455 520,47		25,00	
498	653 266,79	1 455 519,15		25,00	
499	653 275,89	1 455 444,82		25,00	
500	653 281,83	1 455 396,32		25,00	
501	653 323,36	1 455 400,52		25,00	
502	653 326,25	1 455 400,92		25,00	
503	653 337,71	1 455 402,10		25,00	
504	653 340,66	1 455 402,40	25,00		
505	653 346,17	1 455 353,58	25,00		
506	653 320,25	1 455 350,32	25,00		
507	653 287,61	1 455 346,28	25,00		
508	653 292,14	1 455 291,34	25,00		
455	653 293,76	1 455 271,70	25,00		
Ж-1					
509	653 452,46	1 454 976,26	Картометрический метод	25,00	—
510	653 448,21	1 454 967,96		25,00	
511	653 453,96	1 454 955,20		25,00	
512	653 451,78	1 454 955,25		25,00	
513	653 449,52	1 454 954,74		25,00	
514	653 447,69	1 454 953,86		25,00	
515	653 446,10	1 454 952,61		25,00	
516	653 443,80	1 454 945,83		25,00	
517	653 440,36	1 454 936,24		25,00	
518	653 439,35	1 454 935,56		25,00	
519	653 438,07	1 454 934,20		25,00	
520	653 437,12	1 454 932,59		25,00	
521	653 436,54	1 454 930,81		25,00	
522	653 436,37	1 454 929,41		25,00	
523	653 439,80	1 454 890,86		25,00	

Раздел 2

Сведения о местоположении границ объекта					
1	2	3	4	5	6
524	653 440,52	1 454 888,24	Картометрический метод	25,00	—
525	653 444,46	1 454 876,56		25,00	
526	653 467,79	1 454 878,01		25,00	
527	653 479,61	1 454 878,31		25,00	
528	653 481,05	1 454 878,31		25,00	
529	653 495,92	1 454 848,87		25,00	
530	653 499,89	1 454 841,01		25,00	
531	653 502,72	1 454 835,41		25,00	
532	653 509,20	1 454 823,33		25,00	
533	653 532,83	1 454 840,74		25,00	
534	653 533,46	1 454 844,67		25,00	
535	653 542,15	1 454 899,26		25,00	
536	653 536,57	1 454 900,85		25,00	
537	653 538,76	1 454 909,14		25,00	
538	653 543,59	1 454 908,95		25,00	
539	653 546,33	1 454 924,85		25,00	
540	653 549,09	1 454 940,86		25,00	
541	653 552,13	1 454 958,55		25,00	
542	653 539,62	1 454 961,54		25,00	
543	653 540,56	1 454 965,43		25,00	
544	653 552,08	1 454 962,68		25,00	
545	653 556,62	1 454 964,29		25,00	
546	653 560,74	1 454 980,02		25,00	
547	653 568,59	1 455 006,25		25,00	
548	653 567,04	1 455 006,69		25,00	
549	653 570,20	1 455 019,41		25,00	
550	653 571,89	1 455 019,02		25,00	
551	653 585,25	1 455 065,41		25,00	
552	653 594,38	1 455 086,95		25,00	
553	653 599,95	1 455 100,10		25,00	
554	653 610,80	1 455 125,69		25,00	
555	653 628,37	1 455 160,34		25,00	
556	653 632,46	1 455 181,15		25,00	
557	653 609,67	1 455 176,75		25,00	
558	653 606,53	1 455 177,70		25,00	
559	653 606,73	1 455 181,79		25,00	
560	653 607,11	1 455 193,87		25,00	
561	653 607,91	1 455 217,21		25,00	
562	653 609,11	1 455 247,21		25,00	
563	653 610,47	1 455 255,62		25,00	
564	653 610,88	1 455 262,99		25,00	
565	653 558,10	1 455 263,75		25,00	
566	653 546,37	1 455 263,60		25,00	
567	653 472,32	1 455 256,16		25,00	
568	653 463,14	1 455 257,48		25,00	
569	653 371,56	1 455 253,21		25,00	
570	653 361,93	1 455 253,72		25,00	
571	653 369,65	1 455 199,03		25,00	
572	653 376,62	1 455 132,56		25,00	
573	653 390,95	1 454 996,06		25,00	
574	653 392,93	1 454 982,11		25,00	
575	653 396,63	1 454 982,49		25,00	
576	653 429,58	1 454 985,85		25,00	
577	653 452,46	1 454 976,26		25,00	
509	653 452,46	1 454 976,26		25,00	

Раздел 2

Сведения о местоположении границ объекта					
1	2	3	4	5	6
Ж-1					
578	655 348,63	1 457 212,36	Картометрический метод	25,00	—
579	655 345,61	1 457 214,88		25,00	
580	655 344,65	1 457 217,79		25,00	
581	655 342,62	1 457 217,37		25,00	
582	655 231,22	1 457 310,45		25,00	
583	655 225,17	1 457 311,58		25,00	
584	655 218,13	1 457 311,51		25,00	
585	655 207,23	1 457 310,71		25,00	
586	655 198,82	1 457 310,86		25,00	
587	655 191,38	1 457 314,43		25,00	
588	655 206,99	1 457 339,64		25,00	-
589	655 230,40	1 457 376,91		25,00	
590	655 262,08	1 457 356,73		25,00	—
591	655 256,71	1 457 349,67		25,00	
592	655 253,70	1 457 343,54		25,00	
593	655 249,12	1 457 331,52		25,00	
594	655 241,72	1 457 321,62		25,00	
595	655 233,52	1 457 313,09		25,00	
596	655 350,98	1 457 215,16		25,00	
578	655 348,63	1 457 212,36		25,00	
Ж-1					
597	655 533,59	1 456 162,37	Картометрический метод	25,00	Закрепление отсутствует
598	655 567,86	1 456 223,32		25,00	—
599	655 570,12	1 456 227,05		25,00	
600	655 612,02	1 456 301,79		25,00	
601	655 604,16	1 456 331,58		25,00	
602	655 591,96	1 456 376,42		25,00	
603	655 592,57	1 456 377,25		25,00	
604	655 588,28	1 456 393,81		25,00	
605	655 586,67	1 456 395,50		25,00	
606	655 574,20	1 456 440,37		25,00	
607	655 570,77	1 456 450,50		25,00	
608	655 550,60	1 456 444,48		25,00	
609	655 532,61	1 456 439,13		25,00	
610	655 506,75	1 456 436,93		25,00	
611	655 402,57	1 456 428,12		25,00	
612	655 397,45	1 456 426,44		25,00	
613	655 377,41	1 456 416,03		25,00	
614	655 331,05	1 456 403,36		25,00	
615	655 323,69	1 456 398,91		25,00	
616	655 305,44	1 456 365,32		25,00	
617	655 271,19	1 456 320,95		25,00	
618	655 317,21	1 456 256,30		25,00	
619	655 346,07	1 456 245,90		25,00	
620	655 348,06	1 456 244,53		25,00	
621	655 348,92	1 456 244,55		25,00	
622	655 353,68	1 456 239,86		25,00	
623	655 354,80	1 456 239,07		25,00	
624	655 354,57	1 456 238,35		25,00	
625	655 361,42	1 456 232,91		25,00	
626	655 364,82	1 456 219,85		25,00	
627	655 371,77	1 456 214,60		25,00	
628	655 384,28	1 456 203,52		25,00	

Раздел 2

Сведения о местоположении границ объекта					
1	2	3	4	5	6
629	655 378,02	1 456 199,13	Картометрический метод	25,00	—
630	655 373,99	1 456 196,00		25,00	
631	655 375,26	1 456 189,03		25,00	
632	655 380,89	1 456 174,09		25,00	
633	655 387,49	1 456 178,65		25,00	
634	655 393,17	1 456 183,02		25,00	
635	655 394,85	1 456 183,90		25,00	
636	655 399,59	1 456 178,47		25,00	
637	655 400,46	1 456 179,20		25,00	
638	655 408,72	1 456 169,62		25,00	
639	655 423,36	1 456 181,83		25,00	
640	655 433,74	1 456 191,60		25,00	
641	655 452,32	1 456 207,69		25,00	
642	655 471,00	1 456 214,73		25,00	
643	655 482,77	1 456 218,20		25,00	
644	655 487,07	1 456 204,63		25,00	
645	655 517,81	1 456 163,06		25,00	
646	655 521,84	1 456 158,37		25,00	Закрепление отсутствует
597	655 533,59	1 456 162,37		25,00	

Ж-1

647	655 133,09	1 455 470,64	Картометрический метод	25,00	—
777	655 134,18	1 455 469,65		25,00	
776	655 129,20	1 455 463,32		25,00	
775	655 132,07	1 455 461,17		25,00	
774	655 137,62	1 455 468,09		25,00	
773	655 173,33	1 455 440,13		25,00	
772	655 185,42	1 455 430,63		25,00	
771	655 200,44	1 455 449,76		25,00	
770	655 178,18	1 455 468,56		25,00	
769	655 163,75	1 455 482,92		25,00	
768	655 168,36	1 455 512,60		25,00	
767	655 171,35	1 455 512,14		25,00	
766	655 174,73	1 455 552,61		25,00	
765	655 183,32	1 455 551,67		25,00	
764	655 200,24	1 455 539,44		25,00	
763	655 208,10	1 455 549,22		25,00	
762	655 219,86	1 455 564,19		25,00	
761	655 262,18	1 455 529,12		25,00	
760	655 295,71	1 455 570,61		25,00	
759	655 236,75	1 455 617,77		25,00	
758	655 226,12	1 455 607,56		25,00	
757	655 222,53	1 455 609,65		25,00	
756	655 219,27	1 455 612,13		25,00	
755	655 201,93	1 455 625,47		25,00	
754	655 168,81	1 455 651,89		25,00	
753	655 183,33	1 455 699,52		25,00	
752	655 189,57	1 455 707,78		25,00	
751	655 196,62	1 455 711,72		25,00	
750	655 205,14	1 455 719,04		25,00	
749	655 215,53	1 455 710,79		25,00	
748	655 219,38	1 455 712,44		25,00	
747	655 224,33	1 455 708,58		25,00	
746	655 223,92	1 455 708,06		25,00	
745	655 235,05	1 455 703,92		25,00	

Раздел 2

Сведения о местоположении границ объекта					
1	2	3	4	5	6
744	655 239,54	1 455 706,26	Картометрический метод	25,00	—
743	655 242,89	1 455 709,99		25,00	
742	655 263,96	1 455 695,10		25,00	
741	655 285,05	1 455 678,16		25,00	
740	655 331,52	1 455 736,19		25,00	
739	655 327,82	1 455 741,48		25,00	
738	655 377,37	1 455 775,81		25,00	
737	655 363,93	1 455 770,82		25,00	
736	655 339,05	1 455 785,38		25,00	
735	655 282,12	1 455 801,99		25,00	
734	655 262,98	1 455 819,35		25,00	
733	655 276,57	1 455 835,48		25,00	
732	655 367,36	1 455 873,53		25,00	
731	655 363,64	1 455 879,14		25,00	
730	655 367,52	1 455 882,57		25,00	
729	655 378,22	1 455 872,36		25,00	
728	655 382,92	1 455 866,53		25,00	
727	655 423,10	1 455 835,60		25,00	
726	655 423,20	1 455 835,21		25,00	
725	655 422,86	1 455 835,32		25,00	
724	655 398,73	1 455 807,30		25,00	
723	655 405,56	1 455 799,76		25,00	
722	655 429,40	1 455 810,50		25,00	
721	655 428,71	1 455 804,81		25,00	
720	655 424,25	1 455 800,31		25,00	
719	655 428,21	1 455 796,38		25,00	
718	655 425,23	1 455 793,17		25,00	
717	655 343,11	1 455 734,11		25,00	
716	655 368,43	1 455 740,14		25,00	
715	655 403,61	1 455 742,40		25,00	
714	655 435,22	1 455 736,38		25,00	
713	655 440,32	1 455 735,09		25,00	
712	655 447,29	1 455 731,44		25,00	
711	655 451,60	1 455 729,17		25,00	
710	655 471,58	1 455 761,83		25,00	
709	655 486,82	1 455 752,69		25,00	
708	655 489,24	1 455 752,45		25,00	
707	655 498,94	1 455 748,36		25,00	
706	655 516,77	1 455 738,49		25,00	
705	655 521,80	1 455 752,20		25,00	
704	655 563,92	1 455 826,69		25,00	
703	655 564,89	1 455 832,69		25,00	
702	655 583,47	1 455 849,80		25,00	
701	655 609,39	1 455 856,90		25,00	
700	655 657,24	1 455 872,19		25,00	
699	655 659,69	1 455 873,46		25,00	
698	655 662,19	1 455 875,66		25,00	
697	655 666,45	1 455 880,60		25,00	
696	655 668,98	1 455 883,27		25,00	
695	655 668,84	1 455 884,23		25,00	
694	655 681,65	1 455 906,80		25,00	
693	655 697,31	1 455 945,59		25,00	
692	655 704,51	1 455 976,73		25,00	
691	655 705,66	1 455 991,15		25,00	
690	655 705,74	1 455 992,17		25,00	

Раздел 2

Сведения о местоположении границ объекта						
1	2	3	4	5	6	
689	655 710,01	1 455 997,47	Картометрический метод	25,00	—	
688	655 712,17	1 456 012,05		25,00		
687	655 708,05	1 456 019,12		25,00		
686	655 699,55	1 456 031,64		25,00		
685	655 700,05	1 456 036,41		25,00		
684	655 696,81	1 456 037,46		25,00		
683	655 693,98	1 456 052,54		25,00		
682	655 690,12	1 456 073,06		25,00		
681	655 685,21	1 456 089,89		25,00		
680	655 677,50	1 456 085,25		25,00		
679	655 675,38	1 456 083,88		25,00		
678	655 673,67	1 456 083,22		25,00		
677	655 659,17	1 456 080,26		25,00		
676	655 658,68	1 456 082,64		25,00		
675	655 673,15	1 456 085,67		25,00		
674	655 674,04	1 456 085,95		25,00		
673	655 684,34	1 456 092,88		25,00		
672	655 663,25	1 456 165,27		25,00	Закрепление отсутствует	
671	655 628,83	1 456 156,98		25,00		
670	655 583,59	1 456 144,36		25,00		
669	655 542,07	1 456 132,71		25,00		
668	655 501,37	1 456 121,23		25,00		
667	655 480,55	1 456 115,36		25,00		
666	655 455,46	1 456 108,30		25,00		
665	655 407,82	1 456 094,89		25,00		
664	655 333,71	1 456 074,03		25,00		
663	655 316,77	1 456 069,54		25,00		
662	655 285,29	1 456 056,89		25,00		
661	655 264,05	1 456 026,93		25,00	—	
660	655 262,05	1 456 028,13		25,00		
659	655 259,85	1 456 024,55		25,00		
658	655 260,42	1 456 023,58		25,00		
657	655 223,22	1 455 966,18		25,00		
656	655 221,24	1 455 967,29		25,00		
655	655 178,48	1 455 903,03		25,00		
654	655 143,06	1 455 849,75		25,00		
653	655 079,83	1 455 754,63		25,00		
652	655 030,74	1 455 680,66		25,00		
651	654 974,00	1 455 595,38		25,00		
650	655 004,19	1 455 572,86		25,00		
649	655 057,94	1 455 530,27		25,00		
648	655 076,96	1 455 515,18		25,00		
647	655 133,09	1 455 470,64		25,00		
Вырез 1 из 1						
778	655 646,03	1 455 985,66	Картометрический метод	25,00		—
779	655 638,86	1 456 032,02		25,00		

Раздел 2

Сведения о местоположении границ объекта					
1	2	3	4	5	6
780	655 634,87	1 456 057,80	Картометрический метод	25,00	—
781	655 618,55	1 456 058,38		25,00	
782	655 617,80	1 456 050,62		25,00	
783	655 612,09	1 456 050,77		25,00	
784	655 611,60	1 456 058,75		25,00	
785	655 576,66	1 456 060,91		25,00	
786	655 565,24	1 456 049,94		25,00	
787	655 573,91	1 455 997,14		25,00	
788	655 605,21	1 455 979,69		25,00	
789	655 619,01	1 455 978,59		25,00	
778	655 646,03	1 455 985,66		25,00	
Ж-1					
790	654 773,78	1 455 294,12	Картометрический метод	25,00	—
1156	654 795,42	1 455 303,35		25,00	
1155	654 801,97	1 455 304,73		25,00	
1154	654 803,98	1 455 299,22		25,00	
1153	654 813,52	1 455 275,90		25,00	
1152	654 815,27	1 455 271,70		25,00	
1151	654 816,58	1 455 268,69		25,00	
1150	654 830,78	1 455 221,17		25,00	
1149	654 847,54	1 455 202,66		25,00	
1148	654 877,22	1 455 127,12		25,00	
1147	654 878,51	1 455 122,02		25,00	
1146	654 879,44	1 455 119,90		25,00	
1145	654 881,50	1 455 120,77		25,00	
1144	654 881,81	1 455 120,87		25,00	
1143	654 882,71	1 455 121,15		25,00	
1142	654 883,39	1 455 121,30		25,00	
1141	654 882,40	1 455 123,44		25,00	
1140	654 880,38	1 455 127,59		25,00	
1139	654 880,56	1 455 127,69		25,00	
1138	654 880,17	1 455 128,84		25,00	
1137	654 887,77	1 455 132,37		25,00	
1136	654 895,46	1 455 122,57		25,00	
1135	654 896,67	1 455 120,67		25,00	
1134	654 911,91	1 455 084,83		25,00	
1133	654 911,96	1 455 084,41		25,00	
1132	654 912,20	1 455 082,56		25,00	
1131	654 914,05	1 455 078,13		25,00	
1130	654 931,48	1 455 057,31		25,00	
1129	654 932,54	1 455 055,39		25,00	
1128	654 934,83	1 455 051,66		25,00	
1127	654 937,35	1 455 048,09		25,00	
1126	654 940,07	1 455 044,67		25,00	
1125	654 943,01	1 455 041,43		25,00	
1124	654 946,14	1 455 038,37		25,00	
1123	654 949,44	1 455 035,51		25,00	
1122	654 952,04	1 455 033,50		25,00	
1121	654 953,86	1 455 032,54		25,00	
1120	654 954,01	1 455 031,84		25,00	
1119	654 955,04	1 455 030,34		25,00	
1118	654 940,65	1 455 024,25		25,00	
1117	654 924,73	1 455 017,55		25,00	
1116	654 919,79	1 455 015,48		25,00	
1115	654 919,63	1 455 014,52		25,00	

Раздел 2

Сведения о местоположении границ объекта					
1	2	3	4	5	6
1114	654 919,61	1 455 010,78	Картометрический метод	25,00	-
1113	654 920,70	1 455 004,59		25,00	
1112	654 926,68	1 454 985,51		25,00	
1111	654 931,92	1 454 968,77		25,00	
1110	654 933,89	1 454 966,15		25,00	
1109	654 936,61	1 454 963,89		25,00	
1108	654 938,24	1 454 963,09		25,00	
1107	654 941,16	1 454 962,04		25,00	
1106	654 951,13	1 454 960,56		25,00	—
1105	654 956,10	1 454 960,42		25,00	
1104	654 959,64	1 454 960,71		25,00	
1103	654 963,44	1 454 961,55		25,00	
1102	654 965,36	1 454 961,93		25,00	
1101	654 971,25	1 454 963,49		25,00	
1100	654 987,63	1 454 967,81		25,00	
1099	655 012,54	1 454 975,50		25,00	
1098	655 009,54	1 454 983,28		25,00	
1097	655 050,53	1 454 993,86		25,00	
1096	655 078,13	1 455 000,83		25,00	
1095	655 101,06	1 455 006,78		25,00	
1094	655 116,09	1 455 002,25		25,00	
1093	655 156,50	1 454 989,77		25,00	
1092	655 176,67	1 454 983,60		25,00	
1091	655 197,51	1 454 977,42		25,00	
1090	655 243,66	1 454 963,87		25,00	
1089	655 294,30	1 454 948,39		25,00	
1088	655 303,12	1 454 946,40		25,00	
1087	655 312,90	1 454 943,25		25,00	
1086	655 341,47	1 454 935,95		25,00	
1085	655 348,63	1 454 932,49		25,00	
1084	655 347,31	1 454 925,48		25,00	
1083	655 378,67	1 454 920,38		25,00	
1082	655 382,74	1 454 944,10		25,00	
1081	655 385,15	1 454 970,85		25,00	
1080	655 382,13	1 454 978,45		25,00	
1079	655 382,53	1 454 982,43		25,00	
1078	655 388,42	1 454 985,89		25,00	
1077	655 394,83	1 454 985,69		25,00	
1076	655 395,56	1 454 983,85		25,00	
1075	655 394,31	1 454 958,27		25,00	
1074	655 394,03	1 454 951,45		25,00	
1073	655 392,81	1 454 942,85		25,00	
1072	655 389,26	1 454 917,74		25,00	
1071	655 396,03	1 454 904,38		25,00	
1070	655 422,93	1 454 898,09		25,00	
1069	655 425,92	1 454 896,89		25,00	
1068	655 427,96	1 454 895,03		25,00	
1067	655 428,95	1 454 893,45		25,00	
1066	655 429,66	1 454 891,25		25,00	
1065	655 429,58	1 454 888,03		25,00	
1064	655 426,15	1 454 870,99		25,00	
1063	655 391,41	1 454 879,31		25,00	
1062	655 396,77	1 454 863,63		25,00	
1061	655 393,59	1 454 849,04		25,00	
1060	655 387,49	1 454 819,16		25,00	

Раздел 2

Сведения о местоположении границ объекта					
1	2	3	4	5	6
1059	655 389,48	1 454 804,44	Картометрический метод	25,00	—
1058	655 387,87	1 454 791,78		25,00	
1057	655 391,53	1 454 791,19		25,00	
1056	655 401,13	1 454 793,13		25,00	
1055	655 433,55	1 454 789,92		25,00	
1054	655 437,56	1 454 787,14		25,00	
1053	655 442,26	1 454 776,85		25,00	
1052	655 444,76	1 454 776,83		25,00	
1051	655 449,38	1 454 778,67		25,00	
1050	655 451,84	1 454 777,84		25,00	
1049	655 468,20	1 454 775,57		25,00	
1048	655 477,79	1 454 774,25		25,00	
1047	655 486,38	1 454 766,52		25,00	
1046	655 492,83	1 454 763,63		25,00	
1045	655 505,16	1 454 757,70		25,00	
1044	655 517,92	1 454 754,73		25,00	
1043	655 530,17	1 454 755,31		25,00	
1042	655 533,82	1 454 759,46		25,00	
1041	655 541,80	1 454 768,62		25,00	
1040	655 558,13	1 454 777,64		25,00	
1039	655 593,07	1 454 777,64		25,00	
1038	655 604,71	1 454 782,26		25,00	
1037	655 627,21	1 454 793,11		25,00	
1036	655 629,62	1 454 788,93		25,00	
1035	655 634,86	1 454 789,77		25,00	
1034	655 642,40	1 454 794,77		25,00	
1033	655 645,16	1 454 812,39		25,00	
1032	655 650,14	1 454 818,53		25,00	
1031	655 653,91	1 454 825,57		25,00	
1030	655 662,21	1 454 857,04		25,00	
1029	655 671,87	1 454 896,27		25,00	
1028	655 671,96	1 454 900,15		25,00	
1027	655 671,99	1 454 901,30		25,00	
1026	655 671,51	1 454 903,14		25,00	
1025	655 670,92	1 454 905,57		25,00	
1024	655 667,86	1 454 918,35		25,00	
1023	655 670,12	1 454 918,16		25,00	
1022	655 671,98	1 454 926,86		25,00	
1021	655 669,92	1 454 927,34		25,00	
1020	655 674,25	1 454 946,13		25,00	
1019	655 674,07	1 454 947,98		25,00	
1018	655 676,49	1 454 954,98		25,00	
1017	655 663,48	1 454 963,46		25,00	
1016	655 656,41	1 454 974,49		25,00	
1015	655 655,25	1 454 976,31		25,00	
1014	655 654,09	1 454 981,07		25,00	
1013	655 642,14	1 454 988,21		25,00	
1012	655 602,02	1 454 996,69		25,00	
1011	655 578,44	1 455 001,11		25,00	
1010	655 544,10	1 455 010,92		25,00	
1009	655 518,14	1 455 016,33		25,00	
1008	655 495,67	1 455 020,94		25,00	
1007	655 490,05	1 455 020,52		25,00	
1006	655 480,73	1 455 017,33		25,00	
1005	655 475,33	1 455 018,22		25,00	

Раздел 2

Сведения о местоположении границ объекта					
1	2	3	4	5	6
1004	655 466,61	1 455 025,44	Картометрический метод	25,00	—
1003	655 462,99	1 455 026,73		25,00	
1002	655 460,50	1 455 035,82		25,00	
1001	655 440,99	1 455 040,00		25,00	
1000	655 405,79	1 455 012,11		25,00	
999	655 385,02	1 455 027,19		25,00	
998	655 327,16	1 455 089,31		25,00	
997	655 321,32	1 455 093,45		25,00	
996	655 317,17	1 455 093,74		25,00	
995	655 313,42	1 455 094,00		25,00	
994	655 314,25	1 455 094,20		25,00	
993	655 315,16	1 455 094,86		25,00	
992	655 318,25	1 455 098,34		25,00	
991	655 262,30	1 455 142,75		25,00	
990	655 256,47	1 455 145,44		25,00	
989	655 255,53	1 455 143,40		25,00	
988	655 244,75	1 455 147,51		25,00	
987	655 245,02	1 455 148,44		25,00	
986	655 236,83	1 455 151,46		25,00	
985	655 229,98	1 455 153,98		25,00	
984	655 227,84	1 455 148,35		25,00	
983	655 166,06	1 455 165,69		25,00	
982	655 162,58	1 455 167,34		25,00	
981	655 159,65	1 455 169,10		25,00	
980	655 157,25	1 455 170,89		25,00	
979	655 154,96	1 455 172,68		25,00	
978	655 151,48	1 455 175,69		25,00	
977	655 133,53	1 455 215,66		25,00	
976	655 120,10	1 455 251,65		25,00	
975	655 112,75	1 455 249,10		25,00	
974	655 067,64	1 455 227,73		25,00	
973	655 060,39	1 455 230,58		25,00	
972	655 006,21	1 455 360,72		25,00	
971	655 034,62	1 455 379,26		25,00	
970	655 054,75	1 455 388,57		25,00	
969	655 062,71	1 455 380,24		25,00	
968	655 078,43	1 455 341,31		25,00	
967	655 077,34	1 455 328,41		25,00	
966	655 081,52	1 455 318,48		25,00	
965	655 082,89	1 455 316,06		25,00	
964	655 106,13	1 455 326,93		25,00	
963	655 095,77	1 455 357,51		25,00	
962	655 097,88	1 455 358,37		25,00	
961	655 095,06	1 455 365,73		25,00	
960	655 094,61	1 455 367,20		25,00	
959	655 100,64	1 455 369,72		25,00	
958	655 110,07	1 455 372,97		25,00	
957	655 113,55	1 455 374,17		25,00	
956	655 116,12	1 455 367,01		25,00	
955	655 117,06	1 455 364,09		25,00	
954	655 121,14	1 455 351,37		25,00	
953	655 125,68	1 455 332,94		25,00	
952	655 117,73	1 455 329,55		25,00	
951	655 118,03	1 455 328,76		25,00	
950	655 108,78	1 455 324,38		25,00	

Раздел 2

Сведения о местоположении границ объекта					
1	2	3	4	5	6
949	655 114,28	1 455 318,77	Картометрический метод	25,00	—
948	655 130,27	1 455 326,16		25,00	
947	655 127,28	1 455 333,62		25,00	
946	655 132,94	1 455 336,02		25,00	
945	655 130,37	1 455 344,56		25,00	
944	655 134,55	1 455 356,00		25,00	
943	655 134,04	1 455 357,84		25,00	
942	655 140,54	1 455 360,34		25,00	
941	655 131,70	1 455 392,31		25,00	
940	655 117,64	1 455 415,92		25,00	
939	655 140,73	1 455 425,39		25,00	
938	655 146,89	1 455 426,29		25,00	
937	655 140,99	1 455 432,25		25,00	
936	655 108,46	1 455 418,75		25,00	
935	655 110,16	1 455 434,35		25,00	
934	655 108,07	1 455 436,01		25,00	
933	655 107,57	1 455 436,41		25,00	
932	655 104,68	1 455 458,99		25,00	
931	655 106,46	1 455 461,52		25,00	
930	655 109,31	1 455 465,15		25,00	
929	655 044,98	1 455 516,03		25,00	
928	655 014,18	1 455 540,25		25,00	
927	654 947,86	1 455 593,81		25,00	
926	654 920,44	1 455 610,12		25,00	
925	654 901,44	1 455 621,58		25,00	
924	654 887,90	1 455 627,70		25,00	
923	654 869,55	1 455 634,63		25,00	
922	654 835,01	1 455 645,34		25,00	
921	654 814,29	1 455 617,43		25,00	
920	654 854,79	1 455 508,80		25,00	
919	654 867,18	1 455 488,96		25,00	
918	654 977,99	1 455 361,61		25,00	
917	654 979,82	1 455 355,03		25,00	
916	655 049,63	1 455 198,49		25,00	
915	655 047,64	1 455 197,56		25,00	
914	655 048,50	1 455 195,59		25,00	
913	655 049,23	1 455 192,43		25,00	
912	655 048,92	1 455 172,69		25,00	
911	655 069,26	1 455 122,06		25,00	
910	655 074,80	1 455 109,24		25,00	
909	655 055,24	1 455 106,48		25,00	
908	655 056,18	1 455 107,88		25,00	
907	655 057,39	1 455 110,09		25,00	
906	655 058,62	1 455 113,23		25,00	
905	655 059,23	1 455 115,70		25,00	
904	655 059,57	1 455 118,20		25,00	
903	655 059,63	1 455 120,73		25,00	
902	655 059,52	1 455 122,41		25,00	
901	655 059,29	1 455 124,09		25,00	
900	655 058,92	1 455 125,73		25,00	
899	655 058,45	1 455 127,35		25,00	
898	655 057,84	1 455 128,93		25,00	
897	655 057,39	1 455 130,02		25,00	
896	655 049,77	1 455 146,83		25,00	
895	655 046,50	1 455 145,50		25,00	

Раздел 2

Сведения о местоположении границ объекта					
1	2	3	4	5	6
894	655 036,87	1 455 172,64	Картометрический метод	25,00	—
893	655 029,83	1 455 191,31		25,00	
892	655 029,11	1 455 191,94		25,00	
891	655 025,15	1 455 195,41		25,00	
890	654 953,61	1 455 167,22		25,00	
889	654 947,62	1 455 185,33		25,00	
888	654 922,50	1 455 181,65		25,00	
887	654 873,58	1 455 300,26		25,00	
886	654 888,37	1 455 323,67		25,00	
885	654 956,02	1 455 347,66		25,00	
884	654 955,98	1 455 352,65		25,00	
883	654 904,44	1 455 410,93		25,00	
882	654 904,85	1 455 415,52		25,00	
881	654 893,34	1 455 428,88		25,00	
880	654 887,07	1 455 431,59		25,00	
879	654 846,35	1 455 478,50		25,00	
878	654 844,94	1 455 481,55		25,00	
877	654 843,79	1 455 484,72		25,00	
876	654 818,12	1 455 545,92		25,00	
875	654 801,77	1 455 568,17		25,00	
874	654 766,82	1 455 617,75		25,00	
873	654 778,75	1 455 641,06		25,00	
872	654 772,30	1 455 664,56		25,00	
871	654 709,79	1 455 682,79		25,00	
870	654 710,10	1 455 683,70		25,00	
869	654 708,58	1 455 684,22		25,00	
868	654 708,25	1 455 683,24		25,00	
867	654 676,10	1 455 692,48		25,00	
866	654 650,45	1 455 699,74		25,00	
865	654 627,81	1 455 705,02		25,00	
864	654 608,82	1 455 708,40		25,00	
863	654 592,35	1 455 709,62		25,00	
862	654 575,36	1 455 709,01		25,00	
861	654 575,26	1 455 711,69		25,00	
860	654 573,75	1 455 711,69		25,00	
859	654 573,75	1 455 708,86		25,00	
858	654 558,94	1 455 707,35		25,00	
857	654 544,80	1 455 704,82		25,00	
856	654 527,18	1 455 700,48		25,00	
855	654 523,54	1 455 699,06		25,00	
854	654 514,25	1 455 694,72		25,00	
853	654 507,62	1 455 690,49		25,00	
852	654 506,20	1 455 689,77		25,00	
851	654 503,45	1 455 684,96		25,00	
850	654 500,95	1 455 681,50		25,00	
849	654 499,43	1 455 676,25		25,00	
848	654 499,46	1 455 674,90		25,00	
847	654 510,69	1 455 649,00		25,00	
846	654 517,49	1 455 651,90		25,00	
845	654 519,82	1 455 652,95		25,00	
844	654 524,39	1 455 638,92		25,00	
843	654 535,09	1 455 613,46		25,00	
842	654 538,82	1 455 604,58		25,00	
841	654 557,92	1 455 559,18		25,00	
840	654 580,08	1 455 508,25		25,00	

Раздел 2

Сведения о местоположении границ объекта					
1	2	3	4	5	6
839	654 602,46	1 455 456,58	Картометрический метод	25,00	—
838	654 618,13	1 455 419,70		25,00	
837	654 620,03	1 455 420,53		25,00	
836	654 629,34	1 455 424,68		25,00	
835	654 638,49	1 455 428,58		25,00	-
834	654 629,98	1 455 449,61		25,00	
833	654 622,99	1 455 466,09		25,00	—
832	654 617,19	1 455 479,57		25,00	
831	654 620,25	1 455 484,12		25,00	
830	654 624,35	1 455 482,18		25,00	
829	654 628,06	1 455 489,11		25,00	
828	654 644,97	1 455 496,54		25,00	
827	654 654,53	1 455 500,72		25,00	
826	654 654,25	1 455 499,15		25,00	
825	654 665,99	1 455 470,77		25,00	
824	654 666,39	1 455 469,82		25,00	
823	654 664,95	1 455 469,21		25,00	
822	654 666,13	1 455 466,10		25,00	-
821	654 684,67	1 455 467,28		25,00	
820	654 694,35	1 455 446,07		25,00	
819	654 742,38	1 455 466,71		25,00	—
818	654 755,83	1 455 435,50		25,00	
817	654 759,40	1 455 436,84		25,00	
816	654 760,94	1 455 433,38		25,00	
815	654 757,58	1 455 432,06		25,00	
814	654 768,61	1 455 406,01		25,00	
813	654 766,83	1 455 406,02		25,00	
812	654 729,54	1 455 390,77		25,00	
811	654 728,82	1 455 388,31		25,00	
810	654 718,25	1 455 383,93		25,00	
809	654 694,51	1 455 374,94		25,00	
808	654 694,81	1 455 374,32		25,00	
807	654 658,96	1 455 359,59		25,00	
806	654 647,93	1 455 355,02		25,00	
805	654 644,54	1 455 354,06		25,00	
804	654 657,94	1 455 323,41		25,00	
803	654 661,08	1 455 315,67		25,00	Закрепление отсутствует
802	654 681,90	1 455 266,00		25,00	
801	654 713,03	1 455 199,81		25,00	—
800	654 736,70	1 455 215,68		25,00	
799	654 751,32	1 455 221,16	25,00		
798	654 745,56	1 455 234,26	25,00		
797	654 750,62	1 455 239,94	25,00		
796	654 745,57	1 455 250,97	25,00		
795	654 743,71	1 455 255,03	25,00		
794	654 735,43	1 455 273,59	25,00		
793	654 733,89	1 455 277,05	25,00		
792	654 738,45	1 455 278,96	25,00		
791	654 772,56	1 455 293,60	25,00		
790	654 773,78	1 455 294,12	25,00		
Вырез 1 из 3					
1157	655 018,31	1 455 455,32	Картометрический метод	25,00	—
1158	655 018,38	1 455 458,22		25,00	
1159	655 009,17	1 455 466,31		25,00	

Раздел 2

Сведения о местоположении границ объекта					
1	2	3	4	5	6
1160	655 016,76	1 455 475,90	Картометрический метод	25,00	—
1161	654 991,84	1 455 495,55		25,00	
1162	654 978,50	1 455 506,07		25,00	
1163	654 940,47	1 455 529,04		25,00	
1164	654 937,50	1 455 529,13		25,00	
1165	654 934,60	1 455 528,11		25,00	
1166	654 901,93	1 455 487,50		25,00	
1167	654 902,07	1 455 484,47		25,00	
1168	654 925,48	1 455 462,99		25,00	
1169	654 945,58	1 455 446,68		25,00	
1170	654 944,35	1 455 443,86		25,00	
1171	654 957,84	1 455 426,85		25,00	
1172	654 980,18	1 455 408,75		25,00	
1157	655 018,31	1 455 455,32	25,00		
Вырез 2 из 3					
1173	655 599,14	1 454 934,81	Картометрический метод	25,00	—
1174	655 595,36	1 454 946,71		25,00	
1175	655 598,11	1 454 950,00		25,00	
1176	655 567,65	1 454 956,82		25,00	
1177	655 562,62	1 454 936,30		25,00	
1178	655 517,24	1 454 945,72		25,00	
1179	655 511,71	1 454 946,82		25,00	
1180	655 510,18	1 454 936,89		25,00	
1181	655 508,38	1 454 926,49		25,00	
1182	655 457,31	1 454 936,92		25,00	
1183	655 447,35	1 454 891,82		25,00	
1184	655 439,03	1 454 854,23		25,00	
1185	655 484,16	1 454 844,55		25,00	
1186	655 503,69	1 454 840,36		25,00	
1187	655 506,14	1 454 847,03		25,00	
1188	655 538,37	1 454 847,06		25,00	
1189	655 551,34	1 454 844,07		25,00	
1190	655 564,62	1 454 841,01		25,00	
1191	655 583,83	1 454 838,50		25,00	
1192	655 593,42	1 454 886,97		25,00	
1193	655 587,50	1 454 888,18		25,00	
1194	655 589,43	1 454 898,33		25,00	
1195	655 592,99	1 454 901,23		25,00	
1196	655 596,95	1 454 918,10		25,00	
1197	655 596,99	1 454 921,44		25,00	
1173	655 599,14	1 454 934,81	25,00		
Вырез 3 из 3					
1198	654 782,82	1 455 465,67	Картометрический метод	25,00	—
1199	654 761,53	1 455 457,17		25,00	
1200	654 777,53	1 455 419,72		25,00	
1201	654 798,31	1 455 428,21		25,00	
1198	654 782,82	1 455 465,67		25,00	
Ж-1					
1157	655 018,31	1 455 455,32	Картометрический метод	25,00	—
1158	655 018,38	1 455 458,22		25,00	
1159	655 009,17	1 455 466,31		25,00	
1160	655 016,76	1 455 475,90		25,00	
1161	654 991,84	1 455 495,55		25,00	
1162	654 978,50	1 455 506,07		25,00	
1163	654 940,47	1 455 529,04		25,00	

Раздел 2

Сведения о местоположении границ объекта					
1	2	3	4	5	6
1164	654 937,50	1 455 529,13	Картометрический метод	25,00	—
1165	654 934,60	1 455 528,11		25,00	
1166	654 901,93	1 455 487,50		25,00	
1167	654 902,07	1 455 484,47		25,00	
1168	654 925,48	1 455 462,99		25,00	
1169	654 945,58	1 455 446,68		25,00	
1170	654 944,35	1 455 443,86		25,00	
1171	654 957,84	1 455 426,85		25,00	
1172	654 980,18	1 455 408,75		25,00	
1157	655 018,31	1 455 455,32		25,00	
Ж-1					
1198	654 782,82	1 455 465,67	Картометрический метод	25,00	—
1199	654 761,53	1 455 457,17		25,00	
1200	654 777,53	1 455 419,72		25,00	
1201	654 798,31	1 455 428,21		25,00	
1198	654 782,82	1 455 465,67		25,00	
Ж-1					
1202	655 770,51	1 454 987,41	Картометрический метод	25,00	—
1203	655 775,17	1 454 987,91		25,00	
1204	655 786,64	1 454 996,68		25,00	
1205	655 788,06	1 454 997,98		25,00	
1206	655 773,29	1 455 015,48		25,00	
1207	655 769,79	1 455 018,75		25,00	
1208	655 754,08	1 455 037,50		25,00	
1209	655 726,30	1 455 062,95		25,00	
1210	655 720,52	1 455 067,00		25,00	
1211	655 713,12	1 455 073,37		25,00	
1212	655 711,51	1 455 075,13		25,00	
1213	655 695,97	1 455 086,41		25,00	
1214	655 694,89	1 455 084,37		25,00	
1215	655 693,16	1 455 081,12		25,00	
1216	655 691,53	1 455 078,04		25,00	
1217	655 676,08	1 455 086,59		25,00	
1218	655 648,77	1 455 104,61		25,00	
1219	655 635,92	1 455 113,32		25,00	
1220	655 627,87	1 455 119,34		25,00	
1221	655 622,31	1 455 121,94		25,00	
1222	655 616,46	1 455 123,53		25,00	
1223	655 604,41	1 455 123,46		25,00	
1224	655 570,47	1 455 135,44		25,00	
1225	655 566,38	1 455 134,34		25,00	
1226	655 545,44	1 455 143,15		25,00	
1227	655 534,67	1 455 147,19		25,00	
1228	655 494,21	1 455 162,25		25,00	
1229	655 493,10	1 455 162,79		25,00	
1230	655 473,53	1 455 173,62		25,00	
1231	655 463,89	1 455 179,60		25,00	
1232	655 458,18	1 455 184,16		25,00	
1233	655 434,04	1 455 203,43		25,00	
1234	655 420,89	1 455 213,86		25,00	
1235	655 413,30	1 455 219,67		25,00	
1236	655 400,62	1 455 229,36		25,00	
1237	655 378,41	1 455 246,64		25,00	
1238	655 376,14	1 455 248,61		25,00	
1239	655 367,78	1 455 257,16		25,00	

Раздел 2

Сведения о местоположении границ объекта					
1	2	3	4	5	6
1240	655 361,31	1 455 248,23	Картометрический метод	25,00	—
1241	655 351,94	1 455 237,57		25,00	
1242	655 315,25	1 455 192,61		25,00	
1243	655 312,71	1 455 189,48		25,00	
1244	655 309,28	1 455 178,95		25,00	
1245	655 321,88	1 455 168,05		25,00	
1246	655 330,04	1 455 164,15		25,00	
1247	655 337,45	1 455 158,45		25,00	
1248	655 351,90	1 455 150,42		25,00	
1249	655 429,67	1 455 121,10		25,00	
1250	655 453,85	1 455 124,99		25,00	
1251	655 472,68	1 455 126,25		25,00	
1252	655 476,04	1 455 124,81		25,00	
1253	655 491,51	1 455 120,03		25,00	
1254	655 499,06	1 455 117,61		25,00	
1255	655 522,55	1 455 112,90		25,00	
1256	655 541,72	1 455 107,89		25,00	
1257	655 545,29	1 455 106,49		25,00	
1258	655 550,23	1 455 104,65		25,00	
1259	655 560,46	1 455 100,12		25,00	
1260	655 564,60	1 455 098,84		25,00	
1261	655 579,89	1 455 094,08		25,00	
1262	655 608,42	1 455 083,41		25,00	
1263	655 613,86	1 455 080,27		25,00	
1264	655 616,37	1 455 077,50		25,00	
1265	655 628,71	1 455 071,77		25,00	
1266	655 633,91	1 455 073,37		25,00	
1267	655 642,38	1 455 071,75		25,00	
1268	655 653,35	1 455 068,95		25,00	
1269	655 681,98	1 455 059,74		25,00	
1270	655 695,23	1 455 054,93		25,00	
1271	655 697,55	1 455 056,47		25,00	
1272	655 699,64	1 455 055,16		25,00	
1273	655 704,35	1 455 050,55		25,00	
1274	655 706,79	1 455 047,00		25,00	
1275	655 714,18	1 455 031,86		25,00	
1276	655 720,59	1 455 023,70		25,00	
1277	655 724,74	1 455 024,52		25,00	
1278	655 726,89	1 455 023,53		25,00	
1279	655 745,59	1 455 006,08		25,00	
1280	655 752,72	1 454 999,25		25,00	
1281	655 755,06	1 454 996,78		25,00	
1202	655 770,51	1 454 987,41		25,00	
Ж-1					
1282	655 506,13	1 455 454,71	Картометрический метод	25,00	—
1283	655 528,23	1 455 481,66		25,00	
1284	655 526,97	1 455 503,18		25,00	
1285	655 518,47	1 455 522,54		25,00	
1286	655 515,39	1 455 529,45		25,00	
1287	655 514,57	1 455 531,39		25,00	
1288	655 511,69	1 455 537,96		25,00	
1289	655 511,19	1 455 539,11		25,00	
1290	655 508,84	1 455 547,76		25,00	
1291	655 501,85	1 455 573,57		25,00	
1292	655 497,94	1 455 590,06		25,00	

Раздел 2

Сведения о местоположении границ объекта					
1	2	3	4	5	6
1293	655 493,73	1 455 607,82	Картометрический метод	25,00	—
1294	655 493,51	1 455 608,76		25,00	
1295	655 492,97	1 455 617,80		25,00	
1296	655 491,50	1 455 633,11		25,00	
1297	655 491,00	1 455 641,39		25,00	
1298	655 489,88	1 455 660,17		25,00	
1299	655 487,52	1 455 692,76		25,00	
1300	655 435,03	1 455 717,89		25,00	
1301	655 398,10	1 455 726,81		25,00	
1302	655 389,64	1 455 727,40		25,00	
1303	655 349,95	1 455 724,28		25,00	
1304	655 334,94	1 455 721,18		25,00	
1305	655 327,08	1 455 716,16		25,00	
1306	655 308,43	1 455 692,54		25,00	
1307	655 278,78	1 455 654,99		25,00	
1308	655 328,48	1 455 615,02		25,00	
1309	655 327,70	1 455 609,97		25,00	
1310	655 326,60	1 455 602,77		25,00	
1311	655 398,20	1 455 543,88		25,00	
1312	655 404,40	1 455 537,98		25,00	
1313	655 411,84	1 455 530,88		25,00	
1314	655 431,60	1 455 514,90		25,00	
1315	655 483,39	1 455 473,08		25,00	
1282	655 506,13	1 455 454,71		25,00	
Ж-1					
1316	655 933,23	1 454 965,26	Картометрический метод	25,00	—
1317	655 959,61	1 455 040,07		25,00	
1318	655 951,60	1 455 054,78		25,00	
1319	655 933,95	1 455 069,36		25,00	
1320	655 931,72	1 455 069,38		25,00	
1321	655 860,38	1 455 129,36		25,00	
1322	655 855,42	1 455 135,09		25,00	
1323	655 767,89	1 455 206,01		25,00	
1324	655 699,98	1 455 261,04		25,00	
1325	655 655,35	1 455 297,07		25,00	
1326	655 649,30	1 455 290,44		25,00	
1327	655 649,27	1 455 286,06		25,00	
1328	655 644,64	1 455 280,41		25,00	
1329	655 643,38	1 455 280,01		25,00	
1330	655 641,13	1 455 277,42		25,00	
1331	655 638,74	1 455 279,51		25,00	
1332	655 636,34	1 455 276,63		25,00	
1333	655 638,81	1 455 274,65		25,00	
1334	655 637,21	1 455 272,57		25,00	
1335	655 636,50	1 455 270,94		25,00	
1336	655 636,85	1 455 269,58		25,00	
1337	655 602,18	1 455 228,30		25,00	
1338	655 627,30	1 455 209,01		25,00	
1339	655 642,29	1 455 227,08		25,00	
1340	655 653,37	1 455 218,43		25,00	
1341	655 661,95	1 455 229,06		25,00	
1342	655 665,12	1 455 230,14		25,00	
1343	655 671,16	1 455 225,65		25,00	
1344	655 674,43	1 455 223,22		25,00	
1345	655 676,15	1 455 221,83		25,00	

Раздел 2

Сведения о местоположении границ объекта					
1	2	3	4	5	6
1346	655 683,25	1 455 216,07	Картометрический метод	25,00	—
1347	655 684,11	1 455 215,37		25,00	
1348	655 710,07	1 455 194,51		25,00	
1349	655 711,41	1 455 190,31		25,00	
1350	655 719,03	1 455 184,89		25,00	
1351	655 720,82	1 455 183,61		25,00	
1352	655 723,00	1 455 174,97		25,00	
1353	655 736,36	1 455 178,80		25,00	
1354	655 739,06	1 455 177,79		25,00	
1355	655 743,83	1 455 175,35		25,00	
1356	655 763,00	1 455 158,71		25,00	
1357	655 764,78	1 455 158,01		25,00	
1358	655 780,27	1 455 145,56		25,00	
1359	655 784,52	1 455 151,13		25,00	
1360	655 799,97	1 455 135,20		25,00	
1361	655 829,76	1 455 113,90		25,00	
1362	655 819,12	1 455 099,66		25,00	
1363	655 829,06	1 455 090,18		25,00	
1364	655 839,56	1 455 079,99		25,00	
1365	655 853,90	1 455 058,26		25,00	
1366	655 838,95	1 455 029,29		25,00	
1367	655 856,49	1 455 019,81		25,00	
1368	655 870,05	1 455 006,50		25,00	
1369	655 877,17	1 455 016,31		25,00	
1370	655 882,31	1 455 011,25	25,00		
1371	655 882,69	1 455 010,88	25,00		
1372	655 890,45	1 455 005,18	25,00		
1316	655 933,23	1 454 965,26	25,00		
Ж-1					
1373	656 023,19	1 455 100,28	Картометрический метод	25,00	—
1408	656 019,55	1 455 096,12		25,00	
1407	656 020,82	1 455 094,87		25,00	
1406	656 017,57	1 455 091,27		25,00	
1405	656 016,30	1 455 092,50		25,00	
1404	656 006,22	1 455 081,38		25,00	
1403	656 000,82	1 455 066,87		25,00	
1402	655 988,34	1 455 072,06		25,00	
1401	655 980,90	1 455 073,55		25,00	
1400	655 970,18	1 455 078,16		25,00	
1399	655 952,68	1 455 092,58		25,00	
1398	655 878,74	1 455 152,36		25,00	
1397	655 802,86	1 455 212,77		25,00	
1396	655 739,31	1 455 264,21		25,00	
1395	655 675,72	1 455 315,63		25,00	
1394	655 709,83	1 455 357,48		25,00	
1393	655 736,20	1 455 389,86		25,00	
1392	655 794,08	1 455 460,90		25,00	
1391	655 824,27	1 455 497,96		25,00	
1390	655 848,69	1 455 501,60		25,00	
1389	655 871,71	1 455 422,95		25,00	
1388	655 877,02	1 455 404,79		25,00	
1387	655 875,87	1 455 403,24		25,00	
1386	655 877,29	1 455 398,70		25,00	
1385	655 889,31	1 455 356,96		25,00	
1384	655 901,74	1 455 314,87		25,00	

Раздел 2

Сведения о местоположении границ объекта					
1	2	3	4	5	6
1383	655 913,98	1 455 273,65	Картометрический метод	25,00	—
1382	655 927,36	1 455 227,68		25,00	
1381	655 931,26	1 455 214,27		25,00	
1380	655 936,88	1 455 211,74		25,00	
1379	655 939,42	1 455 208,82		25,00	
1378	655 947,72	1 455 181,32		25,00	
1377	655 952,56	1 455 169,38		25,00	
1376	655 959,01	1 455 157,72		25,00	
1375	655 959,01	1 455 157,72		25,00	
1374	655 986,25	1 455 133,31		25,00	
1373	656 023,19	1 455 100,28		25,00	
Вырез 1 из 1					
1409	655 849,45	1 455 287,75	Картометрический метод	25,00	—
1410	655 845,46	1 455 291,02		25,00	
1411	655 820,15	1 455 311,77		25,00	
1412	655 826,13	1 455 320,24		25,00	
1413	655 825,56	1 455 322,56		25,00	
1414	655 818,85	1 455 327,26		25,00	
1415	655 805,78	1 455 336,39		25,00	
1416	655 764,26	1 455 286,24		25,00	
1417	655 762,69	1 455 283,06		25,00	
1418	655 763,37	1 455 279,87		25,00	
1419	655 811,09	1 455 240,56		25,00	
1409	655 849,45	1 455 287,75		25,00	
Ж-1					
1420	656 003,90	1 455 167,59	Картометрический метод	25,00	—
1421	656 003,16	1 455 169,63		25,00	
1422	655 978,86	1 455 246,27		25,00	-
1423	655 978,55	1 455 247,19		25,00	
1424	655 966,64	1 455 242,67		25,00	—
1425	655 950,76	1 455 236,67		25,00	
1426	655 946,11	1 455 234,67		25,00	-
1427	655 945,21	1 455 226,88		25,00	—
1428	655 946,65	1 455 222,15		25,00	
1429	655 948,37	1 455 218,96		25,00	
1430	655 951,60	1 455 216,03		25,00	
1431	655 953,58	1 455 215,69		25,00	
1432	655 955,42	1 455 215,90		25,00	
1433	655 957,42	1 455 217,06		25,00	
1434	655 976,46	1 455 161,06		25,00	
1435	655 978,47	1 455 157,84		25,00	
1436	655 992,95	1 455 163,39		25,00	
1420	656 003,90	1 455 167,59		25,00	
Ж-1					
1437	655 665,56	1 455 339,02	Картометрический метод	25,00	—
1438	655 694,57	1 455 373,52		25,00	
1439	655 753,02	1 455 442,99		25,00	
1440	655 824,18	1 455 528,19		25,00	
1441	655 833,57	1 455 539,52		25,00	
1442	655 827,66	1 455 554,44		25,00	
1443	655 826,39	1 455 563,90		25,00	
1444	655 830,09	1 455 564,95		25,00	
1445	655 825,86	1 455 579,36		25,00	
1446	655 822,10	1 455 578,29		25,00	
1447	655 817,85	1 455 591,99		25,00	

Раздел 2

Сведения о местоположении границ объекта					
1	2	3	4	5	6
1448	655 790,22	1 455 558,59	Картометрический метод	25,00	—
1449	655 770,51	1 455 526,32		25,00	
1450	655 750,85	1 455 505,59		25,00	
1451	655 726,06	1 455 481,20		25,00	
1452	655 725,04	1 455 482,14		25,00	
1453	655 717,68	1 455 473,55		25,00	
1454	655 707,14	1 455 462,81		25,00	
1455	655 640,04	1 455 444,91		25,00	
1456	655 667,36	1 455 423,16		25,00	
1457	655 653,92	1 455 408,94		25,00	
1458	655 636,93	1 455 409,21		25,00	
1459	655 609,23	1 455 429,64		25,00	
1460	655 608,54	1 455 431,83		25,00	
1461	655 596,22	1 455 441,19		25,00	
1462	655 600,30	1 455 446,83		25,00	
1463	655 599,05	1 455 447,73		25,00	
1464	655 575,38	1 455 465,16		25,00	
1465	655 564,94	1 455 475,49		25,00	
1466	655 554,37	1 455 483,42		25,00	
1467	655 520,93	1 455 442,26		25,00	
1468	655 570,07	1 455 402,46		25,00	
1469	655 579,04	1 455 398,88		25,00	
1470	655 587,70	1 455 391,62		25,00	
1471	655 594,27	1 455 386,13		25,00	
1472	655 616,41	1 455 367,62		25,00	
1473	655 622,99	1 455 362,13	25,00	Закрепление отсутствует	
1474	655 626,89	1 455 358,86	25,00	—	
1475	655 646,80	1 455 342,29	25,00		
1437	655 665,56	1 455 339,02	25,00		
Ж-1					
1476	654 552,50	1 454 735,93	Картометрический метод	25,00	—
1659	654 587,59	1 454 772,17		25,00	
1658	654 580,51	1 454 779,30		25,00	
1657	654 577,74	1 454 782,06		25,00	
1656	654 570,66	1 454 774,73		25,00	
1655	654 540,01	1 454 804,60		25,00	
1654	654 585,50	1 454 851,49		25,00	
1653	654 595,63	1 454 861,87		25,00	
1652	654 608,94	1 454 849,33		25,00	
1651	654 616,71	1 454 842,20		25,00	
1650	654 617,74	1 454 843,14		25,00	
1649	654 620,91	1 454 840,26		25,00	
1648	654 619,74	1 454 838,98		25,00	
1647	654 616,91	1 454 836,02		25,00	
1646	654 627,54	1 454 825,63		25,00	
1645	654 630,60	1 454 822,63		25,00	
1644	654 648,61	1 454 846,00		25,00	
1643	654 679,39	1 454 878,19		25,00	
1642	654 694,35	1 454 893,99		25,00	
1641	654 669,49	1 454 915,51		25,00	
1640	654 666,34	1 454 918,40		25,00	
1639	654 668,38	1 454 922,66		25,00	
1638	654 668,82	1 454 924,86		25,00	
1637	654 668,63	1 454 926,27		25,00	

Раздел 2

Сведения о местоположении границ объекта					
1	2	3	4	5	6
1636	654 667,34	1 454 928,90	Картометрический метод	25,00	—
1635	654 680,53	1 454 944,02		25,00	
1634	654 665,75	1 454 957,18		25,00	
1633	654 667,33	1 454 958,70		25,00	
1632	654 680,91	1 454 972,68		25,00	
1631	654 672,82	1 454 980,25		25,00	
1630	654 679,87	1 454 986,70		25,00	
1629	654 652,34	1 455 012,53		25,00	
1628	654 649,09	1 455 011,28		25,00	
1627	654 647,65	1 455 024,52		25,00	
1626	654 643,09	1 455 035,86		25,00	
1625	654 616,43	1 455 024,91		25,00	
1624	654 598,99	1 455 017,64		25,00	
1623	654 565,67	1 455 003,19		25,00	
1622	654 549,51	1 454 996,12		25,00	
1621	654 506,79	1 454 977,02		25,00	
1620	654 495,30	1 454 971,91		25,00	
1619	654 450,74	1 454 951,93		25,00	
1618	654 442,91	1 454 948,55		25,00	
1617	654 399,93	1 454 929,89		25,00	
1616	654 391,01	1 454 925,93		25,00	
1615	654 352,90	1 454 909,45		25,00	
1614	654 345,72	1 454 904,47		25,00	
1613	654 284,28	1 454 877,53		25,00	
1612	654 262,56	1 454 868,20		25,00	
1611	654 254,17	1 454 864,66		25,00	
1610	654 209,57	1 454 845,55		25,00	
1609	654 199,14	1 454 840,98		25,00	
1608	654 200,89	1 454 837,21		25,00	
1607	654 211,77	1 454 814,11		25,00	
1606	654 215,30	1 454 815,80		25,00	
1605	654 222,04	1 454 800,59		25,00	
1604	654 200,14	1 454 790,27		25,00	
1603	654 197,95	1 454 794,47		25,00	
1602	654 197,85	1 454 794,70		25,00	
1601	654 193,38	1 454 804,07		25,00	
1600	654 192,14	1 454 803,47		25,00	
1599	654 190,96	1 454 806,13		25,00	
1598	654 191,12	1 454 808,17		25,00	
1597	654 191,36	1 454 808,29		25,00	
1596	654 186,23	1 454 819,06		25,00	
1595	654 184,33	1 454 823,05		25,00	
1594	654 181,76	1 454 828,42		25,00	
1593	654 161,82	1 454 819,32		25,00	
1592	654 148,49	1 454 814,25		25,00	
1591	654 082,38	1 454 790,97		25,00	
1590	654 097,27	1 454 783,00		25,00	-
1589	654 140,55	1 454 781,92		25,00	
1588	654 152,71	1 454 769,44		25,00	
1587	654 155,17	1 454 765,81		25,00	
1586	654 157,97	1 454 762,08		25,00	
1585	654 158,74	1 454 762,71		25,00	
1584	654 161,03	1 454 759,46		25,00	
1583	654 160,36	1 454 758,96		25,00	
1582	654 168,11	1 454 748,78		25,00	

Раздел 2

Сведения о местоположении границ объекта					
1	2	3	4	5	6
1581	654 167,97	1 454 748,44	Картометрический метод	25,00	-
1580	654 167,89	1 454 747,94		25,00	
1579	654 167,92	1 454 747,51		25,00	
1578	654 168,00	1 454 747,18		25,00	
1577	654 168,18	1 454 746,88		25,00	
1576	654 176,60	1 454 735,12		25,00	
1575	654 179,21	1 454 731,67		25,00	
1574	654 179,72	1 454 729,15		25,00	
1573	654 190,55	1 454 714,98		25,00	
1572	654 210,74	1 454 692,30		25,00	
1571	654 219,66	1 454 681,55		25,00	
1570	654 225,42	1 454 674,89		25,00	
1569	654 233,35	1 454 666,25		25,00	
1568	654 240,51	1 454 658,88		25,00	
1567	654 244,90	1 454 653,79		25,00	
1566	654 231,16	1 454 639,50		25,00	
1565	654 245,98	1 454 624,80		25,00	
1564	654 247,91	1 454 622,75		25,00	
1563	654 251,22	1 454 621,81		25,00	
1562	654 253,54	1 454 622,02		25,00	
1561	654 250,00	1 454 619,95		25,00	
1560	654 241,98	1 454 615,87		25,00	
1559	654 237,50	1 454 609,42		25,00	
1558	654 249,06	1 454 592,90		25,00	
1557	654 253,76	1 454 591,08		25,00	
1556	654 270,82	1 454 575,03		25,00	
1555	654 306,47	1 454 540,39		25,00	—
1554	654 319,05	1 454 526,17		25,00	
1553	654 318,65	1 454 523,89		25,00	
1552	654 321,86	1 454 520,74		25,00	
1551	654 327,24	1 454 524,33		25,00	
1550	654 330,60	1 454 521,21		25,00	
1549	654 339,55	1 454 512,65		25,00	
1548	654 358,02	1 454 495,87		25,00	
1547	654 364,51	1 454 489,78		25,00	
1546	654 389,13	1 454 466,57		25,00	
1545	654 448,32	1 454 410,80		25,00	-
1544	654 458,53	1 454 400,82		25,00	
1543	654 468,53	1 454 406,79		25,00	
1542	654 471,29	1 454 408,00		25,00	
1541	654 472,89	1 454 406,89		25,00	
1540	654 474,64	1 454 405,02		25,00	
1539	654 479,94	1 454 410,54		25,00	
1538	654 485,75	1 454 416,53		25,00	
1537	654 493,20	1 454 424,28		25,00	
1536	654 496,96	1 454 428,23		25,00	
1535	654 498,88	1 454 430,32		25,00	
1534	654 499,50	1 454 431,30		25,00	—
1533	654 500,22	1 454 432,80		25,00	
1532	654 513,03	1 454 446,90		25,00	
1531	654 513,97	1 454 447,27		25,00	
1530	654 515,33	1 454 447,94		25,00	
1529	654 516,39	1 454 448,65		25,00	
1528	654 517,28	1 454 449,42		25,00	
1527	654 518,15	1 454 450,15		25,00	-

Раздел 2

Сведения о местоположении границ объекта					
1	2	3	4	5	6
1526	654 519,40	1 454 451,42	Картометрический метод	25,00	-
1525	654 524,17	1 454 456,45		25,00	
1524	654 524,33	1 454 457,27		25,00	
1523	654 524,40	1 454 457,96		25,00	
1522	654 524,40	1 454 458,65		25,00	
1521	654 524,35	1 454 459,39		25,00	
1520	654 532,38	1 454 467,96		25,00	
1519	654 531,05	1 454 469,08		25,00	
1518	654 536,97	1 454 475,78		25,00	
1517	654 538,28	1 454 474,21		25,00	
1516	654 558,90	1 454 496,16		25,00	
1515	654 561,74	1 454 499,23		25,00	
1514	654 562,53	1 454 499,91		25,00	
1513	654 563,31	1 454 500,54		25,00	
1512	654 565,36	1 454 501,98		25,00	
1511	654 568,37	1 454 503,66		25,00	
1510	654 576,75	1 454 510,39		25,00	
1509	654 590,50	1 454 511,90		25,00	
1508	654 592,21	1 454 510,96		25,00	—
1507	654 591,17	1 454 520,12		25,00	
1506	654 599,75	1 454 529,65		25,00	-
1505	654 585,60	1 454 542,48		25,00	
1504	654 587,97	1 454 544,59		25,00	
1503	654 590,85	1 454 547,18		25,00	—
1502	654 575,04	1 454 574,46		25,00	
1501	654 560,56	1 454 629,75		25,00	-
1500	654 559,97	1 454 631,23		25,00	
1499	654 555,57	1 454 657,63		25,00	
1498	654 552,35	1 454 660,78		25,00	
1497	654 551,69	1 454 667,65		25,00	—
1496	654 551,59	1 454 701,02		25,00	
1495	654 552,60	1 454 702,62		25,00	
1494	654 547,46	1 454 708,33		25,00	
1493	654 546,30	1 454 715,93		25,00	
1492	654 528,67	1 454 731,45		25,00	
1491	654 522,61	1 454 724,86		25,00	
1490	654 524,43	1 454 723,09		25,00	
1489	654 513,99	1 454 713,51		25,00	
1488	654 513,33	1 454 713,27		25,00	
1487	654 512,44	1 454 713,59		25,00	
1486	654 493,06	1 454 732,56		25,00	
1485	654 495,84	1 454 735,21		25,00	
1484	654 493,01	1 454 737,86	25,00		
1483	654 499,76	1 454 745,38	25,00		
1482	654 476,54	1 454 768,77	25,00		
1481	654 496,69	1 454 788,11	25,00		
1480	654 541,97	1 454 744,12	25,00		
1479	654 542,19	1 454 744,33	25,00		
1478	654 544,69	1 454 741,89	25,00		
1477	654 556,31	1 454 731,48	25,00		
1476	654 552,50	1 454 735,93	25,00		
Вырез 1 из 2					
1660	654 296,92	1 454 632,74	Картометрический метод	25,00	—
1661	654 300,70	1 454 636,33		25,00	
1662	654 305,77	1 454 641,14		25,00	

Раздел 2

Сведения о местоположении границ объекта					
1	2	3	4	5	6
1663	654 314,93	1 454 650,07	Картометрический метод	25,00	—
1664	654 316,14	1 454 650,88		25,00	
1665	654 321,43	1 454 655,72		25,00	
1666	654 332,85	1 454 644,99		25,00	
1667	654 334,93	1 454 642,90		25,00	
1668	654 335,66	1 454 644,07		25,00	
1669	654 336,61	1 454 646,72		25,00	
1670	654 336,94	1 454 649,24		25,00	
1671	654 337,02	1 454 651,16		25,00	
1672	654 337,05	1 454 653,12		25,00	
1673	654 349,72	1 454 666,70		25,00	
1674	654 356,65	1 454 671,44		25,00	
1675	654 369,06	1 454 659,82		25,00	
1676	654 377,83	1 454 656,49		25,00	
1677	654 378,51	1 454 656,87		25,00	
1678	654 377,89	1 454 657,47		25,00	
1679	654 369,34	1 454 665,08		25,00	
1680	654 360,90	1 454 674,82		25,00	
1681	654 347,44	1 454 686,49		25,00	
1682	654 341,02	1 454 692,84		25,00	
1683	654 334,28	1 454 699,61		25,00	
1684	654 330,76	1 454 703,16		25,00	
1685	654 322,58	1 454 711,38		25,00	
1686	654 315,13	1 454 717,99		25,00	
1687	654 304,46	1 454 727,62		25,00	
1688	654 282,52	1 454 707,09		25,00	
1689	654 271,30	1 454 696,41		25,00	
1690	654 263,61	1 454 689,09		25,00	
1691	654 277,15	1 454 676,12		25,00	
1692	654 269,83	1 454 668,39		25,00	
1693	654 270,52	1 454 667,05		25,00	
1694	654 275,26	1 454 655,89		25,00	
1695	654 287,95	1 454 641,17		25,00	
1660	654 296,92	1 454 632,74		25,00	
Вырез 2 из 2					
1696	654 347,92	1 454 760,16	Картометрический метод	25,00	—
1697	654 352,39	1 454 765,53		25,00	
1698	654 366,47	1 454 783,28		25,00	
1699	654 371,66	1 454 788,73		25,00	
1700	654 368,05	1 454 792,37		25,00	
1701	654 361,85	1 454 791,67		25,00	
1702	654 348,52	1 454 805,35		25,00	
1703	654 322,63	1 454 831,34		25,00	
1704	654 314,96	1 454 840,64		25,00	
1705	654 308,68	1 454 832,00		25,00	
1706	654 299,16	1 454 820,61		25,00	
1707	654 287,86	1 454 806,75		25,00	
1708	654 308,26	1 454 786,97		25,00	
1709	654 309,66	1 454 788,47		25,00	
1710	654 310,99	1 454 789,95		25,00	
1711	654 312,32	1 454 790,95		25,00	
1712	654 313,59	1 454 791,46		25,00	
1713	654 314,93	1 454 791,53		25,00	
1714	654 316,21	1 454 791,29		25,00	
1715	654 317,53	1 454 790,65		25,00	

Раздел 2

Сведения о местоположении границ объекта					
1	2	3	4	5	6
1716	654 346,79	1 454 761,31	Картометрический метод	25,00	—
1696	654 347,92	1 454 760,16		25,00	
Ж-1					
1717	654 648,30	1 454 354,80	Картометрический метод	25,00	—
1718	654 653,49	1 454 365,07		25,00	
1719	654 689,39	1 454 405,16		25,00	-
1720	654 628,72	1 454 464,07		25,00	—
1721	654 627,76	1 454 464,99		25,00	-
1722	654 593,68	1 454 498,10		25,00	
1723	654 583,26	1 454 487,36		25,00	
1724	654 526,35	1 454 428,38		25,00	
1725	654 519,88	1 454 420,77		25,00	
1726	654 486,64	1 454 386,20		25,00	
1727	654 516,98	1 454 356,86		25,00	
1728	654 542,11	1 454 332,70		25,00	
1729	654 554,01	1 454 321,53		25,00	
1730	654 560,12	1 454 316,10		25,00	
1731	654 559,84	1 454 314,93		25,00	—
1732	654 560,27	1 454 313,73		25,00	-
1733	654 561,91	1 454 311,97		25,00	
1734	654 558,26	1 454 308,26		25,00	
1735	654 522,60	1 454 342,46		25,00	
1736	654 521,04	1 454 341,22		25,00	
1737	654 520,79	1 454 339,31		25,00	
1738	654 522,93	1 454 336,70		25,00	
1739	654 504,20	1 454 316,36		25,00	
1740	654 500,06	1 454 311,69		25,00	
1741	654 495,74	1 454 315,72		25,00	
1742	654 495,51	1 454 316,41		25,00	
1743	654 510,48	1 454 332,44		25,00	
1744	654 511,40	1 454 333,40		25,00	
1745	654 512,50	1 454 335,37		25,00	
1746	654 513,49	1 454 337,77		25,00	
1747	654 514,17	1 454 340,26		25,00	
1748	654 514,38	1 454 342,85		25,00	
1749	654 514,28	1 454 345,15		25,00	
1750	654 514,03	1 454 346,18		25,00	
1751	654 513,76	1 454 347,54		25,00	
1752	654 512,82	1 454 349,86		25,00	—
1753	654 490,25	1 454 372,67		25,00	-
1754	654 478,89	1 454 382,82		25,00	
1755	654 475,30	1 454 386,48		25,00	
1756	654 438,46	1 454 347,22		25,00	
1757	654 405,75	1 454 314,15		25,00	
1758	654 395,76	1 454 302,95		25,00	—
1759	654 374,81	1 454 297,56		25,00	
1760	654 373,44	1 454 261,12		25,00	
1761	654 408,73	1 454 225,13		25,00	
1762	654 438,43	1 454 209,57		25,00	
1763	654 468,42	1 454 219,17		25,00	
1764	654 507,83	1 454 234,52		25,00	
1765	654 500,56	1 454 245,68		25,00	
1766	654 485,40	1 454 263,96		25,00	
1767	654 493,09	1 454 271,51		25,00	
1768	654 482,47	1 454 282,42		25,00	

Раздел 2

Сведения о местоположении границ объекта					
1	2	3	4	5	6
1769	654 479,52	1 454 285,49	Картометрический метод	25,00	—
1770	654 502,33	1 454 307,12		25,00	
1771	654 508,81	1 454 300,14		25,00	
1772	654 514,73	1 454 293,69		25,00	
1773	654 514,57	1 454 292,56		25,00	
1774	654 535,65	1 454 269,79		25,00	
1775	654 542,94	1 454 262,86		25,00	
1776	654 547,41	1 454 259,04		25,00	
1777	654 560,25	1 454 267,35		25,00	
1778	654 579,09	1 454 285,73		25,00	
1779	654 585,19	1 454 279,91		25,00	
1780	654 633,99	1 454 336,01		25,00	
1781	654 640,56	1 454 342,30		25,00	
1782	654 642,72	1 454 343,63		25,00	
1717	654 648,30	1 454 354,80	25,00		
Ж-1					
1783	654 681,47	1 454 643,13	Картометрический метод	25,00	—
1784	654 690,80	1 454 628,57		25,00	
1785	654 691,44	1 454 627,57		25,00	
1786	654 674,39	1 454 608,31		25,00	
1787	654 679,89	1 454 607,36		25,00	
1788	654 700,40	1 454 606,79		25,00	
1789	654 710,36	1 454 607,51		25,00	
1790	654 817,52	1 454 614,86		25,00	
1791	654 816,86	1 454 627,04		25,00	
1792	654 875,86	1 454 620,08		25,00	
1793	654 940,53	1 454 593,58		25,00	
1794	654 963,31	1 454 576,06		25,00	
1795	654 974,73	1 454 571,30		25,00	
1796	655 073,84	1 454 554,91		25,00	
1797	655 107,94	1 454 560,69		25,00	
1798	655 126,04	1 454 584,02		25,00	
1799	655 131,89	1 454 589,62		25,00	
1800	655 131,50	1 454 593,10		25,00	
1801	655 108,17	1 454 611,92		25,00	
1802	655 105,16	1 454 613,54		25,00	
1803	655 072,92	1 454 637,76		25,00	
1804	655 069,00	1 454 635,09		25,00	
1805	655 052,12	1 454 650,95		25,00	
1806	655 022,30	1 454 695,34		25,00	
1807	655 021,60	1 454 696,45		25,00	
1808	655 003,13	1 454 687,00		25,00	
1809	654 978,84	1 454 686,58		25,00	
1810	654 958,70	1 454 680,36		25,00	
1811	654 959,03	1 454 678,31		25,00	
1812	654 944,83	1 454 674,27		25,00	
1813	654 943,98	1 454 676,15		25,00	
1814	654 916,31	1 454 668,39		25,00	
1815	654 917,18	1 454 665,82		25,00	
1816	654 909,94	1 454 663,00		25,00	
1817	654 908,68	1 454 665,92	25,00		
1818	654 887,46	1 454 660,86	25,00		
1819	654 815,35	1 454 655,13	25,00		
1820	654 815,26	1 454 656,84	25,00		
1821	654 750,10	1 454 651,84	25,00		

Раздел 2

Сведения о местоположении границ объекта					
1	2	3	4	5	6
1822	654 723,79	1 454 650,09	Картометрический метод	25,00	—
1823	654 699,19	1 454 647,25		25,00	
1824	654 699,36	1 454 636,21		25,00	
1825	654 695,31	1 454 636,07		25,00	
1826	654 693,84	1 454 636,02		25,00	
1827	654 693,72	1 454 638,69		25,00	
1828	654 692,27	1 454 655,90		25,00	
1829	654 692,34	1 454 661,37		25,00	
1830	654 700,28	1 454 680,57		25,00	
1831	654 728,59	1 454 682,23		25,00	
1832	654 733,31	1 454 678,61		25,00	
1833	654 737,31	1 454 680,90		25,00	
1834	654 743,34	1 454 673,75		25,00	
1835	654 760,08	1 454 674,45		25,00	
1836	654 784,25	1 454 682,81		25,00	
1837	654 830,88	1 454 702,94		25,00	
1838	654 843,31	1 454 672,02		25,00	
1839	654 886,23	1 454 687,85		25,00	
1840	654 896,83	1 454 703,72		25,00	
1841	654 941,40	1 454 720,38		25,00	
1842	654 941,42	1 454 726,65		25,00	
1843	654 974,77	1 454 736,11		25,00	
1844	654 978,90	1 454 737,28		25,00	
1845	654 991,79	1 454 742,65		25,00	
1846	655 022,21	1 454 756,85		25,00	
1847	655 048,15	1 454 767,98		25,00	
1848	655 051,20	1 454 775,55		25,00	
1849	655 056,55	1 454 776,43		25,00	
1850	655 062,25	1 454 786,56		25,00	
1851	655 076,65	1 454 792,73		25,00	
1852	655 088,16	1 454 798,83		25,00	
1853	655 091,12	1 454 803,09		25,00	
1854	655 092,39	1 454 806,66		25,00	
1855	655 094,88	1 454 808,39		25,00	
1856	655 101,02	1 454 809,44		25,00	
1857	655 121,96	1 454 808,87		25,00	
1858	655 130,20	1 454 809,28		25,00	
1859	655 158,98	1 454 829,94		25,00	
1860	655 162,86	1 454 834,35		25,00	
1861	655 162,98	1 454 836,20		25,00	
1862	655 176,68	1 454 817,57		25,00	
1863	655 183,19	1 454 815,48		25,00	
1864	655 215,46	1 454 821,33		25,00	
1865	655 218,84	1 454 819,21		25,00	
1866	655 237,74	1 454 838,51		25,00	
1867	655 253,99	1 454 867,01		25,00	
1868	655 257,47	1 454 872,80		25,00	
1869	655 263,87	1 454 871,77		25,00	
1870	655 264,57	1 454 871,81		25,00	
1871	655 265,23	1 454 868,57		25,00	
1872	655 275,91	1 454 867,17		25,00	
1873	655 282,08	1 454 871,87		25,00	
1874	655 294,56	1 454 890,45		25,00	
1875	655 298,14	1 454 900,26		25,00	
1876	655 299,77	1 454 907,23		25,00	

Раздел 2

Сведения о местоположении границ объекта					
1	2	3	4	5	6
1877	655 272,30	1 454 916,92	Картометрический метод	25,00	—
1878	655 268,11	1 454 918,08		25,00	
1879	655 253,14	1 454 921,75		25,00	
1880	655 227,07	1 454 929,94		25,00	
1881	655 186,15	1 454 943,23		25,00	
1882	655 145,78	1 454 956,23		25,00	
1883	655 118,11	1 454 967,97		25,00	
1884	655 096,82	1 454 969,93		25,00	
1885	655 060,05	1 454 965,04		25,00	
1886	655 041,02	1 454 960,19		25,00	
1887	655 039,71	1 454 965,84		25,00	
1888	655 029,32	1 454 963,99		25,00	
1889	655 030,89	1 454 957,61		25,00	
1890	655 027,65	1 454 956,78		25,00	
1891	655 020,23	1 454 960,59		25,00	
1892	655 016,88	1 454 959,55		25,00	
1893	655 015,27	1 454 964,55		25,00	
1894	655 013,75	1 454 964,06		25,00	
1895	655 015,35	1 454 959,08		25,00	
1896	655 014,99	1 454 958,97		25,00	
1897	654 975,32	1 454 947,33		25,00	
1898	654 957,71	1 454 945,44		25,00	
1899	654 869,49	1 454 937,98		25,00	
1900	654 847,75	1 454 935,01		25,00	
1901	654 848,30	1 454 933,70		25,00	
1902	654 864,54	1 454 895,10		25,00	
1903	654 874,74	1 454 871,01		25,00	
1904	654 852,30	1 454 861,17		25,00	
1905	654 821,80	1 454 847,79		25,00	
1906	654 820,30	1 454 847,13		25,00	
1907	654 817,13	1 454 845,74		25,00	
1908	654 815,79	1 454 845,17		25,00	
1909	654 812,70	1 454 833,42		25,00	
1910	654 789,98	1 454 822,42		25,00	
1911	654 766,27	1 454 811,63		25,00	
1912	654 749,49	1 454 803,82		25,00	
1913	654 730,61	1 454 795,30		25,00	
1914	654 703,24	1 454 782,26		25,00	
1915	654 703,86	1 454 764,47		25,00	
1916	654 674,09	1 454 729,46		25,00	
1917	654 670,67	1 454 728,66		25,00	
1918	654 661,13	1 454 703,74		25,00	
1919	654 657,65	1 454 695,24		25,00	
1920	654 654,79	1 454 676,64		25,00	
1921	654 660,76	1 454 661,79		25,00	
1783	654 681,47	1 454 643,13		25,00	
Ж-1					
1922	654 684,25	1 454 443,46	Картометрический метод	25,00	-
1923	654 726,09	1 454 418,13		25,00	
1924	654 728,35	1 454 415,48		25,00	
1925	654 730,55	1 454 414,01		25,00	
1926	654 814,37	1 454 422,71		25,00	
1927	654 907,11	1 454 430,42		25,00	
1928	654 904,78	1 454 446,10		25,00	
1929	654 903,43	1 454 453,33		25,00	

Раздел 2

Сведения о местоположении границ объекта					
1	2	3	4	5	6
1930	654 900,63	1 454 457,06	Картометрический метод	25,00	—
1931	654 894,10	1 454 459,19		25,00	
1932	654 841,06	1 454 453,09		25,00	
1933	654 838,42	1 454 452,31		25,00	
1934	654 836,75	1 454 467,11		25,00	
1935	654 841,73	1 454 473,65		25,00	
1936	654 841,12	1 454 479,12		25,00	
1937	654 838,25	1 454 499,32		25,00	
1938	654 834,92	1 454 500,66		25,00	
1939	654 833,19	1 454 503,85		25,00	
1940	654 829,54	1 454 533,18		25,00	
1941	654 837,50	1 454 535,70		25,00	
1942	654 851,80	1 454 534,91		25,00	
1943	654 854,00	1 454 533,41		25,00	
1944	654 856,96	1 454 544,33		25,00	
1945	654 898,81	1 454 548,97		25,00	
1946	654 872,11	1 454 590,88		25,00	
1947	654 832,25	1 454 592,39		25,00	
1948	654 819,93	1 454 602,50		25,00	
1949	654 793,81	1 454 601,23		25,00	
1950	654 770,34	1 454 599,55		25,00	
1951	654 749,96	1 454 595,62		25,00	
1952	654 750,09	1 454 588,32		25,00	
1953	654 683,77	1 454 585,08		25,00	
1954	654 667,85	1 454 595,95		25,00	
1955	654 665,82	1 454 597,25		25,00	
1956	654 665,14	1 454 598,30		25,00	
1957	654 629,24	1 454 561,79		25,00	
1958	654 613,84	1 454 573,29		25,00	
1959	654 606,52	1 454 566,47		25,00	
1960	654 615,29	1 454 558,29		25,00	-
1961	654 618,10	1 454 545,66		25,00	
1962	654 620,33	1 454 538,06		25,00	
1963	654 625,71	1 454 535,40		25,00	
1964	654 637,07	1 454 526,44		25,00	—
1965	654 636,33	1 454 518,11		25,00	
1966	654 643,57	1 454 504,59		25,00	
1967	654 652,00	1 454 505,10		25,00	
1968	654 661,54	1 454 478,05		25,00	-
1969	654 663,10	1 454 473,81		25,00	
1970	654 665,77	1 454 468,81		25,00	
1971	654 667,93	1 454 469,50		25,00	
1972	654 669,05	1 454 468,36		25,00	
1973	654 671,06	1 454 463,25		25,00	
1922	654 684,25	1 454 443,46		25,00	
Ж-1					
1974	655 132,89	1 454 723,02	Картометрический метод	25,00	—
1975	655 185,97	1 454 684,32		25,00	
1976	655 188,29	1 454 682,67		25,00	
1977	655 199,15	1 454 698,47		25,00	
1978	655 201,53	1 454 700,79		25,00	
1979	655 227,55	1 454 681,85		25,00	
1980	655 231,28	1 454 680,39		25,00	
1981	655 236,43	1 454 680,30		25,00	
1982	655 240,66	1 454 681,18		25,00	

Раздел 2

Сведения о местоположении границ объекта					
1	2	3	4	5	6
1983	655 246,83	1 454 685,06	Картометрический метод	25,00	—
1984	655 261,66	1 454 704,53		25,00	
1985	655 286,17	1 454 736,72		25,00	
1986	655 311,23	1 454 769,63		25,00	
1987	655 309,94	1 454 778,13		25,00	
1988	655 327,31	1 454 787,40		25,00	
1989	655 328,85	1 454 797,33		25,00	
1990	655 335,13	1 454 802,04		25,00	
1991	655 336,67	1 454 801,62		25,00	
1992	655 343,44	1 454 806,96		25,00	
1993	655 355,97	1 454 822,31		25,00	
1994	655 364,34	1 454 857,31		25,00	
1995	655 366,45	1 454 866,18		25,00	
1996	655 368,08	1 454 877,99		25,00	
1997	655 353,90	1 454 880,00		25,00	
1998	655 355,35	1 454 890,97		25,00	
1999	655 327,22	1 454 893,31		25,00	
2000	655 318,06	1 454 892,35		25,00	
2001	655 315,30	1 454 887,23		25,00	
2002	655 304,82	1 454 874,20		25,00	
2003	655 307,78	1 454 871,76		25,00	
2004	655 303,22	1 454 866,83		25,00	
2005	655 300,66	1 454 868,84		25,00	
2006	655 298,41	1 454 866,39		25,00	
2007	655 292,87	1 454 856,80		25,00	
2008	655 274,55	1 454 832,97		25,00	
2009	655 264,39	1 454 819,45		25,00	
2010	655 252,78	1 454 827,65		25,00	
2011	655 236,29	1 454 807,63		25,00	
2012	655 231,42	1 454 802,99		25,00	
2013	655 216,03	1 454 791,61		25,00	
2014	655 180,00	1 454 765,27		25,00	
2015	655 195,65	1 454 752,62		25,00	
2016	655 193,78	1 454 750,12		25,00	
2017	655 188,99	1 454 746,62		25,00	
2018	655 185,46	1 454 745,91		25,00	
2019	655 174,75	1 454 754,20		25,00	
2020	655 170,81	1 454 751,62		25,00	
2021	655 169,15	1 454 749,48		25,00	
2022	655 167,29	1 454 747,04		25,00	
2023	655 162,45	1 454 750,63		25,00	
2024	655 158,19	1 454 745,21		25,00	
2025	655 156,35	1 454 746,85		25,00	
2026	655 149,54	1 454 741,20		25,00	
2027	655 147,96	1 454 742,89		25,00	
2028	655 142,50	1 454 734,13		25,00	
2029	655 139,21	1 454 729,76		25,00	
2030	655 138,77	1 454 730,22		25,00	
2031	655 138,57	1 454 729,99	25,00		
2032	655 135,79	1 454 726,77	25,00		
1974	655 132,89	1 454 723,02	25,00		
Ж-1					
2033	655 465,47	1 455 213,35	Картометрический метод	25,00	—
2034	655 479,93	1 455 231,35		25,00	
2035	655 481,06	1 455 236,81		25,00	

Раздел 2

Сведения о местоположении границ объекта					
1	2	3	4	5	6
2036	655 495,11	1 455 254,45	Картометрический метод	25,00	—
2037	655 494,92	1 455 260,65		25,00	
2038	655 470,61	1 455 280,23		25,00	
2039	655 468,72	1 455 277,70		25,00	
2040	655 444,65	1 455 297,12		25,00	
2041	655 455,60	1 455 310,21		25,00	
2042	655 452,54	1 455 312,60		25,00	
2043	655 458,78	1 455 320,06		25,00	
2044	655 461,75	1 455 317,87		25,00	
2045	655 473,64	1 455 332,20		25,00	
2046	655 492,89	1 455 316,72		25,00	
2047	655 494,45	1 455 314,04		25,00	
2048	655 518,74	1 455 293,87		25,00	
2049	655 519,26	1 455 290,84		25,00	
2050	655 517,78	1 455 288,04		25,00	
2051	655 516,47	1 455 286,47		25,00	
2052	655 506,85	1 455 274,96		25,00	
2053	655 514,53	1 455 268,55		25,00	
2054	655 524,15	1 455 280,06		25,00	
2055	655 533,46	1 455 273,44		25,00	
2056	655 536,58	1 455 273,30		25,00	
2057	655 539,90	1 455 277,33		25,00	
2058	655 546,93	1 455 271,88		25,00	
2059	655 554,88	1 455 281,56		25,00	
2060	655 557,68	1 455 279,26		25,00	
2061	655 563,51	1 455 286,27		25,00	
2062	655 563,93	1 455 298,88		25,00	
2063	655 557,65	1 455 298,62		25,00	
2064	655 566,20	1 455 303,27		25,00	
2065	655 566,19	1 455 304,92		25,00	
2066	655 570,38	1 455 310,05		25,00	
2067	655 575,19	1 455 310,47		25,00	
2068	655 582,74	1 455 304,88		25,00	
2069	655 587,25	1 455 301,18		25,00	
2070	655 596,20	1 455 311,74		25,00	
2071	655 596,35	1 455 311,61		25,00	
2072	655 609,38	1 455 327,42		25,00	
2073	655 598,05	1 455 337,63		25,00	
2074	655 555,91	1 455 371,38		25,00	
2075	655 553,30	1 455 377,99		25,00	
2076	655 552,11	1 455 381,02		25,00	
2077	655 557,70	1 455 387,95		25,00	
2078	655 552,22	1 455 392,47		25,00	
2079	655 546,49	1 455 385,65		25,00	
2080	655 503,00	1 455 421,00		25,00	
2081	655 475,31	1 455 386,90		25,00	
2082	655 434,10	1 455 336,14	25,00		
2083	655 384,61	1 455 275,93	25,00		
2084	655 379,93	1 455 260,97	25,00		
2085	655 436,54	1 455 214,76	25,00		
2086	655 448,16	1 455 205,30	25,00		
2033	655 465,47	1 455 213,35	25,00		
Ж-1					
2087	655 453,53	1 455 394,58	Картометрический метод	25,00	—
2088	655 463,68	1 455 404,15		25,00	

Раздел 2

Сведения о местоположении границ объекта					
1	2	3	4	5	6
2089	655 487,54	1 455 433,13	Картометрический метод	25,00	—
2090	655 482,85	1 455 436,84		25,00	
2091	655 481,54	1 455 435,12		25,00	
2092	655 460,19	1 455 452,74		25,00	
2093	655 416,78	1 455 488,55		25,00	
2094	655 384,18	1 455 515,45		25,00	
2095	655 307,18	1 455 578,97		25,00	
2096	655 291,56	1 455 558,30		25,00	
2097	655 295,89	1 455 550,66		25,00	
2098	655 276,11	1 455 526,01		25,00	
2099	655 314,80	1 455 494,64		25,00	
2100	655 316,89	1 455 496,84		25,00	
2101	655 326,64	1 455 488,90		25,00	
2102	655 324,58	1 455 486,26		25,00	
2103	655 330,80	1 455 481,57		25,00	
2104	655 335,55	1 455 487,83		25,00	
2105	655 350,85	1 455 475,13		25,00	
2106	655 375,19	1 455 454,83		25,00	
2107	655 383,93	1 455 447,86		25,00	
2108	655 390,18	1 455 442,98		25,00	
2109	655 400,88	1 455 438,38		25,00	
2110	655 429,81	1 455 413,95		25,00	
2111	655 436,51	1 455 408,22		25,00	
2112	655 440,07	1 455 412,83		25,00	
2113	655 454,92	1 455 402,02		25,00	
2087	655 453,53	1 455 394,58		25,00	
Ж-1					
825	654 665,99	1 455 470,77	Картометрический метод	25,00	—
824	654 666,39	1 455 469,82		25,00	
823	654 664,95	1 455 469,21		25,00	
822	654 666,13	1 455 466,10		25,00	-
834	654 629,98	1 455 449,61		25,00	
833	654 622,99	1 455 466,09		25,00	—
832	654 617,19	1 455 479,57		25,00	
831	654 620,25	1 455 484,12		25,00	
830	654 624,35	1 455 482,18		25,00	
829	654 628,06	1 455 489,11		25,00	
828	654 644,97	1 455 496,54		25,00	
827	654 654,53	1 455 500,72		25,00	
826	654 654,25	1 455 499,15		25,00	
825	654 665,99	1 455 470,77		25,00	
Ж-1					
825	654 665,99	1 455 470,77	Картометрический метод	25,00	—
824	654 666,39	1 455 469,82		25,00	
823	654 664,95	1 455 469,21		25,00	
822	654 666,13	1 455 466,10		25,00	-
834	654 629,98	1 455 449,61		25,00	
833	654 622,99	1 455 466,09		25,00	—
832	654 617,19	1 455 479,57		25,00	
831	654 620,25	1 455 484,12		25,00	
830	654 624,35	1 455 482,18		25,00	
829	654 628,06	1 455 489,11		25,00	
828	654 644,97	1 455 496,54		25,00	
827	654 654,53	1 455 500,72		25,00	
826	654 654,25	1 455 499,15		25,00	

Раздел 2

Сведения о местоположении границ объекта					
1	2	3	4	5	6
825	654 665,99	1 455 470,77	Картометрический метод	25,00	—
Ж-1					
2114	654 412,46	1 455 244,97	Картометрический метод	25,00	—
2115	654 418,13	1 455 229,43		25,00	
2116	654 433,52	1 455 193,73		25,00	
2117	654 449,86	1 455 200,87		25,00	
2118	654 455,69	1 455 187,09		25,00	
2119	654 466,44	1 455 191,99		25,00	
2120	654 473,77	1 455 195,15		25,00	
2121	654 476,54	1 455 201,25		25,00	
2122	654 472,61	1 455 210,21		25,00	
2123	654 502,89	1 455 222,68		25,00	
2124	654 509,90	1 455 206,20		25,00	
2125	654 537,17	1 455 142,70		25,00	
2126	654 548,62	1 455 133,49		25,00	
2127	654 567,10	1 455 141,09		25,00	
2128	654 568,97	1 455 138,97		25,00	
2129	654 627,35	1 455 164,46		25,00	
2130	654 630,13	1 455 162,85		25,00	
2131	654 629,90	1 455 160,62		25,00	
2132	654 631,74	1 455 156,46		25,00	
2133	654 633,96	1 455 151,49		25,00	
2134	654 640,20	1 455 154,10		25,00	
2135	654 651,58	1 455 129,26		25,00	
2136	654 655,30	1 455 121,44		25,00	
2137	654 657,15	1 455 117,87		25,00	
2138	654 659,30	1 455 117,77		25,00	
2139	654 680,82	1 455 126,75		25,00	
2140	654 702,24	1 455 135,70		25,00	
2141	654 703,16	1 455 136,08		25,00	
2142	654 708,29	1 455 138,19		25,00	
2143	654 709,14	1 455 136,16		25,00	
2144	654 719,95	1 455 109,94		25,00	
2145	654 725,70	1 455 096,48		25,00	
2146	654 694,29	1 455 083,09		25,00	
2147	654 690,84	1 455 081,62		25,00	
2148	654 679,28	1 455 076,85		25,00	
2149	654 607,84	1 455 046,83		25,00	
2150	654 575,35	1 455 033,37		25,00	
2151	654 532,04	1 455 014,59		25,00	
2152	654 522,08	1 455 010,05		25,00	
2153	654 498,94	1 455 000,57		25,00	
2154	654 492,57	1 454 997,81		25,00	
2155	654 488,29	1 454 995,91		25,00	
2156	654 467,49	1 454 987,10		25,00	
2157	654 465,64	1 454 986,36		25,00	
2158	654 453,21	1 454 981,09		25,00	
2159	654 443,52	1 454 977,13		25,00	
2160	654 422,94	1 454 968,45		25,00	
2161	654 417,39	1 454 965,50		25,00	
2162	654 408,30	1 454 997,51		25,00	
2163	654 363,24	1 454 982,04		25,00	
2164	654 350,86	1 454 978,74		25,00	
2165	654 350,42	1 454 979,90		25,00	
2166	654 348,13	1 455 035,14		25,00	

Раздел 2

Сведения о местоположении границ объекта					
1	2	3	4	5	6
2167	654 344,68	1 455 041,97	Картометрический метод	25,00	—
2168	654 323,81	1 455 090,44		25,00	
2169	654 332,68	1 455 094,35		25,00	
2170	654 325,84	1 455 109,15		25,00	
2171	654 331,23	1 455 122,81		25,00	
2172	654 321,79	1 455 144,17		25,00	
2173	654 328,23	1 455 150,93		25,00	
2174	654 336,56	1 455 171,95		25,00	
2175	654 338,89	1 455 177,83		25,00	
2176	654 341,06	1 455 183,30		25,00	
2177	654 356,64	1 455 222,63		25,00	
2178	654 368,02	1 455 236,06		25,00	
2179	654 359,13	1 455 256,84		25,00	
2180	654 359,91	1 455 260,34		25,00	
2181	654 360,02	1 455 263,72		25,00	
2182	654 359,84	1 455 265,69		25,00	
2183	654 380,25	1 455 274,22		25,00	
2184	654 389,06	1 455 277,87		25,00	
2185	654 399,54	1 455 254,16		25,00	
2186	654 401,14	1 455 250,53		25,00	
2187	654 408,73	1 455 253,84	25,00		
2114	654 412,46	1 455 244,97	25,00		
Ж-1					
2188	654 748,08	1 455 092,84	Картометрический метод	25,00	—
2189	654 756,96	1 455 096,75		25,00	
2190	654 759,87	1 455 089,01		25,00	
2191	654 766,56	1 455 073,55		25,00	
2192	654 797,80	1 455 086,44		25,00	
2193	654 802,58	1 455 088,66		25,00	
2194	654 784,03	1 455 137,25		25,00	
2195	654 780,30	1 455 142,57		25,00	
2196	654 772,30	1 455 138,95		25,00	
2197	654 761,80	1 455 134,24		25,00	
2198	654 742,87	1 455 125,87		25,00	
2199	654 735,91	1 455 122,79		25,00	
2200	654 740,43	1 455 112,29		25,00	
2201	654 741,37	1 455 110,14		25,00	
2188	654 748,08	1 455 092,84		25,00	
Ж-1					
2202	654 548,37	1 455 425,93	Картометрический метод	25,00	—
2203	654 550,45	1 455 431,82		25,00	
2204	654 555,75	1 455 429,94		25,00	
2205	654 563,03	1 455 441,06		25,00	
2206	654 567,07	1 455 445,71		25,00	
2207	654 569,79	1 455 447,84		25,00	
2208	654 567,48	1 455 453,32		25,00	
2209	654 562,74	1 455 450,65		25,00	
2210	654 554,24	1 455 448,44		25,00	
2211	654 550,89	1 455 449,85		25,00	
2212	654 547,65	1 455 453,02		25,00	
2213	654 528,60	1 455 448,98		25,00	
2214	654 513,75	1 455 441,95		25,00	
2215	654 512,05	1 455 440,43		25,00	
2216	654 511,25	1 455 438,40		25,00	
2217	654 511,12	1 455 435,91		25,00	

Раздел 2

Сведения о местоположении границ объекта					
1	2	3	4	5	6
2218	654 511,36	1 455 434,03	Картометрический метод	25,00	—
2219	654 518,50	1 455 420,08		25,00	
2220	654 519,75	1 455 416,30		25,00	
2221	654 525,43	1 455 419,31		25,00	
2222	654 527,73	1 455 420,12		25,00	
2223	654 537,32	1 455 424,24		25,00	
2224	654 542,16	1 455 426,40		25,00	
2225	654 541,96	1 455 426,98		25,00	
2226	654 545,36	1 455 428,39		25,00	
2227	654 546,41	1 455 426,10		25,00	
2202	654 548,37	1 455 425,93		25,00	
Ж-1					
2228	654 473,03	1 455 689,24	Картометрический метод	25,00	—
2229	654 510,16	1 455 719,17		25,00	
2230	654 511,53	1 455 719,99		25,00	
2231	654 538,16	1 455 728,71		25,00	
2232	654 558,97	1 455 728,57		25,00	
2233	654 560,11	1 455 731,92		25,00	
2234	654 535,66	1 455 759,39		25,00	
2235	654 523,57	1 455 772,08		25,00	
2236	654 514,24	1 455 781,88		25,00	
2237	654 503,99	1 455 791,02		25,00	
2238	654 501,18	1 455 791,74		25,00	
2239	654 491,12	1 455 790,43		25,00	
2240	654 465,37	1 455 765,35		25,00	
2241	654 459,11	1 455 770,97		25,00	
2242	654 453,18	1 455 765,47		25,00	
2243	654 451,56	1 455 764,75		25,00	
2244	654 422,34	1 455 792,00		25,00	
2245	654 414,74	1 455 799,41		25,00	
2246	654 400,01	1 455 804,55		25,00	
2247	654 393,19	1 455 806,52		25,00	
2248	654 382,54	1 455 811,91		25,00	
2249	654 347,52	1 455 845,85		25,00	
2250	654 348,85	1 455 847,24		25,00	
2251	654 277,62	1 455 916,50		25,00	
2252	654 276,16	1 455 914,99		25,00	
2253	654 238,72	1 455 951,28		25,00	
2254	654 230,57	1 455 951,06		25,00	
2255	654 228,18	1 455 950,79		25,00	
2256	654 231,99	1 455 957,44		25,00	
2257	654 227,73	1 455 967,79		25,00	
2258	654 210,78	1 455 982,75		25,00	
2259	654 194,02	1 455 997,81		25,00	
2260	654 174,91	1 455 977,44		25,00	
2261	654 163,10	1 455 988,67		25,00	
2262	654 136,72	1 455 962,98		25,00	
2263	654 151,75	1 455 941,25		25,00	
2264	654 150,38	1 455 920,97		25,00	
2265	654 154,54	1 455 872,40		25,00	
2266	654 157,37	1 455 869,50		25,00	
2267	654 166,82	1 455 879,91		25,00	
2268	654 176,21	1 455 870,63		25,00	
2269	654 213,08	1 455 834,52		25,00	
2270	654 220,95	1 455 827,13		25,00	

Раздел 2

Сведения о местоположении границ объекта					
1	2	3	4	5	6
2271	654 225,10	1 455 823,22	Картометрический метод	25,00	—
2272	654 225,78	1 455 824,04		25,00	
2273	654 231,14	1 455 818,89		25,00	
2274	654 258,21	1 455 847,20		25,00	
2275	654 259,90	1 455 848,41		25,00	
2276	654 242,86	1 455 865,45		25,00	
2277	654 194,41	1 455 911,63		25,00	
2278	654 209,03	1 455 928,69		25,00	
2279	654 251,36	1 455 887,80		25,00	
2280	654 289,13	1 455 851,32		25,00	
2281	654 322,13	1 455 819,45		25,00	
2282	654 366,20	1 455 776,91		25,00	
2283	654 372,00	1 455 783,28		25,00	
2284	654 374,34	1 455 781,00		25,00	
2285	654 381,66	1 455 774,10		25,00	
2286	654 388,29	1 455 767,75		25,00	
2287	654 439,87	1 455 718,50		25,00	
2288	654 443,73	1 455 722,47		25,00	
2289	654 446,26	1 455 725,08		25,00	
2290	654 454,55	1 455 733,50		25,00	
2291	654 456,00	1 455 731,99		25,00	
2292	654 462,29	1 455 738,90		25,00	
2293	654 469,52	1 455 732,14		25,00	
2294	654 474,51	1 455 727,29		25,00	
2295	654 476,40	1 455 725,45		25,00	
2296	654 490,46	1 455 711,73		25,00	
2297	654 472,85	1 455 697,44		25,00	
2228	654 473,03	1 455 689,24		25,00	
Ж-1					
2298	654 395,10	1 455 913,83	Картометрический метод	25,00	—
2299	654 397,05	1 455 916,75		25,00	
2300	654 416,00	1 455 940,27		25,00	
2301	654 442,43	1 455 932,60		25,00	
2302	654 536,02	1 455 904,92		25,00	
2303	654 541,38	1 455 916,66		25,00	
2304	654 571,34	1 455 899,90		25,00	
2305	654 590,47	1 455 893,56		25,00	
2306	654 594,38	1 455 902,41		25,00	
2307	654 598,82	1 455 899,80		25,00	
2308	654 595,30	1 455 891,95		25,00	
2309	654 622,09	1 455 883,09		25,00	
2310	654 625,66	1 455 883,39		25,00	
2311	654 634,41	1 455 880,41		25,00	
2312	654 647,65	1 455 881,51		25,00	
2313	654 656,16	1 455 877,10		25,00	
2314	654 668,52	1 455 869,95		25,00	
2315	654 684,31	1 455 865,39		25,00	
2316	654 694,97	1 455 859,17		25,00	
2317	654 698,50	1 455 858,51		25,00	
2318	654 705,20	1 455 868,78		25,00	
2319	654 690,94	1 455 876,83		25,00	
2320	654 693,95	1 455 882,11		25,00	
2321	654 570,68	1 455 951,81		25,00	
2322	654 569,73	1 455 952,48		25,00	
2323	654 556,15	1 455 960,03		25,00	

Раздел 2

Сведения о местоположении границ объекта					
1	2	3	4	5	6
2324	654 511,70	1 455 987,00	Картометрический метод	25,00	—
2325	654 486,61	1 456 002,24		25,00	
2326	654 476,53	1 456 008,68		25,00	
2327	654 447,46	1 456 026,70		25,00	
2328	654 443,07	1 456 024,90		25,00	
2329	654 439,70	1 456 021,29		25,00	
2330	654 436,34	1 456 023,45		25,00	
2331	654 437,92	1 456 025,91		25,00	
2332	654 438,42	1 456 026,75		25,00	
2333	654 438,80	1 456 027,67		25,00	
2334	654 439,03	1 456 028,63		25,00	
2335	654 439,12	1 456 029,61		25,00	
2336	654 439,07	1 456 030,61		25,00	
2337	654 438,87	1 456 031,57		25,00	
2338	654 438,63	1 456 032,27		25,00	
2339	654 359,60	1 456 077,77		25,00	
2340	654 349,49	1 456 084,29		25,00	
2341	654 348,64	1 456 082,76		25,00	
2342	654 304,49	1 456 107,73		25,00	
2343	654 292,88	1 456 113,98		25,00	
2344	654 289,02	1 456 109,90		25,00	
2345	654 274,25	1 456 094,28		25,00	
2346	654 267,64	1 456 083,19		25,00	
2347	654 271,68	1 456 072,68		25,00	
2348	654 288,75	1 456 032,47		25,00	
2349	654 306,49	1 455 990,64		25,00	
2350	654 308,56	1 455 985,76		25,00	
2351	654 321,38	1 455 963,99		25,00	
2352	654 331,62	1 455 952,13		25,00	
2353	654 355,92	1 455 902,96		25,00	
2354	654 361,65	1 455 898,72	25,00		
2355	654 378,39	1 455 915,05	25,00		
2356	654 388,00	1 455 915,34	25,00		
2357	654 389,64	1 455 914,52	25,00		
2358	654 391,42	1 455 913,99	25,00		
2359	654 393,25	1 455 913,75	25,00		
2298	654 395,10	1 455 913,83	25,00		
Ж-1					
2360	654 994,57	1 455 712,04	Картометрический метод	25,00	—
2361	655 013,72	1 455 700,73		25,00	
2362	655 019,21	1 455 706,74		25,00	
2363	655 049,68	1 455 752,53		25,00	
2364	655 085,29	1 455 805,99		25,00	
2365	655 133,19	1 455 875,61		25,00	
2366	655 161,01	1 455 919,34		25,00	
2367	655 162,92	1 455 922,53		25,00	
2368	655 209,67	1 455 991,40		25,00	
2369	655 211,20	1 455 993,73		25,00	
2370	655 234,49	1 456 028,52		25,00	
2371	655 243,01	1 456 041,64		25,00	
2372	655 260,35	1 456 067,68		25,00	
2373	655 263,37	1 456 073,38		25,00	
2374	655 264,24	1 456 072,79		25,00	
2375	655 265,24	1 456 072,31		25,00	
2376	655 266,68	1 456 072,00		25,00	

Раздел 2

Сведения о местоположении границ объекта					
1	2	3	4	5	6
2377	655 268,15	1 456 072,03	Картометрический метод	25,00	—
2378	655 269,89	1 456 072,56		25,00	
2379	655 271,15	1 456 073,34		25,00	
2380	655 272,16	1 456 074,40		25,00	
2381	655 272,75	1 456 075,34		25,00	
2382	655 290,36	1 456 086,25		25,00	Закрепление отсутствует
2383	655 258,59	1 456 112,05		25,00	—
2384	655 256,45	1 456 119,10		25,00	
2385	655 256,00	1 456 120,54		25,00	
2386	655 265,63	1 456 135,02		25,00	
2387	655 253,19	1 456 144,75		25,00	
2388	655 257,66	1 456 148,52		25,00	
2389	655 222,31	1 456 176,78		25,00	
2390	655 224,91	1 456 167,14		25,00	
2391	655 211,37	1 456 146,25		25,00	
2392	655 210,13	1 456 127,53		25,00	
2393	655 207,99	1 456 122,79		25,00	
2394	655 206,24	1 456 119,20		25,00	
2395	655 200,11	1 456 106,45		25,00	
2396	655 198,46	1 456 100,86		25,00	
2397	655 197,65	1 456 097,45		25,00	
2398	655 191,12	1 456 068,76		25,00	
2399	655 189,65	1 456 066,06		25,00	
2400	655 186,59	1 456 061,46		25,00	
2401	655 185,58	1 456 040,11		25,00	
2402	655 179,69	1 456 024,95		25,00	
2403	655 166,08	1 456 006,18		25,00	
2404	655 169,12	1 456 003,75		25,00	
2405	655 157,96	1 455 987,85		25,00	
2406	655 153,18	1 455 991,53		25,00	
2407	655 147,95	1 455 985,89		25,00	
2408	655 133,52	1 455 977,45		25,00	
2409	655 127,80	1 455 971,05		25,00	
2410	655 122,28	1 455 964,90		25,00	
2411	655 116,90	1 455 957,95		25,00	
2412	655 112,69	1 455 952,37		25,00	
2413	655 109,81	1 455 948,28		25,00	
2414	655 101,39	1 455 935,86		25,00	
2415	655 080,57	1 455 902,88		25,00	
2416	655 058,09	1 455 866,32		25,00	
2417	655 050,54	1 455 854,97		25,00	
2418	654 997,51	1 455 765,18		25,00	
2419	654 980,40	1 455 737,22		25,00	
2420	654 985,88	1 455 732,47		25,00	
2421	654 979,61	1 455 723,19		25,00	
2360	654 994,57	1 455 712,04		25,00	
Ж-1					
2422	654 949,85	1 455 734,55	Картометрический метод	25,00	—
2423	655 003,85	1 455 697,87		25,00	
2424	655 004,31	1 455 697,62		25,00	
2425	655 008,47	1 455 693,81		25,00	
2426	655 009,53	1 455 692,42		25,00	
2427	655 007,31	1 455 689,48		25,00	
2428	655 003,90	1 455 690,89		25,00	

Раздел 2

Сведения о местоположении границ объекта					
1	2	3	4	5	6
2429	654 999,80	1 455 691,14	Картометрический метод	25,00	—
2430	654 996,14	1 455 685,49		25,00	
2431	654 990,38	1 455 675,87		25,00	
2432	654 980,71	1 455 666,72		25,00	
2433	654 929,45	1 455 703,79		25,00	
2434	654 927,23	1 455 705,38		25,00	
2435	654 923,80	1 455 699,50		25,00	
2436	654 903,31	1 455 659,75		25,00	
2437	654 897,96	1 455 641,70		25,00	
2438	654 893,10	1 455 651,99		25,00	
2439	654 869,25	1 455 658,93		25,00	
2440	654 868,67	1 455 657,63		25,00	
2441	654 857,31	1 455 654,03		25,00	
2442	654 851,62	1 455 655,45		25,00	
2443	654 850,08	1 455 655,91		25,00	
2444	654 850,26	1 455 656,51		25,00	
2445	654 805,49	1 455 670,11		25,00	
2446	654 740,40	1 455 689,56		25,00	
2447	654 743,55	1 455 699,54		25,00	
2448	654 774,76	1 455 747,07		25,00	
2449	654 783,91	1 455 761,19		25,00	
2450	654 780,49	1 455 768,22		25,00	
2451	654 778,01	1 455 772,94		25,00	
2452	654 789,34	1 455 784,25		25,00	
2453	654 858,92	1 455 757,42		25,00	
2454	654 867,81	1 455 770,78		25,00	
2455	654 871,18	1 455 775,11	25,00		
2456	654 945,07	1 455 727,39	25,00		
2422	654 949,85	1 455 734,55	25,00		
Ж-1					
2457	655 217,01	1 455 329,10	Картометрический метод	25,00	—
2458	655 217,43	1 455 328,77		25,00	
2459	655 236,64	1 455 352,29		25,00	
2460	655 239,03	1 455 355,26		25,00	
2461	655 203,60	1 455 383,84		25,00	
2462	655 196,75	1 455 389,33		25,00	
2463	655 194,61	1 455 386,96		25,00	
2464	655 177,16	1 455 365,56		25,00	
2465	655 181,35	1 455 362,32		25,00	
2466	655 175,48	1 455 354,98		25,00	
2467	655 187,11	1 455 332,99		25,00	
2468	655 186,64	1 455 330,62		25,00	
2469	655 177,10	1 455 319,35		25,00	
2470	655 172,51	1 455 313,24		25,00	
2471	655 171,74	1 455 307,03		25,00	
2472	655 175,95	1 455 302,44		25,00	
2473	655 183,27	1 455 296,91		25,00	
2474	655 191,60	1 455 291,39		25,00	
2475	655 199,91	1 455 283,43		25,00	
2476	655 201,25	1 455 282,16		25,00	
2477	655 203,98	1 455 283,87		25,00	
2478	655 194,13	1 455 293,64		25,00	
2479	655 192,35	1 455 295,45		25,00	
2480	655 190,43	1 455 299,05		25,00	
2481	655 195,85	1 455 305,70		25,00	

Раздел 2

Сведения о местоположении границ объекта					
1	2	3	4	5	6
2482	655 196,96	1 455 304,61	Картометрический метод	25,00	—
2457	655 217,01	1 455 329,10		25,00	
Ж-1					
2483	655 308,21	1 455 210,14	Картометрический метод	25,00	—
2484	655 302,73	1 455 214,63		25,00	
2485	655 300,51	1 455 216,94		25,00	
2486	655 300,24	1 455 218,93		25,00	
2487	655 300,85	1 455 220,91		25,00	
2488	655 338,06	1 455 266,54		25,00	
2489	655 340,34	1 455 269,37		25,00	
2490	655 339,46	1 455 274,68		25,00	
2491	655 302,99	1 455 304,03		25,00	
2492	655 300,54	1 455 301,41		25,00	
2493	655 292,66	1 455 291,61		25,00	
2494	655 290,61	1 455 291,45		25,00	
2495	655 286,78	1 455 286,57		25,00	
2496	655 286,97	1 455 284,11		25,00	
2497	655 270,64	1 455 264,19		25,00	
2498	655 266,77	1 455 263,55		25,00	
2499	655 259,66	1 455 254,63		25,00	
2500	655 262,14	1 455 252,42		25,00	
2501	655 256,27	1 455 245,24		25,00	
2502	655 253,36	1 455 245,32		25,00	
2503	655 256,15	1 455 235,25		25,00	
2504	655 256,16	1 455 235,24		25,00	
2505	655 303,77	1 455 196,94		25,00	
2506	655 305,31	1 455 198,83		25,00	
2507	655 305,58	1 455 202,52		25,00	
2483	655 308,21	1 455 210,14		25,00	
Ж-1					
2508	655 227,38	1 455 202,15	Картометрический метод	25,00	—
2509	655 233,54	1 455 209,44		25,00	
2510	655 256,14	1 455 235,23		25,00	
2511	655 256,14	1 455 235,25		25,00	
2512	655 253,43	1 455 237,54		25,00	
2513	655 244,24	1 455 227,28		25,00	
2514	655 216,67	1 455 250,25		25,00	
2515	655 212,83	1 455 250,83		25,00	
2516	655 209,80	1 455 250,35		25,00	
2517	655 207,29	1 455 248,56		25,00	
2518	655 201,46	1 455 241,60		25,00	
2519	655 193,16	1 455 232,45		25,00	
2520	655 195,01	1 455 229,26		25,00	
2508	655 227,38	1 455 202,15		25,00	
Ж-1					
2521	654 492,96	1 455 524,73	Картометрический метод	25,00	—
2522	654 498,73	1 455 531,63		25,00	
2523	654 509,77	1 455 530,35		25,00	
2524	654 514,19	1 455 527,55		25,00	
2525	654 516,26	1 455 527,23		25,00	
2526	654 529,36	1 455 532,58		25,00	
2527	654 532,27	1 455 533,96		25,00	
2528	654 505,94	1 455 596,33		25,00	
2529	654 502,88	1 455 606,85		25,00	
2530	654 502,71	1 455 609,38		25,00	

Раздел 2

Сведения о местоположении границ объекта					
1	2	3	4	5	6
2531	654 503,64	1 455 611,77	Картометрический метод	25,00	—
2532	654 504,11	1 455 614,53		25,00	
2533	654 503,35	1 455 616,96		25,00	
2534	654 501,09	1 455 619,48		25,00	
2535	654 498,55	1 455 621,71		25,00	
2536	654 496,20	1 455 623,50		25,00	
2537	654 493,75	1 455 625,14		25,00	
2538	654 488,74	1 455 627,73		25,00	
2539	654 482,01	1 455 630,32		25,00	
2540	654 476,80	1 455 631,72		25,00	
2541	654 470,28	1 455 632,99		25,00	
2542	654 468,83	1 455 631,92		25,00	
2543	654 462,08	1 455 646,19		25,00	
2544	654 413,57	1 455 596,07		25,00	
2545	654 417,22	1 455 592,35		25,00	
2546	654 422,19	1 455 582,88		25,00	
2547	654 427,82	1 455 572,36		25,00	
2548	654 431,19	1 455 566,03		25,00	
2549	654 436,90	1 455 560,18		25,00	
2550	654 443,91	1 455 552,60		25,00	
2551	654 444,21	1 455 551,22		25,00	
2552	654 448,11	1 455 532,11		25,00	
2553	654 450,70	1 455 520,29		25,00	
2521	654 492,96	1 455 524,73		25,00	
Ж-1					
2554	654 187,40	1 455 624,63	Картометрический метод	25,00	—
2555	654 176,43	1 455 611,64		25,00	
2556	654 159,61	1 455 595,51		25,00	
2557	654 171,49	1 455 583,12		25,00	
2558	654 188,31	1 455 599,25		25,00	
2559	654 200,71	1 455 611,39		25,00	
2560	654 249,61	1 455 562,72		25,00	
2561	654 298,42	1 455 515,24		25,00	
2562	654 347,90	1 455 556,60		25,00	
2563	654 396,68	1 455 604,82		25,00	
2564	654 403,03	1 455 618,82		25,00	
2565	654 429,03	1 455 646,65		25,00	
2566	654 433,96	1 455 675,76		25,00	
2567	654 432,68	1 455 676,97		25,00	
2568	654 425,21	1 455 684,09		25,00	
2569	654 400,66	1 455 708,49		25,00	
2570	654 398,19	1 455 710,87		25,00	
2571	654 397,31	1 455 713,84		25,00	
2572	654 354,88	1 455 754,47		25,00	
2573	654 337,20	1 455 771,33		25,00	
2574	654 294,91	1 455 812,18		25,00	
2575	654 291,45	1 455 815,76		25,00	
2576	654 286,78	1 455 810,65		25,00	
2577	654 284,01	1 455 807,94		25,00	
2578	654 274,78	1 455 798,43		25,00	
2579	654 264,20	1 455 787,39		25,00	
2580	654 301,48	1 455 751,12		25,00	
2581	654 298,63	1 455 747,68		25,00	
2582	654 304,14	1 455 742,14		25,00	
2583	654 294,44	1 455 732,58		25,00	

Раздел 2

Сведения о местоположении границ объекта					
1	2	3	4	5	6
2584	654 296,97	1 455 730,05	Картометрический метод	25,00	—
2585	654 262,60	1 455 694,90		25,00	
2586	654 258,09	1 455 698,84		25,00	
2587	654 250,61	1 455 691,00		25,00	
2588	654 199,77	1 455 637,61		25,00	
2554	654 187,40	1 455 624,63		25,00	
3. Сведения о характерных точках части (частей) границы объекта					
1	2	3	4	5	6
—	—	—	—	—	—

Раздел 3

Сведения о местоположении измененных (уточненных) границ объекта

1. Система координат МСК-51

2. Сведения о характерных точках границ объекта

Обозначение характерных точек границы	Существующие координаты, м		Измененные (уточненные) координаты, м		Метод определения координат характерной точки	Средняя квадратическая погрешность положения характерной точки (Mt), м	Описание обозначения точки на местности (при наличии)
	X	Y	X	Y			
1	2	3	4	5	6	7	8
—	—	—	—	—	—	—	—
3. Сведения о характерных точках части (частей) границы объекта							
1	2	3	4	5	6	7	8
—	—	—	—	—	—	—	—

Раздел 4
План границ объекта



Масштаб 1:50 000

Используемые условные знаки и обозначения:



- Граница муниципального образования



- Граница населенного пункта



- Границы земельного участка

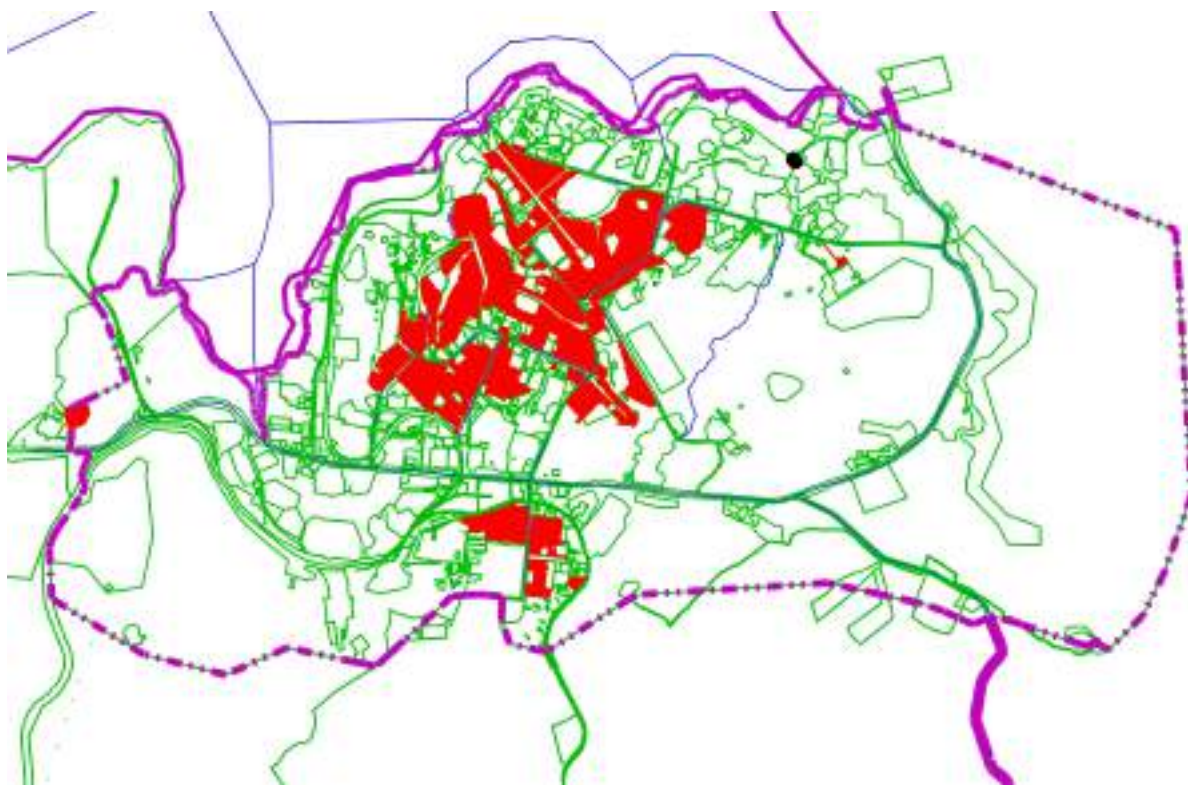


- Ж-1 - Зона застройки многоэтажными многоквартирными домами

Подпись _____ Дата « 16 » _____ декабря 20 21 г.





Место для оттиска печати (при наличии) лица, составившего описание местоположения границ объекта

Раздел 4
План границ объекта



Масштаб 1:50 000

Используемые условные знаки и обозначения:

-  - Граница муниципального образования
-  - Граница населенного пункта
-  - Границы земельного участка
-  - Ж-1 - Зона застройки многоэтажными многоквартирными домами

Подпись _____ Дата « 16 » декабря 20 21 г.

Место для оттиска печати (при наличии) лица, составившего описание местоположения границ объекта

Раздел 4
План границ объекта



Масштаб 1:25 000

Используемые условные знаки и обозначения:



- Граница муниципального образования



- Граница населенного пункта



- Границы земельного участка



- Ж-1 - Зона застройки многоэтажными многоквартирными домами

Подпись _____ Дата « 16 » _____ декабря 20 21 г.

Место для оттиска печати (при наличии) лица, составившего описание местоположения границ объекта

Раздел 4
План границ объекта



Масштаб 1:25 000

Используемые условные знаки и обозначения:



- Граница муниципального образования



- Граница населенного пункта



- Границы земельного участка



- Ж-1 - Зона застройки многоэтажными многоквартирными домами

Подпись _____ Дата « 16 » _____ декабря 20 21 г.

Место для оттиска печати (при наличии) лица, составившего описание местоположения границ объекта

Прохождение границы		Описание прохождения границы
от точки	до точки	
1	2	3
—	—	—

ОПИСАНИЕ МЕСТОПОЛОЖЕНИЯ ГРАНИЦ

Зона застройки среднеэтажными жилыми домами блокированной застройки и многоквартирными домами (Ж-2)

(наименование объекта, местоположение границ которого описано (далее - объект))

Раздел 1

Сведения об объекте		
№ п/п	Характеристики объекта	Описание характеристик
1	2	3
1	Местоположение объекта	Мурманская область, г Североморск
2	Площадь объекта ± величина погрешности определения площади ($P \pm \Delta P$)	115 002 м² ±
3	Иные характеристики объекта	Вид объекта реестра границ: Территориальная зона

Раздел 2

Сведения о местоположении границ объекта

1. Система координат МСК-51

2. Сведения о характерных точках границ объекта

Обозначение характерных точек границ	Координаты, м		Метод определения координат характерной точки	Средняя квадратическая погрешность положения характерной точки (Mt), м	Описание обозначения точки на местности (при наличии)
	X	Y			
1	2	3	4	5	6
Ж-2					
1	635 020,94	1 468 556,72	Картометрический метод	25,00	—
2	634 981,65	1 468 563,43		25,00	
3	634 974,16	1 468 565,20		25,00	
4	634 943,37	1 468 572,55		25,00	
5	634 920,76	1 468 576,00		25,00	
6	634 924,32	1 468 602,14		25,00	
7	634 930,56	1 468 631,02		25,00	
8	634 933,14	1 468 648,89		25,00	
9	634 935,17	1 468 658,24		25,00	
10	634 980,80	1 468 649,93		25,00	
11	634 988,48	1 468 648,53		25,00	
12	634 988,35	1 468 646,18		25,00	
13	634 997,46	1 468 644,75		25,00	
14	634 997,84	1 468 647,09		25,00	
15	635 027,42	1 468 642,34		25,00	
16	635 023,80	1 468 621,90		25,00	
17	635 031,78	1 468 620,70		25,00	
1	635 020,94	1 468 556,72	25,00		
Ж-2					
18	650 846,84	1 464 290,89	Картометрический метод	25,00	—
19	650 837,78	1 464 201,88		25,00	
20	650 896,24	1 464 192,65		25,00	
21	650 943,92	1 464 183,42		25,00	
22	650 979,30	1 464 174,20		25,00	
23	651 030,07	1 464 186,50		25,00	
24	651 071,60	1 464 204,96		25,00	
25	651 106,98	1 464 212,65		25,00	
26	651 100,18	1 464 256,79		25,00	
18	650 846,84	1 464 290,89		25,00	
Ж-2					
27	650 710,46	1 464 329,24	Картометрический метод	25,00	—
28	650 743,36	1 464 532,68		25,00	
29	650 465,59	1 464 601,85		25,00	
30	650 441,96	1 464 362,39		25,00	
27	650 710,46	1 464 329,24		25,00	
Ж-2					
31	653 618,35	1 450 413,09	Картометрический метод	25,00	—
32	653 617,44	1 450 453,39		25,00	
33	653 611,17	1 450 454,73		25,00	
34	653 536,15	1 450 452,06		25,00	
35	653 512,84	1 450 452,26		25,00	
36	653 479,95	1 450 451,91		25,00	
37	653 478,20	1 450 457,25		25,00	
38	653 455,53	1 450 456,92		25,00	
39	653 452,40	1 450 451,26		25,00	
40	653 453,15	1 450 415,76		25,00	

Раздел 2

Сведения о местоположении границ объекта					
1	2	3	4	5	6
41	653 455,05	1 450 412,66	Картометрический метод	25,00	—
42	653 457,17	1 450 411,75		25,00	
43	653 536,15	1 450 412,45		25,00	
31	653 618,35	1 450 413,09		25,00	
Ж-2					
44	653 390,96	1 450 410,24	Картометрический метод	25,00	—
45	653 391,00	1 450 415,26		25,00	
46	653 370,15	1 450 415,12		25,00	
47	653 369,90	1 450 420,89		25,00	
48	653 373,90	1 450 421,06		25,00	
49	653 373,99	1 450 419,15		25,00	
50	653 390,77	1 450 419,27		25,00	
51	653 391,27	1 450 445,42		25,00	
52	653 331,82	1 450 444,31		25,00	
53	653 325,23	1 450 438,92		25,00	
54	653 280,26	1 450 437,91		25,00	
55	653 280,68	1 450 409,34		25,00	
56	653 324,88	1 450 409,56		25,00	
44	653 390,96	1 450 410,24		25,00	
Ж-2					
57	650 736,23	1 450 141,11	Картометрический метод	25,00	—
58	650 723,43	1 450 156,12		25,00	
59	650 712,91	1 450 172,72		25,00	
60	650 707,87	1 450 167,49		25,00	
61	650 684,91	1 450 142,19		25,00	
62	650 675,68	1 450 131,61		25,00	
63	650 655,56	1 450 148,18		25,00	
64	650 637,92	1 450 165,14		25,00	
65	650 661,43	1 450 188,95		25,00	
66	650 675,30	1 450 201,62		25,00	
67	650 679,88	1 450 204,95		25,00	
68	650 681,00	1 450 204,85		25,00	
69	650 705,95	1 450 228,98		25,00	
70	650 648,67	1 450 281,18		25,00	
71	650 626,80	1 450 258,08		25,00	
72	650 626,11	1 450 251,81		25,00	
73	650 639,64	1 450 238,92		25,00	
74	650 597,32	1 450 195,61		25,00	
75	650 615,23	1 450 174,38		25,00	
76	650 596,19	1 450 149,16		25,00	
77	650 641,73	1 450 110,12		25,00	
78	650 650,82	1 450 120,44		25,00	
79	650 681,33	1 450 088,71		25,00	
80	650 694,04	1 450 107,11		25,00	
81	650 716,28	1 450 089,34		25,00	
82	650 767,58	1 450 148,39		25,00	
83	650 764,11	1 450 150,18		25,00	
57	650 736,23	1 450 141,11		25,00	
3. Сведения о характерных точках части (частей) границы объекта					
1	2	3	4	5	6
—	—	—	—	—	—

Раздел 3

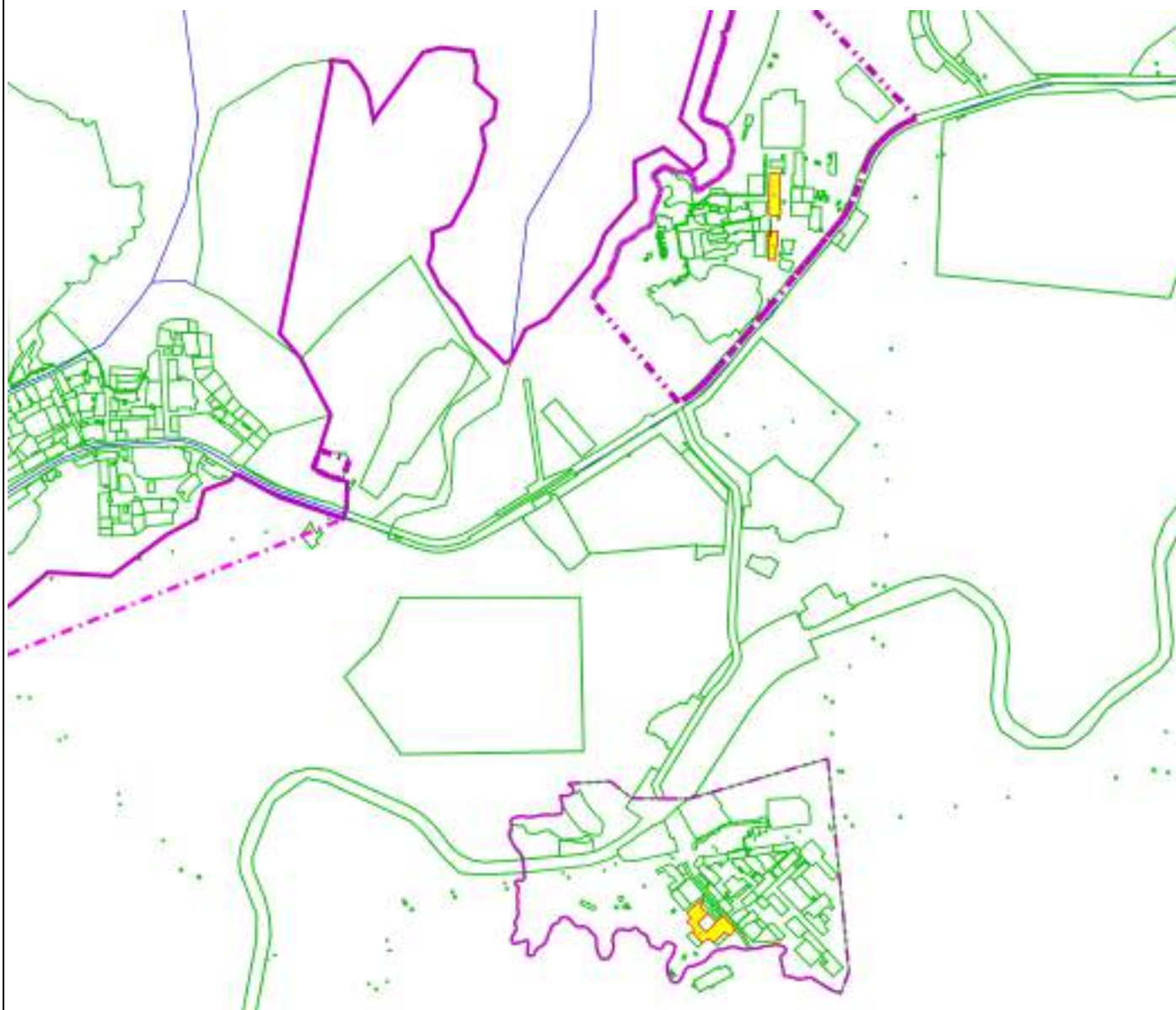
Сведения о местоположении измененных (уточненных) границ объекта

1. Система координат МСК-51

2. Сведения о характерных точках границ объекта





Обозначение характерных точек границы	Существующие координаты, м		Измененные (уточненные) координаты, м		Метод определения координат характерной точки	Средняя квадратическая погрешность положения характерной точки (Mt), м	Описание обозначения точки на местности (при наличии)
	X	Y	X	Y			
1	2	3	4	5	6	7	8
—	—	—	—	—	—	—	—
3. Сведения о характерных точках части (частей) границы объекта							
1	2	3	4	5	6	7	8
—	—	—	—	—	—	—	—

Раздел 4
План границ объекта



Масштаб 1:25 000

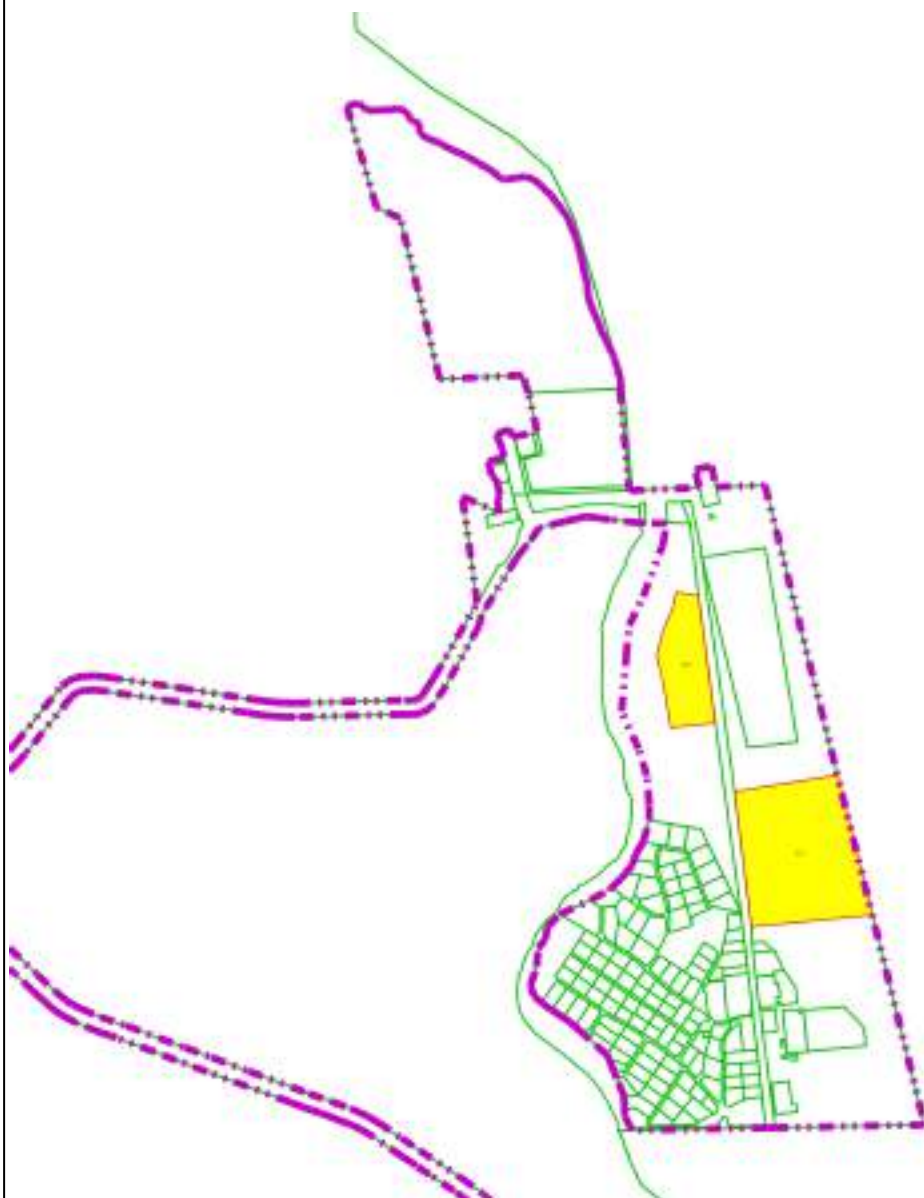
Используемые условные знаки и обозначения:

-  - Граница муниципального образования
-  - Граница населенного пункта
-  - Границы земельного участка
-  - Ж-2 - Зона застройки среднетажными жилыми домами блокированной застройки и многоквартирными домами

Подпись _____ Дата « 16 » декабря 20 21 г.





Место для оттиска печати (при наличии) лица, составившего описание местоположения границ объекта

Раздел 4
План границ объекта



Масштаб 1:15 000

Используемые условные знаки и обозначения:

-  - Граница муниципального образования
-  - Граница населенного пункта
-  - Границы земельного участка
-  - Ж-2 - Зона застройки среднетажными жилыми домами блокированной застройки и многоквартирными домами

Подпись _____ Дата « 16 » декабря 20 21 г.





Место для оттиска печати (при наличии) лица, составившего описание местоположения границ объекта

Раздел 4
План границ объекта



Масштаб 1:15 000

Используемые условные знаки и обозначения:

-  - Граница муниципального образования
-  - Граница населенного пункта
-  - Границы земельного участка
-  - Ж-2 - Зона застройки среднетажными жилыми домами блокированной застройки и многоквартирными домами

Подпись _____ Дата « 16 » _____ декабря 20 21 г.

Место для оттиска печати (при наличии) лица, составившего описание местоположения границ объекта

Прохождение границы		Описание прохождения границы
от точки	до точки	
1	2	3
—	—	—

ОПИСАНИЕ МЕСТОПОЛОЖЕНИЯ ГРАНИЦ

Зона застройки индивидуальными жилыми домами и малоэтажными жилыми домами блокированной застройки (Ж-3)

(наименование объекта, местоположение границ которого описано (далее - объект))

Раздел 1

Сведения об объекте		
№ п/п	Характеристики объекта	Описание характеристик
1	2	3
1	Местоположение объекта	Мурманская область, г Североморск
2	Площадь объекта ± величина погрешности определения площади ($P \pm \Delta P$)	91 324 м² ±
3	Иные характеристики объекта	Вид объекта реестра границ: Территориальная зона

Раздел 2

Сведения о местоположении границ объекта

1. Система координат МСК-51

2. Сведения о характерных точках границ объекта

Обозначение характерных точек границ	Координаты, м		Метод определения координат характерной точки	Средняя квадратическая погрешность положения характерной точки (Mt), м	Описание обозначения точки на местности (при наличии)
	X	Y			
1	2	3	4	5	6
1	655 016,22	1 456 878,79	Картометрический метод	25,00	—
2	655 317,73	1 456 970,99		25,00	
3	655 280,92	1 457 072,74		25,00	
4	655 244,86	1 457 157,79		25,00	
5	655 198,84	1 457 218,58		25,00	—
6	655 154,47	1 457 252,03		25,00	
7	655 122,89	1 457 202,08		25,00	
8	655 072,72	1 457 233,75		25,00	
9	655 006,50	1 457 193,74		25,00	
10	654 929,52	1 457 238,56		25,00	
11	654 916,90	1 457 218,82		25,00	
12	654 976,58	1 457 018,37		25,00	
13	655 009,03	1 457 009,16		25,00	
14	655 017,13	1 457 005,83		25,00	
15	655 032,53	1 456 999,15		25,00	
16	655 019,30	1 456 968,89		25,00	
17	655 012,60	1 456 952,44		25,00	
18	654 995,78	1 456 948,80		25,00	
1	655 016,22	1 456 878,79		25,00	
3. Сведения о характерных точках части (частей) границы объекта					
1	2	3	4	5	6
—	—	—	—	—	—

Раздел 3

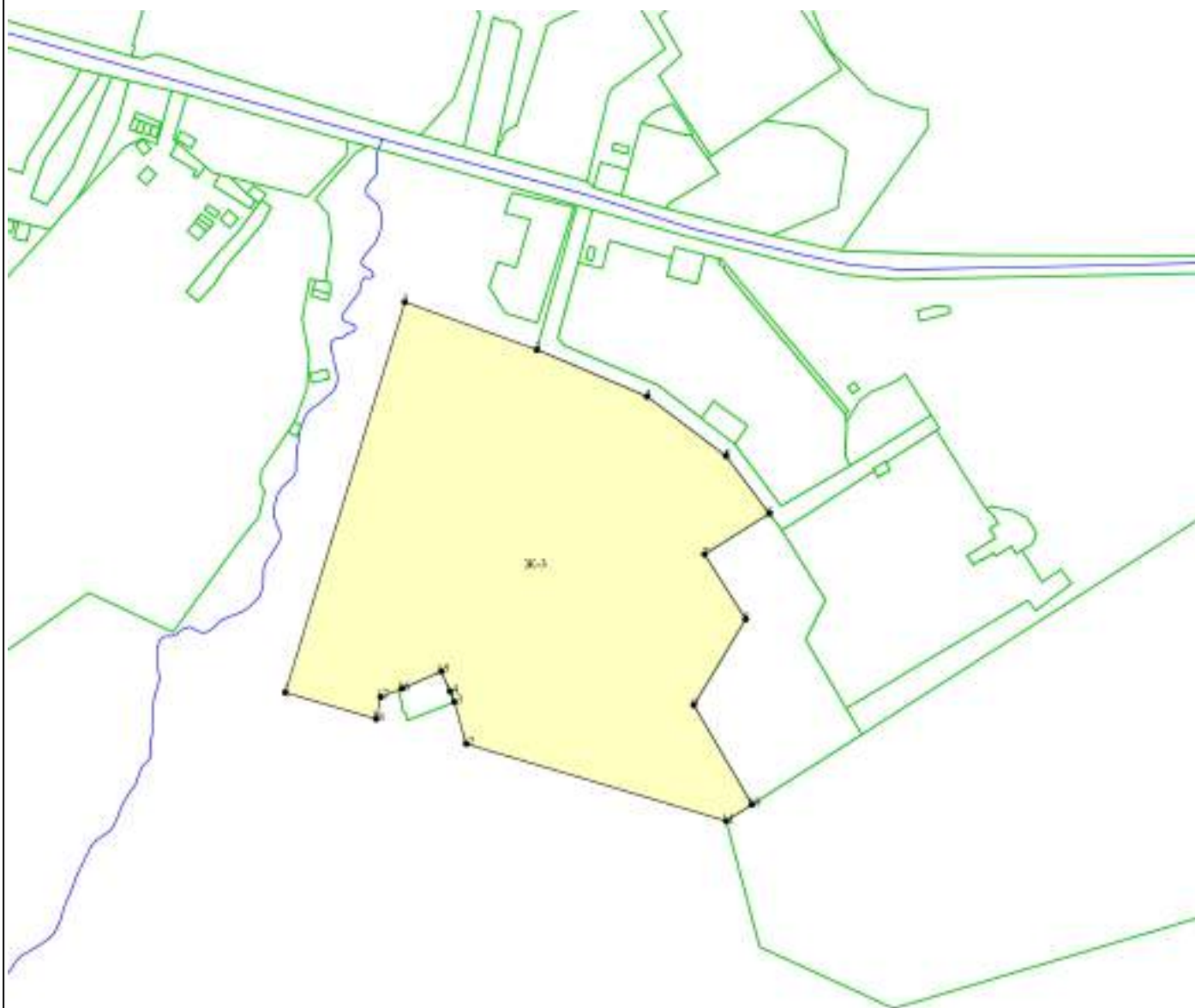
Сведения о местоположении измененных (уточненных) границ объекта

1. Система координат МСК-51

2. Сведения о характерных точках границ объекта





Обозначение характерных точек границы	Существующие координаты, м		Измененные (уточненные) координаты, м		Метод определения координат характерной точки	Средняя квадратическая погрешность положения характерной точки (Mt), м	Описание обозначения точки на местности (при наличии)
	X	Y	X	Y			
1	2	3	4	5	6	7	8
—	—	—	—	—	—	—	—
3. Сведения о характерных точках части (частей) границы объекта							
1	2	3	4	5	6	7	8
—	—	—	—	—	—	—	—

Раздел 4
План границ объекта



Масштаб 1:5 000

Используемые условные знаки и обозначения:

-  - Граница муниципального образования
-  - Граница населенного пункта
-  - Границы земельного участка
-  - Ж-3 - Зона застройки индивидуальными жилыми домами и малоэтажными жилыми домами блокированной застройки

Подпись _____ Дата « 16 » декабря 20 21 г.

Место для оттиска печати (при наличии) лица, составившего описание местоположения границ объекта

Прохождение границы		Описание прохождения границы
от точки	до точки	
1	2	3
—	—	—

ОПИСАНИЕ МЕСТОПОЛОЖЕНИЯ ГРАНИЦ
Зона многофункциональной общественно-деловой застройки (Д-1)

(наименование объекта, местоположение границ которого описано (далее - объект))

Раздел 1

Сведения об объекте		
№ п/п	Характеристики объекта	Описание характеристик
1	2	3
1	Местоположение объекта	Мурманская область, г Североморск
2	Площадь объекта ± величина погрешности определения площади ($P \pm \Delta P$)	277 874 м² ±
3	Иные характеристики объекта	Вид объекта реестра границ: Территориальная зона

Раздел 2

Сведения о местоположении границ объекта

1. Система координат МСК-51

2. Сведения о характерных точках границ объекта

Обозначение характерных точек границ	Координаты, м		Метод определения координат характерной точки	Средняя квадратическая погрешность положения характерной точки (Mt), м	Описание обозначения точки на местности (при наличии)
	X	Y			
1	2	3	4	5	6
Д-1					
1	654 231,39	1 452 718,96	Картометрический метод	25,00	—
2	654 235,99	1 452 736,21		25,00	
3	654 239,71	1 452 750,13		25,00	
4	654 241,34	1 452 756,44		25,00	
5	654 226,52	1 452 776,70		25,00	
6	654 216,26	1 452 785,00		25,00	Закрепление отсутствует
7	654 207,09	1 452 744,51		25,00	
8	654 202,49	1 452 721,82		25,00	
9	654 215,44	1 452 718,90		25,00	—
10	654 226,50	1 452 720,14		25,00	
1	654 231,39	1 452 718,96		25,00	
Д-1					
11	653 989,17	1 453 702,44	Картометрический метод	25,00	-
12	654 032,88	1 453 713,63		25,00	—
13	654 030,01	1 453 725,42		25,00	
14	654 029,67	1 453 737,09		25,00	
15	654 027,35	1 453 746,15		25,00	
16	654 014,24	1 453 770,24		25,00	
17	653 995,85	1 453 769,10		25,00	-
18	653 984,14	1 453 770,84		25,00	
19	653 970,81	1 453 767,39		25,00	
20	653 978,07	1 453 739,13		25,00	
21	653 979,70	1 453 734,12		25,00	
22	653 984,99	1 453 713,69		25,00	
23	653 985,82	1 453 713,84		25,00	
11	653 989,17	1 453 702,44		25,00	
Д-1					
24	654 667,23	1 454 608,87	Картометрический метод	25,00	—
25	654 644,99	1 454 627,78		25,00	
26	654 618,05	1 454 638,08		25,00	
27	654 622,04	1 454 641,82		25,00	
28	654 616,07	1 454 649,32		25,00	
29	654 587,03	1 454 668,06		25,00	
30	654 576,49	1 454 680,58		25,00	
31	654 572,16	1 454 690,09		25,00	
32	654 567,59	1 454 703,78		25,00	
33	654 566,81	1 454 710,01		25,00	
34	654 567,06	1 454 716,28		25,00	
35	654 569,25	1 454 725,81		25,00	
36	654 593,93	1 454 750,43		25,00	
37	654 597,56	1 454 754,39		25,00	
38	654 607,02	1 454 763,82		25,00	
39	654 617,07	1 454 773,82		25,00	
40	654 622,74	1 454 779,58		25,00	

Раздел 2

Сведения о местоположении границ объекта					
1	2	3	4	5	6
41	654 649,28	1 454 808,98	Картометрический метод	25,00	—
42	654 686,88	1 454 846,36		25,00	
43	654 712,39	1 454 872,34		25,00	
44	654 757,22	1 454 914,70		25,00	
45	654 762,68	1 454 913,22		25,00	
46	654 766,29	1 454 905,59		25,00	
47	654 784,63	1 454 915,93		25,00	
48	654 786,06	1 454 925,98		25,00	
49	654 788,67	1 454 925,97		25,00	
50	654 791,53	1 454 927,17		25,00	
51	654 791,00	1 454 928,52		25,00	
52	654 799,47	1 454 932,12		25,00	
53	654 804,12	1 454 935,63		25,00	
54	654 813,16	1 454 939,08		25,00	
55	654 816,37	1 454 933,62		25,00	
56	654 819,62	1 454 931,61		25,00	
57	654 820,01	1 454 932,42		25,00	
58	654 827,03	1 454 929,74		25,00	
59	654 826,74	1 454 928,79		25,00	
60	654 830,64	1 454 927,73		25,00	
61	654 838,75	1 454 930,45		25,00	
62	654 848,30	1 454 933,70		25,00	
63	654 847,75	1 454 935,01		25,00	
64	654 874,74	1 454 871,01		25,00	
65	654 815,79	1 454 845,17		25,00	
66	654 812,70	1 454 833,42		25,00	
67	654 789,98	1 454 822,42		25,00	
68	654 766,27	1 454 811,63		25,00	
69	654 749,49	1 454 803,82		25,00	
70	654 730,61	1 454 795,30		25,00	
71	654 703,24	1 454 782,26		25,00	
72	654 703,86	1 454 764,47		25,00	
73	654 674,09	1 454 729,46		25,00	
74	654 670,67	1 454 728,66		25,00	
75	654 661,13	1 454 703,74		25,00	
76	654 657,65	1 454 695,24		25,00	
77	654 654,79	1 454 676,64		25,00	
78	654 660,76	1 454 661,79		25,00	
79	654 681,47	1 454 643,13		25,00	
80	654 690,80	1 454 628,57		25,00	
81	654 691,44	1 454 627,57		25,00	
82	654 674,39	1 454 608,31		25,00	
24	654 667,23	1 454 608,87		25,00	
Д-1					
83	654 580,27	1 454 615,23	Картометрический метод	25,00	-
84	654 605,43	1 454 567,64		25,00	
85	654 606,52	1 454 566,47		25,00	—
86	654 613,84	1 454 573,29		25,00	
87	654 629,24	1 454 561,79		25,00	
88	654 665,14	1 454 598,30		25,00	
89	654 658,03	1 454 604,20		25,00	
90	654 625,07	1 454 624,11		25,00	
91	654 593,08	1 454 647,95		25,00	
92	654 574,92	1 454 663,48		25,00	-
83	654 580,27	1 454 615,23		25,00	

Раздел 2

Сведения о местоположении границ объекта					
1	2	3	4	5	6
Д-1					
93	654 577,74	1 454 782,06	Картометрический метод	25,00	—
94	654 580,51	1 454 779,30		25,00	
95	654 587,59	1 454 772,17		25,00	
96	654 592,64	1 454 777,48		25,00	
97	654 598,93	1 454 782,14		25,00	
98	654 626,62	1 454 811,45		25,00	
99	654 623,51	1 454 814,37		25,00	
100	654 629,02	1 454 820,96		25,00	
101	654 630,60	1 454 822,63		25,00	
102	654 627,54	1 454 825,63		25,00	
103	654 616,91	1 454 836,02		25,00	
104	654 619,74	1 454 838,98		25,00	
105	654 620,91	1 454 840,26		25,00	
106	654 617,74	1 454 843,14		25,00	
107	654 616,71	1 454 842,20		25,00	
108	654 608,94	1 454 849,33		25,00	
109	654 595,63	1 454 861,87		25,00	
110	654 585,50	1 454 851,49		25,00	
111	654 540,01	1 454 804,60		25,00	
112	654 570,66	1 454 774,73		25,00	
93	654 577,74	1 454 782,06	25,00		
Д-1					
113	654 867,26	1 455 036,70	Картометрический метод	25,00	—
114	654 872,22	1 455 023,76		25,00	
115	654 879,60	1 455 026,34		25,00	
116	654 883,62	1 455 017,09		25,00	
117	654 904,02	1 455 025,54		25,00	-
118	654 924,75	1 455 033,92		25,00	—
119	654 928,16	1 455 039,23		25,00	
120	654 928,71	1 455 045,64		25,00	
121	654 927,86	1 455 049,21		25,00	
122	654 926,00	1 455 053,03		25,00	-
123	654 910,35	1 455 070,51		25,00	
124	654 906,31	1 455 074,05		25,00	
125	654 905,08	1 455 074,98		25,00	
126	654 903,29	1 455 076,01		25,00	
127	654 901,87	1 455 076,63		25,00	
128	654 899,33	1 455 077,43		25,00	
129	654 897,74	1 455 078,23		25,00	
130	654 896,32	1 455 079,32		25,00	
131	654 894,68	1 455 081,25		25,00	
132	654 884,88	1 455 105,18		25,00	—
133	654 882,80	1 455 108,25		25,00	
134	654 879,77	1 455 110,27		25,00	-
135	654 876,26	1 455 111,02		25,00	
136	654 873,08	1 455 110,46		25,00	—
137	654 852,59	1 455 101,74		25,00	
138	654 848,98	1 455 100,13		25,00	
139	654 846,52	1 455 099,27		25,00	
140	654 852,34	1 455 084,99		25,00	
141	654 845,20	1 455 081,95		25,00	
142	654 838,56	1 455 079,06		25,00	
143	654 837,26	1 455 078,50		25,00	
144	654 836,72	1 455 078,27		25,00	

Раздел 2

Сведения о местоположении границ объекта					
1	2	3	4	5	6
145	654 834,31	1 455 083,32	Картометрический метод	25,00	—
146	654 831,48	1 455 089,29		25,00	
147	654 830,01	1 455 092,90		25,00	
148	654 813,63	1 455 084,50		25,00	
149	654 790,57	1 455 076,68		25,00	
150	654 769,10	1 455 067,91		25,00	
151	654 792,06	1 455 014,67		25,00	
152	654 800,85	1 455 018,45		25,00	
153	654 822,86	1 455 026,93		25,00	
154	654 820,09	1 455 035,40		25,00	
155	654 850,74	1 455 046,59		25,00	
156	654 848,43	1 455 052,14		25,00	
157	654 859,14	1 455 056,44		25,00	
113	654 867,26	1 455 036,70		25,00	
Д-1					
158	654 763,26	1 454 965,98	Картометрический метод	25,00	—
159	654 768,83	1 454 971,72		25,00	
160	654 774,55	1 454 980,69		25,00	
161	654 767,96	1 454 996,11		25,00	
162	654 772,39	1 454 998,11		25,00	
163	654 768,24	1 455 007,61		25,00	
164	654 765,34	1 455 014,36		25,00	
165	654 760,96	1 455 012,48		25,00	
166	654 733,72	1 455 076,24		25,00	
167	654 712,94	1 455 067,05		25,00	
168	654 714,61	1 455 063,89		25,00	
169	654 726,22	1 455 041,17		25,00	
170	654 714,69	1 455 035,82		25,00	
171	654 737,54	1 454 979,26		25,00	
172	654 733,72	1 454 980,84		25,00	
173	654 700,23	1 454 964,52		25,00	
174	654 685,95	1 454 977,82		25,00	
175	654 680,91	1 454 972,68		25,00	
176	654 667,33	1 454 958,70		25,00	
177	654 665,75	1 454 957,18		25,00	
178	654 680,53	1 454 944,02		25,00	
179	654 667,34	1 454 928,90		25,00	
180	654 668,63	1 454 926,27		25,00	
181	654 668,82	1 454 924,86		25,00	
182	654 668,38	1 454 922,66		25,00	
183	654 666,34	1 454 918,40		25,00	
184	654 669,49	1 454 915,51		25,00	
185	654 694,35	1 454 893,99		25,00	
186	654 725,86	1 454 926,17		25,00	
158	654 763,26	1 454 965,98		25,00	
Д-1					
187	654 742,87	1 455 125,87	Картометрический метод	25,00	—
188	654 761,80	1 455 134,24		25,00	
189	654 772,30	1 455 138,95		25,00	
190	654 780,30	1 455 142,57		25,00	
191	654 784,03	1 455 137,25		25,00	
192	654 801,99	1 455 144,52		25,00	
193	654 803,12	1 455 146,01		25,00	
194	654 799,82	1 455 154,95		25,00	
195	654 825,42	1 455 164,17		25,00	

Раздел 2

Сведения о местоположении границ объекта					
1	2	3	4	5	6
196	654 816,99	1 455 190,47	Картометрический метод	25,00	—
197	654 847,54	1 455 202,66		25,00	
198	654 830,78	1 455 221,17		25,00	
199	654 816,58	1 455 268,69		25,00	
200	654 815,27	1 455 271,70		25,00	
201	654 813,52	1 455 275,90		25,00	
202	654 803,98	1 455 299,22		25,00	
203	654 801,97	1 455 304,73		25,00	
204	654 795,42	1 455 303,35		25,00	
205	654 773,78	1 455 294,12		25,00	
206	654 772,56	1 455 293,60		25,00	
207	654 738,45	1 455 278,96		25,00	
208	654 733,89	1 455 277,05		25,00	
209	654 735,43	1 455 273,59		25,00	
210	654 743,71	1 455 255,03		25,00	
211	654 745,57	1 455 250,97		25,00	
212	654 750,62	1 455 239,94		25,00	
213	654 745,56	1 455 234,26		25,00	
214	654 751,32	1 455 221,16		25,00	
215	654 736,70	1 455 215,68		25,00	
216	654 713,03	1 455 199,81		25,00	
217	654 704,56	1 455 195,30		25,00	
218	654 708,86	1 455 184,93		25,00	
219	654 716,72	1 455 187,34		25,00	
220	654 723,32	1 455 171,71	25,00		
221	654 736,62	1 455 140,45	25,00		
222	654 741,33	1 455 129,57	25,00		
187	654 742,87	1 455 125,87	25,00		
Д-1					
223	654 524,73	1 455 357,90	Картометрический метод	25,00	—
224	654 509,45	1 455 394,38		25,00	
227	654 509,84	1 455 383,66		25,00	
228	654 503,21	1 455 381,05		25,00	
229	654 450,75	1 455 360,24		25,00	
230	654 379,63	1 455 344,47		25,00	
231	654 373,22	1 455 338,99		25,00	
232	654 370,33	1 455 336,36		25,00	
233	654 365,23	1 455 331,72		25,00	
234	654 389,06	1 455 277,87		25,00	
235	654 399,54	1 455 254,16		25,00	
236	654 506,49	1 455 300,93		25,00	
238	654 516,36	1 455 305,28		25,00	
239	654 558,90	1 455 323,90		25,00	
240	654 545,42	1 455 356,48		25,00	
241	654 545,83	1 455 358,18		25,00	
243	654 562,42	1 455 365,02		25,00	
244	654 567,95	1 455 361,39		25,00	
245	654 580,45	1 455 333,18		25,00	
248	654 610,67	1 455 351,62		25,00	
250	654 602,26	1 455 371,41		25,00	
251	654 589,04	1 455 403,56		25,00	
252	654 569,79	1 455 447,84		25,00	
253	654 567,07	1 455 445,71		25,00	
254	654 563,03	1 455 441,06	25,00		
255	654 558,05	1 455 433,63	25,00		

Раздел 2

Сведения о местоположении границ объекта					
1	2	3	4	5	6
256	654 555,75	1 455 429,94	Картометрический метод	25,00	—
257	654 550,45	1 455 431,82		25,00	
258	654 548,37	1 455 425,93		25,00	
259	654 546,41	1 455 426,10		25,00	
260	654 545,36	1 455 428,39		25,00	
261	654 541,96	1 455 426,98		25,00	
262	654 542,16	1 455 426,40		25,00	
263	654 537,32	1 455 424,24		25,00	
264	654 527,73	1 455 420,12		25,00	
265	654 509,45	1 455 394,38		25,00	
223	654 524,73	1 455 357,90		25,00	
Д-1					
266	654 777,53	1 455 419,72	Картометрический метод	25,00	—
267	654 798,31	1 455 428,21		25,00	
268	654 782,82	1 455 465,67		25,00	
269	654 761,53	1 455 457,17		25,00	
266	654 777,53	1 455 419,72		25,00	
Д-1					
270	655 892,13	1 455 415,03	Картометрический метод	25,00	—
271	655 896,21	1 455 412,97		25,00	
272	655 901,39	1 455 396,11		25,00	
273	655 903,47	1 455 396,64		25,00	
274	655 936,40	1 455 405,91		25,00	
275	655 938,74	1 455 396,66		25,00	
276	655 964,60	1 455 402,82		25,00	
277	655 963,34	1 455 406,98		25,00	
278	655 932,55	1 455 504,30		25,00	
279	655 929,25	1 455 513,53		25,00	
280	655 906,72	1 455 499,02		25,00	
281	655 900,30	1 455 497,11		25,00	
282	655 894,11	1 455 495,37		25,00	
283	655 890,02	1 455 494,15		25,00	
284	655 877,26	1 455 490,45		25,00	
285	655 869,30	1 455 489,96		25,00	
286	655 885,59	1 455 435,21		25,00	
270	655 892,13	1 455 415,03		25,00	
Д-1					
287	655 584,60	1 456 182,47	Картометрический метод	25,00	Закрепление отсутствует
288	655 657,58	1 456 194,38		25,00	—
289	655 651,57	1 456 226,15		25,00	
290	655 602,45	1 456 218,14		25,00	
287	655 584,60	1 456 182,47		25,00	Закрепление отсутствует
Д-1					
291	655 576,56	1 455 154,69	Картометрический метод	25,00	—
292	655 582,00	1 455 154,29		25,00	
293	655 594,04	1 455 168,84		25,00	
294	655 627,30	1 455 209,01		25,00	
295	655 602,18	1 455 228,30		25,00	
296	655 588,22	1 455 211,09		25,00	
297	655 558,64	1 455 174,89		25,00	
298	655 556,30	1 455 164,06		25,00	
299	655 574,51	1 455 155,57		25,00	
300	655 575,31	1 455 155,18		25,00	
291	655 576,56	1 455 154,69		25,00	

Раздел 2

Сведения о местоположении границ объекта					
1	2	3	4	5	6
Д-1					
301	655 514,88	1 455 173,95	Картометрический метод	25,00	—
302	655 552,76	1 455 197,14		25,00	
303	655 578,15	1 455 230,28		25,00	
304	655 567,46	1 455 238,21		25,00	
305	655 628,03	1 455 310,58		25,00	
306	655 623,32	1 455 314,85		25,00	
307	655 627,01	1 455 319,48		25,00	
308	655 622,27	1 455 323,38		25,00	
309	655 618,72	1 455 318,99		25,00	
310	655 609,38	1 455 327,42		25,00	
311	655 596,35	1 455 311,61		25,00	
312	655 596,20	1 455 311,74		25,00	
313	655 587,25	1 455 301,18		25,00	
314	655 582,74	1 455 304,88		25,00	
315	655 575,19	1 455 310,47		25,00	
316	655 570,38	1 455 310,05		25,00	
317	655 566,19	1 455 304,92		25,00	
318	655 566,20	1 455 303,27		25,00	
319	655 557,65	1 455 298,62		25,00	
320	655 563,93	1 455 298,88		25,00	
321	655 563,51	1 455 286,27		25,00	
322	655 557,68	1 455 279,26		25,00	
323	655 554,88	1 455 281,56		25,00	
324	655 546,93	1 455 271,88		25,00	
325	655 539,90	1 455 277,33		25,00	
326	655 536,58	1 455 273,30		25,00	
327	655 533,46	1 455 273,44		25,00	
328	655 524,15	1 455 280,06		25,00	
329	655 514,53	1 455 268,55		25,00	
330	655 506,85	1 455 274,96		25,00	
331	655 516,47	1 455 286,47		25,00	
332	655 517,78	1 455 288,04		25,00	
333	655 519,26	1 455 290,84		25,00	
334	655 518,74	1 455 293,87		25,00	
335	655 494,45	1 455 314,04		25,00	
336	655 492,89	1 455 316,72		25,00	
337	655 473,64	1 455 332,20		25,00	
338	655 461,75	1 455 317,87		25,00	
339	655 458,78	1 455 320,06		25,00	
340	655 452,54	1 455 312,60		25,00	
341	655 455,60	1 455 310,21		25,00	
342	655 444,65	1 455 297,12		25,00	
343	655 468,72	1 455 277,70		25,00	
344	655 470,61	1 455 280,23		25,00	
345	655 494,92	1 455 260,65		25,00	
346	655 495,11	1 455 254,45		25,00	
347	655 481,06	1 455 236,81		25,00	
348	655 479,93	1 455 231,35		25,00	
349	655 465,47	1 455 213,35	25,00		
301	655 514,88	1 455 173,95	25,00		
Д-1					
350	655 667,36	1 455 423,16	Картометрический метод	25,00	—
351	655 640,04	1 455 444,91		25,00	
352	655 633,18	1 455 443,64		25,00	

Раздел 2

Сведения о местоположении границ объекта					
1	2	3	4	5	6
353	655 612,18	1 455 438,32	Картометрический метод	25,00	—
354	655 600,30	1 455 446,83		25,00	
355	655 596,22	1 455 441,19		25,00	
356	655 608,54	1 455 431,83		25,00	
357	655 609,23	1 455 429,64		25,00	
358	655 636,93	1 455 409,21		25,00	
359	655 653,92	1 455 408,94		25,00	
350	655 667,36	1 455 423,16		25,00	
Д-1					
360	655 256,15	1 455 235,24	Картометрический метод	25,00	—
361	655 233,54	1 455 209,44		25,00	
362	655 253,45	1 455 192,63		25,00	
363	655 260,95	1 455 201,76		25,00	
364	655 269,45	1 455 195,17		25,00	
365	655 295,57	1 455 187,37		25,00	
366	655 303,77	1 455 196,94		25,00	
360	655 256,15	1 455 235,24		25,00	
Д-1					
367	655 256,09	1 455 235,46	Картометрический метод	25,00	—
368	655 253,36	1 455 245,32		25,00	
369	655 250,38	1 455 247,55		25,00	
370	655 241,12	1 455 254,54		25,00	
371	655 239,91	1 455 256,89		25,00	
372	655 239,99	1 455 258,86		25,00	
373	655 242,88	1 455 262,54		25,00	
374	655 243,98	1 455 263,30		25,00	
375	655 245,78	1 455 263,26		25,00	
376	655 247,23	1 455 262,53		25,00	
377	655 249,50	1 455 260,40		25,00	
378	655 258,16	1 455 271,39		25,00	
379	655 254,97	1 455 274,17		25,00	
380	655 254,20	1 455 275,97		25,00	
381	655 254,67	1 455 277,55		25,00	
382	655 272,30	1 455 299,63		25,00	
383	655 277,86	1 455 306,63		25,00	
384	655 278,88	1 455 308,32		25,00	
385	655 281,07	1 455 308,71		25,00	
386	655 285,09	1 455 313,25		25,00	
387	655 287,34	1 455 316,54		25,00	
388	655 252,91	1 455 344,07		25,00	
389	655 238,20	1 455 326,98		25,00	
390	655 238,80	1 455 326,46		25,00	
391	655 220,41	1 455 303,85		25,00	
392	655 218,02	1 455 305,73		25,00	
393	655 209,06	1 455 294,83		25,00	
394	655 210,97	1 455 293,15		25,00	
395	655 205,79	1 455 287,11		25,00	
396	655 207,06	1 455 285,72		25,00	
397	655 209,10	1 455 282,32		25,00	
398	655 197,96	1 455 275,62		25,00	
399	655 195,81	1 455 261,03		25,00	
400	655 192,41	1 455 255,59		25,00	
401	655 184,66	1 455 246,53		25,00	
402	655 193,16	1 455 232,45		25,00	
403	655 201,46	1 455 241,60		25,00	

Раздел 2

Сведения о местоположении границ объекта					
1	2	3	4	5	6
404	655 207,29	1 455 248,56	Картометрический метод	25,00	—
405	655 209,80	1 455 250,35		25,00	
406	655 212,83	1 455 250,83		25,00	
407	655 216,67	1 455 250,25		25,00	
408	655 244,24	1 455 227,28		25,00	
409	655 253,43	1 455 237,54		25,00	
410	655 255,95	1 455 235,41		25,00	
367	655 256,09	1 455 235,46		25,00	
Д-1					
411	655 422,61	1 455 357,13	Картометрический метод	25,00	—
412	655 432,63	1 455 369,28		25,00	
413	655 453,53	1 455 394,58		25,00	
414	655 454,92	1 455 402,02		25,00	
415	655 440,07	1 455 412,83		25,00	
416	655 436,51	1 455 408,22		25,00	
417	655 421,55	1 455 388,37		25,00	
418	655 421,24	1 455 377,19		25,00	
419	655 420,29	1 455 371,41		25,00	
420	655 419,62	1 455 368,63		25,00	
421	655 418,16	1 455 364,25		25,00	
422	655 416,85	1 455 361,40		25,00	
411	655 422,61	1 455 357,13		25,00	
Д-1					
423	655 493,21	1 455 707,32	Картометрический метод	25,00	—
424	655 516,77	1 455 738,49		25,00	
425	655 498,94	1 455 748,36		25,00	
426	655 489,24	1 455 752,45		25,00	
427	655 486,82	1 455 752,69		25,00	
428	655 471,58	1 455 761,83		25,00	
429	655 451,60	1 455 729,17		25,00	
423	655 493,21	1 455 707,32		25,00	
Д-1					
430	655 226,12	1 455 607,56	Картометрический метод	25,00	—
431	655 236,75	1 455 617,77		25,00	
432	655 271,30	1 455 660,97		25,00	
433	655 285,05	1 455 678,16		25,00	
434	655 263,96	1 455 695,10		25,00	
435	655 242,89	1 455 709,99		25,00	
436	655 239,54	1 455 706,26		25,00	
437	655 235,05	1 455 703,92		25,00	
438	655 223,92	1 455 708,06		25,00	
439	655 224,33	1 455 708,58		25,00	
440	655 219,38	1 455 712,44		25,00	
441	655 215,53	1 455 710,79		25,00	
442	655 205,14	1 455 719,04		25,00	
443	655 196,62	1 455 711,72		25,00	
444	655 189,57	1 455 707,78		25,00	
445	655 183,33	1 455 699,52		25,00	
446	655 168,81	1 455 651,89		25,00	
447	655 201,93	1 455 625,47		25,00	
448	655 219,27	1 455 612,13		25,00	
449	655 222,53	1 455 609,65		25,00	
430	655 226,12	1 455 607,56		25,00	
Д-1					
450	655 086,29	1 455 579,57	Картометрический метод	25,00	—

Раздел 2

Сведения о местоположении границ объекта					
1	2	3	4	5	6
451	655 113,30	1 455 620,19	Картометрический метод	25,00	—
452	655 059,86	1 455 655,11		25,00	
453	655 033,96	1 455 615,54		25,00	
450	655 086,29	1 455 579,57		25,00	
Д-1					
454	654 962,00	1 455 753,16	Картометрический метод	25,00	—
455	654 968,41	1 455 766,45		25,00	
456	654 976,99	1 455 783,06		25,00	
457	654 978,32	1 455 785,79		25,00	
458	654 972,41	1 455 789,02		25,00	
459	654 975,24	1 455 795,17		25,00	
460	654 951,61	1 455 804,12		25,00	
461	654 935,41	1 455 788,99		25,00	
462	654 925,81	1 455 797,28		25,00	
463	654 918,62	1 455 786,48		25,00	
464	654 909,71	1 455 773,09		25,00	
465	654 913,73	1 455 771,63		25,00	
454	654 962,00	1 455 753,16		25,00	
Д-1					
466	654 554,24	1 455 448,44	Картометрический метод	25,00	—
467	654 562,74	1 455 450,65		25,00	
468	654 567,48	1 455 453,32		25,00	
469	654 553,80	1 455 485,55		25,00	
470	654 540,87	1 455 514,96		25,00	
471	654 532,27	1 455 533,96		25,00	
472	654 529,36	1 455 532,58		25,00	
473	654 516,26	1 455 527,23		25,00	
474	654 514,19	1 455 527,55		25,00	
475	654 509,77	1 455 530,35		25,00	
476	654 498,73	1 455 531,63		25,00	
477	654 492,96	1 455 524,73		25,00	
478	654 497,65	1 455 501,82		25,00	
479	654 505,67	1 455 484,72		25,00	
480	654 509,31	1 455 476,97		25,00	
481	654 513,91	1 455 470,30		25,00	
482	654 521,18	1 455 445,46		25,00	
483	654 528,60	1 455 448,98		25,00	
487	654 547,65	1 455 453,02		25,00	
488	654 550,89	1 455 449,85		25,00	
466	654 554,24	1 455 448,44		25,00	
Д-1					
489	654 472,85	1 455 697,44	Картометрический метод	25,00	—
490	654 490,46	1 455 711,73		25,00	
491	654 476,40	1 455 725,45		25,00	
492	654 474,51	1 455 727,29		25,00	
493	654 469,52	1 455 732,14		25,00	
494	654 462,29	1 455 738,90		25,00	
495	654 456,00	1 455 731,99		25,00	
496	654 454,55	1 455 733,50		25,00	
497	654 446,26	1 455 725,08		25,00	
498	654 443,73	1 455 722,47		25,00	
499	654 456,55	1 455 710,53		25,00	
500	654 461,79	1 455 705,64		25,00	
489	654 472,85	1 455 697,44		25,00	
Д-1					

Раздел 2

Сведения о местоположении границ объекта					
1	2	3	4	5	6
501	654 347,92	1 454 760,16	Картометрический метод	25,00	—
502	654 352,39	1 454 765,53		25,00	
503	654 366,47	1 454 783,28		25,00	
504	654 371,66	1 454 788,73		25,00	
505	654 368,05	1 454 792,37		25,00	
506	654 361,85	1 454 791,67		25,00	
507	654 348,52	1 454 805,35		25,00	
508	654 322,63	1 454 831,34		25,00	
509	654 314,96	1 454 840,64		25,00	
510	654 308,68	1 454 832,00		25,00	
511	654 299,16	1 454 820,61		25,00	
512	654 287,86	1 454 806,75		25,00	
513	654 308,26	1 454 786,97		25,00	
514	654 309,66	1 454 788,47		25,00	
515	654 310,99	1 454 789,95		25,00	
516	654 312,32	1 454 790,95		25,00	
517	654 313,59	1 454 791,46		25,00	
518	654 314,93	1 454 791,53		25,00	
519	654 316,21	1 454 791,29		25,00	
520	654 317,53	1 454 790,65		25,00	
521	654 346,79	1 454 761,31		25,00	
501	654 347,92	1 454 760,16		25,00	
Д-1					
522	654 200,14	1 454 790,27	Картометрический метод	25,00	—
523	654 222,04	1 454 800,59		25,00	
524	654 215,30	1 454 815,80		25,00	
525	654 211,77	1 454 814,11		25,00	
526	654 200,89	1 454 837,21		25,00	
527	654 181,76	1 454 828,42		25,00	
528	654 184,33	1 454 823,05		25,00	
529	654 186,23	1 454 819,06		25,00	
530	654 191,36	1 454 808,29		25,00	
531	654 191,12	1 454 808,17		25,00	
532	654 190,96	1 454 806,13		25,00	
533	654 192,14	1 454 803,47		25,00	
534	654 193,38	1 454 804,07		25,00	
535	654 197,85	1 454 794,70		25,00	
536	654 197,95	1 454 794,47		25,00	
522	654 200,14	1 454 790,27		25,00	
Д-1					
537	653 754,71	1 455 388,31	Картометрический метод	25,00	Закрепление отсутствует
538	653 748,77	1 455 461,42		25,00	—
539	653 685,25	1 455 467,27		25,00	
540	653 666,27	1 455 466,95		25,00	
541	653 681,69	1 455 413,88		25,00	Закрепление отсутствует
537	653 754,71	1 455 388,31		25,00	
Д-1					
542	653 854,43	1 455 429,60	Картометрический метод	25,00	—
543	653 854,43	1 455 469,60		25,00	
544	653 814,44	1 455 469,60		25,00	
545	653 814,44	1 455 429,60		25,00	
542	653 854,43	1 455 429,60		25,00	
Д-1					
546	655 848,60	1 455 853,26	Картометрический метод	25,00	—

Раздел 2

Сведения о местоположении границ объекта					
1	2	3	4	5	6
547	655 897,94	1 455 847,92	Картометрический метод	25,00	—
548	655 926,80	1 455 948,70		25,00	
549	655 868,35	1 455 953,14		25,00	
546	655 848,60	1 455 853,26		25,00	
Д-1					
550	652 533,25	1 448 650,11	Картометрический метод	25,00	-
551	652 491,17	1 448 765,19		25,00	
552	652 414,58	1 448 740,00		25,00	
553	652 430,51	1 448 686,27		25,00	
554	652 459,45	1 448 625,63		25,00	
550	652 533,25	1 448 650,11		25,00	
Д-1					
555	653 452,54	1 450 113,92	Картометрический метод	25,00	—
556	653 453,40	1 450 118,15		25,00	
557	653 459,32	1 450 155,18		25,00	
558	653 464,04	1 450 160,11		25,00	
559	653 426,48	1 450 167,78		25,00	
560	653 418,50	1 450 171,02		25,00	
561	653 403,15	1 450 156,53		25,00	
562	653 394,76	1 450 104,73		25,00	
563	653 392,10	1 450 088,28		25,00	
564	653 389,10	1 450 078,90		25,00	
565	653 388,87	1 450 053,65		25,00	
566	653 401,36	1 450 051,47		25,00	
567	653 412,09	1 450 049,85		25,00	
568	653 420,45	1 450 095,86		25,00	
569	653 448,06	1 450 090,90		25,00	
555	653 452,54	1 450 113,92		25,00	
Д-1					
570	653 534,75	1 450 329,74	Картометрический метод	25,00	—
571	653 613,92	1 450 330,54		25,00	
572	653 613,85	1 450 391,34		25,00	
573	653 613,57	1 450 393,50		25,00	
574	653 568,42	1 450 393,46		25,00	
575	653 568,59	1 450 391,12		25,00	
576	653 560,59	1 450 391,16		25,00	
577	653 560,54	1 450 393,08		25,00	
578	653 534,51	1 450 393,09		25,00	
579	653 534,35	1 450 358,88		25,00	
580	653 534,39	1 450 354,31		25,00	
570	653 534,75	1 450 329,74		25,00	
Д-1					
581	656 150,07	1 455 903,35	Картометрический метод	25,00	—
582	656 141,20	1 455 918,29		25,00	-
583	656 141,56	1 455 922,54		25,00	—
584	656 101,00	1 455 905,90		25,00	
585	656 111,70	1 455 883,93		25,00	
581	656 150,07	1 455 903,35		25,00	
Д-1					
586	656 053,80	1 455 221,05	Картометрический метод	25,00	—
587	656 043,74	1 455 252,84		25,00	-
588	656 005,85	1 455 267,50		25,00	
589	655 978,86	1 455 246,27		25,00	
590	656 003,16	1 455 169,63		25,00	—
591	656 054,68	1 455 170,19		25,00	

Раздел 2

Сведения о местоположении границ объекта					
1	2	3	4	5	6
592	656 073,55	1 455 188,47	Картометрический метод	25,00	—
586	656 053,80	1 455 221,05		25,00	
Д-1					
593	655 289,68	1 455 973,22	Картометрический метод	25,00	—
594	655 306,80	1 455 982,84		25,00	
595	655 311,93	1 455 985,79		25,00	
596	655 312,48	1 455 984,80		25,00	
597	655 317,93	1 455 989,77		25,00	
598	655 337,30	1 456 001,34		25,00	
599	655 344,59	1 455 979,24		25,00	
600	655 330,15	1 455 971,05		25,00	
601	655 325,76	1 455 970,46		25,00	
602	655 319,32	1 455 972,90		25,00	
603	655 298,13	1 455 959,32		25,00	
593	655 289,68	1 455 973,22		25,00	
Д-1					
604	654 671,13	1 455 200,95	Картометрический метод	25,00	—
605	654 671,67	1 455 201,18		25,00	
606	654 677,03	1 455 188,65		25,00	
607	654 681,66	1 455 177,65		25,00	
608	654 691,19	1 455 163,52		25,00	
609	654 708,29	1 455 138,19		25,00	
610	654 703,16	1 455 136,08		25,00	
611	654 702,24	1 455 135,70		25,00	
612	654 680,82	1 455 126,75		25,00	
613	654 659,30	1 455 117,77		25,00	
614	654 657,15	1 455 117,87		25,00	
615	654 655,30	1 455 121,44		25,00	
616	654 651,58	1 455 129,26		25,00	
617	654 640,20	1 455 154,10		25,00	
618	654 633,96	1 455 151,49		25,00	
619	654 631,74	1 455 156,46		25,00	
620	654 629,90	1 455 160,62		25,00	
621	654 630,13	1 455 162,85		25,00	
622	654 627,35	1 455 164,46		25,00	
623	654 605,51	1 455 214,52		25,00	
624	654 603,61	1 455 218,14		25,00	
625	654 598,38	1 455 230,25		25,00	
626	654 589,88	1 455 249,95		25,00	
627	654 522,46	1 455 222,55		25,00	
628	654 509,90	1 455 206,20		25,00	
629	654 502,89	1 455 222,68		25,00	
630	654 514,24	1 455 227,31		25,00	
631	654 511,59	1 455 233,45		25,00	
632	654 503,25	1 455 251,62		25,00	
633	654 489,46	1 455 281,61		25,00	
634	654 510,52	1 455 283,58		25,00	
635	654 619,47	1 455 330,83		25,00	
636	654 640,49	1 455 281,13		25,00	
637	654 656,11	1 455 236,30		25,00	
604	654 671,13	1 455 200,95		25,00	
Д-1					
638	635 098,54	1 468 272,06	Картометрический метод	25,00	—
639	635 112,16	1 468 310,40		25,00	
640	635 070,61	1 468 325,82		25,00	

Раздел 2

Сведения о местоположении границ объекта					
1	2	3	4	5	6
641	635 055,28	1 468 329,02	Картометрический метод	25,00	—
642	635 039,73	1 468 331,21		25,00	
643	635 017,63	1 468 331,33		25,00	
644	635 007,33	1 468 331,34		25,00	
645	634 966,94	1 468 332,68		25,00	
646	634 956,88	1 468 336,38		25,00	
647	634 953,53	1 468 336,08		25,00	
648	634 951,55	1 468 333,10		25,00	
649	634 942,94	1 468 331,49		25,00	
650	634 942,82	1 468 340,43		25,00	
651	634 934,90	1 468 340,25		25,00	
652	634 918,96	1 468 292,18		25,00	
653	634 937,88	1 468 287,38		25,00	
654	634 945,93	1 468 304,29		25,00	
655	634 984,55	1 468 293,44		25,00	
656	635 002,53	1 468 291,53		25,00	
657	635 034,36	1 468 289,62		25,00	
658	635 066,54	1 468 282,87		25,00	
659	635 065,50	1 468 279,93		25,00	
638	635 098,54	1 468 272,06		25,00	
Д-1					
660	634 853,29	1 468 315,36	Картометрический метод	25,00	—
661	634 892,91	1 468 353,34		25,00	
662	634 900,27	1 468 361,22		25,00	
663	634 891,77	1 468 369,81		25,00	
664	634 885,53	1 468 369,44		25,00	
665	634 873,10	1 468 372,65		25,00	
666	634 845,43	1 468 361,78		25,00	
667	634 826,77	1 468 345,11		25,00	
660	634 853,29	1 468 315,36		25,00	
Д-1					
668	635 018,78	1 468 657,02	Картометрический метод	25,00	—
669	635 065,65	1 468 649,56		25,00	
670	635 071,48	1 468 679,89		25,00	
671	635 024,12	1 468 687,24		25,00	
668	635 018,78	1 468 657,02		25,00	
Д-1					
672	634 874,63	1 468 637,52	Картометрический метод	25,00	—
673	634 891,84	1 468 635,52		25,00	
674	634 922,26	1 468 631,94		25,00	
675	634 927,72	1 468 647,82		25,00	
676	634 929,06	1 468 656,41		25,00	
677	634 928,35	1 468 659,41		25,00	
678	634 909,77	1 468 662,53		25,00	
679	634 903,44	1 468 663,60		25,00	
680	634 879,28	1 468 667,66		25,00	
672	634 874,63	1 468 637,52		25,00	
Д-1					
681	635 361,92	1 468 178,86	Картометрический метод	25,00	—
682	635 369,56	1 468 201,27		25,00	
683	635 372,19	1 468 204,90		25,00	
684	635 284,04	1 468 241,47		25,00	
685	635 274,61	1 468 221,32		25,00	
686	635 327,58	1 468 200,74		25,00	
687	635 325,17	1 468 192,53		25,00	

Раздел 2

Сведения о местоположении границ объекта							
1	2	3	4	5	6		
681	635 361,92	1 468 178,86	Картометрический метод	25,00	—		
Д-1							
688	650 736,23	1 450 141,11	Картометрический метод	25,00	—		
689	650 764,11	1 450 150,18		25,00			
690	650 767,58	1 450 148,39		25,00			
691	650 774,76	1 450 150,58		25,00			
692	650 787,46	1 450 157,69		25,00			
693	650 705,95	1 450 228,98		25,00			
694	650 681,00	1 450 204,85		25,00			
695	650 679,88	1 450 204,95		25,00			
696	650 712,91	1 450 172,72		25,00			
697	650 723,43	1 450 156,12		25,00			
688	650 736,23	1 450 141,11	25,00				
Д-1							
698	650 782,47	1 450 275,86	Картометрический метод	25,00	—		
699	650 813,62	1 450 312,16		25,00			
700	650 803,24	1 450 320,97		25,00			
701	650 772,03	1 450 284,57		25,00			
698	650 782,47	1 450 275,86		25,00			
Д-1							
702	650 274,20	1 464 380,46	Картометрический метод	25,00	—		
703	650 277,28	1 464 407,08		25,00			
704	650 276,37	1 464 409,38		25,00			
705	650 262,07	1 464 410,96		25,00			
706	650 258,85	1 464 411,31		25,00			
707	650 247,74	1 464 412,62		25,00			
708	650 235,16	1 464 414,04		25,00			
709	650 231,95	1 464 385,06		25,00			
702	650 274,20	1 464 380,46		25,00			
Д-1							
710	654 556,31	1 454 731,48	Картометрический метод	25,00	—		
711	654 544,69	1 454 741,89		25,00			
712	654 542,19	1 454 744,33		25,00			
713	654 541,97	1 454 744,12		25,00			
714	654 496,69	1 454 788,11		25,00			
715	654 476,54	1 454 768,77		25,00			
716	654 499,76	1 454 745,38		25,00			
717	654 493,01	1 454 737,86		25,00			
718	654 495,84	1 454 735,21		25,00			
719	654 493,06	1 454 732,56		25,00			
720	654 512,44	1 454 713,59		25,00			
721	654 513,33	1 454 713,27		25,00			
722	654 513,99	1 454 713,51		25,00			
723	654 524,43	1 454 723,09		25,00			
724	654 522,61	1 454 724,86		25,00			
725	654 528,67	1 454 731,45		25,00			
726	654 546,30	1 454 715,93		25,00			
710	654 556,31	1 454 731,48		25,00			
Д-1							
727	655 996,28	1 455 140,77		Картометрический метод		25,00	—
728	655 997,48	1 455 142,12	25,00				
729	656 004,60	1 455 149,65	25,00				
730	656 004,60	1 455 149,65	25,00				
731	656 003,57	1 455 150,76	25,00				
732	655 992,95	1 455 163,39	25,00				

Раздел 2

Сведения о местоположении границ объекта							
1	2	3	4	5	6		
733	655 978,47	1 455 157,84	Картометрический метод	25,00	—		
734	655 996,27	1 455 143,17		25,00			
735	655 995,08	1 455 141,82		25,00			
727	655 996,28	1 455 140,77		25,00			
Д-1							
736	655 491,03	1 455 430,37	Картометрический метод	25,00	—		
737	655 493,50	1 455 433,97		25,00			
738	655 493,78	1 455 435,19		25,00			
739	655 493,87	1 455 436,43		25,00			
740	655 493,80	1 455 437,41		25,00			
741	655 493,55	1 455 438,62		25,00			
742	655 493,10	1 455 439,79		25,00			
743	655 492,50	1 455 440,83		25,00			
744	655 490,73	1 455 442,58		25,00			
745	655 488,61	1 455 444,26		25,00			
746	655 482,85	1 455 436,84		25,00			
747	655 487,54	1 455 433,13		25,00			
736	655 491,03	1 455 430,37		25,00			
Д-1							
748	653 764,24	1 455 284,22	Картометрический метод	25,00	—		
749	653 767,79	1 455 284,29		25,00			
750	653 767,34	1 455 293,61		25,00	Закрепление отсутствует		
751	653 766,15	1 455 318,52		25,00			
752	653 753,36	1 455 321,46		25,00	—		
753	653 743,21	1 455 321,23		25,00			
754	653 742,11	1 455 333,12		25,00			
755	653 720,20	1 455 331,85		25,00			
756	653 718,60	1 455 329,85		25,00			
757	653 719,09	1 455 318,51		25,00			
758	653 720,12	1 455 299,83		25,00			
759	653 720,73	1 455 287,13		25,00			
760	653 720,96	1 455 281,63		25,00			
761	653 757,00	1 455 281,64		25,00			
748	653 764,24	1 455 284,22		25,00			
Д-1							
762	652 517,81	1 448 692,34	Картометрический метод	25,00	-		
763	652 522,12	1 448 694,45		25,00			
764	652 520,17	1 448 751,56		25,00			
551	652 491,17	1 448 765,19		25,00			
762	652 517,81	1 448 692,34		25,00			
Д-1							
765	655 429,66	1 454 891,25	Картометрический метод	25,00	—		
766	655 428,95	1 454 893,45		25,00			
767	655 427,96	1 454 895,03		25,00			
768	655 425,92	1 454 896,89		25,00			
769	655 422,93	1 454 898,09		25,00			
770	655 396,03	1 454 904,38		25,00			
771	655 394,23	1 454 894,41		25,00			
772	655 392,52	1 454 884,21		25,00			
773	655 391,41	1 454 879,31		25,00			
774	655 426,15	1 454 870,99		25,00			
775	655 429,58	1 454 888,03		25,00			
765	655 429,66	1 454 891,25		25,00			
Д-1							

Раздел 2

Сведения о местоположении границ объекта					
1	2	3	4	5	6
776	655 169,69	1 454 452,27	Картометрический метод	25,00	—
777	655 168,71	1 454 477,01		25,00	
778	655 159,82	1 454 486,94		25,00	
779	655 152,82	1 454 484,76		25,00	
780	655 145,51	1 454 507,55		25,00	
781	655 135,16	1 454 515,72		25,00	
782	655 100,50	1 454 528,10		25,00	
783	655 064,85	1 454 535,05		25,00	
784	655 047,77	1 454 527,08		25,00	
785	654 989,32	1 454 490,05		25,00	-
786	654 985,52	1 454 488,16		25,00	
787	654 988,61	1 454 483,41		25,00	
788	654 997,21	1 454 487,65		25,00	—
789	655 005,13	1 454 471,93		25,00	
790	655 007,52	1 454 467,18		25,00	
791	654 998,98	1 454 462,97		25,00	
792	655 001,58	1 454 457,82		25,00	
793	655 009,56	1 454 463,14		25,00	
794	655 017,54	1 454 466,89		25,00	
795	655 023,58	1 454 468,87		25,00	
796	655 026,33	1 454 459,89		25,00	
797	655 041,05	1 454 466,39		25,00	
798	655 051,99	1 454 465,40		25,00	
799	655 057,74	1 454 448,89		25,00	
800	655 128,13	1 454 460,10		25,00	
801	655 128,97	1 454 454,15		25,00	
776	655 169,69	1 454 452,27		25,00	
Д-1					
802	656 097,42	1 455 833,22	Картометрический метод	25,00	—
803	656 091,08	1 455 838,16		25,00	
804	656 088,59	1 455 839,98		25,00	
805	656 083,20	1 455 843,00		25,00	
806	656 078,88	1 455 844,69		25,00	
807	656 073,73	1 455 845,95		25,00	
808	656 033,03	1 455 834,42		25,00	
809	656 049,46	1 455 798,08		25,00	
810	656 096,55	1 455 812,70		25,00	
802	656 097,42	1 455 833,22		25,00	
Д-1					
811	654 373,77	1 455 891,60	Картометрический метод	25,00	—
812	654 357,83	1 455 897,02		25,00	
813	654 347,87	1 455 902,58		25,00	
814	654 340,15	1 455 908,88		25,00	
815	654 319,46	1 455 929,25		25,00	
816	654 309,38	1 455 919,18		25,00	
817	654 315,21	1 455 913,23		25,00	
818	654 333,81	1 455 894,48		25,00	
819	654 355,30	1 455 873,01		25,00	
811	654 373,77	1 455 891,60		25,00	
Д-1					
820	655 007,31	1 455 689,48	Картометрический метод	25,00	—
821	655 003,90	1 455 690,89		25,00	
822	654 999,80	1 455 691,14		25,00	
823	654 996,14	1 455 685,49		25,00	
824	654 990,03	1 455 676,08		25,00	

Раздел 2

Сведения о местоположении границ объекта							
1	2	3	4	5	6		
825	654 990,38	1 455 675,87	Картометрический метод	25,00	—		
826	654 980,71	1 455 666,72		25,00			
827	654 929,45	1 455 703,79		25,00			
828	654 927,23	1 455 705,38		25,00			
829	654 923,80	1 455 699,50		25,00			
830	654 903,31	1 455 659,75		25,00			
831	654 903,03	1 455 658,92		25,00			
832	654 950,80	1 455 630,79		25,00			
833	654 960,15	1 455 629,60		25,00			
834	654 971,23	1 455 638,56		25,00			
835	654 977,18	1 455 645,19		25,00			
836	654 983,48	1 455 655,63		25,00			
820	655 007,31	1 455 689,48		25,00			
Д-1							
837	654 694,35	1 455 446,07	Картометрический метод	25,00	-		
838	654 691,86	1 455 444,87		25,00			
839	654 692,21	1 455 444,04		25,00			
840	654 640,62	1 455 423,66		25,00			
841	654 638,49	1 455 428,58		25,00			
842	654 629,98	1 455 449,61		25,00			
843	654 622,99	1 455 466,09		25,00	—		
844	654 617,19	1 455 479,57		25,00			
845	654 620,25	1 455 484,12		25,00			
846	654 624,35	1 455 482,18		25,00			
847	654 628,06	1 455 489,11		25,00			
848	654 644,97	1 455 496,54		25,00			
849	654 654,53	1 455 500,72		25,00			
850	654 654,25	1 455 499,15		25,00			
851	654 665,99	1 455 470,77		25,00	-		
852	654 666,39	1 455 469,82		25,00			
853	654 664,95	1 455 469,21		25,00			
854	654 666,13	1 455 466,10		25,00			
855	654 684,67	1 455 467,28		25,00			
837	654 694,35	1 455 446,07			25,00		
Д-1							
856	654 263,76	1 454 901,68	Картометрический метод	25,00	—		
857	654 251,23	1 454 930,48		25,00			
858	654 247,83	1 454 937,93		25,00			
859	654 224,81	1 454 951,98		25,00			
860	654 206,00	1 454 937,03		25,00			
861	654 200,82	1 454 932,78		25,00			
862	654 205,64	1 454 904,00		25,00			
863	654 206,76	1 454 900,48		25,00			
864	654 208,12	1 454 896,97		25,00			
865	654 216,19	1 454 880,53		25,00			
856	654 263,76	1 454 901,68				25,00	
Д-1							
866	653 581,60	1 455 407,76	Картометрический метод	25,00	—		
867	653 570,88	1 455 406,54		25,00			
868	653 564,45	1 455 441,71		25,00			
869	653 584,13	1 455 445,07		25,00			
870	653 600,87	1 455 392,49		25,00			
871	653 609,64	1 455 393,23		25,00			
872	653 616,58	1 455 368,38		25,00			
873	653 624,45	1 455 337,90		25,00			

Раздел 2

Сведения о местоположении границ объекта					
1	2	3	4	5	6
874	653 632,29	1 455 288,19	Картометрический метод	25,00	—
875	653 634,52	1 455 281,02		25,00	
876	653 555,27	1 455 283,24		25,00	
877	653 551,21	1 455 332,74		25,00	
878	653 547,81	1 455 366,61		25,00	
879	653 547,23	1 455 371,27		25,00	
880	653 550,94	1 455 372,81		25,00	
881	653 553,42	1 455 375,28		25,00	
882	653 584,56	1 455 379,90		25,00	
883	653 583,82	1 455 385,84		25,00	
884	653 583,64	1 455 390,24		25,00	-
885	653 582,71	1 455 398,24		25,00	
866	653 581,60	1 455 407,76		25,00	—
Д-1					
886	635 283,81	1 468 357,30	Картометрический метод	25,00	—
887	635 312,62	1 468 345,34		25,00	
888	635 294,28	1 468 301,49		25,00	
889	635 275,00	1 468 252,33		25,00	
890	635 215,59	1 468 277,61		25,00	
891	635 236,09	1 468 325,78		25,00	
892	635 211,40	1 468 334,95		25,00	
893	635 214,34	1 468 341,19		25,00	
894	635 198,97	1 468 348,32		25,00	
895	635 212,95	1 468 388,44		25,00	
896	635 219,16	1 468 399,05		25,00	
897	635 242,97	1 468 389,99		25,00	
898	635 240,27	1 468 382,35		25,00	
899	635 238,05	1 468 376,01		25,00	
900	635 252,80	1 468 369,80		25,00	
901	635 258,12	1 468 367,88		25,00	
886	635 283,81	1 468 357,30		25,00	
Д-1					
902	655 334,31	1 454 762,48	Картометрический метод	25,00	—
903	655 324,06	1 454 770,85		25,00	
904	655 326,50	1 454 773,89		25,00	
905	655 330,79	1 454 777,21		25,00	
906	655 333,59	1 454 779,24		25,00	
907	655 338,27	1 454 783,36		25,00	
908	655 342,81	1 454 787,73		25,00	
909	655 352,81	1 454 798,49		25,00	
910	655 362,13	1 454 809,57		25,00	
911	655 368,01	1 454 808,77		25,00	
912	655 389,48	1 454 804,44		25,00	
913	655 387,87	1 454 791,78		25,00	
914	655 373,59	1 454 792,99		25,00	
915	655 359,28	1 454 783,30		25,00	
916	655 347,92	1 454 775,51		25,00	
917	655 343,39	1 454 771,71		25,00	
902	655 334,31	1 454 762,48		25,00	
Д-1					
918	655 337,87	1 457 173,23	Картометрический метод	25,00	—
919	655 360,45	1 457 179,04		25,00	
920	655 354,27	1 457 202,37		25,00	
921	655 349,90	1 457 201,14		25,00	
922	655 331,78	1 457 196,49		25,00	

Раздел 2

Сведения о местоположении границ объекта					
1	2	3	4	5	6
918	655 337,87	1 457 173,23	Картометрический метод	25,00	—
Д-1					
923	653 284,74	1 450 461,62	Картометрический метод	25,00	—
924	653 270,60	1 450 507,14		25,00	
925	653 236,32	1 450 496,99		25,00	
926	653 233,85	1 450 486,79		25,00	
927	653 246,65	1 450 453,80		25,00	
928	653 250,55	1 450 455,64		25,00	
929	653 251,78	1 450 452,73		25,00	
930	653 261,99	1 450 449,62		25,00	
931	653 279,14	1 450 455,01		25,00	
923	653 284,74	1 450 461,62		25,00	
3. Сведения о характерных точках части (частей) границы объекта					
1	2	3	4	5	6
—	—	—	—	—	—

Раздел 3

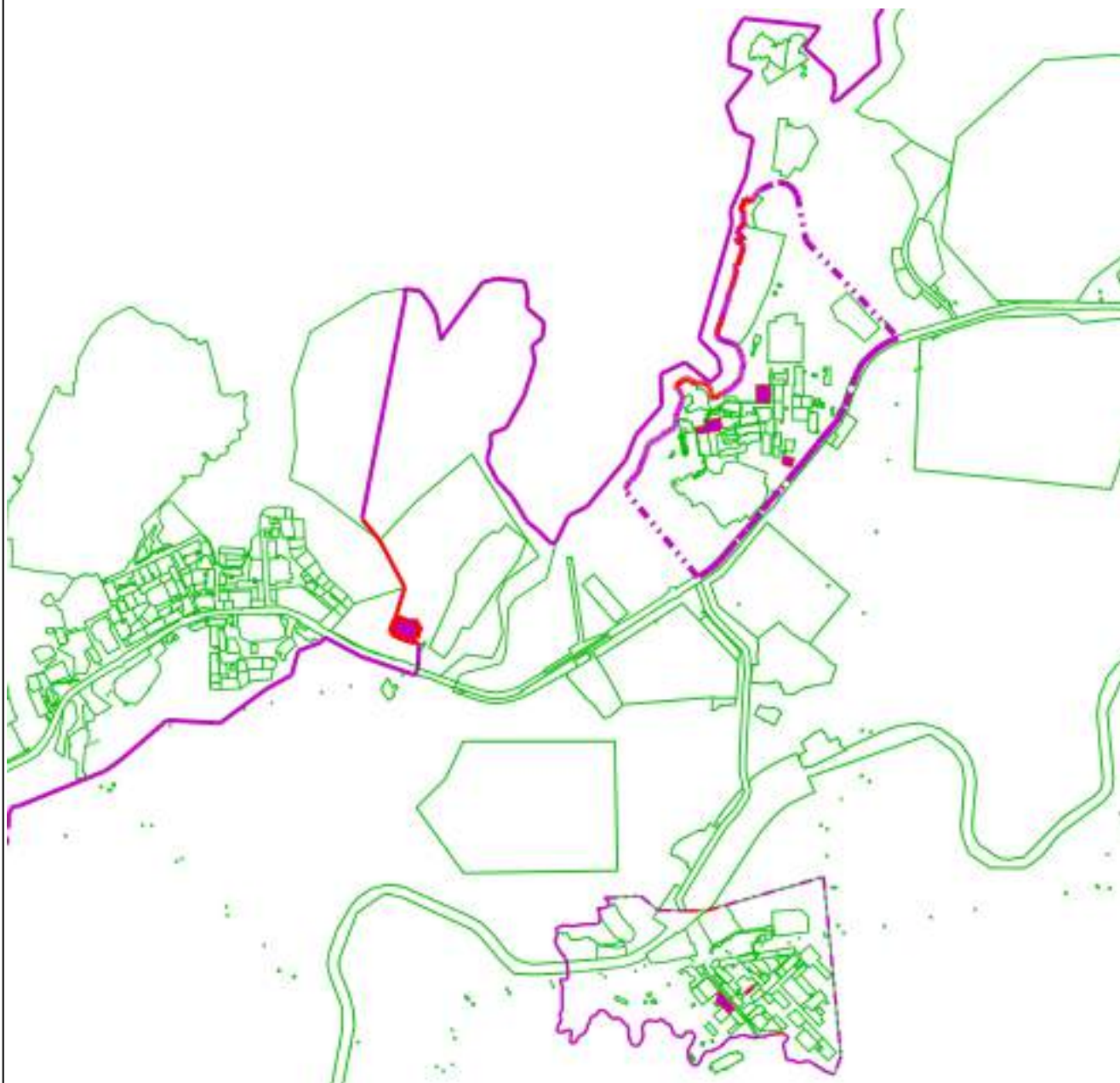
Сведения о местоположении измененных (уточненных) границ объекта

1. Система координат МСК-51

2. Сведения о характерных точках границ объекта





Обозначение характерных точек границы	Существующие координаты, м		Измененные (уточненные) координаты, м		Метод определения координат характерной точки	Средняя квадратическая погрешность положения характерной точки (Mt), м	Описание обозначения точки на местности (при наличии)
	X	Y	X	Y			
1	2	3	4	5	6	7	8
—	—	—	—	—	—	—	—
3. Сведения о характерных точках части (частей) границы объекта							
1	2	3	4	5	6	7	8
—	—	—	—	—	—	—	—

Раздел 4
План границ объекта



Масштаб 1:30 000

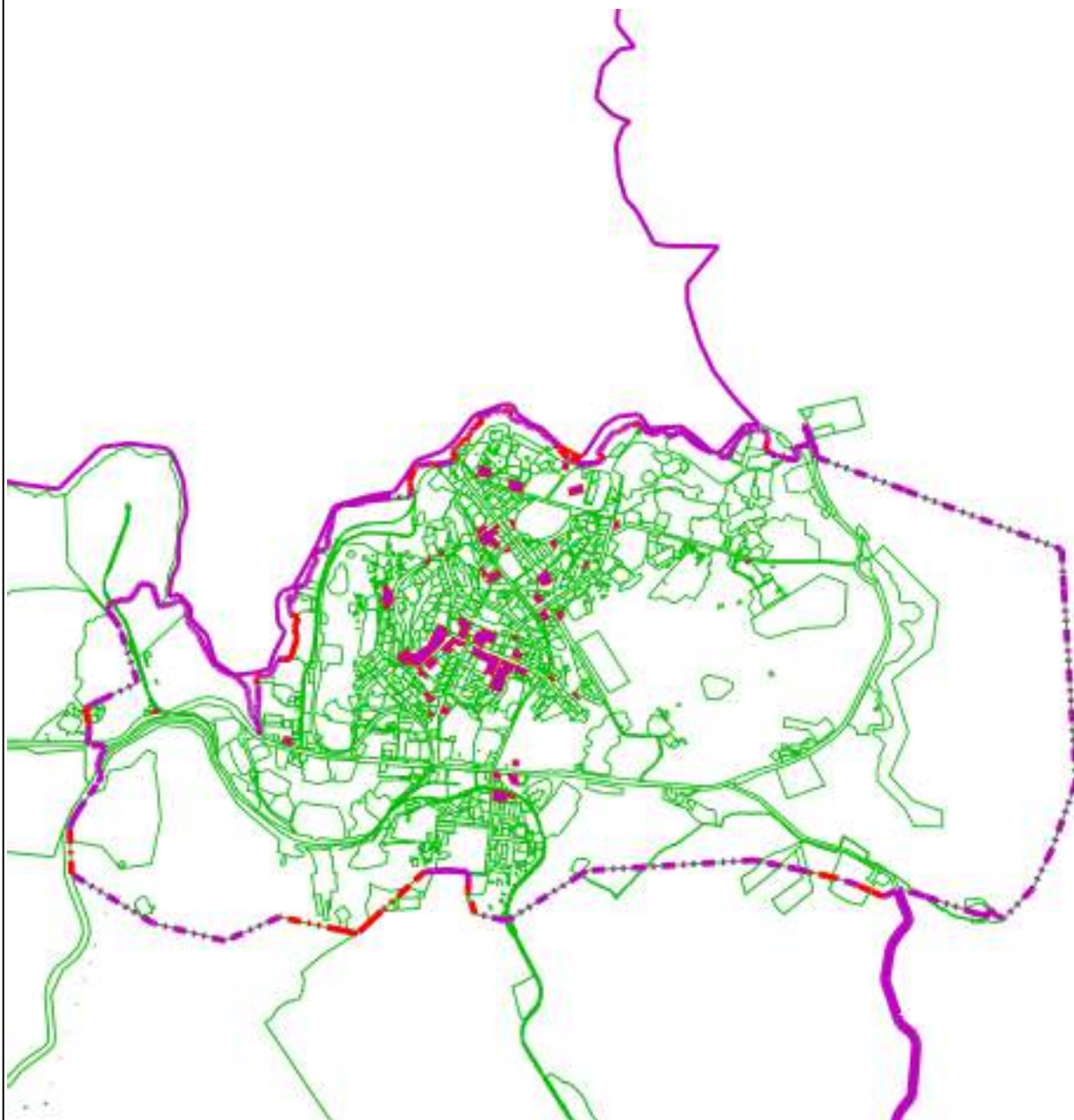
Используемые условные знаки и обозначения:

-  - Граница муниципального образования
-  - Граница населенного пункта
-  - Границы земельного участка
-  - Д-1 - Зона многофункциональной общественно-деловой застройки

Подпись _____ Дата « 16 » _____ декабря 20 21 г.





Место для оттиска печати (при наличии) лица, составившего описание местоположения границ объекта

Раздел 4
План границ объекта



Масштаб 1:50 000

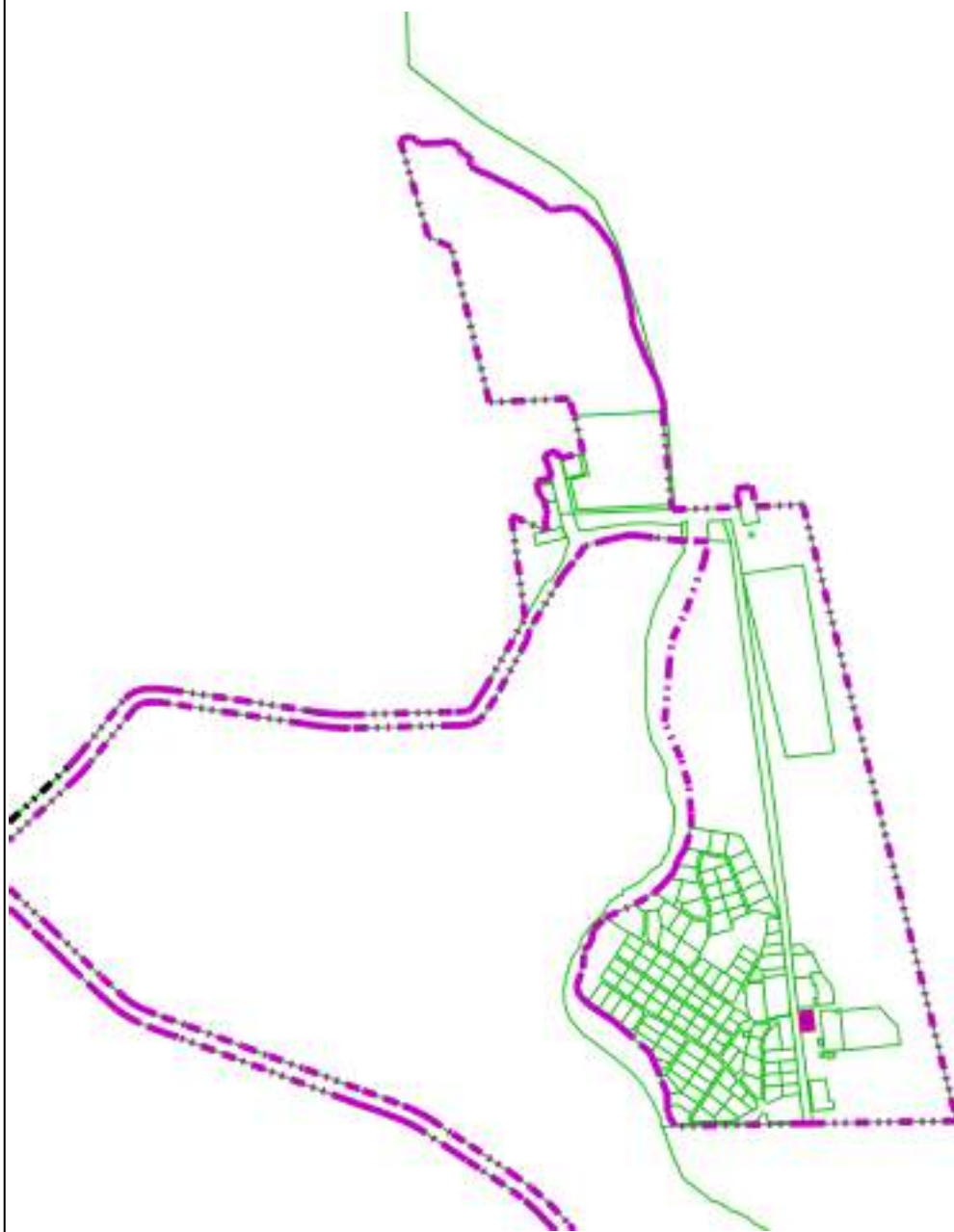
Используемые условные знаки и обозначения:

-  - Граница муниципального образования
-  - Граница населенного пункта
-  - Границы земельного участка
-  - Д-1 - Зона многофункциональной общественно-деловой застройки

Подпись _____ Дата « 16 » декабря 20 21 г.





Место для оттиска печати (при наличии) лица, составившего описание местоположения границ объекта

Раздел 4
План границ объекта



Масштаб 1:15 000

Используемые условные знаки и обозначения:

-  - Граница муниципального образования
-  - Граница населенного пункта
-  - Границы земельного участка
-  - Д-1 - Зона многофункциональной общественно-деловой застройки

Подпись _____ Дата « 16 » _____ декабря 20 21 г.





Место для оттиска печати (при наличии) лица, составившего описание местоположения границ объекта

Раздел 4
План границ объекта



Масштаб 1:15 000

Используемые условные знаки и обозначения:

-  - Граница муниципального образования
-  - Граница населенного пункта
-  - Границы земельного участка
-  - Д-1 - Зона многофункциональной общественно-деловой застройки

Подпись _____ Дата « 16 » _____ декабря 20 21 г.

Место для оттиска печати (при наличии) лица, составившего описание местоположения границ объекта

Прохождение границы		Описание прохождения границы
от точки	до точки	
1	2	3
—	—	—

ОПИСАНИЕ МЕСТОПОЛОЖЕНИЯ ГРАНИЦ
Зона учреждений здравоохранения и социальной защиты (Д-2)

(наименование объекта, местоположение границ которого описано (далее - объект))

Раздел 1

Сведения об объекте		
№ п/п	Характеристики объекта	Описание характеристик
1	2	3
1	Местоположение объекта	Мурманская область, г Североморск
2	Площадь объекта ± величина погрешности определения площади ($P \pm \Delta P$)	174 095 м² ±
3	Иные характеристики объекта	Вид объекта реестра границ: Территориальная зона

Раздел 2

Сведения о местоположении границ объекта

1. Система координат МСК-51

2. Сведения о характерных точках границ объекта

Обозначение характерных точек границ	Координаты, м		Метод определения координат характерной точки	Средняя квадратическая погрешность положения характерной точки (Mt), м	Описание обозначения точки на местности (при наличии)
	X	Y			
1	2	3	4	5	6
Д-2					
1	653 067,98	1 455 372,75	Картометрический метод	25,00	—
2	653 100,39	1 455 375,46		25,00	
3	653 106,66	1 455 376,22		25,00	
4	653 109,63	1 455 376,52		25,00	
5	653 196,28	1 455 384,92		25,00	
6	653 195,67	1 455 392,97		25,00	
7	653 210,99	1 455 394,50		25,00	
8	653 211,75	1 455 385,54		25,00	
9	653 212,42	1 455 385,40		25,00	
10	653 222,02	1 455 385,71		25,00	
11	653 240,84	1 455 387,54		25,00	
12	653 245,74	1 455 388,00		25,00	
13	653 252,33	1 455 388,63		25,00	
14	653 250,73	1 455 406,92		25,00	
15	653 247,85	1 455 406,95		25,00	
16	653 244,50	1 455 444,27		25,00	
17	653 239,24	1 455 443,76		25,00	
18	653 179,04	1 455 437,94		25,00	
19	653 093,65	1 455 429,66		25,00	
20	653 062,79	1 455 426,67		25,00	
1	653 067,98	1 455 372,75	25,00		
Д-2					
21	654 139,00	1 454 882,06	Картометрический метод	25,00	—
22	654 200,82	1 454 932,78		25,00	
23	654 206,00	1 454 937,03		25,00	
24	654 224,81	1 454 951,98		25,00	
25	654 247,00	1 454 974,07		25,00	
26	654 284,72	1 455 004,94		25,00	
27	654 261,10	1 455 044,96		25,00	
28	654 235,03	1 455 086,95		25,00	
29	654 185,00	1 455 113,55		25,00	
30	654 144,68	1 455 189,52		25,00	
31	654 143,33	1 455 193,29		25,00	
32	654 100,32	1 455 177,68		25,00	
33	654 096,52	1 455 175,85		25,00	
34	653 971,90	1 455 130,68		25,00	
35	653 968,85	1 455 136,94		25,00	
36	653 960,00	1 455 134,87		25,00	
37	653 958,74	1 455 138,74		25,00	
38	653 937,66	1 455 135,21		25,00	
39	653 925,41	1 455 136,16		25,00	
40	653 850,66	1 455 131,55		25,00	
41	653 849,58	1 455 120,17		25,00	
42	653 837,47	1 455 119,21		25,00	
43	653 833,47	1 455 148,06		25,00	
44	653 830,39	1 455 163,27		25,00	

Раздел 2

Сведения о местоположении границ объекта					
1	2	3	4	5	6
45	653 823,94	1 455 159,06	Картометрический метод	25,00	—
46	653 821,68	1 455 146,67		25,00	
47	653 814,28	1 455 147,44		25,00	
48	653 812,64	1 455 159,33		25,00	
49	653 804,90	1 455 155,55		25,00	Закрепление отсутствует
50	653 817,17	1 455 052,68		25,00	
51	653 812,51	1 455 027,11		25,00	
52	653 820,23	1 454 977,84		25,00	
53	653 816,38	1 454 966,10		25,00	
54	653 815,39	1 454 937,10		25,00	
55	653 815,48	1 454 935,50		25,00	
56	653 816,57	1 454 906,49		25,00	—
57	653 836,21	1 454 909,63		25,00	
58	653 864,53	1 454 923,87		25,00	
59	653 863,63	1 454 935,53		25,00	
60	653 869,36	1 454 949,64		25,00	
61	653 873,34	1 454 947,76		25,00	
62	653 881,15	1 454 963,97		25,00	
63	653 883,78	1 454 966,06		25,00	
64	653 944,66	1 454 972,73		25,00	
65	653 997,51	1 454 976,35		25,00	
66	654 000,13	1 454 940,12		25,00	
67	654 006,22	1 454 878,25		25,00	
68	654 009,50	1 454 878,41		25,00	
69	654 004,84	1 454 922,36		25,00	
70	654 013,67	1 454 923,15		25,00	
71	654 012,65	1 454 932,58		25,00	
72	654 003,85	1 454 932,35		25,00	
73	653 998,89	1 454 983,42		25,00	
74	653 997,95	1 454 983,29		25,00	
75	653 996,63	1 454 992,71		25,00	
76	653 996,42	1 454 994,35		25,00	
77	654 029,26	1 454 997,89		25,00	
78	654 034,17	1 454 954,99		25,00	
79	654 006,98	1 454 951,91		25,00	
80	654 008,38	1 454 937,47		25,00	
81	654 017,13	1 454 937,69		25,00	
82	654 019,18	1 454 918,63		25,00	
83	654 010,34	1 454 917,84		25,00	
84	654 014,49	1 454 878,68		25,00	
21	654 139,00	1 454 882,06		25,00	
Д-2					
85	654 472,61	1 455 210,21	Картометрический метод	25,00	—
86	654 502,89	1 455 222,68		25,00	
87	654 514,24	1 455 227,31		25,00	
88	654 511,59	1 455 233,45		25,00	
89	654 503,25	1 455 251,62		25,00	
90	654 489,46	1 455 281,61		25,00	
91	654 467,17	1 455 271,18		25,00	

Раздел 2

Сведения о местоположении границ объекта					
1	2	3	4	5	6
92	654 444,53	1 455 262,57	Картометрический метод	25,00	—
93	654 416,10	1 455 250,06		25,00	
94	654 414,58	1 455 249,11		25,00	
95	654 413,40	1 455 247,77		25,00	
96	654 412,67	1 455 246,14		25,00	
97	654 412,46	1 455 244,97		25,00	
98	654 418,13	1 455 229,43		25,00	
99	654 433,52	1 455 193,73		25,00	
100	654 449,86	1 455 200,87		25,00	
101	654 455,69	1 455 187,09		25,00	
102	654 466,44	1 455 191,99		25,00	
103	654 473,77	1 455 195,15		25,00	
104	654 476,54	1 455 201,25		25,00	
85	654 472,61	1 455 210,21		25,00	
Д-2					
105	654 231,14	1 455 818,89	Картометрический метод	25,00	—
106	654 264,20	1 455 787,39		25,00	
107	654 274,78	1 455 798,43		25,00	
108	654 284,01	1 455 807,94		25,00	
109	654 286,78	1 455 810,65		25,00	
110	654 291,45	1 455 815,76		25,00	
111	654 298,70	1 455 822,56		25,00	
112	654 272,66	1 455 848,29		25,00	
113	654 270,44	1 455 849,38		25,00	
114	654 267,43	1 455 850,08		25,00	
115	654 264,95	1 455 850,08		25,00	
116	654 262,53	1 455 849,59		25,00	
117	654 259,90	1 455 848,41		25,00	
118	654 258,21	1 455 847,20		25,00	
105	654 231,14	1 455 818,89	25,00		
Д-2					
119	655 064,27	1 455 307,31	Картометрический метод	25,00	—
120	655 082,89	1 455 316,06		25,00	
121	655 081,52	1 455 318,48		25,00	
122	655 077,34	1 455 328,41		25,00	
123	655 078,43	1 455 341,31		25,00	
124	655 062,71	1 455 380,24		25,00	
125	655 054,75	1 455 388,57		25,00	
126	655 034,62	1 455 379,26		25,00	
127	655 006,21	1 455 360,72		25,00	
128	655 017,30	1 455 334,35		25,00	
129	655 029,68	1 455 339,07		25,00	
130	655 039,79	1 455 338,68		25,00	
131	655 047,85	1 455 322,15		25,00	
132	655 060,17	1 455 314,81		25,00	
119	655 064,27	1 455 307,31		25,00	
Д-2					
133	655 108,78	1 455 324,38	Картометрический метод	25,00	—
134	655 118,03	1 455 328,76		25,00	
135	655 117,73	1 455 329,55		25,00	
136	655 125,68	1 455 332,94		25,00	
137	655 121,14	1 455 351,37		25,00	
138	655 117,06	1 455 364,09		25,00	
139	655 116,12	1 455 367,01		25,00	
140	655 113,55	1 455 374,17		25,00	

Раздел 2

Сведения о местоположении границ объекта					
1	2	3	4	5	6
141	655 110,07	1 455 372,97	Картометрический метод	25,00	—
142	655 100,64	1 455 369,72		25,00	
143	655 094,61	1 455 367,20		25,00	
144	655 095,06	1 455 365,73		25,00	
145	655 097,88	1 455 358,37		25,00	
146	655 095,77	1 455 357,51		25,00	
147	655 106,13	1 455 326,93		25,00	
133	655 108,78	1 455 324,38		25,00	
Д-2					
148	654 921,64	1 454 956,43	Картометрический метод	25,00	-
149	654 904,02	1 455 025,54		25,00	—
150	654 883,62	1 455 017,09		25,00	
151	654 879,60	1 455 026,34		25,00	
152	654 872,22	1 455 023,76		25,00	
153	654 867,26	1 455 036,70		25,00	
154	654 855,88	1 455 032,47		25,00	
155	654 853,34	1 455 038,74		25,00	
156	654 822,86	1 455 026,93		25,00	
157	654 800,85	1 455 018,45		25,00	
158	654 792,06	1 455 014,67		25,00	
159	654 805,89	1 454 987,66		25,00	
160	654 811,86	1 454 977,43		25,00	
161	654 820,93	1 454 963,37		25,00	
162	654 826,79	1 454 957,89		25,00	
163	654 847,64	1 454 952,87		25,00	
164	654 863,28	1 454 952,06		25,00	
148	654 921,64	1 454 956,43		25,00	-
Д-2					
165	655 073,15	1 454 333,42	Картометрический метод	25,00	—
166	655 089,91	1 454 370,21		25,00	
167	655 091,88	1 454 386,06		25,00	
168	655 081,40	1 454 407,82		25,00	
169	655 065,61	1 454 417,11		25,00	
170	655 031,97	1 454 412,88		25,00	
171	655 010,95	1 454 417,46		25,00	
172	654 957,58	1 454 411,64		25,00	
173	654 948,68	1 454 415,16		25,00	-
174	654 911,26	1 454 427,86		25,00	
175	654 912,55	1 454 416,31		25,00	
176	654 887,18	1 454 413,19		25,00	
177	654 865,43	1 454 418,83		25,00	
178	654 746,21	1 454 404,95		25,00	—
179	654 746,38	1 454 397,31		25,00	
180	654 729,56	1 454 395,90		25,00	-
181	654 729,04	1 454 402,39		25,00	
182	654 690,51	1 454 396,98		25,00	—
183	654 626,98	1 454 317,53		25,00	
184	654 628,05	1 454 307,91		25,00	
185	654 639,84	1 454 272,69		25,00	
186	654 644,26	1 454 271,19		25,00	
187	654 710,52	1 454 282,66		25,00	
188	654 720,47	1 454 283,81		25,00	
189	654 833,48	1 454 301,47		25,00	
190	654 846,50	1 454 296,96		25,00	
191	654 891,26	1 454 304,11		25,00	

Раздел 2

Сведения о местоположении границ объекта					
1	2	3	4	5	6
192	654 898,79	1 454 309,22	Картометрический метод	25,00	—
193	654 921,02	1 454 320,32		25,00	
194	654 933,73	1 454 320,68		25,00	
195	654 970,21	1 454 329,35		25,00	
196	655 022,93	1 454 331,00		25,00	
197	655 026,79	1 454 328,99		25,00	
198	655 030,74	1 454 331,38		25,00	
165	655 073,15	1 454 333,42		25,00	
Д-2					
199	654 046,34	1 453 634,93	Картометрический метод	25,00	—
200	654 040,05	1 453 672,73		25,00	
201	654 016,63	1 453 670,06		25,00	
202	653 996,50	1 453 655,16		25,00	
203	653 998,88	1 453 648,08		25,00	
204	653 990,18	1 453 646,14		25,00	
205	653 988,79	1 453 646,28		25,00	Закрепление отсутствует
206	653 990,76	1 453 640,00		25,00	
207	654 000,94	1 453 643,00		25,00	—
208	654 011,61	1 453 628,54		25,00	
209	654 025,66	1 453 630,01		25,00	
199	654 046,34	1 453 634,93		25,00	
Д-2					
210	654 365,16	1 454 369,02	Картометрический метод	25,00	—
211	654 376,43	1 454 379,47		25,00	
212	654 369,57	1 454 386,60		25,00	
213	654 358,53	1 454 376,15		25,00	
210	654 365,16	1 454 369,02		25,00	
Д-2					
214	650 675,68	1 450 131,61	Картометрический метод	25,00	—
215	650 684,91	1 450 142,19		25,00	
216	650 707,87	1 450 167,49		25,00	
217	650 712,91	1 450 172,72		25,00	
218	650 679,88	1 450 204,95		25,00	
219	650 675,30	1 450 201,62		25,00	
220	650 661,43	1 450 188,95		25,00	
221	650 637,92	1 450 165,14		25,00	
222	650 655,56	1 450 148,18		25,00	
214	650 675,68	1 450 131,61		25,00	
3. Сведения о характерных точках части (частей) границы объекта					
1	2	3	4	5	6
—	—	—	—	—	—

Раздел 3

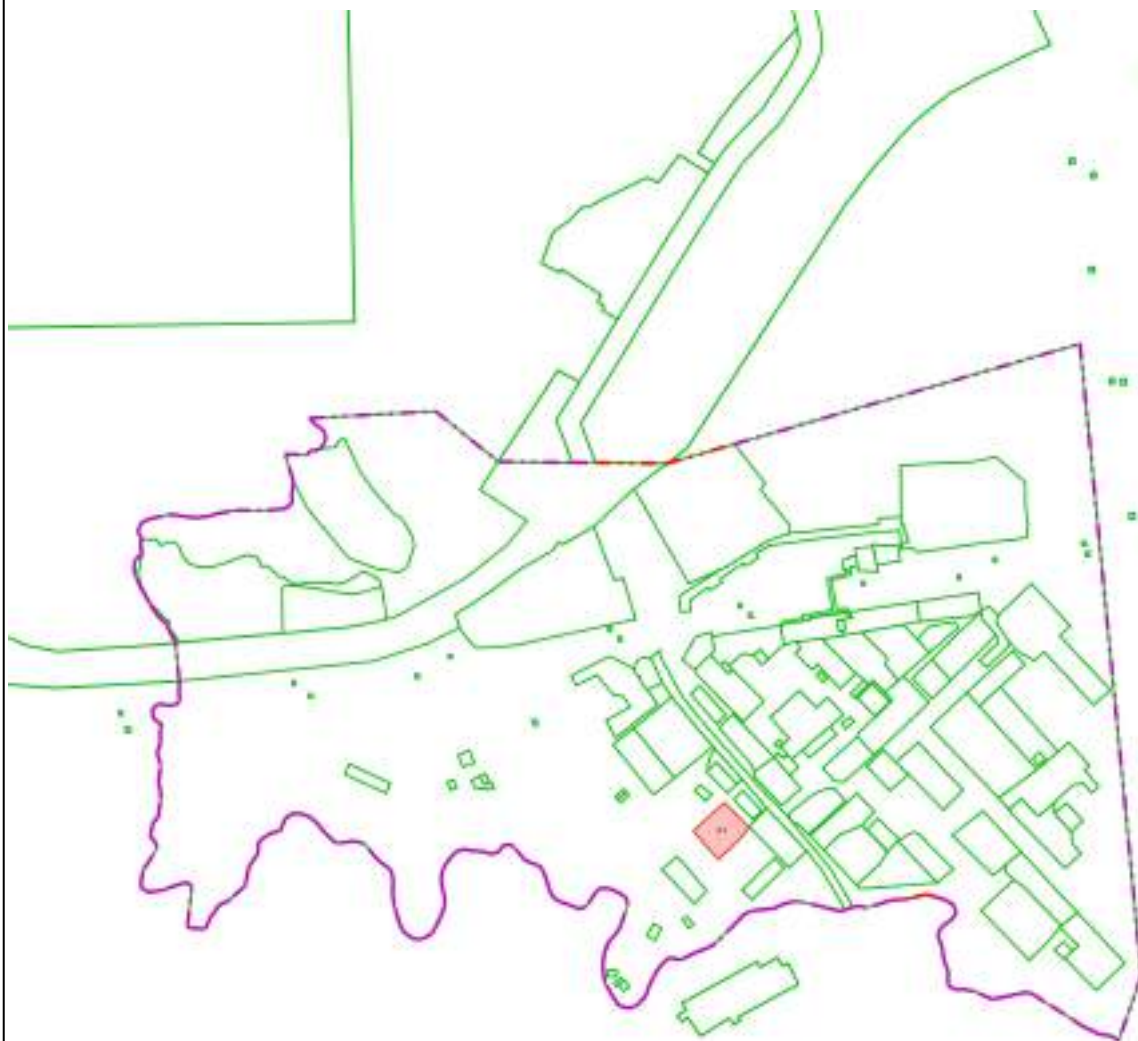
Сведения о местоположении измененных (уточненных) границ объекта

1. Система координат МСК-51

2. Сведения о характерных точках границ объекта





Обозначение характерных точек границы	Существующие координаты, м		Измененные (уточненные) координаты, м		Метод определения координат характерной точки	Средняя квадратическая погрешность положения характерной точки (Mt), м	Описание обозначения точки на местности (при наличии)
	X	Y	X	Y			
1	2	3	4	5	6	7	8
—	—	—	—	—	—	—	—
3. Сведения о характерных точках части (частей) границы объекта							
1	2	3	4	5	6	7	8
—	—	—	—	—	—	—	—

Раздел 4
План границ объекта



Масштаб 1:10 000

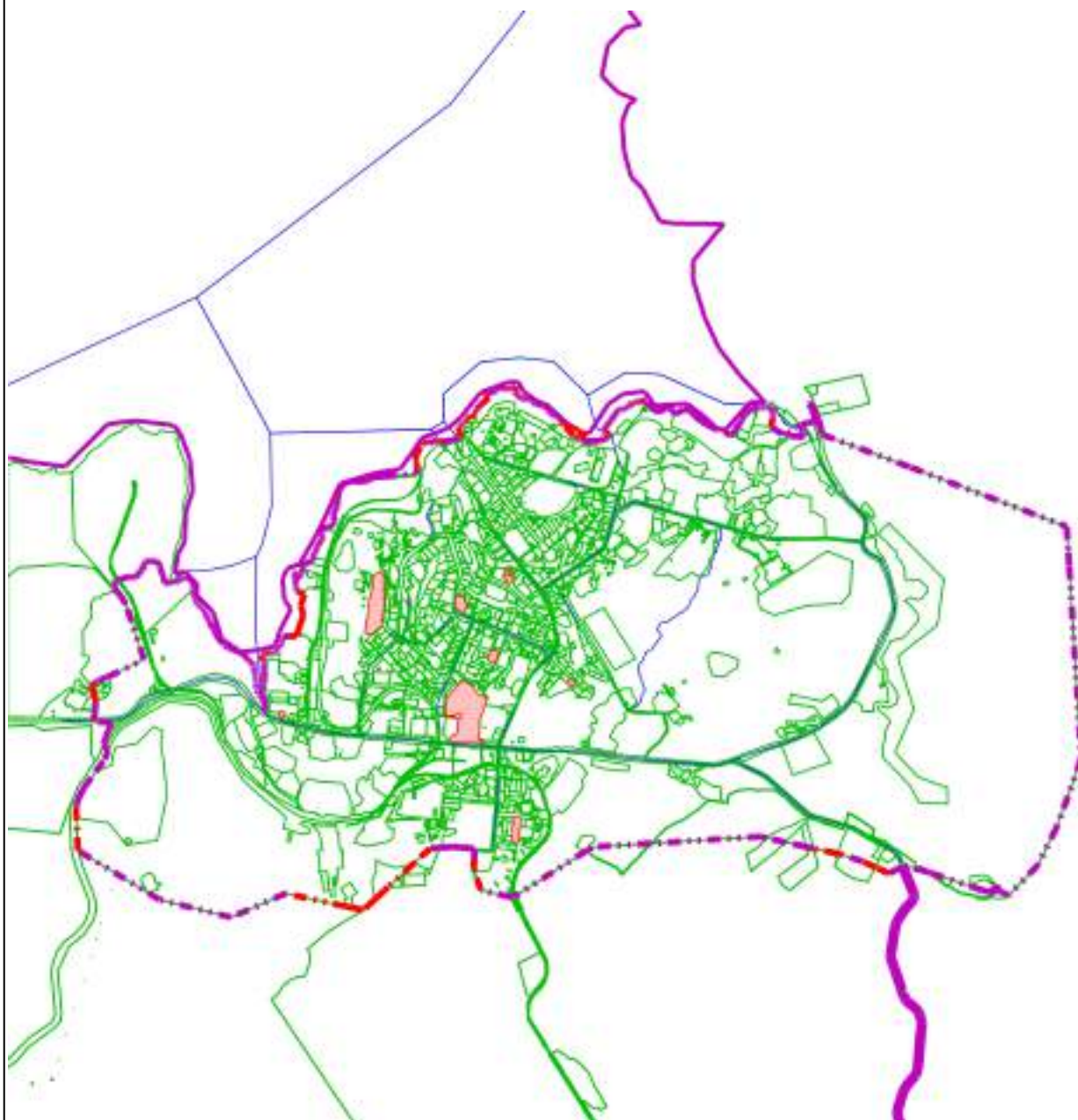
Используемые условные знаки и обозначения:

-  - Граница муниципального образования
-  - Граница населенного пункта
-  - Границы земельного участка
-  - Д-2 - Зона учреждений здравоохранения и социальной защиты

Подпись _____ Дата « 16 » декабря 20 21 г.





Место для оттиска печати (при наличии) лица, составившего описание местоположения границ объекта

Раздел 4
План границ объекта



Масштаб 1:50 000

Используемые условные знаки и обозначения:

-  - Граница муниципального образования
-  - Граница населенного пункта
-  - Границы земельного участка
-  - Д-2 - Зона учреждений здравоохранения и социальной защиты

Подпись _____ Дата « 16 » декабря 20 21 г.

Место для оттиска печати (при наличии) лица, составившего описание местоположения границ объекта

Прохождение границы		Описание прохождения границы
от точки	до точки	
1	2	3
—	—	—

ОПИСАНИЕ МЕСТОПОЛОЖЕНИЯ ГРАНИЦ
Зона спортивных и физкультурно-оздоровительных сооружений (Д-3)

(наименование объекта, местоположение границ которого описано (далее - объект))

Раздел 1

Сведения об объекте		
№ п/п	Характеристики объекта	Описание характеристик
1	2	3
1	Местоположение объекта	Мурманская область, г Североморск
2	Площадь объекта ± величина погрешности определения площади ($P \pm \Delta P$)	386 954 м² ±
3	Иные характеристики объекта	Вид объекта реестра границ: Территориальная зона

Раздел 2

Сведения о местоположении границ объекта

1. Система координат МСК-51

2. Сведения о характерных точках границ объекта

Обозначение характерных точек границ	Координаты, м		Метод определения координат характерной точки	Средняя квадратическая погрешность положения характерной точки (Mt), м	Описание обозначения точки на местности (при наличии)		
	X	Y					
1	2	3	4	5	6		
Д-3							
1	655 802,34	1 456 028,84	Картометрический метод	25,00	—		
2	655 785,84	1 456 023,61		25,00			
3	655 772,96	1 456 019,42		25,00			
4	655 793,16	1 455 957,76		25,00			
5	655 934,96	1 456 003,45		25,00			
6	655 932,00	1 456 012,37		25,00			
7	655 944,57	1 456 016,43		25,00			
8	655 927,38	1 456 068,39		25,00			
1	655 802,34	1 456 028,84		25,00			
Д-3							
9	655 344,57	1 455 302,23	Картометрический метод	25,00	—		
10	655 353,50	1 455 284,42		25,00			
11	655 366,92	1 455 289,51		25,00			
12	655 401,27	1 455 331,20		25,00			
13	655 418,54	1 455 352,20		25,00			
14	655 422,61	1 455 357,13		25,00			
15	655 416,85	1 455 361,40		25,00			
16	655 418,16	1 455 364,25		25,00			
17	655 419,62	1 455 368,63		25,00			
18	655 420,29	1 455 371,41		25,00			
19	655 421,24	1 455 377,19		25,00			
20	655 421,55	1 455 388,37		25,00			
21	655 436,51	1 455 408,22		25,00			
22	655 429,81	1 455 413,95		25,00			
23	655 400,88	1 455 438,38		25,00			
24	655 390,18	1 455 442,98		25,00			
25	655 383,93	1 455 447,86		25,00			
26	655 375,19	1 455 454,83		25,00			
27	655 350,85	1 455 475,13		25,00			
28	655 335,55	1 455 487,83		25,00			
29	655 330,80	1 455 481,57		25,00			
30	655 324,58	1 455 486,26		25,00			
31	655 326,64	1 455 488,90		25,00			
32	655 316,89	1 455 496,84		25,00			
33	655 314,80	1 455 494,64		25,00			
34	655 276,11	1 455 526,01		25,00			
35	655 194,11	1 455 423,81		25,00			
9	655 344,57	1 455 302,23		25,00			
Д-3							
36	655 927,10	1 455 318,60		Картометрический метод		25,00	—
37	655 975,06	1 455 333,13				25,00	
38	655 963,67	1 455 384,10				25,00	
39	655 976,30	1 455 386,49				25,00	
40	655 973,88	1 455 405,02	25,00				
41	655 938,74	1 455 396,66	25,00				
42	655 936,40	1 455 405,91	25,00				

Раздел 2

Сведения о местоположении границ объекта					
1	2	3	4	5	6
43	655 903,47	1 455 396,64	Картометрический метод	25,00	—
44	655 901,39	1 455 396,11		25,00	
45	655 923,17	1 455 325,10		25,00	
46	655 919,54	1 455 322,05		25,00	
47	655 921,17	1 455 316,68		25,00	
36	655 927,10	1 455 318,60		25,00	
Д-3					
48	655 745,84	1 455 089,09	Картометрический метод	25,00	—
49	655 751,39	1 455 087,26		25,00	
50	655 781,44	1 455 122,44		25,00	
51	655 785,21	1 455 125,82		25,00	
52	655 799,97	1 455 135,20		25,00	
53	655 784,52	1 455 151,13		25,00	
54	655 780,27	1 455 145,56		25,00	
55	655 764,78	1 455 158,01		25,00	
56	655 763,00	1 455 158,71		25,00	
57	655 743,83	1 455 175,35		25,00	
58	655 739,06	1 455 177,79		25,00	
59	655 736,36	1 455 178,80		25,00	
60	655 723,00	1 455 174,97		25,00	
61	655 717,54	1 455 171,81		25,00	
62	655 676,71	1 455 122,29		25,00	
63	655 700,99	1 455 096,21		25,00	
64	655 732,43	1 455 072,72		25,00	
65	655 735,74	1 455 077,42		25,00	
48	655 745,84	1 455 089,09		25,00	
Д-3					
66	654 360,50	1 454 942,84	Картометрический метод	25,00	—
67	654 361,43	1 454 940,64		25,00	
68	654 418,12	1 454 963,02		25,00	
69	654 417,39	1 454 965,50		25,00	
70	654 408,30	1 454 997,51		25,00	
71	654 363,24	1 454 982,04		25,00	
72	654 350,86	1 454 978,74		25,00	
73	654 353,73	1 454 970,55		25,00	
74	654 349,38	1 454 969,21		25,00	
75	654 351,60	1 454 963,96		25,00	
66	654 360,50	1 454 942,84		25,00	
Д-3					
76	654 743,64	1 455 910,22	Картометрический метод	25,00	—
77	654 827,16	1 456 066,63		25,00	
78	654 446,20	1 456 304,41		25,00	
79	654 358,19	1 456 150,22		25,00	
76	654 743,64	1 455 910,22		25,00	
Д-3					
80	654 916,90	1 457 218,82	Картометрический метод	25,00	—
81	654 929,52	1 457 238,56		25,00	
82	655 006,50	1 457 193,74		25,00	
83	655 072,72	1 457 233,75		25,00	
84	655 122,89	1 457 202,08		25,00	
85	655 154,47	1 457 252,03		25,00	
86	655 141,75	1 457 261,62		25,00	-
87	655 087,59	1 457 295,38		25,00	—
88	655 057,18	1 457 279,95		25,00	
89	655 003,80	1 457 311,33		25,00	

Раздел 2

Сведения о местоположении границ объекта					
1	2	3	4	5	6
90	654 983,69	1 457 323,28	Картометрический метод	25,00	—
91	655 253,07	1 457 744,55		25,00	
92	655 180,23	1 457 933,63		25,00	
93	654 930,96	1 457 919,95		25,00	
94	654 860,49	1 457 847,38		25,00	
95	654 847,87	1 457 602,33		25,00	
96	654 772,15	1 457 347,80		25,00	
97	654 819,63	1 457 244,62		25,00	
80	654 916,90	1 457 218,82		25,00	
Д-3					
98	650 276,55	1 464 471,00	Картометрический метод	25,00	—
99	650 324,27	1 464 464,67		25,00	
100	650 333,67	1 464 551,77		25,00	
101	650 282,27	1 464 547,06		25,00	
102	650 282,67	1 464 540,90		25,00	
98	650 276,55	1 464 471,00		25,00	
Д-3					
103	653 508,02	1 450 498,99	Картометрический метод	25,00	—
104	653 562,31	1 450 499,34		25,00	
105	653 562,45	1 450 540,35		25,00	
106	653 561,81	1 450 589,36		25,00	
107	653 507,06	1 450 589,50		25,00	
108	653 507,01	1 450 574,72		25,00	
109	653 507,47	1 450 540,08		25,00	
103	653 508,02	1 450 498,99		25,00	
Д-3					
110	650 789,61	1 450 024,99	Картометрический метод	25,00	—
111	650 798,35	1 450 028,72		25,00	
112	650 842,98	1 450 084,55		25,00	
113	650 852,60	1 450 103,15		25,00	
114	650 813,65	1 450 134,78		25,00	
115	650 787,46	1 450 157,69		25,00	
116	650 774,76	1 450 150,58		25,00	
117	650 767,58	1 450 148,39		25,00	
118	650 716,28	1 450 089,34		25,00	
119	650 723,48	1 450 079,02		25,00	
110	650 789,61	1 450 024,99		25,00	
Д-3					
120	650 862,00	1 450 682,71	Картометрический метод	25,00	—
121	650 801,05	1 450 687,96		25,00	
122	650 762,07	1 450 654,48		25,00	
123	650 793,00	1 450 627,74		25,00	
124	650 841,94	1 450 660,12		25,00	
120	650 862,00	1 450 682,71		25,00	
Д-3					
125	635 276,09	1 468 539,71	Картометрический метод	25,00	—
126	635 360,12	1 468 589,18		25,00	
127	635 372,58	1 468 616,51		25,00	
128	635 260,22	1 468 620,34		25,00	
125	635 276,09	1 468 539,71		25,00	
Д-3					
129	650 861,52	1 450 272,14	Картометрический метод	25,00	—
130	650 838,88	1 450 293,88		25,00	
131	650 852,38	1 450 308,72		25,00	
132	650 829,27	1 450 329,79		25,00	

Раздел 2

Сведения о местоположении границ объекта					
1	2	3	4	5	6
133	650 818,05	1 450 317,41	Картометрический метод	25,00	—
134	650 813,62	1 450 312,16		25,00	
135	650 786,90	1 450 281,11		25,00	
136	650 782,47	1 450 275,86		25,00	
137	650 770,47	1 450 261,96		25,00	
138	650 776,40	1 450 256,30		25,00	
139	650 786,93	1 450 246,53		25,00	
140	650 797,48	1 450 258,58		25,00	
141	650 825,84	1 450 233,03		25,00	
129	650 861,52	1 450 272,14		25,00	
Д-3					
142	654 450,70	1 455 520,29	Картометрический метод	25,00	—
143	654 434,47	1 455 516,58		25,00	
144	654 368,18	1 455 501,42		25,00	
145	654 362,48	1 455 514,00		25,00	
146	654 352,18	1 455 529,91		25,00	
147	654 350,56	1 455 532,42		25,00	
148	654 346,19	1 455 534,55		25,00	
149	654 361,77	1 455 544,66		25,00	
150	654 392,43	1 455 576,63		25,00	
151	654 393,63	1 455 575,53		25,00	
152	654 393,89	1 455 575,76		25,00	
153	654 413,57	1 455 596,07		25,00	
154	654 417,22	1 455 592,35		25,00	
155	654 422,19	1 455 582,88		25,00	
156	654 427,82	1 455 572,36		25,00	
157	654 431,19	1 455 566,03		25,00	
158	654 436,90	1 455 560,18		25,00	
159	654 443,91	1 455 552,60		25,00	
142	654 450,70	1 455 520,29		25,00	
3. Сведения о характерных точках части (частей) границы объекта					
1	2	3	4	5	6
—	—	—	—	—	—

Раздел 3

Сведения о местоположении измененных (уточненных) границ объекта

1. Система координат МСК-51

2. Сведения о характерных точках границ объекта





Обозначение характерных точек границы	Существующие координаты, м		Измененные (уточненные) координаты, м		Метод определения координат характерной точки	Средняя квадратическая погрешность положения характерной точки (Mt), м	Описание обозначения точки на местности (при наличии)
	X	Y	X	Y			
1	2	3	4	5	6	7	8
—	—	—	—	—	—	—	—
3. Сведения о характерных точках части (частей) границы объекта							
1	2	3	4	5	6	7	8
—	—	—	—	—	—	—	—

Раздел 4
План границ объекта



Масштаб 1:20 000

Используемые условные знаки и обозначения:

-  - Граница муниципального образования
-  - Граница населенного пункта
-  - Границы земельного участка
-  - Д-3 - Зона спортивных и физкультурно-оздоровительных сооружений

Подпись _____ Дата « 16 » _____ декабря 20 21 г.





Место для оттиска печати (при наличии) лица, составившего описание местоположения границ объекта

Раздел 4
План границ объекта



Масштаб 1:20 000

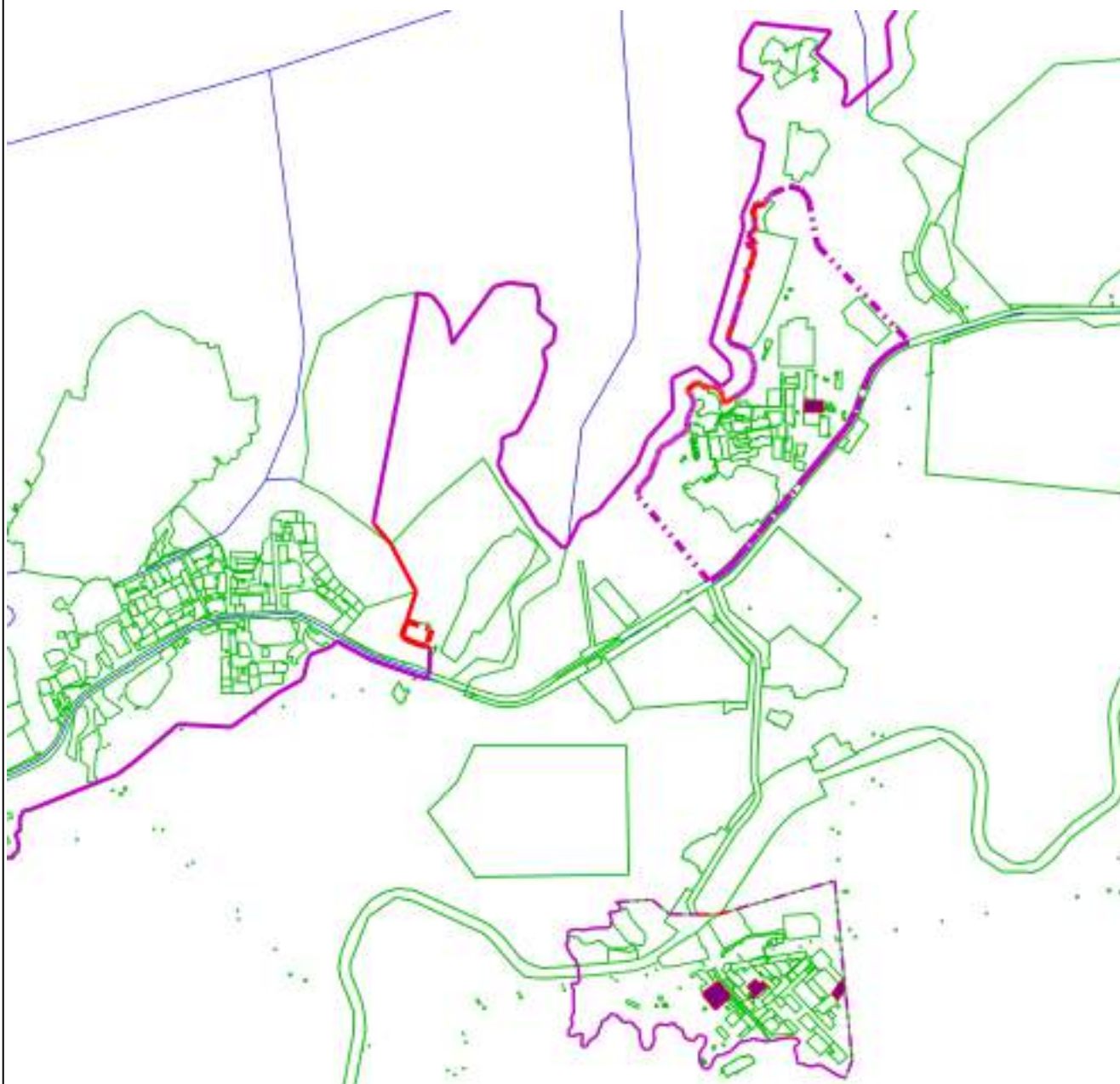
Используемые условные знаки и обозначения:

-  - Граница муниципального образования
-  - Граница населенного пункта
-  - Границы земельного участка
-  - Д-3 - Зона спортивных и физкультурно-оздоровительных сооружений

Подпись _____ Дата « 16 » _____ декабря 20 21 г.





Место для оттиска печати (при наличии) лица, составившего описание местоположения границ объекта

Раздел 4
План границ объекта



Масштаб 1:30 000

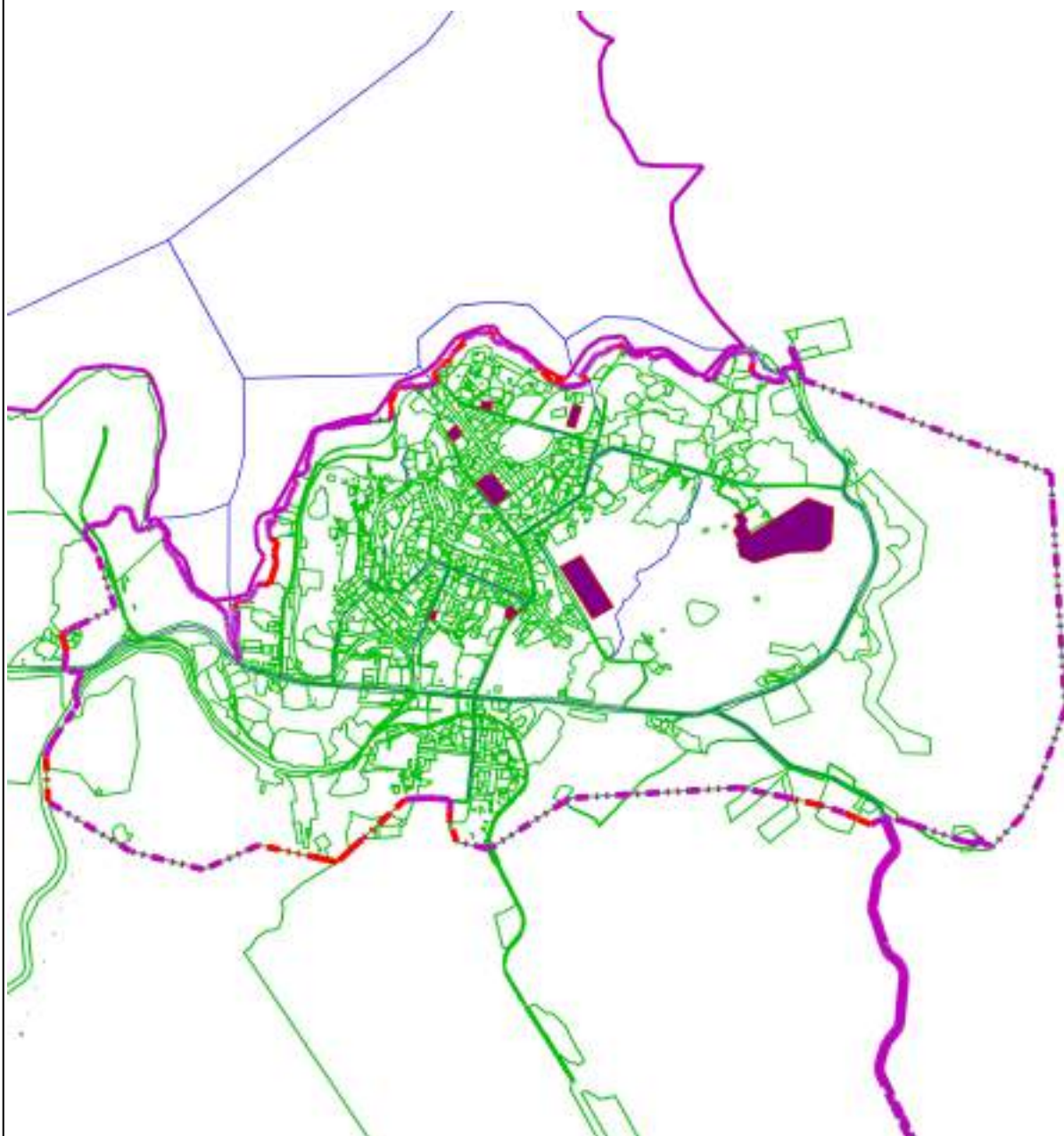
Используемые условные знаки и обозначения:

-  - Граница муниципального образования
-  - Граница населенного пункта
-  - Границы земельного участка
-  - Д-3 - Зона спортивных и физкультурно-оздоровительных сооружений

Подпись _____ Дата « 16 » декабря 20 21 г.





Место для отиска печати (при наличии) лица, составившего описание местоположения границ объекта

Раздел 4
План границ объекта



Масштаб 1:50 000

Используемые условные знаки и обозначения:

-  - Граница муниципального образования
-  - Граница населенного пункта
-  - Границы земельного участка
-  - Д-3 - Зона спортивных и физкультурно-оздоровительных сооружений

Подпись _____ Дата « 16 » декабря 20 21 г.

Место для оттиска печати (при наличии) лица, составившего описание местоположения границ объекта

Прохождение границы		Описание прохождения границы
от точки	до точки	
1	2	3
—	—	—

ОПИСАНИЕ МЕСТОПОЛОЖЕНИЯ ГРАНИЦ

Зона размещения объектов образования (Д-4)

(наименование объекта, местоположение границ которого описано (далее - объект)

Раздел 1

Сведения об объекте		
№ п/п	Характеристики объекта	Описание характеристик
1	2	3
1	Местоположение объекта	Мурманская область, г Североморск
2	Площадь объекта ± величина погрешности определения площади (Р ± ΔР)	379 224 м² ±
3	Иные характеристики объекта	Вид объекта реестра границ: Территориальная зона

Раздел 2

Сведения о местоположении границ объекта

1. Система координат МСК-51

2. Сведения о характерных точках границ объекта

Обозначение характерных точек границ	Координаты, м		Метод определения координат характерной точки	Средняя квадратическая погрешность положения характерной точки (Mt), м	Описание обозначения точки на местности (при наличии)
	X	Y			
1	2	3	4	5	6
Д-4					
1	655 102,18	1 454 727,29	Картометрический метод	25,00	—
2	655 096,85	1 454 737,11		25,00	
3	655 052,82	1 454 713,70		25,00	
4	655 025,53	1 454 698,38		25,00	
5	655 026,02	1 454 697,46		25,00	
6	655 022,30	1 454 695,34		25,00	
7	655 052,12	1 454 650,95		25,00	
8	655 069,00	1 454 635,09		25,00	
9	655 072,92	1 454 637,76		25,00	
10	655 105,16	1 454 613,54		25,00	
11	655 108,17	1 454 611,92		25,00	
12	655 131,50	1 454 593,10		25,00	
13	655 132,58	1 454 594,75		25,00	
14	655 146,01	1 454 612,52		25,00	
15	655 160,58	1 454 634,50		25,00	
16	655 169,28	1 454 659,54		25,00	
17	655 177,33	1 454 672,75		25,00	
18	655 185,97	1 454 684,32		25,00	
19	655 132,89	1 454 723,02		25,00	
20	655 135,79	1 454 726,77		25,00	
21	655 130,25	1 454 731,68		25,00	
22	655 124,42	1 454 730,47		25,00	
23	655 125,08	1 454 727,18		25,00	
24	655 116,85	1 454 725,05		25,00	
25	655 115,52	1 454 728,96		25,00	
1	655 102,18	1 454 727,29	25,00		
Д-4					
26	655 484,16	1 454 844,55	Картометрический метод	25,00	—
27	655 503,69	1 454 840,36		25,00	
28	655 506,14	1 454 847,03		25,00	
29	655 538,37	1 454 847,06		25,00	
30	655 551,34	1 454 844,07		25,00	
31	655 564,62	1 454 841,01		25,00	
32	655 583,83	1 454 838,50		25,00	
33	655 593,42	1 454 886,97		25,00	
34	655 587,50	1 454 888,18		25,00	
35	655 589,43	1 454 898,33		25,00	
36	655 592,99	1 454 901,23		25,00	
37	655 596,95	1 454 918,10		25,00	
38	655 596,99	1 454 921,44		25,00	
39	655 599,14	1 454 934,81		25,00	
40	655 595,36	1 454 946,71		25,00	
41	655 598,11	1 454 950,00		25,00	
42	655 567,65	1 454 956,82		25,00	
43	655 562,62	1 454 936,30		25,00	
44	655 517,24	1 454 945,72		25,00	

Раздел 2

Сведения о местоположении границ объекта					
1	2	3	4	5	6
45	655 511,71	1 454 946,82	Картометрический метод	25,00	—
46	655 510,18	1 454 936,89		25,00	
47	655 508,38	1 454 926,49		25,00	
48	655 457,31	1 454 936,92		25,00	
49	655 447,35	1 454 891,82		25,00	
50	655 439,03	1 454 854,23		25,00	
26	655 484,16	1 454 844,55		25,00	
Д-4					
51	655 676,71	1 455 122,29	Картометрический метод	25,00	—
52	655 717,54	1 455 171,81		25,00	
53	655 723,00	1 455 174,97		25,00	
54	655 720,82	1 455 183,61		25,00	
55	655 719,03	1 455 184,89		25,00	
56	655 711,41	1 455 190,31		25,00	
57	655 710,07	1 455 194,51		25,00	
58	655 684,11	1 455 215,37		25,00	
59	655 683,25	1 455 216,07		25,00	
60	655 676,15	1 455 221,83		25,00	
61	655 674,43	1 455 223,22		25,00	
62	655 671,16	1 455 225,65		25,00	
63	655 665,12	1 455 230,14		25,00	
64	655 661,95	1 455 229,06		25,00	
65	655 653,37	1 455 218,43		25,00	
66	655 642,29	1 455 227,08		25,00	
67	655 627,30	1 455 209,01		25,00	
68	655 594,04	1 455 168,84		25,00	
69	655 582,00	1 455 154,29		25,00	
70	655 621,85	1 455 143,10		25,00	
51	655 676,71	1 455 122,29		25,00	
Д-4					
71	655 849,45	1 455 287,75	Картометрический метод	25,00	—
72	655 845,46	1 455 291,02		25,00	
73	655 820,15	1 455 311,77		25,00	
74	655 826,13	1 455 320,24		25,00	
75	655 825,56	1 455 322,56		25,00	
76	655 818,85	1 455 327,26		25,00	
77	655 805,78	1 455 336,39		25,00	
78	655 764,26	1 455 286,24		25,00	
79	655 762,69	1 455 283,06		25,00	
80	655 763,37	1 455 279,87		25,00	
81	655 811,09	1 455 240,56		25,00	
71	655 849,45	1 455 287,75		25,00	
Д-4					
82	655 200,44	1 455 449,76	Картометрический метод	25,00	—
83	655 262,66	1 455 525,66		25,00	
84	655 262,18	1 455 529,12		25,00	
85	655 219,86	1 455 564,19		25,00	
86	655 208,10	1 455 549,22		25,00	
87	655 200,24	1 455 539,44		25,00	
88	655 183,32	1 455 551,67		25,00	
89	655 174,73	1 455 552,61		25,00	
90	655 171,35	1 455 512,14		25,00	
91	655 168,36	1 455 512,60		25,00	
92	655 163,75	1 455 482,92		25,00	
93	655 178,18	1 455 468,56		25,00	

Раздел 2

Сведения о местоположении границ объекта					
1	2	3	4	5	6
82	655 200,44	1 455 449,76	Картометрический метод	25,00	—
Д-4					
94	655 060,39	1 455 230,58	Картометрический метод	25,00	—
95	655 067,64	1 455 227,73		25,00	
96	655 112,75	1 455 249,10		25,00	
97	655 120,10	1 455 251,65		25,00	
98	655 121,18	1 455 260,02		25,00	
99	655 135,10	1 455 266,36		25,00	
100	655 131,64	1 455 282,79		25,00	
101	655 117,38	1 455 315,68		25,00	
102	655 114,28	1 455 318,77		25,00	
103	655 108,78	1 455 324,38		25,00	
104	655 106,13	1 455 326,93		25,00	
105	655 082,89	1 455 316,06		25,00	
106	655 064,24	1 455 307,29		25,00	
107	655 060,17	1 455 314,81		25,00	
108	655 047,81	1 455 322,13		25,00	
109	655 039,74	1 455 338,67		25,00	
110	655 029,65	1 455 339,03		25,00	
111	655 017,30	1 455 334,35		25,00	
94	655 060,39	1 455 230,58	25,00		
Д-4					
112	654 953,61	1 455 167,22	Картометрический метод	25,00	—
113	655 025,15	1 455 195,41		25,00	
114	654 961,67	1 455 340,77		25,00	
115	654 956,02	1 455 347,66		25,00	
116	654 888,37	1 455 323,67		25,00	
117	654 873,58	1 455 300,26		25,00	
118	654 922,50	1 455 181,65		25,00	
119	654 947,62	1 455 185,33		25,00	
112	654 953,61	1 455 167,22		25,00	
Д-4					
120	654 980,18	1 455 408,75	Картометрический метод	25,00	—
121	655 018,31	1 455 455,32		25,00	
122	655 018,38	1 455 458,22		25,00	
123	655 009,17	1 455 466,31		25,00	
124	655 016,76	1 455 475,90		25,00	
125	654 991,84	1 455 495,55		25,00	
126	654 978,50	1 455 506,07		25,00	
127	654 940,47	1 455 529,04		25,00	
128	654 937,50	1 455 529,13		25,00	
129	654 934,60	1 455 528,11		25,00	
130	654 901,93	1 455 487,50		25,00	
131	654 902,07	1 455 484,47		25,00	
132	654 925,48	1 455 462,99		25,00	
133	654 945,58	1 455 446,68		25,00	
134	654 944,35	1 455 443,86		25,00	
135	654 957,84	1 455 426,85		25,00	
120	654 980,18	1 455 408,75		25,00	
Д-4					
136	655 377,37	1 455 775,81	Картометрический метод	25,00	—
137	655 401,67	1 455 795,74		25,00	
138	655 405,56	1 455 799,76		25,00	
139	655 398,73	1 455 807,30		25,00	
140	655 423,10	1 455 835,60		25,00	

Раздел 2

Сведения о местоположении границ объекта					
1	2	3	4	5	6
141	655 382,92	1 455 866,53	Картометрический метод	25,00	—
142	655 378,22	1 455 872,36		25,00	
143	655 367,52	1 455 882,57		25,00	
144	655 363,64	1 455 879,14		25,00	
145	655 367,36	1 455 873,53		25,00	
146	655 276,57	1 455 835,48		25,00	
147	655 262,98	1 455 819,35		25,00	
148	655 282,12	1 455 801,99		25,00	
149	655 339,05	1 455 785,38		25,00	
150	655 363,93	1 455 770,82		25,00	
136	655 377,37	1 455 775,81		25,00	
Д-4					
151	655 141,75	1 457 261,62	Картометрический метод	25,00	—
152	655 146,33	1 457 269,76		25,00	-
153	655 187,56	1 457 332,87		25,00	
154	655 188,81	1 457 332,16		25,00	
155	655 194,67	1 457 341,49		25,00	
156	655 193,91	1 457 341,96		25,00	
157	655 218,80	1 457 381,00		25,00	—
158	655 157,34	1 457 419,64		25,00	
159	655 159,90	1 457 422,68		25,00	
160	655 156,63	1 457 440,26		25,00	
161	655 151,13	1 457 450,78		25,00	
162	655 139,39	1 457 457,98		25,00	
163	655 131,05	1 457 455,21		25,00	
164	655 126,10	1 457 446,68		25,00	
165	655 101,57	1 457 462,48		25,00	
166	655 111,36	1 457 476,80		25,00	
167	655 100,40	1 457 485,16		25,00	
168	655 079,45	1 457 457,53		25,00	
169	655 087,34	1 457 451,50		25,00	
170	655 003,80	1 457 311,33		25,00	
171	655 057,18	1 457 279,95		25,00	
172	655 087,59	1 457 295,38		25,00	
151	655 141,75	1 457 261,62		25,00	
Д-4					
173	655 284,22	1 457 094,06	Картометрический метод	25,00	-
174	655 290,40	1 457 088,98		25,00	
175	655 348,33	1 457 104,67		25,00	
176	655 343,65	1 457 123,36		25,00	
177	655 365,15	1 457 129,04		25,00	—
178	655 351,94	1 457 176,85		25,00	
179	655 337,87	1 457 173,23		25,00	
180	655 331,78	1 457 196,49		25,00	
181	655 349,90	1 457 201,14		25,00	
182	655 354,27	1 457 202,37		25,00	
183	655 350,98	1 457 215,16		25,00	
184	655 348,63	1 457 212,36		25,00	
185	655 345,61	1 457 214,88		25,00	
186	655 344,65	1 457 217,79		25,00	
187	655 342,62	1 457 217,37		25,00	
188	655 231,22	1 457 310,45		25,00	
189	655 225,17	1 457 311,58		25,00	
190	655 218,13	1 457 311,51		25,00	
191	655 207,23	1 457 310,71		25,00	

Раздел 2

Сведения о местоположении границ объекта					
1	2	3	4	5	6
192	655 198,82	1 457 310,86	Картометрический метод	25,00	—
193	655 191,38	1 457 314,43		25,00	-
194	655 160,43	1 457 261,16		25,00	
195	655 207,95	1 457 225,57		25,00	
196	655 253,51	1 457 166,39		25,00	
173	655 284,22	1 457 094,06		25,00	
Д-4					
197	655 290,36	1 456 086,25	Картометрический метод	25,00	Закрепление отсутствует
198	655 310,36	1 456 092,25		25,00	
199	655 400,20	1 456 122,94		25,00	
200	655 380,89	1 456 174,09		25,00	—
201	655 375,26	1 456 189,03		25,00	
202	655 373,99	1 456 196,00		25,00	
203	655 378,02	1 456 199,13		25,00	
204	655 384,28	1 456 203,52		25,00	
205	655 371,77	1 456 214,60		25,00	
206	655 364,82	1 456 219,85		25,00	
207	655 361,42	1 456 232,91		25,00	
208	655 354,57	1 456 238,35		25,00	
209	655 354,80	1 456 239,07		25,00	
210	655 353,68	1 456 239,86		25,00	
211	655 348,92	1 456 244,55		25,00	
212	655 348,06	1 456 244,53		25,00	
213	655 346,07	1 456 245,90		25,00	
214	655 317,21	1 456 256,30		25,00	
215	655 271,19	1 456 320,95		25,00	
216	655 267,83	1 456 306,67		25,00	
217	655 247,95	1 456 310,97		25,00	
218	655 212,53	1 456 303,64		25,00	
219	655 181,64	1 456 224,42		25,00	
220	655 193,07	1 456 212,09		25,00	
221	655 189,50	1 456 205,00		25,00	
222	655 218,35	1 456 184,16		25,00	
223	655 222,31	1 456 176,78		25,00	
224	655 257,66	1 456 148,52		25,00	
225	655 253,19	1 456 144,75		25,00	
226	655 265,63	1 456 135,02		25,00	
227	655 256,00	1 456 120,54		25,00	
228	655 256,45	1 456 119,10		25,00	
229	655 258,59	1 456 112,05		25,00	
197	655 290,36	1 456 086,25		25,00	Закрепление отсутствует
Д-4					
230	654 187,40	1 455 624,63	Картометрический метод	25,00	—
231	654 199,77	1 455 637,61		25,00	
232	654 250,61	1 455 691,00		25,00	
233	654 258,09	1 455 698,84		25,00	
234	654 262,60	1 455 694,90		25,00	
235	654 296,97	1 455 730,05		25,00	
236	654 294,44	1 455 732,58		25,00	
237	654 304,14	1 455 742,14		25,00	
238	654 298,63	1 455 747,68		25,00	
239	654 301,48	1 455 751,12		25,00	

Раздел 2

Сведения о местоположении границ объекта					
1	2	3	4	5	6
240	654 264,20	1 455 787,39	Картометрический метод	25,00	—
241	654 231,14	1 455 818,89		25,00	
242	654 225,78	1 455 824,04		25,00	
243	654 225,10	1 455 823,22		25,00	
244	654 210,59	1 455 805,81		25,00	
245	654 215,93	1 455 796,59		25,00	
246	654 196,42	1 455 763,17		25,00	
247	654 187,86	1 455 741,05		25,00	
248	654 178,23	1 455 712,41		25,00	
249	654 146,51	1 455 650,63		25,00	
250	654 167,44	1 455 643,72		25,00	
230	654 187,40	1 455 624,63		25,00	
Д-4					
251	654 483,05	1 455 405,33	Картометрический метод	25,00	—
252	654 472,97	1 455 427,45		25,00	
253	654 470,14	1 455 435,81		25,00	
254	654 466,82	1 455 449,99		25,00	
255	654 452,47	1 455 479,53		25,00	
256	654 434,47	1 455 516,58		25,00	
257	654 368,18	1 455 501,42		25,00	
258	654 352,10	1 455 497,74		25,00	
259	654 278,95	1 455 470,88		25,00	
260	654 283,95	1 455 458,27		25,00	
261	654 286,11	1 455 457,99		25,00	
262	654 288,30	1 455 453,11		25,00	
263	654 287,25	1 455 451,26		25,00	
264	654 292,94	1 455 435,97		25,00	
265	654 290,42	1 455 430,35		25,00	
266	654 276,52	1 455 409,56		25,00	
267	654 259,50	1 455 391,59		25,00	
268	654 214,59	1 455 378,76		25,00	
269	654 223,41	1 455 359,31		25,00	
270	654 244,29	1 455 313,25		25,00	
271	654 258,16	1 455 318,96		25,00	
272	654 270,13	1 455 316,70		25,00	
273	654 328,74	1 455 339,08		25,00	
274	654 364,83	1 455 371,92		25,00	
275	654 441,92	1 455 389,01		25,00	
251	654 483,05	1 455 405,33		25,00	
Д-4					
276	654 627,35	1 455 164,46	Картометрический метод	25,00	—
277	654 605,51	1 455 214,52		25,00	
278	654 603,61	1 455 218,14		25,00	
279	654 598,38	1 455 230,25		25,00	
280	654 589,88	1 455 249,95		25,00	
281	654 522,46	1 455 222,55		25,00	
282	654 509,90	1 455 206,20		25,00	
283	654 537,17	1 455 142,70		25,00	
284	654 548,62	1 455 133,49		25,00	
285	654 567,10	1 455 141,09		25,00	
286	654 568,97	1 455 138,97		25,00	
276	654 627,35	1 455 164,46		25,00	
Д-4					
287	654 658,96	1 455 359,59	Картометрический метод	25,00	—
288	654 694,81	1 455 374,32		25,00	

Раздел 2

Сведения о местоположении границ объекта					
1	2	3	4	5	6
289	654 694,51	1 455 374,94	Картометрический метод	25,00	—
290	654 718,25	1 455 383,93		25,00	
291	654 728,82	1 455 388,31		25,00	
292	654 729,54	1 455 390,77		25,00	
293	654 766,83	1 455 406,02		25,00	
294	654 768,61	1 455 406,01		25,00	
295	654 757,58	1 455 432,06		25,00	
296	654 760,94	1 455 433,38		25,00	
297	654 759,40	1 455 436,84		25,00	
298	654 755,83	1 455 435,50		25,00	
299	654 742,38	1 455 466,71		25,00	
300	654 694,35	1 455 446,07		25,00	-
301	654 691,86	1 455 444,87		25,00	
302	654 692,21	1 455 444,04		25,00	
303	654 640,62	1 455 423,66		25,00	
304	654 638,49	1 455 428,58		25,00	
305	654 629,34	1 455 424,68		25,00	—
306	654 620,03	1 455 420,53		25,00	
307	654 647,13	1 455 357,00		25,00	
308	654 647,93	1 455 355,02		25,00	
287	654 658,96	1 455 359,59	25,00		
Д-4					
309	654 296,92	1 454 632,74	Картометрический метод	25,00	—
310	654 300,70	1 454 636,33		25,00	
311	654 305,77	1 454 641,14		25,00	
312	654 314,93	1 454 650,07		25,00	
313	654 316,14	1 454 650,88		25,00	
314	654 321,43	1 454 655,72		25,00	
315	654 332,85	1 454 644,99		25,00	
316	654 334,93	1 454 642,90		25,00	
317	654 335,66	1 454 644,07		25,00	
318	654 336,61	1 454 646,72		25,00	
319	654 336,94	1 454 649,24		25,00	
320	654 337,02	1 454 651,16		25,00	
321	654 337,05	1 454 653,12		25,00	
322	654 349,72	1 454 666,70		25,00	
323	654 356,65	1 454 671,44		25,00	
324	654 369,06	1 454 659,82		25,00	
325	654 377,83	1 454 656,49		25,00	
326	654 378,51	1 454 656,87		25,00	
327	654 377,89	1 454 657,47		25,00	
328	654 369,34	1 454 665,08		25,00	
329	654 360,90	1 454 674,82		25,00	
330	654 347,44	1 454 686,49		25,00	
331	654 341,02	1 454 692,84		25,00	
332	654 334,28	1 454 699,61		25,00	
333	654 330,76	1 454 703,16		25,00	
334	654 322,58	1 454 711,38		25,00	
335	654 315,13	1 454 717,99		25,00	
336	654 304,46	1 454 727,62		25,00	
337	654 282,52	1 454 707,09		25,00	
338	654 271,30	1 454 696,41		25,00	
339	654 263,61	1 454 689,09		25,00	
340	654 277,15	1 454 676,12		25,00	
341	654 269,83	1 454 668,39		25,00	

Раздел 2

Сведения о местоположении границ объекта					
1	2	3	4	5	6
342	654 270,52	1 454 667,05	Картометрический метод	25,00	—
343	654 275,26	1 454 655,89		25,00	
344	654 287,95	1 454 641,17		25,00	
309	654 296,92	1 454 632,74		25,00	
Д-4					
345	653 287,61	1 455 346,28	Картометрический метод	25,00	—
346	653 320,25	1 455 350,32		25,00	
347	653 346,17	1 455 353,58		25,00	
348	653 340,66	1 455 402,40		25,00	
349	653 337,71	1 455 402,10		25,00	
350	653 326,25	1 455 400,92		25,00	
351	653 323,36	1 455 400,52		25,00	
352	653 281,83	1 455 396,32		25,00	
345	653 287,61	1 455 346,28		25,00	
Д-4					
353	653 330,17	1 455 413,20	Картометрический метод	25,00	—
354	653 336,48	1 455 413,91		25,00	
355	653 345,21	1 455 414,89		25,00	
356	653 344,82	1 455 418,38		25,00	
357	653 341,49	1 455 445,79		25,00	
358	653 357,54	1 455 447,71		25,00	
359	653 356,77	1 455 454,67		25,00	
360	653 354,06	1 455 479,06		25,00	
361	653 356,94	1 455 479,47		25,00	
362	653 365,43	1 455 474,73		25,00	
363	653 371,78	1 455 484,96		25,00	
364	653 369,82	1 455 501,27		25,00	
365	653 367,17	1 455 523,77		25,00	
366	653 348,97	1 455 521,86		25,00	
367	653 348,09	1 455 529,21		25,00	
368	653 309,79	1 455 525,28		25,00	
369	653 309,94	1 455 523,84		25,00	
370	653 278,98	1 455 520,47		25,00	
371	653 287,20	1 455 446,92		25,00	
372	653 297,94	1 455 448,12		25,00	
373	653 304,11	1 455 448,81		25,00	
374	653 321,20	1 455 442,97		25,00	
375	653 324,33	1 455 417,63		25,00	
353	653 330,17	1 455 413,20		25,00	
Д-4					
376	653 189,07	1 455 263,91	Картометрический метод	25,00	—
377	653 184,80	1 455 306,56		25,00	
378	653 143,79	1 455 302,56		25,00	
379	653 098,19	1 455 298,10		25,00	
380	653 103,09	1 455 254,98		25,00	
381	653 143,85	1 455 259,18		25,00	
382	653 145,10	1 455 246,67		25,00	
383	653 149,74	1 455 247,05		25,00	
384	653 148,43	1 455 259,75		25,00	
376	653 189,07	1 455 263,91		25,00	
Д-4					
385	635 162,56	1 468 298,48	Картометрический метод	25,00	—
386	635 180,38	1 468 323,00		25,00	
387	635 193,28	1 468 350,14		25,00	
388	635 198,97	1 468 348,32		25,00	

Раздел 2

Сведения о местоположении границ объекта					
1	2	3	4	5	6
389	635 212,95	1 468 388,44	Картометрический метод	25,00	—
390	635 219,16	1 468 399,05		25,00	
391	635 242,97	1 468 389,99		25,00	
392	635 240,27	1 468 382,35		25,00	
393	635 238,05	1 468 376,01		25,00	
394	635 252,80	1 468 369,80		25,00	
395	635 268,40	1 468 410,31		25,00	
396	635 106,07	1 468 457,01		25,00	
397	635 105,55	1 468 443,30		25,00	
398	635 091,73	1 468 403,92		25,00	
399	635 076,57	1 468 360,75		25,00	
400	635 086,14	1 468 337,46		25,00	
401	635 092,10	1 468 327,36		25,00	
402	635 116,68	1 468 317,79		25,00	
385	635 162,56	1 468 298,48	25,00		
Д-4					
403	635 240,93	1 468 518,88	Картометрический метод	25,00	—
404	635 276,09	1 468 539,71		25,00	
405	635 260,22	1 468 620,34		25,00	
406	635 251,01	1 468 620,89		25,00	
407	635 246,62	1 468 621,15		25,00	
408	635 208,58	1 468 628,36		25,00	
409	635 198,63	1 468 620,93		25,00	
410	635 166,32	1 468 627,20		25,00	
411	635 133,73	1 468 633,52		25,00	
412	635 132,47	1 468 626,70		25,00	
413	635 127,96	1 468 627,73		25,00	
414	635 118,58	1 468 577,36		25,00	
415	635 121,92	1 468 576,72		25,00	
416	635 120,63	1 468 561,62		25,00	
417	635 135,09	1 468 559,46		25,00	
418	635 137,30	1 468 551,46		25,00	
419	635 137,50	1 468 547,48		25,00	
420	635 137,24	1 468 545,28		25,00	
421	635 155,40	1 468 506,69		25,00	
422	635 162,70	1 468 509,93		25,00	
423	635 161,83	1 468 511,91		25,00	
424	635 180,32	1 468 520,09		25,00	
403	635 240,93	1 468 518,88		25,00	
Д-4					
425	653 394,16	1 450 183,64	Картометрический метод	25,00	—
426	653 401,55	1 450 182,71		25,00	
427	653 409,55	1 450 231,43		25,00	
428	653 384,73	1 450 235,32		25,00	
429	653 384,46	1 450 233,66		25,00	
430	653 386,80	1 450 233,33		25,00	
431	653 386,28	1 450 230,31		25,00	
432	653 383,96	1 450 230,67		25,00	
433	653 382,55	1 450 222,35		25,00	
434	653 385,20	1 450 221,93		25,00	
435	653 384,66	1 450 218,97		25,00	
436	653 382,05	1 450 219,38		25,00	
437	653 378,77	1 450 199,89		25,00	
438	653 382,15	1 450 199,36		25,00	
439	653 381,68	1 450 196,62		25,00	

Раздел 2

Сведения о местоположении границ объекта					
1	2	3	4	5	6
440	653 378,31	1 450 197,18	Картометрический метод	25,00	—
441	653 377,32	1 450 191,30		25,00	
442	653 380,29	1 450 190,81		25,00	
443	653 379,83	1 450 188,04		25,00	
444	653 376,85	1 450 188,53		25,00	
445	653 376,45	1 450 186,09		25,00	
446	653 379,51	1 450 185,68		25,00	
447	653 383,92	1 450 184,79		25,00	
425	653 394,16	1 450 183,64		25,00	
Д-4					
448	653 293,10	1 450 353,99	Картометрический метод	25,00	—
449	653 389,62	1 450 356,84		25,00	
450	653 389,07	1 450 374,92		25,00	
451	653 388,78	1 450 398,36		25,00	
452	653 376,47	1 450 398,21		25,00	
453	653 372,58	1 450 397,94		25,00	
454	653 341,59	1 450 397,75		25,00	
455	653 338,79	1 450 397,73		25,00	
456	653 297,04	1 450 397,47		25,00	
457	653 292,12	1 450 397,39		25,00	
448	653 293,10	1 450 353,99		25,00	
Д-4					
458	653 390,77	1 450 419,27	Картометрический метод	25,00	—
459	653 440,51	1 450 419,61		25,00	
460	653 438,33	1 450 444,86		25,00	
461	653 391,27	1 450 445,42		25,00	
458	653 390,77	1 450 419,27		25,00	
Д-4					
462	653 451,31	1 450 498,88	Картометрический метод	25,00	—
463	653 508,02	1 450 498,99		25,00	
464	653 507,47	1 450 540,08		25,00	
465	653 507,01	1 450 574,72		25,00	
466	653 485,81	1 450 574,82		25,00	
467	653 452,80	1 450 574,97		25,00	
468	653 451,30	1 450 574,49		25,00	
469	653 450,28	1 450 573,51		25,00	
470	653 449,66	1 450 572,12		25,00	
471	653 449,71	1 450 569,86		25,00	
462	653 451,31	1 450 498,88		25,00	
Д-4					
472	650 960,18	1 450 533,94	Картометрический метод	25,00	—
473	650 978,57	1 450 552,75		25,00	
474	650 989,25	1 450 563,98		25,00	
475	651 002,78	1 450 578,07		25,00	
476	650 946,58	1 450 629,76		25,00	
477	650 933,57	1 450 616,27		25,00	
478	650 862,00	1 450 682,71		25,00	
479	650 841,94	1 450 660,12		25,00	
480	650 912,73	1 450 594,79		25,00	
481	650 903,07	1 450 584,84		25,00	
482	650 901,52	1 450 581,77		25,00	
483	650 903,06	1 450 578,24		25,00	
484	650 912,12	1 450 562,70		25,00	
485	650 916,13	1 450 557,13		25,00	
486	650 926,99	1 450 547,76		25,00	

Раздел 2

Сведения о местоположении границ объекта					
1	2	3	4	5	6
487	650 950,74	1 450 531,98	Картометрический метод	25,00	—
472	650 960,18	1 450 533,94		25,00	
Д-4					
488	650 812,85	1 450 444,84	Картометрический метод	25,00	—
489	650 858,82	1 450 492,98		25,00	
490	650 840,80	1 450 509,15		25,00	
491	650 756,36	1 450 585,45		25,00	
492	650 718,84	1 450 534,24		25,00	
488	650 812,85	1 450 444,84		25,00	
Д-4					
493	650 272,45	1 464 457,85	Картометрический метод	25,00	—
494	650 279,09	1 464 459,00		25,00	
495	650 276,55	1 464 471,00		25,00	
496	650 282,67	1 464 540,90		25,00	
497	650 282,27	1 464 547,06		25,00	
498	650 242,13	1 464 584,86		25,00	
499	650 205,68	1 464 589,02		25,00	
500	650 194,71	1 464 478,89		25,00	
501	650 194,41	1 464 472,91		25,00	
502	650 271,28	1 464 466,02		25,00	
493	650 272,45	1 464 457,85		25,00	
Д-4					
503	653 097,47	1 455 522,46	Картометрический метод	25,00	—
504	653 124,16	1 455 535,43		25,00	
505	653 140,99	1 455 540,18		25,00	-
506	653 231,44	1 455 543,13		25,00	
507	653 237,24	1 455 541,08		25,00	—
508	653 241,72	1 455 481,28		25,00	
509	653 244,50	1 455 444,27		25,00	
510	653 239,24	1 455 443,76		25,00	
511	653 179,04	1 455 437,94		25,00	
512	653 093,65	1 455 429,66		25,00	
503	653 097,47	1 455 522,46		25,00	
Д-4					
513	654 253,72	1 454 490,11	Картометрический метод	25,00	-
514	654 264,16	1 454 564,36		25,00	
515	654 270,82	1 454 575,03		25,00	
516	654 306,47	1 454 540,39		25,00	—
517	654 319,05	1 454 526,17		25,00	
518	654 318,65	1 454 523,89		25,00	
519	654 321,86	1 454 520,74		25,00	
520	654 327,24	1 454 524,33		25,00	
521	654 330,60	1 454 521,21		25,00	
522	654 339,55	1 454 512,65		25,00	
523	654 358,02	1 454 495,87		25,00	
524	654 364,51	1 454 489,78		25,00	
525	654 389,13	1 454 466,57		25,00	
526	654 448,32	1 454 410,80		25,00	-
527	654 392,72	1 454 355,58		25,00	
528	654 393,78	1 454 354,43		25,00	
529	654 374,33	1 454 335,47		25,00	
530	654 345,21	1 454 335,12		25,00	
531	654 327,18	1 454 335,19		25,00	
532	654 326,60	1 454 331,05		25,00	
533	654 328,72	1 454 300,40		25,00	

Раздел 2

Сведения о местоположении границ объекта					
1	2	3	4	5	6
534	654 317,11	1 454 296,89	Картометрический метод	25,00	-
535	654 273,84	1 454 294,09		25,00	
536	654 267,40	1 454 288,14		25,00	
537	654 260,19	1 454 336,99		25,00	
538	654 253,94	1 454 385,38		25,00	
539	654 252,55	1 454 392,35		25,00	
540	654 252,13	1 454 397,83		25,00	
541	654 248,86	1 454 450,11		25,00	
513	654 253,72	1 454 490,11		25,00	
Д-4					
542	635 410,05	1 468 202,53	Картометрический метод	25,00	—
543	635 396,07	1 468 207,89		25,00	
544	635 440,89	1 468 298,76		25,00	
545	635 432,98	1 468 385,01		25,00	
546	635 517,68	1 468 408,41		25,00	
547	635 578,98	1 468 300,62		25,00	
548	635 569,37	1 468 226,40		25,00	
549	635 554,35	1 468 214,10		25,00	
550	635 545,28	1 468 188,61		25,00	
551	635 535,41	1 468 188,51		25,00	
552	635 524,83	1 468 189,93		25,00	
553	635 513,86	1 468 191,40		25,00	
554	635 466,07	1 468 195,13		25,00	
542	635 410,05	1 468 202,53		25,00	
3. Сведения о характерных точках части (частей) границы объекта					
1	2	3	4	5	6
—	—	—	—	—	—

Раздел 3

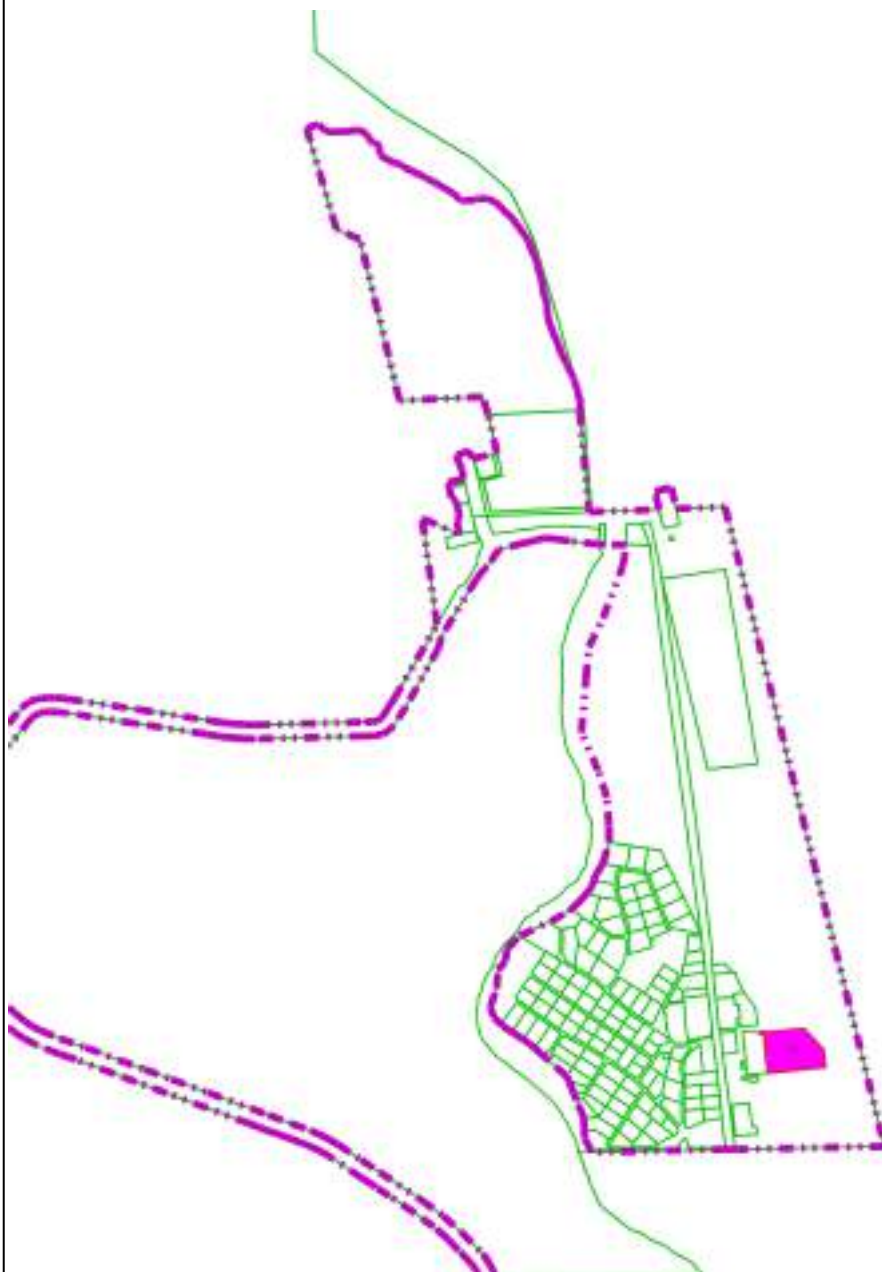
Сведения о местоположении измененных (уточненных) границ объекта

1. Система координат МСК-51

2. Сведения о характерных точках границ объекта





Обозначение характерных точек границы	Существующие координаты, м		Измененные (уточненные) координаты, м		Метод определения координат характерной точки	Средняя квадратическая погрешность положения характерной точки (Mt), м	Описание обозначения точки на местности (при наличии)
	X	Y	X	Y			
1	2	3	4	5	6	7	8
—	—	—	—	—	—	—	—
3. Сведения о характерных точках части (частей) границы объекта							
1	2	3	4	5	6	7	8
—	—	—	—	—	—	—	—

Раздел 4
План границ объекта



Масштаб 1:15 000

Используемые условные знаки и обозначения:

-  - Граница муниципального образования
-  - Граница населенного пункта
-  - Границы земельного участка
-  - Д-4 - Зона размещения объектов образования

Подпись _____ Дата « 16 » _____ декабря 20 21 г.





Место для оттиска печати (при наличии) лица, составившего описание местоположения границ объекта

Раздел 4
План границ объекта



Масштаб 1:15 000

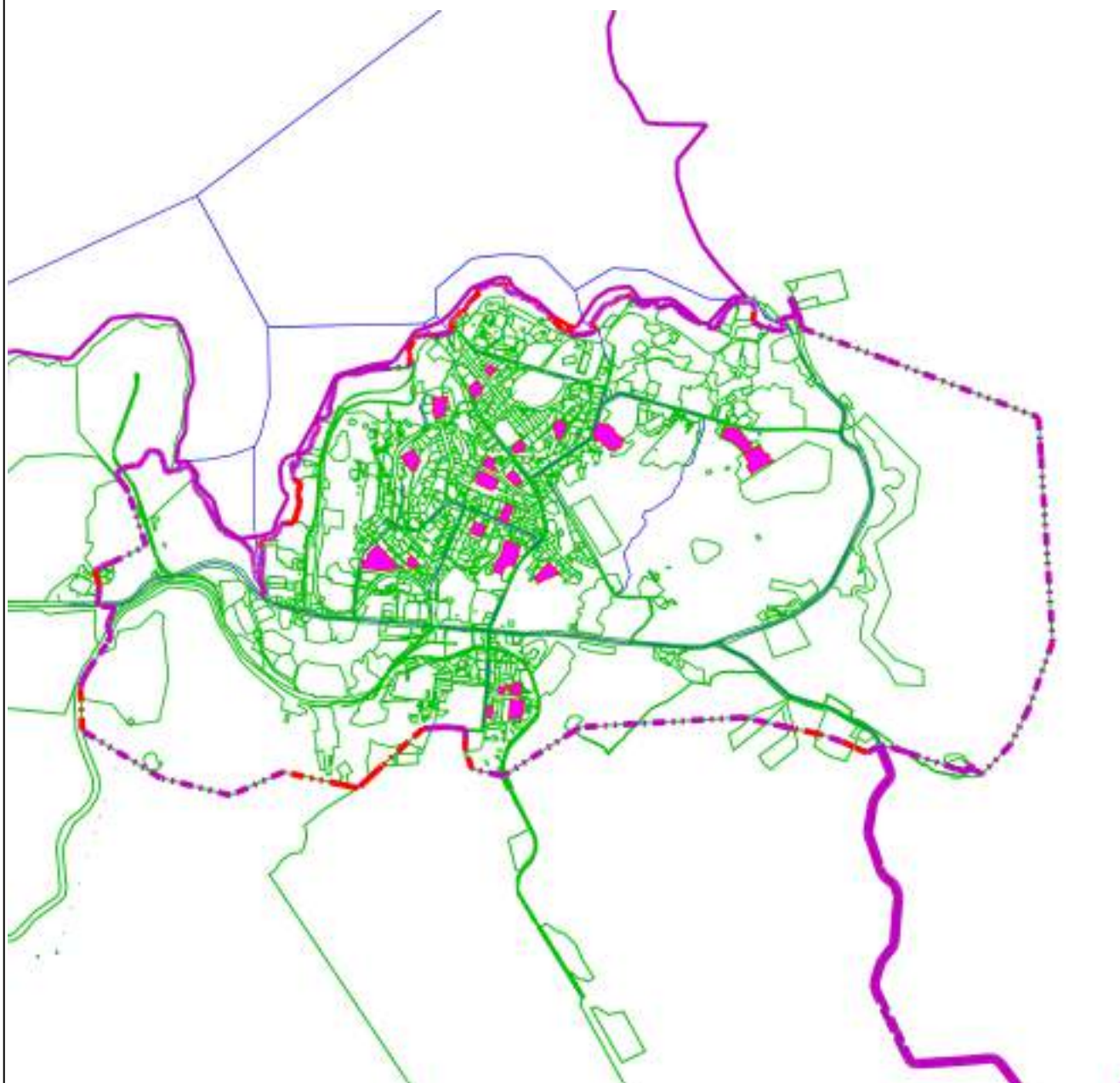
Используемые условные знаки и обозначения:

-  - Граница муниципального образования
-  - Граница населенного пункта
-  - Границы земельного участка
-  - Д-4 - Зона размещения объектов образования

Подпись _____ Дата « 16 » декабря 20 21 г.





Место для оттиска печати (при наличии) лица, составившего описание местоположения границ объекта

Раздел 4
План границ объекта



Масштаб 1:50 000

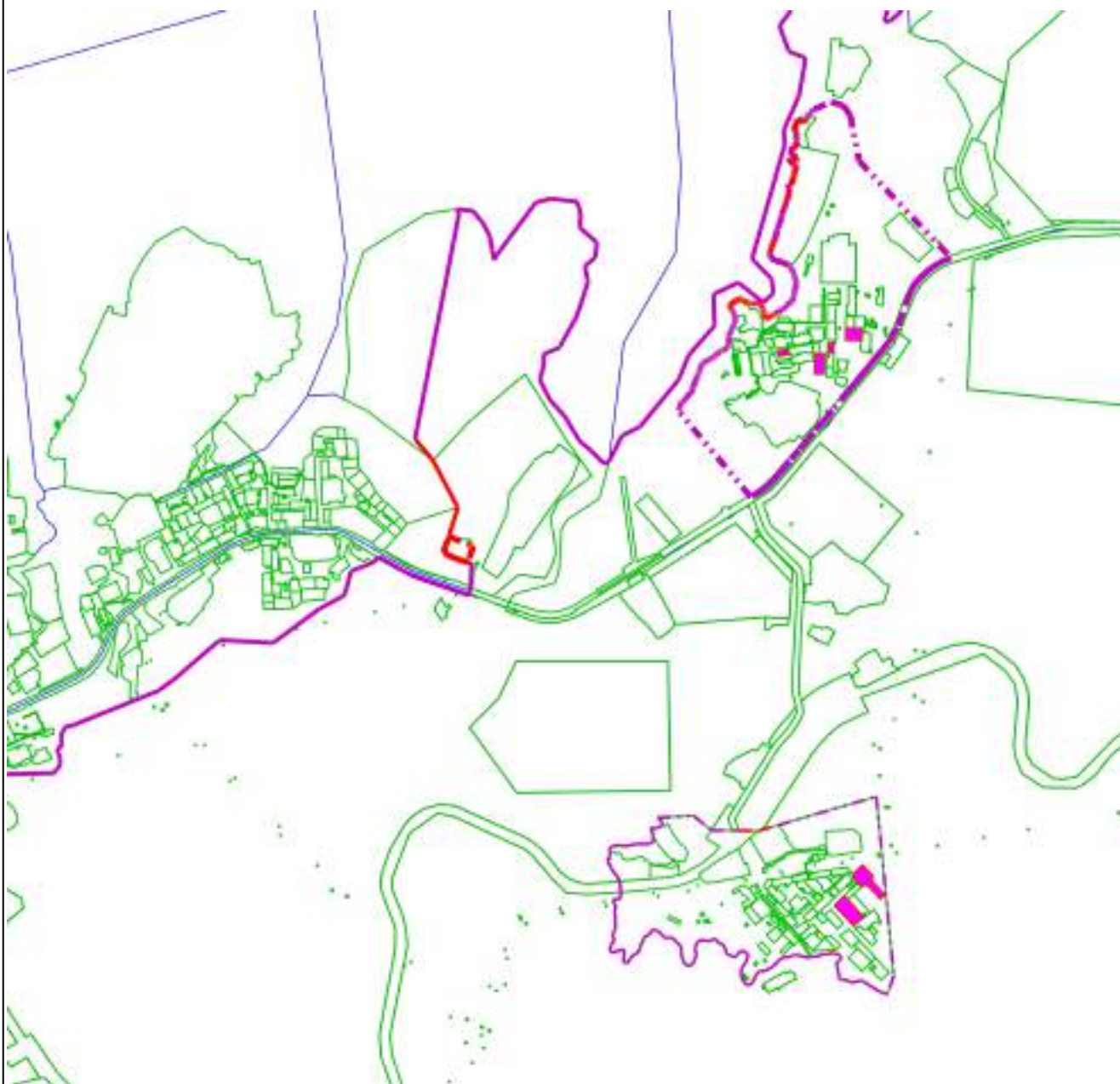
Используемые условные знаки и обозначения:

-  - Граница муниципального образования
-  - Граница населенного пункта
-  - Границы земельного участка
-  - Д-4 - Зона размещения объектов образования

Подпись _____ Дата « 16 » декабря 20 21 г.





Место для оттиска печати (при наличии) лица, составившего описание местоположения границ объекта

Раздел 4
План границ объекта



Масштаб 1:30 000

Используемые условные знаки и обозначения:

-  - Граница муниципального образования
-  - Граница населенного пункта
-  - Границы земельного участка
-  - Д-4 - Зона размещения объектов образования

Подпись _____ Дата « 16 » декабря 20 21 г.

Место для оттиска печати (при наличии) лица, составившего описание местоположения границ объекта

Прохождение границы		Описание прохождения границы
от точки	до точки	
1	2	3
—	—	—

ОПИСАНИЕ МЕСТОПОЛОЖЕНИЯ ГРАНИЦ
Зона производственно-коммунальных объектов (П-1)

(наименование объекта, местоположение границ которого описано (далее - объект))

Раздел 1

Сведения об объекте		
№ п/п	Характеристики объекта	Описание характеристик
1	2	3
1	Местоположение объекта	Мурманская область, г Североморск
2	Площадь объекта ± величина погрешности определения площади ($P \pm \Delta P$)	3 068 215 м ² ±
3	Иные характеристики объекта	Вид объекта реестра границ: Территориальная зона

Раздел 2

Сведения о местоположении границ объекта

1. Система координат МСК-51

2. Сведения о характерных точках границ объекта

Обозначение характерных точек границ	Координаты, м		Метод определения координат характерной точки	Средняя квадратическая погрешность положения характерной точки (Mt), м	Описание обозначения точки на местности (при наличии)
	X	Y			
1	2	3	4	5	6
П-1					
1	649 483,02	1 463 428,02	Картометрический метод	25,00	—
2	649 513,56	1 463 402,79		25,00	
3	649 537,43	1 463 432,78		25,00	
4	649 506,04	1 463 457,29		25,00	
1	649 483,02	1 463 428,02		25,00	
П-1					
5	654 067,63	1 453 918,19	Картометрический метод	25,00	—
6	654 068,33	1 453 908,80		25,00	
7	654 067,98	1 453 901,99		25,00	
8	654 069,13	1 453 852,14		25,00	
9	654 069,57	1 453 844,04		25,00	
10	654 060,58	1 453 843,54		25,00	
11	654 059,95	1 453 854,42		25,00	
12	653 948,64	1 453 850,32		25,00	Закрепление отсутствует
13	653 947,43	1 453 873,38		25,00	
14	653 934,84	1 453 872,29		25,00	
15	653 933,19	1 453 881,66		25,00	
16	653 931,36	1 453 890,06		25,00	
17	653 930,15	1 453 896,58		25,00	
18	653 927,97	1 453 898,85		25,00	
19	653 920,18	1 453 923,77		25,00	
20	653 916,64	1 453 924,65		25,00	
21	653 910,69	1 453 949,29		25,00	
22	653 906,16	1 453 959,08		25,00	
23	653 897,42	1 454 039,08		25,00	
24	653 893,60	1 454 081,16		25,00	
25	653 888,97	1 454 102,30		25,00	
26	653 883,98	1 454 157,84		25,00	
27	653 876,42	1 454 241,61		25,00	—
28	653 878,28	1 454 243,19		25,00	
29	653 886,66	1 454 246,56		25,00	
30	653 917,69	1 454 242,85		25,00	
31	653 921,86	1 454 251,16		25,00	

Раздел 2

Сведения о местоположении границ объекта					
1	2	3	4	5	6
32	653 930,26	1 454 246,88	Картометрический метод	25,00	-
33	653 940,87	1 454 235,51		25,00	
34	653 939,12	1 454 229,90		25,00	
35	653 929,33	1 454 214,12		25,00	
36	653 922,50	1 454 199,23		25,00	
37	653 914,18	1 454 173,68		25,00	—
38	653 908,66	1 454 147,73		25,00	
39	653 908,27	1 454 127,82		25,00	
40	653 910,75	1 454 101,17		25,00	
41	653 912,98	1 454 085,78		25,00	
42	653 914,60	1 454 075,09		25,00	
43	653 923,92	1 454 040,81		25,00	
44	653 932,08	1 454 026,77		25,00	
45	653 950,22	1 453 994,79		25,00	
46	653 952,61	1 453 990,57		25,00	
47	653 953,07	1 453 988,16		25,00	
48	653 953,31	1 453 987,15		25,00	
49	654 002,20	1 453 945,18		25,00	
5	654 067,63	1 453 918,19		25,00	
П-1					
50	654 429,79	1 454 103,98	Картометрический метод	25,00	—
51	654 455,14	1 454 107,88		25,00	
52	654 467,49	1 454 119,56		25,00	
53	654 474,64	1 454 139,68		25,00	
54	654 496,10	1 454 140,98		25,00	
55	654 531,86	1 454 152,02		25,00	
56	654 574,52	1 454 137,06		25,00	
57	654 635,52	1 454 145,37		25,00	
58	654 710,25	1 454 142,76		25,00	
59	654 789,68	1 454 145,49		25,00	
60	655 099,65	1 454 143,46		25,00	
61	655 107,20	1 454 070,80		25,00	
62	655 162,76	1 454 036,18		25,00	
63	655 136,55	1 454 002,06		25,00	
64	655 059,84	1 453 995,29		25,00	
65	654 963,80	1 453 992,71		25,00	
66	654 965,38	1 454 010,24		25,00	
67	654 928,18	1 454 035,92		25,00	
68	654 882,57	1 454 029,22		25,00	
69	654 886,78	1 453 986,26		25,00	
70	654 828,92	1 453 982,07		25,00	
71	654 806,28	1 453 988,91		25,00	
72	654 804,34	1 454 009,22		25,00	
73	654 726,28	1 454 007,95		25,00	
74	654 728,36	1 453 983,96		25,00	
75	654 598,33	1 453 972,22		25,00	
76	654 596,23	1 453 993,71		25,00	
77	654 532,89	1 453 987,40		25,00	
78	654 445,94	1 453 978,88		25,00	
79	654 333,93	1 453 949,13		25,00	
80	654 208,06	1 453 940,88		25,00	
81	654 158,55	1 453 937,36		25,00	
82	654 059,03	1 453 955,01		25,00	
83	654 028,84	1 454 000,86		25,00	
84	654 003,94	1 453 984,76		25,00	

Раздел 2

Сведения о местоположении границ объекта					
1	2	3	4	5	6
85	654 018,13	1 453 962,26	Картометрический метод	25,00	—
86	654 004,11	1 453 964,75		25,00	
87	653 953,46	1 454 019,84		25,00	
88	653 941,95	1 454 036,38		25,00	
89	653 935,87	1 454 062,75		25,00	
90	653 920,43	1 454 076,97		25,00	
91	653 915,74	1 454 100,75		25,00	
92	653 930,33	1 454 102,64		25,00	
93	653 925,57	1 454 134,54		25,00	
94	653 933,11	1 454 186,24		25,00	
95	653 953,79	1 454 216,79		25,00	-
96	653 986,32	1 454 221,65		25,00	
97	654 012,62	1 454 225,03		25,00	
98	654 024,07	1 454 223,76		25,00	
99	654 030,51	1 454 222,64		25,00	
100	654 039,26	1 454 226,34		25,00	
101	654 057,75	1 454 227,36		25,00	
102	654 097,21	1 454 229,59		25,00	
103	654 107,94	1 454 232,15		25,00	
104	654 124,79	1 454 233,48		25,00	
105	654 128,45	1 454 229,72		25,00	
106	654 179,18	1 454 246,50		25,00	
107	654 218,92	1 454 250,73		25,00	
108	654 219,77	1 454 237,13		25,00	—
109	654 221,92	1 454 224,27		25,00	
110	654 224,16	1 454 222,25		25,00	
111	654 244,75	1 454 130,71		25,00	
112	654 285,86	1 454 103,32		25,00	
113	654 293,12	1 454 102,62		25,00	
114	654 296,78	1 454 098,15		25,00	
115	654 311,34	1 454 099,05		25,00	
116	654 399,23	1 454 083,21		25,00	
50	654 429,79	1 454 103,98		25,00	
П-1					
117	654 507,55	1 453 874,26	Картометрический метод	25,00	—
118	654 439,12	1 453 868,93		25,00	
119	654 359,43	1 453 864,50		25,00	
120	654 359,14	1 453 859,08		25,00	
121	654 353,56	1 453 858,61		25,00	
122	654 352,80	1 453 864,11		25,00	
123	654 261,24	1 453 858,73		25,00	
124	654 261,56	1 453 851,89		25,00	
125	654 254,47	1 453 851,44		25,00	
126	654 254,23	1 453 855,76		25,00	
127	654 243,01	1 453 854,61		25,00	
128	654 242,69	1 453 858,46		25,00	
129	654 218,69	1 453 856,78		25,00	
130	654 218,39	1 453 849,79		25,00	
131	654 213,75	1 453 849,65		25,00	
132	654 212,79	1 453 855,65		25,00	
133	654 210,97	1 453 866,24		25,00	
134	654 214,80	1 453 866,89		25,00	
135	654 212,42	1 453 912,14		25,00	
136	654 251,85	1 453 920,23		25,00	
137	654 415,04	1 453 935,94		25,00	

Раздел 2

Сведения о местоположении границ объекта					
1	2	3	4	5	6
138	654 433,78	1 453 937,19	Картометрический метод	25,00	—
139	654 441,71	1 453 937,77		25,00	
140	654 442,63	1 453 930,26		25,00	
141	654 538,63	1 453 937,29		25,00	Закрепление отсутствует
142	654 549,38	1 453 947,81		25,00	
143	654 561,86	1 453 948,84		25,00	
144	654 595,82	1 453 948,11		25,00	
145	654 598,23	1 453 934,04		25,00	
146	654 594,74	1 453 931,50		25,00	
147	654 564,03	1 453 910,60		25,00	
148	654 553,00	1 453 902,19		25,00	
149	654 528,30	1 453 883,36		25,00	—
150	654 529,00	1 453 879,62		25,00	
151	654 520,31	1 453 874,27		25,00	
152	654 517,40	1 453 879,04		25,00	
153	654 511,13	1 453 875,69		25,00	
117	654 507,55	1 453 874,26		25,00	
П-1					
154	654 324,46	1 453 745,00	Картометрический метод	25,00	—
155	654 342,50	1 453 767,72		25,00	
156	654 338,09	1 453 795,46		25,00	
157	654 338,62	1 453 795,45		25,00	
158	654 332,88	1 453 837,65		25,00	
159	654 331,85	1 453 841,10		25,00	
160	654 331,62	1 453 841,77		25,00	
161	654 316,55	1 453 840,76		25,00	
162	654 307,16	1 453 840,17		25,00	
163	654 307,35	1 453 836,41		25,00	
164	654 274,66	1 453 834,66		25,00	
165	654 272,18	1 453 843,22		25,00	
166	654 263,30	1 453 842,81		25,00	
167	654 266,35	1 453 839,69		25,00	
168	654 266,46	1 453 837,75		25,00	
169	654 269,02	1 453 790,22		25,00	
170	654 297,84	1 453 792,86		25,00	
171	654 298,79	1 453 761,98		25,00	
172	654 299,40	1 453 761,97		25,00	
173	654 300,43	1 453 744,46		25,00	
174	654 318,42	1 453 746,40		25,00	
175	654 321,68	1 453 746,30		25,00	
154	654 324,46	1 453 745,00		25,00	
П-1					
176	654 063,12	1 453 775,36	Картометрический метод	25,00	—
177	654 162,22	1 453 780,54		25,00	
178	654 160,03	1 453 827,00		25,00	
179	654 153,90	1 453 826,88		25,00	
180	654 137,74	1 453 826,55		25,00	
181	654 137,95	1 453 818,24		25,00	

Раздел 2

Сведения о местоположении границ объекта					
1	2	3	4	5	6
182	654 063,37	1 453 814,89	Картометрический метод	25,00	—
183	654 064,00	1 453 800,60		25,00	
184	654 066,55	1 453 800,73		25,00	
185	654 066,94	1 453 787,29		25,00	
186	654 062,73	1 453 787,19		25,00	
176	654 063,12	1 453 775,36		25,00	
П-1					
187	654 500,56	1 454 245,68	Картометрический метод	25,00	—
188	654 507,83	1 454 234,52		25,00	
189	654 547,24	1 454 249,88		25,00	
190	654 547,41	1 454 259,04		25,00	
191	654 542,94	1 454 262,86		25,00	
192	654 535,65	1 454 269,79		25,00	
193	654 514,57	1 454 292,56		25,00	
194	654 514,73	1 454 293,69		25,00	
195	654 508,81	1 454 300,14		25,00	
196	654 502,33	1 454 307,12		25,00	
197	654 479,52	1 454 285,49		25,00	
198	654 482,47	1 454 282,42		25,00	
199	654 493,09	1 454 271,51		25,00	
200	654 485,40	1 454 263,96		25,00	
187	654 500,56	1 454 245,68	25,00		
П-1					
201	654 071,80	1 454 590,00	Картометрический метод	25,00	—
202	654 073,05	1 454 590,44		25,00	
203	654 062,09	1 454 703,02		25,00	
204	654 042,67	1 454 705,71		25,00	
205	654 042,24	1 454 707,95		25,00	
206	654 000,10	1 454 708,71		25,00	
207	654 002,78	1 454 702,01		25,00	
208	653 991,60	1 454 624,42		25,00	
209	653 931,13	1 454 620,30		25,00	
210	653 902,44	1 454 619,74		25,00	
211	653 889,28	1 454 618,56		25,00	
212	653 886,63	1 454 620,57		25,00	
213	653 873,15	1 454 619,33		25,00	
214	653 864,43	1 454 618,11		25,00	
215	653 850,67	1 454 615,72		25,00	
216	653 846,80	1 454 614,93		25,00	Закрепление отсутствует
217	653 838,79	1 454 613,66		25,00	
218	653 836,09	1 454 640,16		25,00	
219	653 845,81	1 454 637,47		25,00	
220	653 844,48	1 454 678,21		25,00	
221	653 847,44	1 454 704,08		25,00	
222	653 843,30	1 454 776,39		25,00	
223	653 832,78	1 454 773,31		25,00	
224	653 830,40	1 454 801,50		25,00	

Раздел 2

Сведения о местоположении границ объекта					
1	2	3	4	5	6
225	653 845,14	1 454 802,52	Картометрический метод	25,00	—
226	653 858,27	1 454 805,04		25,00	
227	653 890,96	1 454 808,47		25,00	
228	653 897,79	1 454 809,16		25,00	
229	653 945,65	1 454 810,88		25,00	
230	653 949,50	1 454 807,33		25,00	
231	653 992,37	1 454 795,68		25,00	
232	654 038,68	1 454 788,43		25,00	
233	654 074,21	1 454 773,79		25,00	
234	654 074,87	1 454 775,14		25,00	
235	654 092,58	1 454 765,22		25,00	
236	654 102,62	1 454 758,18		25,00	
237	654 112,11	1 454 750,40		25,00	
238	654 126,08	1 454 735,77		25,00	
239	654 137,09	1 454 722,80		25,00	
240	654 147,59	1 454 707,70		25,00	
241	654 159,87	1 454 688,51		25,00	
242	654 161,14	1 454 689,30		25,00	
243	654 169,96	1 454 674,54		25,00	
244	654 180,72	1 454 655,21		25,00	
245	654 194,06	1 454 628,82		25,00	
246	654 202,29	1 454 611,64		25,00	
247	654 199,48	1 454 610,56		25,00	
248	654 203,79	1 454 597,89		25,00	
249	654 207,53	1 454 583,38		25,00	
250	654 209,80	1 454 570,73		25,00	
251	654 211,21	1 454 557,97		25,00	
252	654 210,72	1 454 542,06		25,00	
253	654 206,89	1 454 518,74		25,00	
254	654 205,52	1 454 508,22		25,00	
255	654 201,44	1 454 487,87		25,00	
256	654 196,44	1 454 474,16		25,00	
257	654 169,87	1 454 433,26		25,00	
258	654 154,92	1 454 410,40		25,00	
259	654 135,97	1 454 394,24		25,00	
260	654 114,58	1 454 378,64		25,00	
261	654 102,98	1 454 369,51		25,00	
262	654 099,11	1 454 367,65		25,00	
263	654 090,71	1 454 376,37		25,00	
264	654 073,73	1 454 437,64		25,00	
265	654 074,89	1 454 505,10		25,00	
266	654 086,41	1 454 538,85		25,00	
267	654 088,57	1 454 551,30		25,00	
268	654 087,64	1 454 560,48		25,00	
269	654 050,26	1 454 565,17		25,00	
270	654 041,14	1 454 543,36		25,00	
271	654 033,84	1 454 546,34		25,00	
272	653 989,90	1 454 550,15		25,00	
273	653 977,27	1 454 555,66		25,00	
274	653 978,33	1 454 549,52		25,00	
275	653 988,89	1 454 480,62		25,00	
276	653 981,06	1 454 455,71		25,00	
277	653 977,06	1 454 451,15		25,00	
278	653 883,99	1 454 444,40		25,00	

Раздел 2

Сведения о местоположении границ объекта					
1	2	3	4	5	6
279	653 861,70	1 454 442,27	Картометрический метод	25,00	Закрепление отсутствует
280	653 857,42	1 454 495,31		25,00	
281	653 855,83	1 454 510,18		25,00	
282	653 853,90	1 454 528,08		25,00	
283	653 852,12	1 454 552,29		25,00	—
284	653 851,41	1 454 561,68		25,00	Закрепление отсутствует
285	653 863,74	1 454 559,75		25,00	—
286	653 878,81	1 454 560,21		25,00	
287	654 014,19	1 454 572,68		25,00	
288	654 063,93	1 454 577,17		25,00	
201	654 071,80	1 454 590,00		25,00	
П-1					
289	654 009,50	1 454 878,41	Картометрический метод	25,00	—
290	654 004,84	1 454 922,36		25,00	
291	654 013,67	1 454 923,15		25,00	
292	654 012,65	1 454 932,58		25,00	
293	654 003,85	1 454 932,35		25,00	
294	653 998,89	1 454 983,42		25,00	
295	653 997,95	1 454 983,29		25,00	
296	653 996,63	1 454 992,71		25,00	
297	653 996,42	1 454 994,35		25,00	
298	654 029,26	1 454 997,89		25,00	
299	654 034,17	1 454 954,99		25,00	
300	654 006,98	1 454 951,91		25,00	
301	654 008,38	1 454 937,47		25,00	
302	654 017,13	1 454 937,69		25,00	
303	654 019,18	1 454 918,63		25,00	
304	654 010,34	1 454 917,84		25,00	
305	654 014,49	1 454 878,68		25,00	
306	654 139,00	1 454 882,06		25,00	
307	654 200,82	1 454 932,78		25,00	
308	654 205,64	1 454 904,00		25,00	
309	654 206,76	1 454 900,48		25,00	
310	654 208,12	1 454 896,97		25,00	
311	654 216,19	1 454 880,53		25,00	
312	654 194,44	1 454 870,00		25,00	
313	654 182,68	1 454 869,33		25,00	
314	654 087,80	1 454 823,35		25,00	
315	654 066,53	1 454 818,94		25,00	
316	654 044,37	1 454 805,03		25,00	
317	654 017,14	1 454 811,28		25,00	
318	653 996,59	1 454 815,44		25,00	
319	653 943,03	1 454 824,78		25,00	
320	653 930,98	1 454 826,55		25,00	
321	653 912,30	1 454 828,64		25,00	
322	653 893,54	1 454 829,65		25,00	
323	653 872,07	1 454 829,48		25,00	
324	653 851,48	1 454 827,91		25,00	
325	653 838,17	1 454 826,56		25,00	
326	653 828,75	1 454 822,35		25,00	

Раздел 2

Сведения о местоположении границ объекта					
1	2	3	4	5	6
327	653 822,56	1 454 820,72	Картометрический метод	25,00	Закрепление отсутствует
328	653 818,22	1 454 865,68		25,00	
329	653 816,57	1 454 906,49		25,00	—
330	653 836,21	1 454 909,63		25,00	
331	653 864,53	1 454 923,87		25,00	
332	653 863,63	1 454 935,53		25,00	
333	653 869,36	1 454 949,64		25,00	
334	653 873,34	1 454 947,76		25,00	
335	653 881,15	1 454 963,97		25,00	
336	653 883,78	1 454 966,06		25,00	
337	653 944,66	1 454 972,73		25,00	
338	653 997,51	1 454 976,35		25,00	
339	654 000,13	1 454 940,12		25,00	
340	654 006,22	1 454 878,25		25,00	
289	654 009,50	1 454 878,41		25,00	
П-1					
341	655 810,49	1 454 339,59	Картометрический метод	25,00	—
342	655 802,64	1 454 307,49		25,00	
343	655 795,49	1 454 309,36		25,00	Временный межевой знак
344	655 787,17	1 454 292,69		25,00	
345	655 785,63	1 454 277,83		25,00	
346	655 777,84	1 454 256,03		25,00	
347	655 779,27	1 454 235,16		25,00	
348	655 780,44	1 454 217,19		25,00	
349	655 780,02	1 454 201,36		25,00	
350	655 780,14	1 454 181,04		25,00	
351	655 780,46	1 454 159,72		25,00	
352	655 774,53	1 454 143,24		25,00	
353	655 765,55	1 454 125,44		25,00	
354	655 748,33	1 454 099,93		25,00	
355	655 739,75	1 454 093,68		25,00	
356	655 729,61	1 454 087,91		25,00	
357	655 711,08	1 454 079,09		25,00	
358	655 691,16	1 454 073,11		25,00	
359	655 681,04	1 454 072,26		25,00	
360	655 668,08	1 454 071,87		25,00	
361	655 651,22	1 454 071,65		25,00	

Раздел 2

Сведения о местоположении границ объекта					
1	2	3	4	5	6
362	655 644,65	1 454 072,29	Картометрический метод	25,00	Временный межевой знак
363	655 635,99	1 454 070,50		25,00	
364	655 626,54	1 454 066,30		25,00	
365	655 616,53	1 454 061,84		25,00	
366	655 603,99	1 454 060,49		25,00	
367	655 589,05	1 454 060,36		25,00	
368	655 576,42	1 454 057,90		25,00	
369	655 564,69	1 454 051,56		25,00	
370	655 556,79	1 454 045,14		25,00	
371	655 547,27	1 454 039,05		25,00	
372	655 534,41	1 454 035,94		25,00	
373	655 520,95	1 454 034,21		25,00	
374	655 485,29	1 454 044,63		25,00	
375	655 480,44	1 454 045,67		25,00	
376	655 473,11	1 454 047,29		25,00	
377	655 466,04	1 454 046,12		25,00	
378	655 460,36	1 454 043,20		25,00	
379	655 458,63	1 454 037,10		25,00	
380	655 456,03	1 454 030,47		25,00	
381	655 450,93	1 454 021,41		25,00	
382	655 443,10	1 454 015,75		25,00	
383	655 436,21	1 454 006,34		25,00	
384	655 432,09	1 454 003,20		25,00	
385	655 426,90	1 453 999,98		25,00	
386	655 424,52	1 453 999,20		25,00	
387	655 421,23	1 453 997,84		25,00	
388	655 418,37	1 453 996,11		25,00	
389	655 416,01	1 453 994,26		25,00	
390	655 411,29	1 454 002,38		25,00	

Раздел 2

Сведения о местоположении границ объекта					
1	2	3	4	5	6
391	655 410,35	1 454 005,85	Картометрический метод	25,00	Временный межевой знак
392	655 408,71	1 454 008,73		25,00	
393	655 403,07	1 454 023,39		25,00	
394	655 400,44	1 454 028,47		25,00	
395	655 396,43	1 454 038,40		25,00	
396	655 390,35	1 454 049,57		25,00	
397	655 407,60	1 454 057,26		25,00	
398	655 467,83	1 454 084,49		25,00	
399	655 522,42	1 454 108,77		25,00	
400	655 516,31	1 454 122,07		25,00	
401	655 525,04	1 454 126,63		25,00	
402	655 534,79	1 454 132,83		25,00	
403	655 545,62	1 454 140,37		25,00	
404	655 555,06	1 454 148,16		25,00	
405	655 564,10	1 454 157,43		25,00	
406	655 575,56	1 454 171,15		25,00	
407	655 586,73	1 454 187,42		25,00	
408	655 594,51	1 454 199,36		25,00	
409	655 604,07	1 454 215,88		25,00	
410	655 611,01	1 454 231,44		25,00	
411	655 616,14	1 454 246,40		25,00	
412	655 624,85	1 454 276,74		25,00	
413	655 631,50	1 454 303,86		25,00	
414	655 633,77	1 454 314,25		25,00	
415	655 636,31	1 454 330,77		25,00	
416	655 637,48	1 454 344,19		25,00	
417	655 637,97	1 454 359,43		25,00	
418	655 638,20	1 454 369,83		25,00	
419	655 638,99	1 454 383,34		25,00	

Раздел 2

Сведения о местоположении границ объекта					
1	2	3	4	5	6
420	655 640,15	1 454 415,60	Картометрический метод	25,00	Временный межевой знак
421	655 641,96	1 454 466,36		25,00	
422	655 642,97	1 454 498,82		25,00	
423	655 643,79	1 454 511,39		25,00	
424	655 645,55	1 454 522,96		25,00	
425	655 648,34	1 454 535,35		25,00	
426	655 651,77	1 454 546,52		25,00	
427	655 658,93	1 454 564,12		25,00	
428	655 665,02	1 454 576,06		25,00	
429	655 679,69	1 454 599,17		25,00	
430	655 695,33	1 454 617,82		25,00	
431	655 717,65	1 454 639,51		25,00	
432	655 730,36	1 454 649,46		25,00	
433	655 741,96	1 454 656,97		25,00	
434	655 755,27	1 454 663,89		25,00	
435	655 769,00	1 454 669,97		25,00	
436	655 784,08	1 454 675,58		25,00	
437	655 796,38	1 454 679,73		25,00	
438	655 813,03	1 454 685,03		25,00	
439	655 827,32	1 454 688,91		25,00	
440	655 839,71	1 454 691,58		25,00	
441	655 851,87	1 454 692,86		25,00	
442	655 871,26	1 454 694,12		25,00	
443	655 870,99	1 454 697,32		25,00	
444	655 868,78	1 454 698,36		25,00	
445	655 868,68	1 454 701,14		25,00	
446	655 837,59	1 454 698,79		25,00	
447	655 824,94	1 454 697,69		25,00	
448	655 801,39	1 454 694,01		25,00	

Раздел 2

Сведения о местоположении границ объекта					
1	2	3	4	5	6
449	655 786,18	1 454 690,53	Картометрический метод	25,00	Временный межевой знак
450	655 772,43	1 454 685,85		25,00	
451	655 760,82	1 454 681,16		25,00	
452	655 748,21	1 454 675,20		25,00	
453	655 737,25	1 454 668,93		25,00	
454	655 725,55	1 454 660,87		25,00	
455	655 716,23	1 454 652,70		25,00	
456	655 710,31	1 454 646,39		25,00	
457	655 690,29	1 454 622,65		25,00	
458	655 677,98	1 454 602,22		25,00	
459	655 663,20	1 454 579,14		25,00	
460	655 656,27	1 454 566,11		25,00	
461	655 649,22	1 454 548,54		25,00	
462	655 645,52	1 454 536,42		25,00	
463	655 642,64	1 454 524,56		25,00	
464	655 640,53	1 454 512,15		25,00	
465	655 638,75	1 454 499,44		25,00	
466	655 638,58	1 454 465,66		25,00	
467	655 636,84	1 454 415,13		25,00	
468	655 635,85	1 454 383,73		25,00	
469	655 634,69	1 454 370,32		25,00	
470	655 633,14	1 454 359,85		25,00	
471	655 630,69	1 454 344,92		25,00	
472	655 628,24	1 454 330,74		25,00	
473	655 622,08	1 454 303,77		25,00	
474	655 609,27	1 454 260,68		25,00	
475	655 604,36	1 454 243,52		25,00	
476	655 596,44	1 454 220,27		25,00	
477	655 588,21	1 454 205,11		25,00	

Раздел 2

Сведения о местоположении границ объекта					
1	2	3	4	5	6
478	655 579,61	1 454 191,33	Картометрический метод	25,00	Временный межевой знак
479	655 569,30	1 454 174,64		25,00	
480	655 572,50	1 454 172,56		25,00	
481	655 562,01	1 454 159,70		25,00	
482	655 552,15	1 454 149,83		25,00	
483	655 542,98	1 454 142,38		25,00	
484	655 533,06	1 454 135,41		25,00	
485	655 522,82	1 454 129,03		25,00	
486	655 514,12	1 454 124,41		25,00	
487	655 503,29	1 454 144,69		25,00	
488	655 505,51	1 454 156,88		25,00	
489	655 517,81	1 454 182,77		25,00	
490	655 539,09	1 454 233,58		25,00	
491	655 550,05	1 454 265,55		25,00	
492	655 563,53	1 454 293,41		25,00	
493	655 563,95	1 454 294,94		25,00	
494	655 567,88	1 454 317,00		25,00	
495	655 567,50	1 454 350,32		25,00	
496	655 565,51	1 454 428,80		25,00	
497	655 567,16	1 454 429,05		25,00	
498	655 566,52	1 454 434,30		25,00	
499	655 565,52	1 454 436,52		25,00	
500	655 562,06	1 454 533,91		25,00	
501	655 549,58	1 454 605,66		25,00	
502	655 545,73	1 454 623,14		25,00	
503	655 548,63	1 454 644,92		25,00	
504	655 556,69	1 454 666,15		25,00	
505	655 571,92	1 454 680,86		25,00	
506	655 593,47	1 454 686,55		25,00	

Раздел 2

Сведения о местоположении границ объекта						
1	2	3	4	5	6	
507	655 600,85	1 454 685,62	Картометрический метод	25,00	Временный межевой знак	
508	655 605,14	1 454 683,29		25,00		
509	655 612,39	1 454 679,54		25,00		
510	655 632,48	1 454 671,48		25,00		
511	655 675,49	1 454 671,91		25,00		
512	655 694,30	1 454 684,11		25,00		
513	655 717,88	1 454 688,54		25,00		
514	655 743,58	1 454 697,62		25,00		
515	655 759,18	1 454 697,23		25,00		
516	655 776,60	1 454 691,70		25,00		
517	655 794,36	1 454 694,87		25,00		
518	655 818,84	1 454 700,38		25,00		
519	655 846,59	1 454 700,53		25,00		
520	655 856,17	1 454 701,43		25,00		
521	655 874,95	1 454 705,27		25,00		
522	655 878,02	1 454 695,11		25,00		
523	655 880,43	1 454 695,69		25,00		
524	655 882,24	1 454 688,71		25,00		
525	655 891,22	1 454 662,96		25,00		
526	655 872,91	1 454 667,67		25,00		
527	655 836,43	1 454 654,79		25,00		
528	655 817,28	1 454 412,91		25,00		—
341	655 810,49	1 454 339,59		25,00		
П-1						
529	654 978,60	1 453 846,30	Картометрический метод	25,00	—	
530	654 955,30	1 453 823,29		25,00		
531	654 954,30	1 453 759,66		25,00		
532	654 955,26	1 453 759,82		25,00		
533	654 958,33	1 453 759,66		25,00		
534	654 966,36	1 453 759,12		25,00		
535	654 970,58	1 453 758,63		25,00		
536	654 976,16	1 453 757,37		25,00		
537	654 978,62	1 453 756,98		25,00		
538	654 981,20	1 453 757,38		25,00		
539	654 984,91	1 453 757,57		25,00		
540	654 987,53	1 453 757,14		25,00		
541	654 989,35	1 453 756,27		25,00		

Раздел 2

Сведения о местоположении границ объекта					
1	2	3	4	5	6
542	654 991,42	1 453 754,62	Картометрический метод	25,00	—
543	654 993,41	1 453 752,25		25,00	
544	654 997,41	1 453 750,97		25,00	
545	655 000,43	1 453 750,65		25,00	
546	655 007,91	1 453 751,33		25,00	
547	655 012,18	1 453 751,71		25,00	
548	655 022,46	1 453 752,08		25,00	
549	655 027,87	1 453 752,60		25,00	
550	655 037,79	1 453 752,24		25,00	
551	655 044,63	1 453 752,98		25,00	
552	655 045,54	1 453 752,85		25,00	
553	655 051,45	1 453 749,60		25,00	
554	655 054,00	1 453 748,12		25,00	
555	655 054,92	1 453 747,65		25,00	
556	655 055,94	1 453 746,94		25,00	
557	655 056,43	1 453 746,51		25,00	
558	655 056,58	1 453 746,05		25,00	
559	655 056,61	1 453 745,32		25,00	
560	655 055,95	1 453 743,46		25,00	
561	655 054,98	1 453 741,71		25,00	
562	655 054,96	1 453 740,41		25,00	
563	655 055,68	1 453 739,63		25,00	
564	655 057,00	1 453 738,72		25,00	
565	655 057,91	1 453 738,04		25,00	
566	655 058,40	1 453 737,55		25,00	
567	655 059,77	1 453 736,88		25,00	
568	655 060,83	1 453 736,47		25,00	
569	655 062,28	1 453 736,27		25,00	
570	655 064,01	1 453 736,51		25,00	
571	655 069,29	1 453 737,87		25,00	
572	655 073,27	1 453 739,13		25,00	
573	655 076,27	1 453 740,11		25,00	
574	655 078,94	1 453 740,80		25,00	
575	655 080,73	1 453 741,38		25,00	
576	655 082,14	1 453 741,88		25,00	
577	655 082,67	1 453 742,13		25,00	
578	655 083,21	1 453 742,46		25,00	
579	655 083,60	1 453 742,84		25,00	
580	655 083,99	1 453 743,23		25,00	
581	655 084,22	1 453 743,43		25,00	
582	655 086,71	1 453 744,68		25,00	
583	655 089,03	1 453 746,17		25,00	
584	655 090,31	1 453 747,39		25,00	
585	655 090,89	1 453 748,30		25,00	
586	655 091,80	1 453 750,13		25,00	
587	655 092,43	1 453 751,34		25,00	
588	655 093,62	1 453 753,35		25,00	
589	655 094,50	1 453 754,46		25,00	
590	655 095,28	1 453 755,28		25,00	
591	655 096,19	1 453 756,27		25,00	
592	655 096,75	1 453 756,90		25,00	
593	655 097,89	1 453 758,11		25,00	
594	655 098,43	1 453 759,21		25,00	
595	655 098,60	1 453 760,05		25,00	
596	655 098,56	1 453 761,70		25,00	

Раздел 2

Сведения о местоположении границ объекта					
1	2	3	4	5	6
597	655 098,05	1 453 762,78	Картометрический метод	25,00	—
598	655 097,29	1 453 763,17		25,00	
599	655 095,80	1 453 763,24		25,00	
600	655 093,23	1 453 763,11		25,00	
601	655 088,92	1 453 762,15		25,00	
602	655 086,15	1 453 761,59		25,00	
603	655 083,94	1 453 761,93		25,00	
604	655 082,21	1 453 762,59		25,00	
605	655 080,03	1 453 763,06		25,00	
606	655 076,20	1 453 762,33		25,00	
607	655 071,79	1 453 761,93		25,00	
608	655 070,34	1 453 761,76		25,00	
609	655 068,92	1 453 760,98		25,00	
610	655 067,98	1 453 760,37		25,00	
611	655 067,18	1 453 760,32		25,00	
612	655 066,41	1 453 759,68		25,00	
613	655 065,35	1 453 758,63		25,00	
614	655 064,20	1 453 758,03		25,00	
615	655 063,15	1 453 757,62		25,00	
616	655 062,54	1 453 757,52		25,00	
617	655 061,63	1 453 757,87		25,00	
618	655 060,94	1 453 758,32		25,00	
619	655 059,72	1 453 758,21		25,00	
620	655 058,57	1 453 758,23		25,00	
621	655 057,30	1 453 757,94		25,00	
622	655 055,66	1 453 758,05		25,00	
623	655 054,13	1 453 758,99		25,00	
624	655 052,33	1 453 761,10		25,00	
625	655 051,59	1 453 762,10		25,00	
626	655 050,94	1 453 763,20		25,00	
627	655 049,90	1 453 765,33		25,00	
628	655 049,21	1 453 767,03		25,00	
629	655 048,74	1 453 768,65		25,00	
630	655 048,25	1 453 771,65		25,00	
631	655 048,05	1 453 773,56		25,00	
632	655 048,16	1 453 775,94		25,00	
633	655 048,63	1 453 777,62		25,00	
634	655 049,54	1 453 778,56		25,00	
635	655 051,32	1 453 779,26		25,00	
636	655 051,90	1 453 779,67		25,00	
637	655 052,49	1 453 781,04		25,00	
638	655 053,34	1 453 783,22		25,00	
639	655 054,14	1 453 784,98		25,00	
640	655 055,26	1 453 786,51		25,00	
641	655 056,27	1 453 787,14		25,00	
642	655 058,81	1 453 787,75		25,00	
643	655 062,61	1 453 788,76		25,00	
644	655 064,41	1 453 788,78		25,00	
645	655 067,09	1 453 788,24		25,00	
646	655 068,61	1 453 787,87		25,00	
647	655 070,27	1 453 788,11		25,00	
648	655 072,08	1 453 788,92		25,00	
649	655 074,08	1 453 789,62		25,00	
650	655 077,16	1 453 790,60		25,00	
651	655 078,97	1 453 791,46		25,00	

Раздел 2

Сведения о местоположении границ объекта					
1	2	3	4	5	6
652	655 082,64	1 453 793,51	Картометрический метод	25,00	—
653	655 084,26	1 453 794,21		25,00	
654	655 086,46	1 453 795,02		25,00	
655	655 090,73	1 453 796,52		25,00	
656	655 095,76	1 453 799,77		25,00	
657	655 099,55	1 453 802,24		25,00	
658	655 102,84	1 453 804,87		25,00	
659	655 104,66	1 453 806,09		25,00	
660	655 104,91	1 453 807,05		25,00	
661	655 104,20	1 453 808,54		25,00	
662	655 103,54	1 453 809,34		25,00	
663	655 103,46	1 453 809,87		25,00	
664	655 104,55	1 453 810,71		25,00	
665	655 105,43	1 453 811,68		25,00	
666	655 106,64	1 453 813,44		25,00	
667	655 107,05	1 453 814,32		25,00	
668	655 107,23	1 453 815,58		25,00	
669	655 107,32	1 453 817,78		25,00	
670	655 107,32	1 453 818,88		25,00	
671	655 106,88	1 453 821,58		25,00	
672	655 106,51	1 453 823,39		25,00	
673	655 105,85	1 453 824,92		25,00	
674	655 105,40	1 453 826,43		25,00	
675	655 104,76	1 453 828,03		25,00	
676	655 104,15	1 453 829,33		25,00	
677	655 102,44	1 453 832,22		25,00	
678	655 101,13	1 453 834,36		25,00	
679	655 099,67	1 453 836,38		25,00	
680	655 098,67	1 453 837,92		25,00	
681	655 096,75	1 453 840,75		25,00	
682	655 096,07	1 453 841,66		25,00	
683	655 095,82	1 453 841,76		25,00	
684	655 094,46	1 453 842,07		25,00	
685	655 093,90	1 453 842,19		25,00	
686	655 093,54	1 453 842,34		25,00	
687	655 093,08	1 453 842,46		25,00	
688	655 092,64	1 453 842,55		25,00	
689	655 092,09	1 453 842,59		25,00	
690	655 091,40	1 453 842,52		25,00	
691	655 089,11	1 453 841,71		25,00	
692	655 086,60	1 453 840,67		25,00	
693	655 083,23	1 453 839,24		25,00	
694	655 081,75	1 453 838,75		25,00	
695	655 080,73	1 453 839,08		25,00	
696	655 079,57	1 453 839,50		25,00	
697	655 078,24	1 453 839,63		25,00	
698	655 076,87	1 453 839,55		25,00	
699	655 075,22	1 453 839,31		25,00	
700	655 074,36	1 453 838,90		25,00	
701	655 073,48	1 453 838,68		25,00	
702	655 071,79	1 453 838,40		25,00	
703	655 071,19	1 453 838,87		25,00	
704	655 070,73	1 453 839,33		25,00	
705	655 070,33	1 453 839,85		25,00	
706	655 069,89	1 453 840,57		25,00	

Раздел 2

Сведения о местоположении границ объекта					
1	2	3	4	5	6
707	655 069,45	1 453 841,49	Картометрический метод	25,00	—
708	655 068,89	1 453 842,42		25,00	
709	655 067,84	1 453 843,41		25,00	
710	655 066,08	1 453 845,17		25,00	
711	655 065,54	1 453 846,26		25,00	
712	655 064,04	1 453 848,06		25,00	
713	655 062,99	1 453 849,82		25,00	
714	655 061,80	1 453 851,83		25,00	
715	655 060,80	1 453 853,42		25,00	
716	655 060,16	1 453 854,60		25,00	
717	655 059,41	1 453 856,04		25,00	
718	655 059,12	1 453 856,97		25,00	
719	655 058,27	1 453 857,44		25,00	
720	655 056,85	1 453 858,23		25,00	
721	655 056,09	1 453 858,86		25,00	
722	655 055,69	1 453 859,62		25,00	
723	655 055,42	1 453 861,26		25,00	
724	655 055,27	1 453 862,23		25,00	
725	655 062,34	1 453 879,88		25,00	
726	655 062,61	1 453 880,16		25,00	
727	655 062,69	1 453 881,00		25,00	
728	655 062,43	1 453 882,61		25,00	
729	655 061,99	1 453 883,57		25,00	
730	655 061,75	1 453 884,20		25,00	
731	655 061,82	1 453 885,01		25,00	
732	655 064,01	1 453 886,98		25,00	
733	655 064,99	1 453 887,37		25,00	
734	655 065,67	1 453 887,58		25,00	
735	655 065,97	1 453 888,20		25,00	
736	655 066,01	1 453 889,14		25,00	
737	655 065,89	1 453 890,29		25,00	
738	655 065,75	1 453 892,10		25,00	
739	655 065,59	1 453 893,23		25,00	
740	655 065,77	1 453 894,05		25,00	
741	655 066,93	1 453 894,71		25,00	
742	655 068,27	1 453 894,95		25,00	
743	655 069,44	1 453 894,72		25,00	
744	655 070,17	1 453 894,38		25,00	
745	655 070,69	1 453 894,26		25,00	
746	655 070,94	1 453 894,57		25,00	
747	655 070,92	1 453 895,21		25,00	
748	655 070,52	1 453 896,96		25,00	
749	655 070,78	1 453 899,08		25,00	
750	655 071,28	1 453 901,38		25,00	
751	655 071,52	1 453 904,21		25,00	
752	655 071,85	1 453 907,30		25,00	
753	655 071,95	1 453 911,69		25,00	
754	655 071,72	1 453 914,87		25,00	
755	655 071,83	1 453 916,42		25,00	
756	655 063,58	1 453 922,84		25,00	
757	655 066,26	1 453 956,96		25,00	-
758	655 045,26	1 453 954,92		25,00	—
759	655 028,33	1 453 950,91		25,00	
760	655 008,13	1 453 949,62		25,00	
761	654 997,33	1 453 948,89		25,00	

Раздел 2

Сведения о местоположении границ объекта							
1	2	3	4	5	6		
762	654 995,00	1 453 948,78	Картометрический метод	25,00	—		
763	654 990,61	1 453 947,90		25,00			
764	654 986,59	1 453 947,50		25,00			
765	654 972,93	1 453 945,51		25,00			
766	654 972,24	1 453 946,87		25,00			
767	654 972,36	1 453 920,58		25,00			
768	654 972,91	1 453 893,48		25,00			
769	654 979,36	1 453 874,30		25,00			
529	654 978,60	1 453 846,30		25,00			
П-1							
770	655 393,43	1 454 182,16	Картометрический метод	25,00	—		
771	655 408,37	1 454 187,35		25,00			
772	655 413,00	1 454 189,31		25,00			
773	655 421,54	1 454 192,17		25,00			
774	655 417,42	1 454 203,61		25,00			
775	655 430,71	1 454 208,25		25,00			
776	655 428,62	1 454 214,11		25,00			
777	655 422,23	1 454 228,65		25,00			
778	655 420,09	1 454 231,71		25,00			
779	655 417,29	1 454 232,84		25,00			
780	655 412,01	1 454 244,97		25,00			
781	655 394,79	1 454 245,69		25,00			
782	655 378,00	1 454 222,68		25,00			
770	655 393,43	1 454 182,16		25,00			
П-1							
783	655 357,82	1 454 300,95	Картометрический метод	25,00	—		
784	655 388,93	1 454 300,46		25,00			
785	655 389,45	1 454 333,64		25,00			
786	655 358,34	1 454 334,13		25,00			
783	655 357,82	1 454 300,95		25,00			
П-1							
787	655 551,37	1 454 498,07	Картометрический метод	25,00	—		
788	655 549,83	1 454 530,05		25,00			
789	655 535,32	1 454 601,89		25,00			
790	655 534,97	1 454 618,86		25,00			
791	655 534,46	1 454 642,54		25,00			
792	655 540,34	1 454 663,80		25,00			
793	655 547,29	1 454 673,22		25,00			
794	655 494,29	1 454 678,14		25,00			
795	655 494,29	1 454 659,69		25,00			
796	655 496,85	1 454 632,52		25,00			
797	655 496,85	1 454 599,71		25,00			
798	655 501,90	1 454 573,07		25,00			
799	655 502,40	1 454 541,72		25,00			
800	655 501,65	1 454 504,40		25,00			
801	655 507,56	1 454 495,79		25,00			
787	655 551,37	1 454 498,07		25,00			
П-1							
802	655 035,28	1 454 201,44		Картометрический метод		25,00	—
803	655 027,92	1 454 262,88	25,00				
804	655 022,44	1 454 262,37	25,00				
805	655 022,41	1 454 261,56	25,00				
806	654 986,31	1 454 257,04	25,00				
807	654 984,69	1 454 267,62	25,00				
808	654 980,55	1 454 267,27	25,00				

Раздел 2

Сведения о местоположении границ объекта					
1	2	3	4	5	6
809	654 981,92	1 454 254,56	Картометрический метод	25,00	—
810	654 970,18	1 454 253,27		25,00	
811	654 968,87	1 454 265,88		25,00	
812	654 964,33	1 454 265,13		25,00	
813	654 965,91	1 454 236,73		25,00	
814	654 964,99	1 454 202,92		25,00	
815	654 986,11	1 454 202,00		25,00	
816	654 989,47	1 454 197,36		25,00	
802	655 035,28	1 454 201,44		25,00	
П-1					
817	654 841,12	1 454 479,12	Картометрический метод	25,00	—
818	654 858,16	1 454 480,33		25,00	
819	654 855,63	1 454 504,39		25,00	
820	654 855,13	1 454 509,92		25,00	
821	654 854,48	1 454 519,67		25,00	
822	654 853,93	1 454 527,98		25,00	
823	654 854,00	1 454 533,41		25,00	
824	654 851,80	1 454 534,91		25,00	
825	654 837,50	1 454 535,70		25,00	
826	654 829,54	1 454 533,18		25,00	
827	654 833,19	1 454 503,85		25,00	
828	654 834,92	1 454 500,66		25,00	
829	654 838,25	1 454 499,32		25,00	
817	654 841,12	1 454 479,12		25,00	
П-1					
830	655 135,79	1 454 726,77	Картометрический метод	25,00	—
831	655 138,57	1 454 729,99		25,00	
832	655 131,56	1 454 736,05		25,00	
833	655 104,41	1 454 731,60		25,00	
834	655 098,49	1 454 742,51		25,00	
835	655 057,08	1 454 720,37		25,00	
836	655 055,22	1 454 723,07		25,00	
837	655 045,31	1 454 718,00		25,00	
838	655 047,15	1 454 715,12		25,00	
839	655 023,40	1 454 701,77		25,00	
840	655 002,15	1 454 690,98		25,00	
841	654 978,19	1 454 690,58		25,00	
842	654 911,18	1 454 671,10		25,00	
843	654 886,81	1 454 664,82		25,00	
844	654 865,29	1 454 662,95		25,00	
845	654 864,74	1 454 665,59		25,00	
846	654 849,87	1 454 664,85		25,00	
847	654 849,39	1 454 661,92		25,00	
848	654 812,91	1 454 659,07		25,00	
849	654 812,41	1 454 661,70		25,00	
850	654 801,62	1 454 660,90		25,00	
851	654 801,15	1 454 658,17		25,00	
852	654 737,55	1 454 653,46		25,00	
853	654 736,62	1 454 656,35		25,00	
854	654 721,77	1 454 655,79		25,00	
855	654 721,45	1 454 652,48		25,00	
856	654 695,21	1 454 651,02		25,00	
857	654 695,31	1 454 636,07		25,00	
858	654 699,36	1 454 636,21		25,00	
859	654 699,19	1 454 647,25		25,00	

Раздел 2

Сведения о местоположении границ объекта					
1	2	3	4	5	6
860	654 723,79	1 454 650,09	Картометрический метод	25,00	—
861	654 750,10	1 454 651,84		25,00	
862	654 815,26	1 454 656,84		25,00	
863	654 815,35	1 454 655,13		25,00	
864	654 887,46	1 454 660,86		25,00	
865	654 908,68	1 454 665,92		25,00	
866	654 909,94	1 454 663,00		25,00	
867	654 917,18	1 454 665,82		25,00	
868	654 916,31	1 454 668,39		25,00	
869	654 943,98	1 454 676,15		25,00	
870	654 944,83	1 454 674,27		25,00	
871	654 959,03	1 454 678,31		25,00	
872	654 958,70	1 454 680,36		25,00	
873	654 978,84	1 454 686,58		25,00	
874	655 003,13	1 454 687,00		25,00	
875	655 021,60	1 454 696,45		25,00	
876	655 022,30	1 454 695,34		25,00	
877	655 026,02	1 454 697,46		25,00	
878	655 025,53	1 454 698,38		25,00	
879	655 052,82	1 454 713,70		25,00	
880	655 096,85	1 454 737,11		25,00	
881	655 102,18	1 454 727,29		25,00	
882	655 115,52	1 454 728,96		25,00	
883	655 116,85	1 454 725,05		25,00	
884	655 125,08	1 454 727,18		25,00	
885	655 124,42	1 454 730,47		25,00	
886	655 130,25	1 454 731,68		25,00	
830	655 135,79	1 454 726,77		25,00	
П-1					
887	655 271,87	1 454 688,40	Картометрический метод	25,00	—
888	655 309,84	1 454 739,53		25,00	
889	655 306,14	1 454 742,38		25,00	
890	655 302,84	1 454 745,12		25,00	
891	655 298,88	1 454 748,22		25,00	
892	655 260,63	1 454 696,75		25,00	
893	655 263,61	1 454 694,42		25,00	
894	655 266,71	1 454 692,14		25,00	
887	655 271,87	1 454 688,40		25,00	
П-1					
895	656 176,26	1 455 016,02	Картометрический метод	25,00	—
896	656 196,99	1 455 066,31		25,00	
897	656 191,66	1 455 068,93		25,00	
898	656 175,89	1 455 076,05		25,00	
899	656 171,38	1 455 073,03		25,00	
900	656 162,01	1 455 066,77		25,00	
901	656 143,92	1 455 030,18		25,00	
902	656 148,75	1 455 027,97		25,00	
903	656 162,76	1 455 021,91		25,00	
895	656 176,26	1 455 016,02		25,00	
П-1					
904	656 139,52	1 455 392,69	Картометрический метод	25,00	—
905	656 127,70	1 455 388,19		25,00	
906	656 097,20	1 455 384,25		25,00	
907	656 075,06	1 455 383,18		25,00	
908	656 059,64	1 455 373,09		25,00	

Раздел 2

Сведения о местоположении границ объекта					
1	2	3	4	5	6
909	656 039,14	1 455 355,56	Картометрический метод	25,00	—
910	656 034,09	1 455 348,66		25,00	
911	656 028,65	1 455 330,05		25,00	
912	656 017,19	1 455 308,82		25,00	
913	656 011,09	1 455 299,82		25,00	
914	656 002,32	1 455 291,07		25,00	
915	655 994,95	1 455 284,67		25,00	-
916	655 990,43	1 455 279,78		25,00	
917	655 968,52	1 455 262,97		25,00	
918	655 961,48	1 455 258,86		25,00	—
919	655 959,47	1 455 262,32		25,00	
920	655 966,17	1 455 266,21		25,00	
921	655 981,88	1 455 278,43		25,00	
922	655 981,00	1 455 280,26		25,00	
923	655 986,24	1 455 284,14		25,00	
924	655 987,59	1 455 282,70		25,00	
925	655 992,07	1 455 287,45		25,00	
926	655 999,55	1 455 293,96		25,00	
927	656 007,89	1 455 302,23		25,00	
928	656 013,75	1 455 310,88		25,00	
929	656 025,02	1 455 331,75		25,00	
930	656 030,54	1 455 350,57		25,00	
931	656 037,26	1 455 359,23		25,00	
932	656 057,34	1 455 376,37		25,00	
933	656 073,87	1 455 387,20		25,00	
934	656 068,07	1 455 399,06		25,00	
935	656 062,48	1 455 482,94		25,00	
936	656 062,04	1 455 490,84		25,00	
937	656 105,44	1 455 489,51		25,00	
938	656 127,71	1 455 458,16		25,00	
939	656 143,70	1 455 442,38		25,00	
940	656 153,51	1 455 448,77		25,00	
941	656 162,84	1 455 450,60		25,00	
942	656 175,60	1 455 426,45		25,00	
943	656 169,48	1 455 422,66	25,00		
944	656 174,04	1 455 412,89	25,00		
945	656 167,68	1 455 411,45	25,00		
946	656 169,03	1 455 407,65	25,00		
904	656 139,52	1 455 392,69	25,00		
П-1					
947	656 057,02	1 455 624,15	Картометрический метод	25,00	—
948	656 087,02	1 455 600,55		25,00	
949	656 088,87	1 455 590,68		25,00	
950	656 103,65	1 455 587,33		25,00	
951	656 141,86	1 455 616,68		25,00	
952	656 158,46	1 455 637,67		25,00	
953	656 166,65	1 455 648,67		25,00	
954	656 185,48	1 455 661,29		25,00	
955	656 140,99	1 455 723,06		25,00	
956	656 107,03	1 455 714,37		25,00	
957	656 111,13	1 455 702,59		25,00	
958	656 089,17	1 455 702,94		25,00	
959	656 088,92	1 455 686,87		25,00	
960	656 110,88	1 455 686,52		25,00	
961	656 079,53	1 455 631,01		25,00	

Раздел 2

Сведения о местоположении границ объекта					
1	2	3	4	5	6
947	656 057,02	1 455 624,15	Картометрический метод	25,00	—
П-1					
962	655 865,62	1 455 503,32	Картометрический метод	25,00	—
963	655 871,02	1 455 499,87		25,00	
964	655 900,39	1 455 510,69		25,00	
965	655 930,39	1 455 527,95		25,00	
966	655 931,97	1 455 529,52		25,00	
967	655 931,95	1 455 530,29		25,00	
968	655 963,58	1 455 555,37		25,00	
969	655 975,86	1 455 559,07		25,00	
970	656 002,89	1 455 568,57		25,00	
971	656 004,85	1 455 571,31		25,00	
972	656 007,05	1 455 575,67		25,00	
973	656 006,62	1 455 578,67		25,00	
974	656 005,93	1 455 604,54		25,00	
975	656 010,40	1 455 609,65		25,00	
976	656 016,36	1 455 611,04		25,00	
977	656 017,91	1 455 613,34		25,00	
978	656 016,33	1 455 618,47		25,00	
979	656 018,30	1 455 622,92		25,00	
980	656 020,13	1 455 625,52		25,00	
981	656 020,85	1 455 628,85		25,00	
982	656 022,41	1 455 637,69		25,00	
983	656 022,45	1 455 637,89		25,00	
984	656 024,09	1 455 698,02		25,00	
985	656 023,81	1 455 753,54		25,00	
986	655 991,01	1 455 805,84		25,00	
987	655 894,06	1 455 732,91		25,00	
988	655 890,27	1 455 730,58		25,00	
989	655 890,35	1 455 730,23		25,00	
990	655 886,55	1 455 727,33		25,00	
991	655 879,21	1 455 721,56		25,00	
992	655 882,02	1 455 718,67		25,00	
993	655 829,27	1 455 675,61		25,00	
994	655 820,84	1 455 661,76		25,00	
995	655 835,31	1 455 611,53		25,00	
996	655 835,33	1 455 610,97		25,00	
997	655 839,72	1 455 595,05		25,00	
998	655 845,50	1 455 593,78		25,00	
999	655 848,11	1 455 586,66		25,00	
1000	655 843,15	1 455 580,38		25,00	
1001	655 856,06	1 455 535,97		25,00	
1002	655 856,48	1 455 536,12		25,00	
1003	655 860,70	1 455 521,87		25,00	
1004	655 860,14	1 455 521,73		25,00	
1005	655 862,40	1 455 513,62		25,00	
962	655 865,62	1 455 503,32		25,00	
П-1					
1006	655 546,76	1 457 151,35	Картометрический метод	25,00	—
1007	655 547,03	1 457 112,26		25,00	
1008	655 577,96	1 457 118,09		25,00	
1009	655 628,17	1 457 157,08		25,00	
1010	655 633,80	1 457 166,49		25,00	
1011	655 646,42	1 457 166,18		25,00	
1012	655 688,41	1 457 327,00		25,00	

Раздел 2

Сведения о местоположении границ объекта					
1	2	3	4	5	6
1013	655 753,05	1 457 306,30	Картометрический метод	25,00	—
1014	655 760,09	1 457 304,05		25,00	
1015	655 750,88	1 457 284,78		25,00	
1016	655 788,56	1 457 234,26		25,00	
1017	655 741,45	1 457 222,46		25,00	
1018	655 741,71	1 457 217,77		25,00	
1019	655 746,09	1 457 217,47		25,00	
1020	655 747,55	1 457 193,23		25,00	
1021	655 749,97	1 457 192,77		25,00	
1022	655 824,04	1 457 204,55		25,00	
1023	655 826,31	1 457 203,51		25,00	
1024	655 838,62	1 457 152,40		25,00	
1025	655 813,77	1 457 148,45		25,00	
1026	655 797,55	1 457 155,84		25,00	
1027	655 792,00	1 457 187,58		25,00	
1028	655 789,75	1 457 187,97		25,00	
1029	655 755,26	1 457 182,62		25,00	
1030	655 730,85	1 457 150,68		25,00	
1031	655 683,54	1 457 062,49		25,00	
1032	655 683,88	1 457 055,39		25,00	
1033	655 686,91	1 457 045,88		25,00	
1034	655 692,56	1 457 039,79		25,00	
1035	655 700,71	1 457 035,98		25,00	
1036	655 781,94	1 457 049,99		25,00	
1037	655 790,20	1 457 012,44		25,00	
1038	655 795,66	1 457 001,70		25,00	
1039	655 788,08	1 456 990,06		25,00	
1040	655 759,22	1 456 975,33		25,00	
1041	655 734,93	1 456 969,30		25,00	
1042	655 730,63	1 456 968,79		25,00	
1043	655 724,92	1 456 968,89		25,00	
1044	655 717,95	1 456 970,40		25,00	
1045	655 644,76	1 457 007,88		25,00	
1046	655 649,80	1 457 009,65		25,00	
1047	655 655,90	1 457 038,98		25,00	
1048	655 646,66	1 457 058,77		25,00	
1049	655 610,46	1 457 044,53		25,00	
1050	655 582,42	1 457 045,75		25,00	
1051	655 571,56	1 457 048,69		25,00	
1052	655 564,58	1 457 053,75		25,00	
1053	655 534,03	1 457 054,83		25,00	
1054	655 529,92	1 457 056,35		25,00	
1055	655 528,21	1 457 061,37		25,00	
1056	655 430,85	1 457 040,47		25,00	
1057	655 410,91	1 457 111,39		25,00	
1058	655 406,37	1 457 116,59		25,00	-
1059	655 425,81	1 457 122,08		25,00	
1060	655 435,23	1 457 130,81		25,00	
1061	655 440,50	1 457 132,24		25,00	
1062	655 437,41	1 457 144,15		25,00	—
1063	655 436,96	1 457 148,17		25,00	
1064	655 456,02	1 457 153,33		25,00	
1065	655 464,60	1 457 162,48		25,00	
1066	655 470,98	1 457 177,21		25,00	
1067	655 492,73	1 457 166,85		25,00	

Раздел 2

Сведения о местоположении границ объекта					
1	2	3	4	5	6
1068	655 513,49	1 457 171,90	Картометрический метод	25,00	—
1006	655 546,76	1 457 151,35		25,00	
П-1					
1069	656 329,52	1 457 223,40	Картометрический метод	25,00	—
1070	656 318,69	1 457 202,73		25,00	
1071	656 324,11	1 457 191,78		25,00	
1072	656 325,92	1 457 184,81		25,00	
1073	656 317,94	1 457 176,66		25,00	
1074	656 314,87	1 457 169,59		25,00	
1075	656 316,25	1 457 160,23		25,00	
1076	656 314,73	1 457 157,74		25,00	
1077	656 312,32	1 457 157,11		25,00	
1078	656 299,15	1 457 163,19		25,00	
1079	656 278,31	1 457 144,19		25,00	
1080	656 271,58	1 457 139,60		25,00	
1081	656 270,43	1 457 138,81		25,00	
1082	656 254,68	1 457 128,05		25,00	
1083	656 206,34	1 457 096,45		25,00	
1084	656 189,62	1 457 086,76		25,00	
1085	656 184,24	1 457 084,50		25,00	
1086	656 182,22	1 457 082,55		25,00	
1087	656 158,98	1 457 078,07		25,00	Закрепление отсутствует
1088	656 154,72	1 457 077,27		25,00	
1089	656 147,64	1 457 075,91		25,00	—
1090	656 112,75	1 457 069,21		25,00	
1091	656 108,72	1 457 068,44		25,00	
1092	656 108,06	1 457 068,44		25,00	
1093	656 059,05	1 457 163,28		25,00	
1094	656 142,76	1 457 161,01		25,00	
1095	656 161,06	1 457 166,79		25,00	
1096	656 177,50	1 457 175,09		25,00	
1097	656 185,44	1 457 179,20		25,00	
1098	656 206,23	1 457 190,74		25,00	
1099	656 210,72	1 457 182,71		25,00	
1100	656 251,02	1 457 202,36		25,00	
1101	656 253,57	1 457 196,73		25,00	
1102	656 287,00	1 457 212,02		25,00	
1103	656 292,21	1 457 200,82		25,00	
1104	656 296,80	1 457 203,60		25,00	
1069	656 329,52	1 457 223,40		25,00	
П-1					
1105	655 506,75	1 456 436,93	Картометрический метод	25,00	—
1106	655 532,61	1 456 439,13		25,00	
1107	655 550,60	1 456 444,48		25,00	
1108	655 570,77	1 456 450,50		25,00	
1109	655 553,91	1 456 532,99		25,00	
1110	655 490,80	1 456 506,79		25,00	
1111	655 487,30	1 456 505,80		25,00	
1105	655 506,75	1 456 436,93		25,00	
П-1					
1112	658 641,37	1 462 037,43	Картометрический метод	25,00	—
1113	658 783,43	1 462 084,39		25,00	
1114	658 869,48	1 462 130,85		25,00	
1115	659 101,21	1 462 175,11		25,00	

Раздел 2

Сведения о местоположении границ объекта					
1	2	3	4	5	6
1116	659 194,30	1 462 230,44	Картометрический метод	25,00	—
1117	659 196,11	1 462 446,45		25,00	
1118	659 287,48	1 462 432,51		25,00	
1119	659 377,64	1 462 651,01		25,00	
1120	659 496,29	1 462 670,59		25,00	
1121	659 508,21	1 462 682,16		25,00	
1122	659 575,67	1 462 692,84		25,00	
1123	659 617,10	1 462 663,78		25,00	
1124	659 666,55	1 462 678,06		25,00	
1125	659 789,52	1 462 677,52		25,00	
1126	659 782,17	1 462 332,16		25,00	
1127	659 852,88	1 462 304,67		25,00	
1128	659 808,77	1 462 051,43		25,00	
1129	659 778,20	1 461 927,50		25,00	
1130	659 836,58	1 461 703,14		25,00	
1131	659 941,41	1 461 735,29		25,00	
1132	659 948,11	1 461 729,09		25,00	
1133	659 943,45	1 461 724,03		25,00	
1134	659 925,63	1 461 711,44		25,00	
1135	659 849,51	1 461 621,82		25,00	
1136	659 687,38	1 461 615,38		25,00	
1137	659 352,05	1 461 483,73		25,00	
1138	659 281,14	1 461 489,95		25,00	
1139	659 325,61	1 461 525,86		25,00	
1140	659 261,48	1 461 549,97		25,00	
1141	659 213,48	1 461 525,43		25,00	
1142	659 159,96	1 461 549,28		25,00	
1143	659 116,50	1 461 596,36		25,00	
1144	659 075,27	1 461 627,53		25,00	
1145	658 978,52	1 461 650,75		25,00	
1146	658 907,15	1 461 704,39		25,00	
1147	658 857,70	1 461 727,57		25,00	
1148	658 797,98	1 461 738,71	25,00		
1149	658 735,41	1 461 741,00	25,00		
1150	658 685,16	1 461 769,89	25,00		
1151	658 635,00	1 461 880,90	25,00		
1112	658 641,37	1 462 037,43	25,00		
П-1					
1152	653 639,05	1 456 300,20	Картометрический метод	25,00	—
1153	653 589,64	1 456 300,97		25,00	
1154	653 499,30	1 456 539,17		25,00	
1155	653 520,92	1 456 546,88		25,00	
1156	653 549,88	1 456 578,57		25,00	
1157	653 550,58	1 456 599,42		25,00	
1158	653 545,55	1 456 607,81		25,00	
1159	653 514,59	1 456 658,85		25,00	
1160	653 511,96	1 456 663,19		25,00	
1161	653 496,13	1 456 728,64		25,00	
1162	653 476,61	1 456 742,77		25,00	
1163	653 450,12	1 456 765,25		25,00	
1164	653 400,08	1 456 806,45		25,00	
1165	653 401,71	1 456 813,56		25,00	
1166	653 390,20	1 456 829,91		25,00	
1167	653 388,82	1 456 830,30		25,00	
1168	653 381,38	1 456 852,89		25,00	

Раздел 2

Сведения о местоположении границ объекта					
1	2	3	4	5	6
1169	653 303,08	1 456 764,61	Картометрический метод	25,00	—
1170	653 292,11	1 456 741,28		25,00	
1171	653 256,32	1 456 692,33		25,00	
1172	653 236,91	1 456 666,64		25,00	
1173	653 222,00	1 456 639,77		25,00	
1174	653 221,71	1 456 627,87		25,00	
1175	653 197,02	1 456 578,75		25,00	
1176	653 172,82	1 456 534,62		25,00	
1177	653 136,74	1 456 497,79		25,00	
1178	653 092,57	1 456 455,88		25,00	
1179	653 079,48	1 456 450,68		25,00	
1180	653 053,63	1 456 420,22		25,00	
1181	653 054,23	1 456 429,95		25,00	
1182	653 056,19	1 456 431,95		25,00	
1183	653 075,56	1 456 455,64		25,00	
1184	653 090,73	1 456 459,91		25,00	
1185	653 132,31	1 456 502,26		25,00	
1186	653 167,98	1 456 538,40		25,00	
1187	653 192,60	1 456 583,82		25,00	
1188	653 216,35	1 456 630,25		25,00	
1189	653 216,39	1 456 641,51		25,00	
1190	653 232,67	1 456 670,40		25,00	
1191	653 288,15	1 456 744,34		25,00	
1192	653 299,12	1 456 767,67		25,00	
1193	653 376,91	1 456 854,96		25,00	
1194	653 362,13	1 456 964,01		25,00	
1195	653 351,08	1 456 992,89		25,00	
1196	653 419,38	1 457 011,02		25,00	
1197	653 447,30	1 457 069,39		25,00	
1198	653 451,57	1 457 086,61		25,00	
1199	653 457,73	1 457 153,72		25,00	
1200	653 453,46	1 457 206,60		25,00	
1201	653 448,30	1 457 221,88		25,00	
1202	653 455,71	1 457 253,58		25,00	
1203	653 451,83	1 457 356,86		25,00	
1204	653 420,94	1 457 395,85		25,00	
1205	653 393,09	1 457 437,60		25,00	
1206	653 380,20	1 457 444,20		25,00	
1207	653 355,59	1 457 469,59		25,00	
1208	653 313,41	1 457 515,57		25,00	
1209	653 301,08	1 457 531,86		25,00	
1210	653 276,98	1 457 557,65		25,00	
1211	653 248,61	1 457 597,90		25,00	
1212	653 243,27	1 457 607,99		25,00	
1213	653 231,48	1 457 653,38		25,00	
1214	653 220,98	1 457 685,05		25,00	
1215	653 205,43	1 457 713,80		25,00	
1216	653 189,28	1 457 768,16		25,00	
1217	653 162,11	1 457 852,70		25,00	
1218	653 161,08	1 457 870,02		25,00	
1219	653 181,22	1 457 874,95		25,00	
1220	653 182,42	1 457 870,51		25,00	
1221	653 165,42	1 457 865,95		25,00	
1222	653 167,02	1 457 853,43		25,00	
1223	653 193,31	1 457 770,10		25,00	

Раздел 2

Сведения о местоположении границ объекта					
1	2	3	4	5	6
1224	653 209,97	1 457 716,23	Картометрический метод	25,00	—
1225	653 224,51	1 457 686,99		25,00	
1226	653 235,50	1 457 654,92		25,00	
1227	653 247,29	1 457 609,72		25,00	
1228	653 253,74	1 457 600,02		25,00	
1229	653 280,83	1 457 560,69		25,00	
1230	653 303,63	1 457 535,22		25,00	
1231	653 317,56	1 457 518,50		25,00	
1232	653 358,64	1 457 472,35		25,00	
1233	653 382,77	1 457 448,96		25,00	
1234	653 395,64	1 457 440,16		25,00	
1235	653 423,50	1 457 399,40		25,00	
1236	653 455,84	1 457 357,29		25,00	
1237	653 460,29	1 457 252,70		25,00	
1238	653 453,79	1 457 221,98		25,00	
1239	653 457,57	1 457 206,85		25,00	
1240	653 462,62	1 457 152,65		25,00	
1241	653 456,56	1 457 085,74		25,00	
1242	653 451,77	1 457 067,31		25,00	
1243	653 422,70	1 457 006,26		25,00	
1244	653 358,00	1 456 987,78		25,00	
1245	653 367,64	1 456 964,62		25,00	
1246	653 395,81	1 456 946,20		25,00	
1247	653 458,62	1 456 949,56		25,00	
1248	653 475,29	1 456 943,93		25,00	
1249	653 482,62	1 456 929,80		25,00	
1250	653 486,17	1 456 917,65		25,00	
1251	653 480,62	1 456 895,24		25,00	
1252	653 525,18	1 456 829,69		25,00	
1253	653 558,23	1 456 767,55		25,00	
1254	653 545,10	1 456 740,03		25,00	
1255	653 588,87	1 456 753,38		25,00	
1256	653 636,49	1 456 843,32		25,00	Закрепление отсутствует
1257	653 644,19	1 456 725,19	25,00		
1258	653 645,93	1 456 660,58	25,00		
1259	653 652,85	1 456 608,50	25,00		
1260	653 654,39	1 456 594,61	25,00		
1261	653 655,11	1 456 584,03	25,00		
1262	653 656,25	1 456 558,54	25,00	—	
1263	653 668,36	1 456 350,21	25,00	Закрепление отсутствует	
1152	653 639,05	1 456 300,20	25,00	—	
П-1					
1181	653 054,23	1 456 429,95	Картометрический метод	25,00	—
1264	653 045,11	1 456 420,62		25,00	
1265	652 975,88	1 456 350,00		25,00	
1266	652 938,99	1 456 325,58		25,00	
1267	652 922,09	1 456 300,04		25,00	
1268	652 814,03	1 456 202,22		25,00	
1269	652 870,94	1 456 164,32		25,00	

Раздел 2

Сведения о местоположении границ объекта					
1	2	3	4	5	6
1270	652 939,10	1 456 014,92	Картометрический метод	25,00	—
1271	652 967,41	1 455 971,07		25,00	
1272	653 001,67	1 455 940,66		25,00	
1273	653 004,49	1 455 945,24		25,00	
1274	652 970,96	1 455 974,42		25,00	
1275	652 943,62	1 456 016,65		25,00	
1276	652 942,78	1 456 026,47		25,00	
1277	652 877,92	1 456 163,21		25,00	
1278	652 830,56	1 456 203,86		25,00	
1279	652 926,24	1 456 296,97		25,00	
1280	652 942,42	1 456 320,72		25,00	
1281	652 979,81	1 456 345,14		25,00	
1282	653 048,91	1 456 414,66		25,00	
1180	653 053,63	1 456 420,22		25,00	
1181	653 054,23	1 456 429,95	25,00		
П-1					
1283	653 115,73	1 455 957,93	Картометрический метод	25,00	—
1284	653 106,69	1 455 987,58		25,00	
1285	653 096,88	1 455 999,74		25,00	
1286	653 082,45	1 456 004,46		25,00	
1287	653 064,74	1 455 990,74		25,00	
1288	653 045,27	1 455 961,54		25,00	
1273	653 004,49	1 455 945,24		25,00	
1272	653 001,67	1 455 940,66		25,00	
1289	652 997,39	1 455 924,79		25,00	
1290	653 014,57	1 455 885,51		25,00	
1291	653 026,79	1 455 861,52		25,00	
1292	653 081,63	1 455 888,46		25,00	
1293	653 109,00	1 455 901,86		25,00	
1283	653 115,73	1 455 957,93		25,00	
П-1					
1294	652 659,07	1 458 878,08	Картометрический метод	25,00	—
1295	652 650,87	1 458 939,10		25,00	
1296	652 671,80	1 459 002,23		25,00	
1297	652 684,76	1 459 001,53		25,00	
1298	652 730,18	1 458 999,05		25,00	
1299	652 735,58	1 459 005,33		25,00	
1300	652 737,89	1 459 013,33		25,00	
1301	652 693,91	1 459 043,66		25,00	
1302	652 682,99	1 459 055,82		25,00	
1303	652 678,16	1 459 073,86		25,00	
1304	652 676,56	1 459 097,63		25,00	
1305	652 666,74	1 459 100,69		25,00	
1306	652 648,22	1 459 106,44		25,00	
1307	652 636,64	1 459 029,37		25,00	
1308	652 647,44	1 458 982,22		25,00	
1309	652 630,29	1 458 923,98		25,00	
1310	652 634,98	1 458 874,27		25,00	
1294	652 659,07	1 458 878,08		25,00	
П-1					
1311	652 954,41	1 458 136,42	Картометрический метод	25,00	—
1312	653 013,49	1 458 171,89		25,00	
1313	653 004,44	1 458 185,17		25,00	
1314	653 014,98	1 458 191,13		25,00	
1315	653 011,15	1 458 197,91		25,00	

Раздел 2

Сведения о местоположении границ объекта					
1	2	3	4	5	6
1316	652 976,24	1 458 252,87	Картометрический метод	25,00	—
1317	652 966,06	1 458 261,89		25,00	
1318	652 937,82	1 458 243,71		25,00	
1319	652 935,25	1 458 243,08		25,00	
1320	652 931,91	1 458 235,85		25,00	
1321	652 909,36	1 458 198,85		25,00	
1311	652 954,41	1 458 136,42		25,00	
П-1					
1322	651 235,47	1 463 840,67	Картометрический метод	25,00	—
1323	651 257,41	1 463 835,40		25,00	
1324	651 264,46	1 463 863,58		25,00	
1325	651 272,46	1 463 895,60		25,00	
1326	651 243,67	1 463 908,24		25,00	
1327	651 250,52	1 463 900,87		25,00	
1322	651 235,47	1 463 840,67		25,00	
П-1					
1328	650 390,55	1 464 366,00	Картометрический метод	25,00	—
1329	650 409,97	1 464 363,80		25,00	
1330	650 412,49	1 464 387,08		25,00	
1331	650 412,45	1 464 387,99		25,00	
1332	650 396,47	1 464 402,53		25,00	
1333	650 395,00	1 464 407,30		25,00	
1328	650 390,55	1 464 366,00		25,00	
П-1					
1334	647 780,59	1 464 067,69	Картометрический метод	25,00	—
1335	647 755,16	1 464 093,58		25,00	
1336	647 665,06	1 464 125,40		25,00	
1337	647 649,42	1 464 129,18		25,00	
1338	647 596,86	1 464 135,13		25,00	
1339	647 577,39	1 464 134,72		25,00	
1340	647 572,76	1 464 132,19		25,00	
1341	647 571,44	1 464 043,95		25,00	
1342	647 572,25	1 464 035,61		25,00	
1343	647 576,02	1 464 028,00		25,00	
1344	647 593,88	1 463 999,23		25,00	
1345	647 630,64	1 463 967,06		25,00	
1346	647 673,28	1 463 956,99		25,00	
1347	647 763,13	1 464 050,27		25,00	
1348	647 767,79	1 464 049,67		25,00	
1349	647 776,24	1 464 059,73		25,00	
1334	647 780,59	1 464 067,69		25,00	
П-1					
1350	648 046,66	1 451 188,63	Картометрический метод	25,00	—
1351	648 055,26	1 451 188,63		25,00	
1352	648 064,78	1 451 191,72		25,00	
1353	648 070,40	1 451 198,30		25,00	
1354	648 090,53	1 451 200,67		25,00	
1355	648 103,22	1 451 213,62		25,00	
1356	648 107,54	1 451 220,49		25,00	
1357	648 109,47	1 451 227,26		25,00	
1358	648 109,55	1 451 234,11		25,00	
1359	648 094,63	1 451 236,77		25,00	
1360	648 088,41	1 451 249,29		25,00	
1361	648 069,66	1 451 264,38		25,00	
1362	648 050,04	1 451 291,33		25,00	

Раздел 2

Сведения о местоположении границ объекта					
1	2	3	4	5	6
1363	648 041,73	1 451 299,17	Картометрический метод	25,00	—
1364	648 022,40	1 451 307,37		25,00	
1365	648 016,42	1 451 320,51		25,00	
1366	648 017,68	1 451 362,70		25,00	
1367	648 016,68	1 451 367,50		25,00	
1368	648 009,94	1 451 372,72		25,00	
1369	647 995,22	1 451 373,88		25,00	
1370	647 994,81	1 451 379,96		25,00	
1371	647 986,63	1 451 390,48		25,00	
1372	647 974,19	1 451 393,44		25,00	
1373	647 948,55	1 451 380,74		25,00	
1374	647 948,65	1 451 355,67		25,00	
1375	647 952,37	1 451 322,47		25,00	
1376	647 964,64	1 451 281,03		25,00	
1377	647 967,37	1 451 254,27		25,00	
1378	647 959,14	1 451 218,49		25,00	
1379	647 966,85	1 451 213,28		25,00	
1380	647 965,43	1 451 208,30		25,00	
1381	647 966,12	1 451 205,59		25,00	
1382	647 968,93	1 451 202,65		25,00	
1383	647 979,57	1 451 198,62		25,00	
1384	647 997,30	1 451 194,39		25,00	
1350	648 046,66	1 451 188,63		25,00	
П-1					
1385	655 127,11	1 450 389,76	Картометрический метод	25,00	—
1386	655 124,87	1 450 389,61		25,00	
1387	655 123,37	1 450 388,31		25,00	
1388	655 121,03	1 450 387,78		25,00	
1389	655 118,79	1 450 387,43		25,00	
1390	655 116,72	1 450 386,33		25,00	
1391	655 114,49	1 450 386,27		25,00	
1392	655 112,18	1 450 386,19		25,00	
1393	655 109,25	1 450 385,48		25,00	
1394	655 107,27	1 450 384,10		25,00	
1395	655 105,14	1 450 383,31		25,00	
1396	655 103,26	1 450 383,40		25,00	
1397	655 100,02	1 450 384,05		25,00	
1398	655 097,09	1 450 383,59		25,00	
1399	655 095,11	1 450 381,17		25,00	
1400	655 093,12	1 450 378,74		25,00	
1401	655 091,15	1 450 376,81		25,00	
1402	655 089,64	1 450 372,93		25,00	
1403	655 089,11	1 450 369,52		25,00	
1404	655 089,08	1 450 367,08		25,00	
1405	655 088,56	1 450 364,14		25,00	
1406	655 086,10	1 450 362,22		25,00	
1407	655 084,14	1 450 361,26		25,00	
1408	655 081,68	1 450 359,83		25,00	
1409	655 079,22	1 450 358,39		25,00	
1410	655 077,29	1 450 359,88		25,00	
1411	655 074,86	1 450 359,91		25,00	
1412	655 071,44	1 450 359,94		25,00	
1413	655 066,58	1 450 361,96		25,00	
1414	655 063,66	1 450 362,00		25,00	
1415	655 059,76	1 450 363,02		25,00	

Раздел 2

Сведения о местоположении границ объекта					
1	2	3	4	5	6
1416	655 057,83	1 450 364,98	Картометрический метод	25,00	—
1417	655 053,47	1 450 366,50		25,00	
1418	655 050,57	1 450 368,97		25,00	
1419	655 047,64	1 450 369,01		25,00	
1420	655 044,26	1 450 371,97		25,00	
1421	655 041,86	1 450 374,44		25,00	
1422	655 039,45	1 450 376,43		25,00	
1423	655 036,53	1 450 377,93		25,00	
1424	655 034,60	1 450 379,41		25,00	
1425	655 030,71	1 450 379,46		25,00	
1426	655 028,76	1 450 380,46		25,00	
1427	655 023,51	1 450 383,15		25,00	
1428	655 021,09	1 450 384,18		25,00	
1429	655 018,20	1 450 386,20		25,00	
1430	655 132,97	1 450 570,14		25,00	
1431	655 135,85	1 450 568,91		25,00	
1432	655 138,55	1 450 568,14		25,00	
1433	655 142,76	1 450 566,68		25,00	
1434	655 146,05	1 450 564,04		25,00	
1435	655 146,85	1 450 562,90		25,00	
1436	655 149,26	1 450 559,52		25,00	
1437	655 152,10	1 450 555,38		25,00	
1438	655 156,07	1 450 552,44		25,00	
1439	655 159,57	1 450 548,76		25,00	
1440	655 163,89	1 450 543,11		25,00	
1441	655 167,17	1 450 536,72		25,00	
1442	655 166,46	1 450 532,81		25,00	
1443	655 166,04	1 450 528,52		25,00	
1444	655 166,58	1 450 527,30		25,00	
1445	655 168,35	1 450 526,72		25,00	
1446	655 175,47	1 450 529,81		25,00	
1447	655 180,25	1 450 531,62		25,00	
1448	655 186,52	1 450 533,71		25,00	
1449	655 190,67	1 450 535,37		25,00	
1450	655 193,39	1 450 538,48		25,00	
1451	655 196,01	1 450 539,11		25,00	
1452	655 200,51	1 450 541,39		25,00	
1453	655 202,60	1 450 544,35		25,00	
1454	655 206,54	1 450 546,45		25,00	
1455	655 209,48	1 450 549,97		25,00	
1456	655 213,72	1 450 553,00		25,00	
1457	655 217,31	1 450 556,51		25,00	
1458	655 221,05	1 450 557,87		25,00	
1459	655 225,16	1 450 558,94		25,00	
1460	655 228,71	1 450 559,09		25,00	
1461	655 231,78	1 450 558,78		25,00	
1462	655 237,07	1 450 556,84		25,00	
1463	655 240,58	1 450 553,63		25,00	
1464	655 243,44	1 450 550,89		25,00	
1465	655 246,74	1 450 547,10		25,00	
1466	655 247,68	1 450 543,08		25,00	
1467	655 248,25	1 450 540,10		25,00	
1468	655 249,15	1 450 537,38		25,00	
1469	655 249,77	1 450 534,95		25,00	
1470	655 251,60	1 450 532,13		25,00	

Раздел 2

Сведения о местоположении границ объекта					
1	2	3	4	5	6
1471	655 253,51	1 450 527,91	Картометрический метод	25,00	—
1472	655 253,74	1 450 523,89		25,00	
1473	655 253,41	1 450 519,78		25,00	
1474	655 253,08	1 450 516,05		25,00	
1475	655 252,29	1 450 512,24		25,00	
1476	655 251,23	1 450 509,63		25,00	
1477	655 250,55	1 450 507,40		25,00	
1478	655 249,40	1 450 504,98		25,00	
1479	655 248,63	1 450 502,66		25,00	
1480	655 246,91	1 450 500,25		25,00	
1481	655 245,96	1 450 498,11		25,00	
1482	655 245,56	1 450 495,60		25,00	
1483	655 244,32	1 450 493,56		25,00	
1484	655 241,67	1 450 490,69		25,00	
1485	655 239,69	1 450 488,85		25,00	
1486	655 236,50	1 450 487,21		25,00	
1487	655 235,00	1 450 486,57		25,00	
1488	655 230,07	1 450 487,46		25,00	
1489	655 225,98	1 450 489,01		25,00	
1490	655 221,61	1 450 489,99		25,00	
1491	655 218,99	1 450 489,09		25,00	
1492	655 217,28	1 450 486,49		25,00	
1493	655 217,35	1 450 484,53		25,00	
1494	655 219,09	1 450 482,08		25,00	
1495	655 221,29	1 450 479,63		25,00	
1496	655 224,06	1 450 476,71		25,00	
1497	655 225,43	1 450 474,44		25,00	
1498	655 227,35	1 450 471,81		25,00	
1499	655 228,09	1 450 470,87		25,00	
1500	655 228,34	1 450 468,26		25,00	
1501	655 227,74	1 450 465,65		25,00	
1502	655 227,81	1 450 463,31		25,00	
1503	655 226,38	1 450 461,00		25,00	
1504	655 222,81	1 450 458,51		25,00	
1505	655 220,36	1 450 456,67		25,00	
1506	655 217,65	1 450 455,86		25,00	
1507	655 214,74	1 450 454,78		25,00	
1508	655 210,71	1 450 452,58		25,00	
1509	655 206,67	1 450 450,76		25,00	
1510	655 205,07	1 450 449,84		25,00	
1511	655 204,12	1 450 448,09		25,00	
1512	655 204,59	1 450 440,89		25,00	
1513	655 205,87	1 450 439,20		25,00	
1514	655 207,26	1 450 438,42		25,00	
1515	655 210,25	1 450 438,49		25,00	
1516	655 212,12	1 450 438,56		25,00	
1517	655 213,03	1 450 437,24		25,00	
1518	655 212,54	1 450 434,92		25,00	
1519	655 212,04	1 450 432,40		25,00	
1520	655 210,61	1 450 429,99		25,00	
1521	655 208,07	1 450 427,87		25,00	
1522	655 206,28	1 450 426,68		25,00	
1523	655 203,82	1 450 425,76		25,00	
1524	655 201,42	1 450 425,42		25,00	
1525	655 198,62	1 450 424,90		25,00	

Раздел 2

Сведения о местоположении границ объекта					
1	2	3	4	5	6
1526	655 193,28	1 450 423,37	Картометрический метод	25,00	—
1527	655 190,73	1 450 421,06		25,00	
1528	655 190,06	1 450 419,67		25,00	
1529	655 191,07	1 450 418,36		25,00	
1530	655 194,05	1 450 418,04		25,00	
1531	655 197,23	1 450 418,38		25,00	
1532	655 199,93	1 450 417,79		25,00	
1533	655 201,50	1 450 416,65		25,00	
1534	655 201,28	1 450 414,22		25,00	
1535	655 199,38	1 450 411,91		25,00	
1536	655 196,92	1 450 408,39		25,00	
1537	655 197,37	1 450 406,99		25,00	
1538	655 199,71	1 450 407,71		25,00	
1539	655 202,99	1 450 409,26		25,00	
1540	655 207,21	1 450 411,07		25,00	
1541	655 209,60	1 450 411,66		25,00	
1542	655 211,59	1 450 410,84		25,00	
1543	655 214,10	1 450 409,97		25,00	
1544	655 220,15	1 450 409,53		25,00	
1545	655 222,76	1 450 409,13		25,00	
1546	655 224,98	1 450 407,89		25,00	
1547	655 226,53	1 450 405,26		25,00	
1548	655 225,56	1 450 402,00		25,00	
1549	655 225,57	1 450 398,25		25,00	
1550	655 226,04	1 450 395,36		25,00	
1551	655 228,25	1 450 392,92		25,00	
1552	655 230,11	1 450 392,43		25,00	
1553	655 232,87	1 450 389,68		25,00	
1554	655 234,51	1 450 386,50		25,00	
1555	655 237,44	1 450 381,98		25,00	
1556	655 239,06	1 450 377,76		25,00	
1557	655 241,06	1 450 373,44		25,00	
1558	655 243,36	1 450 370,34		25,00	
1559	655 246,30	1 450 367,04		25,00	
1560	655 249,86	1 450 364,02		25,00	
1561	655 251,75	1 450 363,14		25,00	
1562	655 254,09	1 450 362,74		25,00	
1563	655 257,53	1 450 361,96		25,00	
1564	655 258,72	1 450 360,82		25,00	
1565	655 258,70	1 450 359,05		25,00	
1566	655 256,73	1 450 357,67		25,00	
1567	655 255,30	1 450 354,98		25,00	
1568	655 253,39	1 450 352,39		25,00	
1569	655 252,44	1 450 349,98		25,00	
1570	655 251,56	1 450 347,27		25,00	
1571	655 249,85	1 450 344,87		25,00	
1572	655 248,06	1 450 343,49		25,00	
1573	655 245,81	1 450 342,95		25,00	
1574	655 243,86	1 450 342,41		25,00	
1575	655 242,07	1 450 341,41		25,00	
1576	655 239,99	1 450 339,65		25,00	
1577	655 238,48	1 450 337,90		25,00	
1578	655 237,26	1 450 336,89		25,00	
1579	655 236,21	1 450 334,94		25,00	
1580	655 234,31	1 450 332,91		25,00	

Раздел 2

Сведения о местоположении границ объекта					
1	2	3	4	5	6
1581	655 232,34	1 450 331,15	Картометрический метод	25,00	—
1582	655 230,09	1 450 330,16		25,00	
1583	655 226,99	1 450 328,14		25,00	
1584	655 224,73	1 450 327,13		25,00	
1585	655 223,14	1 450 326,69		25,00	
1586	655 221,65	1 450 326,42		25,00	
1587	655 219,67	1 450 324,95		25,00	
1588	655 217,51	1 450 324,05		25,00	
1589	655 214,98	1 450 322,67		25,00	
1590	655 212,91	1 450 321,39		25,00	
1591	655 211,30	1 450 319,72		25,00	
1592	655 209,48	1 450 316,01		25,00	
1593	655 208,06	1 450 313,78		25,00	
1594	655 206,72	1 450 310,81		25,00	
1595	655 205,12	1 450 309,15		25,00	
1596	655 202,48	1 450 307,60		25,00	
1597	655 196,61	1 450 307,75		25,00	
1598	655 192,96	1 450 306,39		25,00	
1599	655 190,05	1 450 305,03		25,00	
1600	655 188,07	1 450 304,12		25,00	
1601	655 184,90	1 450 303,97		25,00	
1602	655 182,01	1 450 304,28		25,00	
1603	655 179,32	1 450 305,33		25,00	
1604	655 176,91	1 450 305,92		25,00	
1605	655 175,04	1 450 306,03		25,00	
1606	655 172,69	1 450 303,92		25,00	
1607	655 170,72	1 450 302,63		25,00	
1608	655 168,54	1 450 300,23		25,00	
1609	655 164,97	1 450 298,50		25,00	
1610	655 159,73	1 450 297,34		25,00	
1611	655 155,45	1 450 297,02		25,00	
1612	655 152,62	1 450 297,98		25,00	
1613	655 148,92	1 450 298,21		25,00	
1614	655 144,55	1 450 298,63		25,00	
1615	655 141,11	1 450 299,33		25,00	
1616	655 137,21	1 450 300,59		25,00	
1617	655 134,43	1 450 301,64		25,00	
1618	655 132,40	1 450 303,62		25,00	
1619	655 131,12	1 450 306,62		25,00	
1620	655 131,61	1 450 308,21		25,00	
1621	655 133,88	1 450 309,86		25,00	
1622	655 136,05	1 450 312,55		25,00	
1623	655 137,37	1 450 314,21		25,00	
1624	655 139,52	1 450 314,65		25,00	
1625	655 142,62	1 450 316,02		25,00	
1626	655 144,69	1 450 317,67		25,00	
1627	655 145,10	1 450 320,10		25,00	
1628	655 142,97	1 450 321,24		25,00	
1629	655 140,18	1 450 322,02		25,00	
1630	655 136,65	1 450 323,74		25,00	
1631	655 137,44	1 450 326,35		25,00	
1632	655 140,25	1 450 327,81		25,00	
1633	655 142,12	1 450 328,25		25,00	
1634	655 144,01	1 450 330,38		25,00	
1635	655 146,66	1 450 333,71		25,00	

Раздел 2

Сведения о местоположении границ объекта					
1	2	3	4	5	6
1636	655 146,98	1 450 336,60	Картометрический метод	25,00	—
1637	655 148,68	1 450 338,73		25,00	
1638	655 148,91	1 450 341,90		25,00	
1639	655 148,84	1 450 344,14		25,00	
1640	655 147,94	1 450 346,12		25,00	
1641	655 145,53	1 450 347,91		25,00	
1642	655 143,03	1 450 349,15		25,00	
1643	655 140,90	1 450 350,58		25,00	
1644	655 137,74	1 450 351,27		25,00	
1645	655 135,59	1 450 351,57		25,00	
1646	655 134,59	1 450 352,99		25,00	
1647	655 134,99	1 450 354,94		25,00	
1648	655 135,75	1 450 356,15		25,00	
1649	655 136,71	1 450 358,65		25,00	
1650	655 138,06	1 450 362,00		25,00	
1651	655 139,40	1 450 364,41		25,00	
1652	655 140,27	1 450 368,05		25,00	
1653	655 142,67	1 450 372,59		25,00	
1654	655 145,04	1 450 375,75		25,00	
1655	655 150,10	1 450 377,74		25,00	
1656	655 152,09	1 450 379,56		25,00	
1657	655 150,81	1 450 382,50		25,00	
1658	655 147,58	1 450 385,24		25,00	
1659	655 146,21	1 450 387,96		25,00	
1660	655 143,99	1 450 389,57		25,00	
1661	655 142,26	1 450 390,72		25,00	
1662	655 140,37	1 450 390,92		25,00	
1663	655 138,78	1 450 390,94		25,00	
1664	655 135,61	1 450 390,79		25,00	
1665	655 132,43	1 450 389,80		25,00	
1666	655 129,17	1 450 390,02		25,00	
1385	655 127,11	1 450 389,76		25,00	
П-1					
1667	653 459,32	1 450 155,18	Картометрический метод	25,00	—
1668	653 464,04	1 450 160,11		25,00	
1669	653 465,82	1 450 174,41		25,00	
1670	653 469,90	1 450 204,66		25,00	
1671	653 462,18	1 450 211,93		25,00	
1672	653 462,67	1 450 215,48		25,00	
1673	653 487,08	1 450 214,91		25,00	-
1674	653 487,58	1 450 239,43		25,00	
1675	653 466,13	1 450 240,61		25,00	—
1676	653 467,52	1 450 250,71		25,00	
1677	653 470,53	1 450 257,99		25,00	
1678	653 470,82	1 450 253,32		25,00	
1679	653 531,59	1 450 257,67		25,00	
1680	653 534,91	1 450 186,83		25,00	
1681	653 529,69	1 450 179,47		25,00	
1682	653 527,93	1 450 180,67		25,00	
1683	653 512,28	1 450 158,48		25,00	
1684	653 514,06	1 450 157,10		25,00	
1685	653 500,03	1 450 136,36		25,00	
1686	653 495,61	1 450 129,80		25,00	
1687	653 495,07	1 450 127,28		25,00	
1688	653 496,53	1 450 126,92		25,00	

Раздел 2

Сведения о местоположении границ объекта					
1	2	3	4	5	6
1689	653 494,24	1 450 114,70	Картометрический метод	25,00	—
1690	653 493,46	1 450 110,29		25,00	
1691	653 491,68	1 450 108,10		25,00	
1692	653 477,45	1 450 109,76		25,00	
1693	653 452,54	1 450 113,92		25,00	
1694	653 453,40	1 450 118,15		25,00	
1667	653 459,32	1 450 155,18		25,00	
П-1					
1695	653 183,91	1 449 807,46	Картометрический метод	25,00	—
1696	653 266,07	1 449 840,54		25,00	
1697	653 258,12	1 449 896,11		25,00	
1698	653 164,70	1 449 872,95		25,00	
1695	653 183,91	1 449 807,46		25,00	
П-1					
1699	652 251,26	1 449 451,59	Картометрический метод	25,00	—
1700	652 262,00	1 449 449,20		25,00	
1701	652 272,43	1 449 450,06		25,00	
1702	652 299,27	1 449 499,02		25,00	
1703	652 338,69	1 449 561,51		25,00	
1704	652 351,58	1 449 553,38		25,00	
1705	652 362,70	1 449 573,03		25,00	
1706	652 341,99	1 449 585,87		25,00	
1707	652 283,87	1 449 622,14		25,00	
1708	652 190,05	1 449 674,85		25,00	
1709	652 123,81	1 449 706,47		25,00	
1710	652 093,04	1 449 677,00		25,00	
1711	652 066,45	1 449 643,11		25,00	
1712	652 060,73	1 449 627,08		25,00	
1713	652 062,74	1 449 619,50		25,00	
1714	652 114,78	1 449 580,64		25,00	
1715	652 125,39	1 449 571,78		25,00	
1716	652 152,72	1 449 537,79		25,00	
1699	652 251,26	1 449 451,59		25,00	
П-1					
1717	652 433,02	1 450 336,14	Картометрический метод	25,00	—
1718	652 511,00	1 450 437,03		25,00	
1719	652 454,43	1 450 497,27		25,00	
1720	652 444,54	1 450 516,71		25,00	
1721	652 435,03	1 450 522,71		25,00	
1722	652 410,52	1 450 579,02		25,00	
1723	652 344,60	1 450 653,58		25,00	
1724	652 321,17	1 450 670,13		25,00	
1725	652 315,04	1 450 684,36		25,00	
1726	652 310,18	1 450 697,29		25,00	
1727	652 301,92	1 450 701,96		25,00	
1728	652 227,45	1 450 676,03		25,00	
1729	652 202,96	1 450 551,54		25,00	
1730	652 171,10	1 450 504,14		25,00	
1731	652 176,65	1 450 462,34		25,00	
1732	652 175,87	1 450 455,94		25,00	
1733	652 195,78	1 450 454,87		25,00	
1734	652 208,91	1 450 437,91		25,00	
1735	652 221,29	1 450 445,96		25,00	
1736	652 232,44	1 450 425,85		25,00	
1737	652 233,55	1 450 417,49		25,00	

Раздел 2

Сведения о местоположении границ объекта					
1	2	3	4	5	6
1738	652 227,68	1 450 413,13	Картометрический метод	25,00	—
1739	652 224,37	1 450 408,71		25,00	
1740	652 227,83	1 450 390,04		25,00	
1741	652 221,24	1 450 382,49		25,00	
1742	652 227,87	1 450 302,15		25,00	
1743	652 300,75	1 450 312,13		25,00	
1744	652 309,73	1 450 311,93		25,00	
1745	652 311,67	1 450 312,53		25,00	
1746	652 311,58	1 450 338,19		25,00	
1747	652 363,51	1 450 331,91		25,00	
1748	652 371,40	1 450 340,07		25,00	
1749	652 381,01	1 450 338,58		25,00	
1717	652 433,02	1 450 336,14		25,00	
П-1					
1750	651 870,50	1 450 529,84	Картометрический метод	25,00	—
1751	651 874,28	1 450 534,33		25,00	
1752	651 886,74	1 450 527,86		25,00	
1753	651 908,79	1 450 562,57		25,00	
1754	651 944,73	1 450 539,37		25,00	
1755	651 992,29	1 450 600,13		25,00	
1756	652 007,52	1 450 636,76		25,00	
1757	651 951,00	1 450 671,52		25,00	
1758	651 970,84	1 450 706,90		25,00	
1759	651 953,69	1 450 717,09		25,00	
1760	651 934,05	1 450 717,52		25,00	
1761	651 918,22	1 450 741,36		25,00	
1762	651 913,29	1 450 748,02		25,00	
1763	651 853,24	1 450 625,81		25,00	
1764	651 841,98	1 450 602,88		25,00	
1765	651 832,30	1 450 582,87		25,00	
1766	651 837,38	1 450 576,99		25,00	
1767	651 827,84	1 450 563,33		25,00	
1768	651 834,44	1 450 557,26		25,00	
1769	651 830,24	1 450 548,83		25,00	
1750	651 870,50	1 450 529,84		25,00	
П-1					
1770	651 352,45	1 450 031,16	Картометрический метод	25,00	—
1771	651 364,69	1 450 010,68		25,00	
1772	651 370,24	1 450 013,60		25,00	
1773	651 375,61	1 450 005,01		25,00	
1774	651 385,18	1 450 009,36		25,00	
1775	651 418,87	1 449 957,82		25,00	
1776	651 414,34	1 449 955,89		25,00	
1777	651 426,94	1 449 930,69		25,00	
1778	651 468,70	1 449 946,53		25,00	
1779	651 484,04	1 449 967,80		25,00	
1780	651 500,29	1 449 983,54		25,00	
1781	651 502,48	1 449 995,51		25,00	
1782	651 513,27	1 450 013,84		25,00	
1783	651 540,65	1 450 069,92		25,00	
1784	651 533,89	1 450 085,03		25,00	
1785	651 570,34	1 450 112,96		25,00	
1786	651 546,19	1 450 151,05		25,00	
1787	651 444,39	1 450 087,06		25,00	
1770	651 352,45	1 450 031,16		25,00	

Раздел 2

Сведения о местоположении границ объекта					
1	2	3	4	5	6
П-1					
1788	651 063,11	1 449 402,94	Картометрический метод	25,00	—
1789	651 060,51	1 449 405,08		25,00	
1790	651 061,87	1 449 409,06		25,00	
1791	651 060,97	1 449 415,38		25,00	
1792	651 061,77	1 449 421,57		25,00	
1793	651 053,96	1 449 427,39		25,00	
1794	651 058,17	1 449 440,92		25,00	
1795	651 057,67	1 449 447,03		25,00	
1796	651 053,43	1 449 451,10		25,00	
1797	651 047,38	1 449 454,60		25,00	
1798	651 040,80	1 449 455,40		25,00	
1799	651 029,94	1 449 464,77		25,00	
1800	651 026,57	1 449 472,73		25,00	
1801	651 024,70	1 449 480,96		25,00	
1802	651 024,49	1 449 493,36		25,00	
1803	651 027,79	1 449 505,81		25,00	
1804	651 030,84	1 449 515,47		25,00	
1805	651 034,87	1 449 523,30		25,00	
1806	651 040,46	1 449 542,12		25,00	
1807	651 038,06	1 449 554,96		25,00	
1808	651 032,60	1 449 557,55		25,00	
1809	651 025,83	1 449 559,25		25,00	
1810	651 026,38	1 449 568,55		25,00	
1811	651 012,43	1 449 583,43		25,00	
1812	651 011,41	1 449 589,98		25,00	
1813	651 002,79	1 449 601,52		25,00	
1814	651 001,69	1 449 607,54		25,00	
1815	651 003,11	1 449 615,32		25,00	
1816	651 004,50	1 449 627,50		25,00	
1817	651 004,35	1 449 643,30		25,00	
1818	651 002,69	1 449 658,43		25,00	
1819	651 002,94	1 449 668,03		25,00	
1820	651 011,39	1 449 684,10		25,00	
1821	651 019,47	1 449 694,97		25,00	
1822	651 009,96	1 449 713,73		25,00	
1823	651 006,61	1 449 717,08		25,00	
1824	650 999,15	1 449 719,60		25,00	
1825	650 958,25	1 449 726,14		25,00	
1826	650 954,32	1 449 721,58		25,00	
1827	650 953,57	1 449 718,67		25,00	
1828	650 949,54	1 449 698,09		25,00	
1829	650 944,91	1 449 673,28		25,00	
1830	650 936,71	1 449 589,26		25,00	
1831	650 933,38	1 449 545,92		25,00	
1832	650 928,93	1 449 496,77		25,00	
1833	650 928,25	1 449 489,37		25,00	
1834	650 924,91	1 449 454,00		25,00	
1835	650 924,27	1 449 447,26		25,00	
1836	650 940,84	1 449 439,18		25,00	
1837	650 946,05	1 449 436,86		25,00	
1838	650 953,27	1 449 431,38		25,00	
1839	650 956,83	1 449 426,50		25,00	
1840	650 965,30	1 449 420,22		25,00	
1841	650 977,01	1 449 412,96		25,00	

Раздел 2

Сведения о местоположении границ объекта					
1	2	3	4	5	6
1842	650 991,84	1 449 404,64	Картометрический метод	25,00	—
1843	651 014,11	1 449 393,39		25,00	
1844	651 027,48	1 449 392,36		25,00	
1845	651 034,57	1 449 394,18		25,00	
1846	651 041,86	1 449 402,38		25,00	
1847	651 050,89	1 449 401,43		25,00	
1848	651 057,35	1 449 400,97		25,00	
1788	651 063,11	1 449 402,94		25,00	
П-1					
1849	651 174,26	1 449 592,22	Картометрический метод	25,00	—
1850	651 172,58	1 449 620,38		25,00	
1851	651 178,45	1 449 625,62		25,00	
1852	651 180,10	1 449 635,73		25,00	
1853	651 184,03	1 449 659,84		25,00	
1854	651 187,47	1 449 660,46		25,00	
1855	651 192,06	1 449 663,68		25,00	
1856	651 195,59	1 449 670,54		25,00	
1857	651 150,86	1 449 691,61		25,00	
1858	651 126,84	1 449 708,51		25,00	
1859	651 094,65	1 449 736,02		25,00	
1860	651 090,95	1 449 744,41		25,00	
1861	651 082,76	1 449 750,00		25,00	
1862	651 068,58	1 449 758,83		25,00	
1863	651 053,94	1 449 763,27		25,00	
1864	651 029,55	1 449 755,01		25,00	
1865	651 025,39	1 449 753,29		25,00	
1866	651 022,45	1 449 750,41		25,00	
1867	651 018,10	1 449 743,25		25,00	
1868	651 021,87	1 449 714,86		25,00	
1869	651 036,41	1 449 676,48		25,00	
1870	651 101,43	1 449 622,27		25,00	
1871	651 138,48	1 449 602,90		25,00	
1849	651 174,26	1 449 592,22		25,00	
П-1					
1872	650 970,46	1 450 292,73	Картометрический метод	25,00	—
1873	651 015,01	1 450 305,72		25,00	
1874	651 040,37	1 450 300,85		25,00	
1875	651 063,69	1 450 306,13		25,00	
1876	651 053,19	1 450 231,37		25,00	
1877	651 042,97	1 450 214,15		25,00	
1878	651 037,62	1 450 217,73		25,00	
1879	651 025,80	1 450 199,92		25,00	
1880	651 029,95	1 450 197,24		25,00	
1881	651 009,21	1 450 167,33		25,00	
1882	651 005,23	1 450 170,01		25,00	
1883	650 993,44	1 450 153,59		25,00	
1884	650 997,76	1 450 150,56		25,00	
1885	650 981,12	1 450 127,38		25,00	
1886	650 966,46	1 450 127,89		25,00	
1887	650 965,55	1 450 114,11		25,00	
1888	650 986,88	1 450 113,33		25,00	
1889	651 003,04	1 450 125,33		25,00	
1890	651 021,88	1 450 168,81		25,00	
1891	651 022,05	1 450 169,98		25,00	
1892	651 059,61	1 450 230,41		25,00	

Раздел 2

Сведения о местоположении границ объекта					
1	2	3	4	5	6
1893	651 069,44	1 450 258,08	Картометрический метод	25,00	—
1894	651 081,86	1 450 352,52		25,00	
1895	651 081,16	1 450 376,46		25,00	
1896	651 088,80	1 450 375,94		25,00	
1897	651 091,51	1 450 405,89		25,00	
1898	651 121,69	1 450 405,58		25,00	
1899	651 158,96	1 450 405,21		25,00	
1900	651 161,70	1 450 445,83		25,00	
1901	651 161,83	1 450 448,34		25,00	
1902	651 162,99	1 450 475,98		25,00	
1903	651 164,00	1 450 499,70		25,00	
1904	651 170,52	1 450 530,87		25,00	
1905	651 165,62	1 450 536,85		25,00	
1906	651 162,46	1 450 540,70		25,00	
1907	651 160,27	1 450 543,37		25,00	
1908	651 157,60	1 450 546,39		25,00	
1909	651 136,81	1 450 569,90		25,00	
1910	651 115,63	1 450 570,27		25,00	
1911	651 113,29	1 450 569,90		25,00	
1912	651 095,33	1 450 571,89		25,00	
1913	651 082,12	1 450 574,01		25,00	
1914	651 064,42	1 450 572,31		25,00	
1915	651 002,78	1 450 578,07		25,00	
1916	650 989,25	1 450 563,98		25,00	
1917	650 978,57	1 450 552,75		25,00	
1918	650 960,18	1 450 533,94		25,00	
1919	650 972,83	1 450 522,27		25,00	
1920	650 968,62	1 450 513,80		25,00	
1921	650 965,98	1 450 511,48		25,00	
1922	650 991,00	1 450 507,70		25,00	
1923	650 978,85	1 450 427,42		25,00	
1924	650 965,29	1 450 337,63		25,00	
1925	650 957,41	1 450 341,56		25,00	
1926	650 956,75	1 450 337,53		25,00	
1927	650 964,63	1 450 333,27		25,00	
1928	650 957,40	1 450 285,45		25,00	
1929	650 954,68	1 450 285,80		25,00	
1930	650 948,22	1 450 249,24		25,00	
1931	650 947,66	1 450 246,48		25,00	
1932	650 933,22	1 450 156,50		25,00	
1933	650 938,62	1 450 155,34		25,00	
1934	650 959,40	1 450 228,77		25,00	
1872	650 970,46	1 450 292,73		25,00	
П-1					
1935	654 201,15	1 450 960,30	Картометрический метод	25,00	—
1936	654 146,45	1 450 976,28		25,00	
1937	654 107,83	1 450 981,20		25,00	
1938	654 045,47	1 451 017,68		25,00	
1939	654 015,21	1 451 067,72		25,00	
1940	654 046,10	1 451 093,45		25,00	
1941	653 970,70	1 451 177,50		25,00	
1942	653 989,02	1 451 193,79		25,00	
1943	653 959,86	1 451 222,86		25,00	-
1944	653 935,02	1 451 239,11		25,00	

Раздел 2

Сведения о местоположении границ объекта					
1	2	3	4	5	6
1945	653 922,72	1 451 244,14	Картометрический метод	25,00	Закрепление отсутствует
1946	653 920,29	1 451 244,41		25,00	
1947	653 925,43	1 451 260,37		25,00	
1948	653 927,42	1 451 267,90		25,00	
1949	653 990,37	1 451 222,53		25,00	-
1950	653 999,47	1 451 231,33		25,00	
1951	654 013,91	1 451 216,97		25,00	
1952	654 055,54	1 451 171,02		25,00	—
1953	654 063,74	1 451 178,55		25,00	
1954	654 085,63	1 451 154,67		25,00	
1955	654 133,29	1 451 203,93		25,00	
1956	654 371,34	1 451 146,08		25,00	
1957	654 384,98	1 451 108,66		25,00	-
1958	654 510,35	1 451 178,10		25,00	
1959	654 546,26	1 451 215,08		25,00	
1960	654 649,61	1 451 243,03		25,00	
1961	654 753,20	1 451 051,11		25,00	
1962	654 683,50	1 450 961,36		25,00	
1963	654 639,64	1 450 986,18		25,00	
1964	654 610,04	1 451 016,74		25,00	
1965	654 548,88	1 451 047,77		25,00	
1966	654 454,01	1 451 086,12		25,00	
1967	654 344,44	1 451 043,58		25,00	
1968	654 303,02	1 451 024,97		25,00	
1969	654 249,17	1 451 008,74		25,00	
1970	654 255,18	1 450 966,12		25,00	—
1935	654 201,15	1 450 960,30		25,00	
П-1					
1971	652 766,55	1 452 592,48	Картометрический метод	25,00	—
1972	652 775,55	1 452 593,64		25,00	
1973	652 793,67	1 452 600,13		25,00	
1974	652 814,24	1 452 616,41		25,00	
1975	652 823,35	1 452 635,43		25,00	
1976	652 831,97	1 452 660,78		25,00	
1977	652 811,24	1 452 686,26		25,00	
1978	652 804,42	1 452 690,36		25,00	
1979	652 773,35	1 452 694,43		25,00	
1980	652 761,58	1 452 700,31		25,00	
1981	652 752,14	1 452 707,91		25,00	
1982	652 751,69	1 452 713,24		25,00	
1983	652 757,62	1 452 721,57		25,00	
1984	652 758,55	1 452 732,50		25,00	
1985	652 754,61	1 452 737,81		25,00	
1986	652 744,02	1 452 739,19		25,00	
1987	652 733,32	1 452 730,02		25,00	
1988	652 734,03	1 452 722,39		25,00	
1989	652 731,08	1 452 712,96		25,00	
1990	652 705,51	1 452 718,87		25,00	
1991	652 705,70	1 452 713,12		25,00	
1992	652 694,84	1 452 677,44		25,00	
1993	652 685,33	1 452 646,77		25,00	
1994	652 686,65	1 452 643,33		25,00	

Раздел 2

Сведения о местоположении границ объекта					
1	2	3	4	5	6
1995	652 697,45	1 452 629,49	Картометрический метод	25,00	—
1996	652 708,25	1 452 626,02		25,00	
1997	652 722,33	1 452 620,40		25,00	
1971	652 766,55	1 452 592,48		25,00	
П-1					
1998	654 207,49	1 452 191,32	Картометрический метод	25,00	—
1999	654 224,01	1 452 166,51		25,00	
2000	654 234,95	1 452 170,22		25,00	
2001	654 246,52	1 452 154,08		25,00	
2002	654 252,52	1 452 149,27		25,00	
2003	654 261,36	1 452 143,79		25,00	
2004	654 276,96	1 452 134,12		25,00	
2005	654 290,60	1 452 126,10		25,00	
2006	654 273,96	1 452 093,93		25,00	
2007	654 223,95	1 452 081,41		25,00	
2008	654 186,24	1 452 050,32		25,00	
2009	654 140,02	1 452 021,94		25,00	
2010	654 141,18	1 452 019,08		25,00	
2011	654 128,31	1 452 011,39		25,00	
2012	654 120,22	1 452 013,44		25,00	
2013	654 113,59	1 452 027,33		25,00	
2014	654 099,55	1 452 022,59		25,00	
2015	654 085,15	1 452 037,46		25,00	
2016	654 097,18	1 452 048,41		25,00	
2017	654 070,09	1 452 091,23		25,00	
2018	654 053,55	1 452 139,89		25,00	
2019	654 064,89	1 452 146,16		25,00	
2020	654 047,00	1 452 242,69		25,00	
2021	654 058,65	1 452 245,12		25,00	
2022	654 070,09	1 452 149,52		25,00	
2023	654 151,90	1 452 199,79		25,00	
2024	654 180,99	1 452 153,51		25,00	
2025	654 182,01	1 452 170,11		25,00	
1998	654 207,49	1 452 191,32		25,00	
П-1					
2026	653 098,76	1 452 493,69	Картометрический метод	25,00	—
2027	653 073,81	1 452 519,43		25,00	
2028	653 046,32	1 452 492,77		25,00	
2029	653 071,23	1 452 466,60		25,00	
2026	653 098,76	1 452 493,69		25,00	
П-1					
2030	654 229,92	1 452 689,61	Картометрический метод	25,00	—
2031	654 223,67	1 452 689,70		25,00	
2032	654 201,40	1 452 690,33		25,00	
2033	654 196,01	1 452 688,59		25,00	
2034	654 195,58	1 452 674,79		25,00	
2035	654 195,16	1 452 661,35		25,00	
2036	654 226,87	1 452 660,82		25,00	
2037	654 228,06	1 452 672,04		25,00	
2038	654 228,58	1 452 676,98		25,00	
2030	654 229,92	1 452 689,61		25,00	
П-1					
2039	654 447,11	1 456 845,01	Картометрический метод	25,00	—
2040	654 462,20	1 456 852,30		25,00	
2041	654 491,23	1 456 881,71		25,00	

Раздел 2

Сведения о местоположении границ объекта					
1	2	3	4	5	6
2042	654 492,89	1 456 888,17	Картометрический метод	25,00	—
2043	654 486,64	1 456 928,00		25,00	
2044	654 474,64	1 456 990,24		25,00	
2045	654 462,59	1 457 023,10		25,00	
2046	654 449,19	1 457 053,45		25,00	
2047	654 438,69	1 457 072,33		25,00	
2048	654 429,82	1 457 080,23		25,00	
2049	654 403,49	1 457 075,76		25,00	
2050	654 388,03	1 457 070,85		25,00	
2051	654 354,57	1 457 033,53		25,00	
2052	654 352,18	1 457 028,16		25,00	
2053	654 327,96	1 456 998,05		25,00	
2054	654 322,65	1 456 994,29		25,00	
2055	654 311,15	1 456 969,78		25,00	
2056	654 310,49	1 456 952,12		25,00	
2057	654 312,92	1 456 925,56		25,00	
2058	654 312,97	1 456 900,40		25,00	
2059	654 322,63	1 456 885,73		25,00	
2060	654 335,70	1 456 879,94		25,00	
2061	654 345,02	1 456 872,43		25,00	
2039	654 447,11	1 456 845,01	25,00		
П-1					
2062	654 029,17	1 456 542,03	Картометрический метод	25,00	—
2063	654 033,87	1 456 565,80		25,00	
2064	654 036,56	1 456 576,66		25,00	
2065	654 046,96	1 456 617,88		25,00	
2066	654 027,82	1 456 635,79		25,00	
2067	654 022,50	1 456 694,97		25,00	
2068	654 006,26	1 456 722,99		25,00	
2069	653 998,26	1 456 718,58		25,00	
2070	653 992,51	1 456 727,31		25,00	
2071	653 985,12	1 456 732,55		25,00	
2072	653 979,27	1 456 725,48		25,00	
2073	653 977,50	1 456 676,56		25,00	
2074	653 949,49	1 456 646,28		25,00	
2075	653 953,39	1 456 638,16		25,00	
2076	653 947,89	1 456 635,35		25,00	
2077	653 962,04	1 456 606,06		25,00	
2078	653 956,04	1 456 602,05		25,00	
2062	654 029,17	1 456 542,03		25,00	
П-1					
2079	653 993,42	1 457 623,52	Картометрический метод	25,00	—
2080	653 990,97	1 457 613,64		25,00	
2081	653 989,11	1 457 614,07		25,00	
2082	653 983,15	1 457 590,15		25,00	
2083	653 970,28	1 457 589,89		25,00	
2084	653 972,49	1 457 508,47		25,00	
2085	653 974,85	1 457 442,98		25,00	
2086	653 974,37	1 457 305,97		25,00	
2087	653 894,27	1 457 357,94		25,00	
2088	653 847,69	1 457 404,98		25,00	
2089	653 837,90	1 457 451,46		25,00	Закрепление отсутствует
2090	653 854,21	1 457 444,82		25,00	—
2091	653 865,16	1 457 443,76		25,00	

Раздел 2

Сведения о местоположении границ объекта					
1	2	3	4	5	6
2092	653 878,31	1 457 450,08	Картометрический метод	25,00	—
2093	653 887,36	1 457 470,79		25,00	
2094	653 892,87	1 457 508,84		25,00	
2095	653 898,15	1 457 524,27		25,00	
2096	653 888,79	1 457 538,83		25,00	
2097	653 876,10	1 457 545,76		25,00	Закрепление отсутствует
2098	653 885,56	1 457 566,84		25,00	
2099	653 894,29	1 457 582,30		25,00	
2100	653 908,69	1 457 608,60		25,00	
2101	653 921,44	1 457 633,47		25,00	
2102	653 932,39	1 457 649,91		25,00	
2103	653 939,56	1 457 664,07		25,00	
2104	653 942,33	1 457 666,95		25,00	
2105	653 957,01	1 457 682,17		25,00	
2106	653 969,68	1 457 713,67		25,00	
2107	654 037,33	1 457 810,93		25,00	
2108	654 041,55	1 457 810,05		25,00	
2109	654 067,95	1 457 841,21		25,00	—
2110	654 080,72	1 457 836,05		25,00	-
2111	654 123,98	1 457 822,69		25,00	
2112	654 175,36	1 457 779,07		25,00	
2113	654 123,09	1 457 709,41		25,00	
2114	654 176,26	1 457 471,91		25,00	
2115	654 107,35	1 457 460,29		25,00	
2116	654 082,15	1 457 648,48		25,00	—
2117	654 022,62	1 457 659,73		25,00	
2118	654 004,70	1 457 620,94		25,00	
2079	653 993,42	1 457 623,52		25,00	
П-1					
2119	654 512,15	1 457 349,78	Картометрический метод	25,00	—
2120	654 525,36	1 457 371,00		25,00	
2121	654 498,19	1 457 387,91		25,00	
2122	654 484,98	1 457 366,69		25,00	
2119	654 512,15	1 457 349,78		25,00	
П-1					
2123	653 446,95	1 455 608,84	Картометрический метод	25,00	—
2124	653 483,25	1 455 590,70		25,00	
2125	653 506,38	1 455 577,76		25,00	
2126	653 513,62	1 455 572,15		25,00	
2127	653 515,96	1 455 574,99		25,00	
2128	653 536,71	1 455 557,42		25,00	
2129	653 551,37	1 455 542,90		25,00	
2130	653 546,31	1 455 538,48		25,00	
2131	653 557,58	1 455 525,41		25,00	
2132	653 573,40	1 455 505,22		25,00	

Раздел 2

Сведения о местоположении границ объекта					
1	2	3	4	5	6
2133	653 599,69	1 455 530,81	Картометрический метод	25,00	—
2134	653 645,54	1 455 528,52		25,00	
2135	653 688,28	1 455 605,51		25,00	
2136	653 693,75	1 455 616,00		25,00	
2137	653 710,45	1 455 662,48		25,00	
2138	653 718,56	1 455 684,54		25,00	
2139	653 712,60	1 455 697,02		25,00	
2140	653 700,29	1 455 710,07		25,00	
2141	653 696,73	1 455 803,58		25,00	
2142	653 638,95	1 455 899,95		25,00	
2143	653 586,21	1 455 942,30		25,00	
2144	653 530,68	1 455 903,89		25,00	
2145	653 476,01	1 455 912,53		25,00	
2146	653 312,18	1 455 789,17		25,00	
2147	653 294,53	1 455 767,04		25,00	
2148	653 278,55	1 455 750,15		25,00	
2149	653 302,42	1 455 729,35		25,00	
2150	653 258,09	1 455 667,97		25,00	
2151	653 285,66	1 455 659,52		25,00	
2152	653 324,01	1 455 646,85		25,00	
2153	653 323,54	1 455 642,84		25,00	
2154	653 341,94	1 455 636,59		25,00	
2155	653 361,29	1 455 637,37		25,00	
2156	653 381,99	1 455 630,48		25,00	
2123	653 446,95	1 455 608,84	25,00		
П-1					
2157	653 685,25	1 455 467,27	Картометрический метод	25,00	—
2158	653 748,77	1 455 461,42		25,00	
2159	653 740,83	1 455 558,60		25,00	Закрепление отсутствует
2160	653 670,42	1 455 523,64		25,00	—
2161	653 666,27	1 455 466,95		25,00	
2157	653 685,25	1 455 467,27		25,00	
П-1					
2162	653 383,86	1 455 461,00	Картометрический метод	25,00	—
2163	653 378,63	1 455 460,62		25,00	
2164	653 378,03	1 455 467,38		25,00	
2165	653 374,81	1 455 501,75		25,00	
2166	653 369,82	1 455 501,27		25,00	
2167	653 367,17	1 455 523,77		25,00	
2168	653 348,97	1 455 521,86		25,00	
2169	653 348,09	1 455 529,21		25,00	
2170	653 309,79	1 455 525,28		25,00	
2171	653 309,94	1 455 523,84		25,00	
2172	653 278,98	1 455 520,47		25,00	
2173	653 266,79	1 455 519,15		25,00	
2174	653 255,68	1 455 517,96		25,00	
2175	653 255,49	1 455 524,18		25,00	
2176	653 302,30	1 455 528,59		25,00	
2177	653 301,79	1 455 534,72		25,00	
2178	653 298,94	1 455 569,05		25,00	
2179	653 305,38	1 455 570,00		25,00	
2180	653 304,64	1 455 580,82		25,00	
2181	653 300,17	1 455 580,47		25,00	
2182	653 298,83	1 455 592,69		25,00	

Раздел 2

Сведения о местоположении границ объекта					
1	2	3	4	5	6
2183	653 302,17	1 455 593,06	Картометрический метод	25,00	—
2184	653 301,68	1 455 596,97		25,00	
2185	653 296,82	1 455 596,06		25,00	
2186	653 296,31	1 455 600,28		25,00	
2187	653 301,22	1 455 600,65		25,00	
2188	653 300,86	1 455 603,58		25,00	
2189	653 300,55	1 455 606,26		25,00	
2190	653 308,30	1 455 614,88		25,00	
2191	653 307,59	1 455 619,25		25,00	
2192	653 311,88	1 455 638,34		25,00	
2193	653 337,20	1 455 626,75		25,00	
2194	653 398,18	1 455 608,16		25,00	
2195	653 441,52	1 455 592,19		25,00	
2196	653 465,42	1 455 579,20		25,00	
2197	653 477,50	1 455 571,87		25,00	
2198	653 459,50	1 455 511,65		25,00	
2199	653 446,77	1 455 510,62		25,00	
2200	653 379,17	1 455 518,51		25,00	
2201	653 382,90	1 455 476,27		25,00	
2202	653 382,99	1 455 470,54		25,00	
2162	653 383,86	1 455 461,00	25,00		
П-1					
2203	653 848,09	1 453 749,38	Картометрический метод	25,00	—
2204	653 852,75	1 453 737,55		25,00	
2205	653 914,89	1 453 755,84		25,00	
2206	653 929,04	1 453 763,52		25,00	Закрепление отсутствует
2207	653 928,60	1 453 765,06		25,00	
2208	653 920,23	1 453 787,91		25,00	
2209	653 908,18	1 453 836,01		25,00	
2210	653 896,92	1 453 881,30		25,00	
2211	653 893,39	1 453 894,28		25,00	
2212	653 850,07	1 453 877,80		25,00	—
2213	653 852,90	1 453 869,45		25,00	
2214	653 843,19	1 453 859,78		25,00	
2215	653 804,17	1 453 846,55		25,00	
2216	653 785,87	1 453 860,62		25,00	
2217	653 759,89	1 453 845,32		25,00	
2218	653 742,28	1 453 863,99		25,00	
2219	653 706,18	1 453 851,31		25,00	
2220	653 793,02	1 453 723,30		25,00	
2221	653 840,92	1 453 734,43		25,00	
2222	653 838,93	1 453 743,68		25,00	
2223	653 844,26	1 453 746,99	25,00		
2203	653 848,09	1 453 749,38	25,00		
П-1					
2224	653 763,74	1 453 455,75	Картометрический метод	25,00	—
2225	653 780,48	1 453 491,17		25,00	
2226	653 749,07	1 453 499,03		25,00	
2227	653 714,51	1 453 483,55		25,00	
2228	653 726,56	1 453 483,93		25,00	

Раздел 2

Сведения о местоположении границ объекта					
1	2	3	4	5	6
2229	653 727,04	1 453 473,19	Картометрический метод	25,00	—
2230	653 715,03	1 453 472,71		25,00	
2231	653 726,68	1 453 457,32		25,00	
2224	653 763,74	1 453 455,75		25,00	
П-1					
2232	653 481,72	1 453 504,81	Картометрический метод	25,00	—
2233	653 504,06	1 453 536,30		25,00	
2234	653 523,31	1 453 523,01		25,00	
2235	653 564,14	1 453 531,49		25,00	
2236	653 479,58	1 453 592,92		25,00	
2237	653 448,77	1 453 624,53		25,00	
2238	653 398,15	1 453 613,82		25,00	
2232	653 481,72	1 453 504,81		25,00	
П-1					
2239	653 546,11	1 453 848,33	Картометрический метод	25,00	—
2240	653 588,88	1 453 877,71		25,00	
2241	653 576,89	1 454 084,45		25,00	
2242	653 505,40	1 454 113,52		25,00	
2243	653 508,48	1 454 079,41		25,00	
2244	653 523,12	1 453 919,04		25,00	
2239	653 546,11	1 453 848,33		25,00	
П-1					
2245	653 189,18	1 453 878,33	Картометрический метод	25,00	—
2246	653 193,56	1 453 886,88		25,00	
2247	653 191,88	1 453 906,89		25,00	
2248	653 188,42	1 453 957,33		25,00	
2249	653 190,21	1 453 985,92		25,00	
2250	653 186,01	1 453 991,16		25,00	
2251	653 187,85	1 454 044,72		25,00	
2252	653 182,97	1 454 055,86		25,00	
2253	653 182,89	1 454 058,19		25,00	
2254	653 150,41	1 454 061,28		25,00	
2255	653 149,31	1 454 062,06		25,00	
2256	653 130,69	1 454 064,81		25,00	
2257	653 131,04	1 454 075,01		25,00	
2258	653 053,48	1 454 077,08		25,00	
2259	653 020,72	1 454 081,12		25,00	
2260	653 005,27	1 454 086,56		25,00	
2261	653 006,18	1 454 104,87		25,00	
2262	652 983,81	1 454 106,36		25,00	
2263	652 983,48	1 454 102,52		25,00	
2264	652 970,56	1 454 103,78		25,00	
2265	652 962,12	1 454 099,59		25,00	
2266	652 875,28	1 454 111,25		25,00	
2267	652 868,73	1 454 065,03		25,00	
2268	652 801,69	1 454 066,61		25,00	
2269	652 734,33	1 454 056,04		25,00	
2270	652 737,41	1 454 045,93		25,00	
2271	652 800,25	1 454 053,73		25,00	
2272	652 797,76	1 454 028,35		25,00	
2273	652 660,79	1 454 048,64		25,00	
2274	652 655,52	1 454 013,66		25,00	
2275	652 699,97	1 454 007,19		25,00	
2276	652 703,69	1 454 006,65		25,00	
2277	652 703,60	1 454 005,13		25,00	

Раздел 2

Сведения о местоположении границ объекта					
1	2	3	4	5	6
2278	652 846,48	1 453 985,10	Картометрический метод	25,00	—
2279	652 839,40	1 453 931,40		25,00	
2280	652 848,50	1 453 930,03		25,00	
2281	652 867,83	1 453 936,09		25,00	
2282	652 942,72	1 453 927,31		25,00	
2283	652 997,33	1 453 916,79		25,00	
2284	653 004,79	1 453 955,19		25,00	
2285	653 060,01	1 453 947,56		25,00	
2286	653 110,14	1 453 934,94		25,00	
2287	653 147,33	1 453 917,40		25,00	
2288	653 163,44	1 453 902,86		25,00	
2289	653 174,73	1 453 890,99		25,00	
2245	653 189,18	1 453 878,33		25,00	
П-1					
2290	653 320,69	1 454 397,73	Картометрический метод	25,00	—
2291	653 286,30	1 454 362,11		25,00	
2292	653 267,37	1 454 333,33		25,00	
2293	653 259,15	1 454 337,82		25,00	
2294	653 238,92	1 454 316,82		25,00	
2295	653 235,21	1 454 309,11		25,00	
2296	653 230,57	1 454 302,00		25,00	
2297	653 216,59	1 454 282,47		25,00	
2298	653 208,10	1 454 273,37		25,00	
2299	653 202,52	1 454 271,18		25,00	
2300	653 189,19	1 454 267,81		25,00	
2301	653 176,05	1 454 267,75		25,00	
2302	653 163,97	1 454 264,85		25,00	
2303	653 158,94	1 454 262,88		25,00	
2304	653 157,50	1 454 265,85		25,00	
2305	653 145,21	1 454 258,75		25,00	
2306	653 146,35	1 454 256,31		25,00	
2307	653 142,37	1 454 251,33		25,00	
2308	653 141,75	1 454 247,19		25,00	
2309	653 136,03	1 454 233,98		25,00	
2310	653 093,76	1 454 211,35		25,00	
2311	653 078,62	1 454 201,84		25,00	
2312	653 074,02	1 454 201,38		25,00	
2313	653 068,29	1 454 195,56		25,00	
2314	653 068,07	1 454 196,63		25,00	
2315	653 063,00	1 454 193,72		25,00	
2316	653 062,29	1 454 195,71		25,00	
2317	653 059,31	1 454 198,57		25,00	
2318	653 056,29	1 454 203,49		25,00	
2319	653 037,84	1 454 280,74		25,00	
2320	653 035,83	1 454 294,98		25,00	
2321	653 070,03	1 454 451,86		25,00	
2322	653 089,70	1 454 481,40		25,00	
2323	653 166,25	1 454 490,46		25,00	
2324	653 168,24	1 454 460,65		25,00	
2325	653 219,48	1 454 426,01		25,00	
2326	653 236,47	1 454 437,98		25,00	
2327	653 212,35	1 454 468,53		25,00	
2328	653 217,05	1 454 471,98		25,00	
2329	653 222,34	1 454 465,26		25,00	
2330	653 230,22	1 454 471,25		25,00	

Раздел 2

Сведения о местоположении границ объекта					
1	2	3	4	5	6
2331	653 221,69	1 454 481,60	Картометрический метод	25,00	—
2332	653 232,02	1 454 521,28		25,00	
2333	653 232,65	1 454 547,00		25,00	
2334	653 234,84	1 454 632,02		25,00	
2335	653 229,80	1 454 631,79		25,00	
2336	653 229,73	1 454 639,81		25,00	
2337	653 235,23	1 454 640,11		25,00	
2338	653 236,18	1 454 688,14		25,00	
2339	653 245,49	1 454 688,50		25,00	
2340	653 234,56	1 454 808,58		25,00	
2341	653 232,64	1 454 834,53		25,00	
2342	653 236,44	1 454 838,60		25,00	
2343	653 263,70	1 454 842,13		25,00	
2344	653 323,92	1 454 849,17		25,00	
2345	653 374,31	1 454 855,22		25,00	
2346	653 400,41	1 454 858,32		25,00	
2347	653 409,90	1 454 859,46		25,00	
2348	653 396,63	1 454 982,49		25,00	
2349	653 429,58	1 454 985,85		25,00	
2350	653 452,46	1 454 976,26		25,00	
2351	653 448,21	1 454 967,96		25,00	
2352	653 453,96	1 454 955,20		25,00	
2353	653 451,78	1 454 955,25		25,00	
2354	653 449,52	1 454 954,74		25,00	
2355	653 447,69	1 454 953,86		25,00	
2356	653 446,10	1 454 952,61		25,00	
2357	653 443,80	1 454 945,83		25,00	
2358	653 440,36	1 454 936,24		25,00	
2359	653 439,35	1 454 935,56		25,00	
2360	653 438,07	1 454 934,20		25,00	
2361	653 437,12	1 454 932,59		25,00	
2362	653 436,54	1 454 930,81		25,00	
2363	653 436,37	1 454 929,41		25,00	
2364	653 439,80	1 454 890,86		25,00	
2365	653 440,52	1 454 888,24		25,00	
2366	653 444,46	1 454 876,56		25,00	
2367	653 467,79	1 454 878,01		25,00	
2368	653 479,61	1 454 878,31		25,00	
2369	653 481,05	1 454 878,31		25,00	
2370	653 495,92	1 454 848,87		25,00	
2371	653 499,89	1 454 841,01		25,00	
2372	653 502,72	1 454 835,41		25,00	
2373	653 509,20	1 454 823,33		25,00	
2374	653 532,83	1 454 840,74		25,00	
2375	653 533,46	1 454 844,67		25,00	
2376	653 542,15	1 454 899,26		25,00	
2377	653 536,57	1 454 900,85		25,00	
2378	653 538,76	1 454 909,14		25,00	
2379	653 543,59	1 454 908,95		25,00	
2380	653 546,33	1 454 924,85		25,00	
2381	653 549,09	1 454 940,86		25,00	
2382	653 552,13	1 454 958,55		25,00	
2383	653 539,62	1 454 961,54		25,00	
2384	653 540,56	1 454 965,43		25,00	
2385	653 552,08	1 454 962,68		25,00	

Раздел 2

Сведения о местоположении границ объекта					
1	2	3	4	5	6
2386	653 556,62	1 454 964,29	Картометрический метод	25,00	—
2387	653 560,74	1 454 980,02		25,00	
2388	653 568,59	1 455 006,25		25,00	
2389	653 567,04	1 455 006,69		25,00	
2390	653 570,20	1 455 019,41		25,00	
2391	653 571,89	1 455 019,02		25,00	
2392	653 585,25	1 455 065,41		25,00	
2393	653 594,38	1 455 086,95		25,00	
2394	653 599,95	1 455 100,10		25,00	
2395	653 610,80	1 455 125,69		25,00	
2396	653 628,37	1 455 160,34		25,00	
2397	653 632,97	1 455 159,35		25,00	
2398	653 631,17	1 455 155,60		25,00	
2399	653 630,42	1 455 155,78		25,00	
2400	653 616,66	1 455 128,55		25,00	
2401	653 620,11	1 455 126,66		25,00	
2402	653 616,14	1 455 118,94		25,00	
2403	653 612,90	1 455 120,39		25,00	
2404	653 589,01	1 455 064,09		25,00	
2405	653 574,15	1 455 011,65		25,00	
2406	653 564,58	1 454 978,94		25,00	
2407	653 560,41	1 454 963,02		25,00	
2408	653 558,81	1 454 955,04		25,00	
2409	653 555,63	1 454 955,37		25,00	
2410	653 546,78	1 454 903,51		25,00	
2411	653 537,28	1 454 843,15		25,00	
2412	653 544,10	1 454 840,40		25,00	
2413	653 547,92	1 454 839,14		25,00	
2414	653 544,04	1 454 826,58		25,00	
2415	653 549,92	1 454 824,84		25,00	
2416	653 547,40	1 454 813,50		25,00	
2417	653 540,05	1 454 814,48		25,00	
2418	653 535,58	1 454 800,46		25,00	
2419	653 531,80	1 454 788,83	25,00		
2420	653 496,26	1 454 721,48	25,00		
2421	653 505,82	1 454 718,02	25,00		
2422	653 469,23	1 454 649,26	25,00		
2423	653 451,49	1 454 548,49	25,00		
2424	653 480,91	1 454 537,92	25,00		
2425	653 472,81	1 454 522,55	25,00		
2426	653 457,22	1 454 508,24	25,00		
2427	653 420,49	1 454 479,65	25,00		
2428	653 369,61	1 454 439,60	25,00		
2290	653 320,69	1 454 397,73	25,00		
П-1					
2429	653 230,49	1 454 254,82	Картометрический метод	25,00	—
2430	653 227,65	1 454 256,20		25,00	
2431	653 228,15	1 454 257,58		25,00	
2432	653 224,26	1 454 258,77		25,00	
2433	653 222,84	1 454 254,39		25,00	
2434	653 206,21	1 454 224,66		25,00	
2435	653 199,43	1 454 207,67		25,00	
2436	653 186,30	1 454 131,37		25,00	
2437	653 188,79	1 454 130,73		25,00	
2438	653 189,19	1 454 132,26		25,00	

Раздел 2

Сведения о местоположении границ объекта					
1	2	3	4	5	6
2439	653 190,81	1 454 133,88	Картометрический метод	25,00	—
2440	653 192,21	1 454 141,75		25,00	
2441	653 194,92	1 454 141,66		25,00	
2442	653 195,37	1 454 147,03		25,00	
2443	653 193,23	1 454 147,44		25,00	
2444	653 203,32	1 454 206,59		25,00	
2445	653 208,84	1 454 220,35		25,00	
2446	653 211,43	1 454 219,44		25,00	
2447	653 214,35	1 454 225,54		25,00	
2448	653 211,86	1 454 226,59		25,00	
2449	653 224,71	1 454 249,53		25,00	
2450	653 227,98	1 454 248,42		25,00	
2429	653 230,49	1 454 254,82	25,00		
П-1					
2451	653 767,40	1 454 424,10	Картометрический метод	25,00	—
2452	653 831,58	1 454 434,66		25,00	Закрепление отсутствует
2453	653 833,53	1 454 434,98		25,00	—
2454	653 828,40	1 454 487,31		25,00	Закрепление отсутствует
2455	653 818,32	1 454 484,27		25,00	
2456	653 767,12	1 454 468,81		25,00	—
2451	653 767,40	1 454 424,10		25,00	
П-1					
2457	653 805,10	1 454 675,68	Картометрический метод	25,00	—
2458	653 804,90	1 454 683,38		25,00	
2459	653 809,40	1 454 723,94		25,00	Закрепление отсутствует
2460	653 805,58	1 454 782,13		25,00	—
2461	653 804,13	1 454 803,82		25,00	Закрепление отсутствует
2462	653 781,41	1 454 794,39		25,00	
2463	653 764,98	1 454 785,20		25,00	
2464	653 743,70	1 454 771,82		25,00	
2465	653 738,53	1 454 750,87		25,00	—
2466	653 742,29	1 454 730,15		25,00	
2467	653 743,02	1 454 726,12		25,00	
2468	653 744,48	1 454 718,09		25,00	
2469	653 745,46	1 454 711,84		25,00	
2470	653 752,90	1 454 679,68		25,00	
2471	653 762,69	1 454 678,87		25,00	
2472	653 763,05	1 454 672,83		25,00	
2473	653 763,07	1 454 671,89		25,00	
2474	653 769,51	1 454 672,34		25,00	
2457	653 805,10	1 454 675,68		25,00	
П-1					
2475	654 700,23	1 454 610,23	Картометрический метод	25,00	—
2476	654 699,54	1 454 624,65		25,00	
2477	654 699,40	1 454 633,73		25,00	
2478	654 695,35	1 454 633,52		25,00	
2479	654 696,06	1 454 612,36		25,00	
2480	654 696,94	1 454 612,43		25,00	

Раздел 2

Сведения о местоположении границ объекта					
1	2	3	4	5	6
2481	654 697,13	1 454 609,99	Картометрический метод	25,00	—
2475	654 700,23	1 454 610,23		25,00	
П-1					
2482	654 867,26	1 455 036,70	Картометрический метод	25,00	—
2483	654 859,14	1 455 056,44		25,00	
2484	654 848,43	1 455 052,14		25,00	
2485	654 850,74	1 455 046,59		25,00	
2486	654 820,09	1 455 035,40		25,00	
2487	654 822,86	1 455 026,93		25,00	
2488	654 853,34	1 455 038,74		25,00	
2489	654 855,88	1 455 032,47		25,00	
2482	654 867,26	1 455 036,70		25,00	
П-1					
2490	654 852,34	1 455 084,99	Картометрический метод	25,00	—
2491	654 846,52	1 455 099,27		25,00	
2492	654 830,01	1 455 092,90		25,00	
2493	654 831,48	1 455 089,29		25,00	
2494	654 834,31	1 455 083,32		25,00	
2495	654 836,72	1 455 078,27		25,00	
2496	654 837,26	1 455 078,50		25,00	
2497	654 838,56	1 455 079,06		25,00	
2498	654 845,20	1 455 081,95		25,00	
2490	654 852,34	1 455 084,99		25,00	
П-1					
2499	654 694,51	1 455 751,19	Картометрический метод	25,00	—
2500	654 680,54	1 455 778,69		25,00	
2501	654 681,90	1 455 783,91		25,00	
2502	654 681,72	1 455 786,68		25,00	
2503	654 684,62	1 455 800,00		25,00	
2504	654 686,64	1 455 805,85		25,00	
2505	654 688,61	1 455 806,86		25,00	
2506	654 699,90	1 455 826,21		25,00	
2507	654 709,24	1 455 820,76		25,00	
2508	654 710,94	1 455 823,37		25,00	
2509	654 712,87	1 455 823,23		25,00	
2510	654 753,15	1 455 801,38		25,00	
2511	654 766,55	1 455 795,14		25,00	
2512	654 773,14	1 455 793,16		25,00	
2513	654 789,34	1 455 784,25		25,00	
2514	654 778,01	1 455 772,94		25,00	
2515	654 780,49	1 455 768,22		25,00	
2516	654 783,91	1 455 761,19		25,00	
2517	654 774,76	1 455 747,07		25,00	
2518	654 743,55	1 455 699,54		25,00	
2519	654 740,44	1 455 689,68		25,00	
2520	654 712,86	1 455 697,98		25,00	
2521	654 715,83	1 455 715,56		25,00	
2499	654 694,51	1 455 751,19		25,00	
П-1					
2522	654 096,52	1 455 175,85	Картометрический метод	25,00	—
2523	654 088,07	1 455 255,26		25,00	
2524	654 081,30	1 455 273,62		25,00	
2525	654 083,49	1 455 274,46		25,00	
2526	654 081,87	1 455 279,31		25,00	
2527	654 079,01	1 455 278,67		25,00	

Раздел 2

Сведения о местоположении границ объекта					
1	2	3	4	5	6
2528	654 075,17	1 455 288,35	Картометрический метод	25,00	—
2529	654 080,45	1 455 290,77		25,00	
2530	654 072,65	1 455 311,13		25,00	
2531	654 069,00	1 455 309,78		25,00	
2532	654 061,09	1 455 330,31		25,00	
2533	654 058,63	1 455 329,34		25,00	
2534	654 049,39	1 455 353,55		25,00	
2535	654 040,94	1 455 371,40		25,00	
2536	654 015,01	1 455 359,80		25,00	
2537	654 010,68	1 455 357,80		25,00	
2538	654 008,39	1 455 362,09		25,00	
2539	653 999,73	1 455 358,51		25,00	
2540	654 001,24	1 455 357,59		25,00	
2541	654 003,24	1 455 352,08		25,00	
2542	653 993,18	1 455 347,63		25,00	
2543	653 982,85	1 455 343,84		25,00	
2544	653 981,61	1 455 346,58		25,00	
2545	653 977,75	1 455 345,02		25,00	
2546	653 978,88	1 455 342,34		25,00	
2547	653 972,41	1 455 340,02		25,00	
2548	653 969,17	1 455 340,58		25,00	
2549	653 943,25	1 455 328,83		25,00	
2550	653 939,92	1 455 323,75		25,00	
2551	653 917,71	1 455 313,68		25,00	
2552	653 911,58	1 455 314,50		25,00	
2553	653 904,95	1 455 311,53		25,00	
2554	653 904,41	1 455 312,84		25,00	
2555	653 870,37	1 455 298,72		25,00	
2556	653 823,74	1 455 279,50		25,00	
2557	653 792,77	1 455 259,26		25,00	Закрепление отсутствует
2558	653 800,25	1 455 165,02		25,00	
2559	653 796,55	1 455 168,87		25,00	
2560	653 797,77	1 455 144,95		25,00	
2561	653 799,97	1 455 150,84		25,00	
2562	653 801,53	1 455 152,33		25,00	
2563	653 804,90	1 455 155,55		25,00	
2564	653 812,64	1 455 159,33		25,00	—
2565	653 814,28	1 455 147,44		25,00	
2566	653 821,68	1 455 146,67		25,00	
2567	653 823,94	1 455 159,06		25,00	
2568	653 830,39	1 455 163,27		25,00	
2569	653 833,47	1 455 148,06		25,00	
2570	653 837,47	1 455 119,21		25,00	
2571	653 849,58	1 455 120,17		25,00	
2572	653 850,66	1 455 131,55		25,00	
2573	653 925,41	1 455 136,16		25,00	
2574	653 937,66	1 455 135,21		25,00	
2575	653 958,74	1 455 138,74		25,00	
2576	653 960,00	1 455 134,87		25,00	

Раздел 2

Сведения о местоположении границ объекта					
1	2	3	4	5	6
2577	653 968,85	1 455 136,94	Картометрический метод	25,00	—
2578	653 971,90	1 455 130,68		25,00	
2522	654 096,52	1 455 175,85		25,00	
П-1					
2579	654 224,50	1 455 243,91	Картометрический метод	25,00	—
2580	654 261,40	1 455 255,49		25,00	
2581	654 271,13	1 455 263,39		25,00	
2582	654 252,44	1 455 293,45		25,00	
2583	654 250,19	1 455 292,31		25,00	
2584	654 249,05	1 455 290,12		25,00	
2585	654 243,15	1 455 287,57		25,00	
2586	654 237,08	1 455 290,78		25,00	
2587	654 235,93	1 455 294,01		25,00	
2588	654 229,29	1 455 294,58		25,00	
2589	654 219,86	1 455 300,39		25,00	
2590	654 215,49	1 455 297,24		25,00	
2591	654 215,31	1 455 270,62		25,00	
2579	654 224,50	1 455 243,91		25,00	
П-1					
2592	654 616,43	1 455 024,91	Картометрический метод	25,00	—
2593	654 614,91	1 455 028,50		25,00	
2594	654 548,51	1 455 000,58		25,00	
2595	654 491,95	1 454 976,06		25,00	
2596	654 400,70	1 454 935,50		25,00	
2597	654 388,50	1 454 928,63		25,00	
2598	654 362,55	1 454 917,33		25,00	
2599	654 351,63	1 454 912,78		25,00	
2600	654 352,90	1 454 909,45		25,00	
2601	654 391,01	1 454 925,93		25,00	
2602	654 399,93	1 454 929,89		25,00	
2603	654 442,91	1 454 948,55		25,00	
2604	654 450,74	1 454 951,93		25,00	
2605	654 495,30	1 454 971,91		25,00	
2606	654 506,79	1 454 977,02		25,00	
2607	654 549,51	1 454 996,12		25,00	
2608	654 565,67	1 455 003,19		25,00	
2609	654 598,99	1 455 017,64		25,00	
2592	654 616,43	1 455 024,91		25,00	
П-1					
2610	654 290,44	1 454 913,26	Картометрический метод	25,00	—
2611	654 263,76	1 454 901,68		25,00	
2612	654 251,23	1 454 930,48		25,00	
2613	654 247,83	1 454 937,93		25,00	
2614	654 224,81	1 454 951,98		25,00	
2615	654 247,00	1 454 974,07		25,00	
2616	654 284,72	1 455 004,94		25,00	
2617	654 261,10	1 455 044,96		25,00	
2618	654 264,98	1 455 043,28		25,00	
2619	654 271,44	1 455 044,30		25,00	
2620	654 280,09	1 455 049,22		25,00	
2621	654 278,18	1 455 056,29		25,00	
2622	654 282,56	1 455 058,17		25,00	
2623	654 285,22	1 455 061,37		25,00	
2624	654 323,81	1 455 090,44		25,00	
2625	654 348,13	1 455 035,14		25,00	

Раздел 2

Сведения о местоположении границ объекта					
1	2	3	4	5	6
2626	654 350,42	1 454 979,90	Картометрический метод	25,00	—
2627	654 350,86	1 454 978,74		25,00	
2628	654 353,73	1 454 970,55		25,00	
2629	654 349,38	1 454 969,21		25,00	
2630	654 360,50	1 454 942,84		25,00	
2631	654 349,02	1 454 936,95		25,00	
2632	654 333,32	1 454 929,83		25,00	
2633	654 316,18	1 454 922,06		25,00	
2634	654 317,34	1 454 918,05		25,00	
2635	654 312,82	1 454 915,90		25,00	
2636	654 310,34	1 454 921,00		25,00	
2637	654 309,19	1 454 923,33		25,00	
2610	654 290,44	1 454 913,26		25,00	
П-1					
2638	654 359,84	1 455 265,69	Картометрический метод	25,00	—
2639	654 360,02	1 455 263,72		25,00	
2640	654 359,91	1 455 260,34		25,00	
2641	654 359,13	1 455 256,84		25,00	
2642	654 355,83	1 455 251,54		25,00	
2643	654 353,24	1 455 246,40		25,00	
2644	654 351,02	1 455 239,62		25,00	
2645	654 337,71	1 455 205,36		25,00	
2646	654 286,67	1 455 191,13		25,00	
2647	654 262,97	1 455 194,60		25,00	
2648	654 252,26	1 455 206,48		25,00	
2649	654 248,49	1 455 202,00		25,00	
2650	654 245,16	1 455 199,79		25,00	
2651	654 242,55	1 455 191,88		25,00	
2652	654 231,81	1 455 183,37		25,00	
2653	654 229,63	1 455 187,02		25,00	
2654	654 224,59	1 455 184,33		25,00	
2655	654 189,49	1 455 159,73		25,00	
2656	654 179,05	1 455 169,55		25,00	
2657	654 174,78	1 455 164,86		25,00	
2658	654 166,02	1 455 172,41		25,00	
2659	654 170,48	1 455 177,89		25,00	
2660	654 154,22	1 455 192,95		25,00	
2661	654 144,68	1 455 189,52		25,00	
2662	654 143,33	1 455 193,29		25,00	
2663	654 155,49	1 455 197,58		25,00	
2664	654 190,18	1 455 165,54		25,00	
2665	654 244,57	1 455 203,59		25,00	
2666	654 286,63	1 455 253,47		25,00	
2667	654 281,42	1 455 257,95		25,00	
2668	654 294,28	1 455 272,79		25,00	
2669	654 299,69	1 455 268,21		25,00	
2670	654 339,70	1 455 313,10		25,00	
2671	654 356,59	1 455 325,90		25,00	
2672	654 371,49	1 455 341,11		25,00	
2673	654 375,62	1 455 345,30		25,00	
2674	654 377,67	1 455 348,13		25,00	
2675	654 426,30	1 455 358,87		25,00	
2676	654 425,47	1 455 364,36		25,00	
2677	654 448,53	1 455 368,94		25,00	
2678	654 449,89	1 455 363,69		25,00	

Раздел 2

Сведения о местоположении границ объекта					
1	2	3	4	5	6
2679	654 493,39	1 455 380,98	Картометрический метод	25,00	—
2680	654 491,64	1 455 386,49		25,00	
2681	654 504,68	1 455 391,41		25,00	
2682	654 506,98	1 455 386,08		25,00	
2683	654 508,62	1 455 386,78		25,00	
2684	654 509,84	1 455 383,66		25,00	
2685	654 506,57	1 455 382,38		25,00	
2686	654 503,21	1 455 381,05		25,00	
2687	654 450,75	1 455 360,24		25,00	
2688	654 379,63	1 455 344,47		25,00	
2689	654 373,22	1 455 338,99		25,00	
2690	654 370,33	1 455 336,36		25,00	
2691	654 365,23	1 455 331,72		25,00	
2692	654 358,11	1 455 325,25		25,00	
2693	654 354,47	1 455 321,53		25,00	
2694	654 358,02	1 455 317,44		25,00	
2695	654 344,14	1 455 305,69		25,00	
2696	654 361,99	1 455 274,37		25,00	
2638	654 359,84	1 455 265,69		25,00	
П-1					
2697	653 071,13	1 453 687,17	Картометрический метод	25,00	—
2698	653 129,67	1 453 702,79		25,00	
2699	653 123,43	1 453 726,68		25,00	
2700	653 065,21	1 453 711,52		25,00	
2697	653 071,13	1 453 687,17		25,00	
П-1					
2701	635 183,85	1 468 183,18	Картометрический метод	25,00	—
2702	635 200,18	1 468 220,58		25,00	
2703	635 155,76	1 468 238,56		25,00	
2704	635 143,28	1 468 243,17		25,00	
2705	635 136,97	1 468 244,43		25,00	
2706	635 122,45	1 468 200,51		25,00	
2707	635 163,87	1 468 186,97		25,00	
2701	635 183,85	1 468 183,18		25,00	
П-1					
2708	634 822,41	1 468 710,73	Картометрический метод	25,00	—
2709	634 844,00	1 468 707,84		25,00	
2710	634 844,53	1 468 711,09		25,00	
2711	634 847,84	1 468 727,45		25,00	
2712	634 847,99	1 468 734,10		25,00	
2713	634 828,68	1 468 734,51		25,00	
2714	634 823,86	1 468 734,62		25,00	
2715	634 823,73	1 468 728,66		25,00	
2716	634 823,23	1 468 721,20		25,00	
2708	634 822,41	1 468 710,73		25,00	
П-1					
2717	634 236,97	1 468 649,76	Картометрический метод	25,00	—
2718	634 271,49	1 468 644,25		25,00	
2719	634 284,21	1 468 646,62		25,00	
2720	634 296,34	1 468 648,88		25,00	
2721	634 306,55	1 468 646,14		25,00	
2722	634 330,35	1 468 636,85		25,00	
2723	634 361,04	1 468 639,23		25,00	
2724	634 380,05	1 468 696,41		25,00	
2725	634 403,83	1 468 694,88		25,00	

Раздел 2

Сведения о местоположении границ объекта					
1	2	3	4	5	6
2726	634 406,30	1 468 721,85	Картометрический метод	25,00	—
2727	634 407,02	1 468 728,33		25,00	
2728	634 409,06	1 468 748,05		25,00	
2729	634 409,90	1 468 756,23		25,00	
2730	634 410,11	1 468 758,20		25,00	
2731	634 410,84	1 468 765,18		25,00	
2732	634 419,92	1 468 836,34		25,00	
2733	634 381,70	1 468 827,40		25,00	
2734	634 378,71	1 468 829,32		25,00	
2735	634 371,40	1 468 829,49		25,00	
2736	634 348,33	1 468 822,24		25,00	
2737	634 340,44	1 468 815,37		25,00	
2738	634 333,84	1 468 821,39		25,00	
2739	634 321,33	1 468 820,68		25,00	
2740	634 311,59	1 468 819,65		25,00	
2741	634 300,11	1 468 820,08		25,00	
2742	634 291,86	1 468 818,18		25,00	
2743	634 285,17	1 468 808,52		25,00	
2744	634 276,31	1 468 804,23		25,00	
2745	634 269,88	1 468 805,52		25,00	
2746	634 256,00	1 468 805,74		25,00	
2747	634 246,95	1 468 808,29		25,00	
2748	634 237,08	1 468 809,19		25,00	
2749	634 233,05	1 468 807,06		25,00	
2750	634 228,13	1 468 799,01		25,00	
2751	634 230,06	1 468 796,61		25,00	
2752	634 221,94	1 468 751,09	25,00		
2753	634 199,98	1 468 645,62	25,00		
2717	634 236,97	1 468 649,76	25,00		
П-1					
2754	635 662,85	1 468 538,34	Картометрический метод	25,00	—
2755	635 718,21	1 468 622,66		25,00	
2756	635 637,23	1 468 677,65		25,00	
2757	635 579,48	1 468 596,37		25,00	
2754	635 662,85	1 468 538,34		25,00	
П-1					
2758	653 540,03	1 454 301,13	Картометрический метод	25,00	—
2759	653 525,70	1 454 277,11		25,00	
2760	653 553,34	1 454 265,06		25,00	
2761	653 537,66	1 454 223,75		25,00	
2762	653 445,14	1 454 205,07		25,00	
2763	653 389,66	1 454 259,48		25,00	
2764	653 341,36	1 454 230,78		25,00	
2765	653 329,39	1 454 191,25		25,00	
2766	653 269,10	1 454 204,89		25,00	
2767	653 265,59	1 454 214,05		25,00	
2768	653 275,41	1 454 252,65		25,00	
2769	653 291,14	1 454 279,81		25,00	
2770	653 285,72	1 454 314,94		25,00	
2771	653 287,13	1 454 316,91		25,00	
2772	653 301,13	1 454 346,11		25,00	
2773	653 306,40	1 454 353,72		25,00	
2774	653 335,89	1 454 386,71		25,00	
2775	653 351,65	1 454 402,27		25,00	
2776	653 369,77	1 454 419,48		25,00	

Раздел 2

Сведения о местоположении границ объекта					
1	2	3	4	5	6
2777	653 386,71	1 454 432,57	Картометрический метод	25,00	—
2778	653 394,73	1 454 439,10		25,00	
2779	653 393,83	1 454 440,08		25,00	
2780	653 433,87	1 454 470,89		25,00	
2781	653 434,14	1 454 470,53		25,00	
2782	653 460,79	1 454 488,60		25,00	
2783	653 484,01	1 454 495,80		25,00	Закрепление отсутствует
2784	653 511,76	1 454 519,69		25,00	
2785	653 529,81	1 454 537,21		25,00	
2786	653 543,06	1 454 523,16		25,00	—
2787	653 588,77	1 454 485,96		25,00	
2788	653 592,87	1 454 485,96		25,00	
2789	653 596,27	1 454 482,22		25,00	
2790	653 593,86	1 454 470,63		25,00	
2791	653 589,64	1 454 460,07		25,00	
2792	653 562,92	1 454 410,54		25,00	
2793	653 593,31	1 454 392,55		25,00	
2794	653 607,51	1 454 377,98		25,00	
2795	653 632,09	1 454 350,71		25,00	
2796	653 591,27	1 454 312,00		25,00	
2797	653 562,13	1 454 287,79		25,00	
2758	653 540,03	1 454 301,13		25,00	
П-1					
2798	635 396,07	1 468 207,89	Картометрический метод	25,00	—
2799	635 436,44	1 468 289,86		25,00	
2800	635 440,89	1 468 298,76		25,00	
2801	635 379,98	1 468 329,24		25,00	
2802	635 329,99	1 468 230,38		25,00	
2803	635 340,91	1 468 226,92		25,00	
2804	635 373,82	1 468 214,42		25,00	
2798	635 396,07	1 468 207,89		25,00	
П-1					
2764	653 341,36	1 454 230,78	Картометрический метод	25,00	—
2763	653 389,66	1 454 259,48		25,00	
2762	653 445,14	1 454 205,07		25,00	
2761	653 537,66	1 454 223,75		25,00	
2760	653 553,34	1 454 265,06		25,00	
2759	653 525,70	1 454 277,11		25,00	
2758	653 540,03	1 454 301,13		25,00	
2797	653 562,13	1 454 287,79		25,00	
2796	653 591,27	1 454 312,00		25,00	
2795	653 632,09	1 454 350,71		25,00	
2805	653 607,51	1 454 377,98		25,00	
2806	653 593,31	1 454 392,55		25,00	
2807	653 562,92	1 454 410,54		25,00	
2808	653 589,64	1 454 460,07		25,00	
2809	653 593,86	1 454 470,63		25,00	
2810	653 596,27	1 454 482,22		25,00	
2811	653 592,87	1 454 485,96		25,00	
2812	653 588,77	1 454 485,96		25,00	
2813	653 543,06	1 454 523,16		25,00	
2785	653 529,81	1 454 537,21		25,00	Закрепление отсутствует

Раздел 2

Сведения о местоположении границ объекта					
1	2	3	4	5	6
2784	653 511,76	1 454 519,69	Картометрический метод	25,00	Закрепление отсутствует
2783	653 484,01	1 454 495,80		25,00	
2782	653 460,79	1 454 488,60		25,00	—
2781	653 434,14	1 454 470,53		25,00	
2780	653 433,87	1 454 470,89		25,00	
2779	653 393,83	1 454 440,08		25,00	
2778	653 394,73	1 454 439,10		25,00	
2777	653 386,71	1 454 432,57		25,00	
2776	653 369,77	1 454 419,48		25,00	
2775	653 351,65	1 454 402,27		25,00	
2774	653 335,89	1 454 386,71		25,00	
2773	653 306,40	1 454 353,72		25,00	
2772	653 301,13	1 454 346,11		25,00	
2814	653 287,13	1 454 316,91		25,00	
2815	653 285,72	1 454 314,94		25,00	
2816	653 291,14	1 454 279,81		25,00	
2817	653 275,41	1 454 252,65		25,00	
2818	653 265,59	1 454 214,05		25,00	
2766	653 269,10	1 454 204,89		25,00	
2765	653 329,39	1 454 191,25		25,00	
2764	653 341,36	1 454 230,78	25,00		
3. Сведения о характерных точках части (частей) границы объекта					
1	2	3	4	5	6
—	—	—	—	—	—

Раздел 3

Сведения о местоположении измененных (уточненных) границ объекта

1. Система координат МСК-51

2. Сведения о характерных точках границ объекта





Обозначение характерных точек границы	Существующие координаты, м		Измененные (уточненные) координаты, м		Метод определения координат характерной точки	Средняя квадратическая погрешность положения характерной точки (Mt), м	Описание обозначения точки на местности (при наличии)
	X	Y	X	Y			
1	2	3	4	5	6	7	8
—	—	—	—	—	—	—	—
3. Сведения о характерных точках части (частей) границы объекта							
1	2	3	4	5	6	7	8
—	—	—	—	—	—	—	—

Раздел 4
План границ объекта



Масштаб 1:15 000

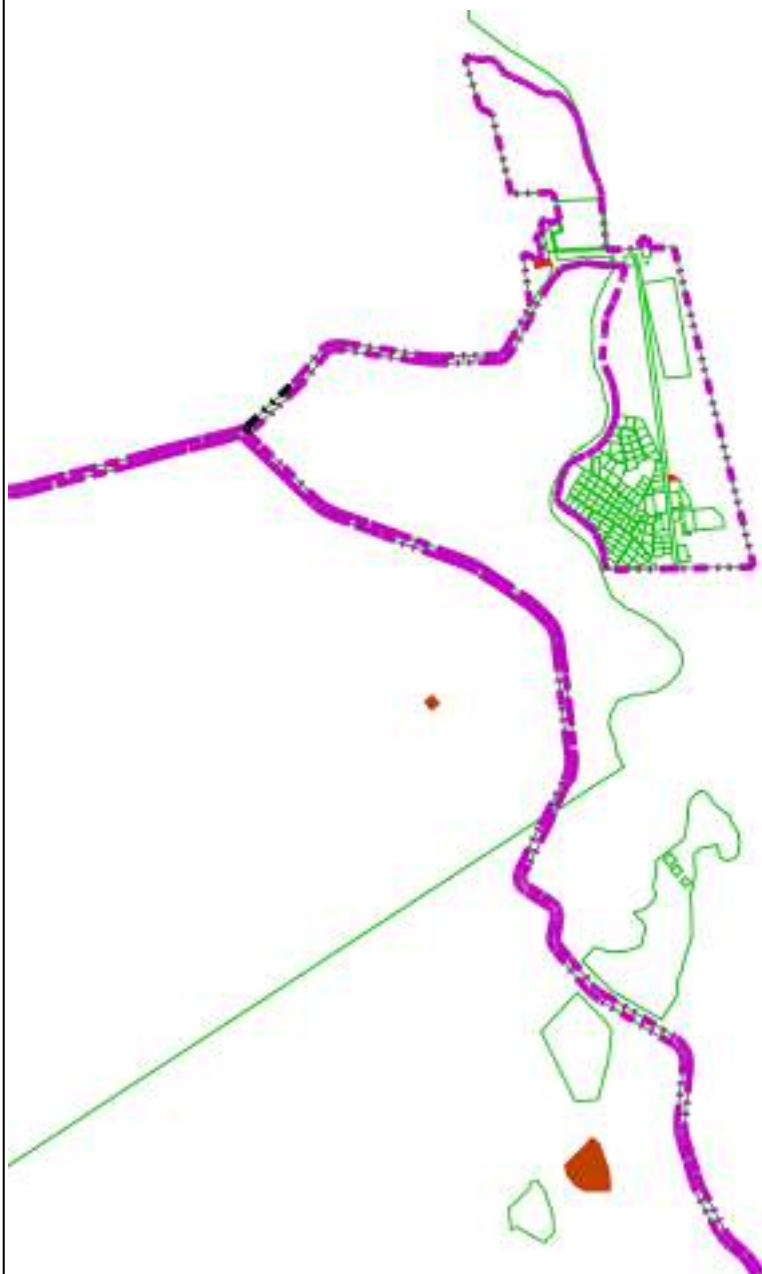
Используемые условные знаки и обозначения:

-  - Граница муниципального образования
-  - Граница населенного пункта
-  - Границы земельного участка
-  - П-1 - Зона производственно-коммунальных объектов

Подпись _____ Дата « 16 » _____ декабря 20 21 г.





Место для оттиска печати (при наличии) лица, составившего описание местоположения границ объекта

Раздел 4
План границ объекта



Масштаб 1:30 000

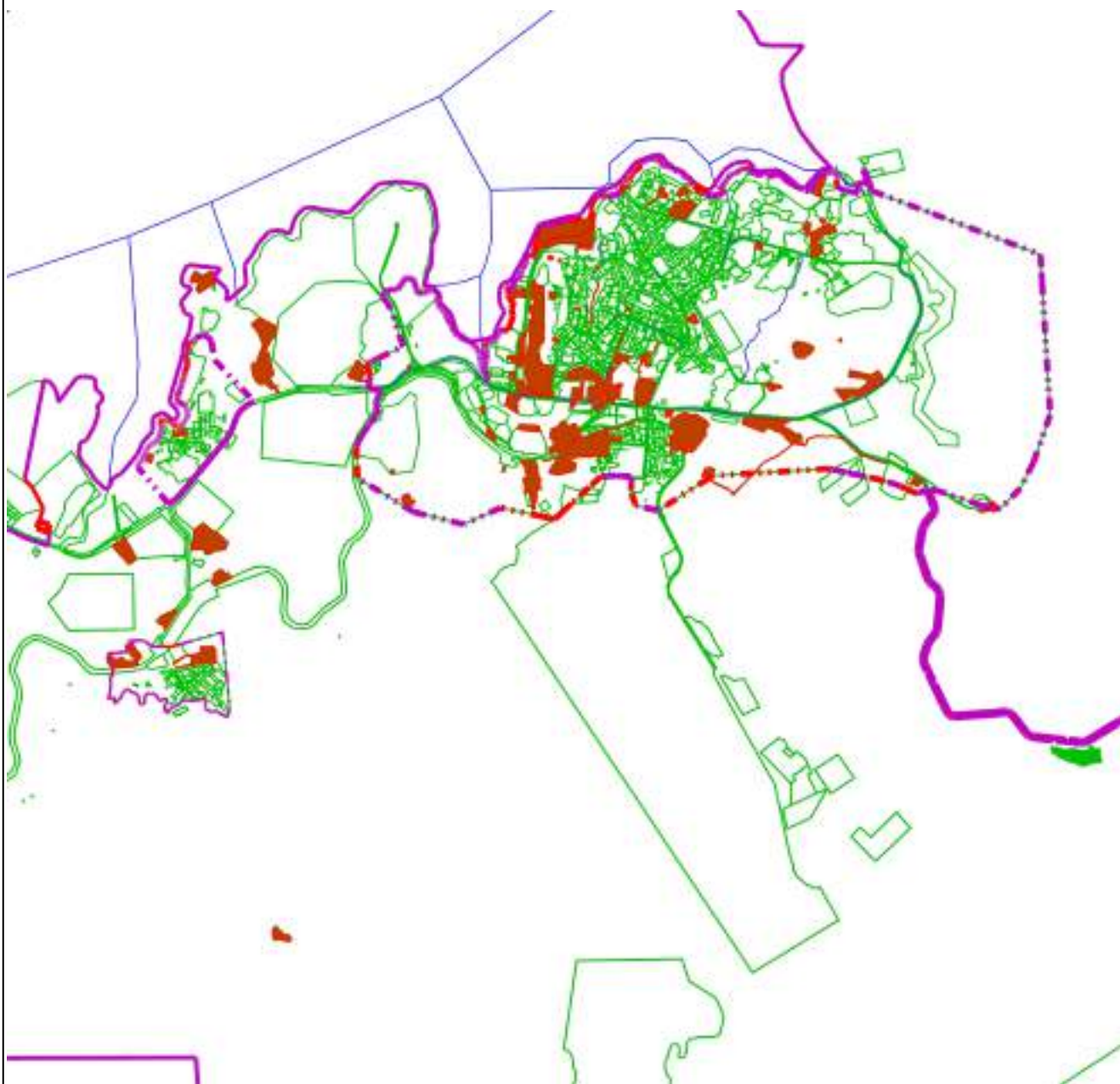
Используемые условные знаки и обозначения:

-  - Граница муниципального образования
-  - Граница населенного пункта
-  - Границы земельного участка
-  - П-1 - Зона производственно-коммунальных объектов

Подпись _____ Дата « 16 » декабря 20 21 г.





Место для оттиска печати (при наличии) лица, составившего описание местоположения границ объекта

Раздел 4
План границ объекта



Масштаб 1:70 000

Используемые условные знаки и обозначения:

-  - Граница муниципального образования
-  - Граница населенного пункта
-  - Границы земельного участка
-  - П-1 - Зона производственно-коммунальных объектов

Подпись _____ Дата « 16 » декабря 20 21 г.





Место для оттиска печати (при наличии) лица, составившего описание местоположения границ объекта

Раздел 4
План границ объекта



Масштаб 1:10 000

Используемые условные знаки и обозначения:

-  - Граница муниципального образования
-  - Граница населенного пункта
-  - Границы земельного участка
-  - П-1 - Зона производственно-коммунальных объектов

Подпись _____ Дата « 16 » _____ декабря 20 21 г.

Место для оттиска печати (при наличии) лица, составившего описание местоположения границ объекта

Прохождение границы		Описание прохождения границы
от точки	до точки	
1	2	3
—	—	—

ОПИСАНИЕ МЕСТОПОЛОЖЕНИЯ ГРАНИЦ

Зона размещения объектов инженерной и транспортной инфраструктуры (ИТ-1)

(наименование объекта, местоположение границ которого описано (далее - объект))

Раздел 1

Сведения об объекте		
№ п/п	Характеристики объекта	Описание характеристик
1	2	3
1	Местоположение объекта	Мурманская область, г Североморск
2	Площадь объекта \pm величина погрешности определения площади ($P \pm \Delta P$)	5 146 558 м ² \pm
3	Иные характеристики объекта	Вид объекта реестра границ: Территориальная зона

Раздел 2

Сведения о местоположении границ объекта

1. Система координат МСК-51

2. Сведения о характерных точках границ объекта

Обозначение характерных точек границ	Координаты, м		Метод определения координат характерной точки	Средняя квадратическая погрешность положения характерной точки (Mt), м	Описание обозначения точки на местности (при наличии)
	X	Y			
1	2	3	4	5	6
ИТ-1					
1	653 948,64	1 453 850,32	Картометрический метод	25,00	Закрепление отсутствует
2	653 935,33	1 453 855,49		25,00	
3	653 941,77	1 453 830,07		25,00	
4	653 946,21	1 453 812,56		25,00	
5	653 942,94	1 453 808,97		25,00	
6	653 974,22	1 453 691,23		25,00	
7	653 982,73	1 453 665,62		25,00	
8	653 988,79	1 453 646,28		25,00	
9	653 990,18	1 453 646,14		25,00	—
10	653 998,88	1 453 648,08		25,00	
11	653 996,50	1 453 655,16		25,00	
12	654 016,63	1 453 670,06		25,00	
13	654 040,05	1 453 672,73		25,00	
14	654 046,34	1 453 634,93		25,00	
15	654 046,96	1 453 631,19		25,00	
16	654 041,04	1 453 597,65		25,00	
17	654 041,55	1 453 595,11		25,00	
18	654 026,16	1 453 590,05		25,00	
19	654 015,51	1 453 611,95		25,00	
20	654 011,61	1 453 628,54		25,00	
21	654 000,94	1 453 643,00		25,00	
22	653 990,76	1 453 640,00		25,00	Закрепление отсутствует
23	654 031,74	1 453 548,68		25,00	
24	654 043,88	1 453 537,14		25,00	
25	654 048,58	1 453 530,67		25,00	—
26	654 050,22	1 453 531,92		25,00	
27	654 055,42	1 453 532,04		25,00	
28	654 058,68	1 453 529,96		25,00	
29	654 062,68	1 453 527,71		25,00	
30	654 067,02	1 453 525,06		25,00	
31	654 071,12	1 453 523,65		25,00	
32	654 073,78	1 453 523,41		25,00	
33	654 080,29	1 453 523,66		25,00	
34	654 085,16	1 453 525,10		25,00	
35	654 090,07	1 453 526,18		25,00	
36	654 094,09	1 453 527,48		25,00	
37	654 099,45	1 453 529,44		25,00	

Раздел 2

Сведения о местоположении границ объекта					
1	2	3	4	5	6
38	654 104,12	1 453 528,96	Картометрический метод	25,00	—
39	654 111,28	1 453 528,37		25,00	
40	654 117,30	1 453 525,66		25,00	
41	654 121,48	1 453 523,30		25,00	
42	654 125,22	1 453 521,17		25,00	
43	654 130,04	1 453 517,87		25,00	
44	654 138,92	1 453 511,49		25,00	
45	654 150,59	1 453 502,93		25,00	
46	654 154,45	1 453 501,21		25,00	
47	654 160,85	1 453 499,97		25,00	
48	654 171,42	1 453 500,74		25,00	
49	654 176,37	1 453 501,48		25,00	
50	654 183,10	1 453 502,54		25,00	
51	654 188,17	1 453 503,98		25,00	
52	654 192,78	1 453 505,79		25,00	
53	654 198,31	1 453 505,58		25,00	
54	654 209,48	1 453 504,32		25,00	
55	654 220,85	1 453 501,07		25,00	
56	654 225,67	1 453 500,51		25,00	
57	654 228,63	1 453 501,17		25,00	
58	654 235,16	1 453 505,65		25,00	
59	654 239,33	1 453 510,18		25,00	
60	654 245,94	1 453 512,78		25,00	
61	654 249,37	1 453 513,65		25,00	
62	654 254,66	1 453 513,45		25,00	
63	654 262,77	1 453 512,84		25,00	
64	654 268,06	1 453 512,75		25,00	
65	654 273,47	1 453 512,65		25,00	
66	654 280,20	1 453 513,60		25,00	
67	654 286,34	1 453 515,03		25,00	
68	654 292,60	1 453 517,16		25,00	
69	654 299,09	1 453 519,29		25,00	
70	654 307,32	1 453 518,68		25,00	
71	654 315,67	1 453 517,59		25,00	
72	654 323,68	1 453 517,45		25,00	
73	654 333,21	1 453 517,52		25,00	
74	654 348,49	1 453 517,03		25,00	
75	654 358,74	1 453 517,44		25,00	
76	654 373,72	1 453 514,58		25,00	
77	654 384,17	1 453 512,88		25,00	
78	654 395,48	1 453 513,50		25,00	
79	654 400,08	1 453 514,96		25,00	
80	654 410,03	1 453 520,33		25,00	
81	654 414,38	1 453 520,25		25,00	
82	654 417,91	1 453 519,01		25,00	
83	654 419,63	1 453 515,33		25,00	
84	654 423,90	1 453 508,42		25,00	
85	654 428,09	1 453 504,69		25,00	
86	654 440,99	1 453 500,35		25,00	
87	654 440,44	1 453 537,69		25,00	
88	654 441,29	1 453 606,65		25,00	
89	654 441,42	1 453 634,35		25,00	
90	654 425,66	1 453 636,80		25,00	
91	654 425,25	1 453 629,81		25,00	
92	654 421,78	1 453 629,64		25,00	

Раздел 2

Сведения о местоположении границ объекта					
1	2	3	4	5	6
93	654 342,23	1 453 625,64	Картометрический метод	25,00	—
94	654 341,18	1 453 636,96		25,00	
95	654 331,62	1 453 637,08		25,00	
96	654 331,39	1 453 655,03		25,00	
97	654 321,98	1 453 654,98		25,00	
98	654 322,07	1 453 667,69		25,00	
99	654 303,85	1 453 667,55		25,00	
100	654 303,65	1 453 692,32		25,00	
101	654 278,28	1 453 691,85		25,00	
102	654 274,64	1 453 696,78		25,00	
103	654 275,90	1 453 715,85		25,00	
104	654 272,14	1 453 721,15		25,00	
105	654 270,78	1 453 730,57		25,00	
106	654 266,75	1 453 730,49		25,00	
107	654 266,21	1 453 736,04		25,00	
108	654 260,57	1 453 736,01		25,00	
109	654 259,92	1 453 743,57		25,00	
110	654 265,68	1 453 743,89		25,00	
111	654 265,53	1 453 747,65		25,00	
112	654 265,42	1 453 750,20		25,00	
113	654 258,26	1 453 749,87		25,00	
114	654 258,23	1 453 752,60		25,00	
115	654 257,82	1 453 788,90		25,00	
116	654 257,73	1 453 796,76		25,00	
117	654 257,20	1 453 797,57		25,00	
118	654 256,66	1 453 805,88		25,00	
119	654 256,39	1 453 809,99		25,00	
120	654 253,10	1 453 809,81		25,00	
121	654 250,96	1 453 837,14		25,00	
122	654 266,46	1 453 837,75		25,00	
123	654 266,35	1 453 839,69		25,00	
124	654 263,30	1 453 842,81		25,00	
125	654 272,18	1 453 843,22		25,00	
126	654 274,66	1 453 834,66		25,00	
127	654 307,35	1 453 836,41		25,00	
128	654 307,16	1 453 840,17		25,00	
129	654 316,55	1 453 840,76		25,00	
130	654 331,62	1 453 841,77		25,00	
131	654 342,66	1 453 842,50		25,00	
132	654 350,26	1 453 842,93		25,00	
133	654 361,59	1 453 843,69		25,00	
134	654 361,63	1 453 846,20		25,00	
135	654 366,68	1 453 846,50		25,00	
136	654 380,68	1 453 847,26		25,00	
137	654 431,22	1 453 850,96		25,00	
138	654 446,62	1 453 851,69		25,00	
139	654 465,11	1 453 852,53		25,00	
140	654 484,31	1 453 853,13		25,00	
141	654 497,56	1 453 854,39		25,00	
142	654 513,19	1 453 859,19		25,00	
143	654 525,90	1 453 865,47		25,00	
144	654 538,97	1 453 875,90		25,00	
145	654 545,14	1 453 875,68		25,00	
146	654 554,59	1 453 874,16		25,00	
147	654 573,92	1 453 863,63		25,00	

Раздел 2

Сведения о местоположении границ объекта					
1	2	3	4	5	6
148	654 580,50	1 453 857,88	Картометрический метод	25,00	—
149	654 584,78	1 453 859,35		25,00	
150	654 584,04	1 453 862,92		25,00	
151	654 583,45	1 453 869,00		25,00	
152	654 582,48	1 453 879,69		25,00	
153	654 581,54	1 453 879,75		25,00	
154	654 579,64	1 453 895,29		25,00	
155	654 579,97	1 453 895,43		25,00	
156	654 579,65	1 453 897,26		25,00	
157	654 603,49	1 453 907,47		25,00	
158	654 620,26	1 453 911,55		25,00	
159	654 659,27	1 453 919,45		25,00	
160	654 732,23	1 453 931,50		25,00	
161	654 752,55	1 453 934,32		25,00	
162	654 799,95	1 453 938,85		25,00	
163	654 845,12	1 453 941,67		25,00	
164	654 884,95	1 453 944,53		25,00	
165	654 906,77	1 453 945,66		25,00	
166	654 940,49	1 453 947,93		25,00	
167	654 967,41	1 453 949,69		25,00	
168	654 972,24	1 453 946,87		25,00	
169	654 972,93	1 453 945,51		25,00	
170	654 986,59	1 453 947,50		25,00	
171	654 990,61	1 453 947,90		25,00	
172	654 995,00	1 453 948,78		25,00	
173	654 997,33	1 453 948,89		25,00	
174	655 008,13	1 453 949,62		25,00	
175	655 028,33	1 453 950,91		25,00	
176	655 045,26	1 453 954,92		25,00	-
177	655 066,26	1 453 956,96		25,00	
178	655 073,37	1 453 955,89		25,00	
179	655 115,46	1 453 825,99		25,00	
180	655 124,51	1 453 800,84		25,00	
181	655 138,90	1 453 803,27		25,00	
182	655 154,27	1 453 804,08		25,00	
183	655 162,78	1 453 807,54		25,00	
184	655 171,03	1 453 821,79		25,00	
185	655 160,41	1 453 861,25		25,00	
186	655 157,18	1 453 877,46		25,00	
187	655 156,61	1 453 880,34		25,00	
188	655 136,94	1 453 965,50		25,00	
189	655 185,15	1 453 979,60		25,00	
190	655 262,11	1 454 002,47		25,00	—
191	655 309,70	1 454 016,66		25,00	
192	655 316,08	1 454 018,38		25,00	
193	655 333,41	1 454 023,68		25,00	
194	655 359,57	1 454 035,90		25,00	
195	655 369,10	1 454 039,98		25,00	
196	655 378,25	1 454 044,27		25,00	
197	655 385,47	1 454 047,45		25,00	
198	655 390,35	1 454 049,57		25,00	Временный межевой знак
199	655 407,60	1 454 057,26		25,00	
200	655 467,83	1 454 084,49		25,00	

Раздел 2

Сведения о местоположении границ объекта					
1	2	3	4	5	6
201	655 522,42	1 454 108,77	Картометрический метод	25,00	Временный межевой знак
202	655 516,31	1 454 122,07		25,00	
203	655 503,73	1 454 116,44		25,00	—
204	655 493,30	1 454 112,52		25,00	
205	655 476,55	1 454 105,97		25,00	
206	655 460,77	1 454 100,20		25,00	
207	655 450,11	1 454 096,06		25,00	
208	655 427,45	1 454 085,93		25,00	
209	655 413,43	1 454 078,92		25,00	
210	655 396,54	1 454 070,59		25,00	
211	655 379,25	1 454 063,59		25,00	
212	655 364,84	1 454 058,04		25,00	
213	655 339,68	1 454 049,54		25,00	
214	655 312,76	1 454 036,94		25,00	
215	655 279,75	1 454 026,95		25,00	
216	655 234,62	1 454 014,65		25,00	
217	655 197,91	1 454 003,83		25,00	
218	655 164,45	1 453 994,64		25,00	
219	655 103,06	1 453 979,47		25,00	
220	655 059,29	1 453 972,43		25,00	
221	654 985,46	1 453 971,24		25,00	
222	654 773,93	1 453 956,86		25,00	
223	654 595,82	1 453 948,11		25,00	Закрепление отсутствует
224	654 598,23	1 453 934,04		25,00	
225	654 594,74	1 453 931,50		25,00	
226	654 564,03	1 453 910,60		25,00	
227	654 553,00	1 453 902,19		25,00	
228	654 528,30	1 453 883,36		25,00	—
229	654 529,00	1 453 879,62		25,00	
230	654 520,31	1 453 874,27		25,00	
231	654 517,40	1 453 879,04		25,00	
232	654 511,13	1 453 875,69		25,00	
233	654 507,55	1 453 874,26		25,00	
234	654 439,12	1 453 868,93		25,00	
235	654 359,43	1 453 864,50		25,00	
236	654 359,14	1 453 859,08		25,00	
237	654 353,56	1 453 858,61		25,00	
238	654 352,80	1 453 864,11		25,00	
239	654 261,24	1 453 858,73		25,00	
240	654 261,56	1 453 851,89		25,00	
241	654 254,47	1 453 851,44		25,00	
242	654 254,23	1 453 855,76		25,00	
243	654 243,01	1 453 854,61		25,00	
244	654 242,69	1 453 858,46		25,00	
245	654 218,69	1 453 856,78		25,00	
246	654 218,39	1 453 849,79		25,00	
247	654 213,75	1 453 849,65		25,00	
248	654 212,79	1 453 855,65		25,00	
249	654 206,58	1 453 855,23		25,00	

Раздел 2

Сведения о местоположении границ объекта					
1	2	3	4	5	6
250	654 201,48	1 453 855,10	Картометрический метод	25,00	—
251	654 199,46	1 453 854,86		25,00	
252	654 166,30	1 453 851,78		25,00	
253	654 166,40	1 453 849,15		25,00	
254	654 141,92	1 453 847,89		25,00	
255	654 141,68	1 453 854,97		25,00	
256	654 069,13	1 453 852,14		25,00	
257	654 069,57	1 453 844,04		25,00	
258	654 060,58	1 453 843,54		25,00	
259	654 059,95	1 453 854,42		25,00	
1	653 948,64	1 453 850,32		25,00	Закрепление отсутствует
ИТ-1					
260	655 646,03	1 455 985,66	Картометрический метод	25,00	—
261	655 638,86	1 456 032,02		25,00	
262	655 634,87	1 456 057,80		25,00	
263	655 618,55	1 456 058,38		25,00	
264	655 617,80	1 456 050,62		25,00	
265	655 612,09	1 456 050,77		25,00	
266	655 611,60	1 456 058,75		25,00	
267	655 576,66	1 456 060,91		25,00	
268	655 565,24	1 456 049,94		25,00	
269	655 573,91	1 455 997,14		25,00	
270	655 605,21	1 455 979,69		25,00	
271	655 619,01	1 455 978,59		25,00	
260	655 646,03	1 455 985,66		25,00	
ИТ-1					
272	654 567,74	1 455 842,53	Картометрический метод	25,00	—
273	654 524,84	1 455 855,45		25,00	
274	654 517,58	1 455 832,88		25,00	
275	654 538,03	1 455 826,26		25,00	
276	654 544,21	1 455 826,48		25,00	
277	654 544,54	1 455 824,24		25,00	
278	654 560,01	1 455 825,33		25,00	
279	654 567,53	1 455 842,07		25,00	
272	654 567,74	1 455 842,53		25,00	
ИТ-1					
280	653 719,67	1 450 383,14	Картометрический метод	25,00	—
281	653 805,98	1 450 385,78		25,00	
282	653 888,49	1 450 385,48		25,00	
283	653 910,01	1 450 386,64		25,00	
284	653 992,54	1 450 356,22		25,00	
285	654 085,21	1 450 397,16		25,00	
286	654 314,50	1 450 465,29		25,00	
287	654 275,28	1 450 554,41		25,00	
288	654 211,55	1 450 588,49		25,00	
289	654 134,46	1 450 576,19		25,00	
290	654 079,40	1 450 576,49		25,00	
291	654 039,89	1 450 592,28		25,00	
292	654 009,07	1 450 627,26		25,00	
293	653 981,68	1 450 629,94		25,00	
294	653 973,52	1 450 549,72		25,00	
295	653 946,81	1 450 516,58		25,00	
296	653 918,27	1 450 514,03		25,00	
297	653 896,52	1 450 514,37		25,00	

Раздел 2

Сведения о местоположении границ объекта					
1	2	3	4	5	6
298	653 903,29	1 450 547,27	Картометрический метод	25,00	—
299	653 779,51	1 450 546,72		25,00	
300	653 727,26	1 450 547,04		25,00	
301	653 719,86	1 450 537,91		25,00	
302	653 719,68	1 450 510,41		25,00	
303	653 719,65	1 450 461,15		25,00	
304	653 720,18	1 450 431,14		25,00	
305	653 718,68	1 450 431,16		25,00	
306	653 719,01	1 450 420,65		25,00	
307	653 720,17	1 450 398,88		25,00	
280	653 719,67	1 450 383,14		25,00	
ИТ-1					
308	635 315,36	1 468 087,66	Картометрический метод	25,00	—
309	635 293,87	1 468 112,37		25,00	
310	635 304,62	1 468 142,46		25,00	
311	635 290,65	1 468 157,50		25,00	
312	635 290,65	1 468 174,69		25,00	
313	635 183,85	1 468 183,18		25,00	
314	635 163,87	1 468 186,97		25,00	
315	635 122,45	1 468 200,51		25,00	
316	635 103,78	1 468 204,29		25,00	
317	635 055,73	1 468 217,72		25,00	
318	635 069,51	1 468 243,87		25,00	
319	635 094,28	1 468 254,98		25,00	
320	635 095,62	1 468 262,09		25,00	
321	635 098,54	1 468 272,06		25,00	
322	635 065,50	1 468 279,93		25,00	
323	635 066,54	1 468 282,87		25,00	
324	635 034,36	1 468 289,62		25,00	
325	635 002,53	1 468 291,53		25,00	
326	634 984,55	1 468 293,44		25,00	
327	634 945,93	1 468 304,29		25,00	
328	634 937,88	1 468 287,38		25,00	
329	634 931,21	1 468 263,28		25,00	
330	634 925,56	1 468 265,17		25,00	
331	634 919,44	1 468 267,42		25,00	
332	634 918,85	1 468 265,02		25,00	
333	634 903,02	1 468 269,77		25,00	
334	634 898,36	1 468 271,06		25,00	
335	634 905,90	1 468 295,66		25,00	
336	634 874,89	1 468 283,97		25,00	
337	634 849,92	1 468 293,04		25,00	
338	634 841,10	1 468 303,67		25,00	
339	634 853,29	1 468 315,36		25,00	
340	634 826,77	1 468 345,11		25,00	
341	634 758,77	1 468 279,31		25,00	
342	634 769,92	1 468 249,90		25,00	
343	634 862,49	1 468 219,28		25,00	
344	635 002,17	1 468 148,37		25,00	
345	635 304,62	1 468 057,58		25,00	
308	635 315,36	1 468 087,66		25,00	
ИТ-1					
346	635 329,99	1 468 230,38	Картометрический метод	25,00	—
347	635 379,98	1 468 329,24		25,00	
348	635 440,89	1 468 298,76		25,00	

Раздел 2

Сведения о местоположении границ объекта					
1	2	3	4	5	6
349	635 436,44	1 468 289,86	Картометрический метод	25,00	—
350	635 396,07	1 468 207,89		25,00	
351	635 410,05	1 468 202,53		25,00	
352	635 466,07	1 468 195,13		25,00	
353	635 513,86	1 468 191,40		25,00	
354	635 535,41	1 468 188,51		25,00	
355	635 545,28	1 468 188,61		25,00	
356	635 544,63	1 468 182,48		25,00	
357	635 535,87	1 468 182,77		25,00	
358	635 517,61	1 468 185,50		25,00	
359	635 497,41	1 468 178,95		25,00	
360	635 496,04	1 468 165,75		25,00	
361	635 535,94	1 468 160,79		25,00	
362	635 527,41	1 468 112,91		25,00	
363	635 469,53	1 468 128,85		25,00	
364	635 463,51	1 468 130,41		25,00	
365	635 459,23	1 468 134,44		25,00	
366	635 451,21	1 468 135,87		25,00	
367	635 441,01	1 468 134,19		25,00	
368	635 431,99	1 468 134,76		25,00	
369	635 426,11	1 468 135,93		25,00	
370	635 421,19	1 468 137,52		25,00	
371	635 421,93	1 468 139,56		25,00	
372	635 421,14	1 468 139,84		25,00	
373	635 418,90	1 468 140,65		25,00	
374	635 417,74	1 468 139,69		25,00	
375	635 415,53	1 468 139,81		25,00	
376	635 406,47	1 468 140,40		25,00	
377	635 403,60	1 468 140,05		25,00	
378	635 394,29	1 468 114,74		25,00	
379	635 392,99	1 468 106,48		25,00	
380	635 391,37	1 468 100,19		25,00	
381	635 395,08	1 468 098,64		25,00	
382	635 393,75	1 468 095,50		25,00	
383	635 393,53	1 468 094,95		25,00	
384	635 386,50	1 468 097,88		25,00	
385	635 402,87	1 468 151,49		25,00	
386	635 405,00	1 468 157,59		25,00	
387	635 360,32	1 468 174,11		25,00	
388	635 345,18	1 468 133,69		25,00	
389	635 305,41	1 468 148,86		25,00	
390	635 320,39	1 468 189,07		25,00	
391	635 322,80	1 468 197,68		25,00	
392	635 273,38	1 468 217,51		25,00	
393	635 274,61	1 468 221,32		25,00	
394	635 327,58	1 468 200,74		25,00	
395	635 325,17	1 468 192,53		25,00	
396	635 361,92	1 468 178,86		25,00	
397	635 409,78	1 468 159,64		25,00	
398	635 413,10	1 468 171,70		25,00	
399	635 429,35	1 468 166,34		25,00	
400	635 434,94	1 468 183,66		25,00	
401	635 437,94	1 468 192,93		25,00	
402	635 420,72	1 468 194,88		25,00	
403	635 410,08	1 468 196,09		25,00	

Раздел 2

Сведения о местоположении границ объекта					
1	2	3	4	5	6
404	635 372,19	1 468 204,90	Картометрический метод	25,00	—
405	635 284,04	1 468 241,47		25,00	
406	635 208,36	1 468 273,11		25,00	
407	635 200,50	1 468 276,79		25,00	
408	635 190,44	1 468 281,22		25,00	
409	635 116,83	1 468 308,69		25,00	
410	635 112,16	1 468 310,40		25,00	
411	635 070,61	1 468 325,82		25,00	
412	635 055,28	1 468 329,02		25,00	
413	635 039,73	1 468 331,21		25,00	
414	635 017,63	1 468 331,33		25,00	
415	635 007,33	1 468 331,34		25,00	
416	634 966,94	1 468 332,68		25,00	
417	634 956,88	1 468 336,38		25,00	
418	634 953,53	1 468 336,08		25,00	
419	634 951,55	1 468 333,10		25,00	
420	634 942,94	1 468 331,49		25,00	
421	634 942,82	1 468 340,43		25,00	
422	634 934,90	1 468 340,25		25,00	
423	634 910,82	1 468 343,66		25,00	
424	634 909,46	1 468 353,44		25,00	
425	634 900,27	1 468 361,22		25,00	
426	634 891,77	1 468 369,81		25,00	
427	634 892,86	1 468 371,24		25,00	
428	634 896,83	1 468 371,66		25,00	
429	634 900,52	1 468 375,25		25,00	
430	634 907,58	1 468 381,81		25,00	
431	634 913,59	1 468 385,85		25,00	
432	634 908,82	1 468 394,60		25,00	
433	634 907,65	1 468 396,63		25,00	
434	634 902,45	1 468 397,49		25,00	
435	634 897,97	1 468 390,47		25,00	
436	634 868,20	1 468 389,16		25,00	
437	634 870,73	1 468 403,59		25,00	
438	634 869,63	1 468 403,87		25,00	
439	634 870,89	1 468 410,08		25,00	
440	634 872,28	1 468 416,28		25,00	
441	634 864,12	1 468 420,36		25,00	
442	634 860,72	1 468 421,17		25,00	
443	634 847,82	1 468 423,21		25,00	
444	634 817,35	1 468 427,79		25,00	
445	634 765,44	1 468 433,41		25,00	
446	634 768,41	1 468 451,31		25,00	
447	634 771,51	1 468 468,57		25,00	
448	634 782,36	1 468 579,14		25,00	
449	634 783,93	1 468 589,69		25,00	
450	634 791,14	1 468 658,47		25,00	
451	634 794,34	1 468 685,75		25,00	
452	634 733,73	1 468 696,14		25,00	
453	634 706,04	1 468 701,92		25,00	
454	634 700,34	1 468 703,17		25,00	
455	634 698,87	1 468 696,82		25,00	
456	634 694,91	1 468 697,47		25,00	
457	634 698,45	1 468 712,46		25,00	
458	634 795,01	1 468 699,05		25,00	

Раздел 2

Сведения о местоположении границ объекта					
1	2	3	4	5	6
459	634 804,44	1 468 698,94	Картометрический метод	25,00	—
460	634 804,93	1 468 704,21		25,00	
461	634 816,59	1 468 702,86		25,00	
462	634 821,42	1 468 702,30		25,00	
463	634 822,41	1 468 710,73		25,00	
464	634 844,00	1 468 707,84		25,00	
465	634 840,08	1 468 684,12		25,00	
466	634 851,52	1 468 681,87		25,00	
467	634 945,77	1 468 665,71		25,00	
468	635 018,12	1 468 653,26		25,00	
469	635 018,78	1 468 657,02		25,00	
470	635 065,65	1 468 649,56		25,00	
471	635 064,78	1 468 645,31		25,00	
472	635 074,00	1 468 643,57		25,00	
473	635 133,73	1 468 633,52		25,00	
474	635 132,47	1 468 626,70		25,00	
475	635 127,96	1 468 627,73		25,00	
476	635 118,58	1 468 577,36		25,00	
477	635 121,92	1 468 576,72		25,00	
478	635 120,63	1 468 561,62		25,00	
479	635 135,09	1 468 559,46		25,00	
480	635 137,30	1 468 551,46		25,00	
481	635 137,50	1 468 547,48		25,00	
482	635 119,19	1 468 546,77		25,00	
483	635 118,72	1 468 541,38		25,00	
484	635 114,65	1 468 541,81		25,00	
485	635 117,56	1 468 573,48		25,00	
486	635 114,28	1 468 574,22		25,00	
487	635 119,22	1 468 600,75		25,00	
488	635 123,34	1 468 622,84		25,00	
489	635 102,97	1 468 629,48		25,00	
490	635 084,12	1 468 632,67		25,00	
491	635 036,23	1 468 640,75		25,00	
492	635 036,37	1 468 634,91		25,00	
493	635 038,51	1 468 634,67		25,00	
494	635 038,13	1 468 628,95		25,00	
495	635 036,46	1 468 629,02		25,00	
496	635 034,68	1 468 616,77		25,00	
497	635 031,52	1 468 594,91		25,00	
498	635 034,19	1 468 594,36		25,00	
499	635 032,83	1 468 587,35		25,00	
500	635 030,31	1 468 587,74		25,00	
501	635 024,84	1 468 556,02		25,00	
502	635 055,47	1 468 550,96		25,00	
503	635 101,56	1 468 544,57		25,00	
504	635 100,64	1 468 539,17		25,00	
505	635 091,56	1 468 541,09		25,00	
506	635 024,21	1 468 552,18		25,00	
507	635 018,23	1 468 528,20		25,00	
508	635 020,50	1 468 527,45		25,00	
509	635 019,22	1 468 521,74		25,00	
510	635 016,84	1 468 522,30		25,00	
511	635 012,89	1 468 506,26		25,00	
512	635 014,97	1 468 505,67		25,00	
513	635 014,16	1 468 502,35		25,00	

Раздел 2

Сведения о местоположении границ объекта					
1	2	3	4	5	6
514	635 007,07	1 468 499,13	Картометрический метод	25,00	—
515	635 009,11	1 468 507,45		25,00	
516	635 019,95	1 468 551,63		25,00	
517	634 919,67	1 468 569,66		25,00	
518	634 914,38	1 468 537,20		25,00	
519	634 896,43	1 468 425,41		25,00	
520	634 901,84	1 468 415,53		25,00	
521	634 911,51	1 468 405,05		25,00	
522	634 915,52	1 468 398,24		25,00	
523	634 921,98	1 468 386,39		25,00	
524	634 938,50	1 468 361,31		25,00	
525	634 953,26	1 468 386,94		25,00	
526	634 940,13	1 468 390,44		25,00	
527	634 932,48	1 468 402,03		25,00	
528	634 934,66	1 468 405,97		25,00	
529	634 935,99	1 468 403,95		25,00	
530	634 942,62	1 468 393,89		25,00	
531	634 953,31	1 468 390,94		25,00	
532	634 953,77	1 468 392,44		25,00	
533	634 965,90	1 468 388,99		25,00	
534	634 981,13	1 468 436,95		25,00	
535	634 994,32	1 468 462,39		25,00	
536	635 001,67	1 468 478,86		25,00	
537	635 042,08	1 468 481,53		25,00	
538	635 055,83	1 468 478,41		25,00	
539	635 055,09	1 468 474,45		25,00	
540	635 044,36	1 468 476,93		25,00	
541	635 041,85	1 468 477,51		25,00	
542	635 034,50	1 468 477,02		25,00	
543	635 004,87	1 468 475,07		25,00	
544	634 985,73	1 468 437,03		25,00	
545	634 988,32	1 468 435,90		25,00	
546	634 986,18	1 468 430,67		25,00	
547	634 983,76	1 468 431,84		25,00	
548	634 978,42	1 468 415,02		25,00	
549	634 969,82	1 468 387,94		25,00	
550	635 010,75	1 468 375,92		25,00	
551	635 014,25	1 468 382,15		25,00	
552	635 018,95	1 468 380,21		25,00	
553	635 015,96	1 468 373,68		25,00	
554	635 072,13	1 468 356,26		25,00	
555	635 074,71	1 468 355,46		25,00	
556	635 076,57	1 468 360,75		25,00	
557	635 086,14	1 468 337,46		25,00	
558	635 092,10	1 468 327,36		25,00	
559	635 116,68	1 468 317,79		25,00	
560	635 162,56	1 468 298,48		25,00	
561	635 215,59	1 468 277,61		25,00	
562	635 236,09	1 468 325,78		25,00	
563	635 252,80	1 468 369,80		25,00	
564	635 258,12	1 468 367,88		25,00	
565	635 283,81	1 468 357,30		25,00	
566	635 312,62	1 468 345,34		25,00	
567	635 294,28	1 468 301,49		25,00	
568	635 275,00	1 468 252,33		25,00	

Раздел 2

Сведения о местоположении границ объекта					
1	2	3	4	5	6
569	635 316,37	1 468 234,70	Картометрический метод	25,00	—
346	635 329,99	1 468 230,38		25,00	
ИТ-1					
570	635 573,29	1 468 197,17	Картометрический метод	25,00	—
571	635 574,13	1 468 191,82		25,00	
572	635 574,90	1 468 184,72		25,00	
573	635 624,25	1 468 194,74		25,00	
574	635 812,00	1 468 242,20		25,00	
575	635 815,43	1 468 233,99		25,00	
576	636 042,79	1 468 299,04		25,00	
577	636 047,85	1 468 319,48		25,00	
578	635 812,57	1 468 263,98		25,00	
579	635 792,56	1 468 260,59		25,00	
580	635 792,46	1 468 250,93		25,00	
581	635 621,63	1 468 207,63		25,00	
570	635 573,29	1 468 197,17		25,00	
ИТ-1					
582	650 768,62	1 462 907,65	Картометрический метод	25,00	—
583	650 786,33	1 462 923,04		25,00	
584	650 899,09	1 463 013,60		25,00	
585	650 906,48	1 463 022,98		25,00	
586	650 909,98	1 463 031,36		25,00	
587	650 911,40	1 463 039,15		25,00	
588	650 911,56	1 463 049,35		25,00	
589	650 912,28	1 463 060,63		25,00	
590	650 909,90	1 463 081,75		25,00	
591	650 888,93	1 463 222,41		25,00	
592	650 867,39	1 463 361,73		25,00	
593	650 863,08	1 463 387,13		25,00	
594	650 860,46	1 463 411,10		25,00	
595	650 859,02	1 463 433,13		25,00	
596	650 858,22	1 463 458,13		25,00	
597	650 863,97	1 463 674,83		25,00	
598	650 863,61	1 463 692,48		25,00	
599	650 867,62	1 463 710,97		25,00	
600	650 876,56	1 463 725,10		25,00	
601	650 885,44	1 463 732,92		25,00	
602	650 922,81	1 463 757,37		25,00	
603	651 040,09	1 463 821,99		25,00	
604	651 061,74	1 463 827,36		25,00	
605	651 176,23	1 463 896,79		25,00	
606	651 196,30	1 463 913,04		25,00	
607	651 201,55	1 463 918,87		25,00	
608	651 234,42	1 463 940,99		25,00	
609	651 247,37	1 463 990,76		25,00	
610	651 252,50	1 464 013,83		25,00	
611	651 257,26	1 464 032,38		25,00	
612	651 254,91	1 464 053,95		25,00	
613	651 251,20	1 464 082,31		25,00	
614	651 244,86	1 464 139,05		25,00	
615	651 244,00	1 464 152,19		25,00	
616	651 268,60	1 464 151,96		25,00	
617	651 284,73	1 464 151,86		25,00	
618	651 284,27	1 464 141,18		25,00	
619	651 275,87	1 464 141,33		25,00	

Раздел 2

Сведения о местоположении границ объекта					
1	2	3	4	5	6
620	651 281,33	1 464 082,83	Картометрический метод	25,00	—
621	651 280,59	1 464 034,93		25,00	
622	651 276,81	1 464 010,87		25,00	
623	651 273,04	1 463 983,37		25,00	
624	651 265,48	1 463 929,57		25,00	
625	651 285,76	1 463 921,28		25,00	
626	651 301,29	1 463 917,65		25,00	
627	651 300,21	1 463 889,14		25,00	
628	651 272,46	1 463 895,60		25,00	
629	651 243,67	1 463 908,24		25,00	
630	651 233,63	1 463 905,54		25,00	
631	651 224,46	1 463 900,34		25,00	
632	651 208,70	1 463 898,76		25,00	
633	651 180,96	1 463 883,11		25,00	
634	651 164,25	1 463 872,52		25,00	
635	651 160,79	1 463 861,78		25,00	
636	651 084,93	1 463 818,18		25,00	
637	650 937,51	1 463 733,47		25,00	
638	650 920,83	1 463 721,79		25,00	
639	650 902,16	1 463 710,33		25,00	
640	650 898,09	1 463 706,74		25,00	
641	650 893,94	1 463 700,18		25,00	
642	650 891,69	1 463 689,76		25,00	
643	650 891,99	1 463 674,89		25,00	
644	650 886,25	1 463 458,26		25,00	
645	650 887,01	1 463 434,49		25,00	
646	650 888,38	1 463 413,52		25,00	
647	650 890,83	1 463 390,99		25,00	
648	650 895,01	1 463 366,34		25,00	
649	650 916,66	1 463 226,42		25,00	
650	650 937,67	1 463 085,53		25,00	
651	650 940,40	1 463 061,31		25,00	
652	650 939,56	1 463 048,24		25,00	
653	650 939,37	1 463 036,39		25,00	
654	650 936,99	1 463 023,34		25,00	
655	650 930,85	1 463 008,66		25,00	
656	650 919,28	1 462 993,97		25,00	
657	650 803,97	1 462 901,26		25,00	
658	650 787,57	1 462 887,00		25,00	
659	650 777,60	1 462 877,35		25,00	
660	650 606,52	1 462 693,81		25,00	
661	650 595,07	1 462 657,73		25,00	
662	650 590,64	1 462 639,55		25,00	
663	650 585,33	1 462 622,95		25,00	
664	650 579,74	1 462 601,60		25,00	
665	650 572,77	1 462 572,97		25,00	
666	650 559,58	1 462 518,81		25,00	
667	650 543,17	1 462 454,41		25,00	
668	650 534,49	1 462 417,91		25,00	
669	650 526,66	1 462 388,19		25,00	
670	650 514,72	1 462 343,44		25,00	
671	650 502,89	1 462 304,56		25,00	
672	650 492,35	1 462 268,64		25,00	
673	650 485,88	1 462 246,20		25,00	
674	650 478,15	1 462 217,23		25,00	

Раздел 2

Сведения о местоположении границ объекта					
1	2	3	4	5	6
675	650 456,05	1 462 133,29	Картометрический метод	25,00	—
676	650 432,66	1 462 043,86		25,00	
677	650 427,39	1 462 024,80		25,00	
678	650 419,58	1 461 992,99		25,00	
679	650 399,12	1 461 917,79		25,00	
680	650 387,58	1 461 872,33		25,00	
681	650 375,85	1 461 833,76		25,00	
682	650 373,88	1 461 825,36		25,00	
683	650 371,07	1 461 813,78		25,00	
684	650 369,04	1 461 803,03		25,00	
685	650 366,92	1 461 791,79		25,00	
686	650 365,81	1 461 786,31		25,00	
687	650 364,49	1 461 772,81		25,00	
688	650 363,16	1 461 759,96		25,00	
689	650 362,66	1 461 752,39		25,00	
690	650 361,25	1 461 736,49		25,00	
691	650 358,85	1 461 707,69		25,00	
692	650 357,51	1 461 697,88		25,00	
693	650 354,39	1 461 669,97		25,00	
694	650 351,28	1 461 643,13		25,00	
695	650 346,27	1 461 594,32		25,00	
696	650 343,16	1 461 567,13		25,00	
697	650 341,29	1 461 546,37		25,00	
698	650 339,50	1 461 530,58		25,00	
699	650 337,23	1 461 506,77		25,00	
700	650 336,70	1 461 497,47		25,00	
701	650 333,93	1 461 470,90		25,00	
702	650 332,67	1 461 460,03		25,00	
703	650 332,53	1 461 450,81		25,00	
704	650 332,08	1 461 443,46		25,00	
705	650 332,90	1 461 437,26		25,00	
706	650 333,88	1 461 430,34		25,00	
707	650 335,56	1 461 421,65		25,00	
708	650 342,09	1 461 392,05		25,00	
709	650 350,72	1 461 342,74		25,00	
710	650 368,47	1 461 242,92		25,00	
711	650 377,94	1 461 189,25		25,00	
712	650 382,20	1 461 164,64		25,00	
713	650 383,36	1 461 150,09		25,00	
714	650 384,01	1 461 132,67		25,00	
715	650 386,83	1 461 115,62		25,00	
716	650 389,12	1 461 098,66		25,00	
717	650 396,77	1 461 057,67		25,00	
718	650 410,19	1 460 986,05		25,00	
719	650 417,64	1 460 938,71		25,00	
720	650 420,12	1 460 905,34		25,00	
721	650 420,23	1 460 890,34		25,00	
722	650 419,77	1 460 884,43		25,00	
723	650 418,46	1 460 870,67		25,00	
724	650 413,12	1 460 852,37		25,00	
725	650 405,70	1 460 832,83		25,00	
726	650 398,47	1 460 816,65		25,00	
727	650 391,34	1 460 801,37		25,00	
728	650 353,38	1 460 724,29		25,00	
729	650 345,75	1 460 708,11		25,00	

Раздел 2

Сведения о местоположении границ объекта					
1	2	3	4	5	6
730	650 341,50	1 460 696,28	Картометрический метод	25,00	—
731	650 338,75	1 460 685,73		25,00	
732	650 335,07	1 460 663,38		25,00	
733	650 334,32	1 460 651,28		25,00	
734	650 335,00	1 460 641,53		25,00	
735	650 336,84	1 460 628,73		25,00	
736	650 342,40	1 460 607,86		25,00	
737	650 346,24	1 460 593,02		25,00	
738	650 352,56	1 460 573,39		25,00	
739	650 377,40	1 460 497,47		25,00	
740	650 381,68	1 460 476,52		25,00	
741	650 382,01	1 460 471,08		25,00	
742	650 382,25	1 460 464,05		25,00	
743	650 382,13	1 460 456,53		25,00	
744	650 377,32	1 460 432,25		25,00	
745	650 369,93	1 460 416,24		25,00	
746	650 361,65	1 460 401,99		25,00	
747	650 353,89	1 460 390,91		25,00	
748	650 346,12	1 460 378,71		25,00	
749	650 335,31	1 460 361,94		25,00	
750	650 285,41	1 460 279,38		25,00	
751	650 229,20	1 460 189,37		25,00	
752	650 196,15	1 460 135,47		25,00	
753	650 154,61	1 460 068,01		25,00	
754	650 149,83	1 460 059,67		25,00	
755	650 144,27	1 460 046,96		25,00	
756	650 139,81	1 460 035,31		25,00	
757	650 137,02	1 460 021,64		25,00	
758	650 135,28	1 460 008,24		25,00	
759	650 134,26	1 459 998,23		25,00	
760	650 134,89	1 459 981,88		25,00	
761	650 136,20	1 459 965,99		25,00	
762	650 148,35	1 459 859,37		25,00	
763	650 167,85	1 459 686,04		25,00	
764	650 180,88	1 459 572,10		25,00	
765	650 191,60	1 459 476,64		25,00	
766	650 193,19	1 459 463,77		25,00	
767	650 196,75	1 459 449,77		25,00	
768	650 200,89	1 459 437,78		25,00	
769	650 208,33	1 459 426,11		25,00	
770	650 215,43	1 459 418,50		25,00	
771	650 223,63	1 459 410,33		25,00	
772	650 243,80	1 459 393,61		25,00	
773	650 268,62	1 459 375,11		25,00	
774	650 300,77	1 459 351,42		25,00	
775	650 319,97	1 459 337,19		25,00	
776	650 393,48	1 459 281,28		25,00	
777	650 411,67	1 459 267,95		25,00	
778	650 433,49	1 459 247,19		25,00	
779	650 445,29	1 459 232,04		25,00	
780	650 451,94	1 459 220,15		25,00	
781	650 458,04	1 459 205,17		25,00	
782	650 460,91	1 459 192,44		25,00	
783	650 462,81	1 459 174,16		25,00	
784	650 460,14	1 459 131,78		25,00	

Раздел 2

Сведения о местоположении границ объекта					
1	2	3	4	5	6
785	650 451,67	1 459 045,37	Картометрический метод	25,00	—
786	650 448,94	1 459 014,81		25,00	
787	650 446,25	1 458 987,20		25,00	
788	650 443,87	1 458 957,78		25,00	
789	650 436,48	1 458 856,53		25,00	
790	650 433,07	1 458 803,80		25,00	
791	650 428,82	1 458 738,47		25,00	
792	650 425,82	1 458 691,36		25,00	
793	650 420,64	1 458 626,83		25,00	
794	650 420,64	1 458 606,66		25,00	
795	650 420,82	1 458 598,35		25,00	
796	650 420,94	1 458 586,33		25,00	
797	650 421,90	1 458 581,04		25,00	
798	650 425,91	1 458 571,19		25,00	
799	650 432,70	1 458 564,40		25,00	
800	650 450,45	1 458 552,55		25,00	
801	650 483,85	1 458 535,99		25,00	
802	650 495,32	1 458 528,74		25,00	
803	650 539,28	1 458 507,16		25,00	
804	650 664,31	1 458 447,52		25,00	
805	650 760,20	1 458 400,58		25,00	
806	650 905,00	1 458 331,97		25,00	
807	650 947,15	1 458 312,00		25,00	
808	650 980,46	1 458 296,60		25,00	
809	650 994,36	1 458 291,43		25,00	
810	651 014,19	1 458 286,91		25,00	
811	651 035,80	1 458 287,95		25,00	
812	651 071,46	1 458 296,88		25,00	
813	651 121,89	1 458 312,71		25,00	
814	651 159,97	1 458 324,63		25,00	
815	651 178,79	1 458 330,89		25,00	
816	651 197,48	1 458 338,56		25,00	
817	651 216,15	1 458 350,58		25,00	
818	651 254,90	1 458 381,90		25,00	
819	651 297,24	1 458 417,47		25,00	
820	651 317,03	1 458 430,57		25,00	
821	651 338,92	1 458 438,48		25,00	
822	651 358,63	1 458 441,39		25,00	
823	651 391,04	1 458 444,15		25,00	
824	651 461,74	1 458 450,13		25,00	
825	651 522,35	1 458 454,97		25,00	
826	651 552,88	1 458 457,70		25,00	
827	651 633,49	1 458 465,45		25,00	
828	651 690,79	1 458 471,07		25,00	
829	651 706,58	1 458 470,83		25,00	
830	651 719,29	1 458 469,89		25,00	
831	651 738,32	1 458 464,98		25,00	
832	651 749,01	1 458 461,80		25,00	
833	651 780,75	1 458 451,32		25,00	
834	651 785,28	1 458 449,17		25,00	
835	651 803,59	1 458 440,02		25,00	
836	651 827,14	1 458 416,46		25,00	
837	651 854,59	1 458 382,43		25,00	
838	651 870,36	1 458 362,00		25,00	
839	651 879,18	1 458 352,60		25,00	

Раздел 2

Сведения о местоположении границ объекта					
1	2	3	4	5	6
840	651 885,74	1 458 346,86	Картометрический метод	25,00	—
841	651 893,41	1 458 342,50		25,00	
842	651 906,57	1 458 337,29		25,00	
843	651 927,41	1 458 329,97		25,00	
844	651 933,36	1 458 328,15		25,00	
845	652 044,08	1 458 289,58		25,00	
846	652 080,50	1 458 278,73		25,00	
847	652 115,70	1 458 267,04		25,00	
848	652 127,08	1 458 262,61		25,00	
849	652 150,22	1 458 254,27		25,00	
850	652 175,14	1 458 245,53		25,00	
851	652 198,51	1 458 237,42		25,00	
852	652 208,43	1 458 236,77		25,00	
853	652 211,31	1 458 236,95		25,00	
854	652 223,29	1 458 238,25		25,00	
855	652 284,68	1 458 249,78		25,00	
856	652 338,12	1 458 257,99		25,00	
857	652 390,64	1 458 266,80		25,00	
858	652 415,86	1 458 271,18		25,00	
859	652 432,33	1 458 274,64		25,00	
860	652 446,98	1 458 278,58		25,00	
861	652 461,42	1 458 284,20		25,00	
862	652 472,30	1 458 289,74		25,00	
863	652 506,42	1 458 312,20		25,00	
864	652 544,18	1 458 337,57		25,00	
865	652 571,81	1 458 360,38		25,00	
866	652 602,15	1 458 390,41		25,00	
867	652 615,41	1 458 400,48		25,00	
868	652 628,09	1 458 408,78		25,00	
869	652 645,31	1 458 413,00		25,00	
870	652 653,69	1 458 413,69		25,00	
871	652 661,54	1 458 413,57		25,00	
872	652 673,58	1 458 411,78		25,00	
873	652 682,67	1 458 408,59		25,00	
874	652 709,31	1 458 399,02		25,00	
875	652 753,60	1 458 380,75		25,00	
876	652 789,97	1 458 365,08		25,00	
877	652 833,26	1 458 348,07		25,00	
878	652 887,83	1 458 326,89		25,00	
879	652 990,52	1 458 283,34		25,00	
880	653 098,46	1 458 085,08		25,00	
881	653 181,99	1 457 945,02		25,00	
882	653 199,48	1 457 884,92		25,00	
883	653 200,73	1 457 880,62		25,00	
884	653 202,06	1 457 876,05		25,00	
885	653 271,93	1 457 635,95		25,00	
886	653 288,28	1 457 607,23		25,00	
887	653 572,49	1 457 288,54		25,00	
888	653 664,43	1 457 092,67		25,00	Закрепление отсутствует
889	653 687,65	1 457 095,94		25,00	
890	653 673,84	1 457 057,23		25,00	
891	653 671,29	1 457 050,11		25,00	

Раздел 2

Сведения о местоположении границ объекта					
1	2	3	4	5	6
892	653 661,32	1 457 016,63	Картометрический метод	25,00	Закрепление отсутствует
893	653 643,87	1 457 081,58		25,00	—
894	653 554,16	1 457 267,86		25,00	
895	653 266,34	1 457 589,28		25,00	
896	653 234,98	1 457 676,18		25,00	
897	653 182,42	1 457 870,51		25,00	
898	653 181,22	1 457 874,95		25,00	
899	653 168,00	1 457 923,83		25,00	
900	653 108,54	1 458 035,50		25,00	
901	653 014,98	1 458 191,13		25,00	
902	653 011,15	1 458 197,91		25,00	
903	652 976,24	1 458 252,87		25,00	
904	652 966,06	1 458 261,89		25,00	
905	652 948,83	1 458 271,77		25,00	
906	652 874,44	1 458 299,91		25,00	
907	652 822,35	1 458 320,12		25,00	
908	652 778,54	1 458 337,34		25,00	
909	652 741,94	1 458 353,10		25,00	
910	652 698,52	1 458 371,01		25,00	
911	652 672,63	1 458 380,31		25,00	
912	652 666,33	1 458 382,52		25,00	
913	652 659,08	1 458 383,61		25,00	
914	652 654,70	1 458 383,67		25,00	
915	652 650,17	1 458 383,30		25,00	
916	652 640,23	1 458 380,86		25,00	
917	652 632,72	1 458 375,94		25,00	
918	652 621,85	1 458 367,70		25,00	
919	652 591,95	1 458 338,11		25,00	
920	652 562,14	1 458 313,49		25,00	
921	652 523,04	1 458 287,23		25,00	
922	652 487,44	1 458 263,75		25,00	
923	652 473,68	1 458 256,79		25,00	
924	652 456,35	1 458 250,03		25,00	
925	652 439,30	1 458 245,45		25,00	
926	652 421,51	1 458 241,72		25,00	
927	652 395,68	1 458 237,23		25,00	
928	652 342,88	1 458 228,36		25,00	
929	652 289,73	1 458 220,21		25,00	
930	652 227,68	1 458 208,55		25,00	
931	652 213,85	1 458 207,04		25,00	
932	652 208,35	1 458 206,71		25,00	
933	652 192,51	1 458 207,75		25,00	
934	652 165,25	1 458 217,20		25,00	
935	652 140,18	1 458 226,00		25,00	
936	652 116,55	1 458 234,51		25,00	
937	652 105,51	1 458 238,80		25,00	
938	652 071,48	1 458 250,11		25,00	
939	652 034,79	1 458 261,04		25,00	
940	651 997,34	1 458 274,28		25,00	
941	651 946,76	1 458 291,50		25,00	
942	651 917,52	1 458 301,66		25,00	
943	651 896,08	1 458 309,18		25,00	
944	651 880,41	1 458 315,38		25,00	
945	651 868,28	1 458 322,28		25,00	

Раздел 2

Сведения о местоположении границ объекта					
1	2	3	4	5	6
946	651 858,32	1 458 330,98	Картометрический метод	25,00	—
947	651 847,49	1 458 342,53		25,00	
948	651 831,05	1 458 363,84		25,00	
949	651 804,79	1 458 396,38		25,00	
950	651 785,82	1 458 415,37		25,00	
951	651 772,16	1 458 422,19		25,00	
952	651 769,67	1 458 423,37		25,00	
953	651 739,22	1 458 433,23		25,00	
954	651 730,03	1 458 436,13		25,00	
955	651 714,40	1 458 440,16		25,00	
956	651 705,23	1 458 440,84		25,00	
957	651 692,03	1 458 441,05		25,00	
958	651 636,39	1 458 435,59		25,00	
959	651 555,65	1 458 427,83		25,00	
960	651 524,88	1 458 425,07		25,00	
961	651 464,20	1 458 420,23		25,00	
962	651 393,58	1 458 414,26		25,00	
963	651 362,10	1 458 411,58		25,00	
964	651 346,28	1 458 409,24		25,00	
965	651 330,60	1 458 403,58		25,00	
966	651 315,23	1 458 393,39		25,00	
967	651 273,98	1 458 358,74		25,00	
968	651 233,75	1 458 326,23		25,00	
969	651 211,41	1 458 311,84		25,00	
970	651 189,23	1 458 302,75		25,00	
971	651 169,18	1 458 296,08		25,00	
972	651 130,86	1 458 284,08		25,00	
973	651 079,61	1 458 268,00		25,00	
974	651 040,21	1 458 258,13		25,00	
975	651 011,53	1 458 256,75		25,00	
976	650 985,77	1 458 262,62		25,00	
977	650 968,92	1 458 268,88		25,00	
978	650 934,43	1 458 284,83		25,00	
979	650 892,15	1 458 304,86		25,00	
980	650 747,19	1 458 373,55		25,00	
981	650 651,25	1 458 420,50		25,00	
982	650 526,21	1 458 480,15		25,00	
983	650 480,64	1 458 502,51		25,00	
984	650 469,13	1 458 509,80		25,00	
985	650 435,40	1 458 526,52		25,00	
986	650 413,62	1 458 541,07		25,00	
987	650 403,16	1 458 551,45		25,00	
988	650 399,49	1 458 556,51		25,00	
989	650 392,95	1 458 572,60		25,00	
990	650 390,96	1 458 583,47		25,00	
991	650 390,83	1 458 597,87		25,00	
992	650 390,64	1 458 606,33		25,00	
993	650 390,65	1 458 628,04		25,00	
994	650 395,90	1 458 693,51		25,00	
995	650 398,89	1 458 740,39		25,00	
996	650 403,14	1 458 805,74		25,00	
997	650 406,55	1 458 858,59		25,00	
998	650 413,95	1 458 960,09		25,00	
999	650 416,37	1 458 989,87		25,00	
1000	650 419,07	1 459 017,60		25,00	

Раздел 2

Сведения о местоположении границ объекта					
1	2	3	4	5	6
1001	650 421,80	1 459 048,17	Картометрический метод	25,00	—
1002	650 430,24	1 459 134,19		25,00	
1003	650 432,72	1 459 173,56		25,00	
1004	650 431,26	1 459 187,56		25,00	
1005	650 429,31	1 459 196,16		25,00	
1006	650 424,86	1 459 207,13		25,00	
1007	650 420,22	1 459 215,39		25,00	
1008	650 411,20	1 459 227,00		25,00	
1009	650 392,39	1 459 244,89		25,00	
1010	650 375,53	1 459 257,24		25,00	
1011	650 301,96	1 459 313,20		25,00	
1012	650 282,94	1 459 327,28		25,00	
1013	650 250,75	1 459 351,00		25,00	
1014	650 225,25	1 459 370,02		25,00	
1015	650 203,43	1 459 388,11		25,00	
1016	650 193,87	1 459 397,63		25,00	
1017	650 184,51	1 459 407,67		25,00	
1018	650 173,69	1 459 424,64		25,00	
1019	650 167,98	1 459 441,16		25,00	
1020	650 163,65	1 459 458,21		25,00	
1021	650 161,81	1 459 473,11		25,00	
1022	650 151,07	1 459 568,73		25,00	
1023	650 138,04	1 459 682,66		25,00	
1024	650 118,54	1 459 856,00		25,00	
1025	650 106,34	1 459 963,06		25,00	
1026	650 104,94	1 459 980,07		25,00	
1027	650 104,20	1 459 999,18		25,00	
1028	650 105,47	1 460 011,69		25,00	
1029	650 107,40	1 460 026,58		25,00	
1030	650 110,90	1 460 043,74		25,00	
1031	650 116,51	1 460 058,35		25,00	
1032	650 122,99	1 460 073,17		25,00	
1033	650 128,81	1 460 083,34		25,00	
1034	650 170,60	1 460 151,19		25,00	
1035	650 203,68	1 460 205,15		25,00	
1036	650 259,85	1 460 295,08		25,00	
1037	650 309,86	1 460 377,84		25,00	
1038	650 320,86	1 460 394,89		25,00	
1039	650 328,94	1 460 407,57		25,00	
1040	650 336,35	1 460 418,16		25,00	
1041	650 343,29	1 460 430,09		25,00	
1042	650 348,58	1 460 441,58		25,00	
1043	650 352,18	1 460 459,71		25,00	
1044	650 352,24	1 460 463,77		25,00	
1045	650 352,04	1 460 469,65		25,00	
1046	650 351,86	1 460 472,59		25,00	
1047	650 348,35	1 460 489,78		25,00	
1048	650 324,02	1 460 564,14		25,00	
1049	650 317,43	1 460 584,66		25,00	
1050	650 313,38	1 460 600,23		25,00	
1051	650 307,39	1 460 622,72		25,00	
1052	650 305,15	1 460 638,35		25,00	
1053	650 304,25	1 460 651,16		25,00	
1054	650 305,23	1 460 666,76		25,00	
1055	650 309,38	1 460 691,96		25,00	

Раздел 2

Сведения о местоположении границ объекта					
1	2	3	4	5	6
1056	650 312,81	1 460 705,15	Картометрический метод	25,00	—
1057	650 317,99	1 460 719,61		25,00	
1058	650 326,36	1 460 737,32		25,00	
1059	650 364,28	1 460 814,33		25,00	
1060	650 371,17	1 460 829,12		25,00	
1061	650 377,97	1 460 844,29		25,00	
1062	650 384,66	1 460 861,91		25,00	
1063	650 388,86	1 460 876,33		25,00	
1064	650 389,87	1 460 887,02		25,00	
1065	650 390,22	1 460 891,41		25,00	
1066	650 390,12	1 460 904,12		25,00	
1067	650 387,81	1 460 935,26		25,00	
1068	650 380,62	1 460 980,95		25,00	
1069	650 367,29	1 461 052,15		25,00	
1070	650 359,49	1 461 093,89		25,00	
1071	650 357,16	1 461 111,16		25,00	
1072	650 354,10	1 461 129,64		25,00	
1073	650 353,39	1 461 148,33		25,00	
1074	650 352,40	1 461 160,89		25,00	
1075	650 348,39	1 461 184,08		25,00	
1076	650 338,93	1 461 237,68		25,00	
1077	650 321,17	1 461 337,54		25,00	
1078	650 312,05	1 461 389,68		25,00	
1079	650 306,18	1 461 415,56		25,00	
1080	650 304,28	1 461 425,41		25,00	
1081	650 303,18	1 461 433,16		25,00	
1082	650 301,95	1 461 442,38		25,00	
1083	650 302,54	1 461 451,96		25,00	
1084	650 302,70	1 461 462,00		25,00	
1085	650 304,11	1 461 474,18		25,00	
1086	650 306,78	1 461 499,89		25,00	
1087	650 307,31	1 461 509,05		25,00	
1088	650 309,66	1 461 533,69		25,00	
1089	650 311,45	1 461 549,41		25,00	
1090	650 313,31	1 461 570,18		25,00	
1091	650 316,44	1 461 597,55		25,00	
1092	650 321,45	1 461 646,39		25,00	
1093	650 324,58	1 461 673,36		25,00	
1094	650 327,74	1 461 701,56		25,00	
1095	650 329,01	1 461 710,96		25,00	
1096	650 331,36	1 461 739,07		25,00	
1097	650 332,74	1 461 754,70		25,00	
1098	650 333,27	1 461 762,51		25,00	
1099	650 334,65	1 461 775,81		25,00	
1100	650 336,09	1 461 790,77		25,00	
1101	650 337,48	1 461 797,57		25,00	
1102	650 339,56	1 461 808,58		25,00	
1103	650 341,73	1 461 820,10		25,00	
1104	650 344,70	1 461 832,31		25,00	
1105	650 346,85	1 461 841,56		25,00	
1106	650 358,68	1 461 880,39		25,00	
1107	650 370,11	1 461 925,42		25,00	
1108	650 390,53	1 462 000,51		25,00	
1109	650 398,36	1 462 032,38		25,00	
1110	650 403,69	1 462 051,65		25,00	

Раздел 2

Сведения о местоположении границ объекта					
1	2	3	4	5	6
1111	650 427,02	1 462 140,91	Картометрический метод	25,00	—
1112	650 449,15	1 462 224,92		25,00	
1113	650 456,97	1 462 254,23		25,00	
1114	650 463,54	1 462 277,02		25,00	
1115	650 474,14	1 462 313,16		25,00	
1116	650 485,87	1 462 351,68		25,00	
1117	650 497,66	1 462 395,88		25,00	
1118	650 505,39	1 462 425,20		25,00	
1119	650 514,04	1 462 461,59		25,00	
1120	650 530,47	1 462 526,06		25,00	
1121	650 543,62	1 462 580,06		25,00	
1122	650 550,65	1 462 608,96		25,00	
1123	650 556,52	1 462 631,32		25,00	
1124	650 561,75	1 462 647,67		25,00	
1125	650 565,54	1 462 663,25		25,00	
1126	650 566,51	1 462 670,60		25,00	
1127	650 566,04	1 462 674,77		25,00	
1128	650 563,81	1 462 678,88		25,00	
1129	650 560,84	1 462 681,00		25,00	
1130	650 541,10	1 462 699,75		25,00	
1131	650 530,41	1 462 709,97		25,00	
1132	650 512,81	1 462 729,71		25,00	
1133	650 500,26	1 462 742,66		25,00	
1134	650 491,24	1 462 751,57		25,00	
1135	650 478,59	1 462 766,21		25,00	
1136	650 463,80	1 462 781,87		25,00	
1137	650 445,97	1 462 799,87		25,00	
1138	650 420,08	1 462 827,37		25,00	
1139	650 397,06	1 462 851,91		25,00	
1140	650 380,21	1 462 869,30		25,00	
1141	650 363,38	1 462 885,88		25,00	
1142	650 350,02	1 462 900,46		25,00	
1143	650 312,79	1 462 939,26		25,00	
1144	650 298,91	1 462 954,79		25,00	
1145	650 295,96	1 462 958,22		25,00	
1146	650 288,90	1 462 965,89		25,00	
1147	650 283,14	1 462 972,22		25,00	
1148	650 277,91	1 462 978,09		25,00	
1149	650 264,44	1 462 997,92		25,00	
1150	650 251,76	1 463 022,21		25,00	
1151	650 232,72	1 463 068,78		25,00	
1152	650 225,29	1 463 092,29		25,00	
1153	650 221,36	1 463 103,17		25,00	
1154	650 193,33	1 463 178,96		25,00	
1155	650 176,68	1 463 222,75		25,00	
1156	650 154,51	1 463 283,23		25,00	
1157	650 093,26	1 463 448,48		25,00	
1158	650 084,38	1 463 471,31		25,00	
1159	650 080,91	1 463 480,62		25,00	
1160	650 072,48	1 463 506,49		25,00	
1161	650 064,47	1 463 527,48		25,00	
1162	650 054,09	1 463 555,06		25,00	
1163	650 049,89	1 463 566,44		25,00	
1164	650 038,53	1 463 590,08		25,00	
1165	650 031,56	1 463 601,99		25,00	

Раздел 2

Сведения о местоположении границ объекта					
1	2	3	4	5	6
1166	650 025,07	1 463 611,70	Картометрический метод	25,00	—
1167	649 985,43	1 463 670,26		25,00	
1168	649 972,35	1 463 691,17		25,00	
1169	649 967,61	1 463 697,96		25,00	
1170	649 949,81	1 463 724,19		25,00	
1171	649 917,62	1 463 772,99		25,00	
1172	649 888,81	1 463 812,30		25,00	
1173	649 865,38	1 463 839,13		25,00	
1174	649 855,36	1 463 849,10		25,00	
1175	649 842,11	1 463 861,22		25,00	
1176	649 818,18	1 463 884,74		25,00	
1177	649 811,77	1 463 890,70		25,00	
1178	649 806,38	1 463 894,11		25,00	
1179	649 798,89	1 463 898,35		25,00	
1180	649 790,77	1 463 902,03		25,00	
1181	649 781,26	1 463 906,24		25,00	
1182	649 773,77	1 463 909,08		25,00	
1183	649 766,43	1 463 911,21		25,00	
1184	649 757,58	1 463 913,13		25,00	
1185	649 748,96	1 463 914,71		25,00	
1186	649 736,40	1 463 916,38		25,00	
1187	649 677,33	1 463 923,08		25,00	
1188	649 643,11	1 463 927,09		25,00	
1189	649 500,88	1 463 943,58		25,00	
1190	649 344,51	1 463 962,60		25,00	
1191	649 299,87	1 463 967,50		25,00	
1192	649 287,88	1 463 968,42		25,00	
1193	649 277,54	1 463 968,58		25,00	
1194	649 270,59	1 463 968,34		25,00	
1195	649 259,43	1 463 967,41		25,00	
1196	649 252,73	1 463 966,80		25,00	
1197	649 243,11	1 463 965,18		25,00	
1198	649 235,25	1 463 963,60		25,00	
1199	649 223,26	1 463 959,81		25,00	
1200	649 216,00	1 463 957,52		25,00	
1201	649 208,55	1 463 954,12		25,00	
1202	649 201,12	1 463 950,91		25,00	
1203	649 060,63	1 463 878,65		25,00	
1204	649 020,24	1 463 858,10		25,00	
1205	648 880,89	1 463 787,13		25,00	
1206	648 846,81	1 463 769,79		25,00	
1207	648 839,28	1 463 766,39		25,00	
1208	648 833,39	1 463 764,36		25,00	
1209	648 826,15	1 463 762,93		25,00	
1210	648 820,72	1 463 762,47		25,00	
1211	648 809,03	1 463 762,66		25,00	
1212	648 800,40	1 463 764,31		25,00	
1213	648 792,24	1 463 766,86		25,00	
1214	648 785,66	1 463 769,80		25,00	
1215	648 781,78	1 463 771,81		25,00	
1216	648 775,86	1 463 775,40		25,00	
1217	648 770,90	1 463 779,49		25,00	
1218	648 766,61	1 463 783,43		25,00	
1219	648 761,67	1 463 789,04		25,00	
1220	648 758,21	1 463 794,15		25,00	

Раздел 2

Сведения о местоположении границ объекта					
1	2	3	4	5	6
1221	648 755,69	1 463 798,50	Картометрический метод	25,00	—
1222	648 754,68	1 463 800,24		25,00	
1223	648 721,09	1 463 854,36		25,00	
1224	648 700,36	1 463 886,34		25,00	
1225	648 696,60	1 463 892,57		25,00	
1226	648 694,30	1 463 896,15		25,00	
1227	648 692,36	1 463 898,37		25,00	
1228	648 689,43	1 463 900,83		25,00	
1229	648 685,27	1 463 903,92		25,00	
1230	648 681,09	1 463 906,25		25,00	
1231	648 677,88	1 463 908,07		25,00	
1232	648 674,77	1 463 909,24		25,00	
1233	648 673,08	1 463 909,56		25,00	
1234	648 664,81	1 463 909,69		25,00	
1235	648 658,18	1 463 909,45		25,00	
1236	648 650,18	1 463 908,85		25,00	
1237	648 644,64	1 463 908,29		25,00	
1238	648 635,13	1 463 906,25		25,00	
1239	648 589,21	1 463 898,12		25,00	
1240	648 576,21	1 463 895,31		25,00	
1241	648 561,76	1 463 895,53		25,00	
1242	648 550,28	1 463 899,39		25,00	
1243	648 539,57	1 463 904,47		25,00	
1244	648 524,06	1 463 916,59		25,00	
1245	648 474,87	1 463 956,75		25,00	
1246	648 371,91	1 464 041,43		25,00	
1247	648 364,65	1 464 048,08		25,00	
1248	648 359,03	1 464 053,47		25,00	
1249	648 352,59	1 464 060,12		25,00	
1250	648 346,59	1 464 066,76		25,00	
1251	648 341,70	1 464 073,50		25,00	
1252	648 335,78	1 464 081,23		25,00	
1253	648 327,82	1 464 093,60		25,00	
1254	648 153,72	1 464 382,42		25,00	
1255	648 151,18	1 464 386,35		25,00	
1256	648 147,01	1 464 391,74		25,00	
1257	648 143,51	1 464 396,34		25,00	
1258	648 138,43	1 464 401,26		25,00	
1259	648 132,71	1 464 406,47		25,00	
1260	648 128,62	1 464 409,49		25,00	
1261	648 121,41	1 464 413,76		25,00	
1262	648 117,12	1 464 416,15		25,00	
1263	648 111,62	1 464 418,71		25,00	
1264	648 105,19	1 464 420,74		25,00	
1265	648 100,21	1 464 422,07		25,00	
1266	648 095,04	1 464 422,84		25,00	
1267	648 089,11	1 464 423,93		25,00	
1268	648 075,44	1 464 424,14		25,00	
1269	647 856,01	1 464 402,28		25,00	
1270	647 844,34	1 464 401,26		25,00	
1271	647 836,23	1 464 400,99		25,00	
1272	647 827,81	1 464 400,70		25,00	
1273	647 818,38	1 464 401,27		25,00	
1274	647 808,14	1 464 402,26		25,00	
1275	647 798,62	1 464 403,65		25,00	

Раздел 2

Сведения о местоположении границ объекта					
1	2	3	4	5	6
1276	647 795,58	1 464 404,26	Картометрический метод	25,00	—
1277	647 792,00	1 464 404,84		25,00	
1278	647 791,73	1 464 404,89		25,00	
1279	647 791,46	1 464 404,94		25,00	
1280	647 791,20	1 464 405,00		25,00	
1281	647 783,72	1 464 406,64		25,00	
1282	647 783,35	1 464 406,71		25,00	
1283	647 783,20	1 464 406,75		25,00	
1284	647 776,66	1 464 408,18		25,00	
1285	647 776,37	1 464 408,24		25,00	
1286	647 776,08	1 464 408,32		25,00	
1287	647 775,79	1 464 408,39		25,00	
1288	647 760,47	1 464 412,71		25,00	
1289	647 760,17	1 464 412,80		25,00	
1290	647 759,88	1 464 412,89		25,00	
1291	647 759,59	1 464 412,99		25,00	
1292	647 701,47	1 464 433,30		25,00	
1293	647 692,37	1 464 435,58		25,00	
1294	647 692,20	1 464 435,63		25,00	
1295	647 692,03	1 464 435,67		25,00	
1296	647 691,86	1 464 435,72		25,00	
1297	647 629,74	1 464 453,66		25,00	
1298	647 629,58	1 464 453,71		25,00	
1299	647 629,41	1 464 453,76		25,00	
1300	647 629,25	1 464 453,81		25,00	
1301	647 601,86	1 464 462,74		25,00	
1302	647 601,57	1 464 462,84		25,00	
1303	647 601,28	1 464 462,94		25,00	
1304	647 600,99	1 464 463,05		25,00	
1305	647 569,23	1 464 475,62		25,00	
1306	647 568,78	1 464 475,81		25,00	
1307	647 568,33	1 464 476,01		25,00	
1308	647 567,89	1 464 476,23		25,00	
1309	647 404,13	1 464 560,38		25,00	
1310	647 403,76	1 464 560,58		25,00	
1311	647 403,39	1 464 560,79		25,00	
1312	647 403,02	1 464 561,01		25,00	
1313	647 396,91	1 464 564,84		25,00	
1314	647 396,64	1 464 565,02		25,00	
1315	647 396,37	1 464 565,20		25,00	
1316	647 396,10	1 464 565,39		25,00	
1317	647 387,25	1 464 571,78		25,00	
1318	647 387,01	1 464 571,96		25,00	
1319	647 386,77	1 464 572,14		25,00	
1320	647 386,53	1 464 572,33		25,00	
1321	647 369,49	1 464 586,27		25,00	
1322	647 369,24	1 464 586,48		25,00	
1323	647 369,00	1 464 586,69		25,00	
1324	647 368,76	1 464 586,91		25,00	
1325	647 360,60	1 464 594,52		25,00	
1326	647 360,38	1 464 594,73		25,00	
1327	647 360,16	1 464 594,95		25,00	
1328	647 359,94	1 464 595,17		25,00	
1329	647 349,07	1 464 606,64		25,00	
1330	647 348,87	1 464 606,86		25,00	

Раздел 2

Сведения о местоположении границ объекта					
1	2	3	4	5	6
1331	647 348,68	1 464 607,08	Картометрический метод	25,00	—
1332	647 348,48	1 464 607,30		25,00	
1333	647 309,04	1 464 654,16		25,00	
1334	647 305,95	1 464 657,33		25,00	
1335	647 299,72	1 464 662,79		25,00	
1336	647 274,69	1 464 682,61		25,00	
1337	647 097,01	1 464 800,93		25,00	
1338	647 090,78	1 464 804,57		25,00	
1339	647 087,85	1 464 806,03		25,00	
1340	646 752,33	1 464 947,25		25,00	
1341	646 746,72	1 464 949,21		25,00	
1342	646 741,16	1 464 950,60		25,00	
1343	646 737,01	1 464 951,22		25,00	
1344	646 726,14	1 464 951,88		25,00	
1345	646 721,21	1 464 951,77		25,00	
1346	646 579,33	1 464 939,64		25,00	
1347	646 579,06	1 464 939,62		25,00	
1348	646 578,79	1 464 939,61		25,00	
1349	646 578,52	1 464 939,60		25,00	
1350	646 569,96	1 464 939,33		25,00	
1351	646 569,68	1 464 939,32		25,00	
1352	646 569,41	1 464 939,32		25,00	
1353	646 569,13	1 464 939,32		25,00	
1354	646 563,74	1 464 939,45		25,00	
1355	646 563,29	1 464 939,47		25,00	
1356	646 562,84	1 464 939,50		25,00	
1357	646 562,39	1 464 939,55		25,00	
1358	646 555,96	1 464 940,29		25,00	
1359	646 555,34	1 464 940,37		25,00	
1360	646 554,72	1 464 940,48		25,00	
1361	646 554,11	1 464 940,62		25,00	
1362	646 545,68	1 464 942,68		25,00	
1363	646 545,28	1 464 942,78		25,00	
1364	646 544,88	1 464 942,90		25,00	
1365	646 544,48	1 464 943,02		25,00	
1366	646 165,51	1 465 069,71		25,00	
1367	646 159,33	1 465 071,27		25,00	
1368	646 155,37	1 465 072,02		25,00	
1369	646 130,33	1 465 075,06		25,00	
1370	645 732,40	1 465 093,60		25,00	
1371	645 539,12	1 465 101,24		25,00	
1372	645 538,76	1 465 101,26		25,00	
1373	645 538,41	1 465 101,29		25,00	
1374	645 538,06	1 465 101,32		25,00	
1375	645 527,86	1 465 102,45		25,00	
1376	645 527,57	1 465 102,49		25,00	
1377	645 527,29	1 465 102,53		25,00	
1378	645 527,00	1 465 102,57		25,00	
1379	645 504,20	1 465 106,44		25,00	
1380	645 503,93	1 465 106,49		25,00	
1381	645 503,66	1 465 106,54		25,00	
1382	645 503,39	1 465 106,60		25,00	
1383	645 491,17	1 465 109,37		25,00	
1384	645 490,81	1 465 109,46		25,00	
1385	645 490,45	1 465 109,55		25,00	

Раздел 2

Сведения о местоположении границ объекта					
1	2	3	4	5	6
1386	645 490,10	1 465 109,66	Картометрический метод	25,00	—
1387	645 484,78	1 465 111,29		25,00	
1388	645 484,45	1 465 111,39		25,00	
1389	645 484,13	1 465 111,50		25,00	
1390	645 483,81	1 465 111,62		25,00	
1391	645 478,11	1 465 113,80		25,00	
1392	645 477,82	1 465 113,92		25,00	
1393	645 477,53	1 465 114,04		25,00	
1394	645 477,24	1 465 114,17		25,00	
1395	645 200,82	1 465 240,43		25,00	
1396	645 167,88	1 465 253,37		25,00	
1397	645 158,06	1 465 256,42		25,00	
1398	644 816,29	1 465 333,57		25,00	
1399	644 812,58	1 465 334,08		25,00	
1400	644 805,84	1 465 334,61		25,00	
1401	644 796,56	1 465 334,89		25,00	
1402	644 791,11	1 465 334,70		25,00	
1403	644 786,76	1 465 334,26		25,00	
1404	644 783,96	1 465 333,79		25,00	
1405	644 775,13	1 465 331,77		25,00	
1406	644 759,42	1 465 327,33		25,00	
1407	644 747,32	1 465 323,12		25,00	
1408	644 740,63	1 465 320,29		25,00	
1409	644 735,63	1 465 317,79		25,00	
1410	644 672,68	1 465 280,89		25,00	
1411	644 672,59	1 465 280,84		25,00	
1412	644 672,50	1 465 280,79		25,00	
1413	644 672,41	1 465 280,74		25,00	
1414	644 616,20	1 465 249,32		25,00	
1415	644 615,72	1 465 249,06		25,00	
1416	644 615,22	1 465 248,82		25,00	
1417	644 614,72	1 465 248,59		25,00	
1418	644 609,02	1 465 246,18		25,00	
1419	644 608,24	1 465 245,88		25,00	
1420	644 607,45	1 465 245,62		25,00	
1421	644 606,64	1 465 245,40		25,00	
1422	644 600,99	1 465 244,06		25,00	
1423	644 600,43	1 465 243,94		25,00	
1424	644 599,85	1 465 243,84		25,00	
1425	644 599,28	1 465 243,76		25,00	
1426	644 593,58	1 465 243,09		25,00	
1427	644 593,06	1 465 243,04		25,00	
1428	644 592,53	1 465 243,01		25,00	
1429	644 592,01	1 465 242,99		25,00	
1430	644 586,88	1 465 242,93		25,00	
1431	644 586,20	1 465 242,94		25,00	
1432	644 585,52	1 465 242,98		25,00	
1433	644 584,84	1 465 243,05		25,00	
1434	644 579,79	1 465 243,68		25,00	
1435	644 579,21	1 465 243,76		25,00	
1436	644 578,63	1 465 243,87		25,00	
1437	644 578,05	1 465 244,00		25,00	
1438	644 570,36	1 465 245,90		25,00	
1439	644 569,97	1 465 246,00		25,00	
1440	644 569,57	1 465 246,12		25,00	

Раздел 2

Сведения о местоположении границ объекта					
1	2	3	4	5	6
1441	644 569,18	1 465 246,24	Картометрический метод	25,00	—
1442	644 565,28	1 465 247,55		25,00	
1443	644 565,04	1 465 247,64		25,00	
1444	644 564,80	1 465 247,72		25,00	
1445	644 564,55	1 465 247,82		25,00	
1446	644 560,42	1 465 249,45		25,00	
1447	644 560,17	1 465 249,55		25,00	
1448	644 559,91	1 465 249,66		25,00	
1449	644 559,66	1 465 249,77		25,00	
1450	644 555,55	1 465 251,66		25,00	
1451	644 555,29	1 465 251,79		25,00	
1452	644 555,03	1 465 251,91		25,00	
1453	644 554,77	1 465 252,05		25,00	
1454	644 550,90	1 465 254,11		25,00	
1455	644 550,61	1 465 254,27		25,00	
1456	644 550,32	1 465 254,43		25,00	
1457	644 550,04	1 465 254,61		25,00	
1458	644 432,80	1 465 327,37		25,00	
1459	644 407,68	1 465 342,35		25,00	
1460	644 404,14	1 465 344,15		25,00	
1461	644 400,52	1 465 345,72		25,00	
1462	644 394,51	1 465 347,91		25,00	
1463	644 388,48	1 465 349,68		25,00	
1464	644 382,78	1 465 351,00		25,00	
1465	644 379,59	1 465 351,54		25,00	
1466	644 372,20	1 465 352,25		25,00	
1467	644 366,88	1 465 352,33		25,00	
1468	644 361,61	1 465 352,05		25,00	
1469	644 255,91	1 465 337,64		25,00	
1470	644 255,42	1 465 337,58		25,00	
1471	644 254,93	1 465 337,54		25,00	
1472	644 254,44	1 465 337,51		25,00	
1473	644 246,97	1 465 337,23		25,00	
1474	644 246,70	1 465 337,22		25,00	
1475	644 246,42	1 465 337,22		25,00	
1476	644 246,15	1 465 337,22		25,00	
1477	644 238,69	1 465 337,35		25,00	
1478	644 238,36	1 465 337,36		25,00	
1479	644 238,04	1 465 337,38		25,00	
1480	644 237,71	1 465 337,40		25,00	
1481	644 230,34	1 465 338,01		25,00	
1482	644 230,04	1 465 338,04		25,00	
1483	644 229,73	1 465 338,07		25,00	
1484	644 229,43	1 465 338,11		25,00	
1485	644 224,46	1 465 338,83		25,00	
1486	644 224,04	1 465 338,90		25,00	
1487	644 223,63	1 465 338,98		25,00	
1488	644 223,22	1 465 339,07		25,00	
1489	644 214,94	1 465 340,99		25,00	
1490	644 214,50	1 465 341,10		25,00	
1491	644 214,05	1 465 341,22		25,00	
1492	644 213,61	1 465 341,36		25,00	
1493	644 205,88	1 465 343,92		25,00	
1494	644 205,62	1 465 344,01		25,00	
1495	644 205,37	1 465 344,10		25,00	

Раздел 2

Сведения о местоположении границ объекта					
1	2	3	4	5	6
1496	644 205,11	1 465 344,20	Картометрический метод	25,00	—
1497	644 165,46	1 465 359,79		25,00	
1498	644 165,24	1 465 359,88		25,00	
1499	644 165,03	1 465 359,97		25,00	
1500	644 164,82	1 465 360,06		25,00	
1501	644 149,02	1 465 367,14		25,00	
1502	644 148,70	1 465 367,29		25,00	
1503	644 148,38	1 465 367,44		25,00	
1504	644 148,07	1 465 367,61		25,00	
1505	644 131,56	1 465 376,45		25,00	
1506	644 131,30	1 465 376,59		25,00	
1507	644 131,04	1 465 376,74		25,00	
1508	644 130,79	1 465 376,89		25,00	
1509	644 121,28	1 465 382,73		25,00	
1510	644 120,99	1 465 382,91		25,00	
1511	644 120,70	1 465 383,10		25,00	
1512	644 120,42	1 465 383,30		25,00	
1513	644 115,12	1 465 387,08		25,00	
1514	644 114,78	1 465 387,33		25,00	
1515	644 114,45	1 465 387,58		25,00	
1516	644 114,13	1 465 387,85		25,00	
1517	644 108,41	1 465 392,70		25,00	
1518	644 108,07	1 465 393,00		25,00	
1519	644 107,74	1 465 393,31		25,00	
1520	644 107,41	1 465 393,62		25,00	
1521	644 101,64	1 465 399,49		25,00	
1522	644 101,44	1 465 399,70		25,00	
1523	644 101,24	1 465 399,92		25,00	
1524	644 101,05	1 465 400,13		25,00	
1525	644 070,14	1 465 435,46		25,00	
1526	644 067,23	1 465 437,95		25,00	
1527	644 048,34	1 465 449,37		25,00	
1528	644 042,51	1 465 452,30		25,00	
1529	644 034,50	1 465 455,44		25,00	
1530	644 014,85	1 465 461,19		25,00	
1531	643 976,87	1 465 470,25		25,00	
1532	643 969,47	1 465 471,23		25,00	
1533	643 960,07	1 465 471,89		25,00	
1534	643 936,24	1 465 472,20		25,00	
1535	643 891,54	1 465 470,14		25,00	
1536	643 891,06	1 465 470,12		25,00	
1537	643 890,59	1 465 470,12		25,00	
1538	643 890,11	1 465 470,14		25,00	
1539	643 880,19	1 465 470,63		25,00	
1540	643 879,74	1 465 470,66		25,00	
1541	643 879,29	1 465 470,70		25,00	
1542	643 878,84	1 465 470,76		25,00	
1543	643 870,11	1 465 471,99		25,00	
1544	643 869,55	1 465 472,08		25,00	
1545	643 868,99	1 465 472,19		25,00	
1546	643 868,43	1 465 472,32		25,00	
1547	643 864,19	1 465 473,42		25,00	
1548	643 863,61	1 465 473,59		25,00	
1549	643 863,03	1 465 473,77		25,00	
1550	643 862,46	1 465 473,99		25,00	

Раздел 2

Сведения о местоположении границ объекта					
1	2	3	4	5	6
1551	643 857,97	1 465 475,76	Картометрический метод	25,00	—
1552	643 857,08	1 465 476,14		25,00	
1553	643 856,21	1 465 476,58		25,00	
1554	643 855,38	1 465 477,08		25,00	
1555	643 851,57	1 465 479,52		25,00	
1556	643 851,16	1 465 479,79		25,00	
1557	643 850,75	1 465 480,08		25,00	
1558	643 850,35	1 465 480,39		25,00	
1559	643 835,68	1 465 492,00		25,00	
1560	643 830,46	1 465 495,33		25,00	
1561	643 829,22	1 465 495,94		25,00	
1562	643 824,87	1 465 497,29		25,00	
1563	643 819,50	1 465 498,28		25,00	
1564	643 806,45	1 465 499,92		25,00	
1565	643 765,71	1 465 502,87		25,00	
1566	643 755,28	1 465 502,92		25,00	
1567	643 747,84	1 465 502,51		25,00	
1568	643 743,57	1 465 502,03		25,00	
1569	643 737,83	1 465 500,93		25,00	
1570	643 727,36	1 465 497,64		25,00	
1571	643 714,57	1 465 492,47		25,00	
1572	643 688,03	1 465 479,46		25,00	
1573	643 687,77	1 465 479,34		25,00	
1574	643 687,51	1 465 479,22		25,00	
1575	643 687,24	1 465 479,10		25,00	
1576	643 682,55	1 465 477,13		25,00	
1577	643 682,24	1 465 477,00		25,00	
1578	643 681,93	1 465 476,89		25,00	
1579	643 681,62	1 465 476,77		25,00	
1580	643 671,67	1 465 473,35		25,00	
1581	643 671,37	1 465 473,25		25,00	
1582	643 671,06	1 465 473,16		25,00	
1583	643 670,76	1 465 473,07		25,00	
1584	643 660,59	1 465 470,28		25,00	
1585	643 660,28	1 465 470,20		25,00	
1586	643 659,97	1 465 470,13		25,00	
1587	643 659,65	1 465 470,06		25,00	
1588	643 652,48	1 465 468,58		25,00	
1589	643 652,17	1 465 468,52		25,00	
1590	643 651,85	1 465 468,46		25,00	
1591	643 651,53	1 465 468,41		25,00	
1592	643 647,46	1 465 467,84		25,00	
1593	643 647,08	1 465 467,80		25,00	
1594	643 646,71	1 465 467,76		25,00	
1595	643 646,33	1 465 467,73		25,00	
1596	643 642,08	1 465 467,46		25,00	
1597	643 641,80	1 465 467,44		25,00	
1598	643 641,52	1 465 467,44		25,00	
1599	643 641,24	1 465 467,43		25,00	
1600	643 637,04	1 465 467,40		25,00	
1601	643 636,80	1 465 467,40		25,00	
1602	643 636,56	1 465 467,40		25,00	
1603	643 636,31	1 465 467,41		25,00	
1604	643 552,30	1 465 470,86		25,00	
1605	643 521,90	1 465 472,45		25,00	

Раздел 2

Сведения о местоположении границ объекта					
1	2	3	4	5	6
1606	643 518,25	1 465 472,39	Картометрический метод	25,00	—
1607	643 511,42	1 465 471,81		25,00	
1608	643 497,07	1 465 469,83		25,00	
1609	643 490,05	1 465 468,38		25,00	
1610	643 480,59	1 465 465,52		25,00	
1611	643 379,59	1 465 424,31		25,00	
1612	643 379,21	1 465 424,16		25,00	
1613	643 378,82	1 465 424,02		25,00	
1614	643 378,44	1 465 423,90		25,00	
1615	643 370,21	1 465 421,30		25,00	
1616	643 369,88	1 465 421,20		25,00	
1617	643 369,56	1 465 421,11		25,00	
1618	643 369,23	1 465 421,02		25,00	
1619	643 363,54	1 465 419,64		25,00	
1620	643 363,25	1 465 419,58		25,00	
1621	643 362,97	1 465 419,52		25,00	
1622	643 362,69	1 465 419,46		25,00	
1623	643 358,96	1 465 418,78		25,00	
1624	643 358,70	1 465 418,74		25,00	
1625	643 358,44	1 465 418,70		25,00	
1626	643 358,18	1 465 418,66		25,00	
1627	643 351,09	1 465 417,75		25,00	
1628	643 350,76	1 465 417,71		25,00	
1629	643 350,43	1 465 417,68		25,00	
1630	643 350,11	1 465 417,66		25,00	
1631	643 263,10	1 465 412,28		25,00	
1632	643 231,93	1 465 409,72		25,00	
1633	643 222,99	1 465 408,31		25,00	
1634	643 216,28	1 465 406,77		25,00	
1635	643 207,59	1 465 404,24		25,00	
1636	643 131,11	1 465 377,53		25,00	
1637	643 126,61	1 465 375,44		25,00	
1638	643 118,54	1 465 371,10		25,00	
1639	643 110,82	1 465 366,25		25,00	
1640	643 103,39	1 465 360,88		25,00	
1641	643 097,76	1 465 356,25		25,00	
1642	643 094,25	1 465 352,93		25,00	
1643	643 083,03	1 465 341,13		25,00	
1644	643 082,90	1 465 341,00		25,00	
1645	643 082,77	1 465 340,87		25,00	
1646	643 082,65	1 465 340,74		25,00	
1647	643 076,86	1 465 335,09		25,00	
1648	643 073,97	1 465 331,75		25,00	
1649	643 073,69	1 465 331,44		25,00	
1650	643 073,40	1 465 331,14		25,00	
1651	643 073,11	1 465 330,85		25,00	
1652	643 065,21	1 465 323,15		25,00	
1653	643 064,83	1 465 322,79		25,00	
1654	643 064,43	1 465 322,44		25,00	
1655	643 064,02	1 465 322,11		25,00	
1656	643 061,62	1 465 320,22		25,00	
1657	643 061,13	1 465 319,84		25,00	
1658	643 060,62	1 465 319,49		25,00	
1659	643 060,10	1 465 319,16		25,00	
1660	643 057,60	1 465 317,65		25,00	

Раздел 2

Сведения о местоположении границ объекта					
1	2	3	4	5	6
1661	643 057,00	1 465 317,31	Картометрический метод	25,00	—
1662	643 056,39	1 465 316,99		25,00	
1663	643 055,76	1 465 316,71		25,00	
1664	643 049,24	1 465 313,91		25,00	
1665	643 048,51	1 465 313,62		25,00	
1666	643 047,77	1 465 313,37		25,00	
1667	643 047,02	1 465 313,15		25,00	
1668	643 040,11	1 465 311,39		25,00	
1669	643 039,81	1 465 311,32		25,00	
1670	643 039,50	1 465 311,25		25,00	
1671	643 039,19	1 465 311,19		25,00	
1672	643 032,03	1 465 309,84		25,00	
1673	643 031,49	1 465 309,75		25,00	
1674	643 030,94	1 465 309,68		25,00	
1675	643 030,39	1 465 309,62		25,00	
1676	643 026,34	1 465 309,31		25,00	
1677	643 026,11	1 465 309,30		25,00	
1678	643 025,88	1 465 309,29		25,00	
1679	643 025,64	1 465 309,28		25,00	
1680	643 023,28	1 465 309,21		25,00	
1681	643 022,45	1 465 309,20		25,00	
1682	643 021,62	1 465 309,25		25,00	
1683	643 020,80	1 465 309,34		25,00	
1684	643 011,86	1 465 310,57		25,00	
1685	643 011,69	1 465 310,59		25,00	
1686	643 011,53	1 465 310,62		25,00	
1687	643 011,36	1 465 310,65		25,00	
1688	642 960,05	1 465 319,46		25,00	
1689	642 959,78	1 465 319,51		25,00	
1690	642 959,51	1 465 319,56		25,00	
1691	642 959,24	1 465 319,62		25,00	
1692	642 953,65	1 465 320,90		25,00	
1693	642 953,16	1 465 321,02		25,00	
1694	642 952,68	1 465 321,16		25,00	
1695	642 952,20	1 465 321,31		25,00	
1696	642 945,86	1 465 323,45		25,00	
1697	642 945,50	1 465 323,57		25,00	
1698	642 945,15	1 465 323,71		25,00	
1699	642 944,80	1 465 323,85		25,00	
1700	642 940,09	1 465 325,85		25,00	
1701	642 939,70	1 465 326,03		25,00	
1702	642 939,31	1 465 326,21		25,00	
1703	642 938,93	1 465 326,41		25,00	
1704	642 933,40	1 465 329,34		25,00	
1705	642 932,79	1 465 329,67		25,00	
1706	642 932,20	1 465 330,04		25,00	
1707	642 931,63	1 465 330,43		25,00	
1708	642 927,41	1 465 333,48		25,00	
1709	642 926,78	1 465 333,96		25,00	
1710	642 926,18	1 465 334,48		25,00	
1711	642 925,60	1 465 335,02		25,00	
1712	642 920,65	1 465 339,96		25,00	
1713	642 920,32	1 465 340,30		25,00	
1714	642 920,00	1 465 340,65		25,00	
1715	642 919,69	1 465 341,02		25,00	

Раздел 2

Сведения о местоположении границ объекта					
1	2	3	4	5	6
1716	642 872,44	1 465 398,10	Картометрический метод	25,00	—
1717	642 843,89	1 465 431,62		25,00	
1718	642 822,72	1 465 455,16		25,00	
1719	642 821,57	1 465 456,18		25,00	
1720	642 819,94	1 465 457,46		25,00	
1721	642 818,20	1 465 458,68		25,00	
1722	642 815,15	1 465 460,58		25,00	
1723	642 812,14	1 465 462,21		25,00	
1724	642 807,41	1 465 464,45		25,00	
1725	642 797,58	1 465 468,33		25,00	
1726	642 791,07	1 465 470,40		25,00	
1727	642 459,84	1 465 555,40		25,00	
1728	642 459,26	1 465 555,56		25,00	
1729	642 458,69	1 465 555,75		25,00	
1730	642 458,13	1 465 555,95		25,00	
1731	642 455,33	1 465 557,04		25,00	
1732	642 455,03	1 465 557,16		25,00	
1733	642 454,74	1 465 557,28		25,00	
1734	642 454,45	1 465 557,41		25,00	
1735	642 451,80	1 465 558,64		25,00	
1736	642 451,52	1 465 558,78		25,00	
1737	642 451,23	1 465 558,93		25,00	
1738	642 450,95	1 465 559,07		25,00	
1739	642 447,22	1 465 561,10		25,00	
1740	642 446,96	1 465 561,25		25,00	
1741	642 446,71	1 465 561,39		25,00	
1742	642 446,46	1 465 561,54		25,00	
1743	642 443,15	1 465 563,60		25,00	
1744	642 442,93	1 465 563,75		25,00	
1745	642 442,71	1 465 563,89		25,00	
1746	642 442,49	1 465 564,04		25,00	
1747	642 436,16	1 465 568,46		25,00	
1748	642 435,92	1 465 568,63		25,00	
1749	642 435,69	1 465 568,81		25,00	
1750	642 435,45	1 465 568,99		25,00	
1751	642 138,59	1 465 803,41		25,00	
1752	642 138,42	1 465 803,54		25,00	
1753	642 138,26	1 465 803,68		25,00	
1754	642 138,09	1 465 803,82		25,00	
1755	642 107,79	1 465 829,96		25,00	
1756	642 107,52	1 465 830,21		25,00	
1757	642 107,25	1 465 830,46		25,00	
1758	642 106,98	1 465 830,71		25,00	
1759	642 061,05	1 465 876,65		25,00	
1760	642 027,71	1 465 908,29		25,00	
1761	641 929,05	1 465 990,79		25,00	
1762	641 925,05	1 465 993,62		25,00	
1763	641 920,57	1 465 995,86		25,00	
1764	641 914,95	1 465 998,03		25,00	
1765	641 908,46	1 466 000,11		25,00	
1766	641 901,81	1 466 001,83		25,00	
1767	641 898,04	1 466 002,57		25,00	
1768	641 893,83	1 466 003,15		25,00	
1769	641 886,96	1 466 003,76		25,00	
1770	641 838,65	1 466 005,97		25,00	

Раздел 2

Сведения о местоположении границ объекта					
1	2	3	4	5	6
1771	641 770,30	1 466 007,61	Картометрический метод	25,00	—
1772	641 770,05	1 466 007,62		25,00	
1773	641 769,80	1 466 007,63		25,00	
1774	641 769,55	1 466 007,65		25,00	
1775	641 763,09	1 466 008,13		25,00	
1776	641 762,74	1 466 008,16		25,00	
1777	641 762,40	1 466 008,20		25,00	
1778	641 762,05	1 466 008,24		25,00	
1779	641 758,46	1 466 008,76		25,00	
1780	641 758,12	1 466 008,82		25,00	
1781	641 757,79	1 466 008,88		25,00	
1782	641 757,45	1 466 008,95		25,00	
1783	641 755,08	1 466 009,46		25,00	
1784	641 754,52	1 466 009,59		25,00	
1785	641 753,95	1 466 009,75		25,00	
1786	641 753,40	1 466 009,92		25,00	
1787	641 749,21	1 466 011,35		25,00	
1788	641 748,58	1 466 011,58		25,00	
1789	641 747,97	1 466 011,84		25,00	
1790	641 747,37	1 466 012,12		25,00	
1791	641 743,21	1 466 014,19		25,00	
1792	641 742,79	1 466 014,41		25,00	
1793	641 742,38	1 466 014,63		25,00	
1794	641 741,98	1 466 014,87		25,00	
1795	641 740,03	1 466 016,08		25,00	
1796	641 739,57	1 466 016,39		25,00	
1797	641 739,11	1 466 016,70		25,00	
1798	641 738,67	1 466 017,04		25,00	
1799	641 735,16	1 466 019,80		25,00	
1800	641 734,64	1 466 020,22		25,00	
1801	641 734,15	1 466 020,67		25,00	
1802	641 733,67	1 466 021,14		25,00	
1803	641 731,98	1 466 022,88		25,00	
1804	641 731,74	1 466 023,14		25,00	
1805	641 731,50	1 466 023,40		25,00	
1806	641 731,27	1 466 023,67		25,00	
1807	641 729,14	1 466 026,20		25,00	
1808	641 728,98	1 466 026,39		25,00	
1809	641 728,83	1 466 026,58		25,00	
1810	641 728,68	1 466 026,77		25,00	
1811	641 725,58	1 466 030,84		25,00	
1812	641 725,41	1 466 031,06		25,00	
1813	641 725,25	1 466 031,29		25,00	
1814	641 725,09	1 466 031,52		25,00	
1815	641 721,75	1 466 036,45		25,00	
1816	641 721,44	1 466 036,92		25,00	
1817	641 721,15	1 466 037,41		25,00	
1818	641 720,88	1 466 037,90		25,00	
1819	641 719,76	1 466 040,04		25,00	
1820	641 719,42	1 466 040,75		25,00	
1821	641 719,11	1 466 041,47		25,00	
1822	641 718,84	1 466 042,20		25,00	
1823	641 718,05	1 466 044,54		25,00	
1824	641 717,91	1 466 044,98		25,00	
1825	641 717,78	1 466 045,43		25,00	

Раздел 2

Сведения о местоположении границ объекта					
1	2	3	4	5	6
1826	641 717,66	1 466 045,88	Картометрический метод	25,00	—
1827	641 711,26	1 466 072,90		25,00	
1828	641 705,11	1 466 096,61		25,00	
1829	641 704,79	1 466 097,56		25,00	
1830	641 701,68	1 466 104,23		25,00	
1831	641 698,66	1 466 109,85		25,00	
1832	641 695,51	1 466 113,89		25,00	
1833	641 693,52	1 466 116,19		25,00	
1834	641 691,61	1 466 117,90		25,00	
1835	641 689,12	1 466 119,64		25,00	
1836	641 686,46	1 466 121,29		25,00	
1837	641 681,56	1 466 124,04		25,00	
1838	641 676,26	1 466 126,65		25,00	
1839	641 584,99	1 466 167,12		25,00	
1840	641 522,24	1 466 196,48		25,00	
1841	641 521,89	1 466 196,65		25,00	
1842	641 521,55	1 466 196,83		25,00	
1843	641 521,21	1 466 197,02		25,00	
1844	641 509,76	1 466 203,50		25,00	
1845	641 509,49	1 466 203,66		25,00	
1846	641 509,21	1 466 203,82		25,00	
1847	641 508,94	1 466 203,99		25,00	
1848	641 500,74	1 466 209,35		25,00	
1849	641 500,51	1 466 209,51		25,00	
1850	641 500,28	1 466 209,67		25,00	
1851	641 500,05	1 466 209,84		25,00	
1852	641 492,20	1 466 215,63		25,00	
1853	641 492,00	1 466 215,77		25,00	
1854	641 491,81	1 466 215,92		25,00	
1855	641 491,62	1 466 216,07		25,00	
1856	641 455,79	1 466 245,28		25,00	
1857	641 412,35	1 466 281,96		25,00	
1858	641 407,91	1 466 285,12		25,00	
1859	641 405,97	1 466 286,32		25,00	
1860	641 402,32	1 466 288,27		25,00	
1861	641 394,76	1 466 291,71		25,00	
1862	641 298,18	1 466 329,17		25,00	
1863	641 285,36	1 466 333,25		25,00	
1864	641 269,21	1 466 337,53		25,00	
1865	641 251,86	1 466 340,90		25,00	
1866	641 233,86	1 466 343,26		25,00	
1867	641 221,60	1 466 344,01		25,00	
1868	641 134,96	1 466 345,79		25,00	
1869	640 419,13	1 466 344,70		25,00	
1870	640 418,73	1 466 344,70		25,00	
1871	640 418,32	1 466 344,72		25,00	
1872	640 417,92	1 466 344,75		25,00	
1873	640 414,40	1 466 345,03		25,00	
1874	640 414,06	1 466 345,06		25,00	
1875	640 413,72	1 466 345,10		25,00	
1876	640 413,39	1 466 345,14		25,00	
1877	640 410,83	1 466 345,52		25,00	
1878	640 410,45	1 466 345,58		25,00	
1879	640 410,07	1 466 345,66		25,00	
1880	640 409,69	1 466 345,74		25,00	

Раздел 2

Сведения о местоположении границ объекта					
1	2	3	4	5	6
1881	640 407,24	1 466 346,30	Картометрический метод	25,00	—
1882	640 406,88	1 466 346,38		25,00	
1883	640 406,53	1 466 346,48		25,00	
1884	640 406,17	1 466 346,58		25,00	
1885	640 401,06	1 466 348,15		25,00	
1886	640 400,85	1 466 348,22		25,00	
1887	640 400,64	1 466 348,29		25,00	
1888	640 400,43	1 466 348,36		25,00	
1889	640 391,46	1 466 351,56		25,00	
1890	640 391,15	1 466 351,68		25,00	
1891	640 390,85	1 466 351,80		25,00	
1892	640 390,55	1 466 351,92		25,00	
1893	640 385,74	1 466 354,00		25,00	
1894	640 385,37	1 466 354,17		25,00	
1895	640 385,00	1 466 354,34		25,00	
1896	640 384,64	1 466 354,53		25,00	
1897	640 340,80	1 466 377,88		25,00	
1898	640 335,54	1 466 380,37		25,00	
1899	640 328,23	1 466 383,33		25,00	
1900	640 324,83	1 466 384,48		25,00	
1901	640 322,50	1 466 385,13		25,00	
1902	640 320,26	1 466 385,64		25,00	
1903	640 318,49	1 466 385,91		25,00	
1904	640 316,99	1 466 386,00		25,00	
1905	640 316,04	1 466 385,97		25,00	
1906	640 314,67	1 466 385,85		25,00	
1907	640 313,08	1 466 385,63		25,00	
1908	640 309,65	1 466 384,97		25,00	
1909	640 297,76	1 466 382,05		25,00	
1910	640 293,64	1 466 380,85		25,00	
1911	640 245,86	1 466 364,31		25,00	
1912	640 209,42	1 466 351,29		25,00	
1913	640 209,19	1 466 351,21		25,00	
1914	640 208,96	1 466 351,14		25,00	
1915	640 208,73	1 466 351,07		25,00	
1916	640 164,48	1 466 337,64		25,00	
1917	640 163,93	1 466 337,48		25,00	
1918	640 163,37	1 466 337,35		25,00	
1919	640 162,82	1 466 337,23		25,00	
1920	640 159,81	1 466 336,68		25,00	
1921	640 159,48	1 466 336,63		25,00	
1922	640 159,15	1 466 336,58		25,00	
1923	640 158,82	1 466 336,54		25,00	
1924	640 156,30	1 466 336,25		25,00	
1925	640 155,81	1 466 336,20		25,00	
1926	640 155,32	1 466 336,17		25,00	
1927	640 154,83	1 466 336,15		25,00	
1928	640 152,33	1 466 336,11		25,00	
1929	640 151,93	1 466 336,11		25,00	
1930	640 151,53	1 466 336,12		25,00	
1931	640 151,13	1 466 336,14		25,00	
1932	640 148,01	1 466 336,34		25,00	
1933	640 147,72	1 466 336,36		25,00	
1934	640 147,42	1 466 336,39		25,00	
1935	640 147,13	1 466 336,42		25,00	

Раздел 2

Сведения о местоположении границ объекта					
1	2	3	4	5	6
1936	640 142,84	1 466 336,95	Картометрический метод	25,00	—
1937	640 142,53	1 466 336,99		25,00	
1938	640 142,23	1 466 337,04		25,00	
1939	640 141,92	1 466 337,10		25,00	
1940	640 134,55	1 466 338,48		25,00	
1941	640 134,02	1 466 338,59		25,00	
1942	640 133,49	1 466 338,71		25,00	
1943	640 132,97	1 466 338,86		25,00	
1944	640 130,19	1 466 339,70		25,00	
1945	640 129,74	1 466 339,85		25,00	
1946	640 129,29	1 466 340,01		25,00	
1947	640 128,84	1 466 340,18		25,00	
1948	640 126,84	1 466 341,00		25,00	
1949	640 126,45	1 466 341,17		25,00	
1950	640 126,06	1 466 341,35		25,00	
1951	640 125,68	1 466 341,54		25,00	
1952	640 123,81	1 466 342,50		25,00	
1953	640 123,49	1 466 342,67		25,00	
1954	640 123,17	1 466 342,85		25,00	
1955	640 122,85	1 466 343,03		25,00	
1956	640 120,52	1 466 344,45		25,00	
1957	640 120,38	1 466 344,54		25,00	
1958	640 120,24	1 466 344,63		25,00	
1959	640 120,10	1 466 344,72		25,00	
1960	640 048,17	1 466 391,91		25,00	
1961	639 923,11	1 466 475,86		25,00	
1962	639 922,81	1 466 476,06		25,00	
1963	639 922,52	1 466 476,27		25,00	
1964	639 922,23	1 466 476,49		25,00	
1965	639 915,59	1 466 481,68		25,00	
1966	639 915,31	1 466 481,91		25,00	
1967	639 915,04	1 466 482,14		25,00	
1968	639 914,77	1 466 482,38		25,00	
1969	639 907,41	1 466 489,04		25,00	
1970	639 907,21	1 466 489,22		25,00	
1971	639 907,01	1 466 489,41		25,00	
1972	639 906,82	1 466 489,60		25,00	
1973	639 891,26	1 466 505,29		25,00	
1974	639 891,00	1 466 505,56		25,00	
1975	639 890,74	1 466 505,84		25,00	
1976	639 890,49	1 466 506,13		25,00	
1977	639 889,06	1 466 507,81		25,00	
1978	639 888,88	1 466 508,02		25,00	
1979	639 888,70	1 466 508,24		25,00	
1980	639 888,53	1 466 508,47		25,00	
1981	639 838,59	1 466 574,33		25,00	
1982	639 835,74	1 466 577,80		25,00	
1983	639 834,21	1 466 579,49		25,00	
1984	639 831,25	1 466 582,32		25,00	
1985	639 828,88	1 466 584,35		25,00	
1986	639 826,28	1 466 586,34		25,00	
1987	639 823,66	1 466 588,10		25,00	
1988	639 822,49	1 466 588,80		25,00	
1989	639 821,32	1 466 589,43		25,00	
1990	639 819,44	1 466 590,32		25,00	

Раздел 2

Сведения о местоположении границ объекта					
1	2	3	4	5	6
1991	639 817,56	1 466 591,07	Картометрический метод	25,00	—
1992	639 816,36	1 466 591,46		25,00	
1993	639 814,94	1 466 591,87		25,00	
1994	639 813,48	1 466 592,23		25,00	
1995	639 812,03	1 466 592,53		25,00	
1996	639 810,65	1 466 592,77		25,00	
1997	639 807,45	1 466 593,16		25,00	
1998	639 804,39	1 466 593,31		25,00	
1999	639 801,38	1 466 593,27		25,00	
2000	639 799,89	1 466 593,14		25,00	
2001	639 742,07	1 466 585,68		25,00	
2002	639 741,64	1 466 585,63		25,00	
2003	639 741,22	1 466 585,60		25,00	
2004	639 740,79	1 466 585,57		25,00	
2005	639 736,32	1 466 585,38		25,00	
2006	639 736,07	1 466 585,37		25,00	
2007	639 735,82	1 466 585,37		25,00	
2008	639 735,57	1 466 585,37		25,00	
2009	639 726,35	1 466 585,44		25,00	
2010	639 726,02	1 466 585,45		25,00	
2011	639 725,70	1 466 585,46		25,00	
2012	639 725,37	1 466 585,48		25,00	
2013	639 716,14	1 466 586,15		25,00	
2014	639 715,82	1 466 586,18		25,00	
2015	639 715,50	1 466 586,21		25,00	
2016	639 715,18	1 466 586,25		25,00	
2017	639 706,04	1 466 587,51		25,00	
2018	639 705,74	1 466 587,56		25,00	
2019	639 705,43	1 466 587,61		25,00	
2020	639 705,13	1 466 587,67		25,00	
2021	639 697,78	1 466 589,15		25,00	
2022	639 697,47	1 466 589,21		25,00	
2023	639 697,16	1 466 589,28		25,00	
2024	639 696,85	1 466 589,36		25,00	
2025	639 690,74	1 466 591,00		25,00	
2026	639 690,47	1 466 591,08		25,00	
2027	639 690,20	1 466 591,16		25,00	
2028	639 689,93	1 466 591,25		25,00	
2029	639 678,30	1 466 595,09		25,00	
2030	639 678,04	1 466 595,17		25,00	
2031	639 677,78	1 466 595,27		25,00	
2032	639 677,52	1 466 595,37		25,00	
2033	639 609,52	1 466 622,04		25,00	
2034	639 609,06	1 466 622,23		25,00	
2035	639 608,60	1 466 622,44		25,00	
2036	639 608,15	1 466 622,66		25,00	
2037	639 604,16	1 466 624,71		25,00	
2038	639 603,92	1 466 624,83		25,00	
2039	639 603,69	1 466 624,96		25,00	
2040	639 603,46	1 466 625,09		25,00	
2041	639 599,15	1 466 627,60		25,00	
2042	639 598,91	1 466 627,74		25,00	
2043	639 598,66	1 466 627,89		25,00	
2044	639 598,42	1 466 628,05		25,00	
2045	639 580,55	1 466 639,87		25,00	

Раздел 2

Сведения о местоположении границ объекта					
1	2	3	4	5	6
2046	639 580,23	1 466 640,09	Картометрический метод	25,00	—
2047	639 579,91	1 466 640,32		25,00	
2048	639 579,60	1 466 640,55		25,00	
2049	639 565,87	1 466 651,27		25,00	
2050	639 564,33	1 466 652,29		25,00	
2051	639 562,86	1 466 653,14		25,00	
2052	639 561,55	1 466 653,78		25,00	
2053	639 560,32	1 466 654,27		25,00	
2054	639 558,39	1 466 654,88		25,00	
2055	639 550,02	1 466 657,07		25,00	
2056	639 492,16	1 466 669,73		25,00	
2057	639 462,36	1 466 675,05		25,00	
2058	639 430,77	1 466 679,11		25,00	
2059	639 426,50	1 466 679,27		25,00	
2060	639 423,25	1 466 679,21		25,00	
2061	639 420,21	1 466 678,98		25,00	
2062	639 415,41	1 466 678,33		25,00	
2063	639 410,38	1 466 677,40		25,00	
2064	639 405,05	1 466 676,15		25,00	
2065	639 399,96	1 466 674,67		25,00	
2066	639 396,19	1 466 673,37		25,00	
2067	639 391,44	1 466 671,43		25,00	
2068	639 388,07	1 466 669,77		25,00	
2069	639 268,53	1 466 601,10		25,00	
2070	639 268,18	1 466 600,91		25,00	
2071	639 267,82	1 466 600,72		25,00	
2072	639 267,45	1 466 600,54		25,00	
2073	639 265,03	1 466 599,40		25,00	
2074	639 264,47	1 466 599,15		25,00	
2075	639 263,90	1 466 598,92		25,00	
2076	639 263,33	1 466 598,72		25,00	
2077	639 261,08	1 466 597,98		25,00	
2078	639 260,60	1 466 597,83		25,00	
2079	639 260,12	1 466 597,70		25,00	
2080	639 259,64	1 466 597,59		25,00	
2081	639 256,89	1 466 596,98		25,00	
2082	639 256,55	1 466 596,91		25,00	
2083	639 256,21	1 466 596,84		25,00	
2084	639 255,88	1 466 596,79		25,00	
2085	639 253,16	1 466 596,38		25,00	
2086	639 252,84	1 466 596,33		25,00	
2087	639 252,52	1 466 596,30		25,00	
2088	639 252,20	1 466 596,26		25,00	
2089	639 248,47	1 466 595,94		25,00	
2090	639 248,23	1 466 595,93		25,00	
2091	639 247,99	1 466 595,91		25,00	
2092	639 247,75	1 466 595,90		25,00	
2093	639 244,30	1 466 595,77		25,00	
2094	639 244,03	1 466 595,76		25,00	
2095	639 243,76	1 466 595,76		25,00	
2096	639 243,49	1 466 595,76		25,00	
2097	639 239,27	1 466 595,83		25,00	
2098	639 238,74	1 466 595,85		25,00	
2099	639 238,21	1 466 595,89		25,00	
2100	639 237,68	1 466 595,94		25,00	

Раздел 2

Сведения о местоположении границ объекта					
1	2	3	4	5	6
2101	639 234,85	1 466 596,29	Картометрический метод	25,00	—
2102	639 234,15	1 466 596,40		25,00	
2103	639 233,46	1 466 596,53		25,00	
2104	639 232,77	1 466 596,70		25,00	
2105	639 229,89	1 466 597,48		25,00	
2106	639 229,25	1 466 597,67		25,00	
2107	639 228,61	1 466 597,89		25,00	
2108	639 227,99	1 466 598,14		25,00	
2109	639 225,26	1 466 599,29		25,00	
2110	639 224,59	1 466 599,58		25,00	
2111	639 223,95	1 466 599,92		25,00	
2112	639 223,32	1 466 600,28		25,00	
2113	639 220,94	1 466 601,72		25,00	
2114	639 220,39	1 466 602,06		25,00	
2115	639 219,86	1 466 602,43		25,00	
2116	639 219,35	1 466 602,82		25,00	
2117	639 217,72	1 466 604,12		25,00	
2118	639 217,44	1 466 604,35		25,00	
2119	639 217,18	1 466 604,58		25,00	
2120	639 216,91	1 466 604,81		25,00	
2121	639 215,16	1 466 606,42		25,00	
2122	639 214,92	1 466 606,65		25,00	
2123	639 214,67	1 466 606,89		25,00	
2124	639 214,44	1 466 607,14		25,00	
2125	639 212,59	1 466 609,09		25,00	
2126	639 212,35	1 466 609,34		25,00	
2127	639 212,13	1 466 609,60		25,00	
2128	639 211,90	1 466 609,86		25,00	
2129	639 210,24	1 466 611,87		25,00	
2130	639 209,99	1 466 612,19		25,00	
2131	639 209,74	1 466 612,51		25,00	
2132	639 209,50	1 466 612,84		25,00	
2133	639 207,96	1 466 615,05		25,00	
2134	639 207,67	1 466 615,50		25,00	
2135	639 207,38	1 466 615,95		25,00	
2136	639 207,12	1 466 616,42		25,00	
2137	639 205,99	1 466 618,48		25,00	
2138	639 205,75	1 466 618,93		25,00	
2139	639 205,53	1 466 619,38		25,00	
2140	639 205,32	1 466 619,85		25,00	
2141	639 201,54	1 466 628,79		25,00	
2142	639 184,17	1 466 672,40		25,00	
2143	639 170,87	1 466 708,06		25,00	
2144	639 170,80	1 466 708,23		25,00	
2145	639 170,74	1 466 708,41		25,00	
2146	639 170,68	1 466 708,58		25,00	
2147	639 161,78	1 466 735,45		25,00	
2148	639 161,64	1 466 735,89		25,00	
2149	639 161,52	1 466 736,32		25,00	
2150	639 161,41	1 466 736,77		25,00	
2151	639 160,69	1 466 739,86		25,00	
2152	639 160,61	1 466 740,23		25,00	
2153	639 160,54	1 466 740,61		25,00	
2154	639 160,47	1 466 740,99		25,00	
2155	639 159,96	1 466 744,32		25,00	

Раздел 2

Сведения о местоположении границ объекта					
1	2	3	4	5	6
2156	639 159,92	1 466 744,61	Картометрический метод	25,00	—
2157	639 159,88	1 466 744,91		25,00	
2158	639 159,85	1 466 745,21		25,00	
2159	639 159,55	1 466 748,45		25,00	
2160	639 159,53	1 466 748,71		25,00	
2161	639 159,51	1 466 748,96		25,00	
2162	639 159,50	1 466 749,22		25,00	
2163	639 159,36	1 466 752,68		25,00	
2164	639 159,35	1 466 752,96		25,00	
2165	639 159,35	1 466 753,23		25,00	
2166	639 159,35	1 466 753,50		25,00	
2167	639 159,42	1 466 758,48		25,00	
2168	639 159,43	1 466 758,77		25,00	
2169	639 159,44	1 466 759,05		25,00	
2170	639 159,46	1 466 759,34		25,00	
2171	639 159,84	1 466 764,67		25,00	
2172	639 159,86	1 466 764,96		25,00	
2173	639 159,89	1 466 765,25		25,00	
2174	639 159,93	1 466 765,53		25,00	
2175	639 160,74	1 466 771,76		25,00	
2176	639 160,77	1 466 772,01		25,00	
2177	639 160,81	1 466 772,25		25,00	
2178	639 160,85	1 466 772,49		25,00	
2179	639 162,46	1 466 781,41		25,00	
2180	639 162,51	1 466 781,71		25,00	
2181	639 162,58	1 466 782,00		25,00	
2182	639 162,64	1 466 782,29		25,00	
2183	639 164,70	1 466 790,76		25,00	
2184	639 164,80	1 466 791,13		25,00	
2185	639 164,90	1 466 791,49		25,00	
2186	639 165,01	1 466 791,85		25,00	
2187	639 176,41	1 466 826,94		25,00	
2188	639 178,81	1 466 835,75		25,00	
2189	639 180,71	1 466 844,56		25,00	
2190	639 181,03	1 466 846,76		25,00	
2191	639 181,14	1 466 848,51		25,00	
2192	639 181,13	1 466 850,31		25,00	
2193	639 181,01	1 466 852,09		25,00	
2194	639 180,76	1 466 853,75		25,00	
2195	639 180,42	1 466 855,19		25,00	
2196	639 180,02	1 466 856,36		25,00	
2197	639 179,43	1 466 857,59		25,00	
2198	639 178,24	1 466 859,59		25,00	
2199	639 176,56	1 466 862,10		25,00	
2200	639 174,60	1 466 864,69		25,00	
2201	639 172,46	1 466 867,21		25,00	
2202	639 170,97	1 466 868,75		25,00	
2203	639 169,56	1 466 870,03		25,00	
2204	639 168,27	1 466 871,06		25,00	
2205	638 867,63	1 467 091,82		25,00	
2206	638 716,05	1 467 203,17		25,00	
2207	638 695,03	1 467 218,17		25,00	
2208	638 682,84	1 467 225,80		25,00	
2209	638 670,83	1 467 232,23		25,00	
2210	638 633,26	1 467 249,75		25,00	

Раздел 2

Сведения о местоположении границ объекта					
1	2	3	4	5	6
2211	638 616,98	1 467 255,92	Картометрический метод	25,00	—
2212	638 608,35	1 467 258,53		25,00	
2213	638 516,53	1 467 277,41		25,00	
2214	638 516,22	1 467 277,47		25,00	
2215	638 515,91	1 467 277,55		25,00	
2216	638 515,61	1 467 277,63		25,00	
2217	638 506,51	1 467 280,11		25,00	
2218	638 506,21	1 467 280,19		25,00	
2219	638 505,92	1 467 280,28		25,00	
2220	638 505,63	1 467 280,38		25,00	
2221	638 495,91	1 467 283,68		25,00	
2222	638 495,59	1 467 283,79		25,00	
2223	638 495,28	1 467 283,90		25,00	
2224	638 494,98	1 467 284,03		25,00	
2225	638 489,66	1 467 286,24		25,00	
2226	638 489,37	1 467 286,36		25,00	
2227	638 489,09	1 467 286,49		25,00	
2228	638 488,81	1 467 286,62		25,00	
2229	638 483,65	1 467 289,15		25,00	
2230	638 483,36	1 467 289,30		25,00	
2231	638 483,07	1 467 289,45		25,00	
2232	638 482,79	1 467 289,61		25,00	
2233	638 479,06	1 467 291,75		25,00	
2234	638 478,82	1 467 291,89		25,00	
2235	638 478,58	1 467 292,03		25,00	
2236	638 478,35	1 467 292,18		25,00	
2237	638 474,41	1 467 294,74		25,00	
2238	638 474,19	1 467 294,88		25,00	
2239	638 473,98	1 467 295,03		25,00	
2240	638 473,77	1 467 295,18		25,00	
2241	638 466,45	1 467 300,49		25,00	
2242	638 466,18	1 467 300,69		25,00	
2243	638 465,92	1 467 300,89		25,00	
2244	638 465,66	1 467 301,11		25,00	
2245	638 461,28	1 467 304,76		25,00	
2246	638 461,03	1 467 304,96		25,00	
2247	638 460,79	1 467 305,18		25,00	
2248	638 460,56	1 467 305,40		25,00	
2249	638 458,04	1 467 307,79		25,00	
2250	638 457,76	1 467 308,06		25,00	
2251	638 457,49	1 467 308,33		25,00	
2252	638 457,23	1 467 308,62		25,00	
2253	638 262,80	1 467 523,85		25,00	
2254	638 254,12	1 467 531,85		25,00	
2255	638 141,43	1 467 624,30		25,00	
2256	638 061,28	1 467 688,73		25,00	
2257	638 039,15	1 467 706,00		25,00	
2258	638 023,78	1 467 717,16		25,00	
2259	637 991,68	1 467 738,06		25,00	
2260	637 974,44	1 467 747,76		25,00	
2261	637 878,68	1 467 794,32		25,00	
2262	637 422,45	1 468 010,65		25,00	
2263	637 422,10	1 468 010,82		25,00	
2264	637 421,76	1 468 011,00		25,00	
2265	637 421,41	1 468 011,19		25,00	

Раздел 2

Сведения о местоположении границ объекта					
1	2	3	4	5	6
2266	637 419,04	1 468 012,55	Картометрический метод	25,00	—
2267	637 418,82	1 468 012,68		25,00	
2268	637 418,59	1 468 012,82		25,00	
2269	637 418,37	1 468 012,96		25,00	
2270	637 414,92	1 468 015,19		25,00	
2271	637 414,68	1 468 015,35		25,00	
2272	637 414,44	1 468 015,52		25,00	
2273	637 414,20	1 468 015,68		25,00	
2274	637 409,73	1 468 018,95		25,00	
2275	637 409,50	1 468 019,13		25,00	
2276	637 409,27	1 468 019,31		25,00	
2277	637 409,04	1 468 019,49		25,00	
2278	637 291,91	1 468 116,16		25,00	
2279	637 290,54	1 468 117,14		25,00	
2280	637 287,81	1 468 118,85		25,00	
2281	637 284,85	1 468 120,46		25,00	
2282	637 280,93	1 468 122,27		25,00	
2283	637 274,17	1 468 124,87		25,00	
2284	637 264,27	1 468 128,02		25,00	
2285	637 104,40	1 468 167,01		25,00	
2286	637 104,07	1 468 167,09		25,00	
2287	637 103,74	1 468 167,18		25,00	
2288	637 103,42	1 468 167,28		25,00	
2289	637 101,21	1 468 167,98		25,00	
2290	637 100,89	1 468 168,09		25,00	
2291	637 100,57	1 468 168,20		25,00	
2292	637 100,25	1 468 168,32		25,00	
2293	637 097,96	1 468 169,22		25,00	
2294	637 097,67	1 468 169,34		25,00	
2295	637 097,39	1 468 169,46		25,00	
2296	637 097,10	1 468 169,59		25,00	
2297	637 094,96	1 468 170,59		25,00	
2298	637 094,72	1 468 170,70		25,00	
2299	637 094,49	1 468 170,82		25,00	
2300	637 094,25	1 468 170,94		25,00	
2301	637 092,00	1 468 172,14		25,00	
2302	637 091,74	1 468 172,28		25,00	
2303	637 091,49	1 468 172,43		25,00	
2304	637 091,24	1 468 172,58		25,00	
2305	637 087,00	1 468 175,17		25,00	
2306	637 086,73	1 468 175,34		25,00	
2307	637 086,46	1 468 175,51		25,00	
2308	637 086,20	1 468 175,70		25,00	
2309	637 039,73	1 468 208,34		25,00	
2310	637 025,81	1 468 216,63		25,00	
2311	637 018,49	1 468 220,36		25,00	
2312	637 013,43	1 468 222,57		25,00	
2313	637 008,60	1 468 224,32		25,00	
2314	637 002,66	1 468 226,07		25,00	
2315	636 980,13	1 468 231,37		25,00	
2316	636 951,90	1 468 236,27		25,00	
2317	636 891,54	1 468 240,97		25,00	
2318	636 891,22	1 468 240,99		25,00	
2319	636 890,90	1 468 241,03		25,00	
2320	636 890,59	1 468 241,07		25,00	

Раздел 2

Сведения о местоположении границ объекта					
1	2	3	4	5	6
2321	636 868,07	1 468 244,27	Картометрический метод	25,00	
2322	636 867,70	1 468 244,33		25,00	
2323	636 867,32	1 468 244,39		25,00	
2324	636 866,95	1 468 244,47		25,00	
2325	636 854,83	1 468 247,14		25,00	
2326	636 854,49	1 468 247,22		25,00	
2327	636 854,16	1 468 247,31		25,00	
2328	636 853,82	1 468 247,40		25,00	
2329	636 846,38	1 468 249,59		25,00	
2330	636 846,11	1 468 249,67		25,00	
2331	636 845,84	1 468 249,76		25,00	
2332	636 845,58	1 468 249,85		25,00	
2333	636 834,71	1 468 253,73		25,00	
2334	636 834,44	1 468 253,83		25,00	
2335	636 834,18	1 468 253,93		25,00	
2336	636 833,91	1 468 254,04		25,00	
2337	636 812,81	1 468 262,95		25,00	
2338	636 812,57	1 468 263,06		25,00	
2339	636 812,32	1 468 263,17		25,00	
2340	636 812,07	1 468 263,29		25,00	
2341	636 722,30	1 468 307,08		25,00	
2342	636 722,08	1 468 307,19		25,00	
2343	636 721,87	1 468 307,30		25,00	
2344	636 721,65	1 468 307,42		25,00	
2345	636 715,58	1 468 310,76		25,00	
2346	636 715,29	1 468 310,92		25,00	
2347	636 715,00	1 468 311,09		25,00	
2348	636 714,72	1 468 311,27		25,00	
2349	636 711,88	1 468 313,09		25,00	
2350	636 711,60	1 468 313,27		25,00	
2351	636 711,34	1 468 313,45		25,00	
2352	636 711,07	1 468 313,64		25,00	
2353	636 701,57	1 468 320,64		25,00	
2354	636 626,65	1 468 375,84		25,00	
2355	636 616,05	1 468 381,73		25,00	
2356	636 602,30	1 468 385,68		25,00	
2357	636 566,45	1 468 391,86		25,00	
2358	636 478,74	1 468 401,31		25,00	
2359	636 453,45	1 468 398,32		25,00	
2360	636 190,12	1 468 330,53		25,00	
2361	636 157,33	1 468 321,19		25,00	-
2362	636 157,53	1 468 327,78		25,00	
2363	636 156,41	1 468 344,44		25,00	—
2364	636 155,81	1 468 353,44		25,00	-
2365	636 446,95	1 468 427,63		25,00	—
2366	636 480,27	1 468 431,32		25,00	
2367	636 608,60	1 468 415,01		25,00	
2368	636 623,59	1 468 411,03		25,00	
2369	636 633,02	1 468 406,86		25,00	
2370	636 642,95	1 468 401,04		25,00	
2371	636 710,72	1 468 351,17		25,00	
2372	636 728,47	1 468 338,09		25,00	
2373	636 730,48	1 468 336,80		25,00	
2374	636 735,79	1 468 333,88		25,00	
2375	636 824,86	1 468 290,43		25,00	

Раздел 2

Сведения о местоположении границ объекта					
1	2	3	4	5	6
2376	636 845,19	1 468 281,84	Картометрический метод	25,00	—
2377	636 855,26	1 468 278,25		25,00	
2378	636 861,80	1 468 276,33		25,00	
2379	636 872,85	1 468 273,89		25,00	
2380	636 894,34	1 468 270,84		25,00	
2381	636 954,93	1 468 266,12		25,00	
2382	636 955,40	1 468 266,08		25,00	
2383	636 955,87	1 468 266,02		25,00	
2384	636 956,34	1 468 265,95		25,00	
2385	636 985,70	1 468 260,85		25,00	
2386	636 985,99	1 468 260,80		25,00	
2387	636 986,27	1 468 260,74		25,00	
2388	636 986,56	1 468 260,67		25,00	
2389	637 009,93	1 468 255,18		25,00	
2390	637 010,20	1 468 255,12		25,00	
2391	637 010,47	1 468 255,04		25,00	
2392	637 010,74	1 468 254,97		25,00	
2393	637 017,52	1 468 252,97		25,00	
2394	637 017,82	1 468 252,88		25,00	
2395	637 018,10	1 468 252,78		25,00	
2396	637 018,39	1 468 252,68		25,00	
2397	637 024,10	1 468 250,61		25,00	
2398	637 024,40	1 468 250,50		25,00	
2399	637 024,70	1 468 250,38		25,00	
2400	637 024,99	1 468 250,26		25,00	
2401	637 030,90	1 468 247,68		25,00	
2402	637 031,17	1 468 247,55		25,00	
2403	637 031,44	1 468 247,43		25,00	
2404	637 031,71	1 468 247,29		25,00	
2405	637 039,87	1 468 243,13		25,00	
2406	637 040,16	1 468 242,98		25,00	
2407	637 040,45	1 468 242,82		25,00	
2408	637 040,73	1 468 242,66		25,00	
2409	637 055,56	1 468 233,83		25,00	
2410	637 055,89	1 468 233,63		25,00	
2411	637 056,20	1 468 233,43		25,00	
2412	637 056,51	1 468 233,21		25,00	
2413	637 103,05	1 468 200,52		25,00	
2414	637 106,51	1 468 198,41		25,00	
2415	637 108,02	1 468 197,60		25,00	
2416	637 109,37	1 468 196,97		25,00	
2417	637 110,75	1 468 196,43		25,00	
2418	637 112,00	1 468 196,03		25,00	
2419	637 271,88	1 468 157,04		25,00	
2420	637 272,22	1 468 156,96		25,00	
2421	637 272,55	1 468 156,86		25,00	
2422	637 272,88	1 468 156,76		25,00	
2423	637 283,69	1 468 153,32		25,00	
2424	637 283,97	1 468 153,23		25,00	
2425	637 284,25	1 468 153,13		25,00	
2426	637 284,53	1 468 153,03		25,00	
2427	637 292,17	1 468 150,09		25,00	
2428	637 292,47	1 468 149,97		25,00	
2429	637 292,78	1 468 149,84		25,00	
2430	637 293,08	1 468 149,70		25,00	

Раздел 2

Сведения о местоположении границ объекта					
1	2	3	4	5	6
2431	637 297,88	1 468 147,48	Картометрический метод	25,00	—
2432	637 298,16	1 468 147,35		25,00	
2433	637 298,45	1 468 147,21		25,00	
2434	637 298,73	1 468 147,06		25,00	
2435	637 302,53	1 468 145,00		25,00	
2436	637 302,81	1 468 144,84		25,00	
2437	637 303,08	1 468 144,68		25,00	
2438	637 303,35	1 468 144,52		25,00	
2439	637 306,84	1 468 142,33		25,00	
2440	637 307,08	1 468 142,17		25,00	
2441	637 307,32	1 468 142,01		25,00	
2442	637 307,55	1 468 141,85		25,00	
2443	637 309,72	1 468 140,31		25,00	
2444	637 310,02	1 468 140,10		25,00	
2445	637 310,30	1 468 139,88		25,00	
2446	637 310,59	1 468 139,65		25,00	
2447	637 427,80	1 468 042,91		25,00	
2448	637 431,57	1 468 040,15		25,00	
2449	637 434,32	1 468 038,37		25,00	
2450	637 435,84	1 468 037,50		25,00	
2451	637 891,73	1 467 821,33		25,00	
2452	637 987,96	1 467 774,54		25,00	
2453	637 988,23	1 467 774,41		25,00	
2454	637 988,49	1 467 774,27		25,00	
2455	637 988,75	1 467 774,13		25,00	
2456	638 006,81	1 467 763,98		25,00	
2457	638 007,09	1 467 763,81		25,00	
2458	638 007,37	1 467 763,64		25,00	
2459	638 007,65	1 467 763,47		25,00	
2460	638 040,47	1 467 742,09		25,00	
2461	638 040,68	1 467 741,95		25,00	
2462	638 040,88	1 467 741,81		25,00	
2463	638 041,09	1 467 741,66		25,00	
2464	638 056,98	1 467 730,13		25,00	
2465	638 057,12	1 467 730,03		25,00	
2466	638 057,26	1 467 729,92		25,00	
2467	638 057,40	1 467 729,81		25,00	
2468	638 079,99	1 467 712,18		25,00	
2469	638 160,40	1 467 647,54		25,00	
2470	638 273,48	1 467 554,77		25,00	
2471	638 273,70	1 467 554,58		25,00	
2472	638 273,92	1 467 554,40		25,00	
2473	638 274,13	1 467 554,20		25,00	
2474	638 283,63	1 467 545,45		25,00	
2475	638 283,97	1 467 545,14		25,00	
2476	638 284,29	1 467 544,81		25,00	
2477	638 284,60	1 467 544,47		25,00	
2478	638 479,10	1 467 329,15		25,00	
2479	638 480,85	1 467 327,50		25,00	
2480	638 484,48	1 467 324,48		25,00	
2481	638 491,08	1 467 319,69		25,00	
2482	638 494,34	1 467 317,56		25,00	
2483	638 497,29	1 467 315,87		25,00	
2484	638 501,59	1 467 313,76		25,00	
2485	638 506,02	1 467 311,92		25,00	

Раздел 2

Сведения о местоположении границ объекта					
1	2	3	4	5	6
2486	638 514,84	1 467 308,93	Картометрический метод	25,00	—
2487	638 523,04	1 467 306,70		25,00	
2488	638 615,06	1 467 287,78		25,00	
2489	638 615,51	1 467 287,68		25,00	
2490	638 615,95	1 467 287,57		25,00	
2491	638 616,39	1 467 287,45		25,00	
2492	638 626,17	1 467 284,49		25,00	
2493	638 626,49	1 467 284,38		25,00	
2494	638 626,82	1 467 284,27		25,00	
2495	638 627,14	1 467 284,16		25,00	
2496	638 644,42	1 467 277,61		25,00	
2497	638 644,76	1 467 277,47		25,00	
2498	638 645,10	1 467 277,33		25,00	
2499	638 645,44	1 467 277,17		25,00	
2500	638 683,89	1 467 259,24		25,00	
2501	638 684,14	1 467 259,12		25,00	
2502	638 684,39	1 467 259,00		25,00	
2503	638 684,64	1 467 258,87		25,00	
2504	638 697,46	1 467 252,00		25,00	
2505	638 697,75	1 467 251,84		25,00	
2506	638 698,04	1 467 251,67		25,00	
2507	638 698,32	1 467 251,50		25,00	
2508	638 711,32	1 467 243,37		25,00	
2509	638 711,58	1 467 243,20		25,00	
2510	638 711,83	1 467 243,03		25,00	
2511	638 712,08	1 467 242,86		25,00	
2512	638 733,73	1 467 227,41		25,00	
2513	638 885,39	1 467 116,00		25,00	
2514	639 186,25	1 466 895,07		25,00	
2515	639 186,40	1 466 894,96		25,00	
2516	639 186,55	1 466 894,84		25,00	
2517	639 186,69	1 466 894,73		25,00	
2518	639 188,58	1 466 893,23		25,00	
2519	639 188,83	1 466 893,03		25,00	
2520	639 189,07	1 466 892,83		25,00	
2521	639 189,31	1 466 892,62		25,00	
2522	639 191,46	1 466 890,68		25,00	
2523	639 191,71	1 466 890,44		25,00	
2524	639 191,96	1 466 890,20		25,00	
2525	639 192,21	1 466 889,95		25,00	
2526	639 194,38	1 466 887,70		25,00	
2527	639 194,59	1 466 887,48		25,00	
2528	639 194,80	1 466 887,24		25,00	
2529	639 195,01	1 466 887,01		25,00	
2530	639 197,74	1 466 883,80		25,00	
2531	639 197,92	1 466 883,58		25,00	
2532	639 198,10	1 466 883,35		25,00	
2533	639 198,28	1 466 883,12		25,00	
2534	639 200,75	1 466 879,85		25,00	
2535	639 200,92	1 466 879,63		25,00	
2536	639 201,08	1 466 879,40		25,00	
2537	639 201,24	1 466 879,17		25,00	
2538	639 203,40	1 466 875,95		25,00	
2539	639 203,55	1 466 875,71		25,00	
2540	639 203,71	1 466 875,47		25,00	

Раздел 2

Сведения о местоположении границ объекта					
1	2	3	4	5	6
2541	639 203,85	1 466 875,22	Картометрический метод	25,00	—
2542	639 205,57	1 466 872,31		25,00	
2543	639 205,78	1 466 871,95		25,00	
2544	639 205,98	1 466 871,58		25,00	
2545	639 206,17	1 466 871,20		25,00	
2546	639 207,42	1 466 868,61		25,00	
2547	639 207,66	1 466 868,08		25,00	
2548	639 207,89	1 466 867,54		25,00	
2549	639 208,09	1 466 866,99		25,00	
2550	639 209,03	1 466 864,27		25,00	
2551	639 209,19	1 466 863,78		25,00	
2552	639 209,33	1 466 863,29		25,00	
2553	639 209,45	1 466 862,80		25,00	
2554	639 210,11	1 466 859,99		25,00	
2555	639 210,20	1 466 859,58		25,00	
2556	639 210,28	1 466 859,16		25,00	
2557	639 210,35	1 466 858,75		25,00	
2558	639 210,77	1 466 855,90		25,00	
2559	639 210,82	1 466 855,52		25,00	
2560	639 210,86	1 466 855,14		25,00	
2561	639 210,89	1 466 854,76		25,00	
2562	639 211,09	1 466 851,91		25,00	
2563	639 211,11	1 466 851,58		25,00	
2564	639 211,13	1 466 851,25		25,00	
2565	639 211,13	1 466 850,91		25,00	
2566	639 211,14	1 466 848,11		25,00	
2567	639 211,14	1 466 847,78		25,00	
2568	639 211,13	1 466 847,44		25,00	
2569	639 211,11	1 466 847,11		25,00	
2570	639 210,93	1 466 844,28		25,00	
2571	639 210,90	1 466 843,89		25,00	
2572	639 210,86	1 466 843,51		25,00	
2573	639 210,81	1 466 843,12		25,00	
2574	639 210,34	1 466 839,81		25,00	
2575	639 210,29	1 466 839,46		25,00	
2576	639 210,22	1 466 839,11		25,00	
2577	639 210,15	1 466 838,76		25,00	
2578	639 208,05	1 466 829,03		25,00	
2579	639 207,99	1 466 828,76		25,00	
2580	639 207,93	1 466 828,50		25,00	
2581	639 207,86	1 466 828,25		25,00	
2582	639 205,26	1 466 818,71		25,00	
2583	639 205,20	1 466 818,47		25,00	
2584	639 205,13	1 466 818,24		25,00	
2585	639 205,06	1 466 818,02		25,00	
2586	639 193,72	1 466 783,12		25,00	
2587	639 191,90	1 466 775,64		25,00	
2588	639 190,44	1 466 767,53		25,00	
2589	639 189,73	1 466 762,10		25,00	
2590	639 189,41	1 466 757,63		25,00	
2591	639 189,35	1 466 753,49		25,00	
2592	639 189,46	1 466 750,83		25,00	
2593	639 189,68	1 466 748,42		25,00	
2594	639 190,04	1 466 746,10		25,00	
2595	639 190,47	1 466 744,24		25,00	

Раздел 2

Сведения о местоположении границ объекта					
1	2	3	4	5	6
2596	639 199,07	1 466 718,28	Картометрический метод	25,00	—
2597	639 212,11	1 466 683,35		25,00	
2598	639 229,24	1 466 640,33		25,00	
2599	639 232,66	1 466 632,23		25,00	
2600	639 233,04	1 466 631,55		25,00	
2601	639 233,77	1 466 630,50		25,00	
2602	639 234,71	1 466 629,36		25,00	
2603	639 235,85	1 466 628,15		25,00	
2604	639 236,84	1 466 627,25		25,00	
2605	639 237,29	1 466 626,88		25,00	
2606	639 237,91	1 466 626,51		25,00	
2607	639 238,70	1 466 626,17		25,00	
2608	639 239,59	1 466 625,94		25,00	
2609	639 240,57	1 466 625,81		25,00	
2610	639 243,58	1 466 625,76		25,00	
2611	639 246,27	1 466 625,87		25,00	
2612	639 249,16	1 466 626,11		25,00	
2613	639 250,89	1 466 626,38		25,00	
2614	639 252,41	1 466 626,71		25,00	
2615	639 253,08	1 466 626,93		25,00	
2616	639 254,12	1 466 627,42		25,00	
2617	639 373,55	1 466 696,03		25,00	
2618	639 373,83	1 466 696,18		25,00	
2619	639 374,11	1 466 696,34		25,00	
2620	639 374,40	1 466 696,48		25,00	
2621	639 378,67	1 466 698,58		25,00	
2622	639 378,98	1 466 698,73		25,00	
2623	639 379,30	1 466 698,87		25,00	
2624	639 379,62	1 466 699,01		25,00	
2625	639 385,23	1 466 701,30		25,00	
2626	639 385,49	1 466 701,40		25,00	
2627	639 385,75	1 466 701,50		25,00	
2628	639 386,01	1 466 701,59		25,00	
2629	639 390,53	1 466 703,15		25,00	
2630	639 390,76	1 466 703,23		25,00	
2631	639 391,00	1 466 703,31		25,00	
2632	639 391,24	1 466 703,38		25,00	
2633	639 397,07	1 466 705,07		25,00	
2634	639 397,32	1 466 705,14		25,00	
2635	639 397,57	1 466 705,20		25,00	
2636	639 397,82	1 466 705,26		25,00	
2637	639 403,87	1 466 706,68		25,00	
2638	639 404,10	1 466 706,74		25,00	
2639	639 404,34	1 466 706,78		25,00	
2640	639 404,57	1 466 706,83		25,00	
2641	639 410,30	1 466 707,89		25,00	
2642	639 410,54	1 466 707,93		25,00	
2643	639 410,77	1 466 707,97		25,00	
2644	639 411,01	1 466 708,00		25,00	
2645	639 416,60	1 466 708,76		25,00	
2646	639 416,89	1 466 708,80		25,00	
2647	639 417,18	1 466 708,83		25,00	
2648	639 417,47	1 466 708,86		25,00	
2649	639 421,38	1 466 709,16		25,00	
2650	639 421,67	1 466 709,18		25,00	

Раздел 2

Сведения о местоположении границ объекта					
1	2	3	4	5	6
2651	639 421,95	1 466 709,19	Картометрический метод	25,00	—
2652	639 422,24	1 466 709,20		25,00	
2653	639 426,36	1 466 709,28		25,00	
2654	639 426,65	1 466 709,28		25,00	
2655	639 426,94	1 466 709,28		25,00	
2656	639 427,24	1 466 709,27		25,00	
2657	639 432,61	1 466 709,06		25,00	
2658	639 433,05	1 466 709,03		25,00	
2659	639 433,49	1 466 709,00		25,00	
2660	639 433,93	1 466 708,95		25,00	
2661	639 466,54	1 466 704,76		25,00	
2662	639 466,78	1 466 704,72		25,00	
2663	639 467,02	1 466 704,69		25,00	
2664	639 467,26	1 466 704,65		25,00	
2665	639 497,71	1 466 699,22		25,00	
2666	639 497,90	1 466 699,18		25,00	
2667	639 498,10	1 466 699,14		25,00	
2668	639 498,29	1 466 699,10		25,00	
2669	639 556,74	1 466 686,31		25,00	
2670	639 556,94	1 466 686,27		25,00	
2671	639 557,13	1 466 686,22		25,00	
2672	639 557,33	1 466 686,17		25,00	
2673	639 566,34	1 466 683,81		25,00	
2674	639 566,57	1 466 683,75		25,00	
2675	639 566,81	1 466 683,68		25,00	
2676	639 567,04	1 466 683,61		25,00	
2677	639 569,87	1 466 682,72		25,00	
2678	639 570,23	1 466 682,60		25,00	
2679	639 570,59	1 466 682,47		25,00	
2680	639 570,95	1 466 682,33		25,00	
2681	639 573,22	1 466 681,42		25,00	
2682	639 573,56	1 466 681,28		25,00	
2683	639 573,90	1 466 681,13		25,00	
2684	639 574,23	1 466 680,97		25,00	
2685	639 576,52	1 466 679,85		25,00	
2686	639 576,84	1 466 679,70		25,00	
2687	639 577,15	1 466 679,53		25,00	
2688	639 577,46	1 466 679,35		25,00	
2689	639 579,77	1 466 678,01		25,00	
2690	639 580,02	1 466 677,87		25,00	
2691	639 580,27	1 466 677,71		25,00	
2692	639 580,51	1 466 677,55		25,00	
2693	639 582,90	1 466 675,97		25,00	
2694	639 583,23	1 466 675,75		25,00	
2695	639 583,55	1 466 675,52		25,00	
2696	639 583,86	1 466 675,29		25,00	
2697	639 597,59	1 466 664,57		25,00	
2698	639 614,62	1 466 653,31		25,00	
2699	639 618,22	1 466 651,21		25,00	
2700	639 621,18	1 466 649,69		25,00	
2701	639 688,09	1 466 623,44		25,00	
2702	639 698,93	1 466 619,87		25,00	
2703	639 704,17	1 466 618,46		25,00	
2704	639 710,60	1 466 617,17		25,00	
2705	639 718,80	1 466 616,04		25,00	

Раздел 2

Сведения о местоположении границ объекта					
1	2	3	4	5	6
2706	639 727,06	1 466 615,44	Картометрический метод	25,00	—
2707	639 735,42	1 466 615,37		25,00	
2708	639 738,87	1 466 615,52		25,00	
2709	639 796,37	1 466 622,94		25,00	
2710	639 796,58	1 466 622,96		25,00	
2711	639 796,80	1 466 622,99		25,00	
2712	639 797,01	1 466 623,01		25,00	
2713	639 799,35	1 466 623,21		25,00	
2714	639 799,70	1 466 623,23		25,00	
2715	639 800,06	1 466 623,25		25,00	
2716	639 800,41	1 466 623,26		25,00	
2717	639 804,45	1 466 623,32		25,00	
2718	639 804,78	1 466 623,32		25,00	
2719	639 805,11	1 466 623,31		25,00	
2720	639 805,44	1 466 623,30		25,00	
2721	639 809,50	1 466 623,09		25,00	
2722	639 809,84	1 466 623,07		25,00	
2723	639 810,18	1 466 623,04		25,00	
2724	639 810,51	1 466 623,00		25,00	
2725	639 814,61	1 466 622,51		25,00	
2726	639 814,88	1 466 622,48		25,00	
2727	639 815,14	1 466 622,44		25,00	
2728	639 815,40	1 466 622,40		25,00	
2729	639 817,41	1 466 622,05		25,00	
2730	639 817,57	1 466 622,02		25,00	
2731	639 817,73	1 466 621,99		25,00	
2732	639 817,88	1 466 621,96		25,00	
2733	639 819,86	1 466 621,55		25,00	
2734	639 820,06	1 466 621,51		25,00	
2735	639 820,26	1 466 621,46		25,00	
2736	639 820,46	1 466 621,41		25,00	
2737	639 822,46	1 466 620,91		25,00	
2738	639 822,62	1 466 620,87		25,00	
2739	639 822,78	1 466 620,83		25,00	
2740	639 822,94	1 466 620,78		25,00	
2741	639 824,90	1 466 620,22		25,00	
2742	639 825,10	1 466 620,16		25,00	
2743	639 825,30	1 466 620,10		25,00	
2744	639 825,50	1 466 620,04		25,00	
2745	639 827,40	1 466 619,41		25,00	
2746	639 827,67	1 466 619,32		25,00	
2747	639 827,93	1 466 619,22		25,00	
2748	639 828,20	1 466 619,12		25,00	
2749	639 830,93	1 466 618,04		25,00	
2750	639 831,23	1 466 617,92		25,00	
2751	639 831,52	1 466 617,79		25,00	
2752	639 831,81	1 466 617,65		25,00	
2753	639 834,50	1 466 616,38		25,00	
2754	639 834,75	1 466 616,26		25,00	
2755	639 835,00	1 466 616,14		25,00	
2756	639 835,24	1 466 616,01		25,00	
2757	639 837,05	1 466 615,03		25,00	
2758	639 837,24	1 466 614,93		25,00	
2759	639 837,42	1 466 614,82		25,00	
2760	639 837,61	1 466 614,72		25,00	

Раздел 2

Сведения о местоположении границ объекта					
1	2	3	4	5	6
2761	639 839,40	1 466 613,65	Картометрический метод	25,00	—
2762	639 839,62	1 466 613,51		25,00	
2763	639 839,84	1 466 613,37		25,00	
2764	639 840,06	1 466 613,22		25,00	
2765	639 843,38	1 466 610,99		25,00	
2766	639 843,64	1 466 610,82		25,00	
2767	639 843,88	1 466 610,64		25,00	
2768	639 844,13	1 466 610,46		25,00	
2769	639 847,44	1 466 607,93		25,00	
2770	639 847,67	1 466 607,75		25,00	
2771	639 847,89	1 466 607,57		25,00	
2772	639 848,11	1 466 607,39		25,00	
2773	639 851,10	1 466 604,82		25,00	
2774	639 851,29	1 466 604,65		25,00	
2775	639 851,48	1 466 604,47		25,00	
2776	639 851,67	1 466 604,30		25,00	
2777	639 855,31	1 466 600,83		25,00	
2778	639 855,57	1 466 600,57		25,00	
2779	639 855,82	1 466 600,31		25,00	
2780	639 856,07	1 466 600,05		25,00	
2781	639 858,21	1 466 597,69		25,00	
2782	639 858,37	1 466 597,50		25,00	
2783	639 858,53	1 466 597,32		25,00	
2784	639 858,69	1 466 597,13		25,00	
2785	639 861,96	1 466 593,15		25,00	
2786	639 862,08	1 466 593,00		25,00	
2787	639 862,20	1 466 592,85		25,00	
2788	639 862,32	1 466 592,69		25,00	
2789	639 912,18	1 466 526,93		25,00	
2790	639 912,96	1 466 526,01		25,00	
2791	639 927,84	1 466 511,01		25,00	
2792	639 934,49	1 466 504,99		25,00	
2793	639 940,28	1 466 500,46		25,00	
2794	640 064,82	1 466 416,86		25,00	
2795	640 136,35	1 466 369,94		25,00	
2796	640 138,00	1 466 368,93		25,00	
2797	640 138,81	1 466 368,52		25,00	
2798	640 139,56	1 466 368,21		25,00	
2799	640 140,87	1 466 367,81		25,00	
2800	640 146,98	1 466 366,67		25,00	
2801	640 150,37	1 466 366,25		25,00	
2802	640 152,45	1 466 366,12		25,00	
2803	640 153,61	1 466 366,14		25,00	
2804	640 154,90	1 466 366,28		25,00	
2805	640 156,58	1 466 366,59		25,00	
2806	640 199,67	1 466 379,67		25,00	
2807	640 235,83	1 466 392,59		25,00	
2808	640 284,17	1 466 409,32		25,00	
2809	640 284,41	1 466 409,39		25,00	
2810	640 284,64	1 466 409,47		25,00	
2811	640 284,87	1 466 409,54		25,00	
2812	640 289,66	1 466 410,94		25,00	
2813	640 289,87	1 466 411,00		25,00	
2814	640 290,08	1 466 411,05		25,00	
2815	640 290,29	1 466 411,11		25,00	

Раздел 2

Сведения о местоположении границ объекта					
1	2	3	4	5	6
2816	640 302,87	1 466 414,20	Картометрический метод	25,00	—
2817	640 303,12	1 466 414,26		25,00	
2818	640 303,38	1 466 414,31		25,00	
2819	640 303,63	1 466 414,36		25,00	
2820	640 307,81	1 466 415,16		25,00	
2821	640 308,05	1 466 415,21		25,00	
2822	640 308,30	1 466 415,25		25,00	
2823	640 308,54	1 466 415,28		25,00	
2824	640 310,89	1 466 415,61		25,00	
2825	640 311,16	1 466 415,65		25,00	
2826	640 311,42	1 466 415,68		25,00	
2827	640 311,68	1 466 415,70		25,00	
2828	640 313,87	1 466 415,89		25,00	
2829	640 314,16	1 466 415,92		25,00	
2830	640 314,44	1 466 415,93		25,00	
2831	640 314,73	1 466 415,94		25,00	
2832	640 316,77	1 466 416,00		25,00	
2833	640 317,21	1 466 416,01		25,00	
2834	640 317,66	1 466 416,00		25,00	
2835	640 318,10	1 466 415,98		25,00	
2836	640 320,96	1 466 415,81		25,00	
2837	640 321,42	1 466 415,78		25,00	
2838	640 321,87	1 466 415,73		25,00	
2839	640 322,32	1 466 415,67		25,00	
2840	640 325,28	1 466 415,22		25,00	
2841	640 325,63	1 466 415,16		25,00	
2842	640 325,98	1 466 415,10		25,00	
2843	640 326,32	1 466 415,03		25,00	
2844	640 329,48	1 466 414,32		25,00	
2845	640 329,74	1 466 414,25		25,00	
2846	640 330,01	1 466 414,19		25,00	
2847	640 330,27	1 466 414,12		25,00	
2848	640 333,35	1 466 413,25		25,00	
2849	640 333,59	1 466 413,18		25,00	
2850	640 333,83	1 466 413,10		25,00	
2851	640 334,06	1 466 413,02		25,00	
2852	640 338,24	1 466 411,61		25,00	
2853	640 338,53	1 466 411,52		25,00	
2854	640 338,81	1 466 411,41		25,00	
2855	640 339,08	1 466 411,30		25,00	
2856	640 347,20	1 466 408,01		25,00	
2857	640 347,47	1 466 407,90		25,00	
2858	640 347,73	1 466 407,79		25,00	
2859	640 348,00	1 466 407,66		25,00	
2860	640 353,97	1 466 404,83		25,00	
2861	640 354,18	1 466 404,73		25,00	
2862	640 354,38	1 466 404,63		25,00	
2863	640 354,59	1 466 404,52		25,00	
2864	640 398,20	1 466 381,30		25,00	
2865	640 402,00	1 466 379,65		25,00	
2866	640 410,20	1 466 376,73		25,00	
2867	640 414,46	1 466 375,42		25,00	
2868	640 415,81	1 466 375,11		25,00	
2869	640 417,29	1 466 374,89		25,00	
2870	640 419,69	1 466 374,70		25,00	

Раздел 2

Сведения о местоположении границ объекта					
1	2	3	4	5	6
2871	641 135,08	1 466 375,79	Картометрический метод	25,00	—
2872	641 135,19	1 466 375,79		25,00	
2873	641 135,30	1 466 375,79		25,00	
2874	641 135,41	1 466 375,79		25,00	
2875	641 222,52	1 466 374,00		25,00	
2876	641 222,72	1 466 373,99		25,00	
2877	641 222,92	1 466 373,98		25,00	
2878	641 223,13	1 466 373,97		25,00	
2879	641 236,22	1 466 373,17		25,00	
2880	641 236,56	1 466 373,15		25,00	
2881	641 236,91	1 466 373,11		25,00	
2882	641 237,25	1 466 373,07		25,00	
2883	641 256,22	1 466 370,58		25,00	
2884	641 256,52	1 466 370,54		25,00	
2885	641 256,83	1 466 370,49		25,00	
2886	641 257,13	1 466 370,44		25,00	
2887	641 275,43	1 466 366,89		25,00	
2888	641 275,76	1 466 366,82		25,00	
2889	641 276,09	1 466 366,74		25,00	
2890	641 276,42	1 466 366,66		25,00	
2891	641 293,41	1 466 362,15		25,00	
2892	641 293,64	1 466 362,08		25,00	
2893	641 293,88	1 466 362,02		25,00	
2894	641 294,11	1 466 361,94		25,00	
2895	641 307,72	1 466 357,61		25,00	
2896	641 308,01	1 466 357,52		25,00	
2897	641 308,30	1 466 357,41		25,00	
2898	641 308,59	1 466 357,30		25,00	
2899	641 405,99	1 466 319,52		25,00	
2900	641 406,25	1 466 319,42		25,00	
2901	641 406,51	1 466 319,31		25,00	
2902	641 406,77	1 466 319,20		25,00	
2903	641 415,17	1 466 315,39		25,00	
2904	641 415,46	1 466 315,25		25,00	
2905	641 415,76	1 466 315,11		25,00	
2906	641 416,05	1 466 314,95		25,00	
2907	641 420,55	1 466 312,54		25,00	
2908	641 420,83	1 466 312,39		25,00	
2909	641 421,11	1 466 312,23		25,00	
2910	641 421,38	1 466 312,07		25,00	
2911	641 424,12	1 466 310,37		25,00	
2912	641 424,38	1 466 310,20		25,00	
2913	641 424,64	1 466 310,03		25,00	
2914	641 424,89	1 466 309,85		25,00	
2915	641 430,23	1 466 306,06		25,00	
2916	641 430,57	1 466 305,81		25,00	
2917	641 430,90	1 466 305,56		25,00	
2918	641 431,23	1 466 305,29		25,00	
2919	641 474,85	1 466 268,45		25,00	
2920	641 510,30	1 466 239,56		25,00	
2921	641 517,51	1 466 234,23		25,00	
2922	641 524,96	1 466 229,37		25,00	
2923	641 535,48	1 466 223,41		25,00	
2924	641 597,29	1 466 194,48		25,00	
2925	641 688,69	1 466 153,95		25,00	

Раздел 2

Сведения о местоположении границ объекта					
1	2	3	4	5	6
2926	641 688,87	1 466 153,87	Картометрический метод	25,00	—
2927	641 689,05	1 466 153,79		25,00	
2928	641 689,23	1 466 153,70		25,00	
2929	641 695,17	1 466 150,78		25,00	
2930	641 695,41	1 466 150,66		25,00	
2931	641 695,65	1 466 150,53		25,00	
2932	641 695,89	1 466 150,40		25,00	
2933	641 701,43	1 466 147,29		25,00	
2934	641 701,62	1 466 147,18		25,00	
2935	641 701,81	1 466 147,07		25,00	
2936	641 701,99	1 466 146,96		25,00	
2937	641 705,28	1 466 144,92		25,00	
2938	641 705,52	1 466 144,77		25,00	
2939	641 705,75	1 466 144,62		25,00	
2940	641 705,98	1 466 144,46		25,00	
2941	641 709,54	1 466 141,97		25,00	
2942	641 710,02	1 466 141,62		25,00	
2943	641 710,49	1 466 141,25		25,00	
2944	641 710,94	1 466 140,86		25,00	
2945	641 714,24	1 466 137,91		25,00	
2946	641 714,71	1 466 137,47		25,00	
2947	641 715,16	1 466 137,02		25,00	
2948	641 715,59	1 466 136,54		25,00	
2949	641 718,46	1 466 133,22		25,00	
2950	641 718,62	1 466 133,03		25,00	
2951	641 718,78	1 466 132,83		25,00	
2952	641 718,94	1 466 132,63		25,00	
2953	641 723,10	1 466 127,29		25,00	
2954	641 723,60	1 466 126,61		25,00	
2955	641 724,06	1 466 125,90		25,00	
2956	641 724,48	1 466 125,17		25,00	
2957	641 728,30	1 466 118,06		25,00	
2958	641 728,43	1 466 117,81		25,00	
2959	641 728,56	1 466 117,56		25,00	
2960	641 728,68	1 466 117,31		25,00	
2961	641 732,34	1 466 109,47		25,00	
2962	641 732,58	1 466 108,94		25,00	
2963	641 732,79	1 466 108,41		25,00	
2964	641 732,98	1 466 107,86		25,00	
2965	641 733,73	1 466 105,61		25,00	
2966	641 733,83	1 466 105,29		25,00	
2967	641 733,93	1 466 104,96		25,00	
2968	641 734,02	1 466 104,64		25,00	
2969	641 740,34	1 466 080,28		25,00	
2970	641 740,37	1 466 080,17		25,00	
2971	641 740,39	1 466 080,07		25,00	
2972	641 740,42	1 466 079,97		25,00	
2973	641 746,69	1 466 053,48		25,00	
2974	641 746,89	1 466 052,91		25,00	
2975	641 747,07	1 466 052,57		25,00	
2976	641 749,69	1 466 048,69		25,00	
2977	641 752,32	1 466 045,24		25,00	
2978	641 753,87	1 466 043,40		25,00	
2979	641 754,49	1 466 042,76		25,00	
2980	641 756,56	1 466 041,14		25,00	

Раздел 2

Сведения о местоположении границ объекта					
1	2	3	4	5	6
2981	641 757,20	1 466 040,74	Картометрический метод	25,00	—
2982	641 759,84	1 466 039,42		25,00	
2983	641 762,25	1 466 038,60		25,00	
2984	641 763,27	1 466 038,38		25,00	
2985	641 765,83	1 466 038,01		25,00	
2986	641 771,40	1 466 037,60		25,00	
2987	641 839,53	1 466 035,96		25,00	
2988	641 839,64	1 466 035,95		25,00	
2989	641 839,75	1 466 035,95		25,00	
2990	641 839,85	1 466 035,94		25,00	
2991	641 888,65	1 466 033,71		25,00	
2992	641 888,87	1 466 033,70		25,00	
2993	641 889,08	1 466 033,69		25,00	
2994	641 889,30	1 466 033,67		25,00	
2995	641 896,85	1 466 033,00		25,00	
2996	641 897,09	1 466 032,98		25,00	
2997	641 897,33	1 466 032,95		25,00	
2998	641 897,57	1 466 032,92		25,00	
2999	641 902,57	1 466 032,23		25,00	
3000	641 902,86	1 466 032,19		25,00	
3001	641 903,14	1 466 032,14		25,00	
3002	641 903,42	1 466 032,09		25,00	
3003	641 908,03	1 466 031,18		25,00	
3004	641 908,31	1 466 031,12		25,00	
3005	641 908,59	1 466 031,06		25,00	
3006	641 908,87	1 466 030,99		25,00	
3007	641 916,37	1 466 029,06		25,00	
3008	641 916,65	1 466 028,98		25,00	
3009	641 916,93	1 466 028,90		25,00	
3010	641 917,22	1 466 028,81		25,00	
3011	641 924,54	1 466 026,46		25,00	
3012	641 924,81	1 466 026,37		25,00	
3013	641 925,08	1 466 026,28		25,00	
3014	641 925,35	1 466 026,18		25,00	
3015	641 932,04	1 466 023,60		25,00	
3016	641 932,48	1 466 023,42		25,00	
3017	641 932,92	1 466 023,22		25,00	
3018	641 933,35	1 466 023,02		25,00	
3019	641 939,49	1 466 019,95		25,00	
3020	641 940,16	1 466 019,59		25,00	
3021	641 940,81	1 466 019,20		25,00	
3022	641 941,44	1 466 018,78		25,00	
3023	641 946,87	1 466 014,94		25,00	
3024	641 947,20	1 466 014,70		25,00	
3025	641 947,52	1 466 014,45		25,00	
3026	641 947,83	1 466 014,20		25,00	
3027	642 047,31	1 465 931,01		25,00	
3028	642 047,55	1 465 930,80		25,00	
3029	642 047,79	1 465 930,59		25,00	
3030	642 048,01	1 465 930,38		25,00	
3031	642 081,84	1 465 898,28		25,00	
3032	642 081,94	1 465 898,19		25,00	
3033	642 082,03	1 465 898,10		25,00	
3034	642 082,13	1 465 898,01		25,00	
3035	642 127,81	1 465 852,32		25,00	

Раздел 2

Сведения о местоположении границ объекта					
1	2	3	4	5	6
3036	642 157,44	1 465 826,75	Картометрический метод	25,00	—
3037	642 453,70	1 465 592,81		25,00	
3038	642 459,34	1 465 588,87		25,00	
3039	642 461,94	1 465 587,25		25,00	
3040	642 464,87	1 465 585,65		25,00	
3041	642 466,65	1 465 584,83		25,00	
3042	642 468,17	1 465 584,24		25,00	
3043	642 798,94	1 465 499,35		25,00	
3044	642 799,21	1 465 499,28		25,00	
3045	642 799,48	1 465 499,20		25,00	
3046	642 799,75	1 465 499,12		25,00	
3047	642 807,15	1 465 496,77		25,00	
3048	642 807,47	1 465 496,66		25,00	
3049	642 807,80	1 465 496,54		25,00	
3050	642 808,12	1 465 496,42		25,00	
3051	642 818,89	1 465 492,17		25,00	
3052	642 819,19	1 465 492,05		25,00	
3053	642 819,49	1 465 491,92		25,00	
3054	642 819,79	1 465 491,78		25,00	
3055	642 825,35	1 465 489,15		25,00	
3056	642 825,61	1 465 489,03		25,00	
3057	642 825,86	1 465 488,90		25,00	
3058	642 826,11	1 465 488,77		25,00	
3059	642 829,86	1 465 486,73		25,00	
3060	642 830,11	1 465 486,59		25,00	
3061	642 830,35	1 465 486,45		25,00	
3062	642 830,59	1 465 486,30		25,00	
3063	642 834,38	1 465 483,95		25,00	
3064	642 834,63	1 465 483,79		25,00	
3065	642 834,87	1 465 483,63		25,00	
3066	642 835,11	1 465 483,47		25,00	
3067	642 837,54	1 465 481,76		25,00	
3068	642 837,76	1 465 481,60		25,00	
3069	642 837,98	1 465 481,44		25,00	
3070	642 838,20	1 465 481,27		25,00	
3071	642 840,47	1 465 479,48		25,00	
3072	642 840,68	1 465 479,31		25,00	
3073	642 840,89	1 465 479,13		25,00	
3074	642 841,10	1 465 478,95		25,00	
3075	642 843,21	1 465 477,09		25,00	
3076	642 843,64	1 465 476,70		25,00	
3077	642 844,05	1 465 476,29		25,00	
3078	642 844,44	1 465 475,87		25,00	
3079	642 866,33	1 465 451,53		25,00	
3080	642 866,42	1 465 451,43		25,00	
3081	642 866,51	1 465 451,33		25,00	
3082	642 866,60	1 465 451,23		25,00	
3083	642 895,49	1 465 417,31		25,00	
3084	642 942,35	1 465 360,69		25,00	
3085	642 945,95	1 465 357,10		25,00	
3086	642 948,36	1 465 355,36		25,00	
3087	642 952,40	1 465 353,22		25,00	
3088	642 956,00	1 465 351,69		25,00	
3089	642 961,08	1 465 349,97		25,00	
3090	642 965,54	1 465 348,95		25,00	

Раздел 2

Сведения о местоположении границ объекта					
1	2	3	4	5	6
3091	643 016,19	1 465 340,26	Картометрический метод	25,00	—
3092	643 023,65	1 465 339,23		25,00	
3093	643 024,40	1 465 339,25		25,00	
3094	643 027,28	1 465 339,47		25,00	
3095	643 033,17	1 465 340,58		25,00	
3096	643 038,48	1 465 341,94		25,00	
3097	643 042,97	1 465 343,86		25,00	
3098	643 043,79	1 465 344,36		25,00	
3099	643 044,84	1 465 345,18		25,00	
3100	643 051,72	1 465 351,90		25,00	
3101	643 054,61	1 465 355,23		25,00	
3102	643 054,89	1 465 355,53		25,00	
3103	643 055,17	1 465 355,83		25,00	
3104	643 055,45	1 465 356,12		25,00	
3105	643 061,48	1 465 362,01		25,00	
3106	643 072,78	1 465 373,89		25,00	
3107	643 072,96	1 465 374,07		25,00	
3108	643 073,15	1 465 374,26		25,00	
3109	643 073,33	1 465 374,44		25,00	
3110	643 077,51	1 465 378,40		25,00	
3111	643 077,78	1 465 378,64		25,00	
3112	643 078,04	1 465 378,88		25,00	
3113	643 078,32	1 465 379,11		25,00	
3114	643 084,72	1 465 384,36		25,00	
3115	643 084,95	1 465 384,55		25,00	
3116	643 085,19	1 465 384,73		25,00	
3117	643 085,43	1 465 384,91		25,00	
3118	643 093,62	1 465 390,84		25,00	
3119	643 093,89	1 465 391,03		25,00	
3120	643 094,17	1 465 391,22		25,00	
3121	643 094,44	1 465 391,39		25,00	
3122	643 103,01	1 465 396,77		25,00	
3123	643 103,30	1 465 396,95		25,00	
3124	643 103,59	1 465 397,12		25,00	
3125	643 103,88	1 465 397,28		25,00	
3126	643 112,78	1 465 402,07		25,00	
3127	643 113,04	1 465 402,20		25,00	
3128	643 113,30	1 465 402,34		25,00	
3129	643 113,57	1 465 402,46		25,00	
3130	643 119,14	1 465 405,05		25,00	
3131	643 119,59	1 465 405,25		25,00	
3132	643 120,05	1 465 405,44		25,00	
3133	643 120,52	1 465 405,61		25,00	
3134	643 198,08	1 465 432,69		25,00	
3135	643 198,32	1 465 432,78		25,00	
3136	643 198,58	1 465 432,86		25,00	
3137	643 198,83	1 465 432,93		25,00	
3138	643 208,31	1 465 435,69		25,00	
3139	643 208,58	1 465 435,77		25,00	
3140	643 208,86	1 465 435,84		25,00	
3141	643 209,13	1 465 435,91		25,00	
3142	643 216,77	1 465 437,67		25,00	
3143	643 217,12	1 465 437,74		25,00	
3144	643 217,47	1 465 437,81		25,00	
3145	643 217,82	1 465 437,87		25,00	

Раздел 2

Сведения о местоположении границ объекта					
1	2	3	4	5	6
3146	643 227,83	1 465 439,44	Картометрический метод	25,00	—
3147	643 228,19	1 465 439,49		25,00	
3148	643 228,55	1 465 439,53		25,00	
3149	643 228,92	1 465 439,57		25,00	
3150	643 261,09	1 465 442,21		25,00	
3151	643 347,76	1 465 447,57		25,00	
3152	643 353,97	1 465 448,37		25,00	
3153	643 356,88	1 465 448,90		25,00	
3154	643 361,66	1 465 450,06		25,00	
3155	643 368,82	1 465 452,32		25,00	
3156	643 469,90	1 465 493,56		25,00	
3157	643 470,34	1 465 493,73		25,00	
3158	643 470,78	1 465 493,89		25,00	
3159	643 471,23	1 465 494,03		25,00	
3160	643 482,01	1 465 497,29		25,00	
3161	643 482,44	1 465 497,41		25,00	
3162	643 482,88	1 465 497,52		25,00	
3163	643 483,32	1 465 497,62		25,00	
3164	643 491,50	1 465 499,31		25,00	
3165	643 491,82	1 465 499,37		25,00	
3166	643 492,15	1 465 499,43		25,00	
3167	643 492,48	1 465 499,48		25,00	
3168	643 507,71	1 465 501,58		25,00	
3169	643 507,97	1 465 501,61		25,00	
3170	643 508,22	1 465 501,64		25,00	
3171	643 508,48	1 465 501,67		25,00	
3172	643 516,20	1 465 502,33		25,00	
3173	643 516,54	1 465 502,35		25,00	
3174	643 516,88	1 465 502,37		25,00	
3175	643 517,22	1 465 502,38		25,00	
3176	643 521,90	1 465 502,46		25,00	
3177	643 522,25	1 465 502,46		25,00	
3178	643 522,60	1 465 502,45		25,00	
3179	643 522,94	1 465 502,44		25,00	
3180	643 553,62	1 465 500,83		25,00	
3181	643 637,18	1 465 497,40		25,00	
3182	643 640,60	1 465 497,43		25,00	
3183	643 643,86	1 465 497,63		25,00	
3184	643 646,89	1 465 498,06		25,00	
3185	643 653,12	1 465 499,34		25,00	
3186	643 662,36	1 465 501,88		25,00	
3187	643 671,39	1 465 504,98		25,00	
3188	643 675,22	1 465 506,59		25,00	
3189	643 701,85	1 465 519,65		25,00	
3190	643 702,17	1 465 519,80		25,00	
3191	643 702,50	1 465 519,95		25,00	
3192	643 702,83	1 465 520,09		25,00	
3193	643 716,67	1 465 525,68		25,00	
3194	643 717,04	1 465 525,82		25,00	
3195	643 717,42	1 465 525,96		25,00	
3196	643 717,79	1 465 526,08		25,00	
3197	643 729,66	1 465 529,81		25,00	
3198	643 730,22	1 465 529,97		25,00	
3199	643 730,78	1 465 530,11		25,00	
3200	643 731,34	1 465 530,23		25,00	

Раздел 2

Сведения о местоположении границ объекта					
1	2	3	4	5	6
3201	643 738,50	1 465 531,60	Картометрический метод	25,00	—
3202	643 738,88	1 465 531,67		25,00	
3203	643 739,27	1 465 531,73		25,00	
3204	643 739,65	1 465 531,78		25,00	
3205	643 744,92	1 465 532,37		25,00	
3206	643 745,20	1 465 532,40		25,00	
3207	643 745,48	1 465 532,42		25,00	
3208	643 745,76	1 465 532,44		25,00	
3209	643 754,07	1 465 532,90		25,00	
3210	643 754,37	1 465 532,91		25,00	
3211	643 754,67	1 465 532,92		25,00	
3212	643 754,97	1 465 532,92		25,00	
3213	643 766,36	1 465 532,87		25,00	
3214	643 766,70	1 465 532,86		25,00	
3215	643 767,04	1 465 532,85		25,00	
3216	643 767,38	1 465 532,83		25,00	
3217	643 809,02	1 465 529,81		25,00	
3218	643 809,28	1 465 529,79		25,00	
3219	643 809,54	1 465 529,76		25,00	
3220	643 809,80	1 465 529,73		25,00	
3221	643 823,66	1 465 527,99		25,00	
3222	643 823,94	1 465 527,95		25,00	
3223	643 824,22	1 465 527,91		25,00	
3224	643 824,51	1 465 527,86		25,00	
3225	643 831,19	1 465 526,63		25,00	
3226	643 831,77	1 465 526,51		25,00	
3227	643 832,35	1 465 526,37		25,00	
3228	643 832,93	1 465 526,20		25,00	
3229	643 839,23	1 465 524,24		25,00	
3230	643 839,95	1 465 524,00		25,00	
3231	643 840,66	1 465 523,72		25,00	
3232	643 841,35	1 465 523,40		25,00	
3233	643 844,40	1 465 521,91		25,00	
3234	643 844,91	1 465 521,65		25,00	
3235	643 845,41	1 465 521,37		25,00	
3236	643 845,90	1 465 521,07		25,00	
3237	643 852,47	1 465 516,87		25,00	
3238	643 852,89	1 465 516,59		25,00	
3239	643 853,30	1 465 516,30		25,00	
3240	643 853,70	1 465 515,99		25,00	
3241	643 868,38	1 465 504,38		25,00	
3242	643 870,33	1 465 503,13		25,00	
3243	643 872,61	1 465 502,23		25,00	
3244	643 875,14	1 465 501,57		25,00	
3245	643 882,35	1 465 500,56		25,00	
3246	643 890,87	1 465 500,14		25,00	
3247	643 935,30	1 465 502,18		25,00	
3248	643 935,59	1 465 502,19		25,00	
3249	643 935,89	1 465 502,20		25,00	
3250	643 936,18	1 465 502,20		25,00	
3251	643 960,88	1 465 501,88		25,00	
3252	643 961,17	1 465 501,87		25,00	
3253	643 961,45	1 465 501,86		25,00	
3254	643 961,74	1 465 501,84		25,00	
3255	643 972,03	1 465 501,12		25,00	

Раздел 2

Сведения о местоположении границ объекта					
1	2	3	4	5	6
3256	643 972,33	1 465 501,10	Картометрический метод	25,00	—
3257	643 972,64	1 465 501,07		25,00	
3258	643 972,95	1 465 501,03		25,00	
3259	643 981,57	1 465 499,89		25,00	
3260	643 982,07	1 465 499,81		25,00	
3261	643 982,58	1 465 499,72		25,00	
3262	643 983,08	1 465 499,61		25,00	
3263	644 022,18	1 465 490,28		25,00	
3264	644 022,43	1 465 490,22		25,00	
3265	644 022,67	1 465 490,16		25,00	
3266	644 022,91	1 465 490,09		25,00	
3267	644 043,56	1 465 484,05		25,00	
3268	644 043,99	1 465 483,92		25,00	
3269	644 044,41	1 465 483,77		25,00	
3270	644 044,83	1 465 483,61		25,00	
3271	644 054,11	1 465 479,97		25,00	
3272	644 054,53	1 465 479,80		25,00	
3273	644 054,95	1 465 479,61		25,00	
3274	644 055,36	1 465 479,41		25,00	
3275	644 062,33	1 465 475,91		25,00	
3276	644 062,68	1 465 475,73		25,00	
3277	644 063,02	1 465 475,54		25,00	
3278	644 063,36	1 465 475,35		25,00	
3279	644 083,80	1 465 462,99		25,00	
3280	644 084,49	1 465 462,54		25,00	
3281	644 085,15	1 465 462,07		25,00	
3282	644 085,78	1 465 461,55		25,00	
3283	644 090,45	1 465 457,56		25,00	
3284	644 090,99	1 465 457,08		25,00	
3285	644 091,51	1 465 456,57		25,00	
3286	644 092,00	1 465 456,04		25,00	
3287	644 123,34	1 465 420,21		25,00	
3288	644 128,33	1 465 415,14		25,00	
3289	644 133,05	1 465 411,14		25,00	
3290	644 137,42	1 465 408,02		25,00	
3291	644 146,11	1 465 402,68		25,00	
3292	644 161,77	1 465 394,30		25,00	
3293	644 176,76	1 465 387,58		25,00	
3294	644 215,71	1 465 372,27		25,00	
3295	644 222,39	1 465 370,06		25,00	
3296	644 229,38	1 465 368,43		25,00	
3297	644 233,28	1 465 367,87		25,00	
3298	644 239,70	1 465 367,34		25,00	
3299	644 246,26	1 465 367,22		25,00	
3300	644 252,58	1 465 367,46		25,00	
3301	644 358,17	1 465 381,86		25,00	
3302	644 358,58	1 465 381,91		25,00	
3303	644 358,99	1 465 381,95		25,00	
3304	644 359,40	1 465 381,98		25,00	
3305	644 365,80	1 465 382,32		25,00	
3306	644 366,15	1 465 382,33		25,00	
3307	644 366,49	1 465 382,34		25,00	
3308	644 366,83	1 465 382,34		25,00	
3309	644 373,27	1 465 382,24		25,00	
3310	644 373,67	1 465 382,23		25,00	

Раздел 2

Сведения о местоположении границ объекта					
1	2	3	4	5	6
3311	644 374,08	1 465 382,20	Картометрический метод	25,00	—
3312	644 374,48	1 465 382,17		25,00	
3313	644 383,01	1 465 381,35		25,00	
3314	644 383,37	1 465 381,31		25,00	
3315	644 383,73	1 465 381,26		25,00	
3316	644 384,09	1 465 381,21		25,00	
3317	644 388,25	1 465 380,50		25,00	
3318	644 388,54	1 465 380,45		25,00	
3319	644 388,82	1 465 380,39		25,00	
3320	644 389,10	1 465 380,33		25,00	
3321	644 395,65	1 465 378,82		25,00	
3322	644 395,94	1 465 378,75		25,00	
3323	644 396,22	1 465 378,67		25,00	
3324	644 396,51	1 465 378,59		25,00	
3325	644 403,42	1 465 376,56		25,00	
3326	644 403,72	1 465 376,47		25,00	
3327	644 404,02	1 465 376,37		25,00	
3328	644 404,32	1 465 376,27		25,00	
3329	644 411,22	1 465 373,76		25,00	
3330	644 411,51	1 465 373,65		25,00	
3331	644 411,80	1 465 373,53		25,00	
3332	644 412,08	1 465 373,41		25,00	
3333	644 416,53	1 465 371,47		25,00	
3334	644 416,80	1 465 371,35		25,00	
3335	644 417,07	1 465 371,22		25,00	
3336	644 417,33	1 465 371,09		25,00	
3337	644 421,72	1 465 368,86		25,00	
3338	644 422,02	1 465 368,71		25,00	
3339	644 422,32	1 465 368,54		25,00	
3340	644 422,61	1 465 368,37		25,00	
3341	644 448,51	1 465 352,92		25,00	
3342	644 565,44	1 465 280,36		25,00	
3343	644 568,48	1 465 278,74		25,00	
3344	644 571,82	1 465 277,20		25,00	
3345	644 575,20	1 465 275,87		25,00	
3346	644 578,15	1 465 274,87		25,00	
3347	644 584,39	1 465 273,33		25,00	
3348	644 587,54	1 465 272,94		25,00	
3349	644 590,86	1 465 272,98		25,00	
3350	644 594,91	1 465 273,46		25,00	
3351	644 598,50	1 465 274,31		25,00	
3352	644 602,28	1 465 275,91		25,00	
3353	644 657,64	1 465 306,85		25,00	
3354	644 720,89	1 465 343,93		25,00	
3355	644 721,19	1 465 344,10		25,00	
3356	644 721,48	1 465 344,26		25,00	
3357	644 721,78	1 465 344,41		25,00	
3358	644 727,65	1 465 347,34		25,00	
3359	644 727,93	1 465 347,48		25,00	
3360	644 728,21	1 465 347,61		25,00	
3361	644 728,50	1 465 347,73		25,00	
3362	644 736,08	1 465 350,94		25,00	
3363	644 736,39	1 465 351,07		25,00	
3364	644 736,70	1 465 351,19		25,00	
3365	644 737,01	1 465 351,30		25,00	

Раздел 2

Сведения о местоположении границ объекта					
1	2	3	4	5	6
3366	644 749,99	1 465 355,81	Картометрический метод	25,00	—
3367	644 750,27	1 465 355,90		25,00	
3368	644 750,55	1 465 355,99		25,00	
3369	644 750,83	1 465 356,07		25,00	
3370	644 767,34	1 465 360,74		25,00	
3371	644 767,58	1 465 360,81		25,00	
3372	644 767,83	1 465 360,87		25,00	
3373	644 768,08	1 465 360,93		25,00	
3374	644 777,71	1 465 363,13		25,00	
3375	644 778,00	1 465 363,20		25,00	
3376	644 778,29	1 465 363,25		25,00	
3377	644 778,58	1 465 363,31		25,00	
3378	644 782,30	1 465 363,93		25,00	
3379	644 782,62	1 465 363,98		25,00	
3380	644 782,94	1 465 364,02		25,00	
3381	644 783,25	1 465 364,05		25,00	
3382	644 788,56	1 465 364,59		25,00	
3383	644 788,89	1 465 364,62		25,00	
3384	644 789,22	1 465 364,65		25,00	
3385	644 789,54	1 465 364,66		25,00	
3386	644 795,98	1 465 364,89		25,00	
3387	644 796,32	1 465 364,90		25,00	
3388	644 796,65	1 465 364,90		25,00	
3389	644 796,98	1 465 364,89		25,00	
3390	644 807,11	1 465 364,58		25,00	
3391	644 807,35	1 465 364,57		25,00	
3392	644 807,58	1 465 364,56		25,00	
3393	644 807,82	1 465 364,54		25,00	
3394	644 815,36	1 465 363,95		25,00	
3395	644 815,65	1 465 363,93		25,00	
3396	644 815,95	1 465 363,90		25,00	
3397	644 816,24	1 465 363,86		25,00	
3398	644 821,02	1 465 363,20		25,00	
3399	644 821,44	1 465 363,14		25,00	
3400	644 821,86	1 465 363,06		25,00	
3401	644 822,27	1 465 362,97		25,00	
3402	645 165,24	1 465 285,55		25,00	
3403	645 165,63	1 465 285,46		25,00	
3404	645 166,01	1 465 285,36		25,00	
3405	645 166,39	1 465 285,24		25,00	
3406	645 177,30	1 465 281,85		25,00	
3407	645 177,65	1 465 281,74		25,00	
3408	645 177,99	1 465 281,62		25,00	
3409	645 178,33	1 465 281,49		25,00	
3410	645 212,16	1 465 268,20		25,00	
3411	645 212,42	1 465 268,10		25,00	
3412	645 212,66	1 465 267,99		25,00	
3413	645 212,91	1 465 267,88		25,00	
3414	645 489,27	1 465 141,65		25,00	
3415	645 494,05	1 465 139,82		25,00	
3416	645 498,35	1 465 138,51		25,00	
3417	645 509,63	1 465 135,95		25,00	
3418	645 531,59	1 465 132,22		25,00	
3419	645 540,83	1 465 131,20		25,00	
3420	645 733,75	1 465 123,57		25,00	

Раздел 2

Сведения о местоположении границ объекта					
1	2	3	4	5	6
3421	646 132,29	1 465 105,00	Картометрический метод	25,00	—
3422	646 132,66	1 465 104,98		25,00	
3423	646 133,03	1 465 104,95		25,00	
3424	646 133,40	1 465 104,91		25,00	
3425	646 159,47	1 465 101,74		25,00	
3426	646 159,79	1 465 101,70		25,00	
3427	646 160,11	1 465 101,65		25,00	
3428	646 160,43	1 465 101,59		25,00	
3429	646 165,33	1 465 100,67		25,00	
3430	646 165,64	1 465 100,61		25,00	
3431	646 165,94	1 465 100,54		25,00	
3432	646 166,25	1 465 100,47		25,00	
3433	646 173,43	1 465 098,65		25,00	
3434	646 173,78	1 465 098,55		25,00	
3435	646 174,14	1 465 098,45		25,00	
3436	646 174,50	1 465 098,34		25,00	
3437	646 553,41	1 464 971,67		25,00	
3438	646 560,32	1 464 969,98		25,00	
3439	646 565,14	1 464 969,43		25,00	
3440	646 569,43	1 464 969,33		25,00	
3441	646 577,17	1 464 969,57		25,00	
3442	646 719,13	1 464 981,71		25,00	
3443	646 719,45	1 464 981,73		25,00	
3444	646 719,77	1 464 981,75		25,00	
3445	646 720,09	1 464 981,76		25,00	
3446	646 726,12	1 464 981,89		25,00	
3447	646 726,53	1 464 981,89		25,00	
3448	646 726,94	1 464 981,88		25,00	
3449	646 727,35	1 464 981,86		25,00	
3450	646 739,48	1 464 981,12		25,00	
3451	646 739,91	1 464 981,09		25,00	
3452	646 740,35	1 464 981,04		25,00	
3453	646 740,77	1 464 980,99		25,00	
3454	646 746,29	1 464 980,17		25,00	
3455	646 746,77	1 464 980,09		25,00	
3456	646 747,25	1 464 979,99		25,00	
3457	646 747,72	1 464 979,88		25,00	
3458	646 754,65	1 464 978,15		25,00	
3459	646 755,09	1 464 978,04		25,00	
3460	646 755,53	1 464 977,91		25,00	
3461	646 755,97	1 464 977,76		25,00	
3462	646 762,67	1 464 975,42		25,00	
3463	646 762,96	1 464 975,32		25,00	
3464	646 763,25	1 464 975,20		25,00	
3465	646 763,54	1 464 975,09		25,00	
3466	647 099,94	1 464 833,50		25,00	
3467	647 100,24	1 464 833,37		25,00	
3468	647 100,53	1 464 833,23		25,00	
3469	647 100,83	1 464 833,09		25,00	
3470	647 104,63	1 464 831,19		25,00	
3471	647 104,92	1 464 831,04		25,00	
3472	647 105,20	1 464 830,88		25,00	
3473	647 105,48	1 464 830,72		25,00	
3474	647 112,52	1 464 826,61		25,00	
3475	647 112,78	1 464 826,46		25,00	

Раздел 2

Сведения о местоположении границ объекта					
1	2	3	4	5	6
3476	647 113,03	1 464 826,31	Картометрический метод	25,00	—
3477	647 113,27	1 464 826,14		25,00	
3478	647 291,83	1 464 707,23		25,00	
3479	647 292,17	1 464 707,00		25,00	
3480	647 292,51	1 464 706,76		25,00	
3481	647 292,83	1 464 706,51		25,00	
3482	647 318,63	1 464 686,08		25,00	
3483	647 318,83	1 464 685,92		25,00	
3484	647 319,02	1 464 685,76		25,00	
3485	647 319,21	1 464 685,60		25,00	
3486	647 326,16	1 464 679,51		25,00	
3487	647 326,44	1 464 679,25		25,00	
3488	647 326,72	1 464 678,99		25,00	
3489	647 327,00	1 464 678,71		25,00	
3490	647 330,89	1 464 674,73		25,00	
3491	647 331,14	1 464 674,47		25,00	
3492	647 331,39	1 464 674,19		25,00	
3493	647 331,64	1 464 673,91		25,00	
3494	647 371,15	1 464 626,96		25,00	
3495	647 381,40	1 464 616,14		25,00	
3496	647 388,86	1 464 609,18		25,00	
3497	647 405,18	1 464 595,84		25,00	
3498	647 413,26	1 464 590,00		25,00	
3499	647 418,41	1 464 586,77		25,00	
3500	647 580,95	1 464 503,25		25,00	
3501	647 611,60	1 464 491,12		25,00	
3502	647 638,31	1 464 482,41		25,00	
3503	647 699,93	1 464 464,61		25,00	
3504	647 709,43	1 464 462,23		25,00	
3505	647 709,87	1 464 462,11		25,00	
3506	647 710,30	1 464 461,98		25,00	
3507	647 710,73	1 464 461,84		25,00	
3508	647 769,05	1 464 441,46		25,00	
3509	647 779,66	1 464 438,47		25,00	
3510	647 779,72	1 464 438,72		25,00	
3511	647 800,89	1 464 433,79		25,00	
3512	647 807,95	1 464 432,65		25,00	
3513	647 818,16	1 464 431,60		25,00	
3514	647 831,34	1 464 431,17		25,00	
3515	647 844,57	1 464 431,60		25,00	
3516	648 017,75	1 464 448,84		25,00	
3517	648 017,66	1 464 448,54		25,00	
3518	648 074,18	1 464 454,17		25,00	
3519	648 092,07	1 464 453,89		25,00	
3520	648 099,96	1 464 452,45		25,00	
3521	648 106,32	1 464 451,50		25,00	
3522	648 113,60	1 464 449,56		25,00	
3523	648 122,50	1 464 446,72		25,00	
3524	648 130,76	1 464 442,90		25,00	
3525	648 136,39	1 464 439,75		25,00	
3526	648 145,21	1 464 434,53		25,00	
3527	648 151,77	1 464 429,68		25,00	
3528	648 158,96	1 464 423,14		25,00	
3529	648 166,01	1 464 416,31		25,00	
3530	648 170,81	1 464 410,01		25,00	

Раздел 2

Сведения о местоположении границ объекта					
1	2	3	4	5	6
3531	648 175,69	1 464 403,70	Картометрический метод	25,00	—
3532	648 179,18	1 464 398,29		25,00	
3533	648 353,29	1 464 109,47		25,00	
3534	648 360,36	1 464 098,49		25,00	
3535	648 365,76	1 464 091,42		25,00	
3536	648 369,92	1 464 085,69		25,00	
3537	648 374,50	1 464 080,62		25,00	
3538	648 380,19	1 464 074,75		25,00	
3539	648 385,18	1 464 069,96		25,00	
3540	648 391,59	1 464 064,08		25,00	
3541	648 493,89	1 463 979,96		25,00	
3542	648 542,78	1 463 940,03		25,00	
3543	648 555,42	1 463 930,15		25,00	
3544	648 561,52	1 463 927,26		25,00	
3545	648 566,90	1 463 925,46		25,00	
3546	648 573,24	1 463 925,36		25,00	
3547	648 583,41	1 463 927,57		25,00	
3548	648 629,38	1 463 935,71		25,00	
3549	648 639,97	1 463 937,97		25,00	
3550	648 647,54	1 463 938,74		25,00	
3551	648 656,50	1 463 939,41		25,00	
3552	648 664,50	1 463 939,70		25,00	
3553	648 676,26	1 463 939,52		25,00	
3554	648 683,01	1 463 938,18		25,00	
3555	648 690,61	1 463 935,33		25,00	
3556	648 695,81	1 463 932,40		25,00	
3557	648 701,56	1 463 929,18		25,00	
3558	648 708,04	1 463 924,39		25,00	
3559	648 713,47	1 463 919,81		25,00	
3560	648 718,34	1 463 914,22		25,00	
3561	648 722,05	1 463 908,45		25,00	
3562	648 725,80	1 463 902,25		25,00	
3563	648 746,42	1 463 870,43		25,00	
3564	648 780,41	1 463 815,67		25,00	
3565	648 781,66	1 463 813,53		25,00	
3566	648 783,64	1 463 810,09		25,00	
3567	648 785,44	1 463 807,44		25,00	
3568	648 788,07	1 463 804,45		25,00	
3569	648 790,61	1 463 802,12		25,00	
3570	648 793,27	1 463 799,93		25,00	
3571	648 796,49	1 463 797,98		25,00	
3572	648 798,72	1 463 796,83		25,00	
3573	648 802,85	1 463 794,97		25,00	
3574	648 807,72	1 463 793,46		25,00	
3575	648 812,13	1 463 792,61		25,00	
3576	648 819,69	1 463 792,49		25,00	
3577	648 821,97	1 463 792,68		25,00	
3578	648 825,54	1 463 793,39		25,00	
3579	648 828,17	1 463 794,30		25,00	
3580	648 833,82	1 463 796,85		25,00	
3581	648 867,28	1 463 813,87		25,00	
3582	649 006,63	1 463 884,83		25,00	
3583	649 046,97	1 463 905,36		25,00	
3584	649 075,41	1 463 912,36		25,00	
3585	649 151,12	1 463 950,71		25,00	

Раздел 2

Сведения о местоположении границ объекта					
1	2	3	4	5	6
3586	649 180,08	1 463 965,38	Картометрический метод	25,00	—
3587	649 193,29	1 463 972,44		25,00	
3588	649 191,54	1 463 978,47		25,00	
3589	649 198,89	1 463 982,09		25,00	
3590	649 216,35	1 463 988,47		25,00	
3591	649 239,15	1 463 994,13		25,00	
3592	649 267,34	1 463 997,72		25,00	
3593	649 288,03	1 463 997,70		25,00	
3594	649 302,19	1 463 996,65		25,00	
3595	649 323,37	1 463 994,31		25,00	
3596	649 399,30	1 463 985,09		25,00	
3597	649 476,47	1 463 976,13		25,00	
3598	649 532,73	1 463 969,33		25,00	
3599	649 618,85	1 463 959,30		25,00	
3600	649 683,05	1 463 951,98		25,00	
3601	649 738,36	1 463 945,14		25,00	
3602	649 752,97	1 463 943,57		25,00	
3603	649 766,46	1 463 940,97		25,00	
3604	649 790,20	1 463 934,22		25,00	
3605	649 815,97	1 463 922,28		25,00	
3606	649 835,89	1 463 908,85		25,00	
3607	649 878,29	1 463 867,55		25,00	
3608	649 911,55	1 463 830,12		25,00	
3609	649 943,06	1 463 786,42		25,00	
3610	649 998,66	1 463 703,33		25,00	
3611	650 022,45	1 463 667,67		25,00	
3612	650 053,63	1 463 621,42		25,00	
3613	650 063,84	1 463 604,00		25,00	
3614	650 073,30	1 463 584,37		25,00	
3615	650 081,08	1 463 566,68		25,00	
3616	650 094,85	1 463 529,46		25,00	
3617	650 111,08	1 463 483,79		25,00	
3618	650 124,40	1 463 448,72		25,00	
3619	650 155,70	1 463 364,06		25,00	
3620	650 182,54	1 463 291,08		25,00	
3621	650 202,18	1 463 237,60		25,00	
3622	650 221,47	1 463 186,47		25,00	
3623	650 245,35	1 463 122,09		25,00	
3624	650 263,75	1 463 069,62		25,00	
3625	650 279,70	1 463 031,24		25,00	
3626	650 287,53	1 463 016,08	25,00		
3627	650 297,06	1 463 001,48	25,00		
3628	650 314,39	1 462 981,03	25,00		
3629	650 347,13	1 462 945,52	25,00		
3630	650 447,73	1 462 841,08	25,00		
3631	650 529,71	1 462 753,90	25,00		
3632	650 578,11	1 462 704,33	25,00		
3633	650 757,35	1 462 896,74	25,00		
582	650 768,62	1 462 907,65	25,00		
ИТ-1					
3634	650 044,46	1 464 471,25	Картометрический метод	25,00	—
3635	650 104,22	1 464 483,14		25,00	
3636	650 194,41	1 464 472,91		25,00	
3637	650 194,71	1 464 478,89		25,00	
3638	650 205,68	1 464 589,02		25,00	

Раздел 2

Сведения о местоположении границ объекта					
1	2	3	4	5	6
3639	650 197,72	1 464 589,79	Картометрический метод	25,00	—
3640	650 047,34	1 464 606,26		25,00	
3634	650 044,46	1 464 471,25		25,00	
ИТ-1					
3641	651 273,93	1 464 192,88	Картометрический метод	25,00	—
3642	651 250,57	1 464 194,83		25,00	
3643	651 245,13	1 464 193,81		25,00	
3644	651 243,67	1 464 194,60		25,00	
3645	651 242,64	1 464 240,50		25,00	
3646	651 100,18	1 464 256,79		25,00	
3647	650 846,84	1 464 290,89		25,00	
3648	650 470,73	1 464 341,77		25,00	
3649	650 280,30	1 464 363,64		25,00	
3650	650 275,23	1 464 364,22		25,00	
3651	650 256,52	1 464 365,96		25,00	
3652	650 204,53	1 464 372,95		25,00	
3653	650 077,88	1 464 386,27		25,00	
3654	650 047,11	1 464 391,08		25,00	
3655	650 043,24	1 464 392,22		25,00	
3656	650 043,24	1 464 409,75		25,00	
3657	650 231,95	1 464 385,06		25,00	
3658	650 274,20	1 464 380,46		25,00	
3659	650 282,29	1 464 377,92		25,00	
3660	650 342,26	1 464 371,12		25,00	
3661	650 390,55	1 464 366,00		25,00	
3662	650 409,97	1 464 363,80		25,00	
3663	650 441,96	1 464 362,39		25,00	
3664	650 710,46	1 464 329,24		25,00	
3665	650 937,76	1 464 297,52		25,00	
3666	651 003,58	1 464 288,52		25,00	
3667	651 176,27	1 464 263,68		25,00	
3668	651 194,90	1 464 260,87		25,00	
3669	651 288,18	1 464 241,64		25,00	
3670	651 286,22	1 464 224,18		25,00	
3671	651 285,70	1 464 195,15		25,00	—
3641	651 273,93	1 464 192,88		25,00	
ИТ-1					
3672	652 650,51	1 455 388,52	Картометрический метод	25,00	—
3673	652 650,63	1 455 369,84		25,00	
3674	652 644,10	1 455 370,20		25,00	
3675	652 622,83	1 455 378,64		25,00	
3676	652 541,64	1 455 419,48		25,00	
3677	652 535,24	1 455 436,18		25,00	
3678	652 485,97	1 455 460,52		25,00	
3679	652 480,87	1 455 462,72		25,00	
3680	652 477,98	1 455 463,06		25,00	
3681	652 460,80	1 455 470,04		25,00	
3682	652 449,29	1 455 474,78		25,00	
3683	652 427,93	1 455 485,54		25,00	
3684	652 391,06	1 455 508,23		25,00	
3685	652 237,52	1 455 588,04		25,00	
3686	652 202,67	1 455 605,98		25,00	
3687	652 175,19	1 455 618,93		25,00	
3688	652 161,52	1 455 622,97		25,00	
3689	652 149,26	1 455 626,18		25,00	

Раздел 2

Сведения о местоположении границ объекта					
1	2	3	4	5	6
3690	652 126,54	1 455 630,61	Картометрический метод	25,00	—
3691	652 102,28	1 455 630,92		25,00	
3692	652 080,57	1 455 628,12		25,00	
3693	652 053,43	1 455 623,60		25,00	
3694	652 051,62	1 455 626,06		25,00	
3695	652 042,27	1 455 622,36		25,00	
3696	652 042,64	1 455 616,30		25,00	
3697	652 017,29	1 455 604,18		25,00	
3698	651 994,50	1 455 587,53		25,00	
3699	651 984,26	1 455 578,62		25,00	
3700	651 966,78	1 455 561,21		25,00	
3701	651 957,09	1 455 553,09		25,00	
3702	651 947,45	1 455 546,65		25,00	
3703	651 925,73	1 455 531,35		25,00	
3704	651 910,55	1 455 522,20		25,00	
3705	651 893,69	1 455 512,45		25,00	
3706	651 882,80	1 455 506,49		25,00	
3707	651 854,58	1 455 495,65		25,00	
3708	651 808,85	1 455 492,36		25,00	
3709	651 791,40	1 455 494,22		25,00	
3710	651 770,61	1 455 496,50		25,00	
3711	651 763,48	1 455 495,14		25,00	
3712	651 732,06	1 455 500,30		25,00	
3713	651 706,85	1 455 510,09		25,00	
3714	651 666,90	1 455 534,72		25,00	
3715	651 614,81	1 455 564,25		25,00	
3716	651 587,33	1 455 581,27		25,00	
3717	651 569,96	1 455 599,00		25,00	
3718	651 550,61	1 455 598,48		25,00	
3719	651 514,61	1 455 627,90		25,00	
3720	651 489,23	1 455 645,78		25,00	
3721	651 488,92	1 455 650,69		25,00	
3722	651 477,89	1 455 657,62		25,00	
3723	651 461,21	1 455 656,38		25,00	
3724	651 227,51	1 455 805,86		25,00	
3725	650 916,90	1 455 998,22		25,00	
3726	650 921,67	1 456 006,73		25,00	
3727	650 924,69	1 456 012,17		25,00	
3728	650 928,81	1 456 020,36		25,00	
3729	651 114,75	1 455 905,08		25,00	
3730	651 113,57	1 455 900,02		25,00	
3731	651 243,56	1 455 819,76		25,00	
3732	651 245,01	1 455 821,89		25,00	
3733	651 275,98	1 455 803,10		25,00	
3734	651 283,08	1 455 793,78		25,00	
3735	651 330,80	1 455 763,43		25,00	
3736	651 338,85	1 455 762,05		25,00	
3737	651 366,87	1 455 744,90		25,00	
3738	651 414,07	1 455 714,75		25,00	
3739	651 469,84	1 455 676,26		25,00	
3740	651 483,96	1 455 661,13		25,00	
3741	651 501,47	1 455 650,14		25,00	
3742	651 510,02	1 455 646,72		25,00	
3743	651 523,47	1 455 642,82		25,00	
3744	651 556,97	1 455 621,32		25,00	

Раздел 2

Сведения о местоположении границ объекта					
1	2	3	4	5	6
3745	651 559,22	1 455 616,35	Картометрический метод	25,00	—
3746	651 560,97	1 455 615,10		25,00	
3747	651 565,67	1 455 617,06		25,00	
3748	651 591,30	1 455 602,47		25,00	
3749	651 642,69	1 455 568,98		25,00	
3750	651 705,38	1 455 529,86		25,00	
3751	651 726,54	1 455 519,57		25,00	
3752	651 745,61	1 455 507,12		25,00	
3753	651 759,77	1 455 503,93		25,00	
3754	651 780,43	1 455 501,06		25,00	
3755	651 819,88	1 455 507,16		25,00	
3756	651 849,36	1 455 512,71		25,00	
3757	651 879,50	1 455 523,81		25,00	
3758	651 897,51	1 455 535,21		25,00	
3759	651 913,07	1 455 545,67		25,00	
3760	651 936,22	1 455 567,64		25,00	
3761	651 962,76	1 455 593,92		25,00	
3762	652 011,74	1 455 628,44		25,00	
3763	652 024,15	1 455 627,99		25,00	
3764	652 038,10	1 455 632,78		25,00	
3765	652 041,27	1 455 628,62		25,00	
3766	652 049,76	1 455 631,98		25,00	
3767	652 053,16	1 455 638,14		25,00	
3768	652 052,76	1 455 640,09		25,00	
3769	652 088,12	1 455 646,93		25,00	
3770	652 100,76	1 455 647,68		25,00	
3771	652 128,34	1 455 647,43		25,00	
3772	652 153,28	1 455 643,59		25,00	
3773	652 177,61	1 455 637,14		25,00	
3774	652 189,41	1 455 632,84		25,00	
3775	652 200,88	1 455 627,96		25,00	
3776	652 216,89	1 455 620,36		25,00	
3777	652 376,69	1 455 538,87		25,00	
3778	652 483,75	1 455 484,64		25,00	
3779	652 546,06	1 455 453,11		25,00	
3780	652 555,89	1 455 461,58		25,00	
3781	652 640,91	1 455 419,88	25,00		
3782	652 663,87	1 455 411,82	25,00		
3783	652 652,69	1 455 394,33	25,00		
3784	652 651,65	1 455 391,41	25,00		
3672	652 650,51	1 455 388,52	25,00		
ИТ-1					
3785	654 264,98	1 455 043,28	Картометрический метод	25,00	—
3786	654 271,44	1 455 044,30		25,00	
3787	654 280,09	1 455 049,22		25,00	
3788	654 278,18	1 455 056,29		25,00	
3789	654 282,56	1 455 058,17		25,00	
3790	654 285,22	1 455 061,37		25,00	
3791	654 323,81	1 455 090,44		25,00	
3792	654 332,68	1 455 094,35		25,00	
3793	654 325,84	1 455 109,15		25,00	
3794	654 331,23	1 455 122,81		25,00	
3795	654 321,79	1 455 144,17		25,00	
3796	654 328,23	1 455 150,93		25,00	
3797	654 336,56	1 455 171,95		25,00	

Раздел 2

Сведения о местоположении границ объекта					
1	2	3	4	5	6
3798	654 338,89	1 455 177,83	Картометрический метод	25,00	—
3799	654 341,06	1 455 183,30		25,00	
3800	654 356,64	1 455 222,63		25,00	
3801	654 368,02	1 455 236,06		25,00	
3802	654 359,13	1 455 256,84		25,00	
3803	654 355,83	1 455 251,54		25,00	
3804	654 353,24	1 455 246,40		25,00	
3805	654 351,02	1 455 239,62		25,00	
3806	654 337,71	1 455 205,36		25,00	
3807	654 286,67	1 455 191,13		25,00	
3808	654 262,97	1 455 194,60		25,00	
3809	654 252,26	1 455 206,48		25,00	
3810	654 248,49	1 455 202,00		25,00	
3811	654 245,16	1 455 199,79		25,00	
3812	654 242,55	1 455 191,88		25,00	
3813	654 231,81	1 455 183,37		25,00	
3814	654 229,63	1 455 187,02		25,00	
3815	654 224,59	1 455 184,33		25,00	
3816	654 189,49	1 455 159,73		25,00	
3817	654 179,05	1 455 169,55		25,00	
3818	654 174,78	1 455 164,86		25,00	
3819	654 166,02	1 455 172,41		25,00	
3820	654 170,48	1 455 177,89		25,00	
3821	654 154,22	1 455 192,95		25,00	
3822	654 144,68	1 455 189,52		25,00	
3823	654 185,00	1 455 113,55		25,00	
3824	654 235,03	1 455 086,95	25,00		
3825	654 261,10	1 455 044,96	25,00		
3785	654 264,98	1 455 043,28	25,00		
ИТ-1					
3826	654 080,45	1 455 290,77	Картометрический метод	25,00	—
3827	654 095,44	1 455 311,31		25,00	
3828	654 089,96	1 455 322,88		25,00	
3829	654 094,30	1 455 340,52		25,00	
3830	654 093,41	1 455 342,18		25,00	
3831	654 091,68	1 455 350,83		25,00	
3832	654 096,99	1 455 380,26		25,00	
3833	654 092,04	1 455 391,20		25,00	
3834	654 040,94	1 455 371,40		25,00	
3835	654 049,39	1 455 353,55		25,00	
3836	654 058,63	1 455 329,34		25,00	
3837	654 061,09	1 455 330,31		25,00	
3838	654 069,00	1 455 309,78		25,00	
3839	654 072,65	1 455 311,13		25,00	
3826	654 080,45	1 455 290,77		25,00	
ИТ-1					
3840	654 249,05	1 455 290,12	Картометрический метод	25,00	—
3841	654 243,15	1 455 287,57		25,00	
3842	654 237,08	1 455 290,78		25,00	
3843	654 235,93	1 455 294,01		25,00	
3844	654 229,29	1 455 294,58		25,00	
3845	654 219,86	1 455 300,39		25,00	
3846	654 215,49	1 455 297,24		25,00	
3847	654 173,28	1 455 373,92		25,00	
3848	654 187,94	1 455 375,66		25,00	

Раздел 2

Сведения о местоположении границ объекта					
1	2	3	4	5	6
3849	654 197,87	1 455 376,61	Картометрический метод	25,00	—
3850	654 207,85	1 455 376,83		25,00	
3851	654 214,59	1 455 378,76		25,00	
3852	654 223,41	1 455 359,31		25,00	
3853	654 244,29	1 455 313,25		25,00	
3854	654 258,16	1 455 318,96		25,00	
3855	654 270,13	1 455 316,70		25,00	
3856	654 328,74	1 455 339,08		25,00	
3857	654 336,10	1 455 319,92		25,00	
3858	654 271,13	1 455 263,39		25,00	
3859	654 252,44	1 455 293,45		25,00	
3860	654 250,19	1 455 292,31		25,00	
3840	654 249,05	1 455 290,12		25,00	
ИТ-1					
3861	654 941,16	1 454 962,04	Картометрический метод	25,00	-
3862	654 938,24	1 454 963,09		25,00	
3863	654 936,61	1 454 963,89		25,00	
3864	654 933,89	1 454 966,15		25,00	
3865	654 931,92	1 454 968,77		25,00	
3866	654 926,68	1 454 985,51		25,00	
3867	654 920,70	1 455 004,59		25,00	
3868	654 919,61	1 455 010,78		25,00	
3869	654 919,63	1 455 014,52		25,00	
3870	654 919,79	1 455 015,48		25,00	
3871	654 924,73	1 455 017,55		25,00	
3872	654 940,65	1 455 024,25		25,00	
3873	654 955,04	1 455 030,34		25,00	
3874	654 954,01	1 455 031,84		25,00	
3875	654 953,86	1 455 032,54		25,00	
3876	654 952,04	1 455 033,50		25,00	
3877	654 949,44	1 455 035,51		25,00	
3878	654 946,14	1 455 038,37		25,00	
3879	654 943,01	1 455 041,43		25,00	
3880	654 940,07	1 455 044,67		25,00	
3881	654 937,35	1 455 048,09		25,00	
3882	654 934,83	1 455 051,66		25,00	
3883	654 932,54	1 455 055,39		25,00	
3884	654 931,48	1 455 057,31		25,00	
3885	654 914,05	1 455 078,13		25,00	
3886	654 912,20	1 455 082,56		25,00	
3887	654 911,96	1 455 084,41		25,00	
3888	654 911,91	1 455 084,83		25,00	
3889	654 896,67	1 455 120,67		25,00	
3890	654 895,46	1 455 122,57		25,00	
3891	654 887,77	1 455 132,37		25,00	
3892	654 880,17	1 455 128,84		25,00	
3893	654 880,56	1 455 127,69		25,00	
3894	654 880,38	1 455 127,59		25,00	
3895	654 882,40	1 455 123,44		25,00	
3896	654 883,39	1 455 121,30		25,00	
3897	654 882,71	1 455 121,15		25,00	
3898	654 881,81	1 455 120,87		25,00	
3899	654 881,50	1 455 120,77		25,00	
3900	654 879,44	1 455 119,90		25,00	
3901	654 858,37	1 455 110,59		25,00	

Раздел 2

Сведения о местоположении границ объекта					
1	2	3	4	5	6
3902	654 840,58	1 455 103,29	Картометрический метод	25,00	—
3903	654 802,58	1 455 088,66		25,00	
3904	654 766,56	1 455 073,55		25,00	
3905	654 769,10	1 455 067,91		25,00	
3906	654 790,57	1 455 076,68		25,00	
3907	654 813,63	1 455 084,50		25,00	
3908	654 830,01	1 455 092,90		25,00	
3909	654 846,52	1 455 099,27		25,00	
3910	654 852,59	1 455 101,74		25,00	
3911	654 861,36	1 455 105,50		25,00	
3912	654 873,08	1 455 110,46		25,00	
3913	654 876,26	1 455 111,02		25,00	
3914	654 879,77	1 455 110,27		25,00	
3915	654 882,74	1 455 108,34		25,00	
3916	654 884,88	1 455 105,18		25,00	
3917	654 894,68	1 455 081,25		25,00	
3918	654 896,32	1 455 079,32		25,00	
3919	654 897,74	1 455 078,23		25,00	
3920	654 899,33	1 455 077,43		25,00	
3921	654 901,87	1 455 076,63		25,00	
3922	654 903,29	1 455 076,01		25,00	
3923	654 905,08	1 455 074,98		25,00	
3924	654 906,31	1 455 074,05		25,00	
3925	654 910,35	1 455 070,51		25,00	
3926	654 926,06	1 455 053,11		25,00	
3927	654 927,95	1 455 049,25		25,00	
3928	654 928,81	1 455 045,66		25,00	
3929	654 928,18	1 455 039,25		25,00	
3930	654 924,80	1 455 033,83		25,00	
3931	654 904,02	1 455 025,54		25,00	
3932	654 921,64	1 454 956,43		25,00	
3861	654 941,16	1 454 962,04		25,00	
ИТ-1					
3933	654 240,99	1 455 978,37	Картометрический метод	25,00	—
3934	654 222,22	1 455 995,72		25,00	
3935	654 210,78	1 455 982,75		25,00	
3936	654 227,73	1 455 967,79		25,00	
3937	654 231,99	1 455 957,44		25,00	
3933	654 240,99	1 455 978,37		25,00	
ИТ-1					
3938	654 202,22	1 456 495,49	Картометрический метод	25,00	—
3939	654 242,17	1 456 511,71		25,00	
3940	654 252,72	1 456 523,51		25,00	
3941	654 297,67	1 456 585,76		25,00	
3942	654 256,02	1 456 628,01		25,00	
3943	654 300,05	1 456 678,59		25,00	
3944	654 250,66	1 456 722,03		25,00	
3945	654 136,43	1 456 598,85		25,00	
3946	654 157,78	1 456 572,95		25,00	
3947	654 156,71	1 456 567,52		25,00	
3948	654 192,03	1 456 538,80		25,00	
3949	654 182,14	1 456 526,34		25,00	
3950	654 182,61	1 456 514,43		25,00	
3938	654 202,22	1 456 495,49		25,00	
ИТ-1					

Раздел 2

Сведения о местоположении границ объекта					
1	2	3	4	5	6
3951	653 297,12	1 454 357,25	Картометрический метод	25,00	—
4609	653 276,60	1 454 324,78		25,00	
4608	653 281,55	1 454 321,08		25,00	
4607	653 287,13	1 454 316,91		25,00	
4606	653 301,13	1 454 346,11		25,00	
4605	653 306,40	1 454 353,72		25,00	
4604	653 335,89	1 454 386,71		25,00	
4603	653 351,65	1 454 402,27		25,00	
4602	653 369,77	1 454 419,48		25,00	
4601	653 386,71	1 454 432,57		25,00	
4600	653 394,73	1 454 439,10		25,00	
4599	653 393,83	1 454 440,08		25,00	
4598	653 433,87	1 454 470,89		25,00	
4597	653 434,14	1 454 470,53		25,00	
4596	653 460,79	1 454 488,60		25,00	
4595	653 484,01	1 454 495,80		25,00	Закрепление отсутствует
4594	653 511,76	1 454 519,69		25,00	
4593	653 529,81	1 454 537,21		25,00	
4592	653 564,48	1 454 576,33		25,00	
4591	653 586,26	1 454 604,60		25,00	
4590	653 629,14	1 454 655,39		25,00	
4589	653 676,87	1 454 674,43		25,00	—
4588	653 685,47	1 454 670,64		25,00	
4587	653 703,57	1 454 654,37		25,00	
4586	653 707,29	1 454 582,26		25,00	
4585	653 734,75	1 454 582,60		25,00	
4584	653 735,88	1 454 649,19		25,00	
4583	653 763,07	1 454 671,89		25,00	
4582	653 762,69	1 454 678,87		25,00	
4581	653 752,90	1 454 679,68		25,00	
4580	653 745,46	1 454 711,84		25,00	
4579	653 738,53	1 454 750,87		25,00	
4578	653 743,70	1 454 771,82		25,00	Закрепление отсутствует
4577	653 764,98	1 454 785,20		25,00	
4576	653 781,41	1 454 794,39		25,00	
4575	653 804,13	1 454 803,82		25,00	
4574	653 809,40	1 454 723,94		25,00	
4573	653 804,90	1 454 683,38		25,00	
4572	653 805,32	1 454 640,77		25,00	
4571	653 811,70	1 454 558,56		25,00	
4570	653 814,70	1 454 541,85		25,00	

Раздел 2

Сведения о местоположении границ объекта					
1	2	3	4	5	6
4569	653 814,80	1 454 539,53	Картометрический метод	25,00	Закрепление отсутствует
4568	653 814,08	1 454 524,71		25,00	
4567	653 818,32	1 454 484,27		25,00	
4566	653 828,40	1 454 487,31		25,00	
4565	653 831,58	1 454 434,66		25,00	
4564	653 841,63	1 454 265,24		25,00	
4563	653 848,84	1 454 263,80		25,00	—
4562	653 867,75	1 454 038,36		25,00	Закрепление отсутствует
4561	653 866,88	1 453 989,06		25,00	
4560	653 893,39	1 453 894,28		25,00	
4559	653 896,92	1 453 881,30		25,00	
4558	653 908,18	1 453 836,01		25,00	
4557	653 920,23	1 453 787,91		25,00	
4556	653 928,60	1 453 765,06		25,00	
4555	653 929,04	1 453 763,52		25,00	
4554	653 958,64	1 453 652,89		25,00	
4553	653 961,23	1 453 624,07		25,00	
4552	653 978,84	1 453 572,94		25,00	
4551	654 015,14	1 453 531,67		25,00	
4550	654 021,13	1 453 498,31		25,00	
4549	654 040,22	1 453 475,66		25,00	
4548	654 081,76	1 453 432,37		25,00	
4547	654 087,68	1 453 438,47		25,00	
4546	654 108,69	1 453 419,08		25,00	
4545	654 138,19	1 453 387,57		25,00	
4544	654 173,24	1 453 339,65		25,00	
4543	654 236,13	1 453 299,90		25,00	
4542	654 254,88	1 453 260,69		25,00	
4541	654 274,73	1 453 148,24		25,00	

Раздел 2

Сведения о местоположении границ объекта					
1	2	3	4	5	6
4540	654 273,66	1 453 071,53	Картометрический метод	25,00	Закрепление отсутствует
4539	654 245,42	1 453 017,76		25,00	
4538	654 218,74	1 452 931,23		25,00	
4537	654 210,83	1 452 893,86		25,00	
4536	654 205,49	1 452 875,01		25,00	
4535	654 210,21	1 452 843,06		25,00	
4534	654 218,59	1 452 816,80		25,00	
4533	654 231,17	1 452 865,05		25,00	
4532	654 241,97	1 452 883,14		25,00	
4531	654 260,66	1 452 920,54		25,00	
4530	654 304,79	1 453 035,14		25,00	
4529	654 335,75	1 453 144,99		25,00	
4528	654 302,08	1 453 277,75		25,00	
4527	654 252,00	1 453 361,92		25,00	
4526	654 098,17	1 453 474,05		25,00	
4525	654 058,39	1 453 517,11		25,00	
24	654 043,88	1 453 537,14		25,00	
23	654 031,74	1 453 548,68		25,00	
22	653 990,76	1 453 640,00		25,00	
8	653 988,79	1 453 646,28		25,00	
7	653 982,73	1 453 665,62		25,00	
6	653 974,22	1 453 691,23		25,00	
5	653 942,94	1 453 808,97		25,00	
4	653 946,21	1 453 812,56		25,00	
3	653 941,77	1 453 830,07		25,00	
2	653 935,33	1 453 855,49		25,00	
1	653 948,64	1 453 850,32		25,00	
4524	653 947,43	1 453 873,38		25,00	
4523	653 934,84	1 453 872,29		25,00	

Раздел 2

Сведения о местоположении границ объекта					
1	2	3	4	5	6
4522	653 933,19	1 453 881,66	Картометрический метод	25,00	Закрепление отсутствует
4521	653 931,36	1 453 890,06		25,00	
4520	653 930,15	1 453 896,58		25,00	
4519	653 927,97	1 453 898,85		25,00	
4518	653 920,18	1 453 923,77		25,00	
4517	653 916,64	1 453 924,65		25,00	
4516	653 910,69	1 453 949,29		25,00	
4515	653 906,16	1 453 959,08		25,00	
4514	653 897,42	1 454 039,08		25,00	
4513	653 893,60	1 454 081,16		25,00	
4512	653 888,97	1 454 102,30		25,00	
4511	653 883,98	1 454 157,84		25,00	
4510	653 876,43	1 454 241,62		25,00	—
4509	653 878,28	1 454 243,19		25,00	
4508	653 886,66	1 454 246,56		25,00	
4507	653 917,69	1 454 242,85		25,00	
4506	653 921,86	1 454 251,16		25,00	
4505	653 930,26	1 454 246,88		25,00	-
4504	653 940,87	1 454 235,51		25,00	
4503	653 939,12	1 454 229,90		25,00	
4502	653 929,33	1 454 214,12		25,00	
4501	653 922,50	1 454 199,23		25,00	—
4500	653 914,18	1 454 173,68		25,00	
4499	653 908,66	1 454 147,73		25,00	
4498	653 908,27	1 454 127,82		25,00	
4497	653 910,75	1 454 101,17		25,00	
4496	653 912,98	1 454 085,78		25,00	
4495	653 914,60	1 454 075,09		25,00	
4494	653 923,92	1 454 040,81		25,00	
4493	653 932,08	1 454 026,77		25,00	
4492	653 950,22	1 453 994,79		25,00	
4491	653 952,61	1 453 990,57		25,00	
4490	653 953,31	1 453 987,15		25,00	
4489	654 002,20	1 453 945,18		25,00	
4488	654 067,63	1 453 918,19		25,00	
4487	654 068,33	1 453 908,80		25,00	
4486	654 127,46	1 453 911,54		25,00	
4485	654 156,46	1 453 911,54		25,00	
4484	654 188,10	1 453 910,61		25,00	
4483	654 212,42	1 453 912,14		25,00	
4482	654 251,85	1 453 920,23		25,00	
4481	654 415,04	1 453 935,94		25,00	
4480	654 433,78	1 453 937,19		25,00	
4479	654 441,71	1 453 937,77		25,00	
4478	654 442,63	1 453 930,26		25,00	

Раздел 2

Сведения о местоположении границ объекта					
1	2	3	4	5	6
4477	654 538,63	1 453 937,29		25,00	Закрепление отсутствует
4476	654 549,38	1 453 947,81		25,00	
4475	654 561,86	1 453 948,84		25,00	
223	654 595,82	1 453 948,11		25,00	
222	654 773,93	1 453 956,86	Картометрический метод	25,00	—
221	654 985,46	1 453 971,24		25,00	
220	655 059,29	1 453 972,43		25,00	
219	655 103,06	1 453 979,47		25,00	
218	655 164,45	1 453 994,64		25,00	
217	655 197,91	1 454 003,83		25,00	
216	655 234,62	1 454 014,65		25,00	
215	655 279,75	1 454 026,95		25,00	
214	655 312,76	1 454 036,94		25,00	
213	655 339,68	1 454 049,54		25,00	
4474	655 344,05	1 454 060,54		25,00	
4473	655 336,14	1 454 062,08		25,00	
4472	655 136,55	1 454 002,06		25,00	
4471	655 059,84	1 453 995,29		25,00	
4470	654 963,80	1 453 992,71		25,00	
4469	654 886,78	1 453 986,26		25,00	
4468	654 828,92	1 453 982,07		25,00	
4467	654 806,28	1 453 988,91		25,00	
4466	654 804,34	1 454 009,22		25,00	
4465	654 726,28	1 454 007,95		25,00	
4464	654 728,36	1 453 983,96		25,00	
4463	654 598,33	1 453 972,22		25,00	
4462	654 596,23	1 453 993,71		25,00	
4461	654 532,89	1 453 987,40		25,00	
4460	654 445,94	1 453 978,88		25,00	
4459	654 333,93	1 453 949,13		25,00	
4458	654 208,06	1 453 940,88		25,00	
4457	654 158,55	1 453 937,36		25,00	
4456	654 059,03	1 453 955,01		25,00	
4455	654 028,84	1 454 000,86		25,00	
4454	654 003,94	1 453 984,76		25,00	
4453	654 018,13	1 453 962,26		25,00	
4452	654 004,11	1 453 964,75		25,00	
4451	653 953,46	1 454 019,84		25,00	
4450	653 941,95	1 454 036,38		25,00	
4449	653 935,87	1 454 062,75		25,00	
4448	653 920,43	1 454 076,97		25,00	
4447	653 915,74	1 454 100,75		25,00	
4446	653 930,33	1 454 102,64		25,00	
4445	653 925,57	1 454 134,54		25,00	
4444	653 933,11	1 454 186,24		25,00	
4443	653 953,79	1 454 216,79		25,00	-
4442	653 986,32	1 454 221,65		25,00	
4441	654 012,62	1 454 225,03		25,00	
4440	654 024,07	1 454 223,76		25,00	
4439	654 030,51	1 454 222,64		25,00	
4438	654 039,26	1 454 226,34		25,00	
4437	654 057,75	1 454 227,36		25,00	

Раздел 2

Сведения о местоположении границ объекта					
1	2	3	4	5	6
4436	654 097,21	1 454 229,59	Картометрический метод	25,00	-
4435	654 107,94	1 454 232,15		25,00	
4434	654 124,79	1 454 233,48		25,00	
4433	654 128,45	1 454 229,72		25,00	
4432	654 179,18	1 454 246,50		25,00	
4431	654 218,92	1 454 250,73		25,00	
4430	654 221,92	1 454 224,27		25,00	—
4429	654 224,16	1 454 222,25		25,00	
4428	654 232,58	1 454 184,82		25,00	
4427	654 240,22	1 454 184,82		25,00	
4426	654 326,54	1 454 151,12		25,00	
4425	654 450,73	1 454 193,84		25,00	
4424	654 528,01	1 454 212,26		25,00	
4423	654 584,91	1 454 231,84		25,00	
4422	654 591,03	1 454 219,64		25,00	
4421	654 591,97	1 454 214,47		25,00	
4420	654 594,14	1 454 209,96		25,00	
4419	654 637,20	1 454 236,45		25,00	
4418	654 700,64	1 454 247,58		25,00	
4417	654 764,08	1 454 252,18		25,00	
4416	654 841,79	1 454 255,50		25,00	
4415	654 849,41	1 454 256,43		25,00	
4414	654 877,12	1 454 254,10		25,00	
4413	654 910,76	1 454 227,81		25,00	
4412	654 964,99	1 454 202,92		25,00	
4411	654 965,91	1 454 236,73		25,00	
4410	654 964,33	1 454 265,13		25,00	
4409	654 968,87	1 454 265,88		25,00	
4408	654 970,18	1 454 253,27		25,00	
4407	654 981,92	1 454 254,56		25,00	
4406	654 980,55	1 454 267,27		25,00	
4405	654 984,69	1 454 267,62		25,00	
4404	654 986,31	1 454 257,04		25,00	
4403	655 022,41	1 454 261,56		25,00	
4402	655 022,44	1 454 262,37		25,00	
4401	655 027,92	1 454 262,88		25,00	
4400	655 063,38	1 454 259,76		25,00	
4399	655 077,31	1 454 252,02		25,00	
4398	655 099,65	1 454 143,46		25,00	
4397	655 136,54	1 454 191,14		25,00	
4396	655 107,51	1 454 266,84		25,00	
4395	655 227,89	1 454 338,91		25,00	
4394	655 266,57	1 454 347,10		25,00	
4393	655 305,48	1 454 340,24		25,00	
4392	655 358,34	1 454 334,13		25,00	
4391	655 389,45	1 454 333,64		25,00	
4390	655 415,34	1 454 362,67		25,00	
4389	655 426,94	1 454 402,23		25,00	
4388	655 402,83	1 454 454,37		25,00	
4387	655 409,94	1 454 473,61		25,00	
4386	655 429,79	1 454 487,29		25,00	
4385	655 474,72	1 454 482,88		25,00	
4384	655 507,39	1 454 487,90		25,00	
4383	655 507,56	1 454 495,79		25,00	
4382	655 501,65	1 454 504,40		25,00	

Раздел 2

Сведения о местоположении границ объекта					
1	2	3	4	5	6
4381	655 472,45	1 454 517,02	Картометрический метод	25,00	
4380	655 430,55	1 454 637,95		25,00	
4379	655 402,25	1 454 651,89		25,00	
4378	655 401,73	1 454 665,18		25,00	
4377	655 380,24	1 454 676,16		25,00	
4376	655 390,51	1 454 701,08		25,00	
4375	655 365,33	1 454 763,86		25,00	
4374	655 359,11	1 454 769,80		25,00	
4373	655 332,31	1 454 729,64		25,00	
4372	655 299,61	1 454 679,35		25,00	
4371	655 249,78	1 454 609,90		25,00	
4370	655 244,55	1 454 602,81		25,00	
4369	655 234,93	1 454 589,95		25,00	
4368	655 225,57	1 454 588,54		25,00	
4367	655 226,37	1 454 583,77		25,00	
4366	655 217,68	1 454 572,88		25,00	
4365	655 217,27	1 454 572,37		25,00	
4364	655 181,54	1 454 550,51		25,00	
4363	655 145,11	1 454 535,32		25,00	
4362	655 100,50	1 454 528,10		25,00	
4361	655 135,16	1 454 515,72		25,00	
4360	655 145,51	1 454 507,55		25,00	
4359	655 152,82	1 454 484,76		25,00	
4358	655 159,82	1 454 486,94		25,00	
4357	655 168,71	1 454 477,01		25,00	
4356	655 169,69	1 454 452,27		25,00	
4355	655 128,97	1 454 454,15		25,00	
4354	655 128,13	1 454 460,10		25,00	
4353	655 057,74	1 454 448,89		25,00	
4352	655 051,99	1 454 465,40		25,00	
4351	655 041,05	1 454 466,39		25,00	
4350	655 026,33	1 454 459,89		25,00	
4349	655 023,58	1 454 468,87		25,00	
4348	655 017,54	1 454 466,89		25,00	
4347	655 009,56	1 454 463,14		25,00	
4346	655 001,58	1 454 457,82		25,00	
4345	654 998,98	1 454 462,97		25,00	
4344	655 007,52	1 454 467,18		25,00	
4343	655 005,13	1 454 471,93		25,00	
4342	654 997,21	1 454 487,65		25,00	
4341	654 988,61	1 454 483,41		25,00	-
4340	654 985,52	1 454 488,16		25,00	
4339	654 989,32	1 454 490,05		25,00	
4338	655 047,77	1 454 527,08		25,00	
4337	654 898,81	1 454 548,97		25,00	
4336	654 856,96	1 454 544,33		25,00	
4335	654 854,00	1 454 533,41		25,00	
4334	654 853,93	1 454 527,98		25,00	
4333	654 854,48	1 454 519,67		25,00	
4332	654 855,13	1 454 509,92		25,00	
4331	654 855,63	1 454 504,39		25,00	
4330	654 858,16	1 454 480,33		25,00	
4329	654 841,12	1 454 479,12		25,00	
4328	654 841,73	1 454 473,65		25,00	
4327	654 836,75	1 454 467,11		25,00	

Раздел 2

Сведения о местоположении границ объекта					
1	2	3	4	5	6
4326	654 838,42	1 454 452,31	Картометрический метод	25,00	—
4325	654 841,06	1 454 453,09		25,00	
4324	654 894,10	1 454 459,19		25,00	
4323	654 900,63	1 454 457,06		25,00	
4322	654 903,43	1 454 453,33		25,00	
4321	654 904,78	1 454 446,10		25,00	
4320	654 907,11	1 454 430,42		25,00	
4319	654 814,37	1 454 422,71		25,00	-
4318	654 812,35	1 454 422,50		25,00	—
4317	654 728,35	1 454 415,48		25,00	-
4316	654 726,09	1 454 418,13		25,00	
4315	654 724,33	1 454 438,02		25,00	
4314	654 698,53	1 454 435,49		25,00	
4313	654 696,32	1 454 444,95		25,00	
4312	654 684,25	1 454 443,46		25,00	
4311	654 671,06	1 454 463,25		25,00	
4310	654 669,05	1 454 468,36		25,00	
4309	654 667,93	1 454 469,50		25,00	
4308	654 665,77	1 454 468,81		25,00	
4307	654 663,10	1 454 473,81		25,00	
4306	654 652,00	1 454 505,10		25,00	
4305	654 637,07	1 454 526,44		25,00	
4304	654 625,71	1 454 535,40		25,00	
4303	654 620,33	1 454 538,06		25,00	
4302	654 615,29	1 454 558,29		25,00	
4301	654 605,43	1 454 567,64		25,00	
4300	654 580,27	1 454 615,23		25,00	
4299	654 574,92	1 454 663,48		25,00	
4298	654 574,49	1 454 667,42		25,00	
4297	654 562,79	1 454 669,03		25,00	
4296	654 551,69	1 454 667,65		25,00	
4295	654 552,35	1 454 660,78		25,00	
4294	654 555,57	1 454 657,63		25,00	
4293	654 559,97	1 454 631,23		25,00	
4292	654 560,56	1 454 629,75		25,00	
4291	654 575,04	1 454 574,46		25,00	—
4290	654 590,85	1 454 547,18		25,00	-
4289	654 587,97	1 454 544,59		25,00	
4288	654 585,60	1 454 542,48		25,00	
4287	654 599,75	1 454 529,65		25,00	—
4286	654 591,17	1 454 520,12		25,00	
4285	654 592,21	1 454 510,96		25,00	-
4284	654 590,50	1 454 511,90		25,00	
4283	654 576,75	1 454 510,39		25,00	
4282	654 568,37	1 454 503,66		25,00	
4281	654 565,36	1 454 501,98		25,00	
4280	654 563,31	1 454 500,54		25,00	
4279	654 562,53	1 454 499,91		25,00	
4278	654 561,74	1 454 499,23		25,00	
4277	654 558,90	1 454 496,16		25,00	
4276	654 538,28	1 454 474,21		25,00	
4275	654 536,97	1 454 475,78		25,00	
4274	654 531,05	1 454 469,08		25,00	
4273	654 532,38	1 454 467,96		25,00	
4272	654 524,35	1 454 459,39		25,00	

Раздел 2

Сведения о местоположении границ объекта					
1	2	3	4	5	6
4271	654 524,40	1 454 458,65	Картометрический метод	25,00	-
4270	654 524,40	1 454 457,96		25,00	
4269	654 524,33	1 454 457,27		25,00	
4268	654 524,17	1 454 456,45		25,00	
4267	654 519,40	1 454 451,42		25,00	
4266	654 518,15	1 454 450,15		25,00	
4265	654 515,33	1 454 447,94		25,00	—
4264	654 516,39	1 454 448,65		25,00	
4263	654 513,97	1 454 447,27		25,00	
4262	654 513,03	1 454 446,90		25,00	
4261	654 500,22	1 454 432,80		25,00	
4260	654 499,50	1 454 431,30		25,00	
4259	654 498,88	1 454 430,32		25,00	-
4258	654 496,96	1 454 428,23		25,00	
4257	654 493,20	1 454 424,28		25,00	
4256	654 485,75	1 454 416,53		25,00	
4255	654 479,94	1 454 410,54		25,00	
4254	654 474,64	1 454 405,02		25,00	
4253	654 472,89	1 454 406,89		25,00	
4252	654 471,29	1 454 408,00		25,00	
4251	654 468,53	1 454 406,79		25,00	
4250	654 458,53	1 454 400,82		25,00	
4249	654 448,32	1 454 410,80		25,00	
4248	654 392,72	1 454 355,58		25,00	
4247	654 393,78	1 454 354,43		25,00	
4246	654 374,33	1 454 335,47		25,00	
4245	654 345,21	1 454 335,12		25,00	
4244	654 327,18	1 454 335,19		25,00	
4243	654 326,60	1 454 331,05		25,00	
4242	654 328,72	1 454 300,40		25,00	
4241	654 317,11	1 454 296,89		25,00	
4240	654 273,84	1 454 294,09		25,00	
4239	654 267,40	1 454 288,14		25,00	
4238	654 260,19	1 454 336,99		25,00	
4237	654 253,94	1 454 385,38		25,00	
4236	654 252,55	1 454 392,35		25,00	
4235	654 252,13	1 454 397,83		25,00	
4234	654 248,86	1 454 450,11		25,00	
4233	654 253,72	1 454 490,11		25,00	
4232	654 264,16	1 454 564,36		25,00	
4231	654 270,82	1 454 575,03		25,00	
4230	654 257,04	1 454 587,86		25,00	
4229	654 253,76	1 454 591,08		25,00	
4228	654 249,06	1 454 592,90		25,00	
4227	654 237,50	1 454 609,42		25,00	
4226	654 241,98	1 454 615,87		25,00	
4225	654 250,00	1 454 619,95		25,00	
4224	654 253,54	1 454 622,02		25,00	
4223	654 251,22	1 454 621,81		25,00	
4222	654 247,91	1 454 622,75		25,00	
4221	654 245,98	1 454 624,80		25,00	
4220	654 231,16	1 454 639,50		25,00	
4219	654 244,90	1 454 653,79		25,00	
4218	654 240,51	1 454 658,88		25,00	
4217	654 233,35	1 454 666,25		25,00	

Раздел 2

Сведения о местоположении границ объекта					
1	2	3	4	5	6
4216	654 225,42	1 454 674,89	Картометрический метод	25,00	-
4215	654 219,66	1 454 681,55		25,00	
4214	654 210,74	1 454 692,30		25,00	
4213	654 190,55	1 454 714,98		25,00	
4212	654 179,72	1 454 729,15		25,00	
4211	654 179,21	1 454 731,67		25,00	
4210	654 176,60	1 454 735,12		25,00	
4209	654 168,18	1 454 746,88		25,00	
4208	654 168,00	1 454 747,18		25,00	
4207	654 167,92	1 454 747,51		25,00	
4206	654 167,89	1 454 747,94		25,00	
4205	654 167,97	1 454 748,44		25,00	
4204	654 168,11	1 454 748,78		25,00	
4203	654 160,36	1 454 758,96		25,00	
4202	654 161,03	1 454 759,46		25,00	
4201	654 158,74	1 454 762,71		25,00	
4200	654 157,97	1 454 762,08		25,00	
4199	654 155,17	1 454 765,81		25,00	
4198	654 152,71	1 454 769,44		25,00	
4197	654 140,55	1 454 781,92		25,00	
4196	654 097,27	1 454 783,00		25,00	—
4195	654 082,38	1 454 790,97		25,00	
4194	654 059,56	1 454 799,99		25,00	
4193	654 044,37	1 454 805,03		25,00	
4192	654 017,14	1 454 811,28		25,00	
4191	653 996,59	1 454 815,44		25,00	
4190	653 943,03	1 454 824,78		25,00	
4189	653 930,98	1 454 826,55		25,00	
4188	653 912,30	1 454 828,64		25,00	
4187	653 893,54	1 454 829,65		25,00	
4186	653 872,07	1 454 829,48		25,00	
4185	653 851,48	1 454 827,91		25,00	
4184	653 838,17	1 454 826,56		25,00	
4183	653 828,75	1 454 822,35		25,00	
4182	653 822,56	1 454 820,72		25,00	Закрепление отсутствует
4181	653 818,22	1 454 865,68		25,00	
4180	653 816,57	1 454 906,49		25,00	—
4179	653 815,48	1 454 935,50		25,00	Закрепление отсутствует
4178	653 815,39	1 454 937,10		25,00	
4177	653 816,38	1 454 966,10		25,00	
4176	653 820,23	1 454 977,84		25,00	
4175	653 812,51	1 455 027,11		25,00	
4174	653 817,17	1 455 052,68		25,00	
4173	653 804,90	1 455 155,55		25,00	
4172	653 801,53	1 455 152,33		25,00	
4171	653 799,97	1 455 150,84		25,00	

Раздел 2

Сведения о местоположении границ объекта					
1	2	3	4	5	6
4170	653 797,77	1 455 144,95	Картометрический метод	25,00	Закрепление отсутствует
4169	653 796,55	1 455 168,87		25,00	
4168	653 800,25	1 455 165,02		25,00	
4167	653 792,77	1 455 259,26		25,00	
4166	653 791,08	1 455 276,72		25,00	
4165	653 788,66	1 455 301,79		25,00	—
4164	653 786,57	1 455 343,33		25,00	Закрепление отсутствует
4163	653 779,78	1 455 386,06		25,00	
4162	653 776,25	1 455 428,17		25,00	—
4161	653 772,68	1 455 469,59		25,00	
4160	653 769,11	1 455 511,07		25,00	Закрепление отсутствует
4159	653 767,48	1 455 516,91		25,00	
4158	653 765,97	1 455 519,00		25,00	
4157	653 764,56	1 455 523,98		25,00	
4156	653 764,84	1 455 528,69		25,00	
4155	653 763,46	1 455 578,17		25,00	
4154	653 768,84	1 455 593,70		25,00	
4153	653 770,91	1 455 679,84		25,00	
4152	653 780,10	1 455 708,20		25,00	
4151	653 780,10	1 455 718,80		25,00	
4150	653 771,14	1 455 737,83		25,00	
4149	653 770,60	1 455 747,66		25,00	
4148	653 775,54	1 455 752,65		25,00	
4147	653 776,30	1 455 790,64		25,00	
4146	653 774,79	1 455 812,81		25,00	
4145	653 775,70	1 455 836,22		25,00	
4144	653 765,73	1 455 853,20		25,00	
4143	653 764,86	1 455 863,16		25,00	
4142	653 765,25	1 455 886,39		25,00	
4141	653 746,26	1 456 014,55		25,00	

Раздел 2

Сведения о местоположении границ объекта					
1	2	3	4	5	6
4140	653 746,70	1 456 040,07	Картометрический метод	25,00	Закрепление отсутствует
4139	653 731,76	1 456 085,31		25,00	
4138	653 728,89	1 456 112,93		25,00	
4137	653 723,75	1 456 193,25		25,00	
4136	653 714,90	1 456 252,64		25,00	
4135	653 705,70	1 456 381,02		25,00	
4134	653 700,02	1 456 378,33		25,00	
4133	653 697,23	1 456 376,07		25,00	
4132	653 695,97	1 456 386,86		25,00	
4131	653 695,62	1 456 390,96		25,00	
4130	653 705,11	1 456 389,91		25,00	
4129	653 691,25	1 456 443,82		25,00	
4128	653 686,19	1 456 546,75		25,00	
4127	653 682,12	1 456 603,01		25,00	
4126	653 677,93	1 456 627,17		25,00	
4125	653 678,29	1 456 630,62		25,00	
4124	653 671,45	1 456 719,85		25,00	
4123	653 662,10	1 456 824,20		25,00	
4122	653 661,53	1 456 879,77		25,00	
4121	653 662,04	1 456 899,48		25,00	
4120	653 664,29	1 456 931,08		25,00	
4119	653 667,21	1 456 943,88		25,00	
4118	653 700,16	1 457 052,64		25,00	
4117	653 703,25	1 457 060,45		25,00	
4116	653 713,31	1 457 080,11		25,00	
4115	653 726,79	1 457 112,02		25,00	
4114	653 758,03	1 457 199,65		25,00	
4113	653 784,30	1 457 266,06		25,00	
4112	653 805,15	1 457 331,35		25,00	

Раздел 2

Сведения о местоположении границ объекта					
1	2	3	4	5	6
4111	653 824,37	1 457 405,30	Картометрический метод	25,00	Закрепление отсутствует
4110	653 837,90	1 457 451,46		25,00	
4109	653 876,10	1 457 545,76		25,00	
4108	653 885,56	1 457 566,84		25,00	
4107	653 894,29	1 457 582,30		25,00	
4106	653 908,69	1 457 608,60		25,00	
4105	653 921,44	1 457 633,47		25,00	
4104	653 932,39	1 457 649,91		25,00	
4103	653 939,56	1 457 664,07		25,00	
4102	653 942,33	1 457 666,95		25,00	
4101	653 957,01	1 457 682,17		25,00	
4100	653 969,68	1 457 713,67		25,00	
4099	654 037,33	1 457 810,93		25,00	
4098	654 041,55	1 457 810,05		25,00	
4097	654 097,72	1 457 876,34		25,00	
4096	654 112,83	1 457 889,16		25,00	
4095	654 153,97	1 457 919,05		25,00	
4094	654 221,08	1 457 958,79		25,00	
4093	654 396,79	1 458 045,87		25,00	
4092	654 424,35	1 458 061,82		25,00	
4091	654 451,69	1 458 072,67		25,00	
4090	654 509,02	1 458 099,70		25,00	
4089	654 603,04	1 458 136,83		25,00	
4088	654 616,93	1 458 151,47		25,00	
4087	654 742,82	1 458 211,80		25,00	
4086	654 817,69	1 458 233,56		25,00	
4085	654 888,66	1 458 233,12		25,00	
4084	654 981,67	1 458 211,59		25,00	
4083	655 038,32	1 458 196,06		25,00	

Раздел 2

Сведения о местоположении границ объекта					
1	2	3	4	5	6
4082	655 168,89	1 458 140,17	Картометрический метод	25,00	Закрепление отсутствует
4081	655 206,56	1 458 073,30		25,00	
4080	655 232,52	1 458 038,96		25,00	
4079	655 258,28	1 458 015,16		25,00	
4078	655 282,35	1 458 002,03		25,00	
4077	655 315,02	1 458 000,07		25,00	
4076	655 323,78	1 457 999,89		25,00	
4075	655 336,43	1 457 999,62		25,00	
4074	655 347,67	1 457 999,43		25,00	
4073	655 380,85	1 458 011,27		25,00	
4072	655 374,89	1 458 029,15		25,00	
4071	655 373,40	1 458 031,13		25,00	
4070	655 370,20	1 458 032,66		25,00	
4069	655 354,92	1 458 029,75		25,00	
4068	655 346,08	1 458 027,32		25,00	
4067	655 304,55	1 458 024,88		25,00	
4066	655 281,48	1 458 033,09		25,00	
4065	655 268,92	1 458 046,16		25,00	
4064	655 254,05	1 458 059,75		25,00	
4063	655 246,36	1 458 065,64		25,00	
4062	655 238,15	1 458 077,95		25,00	
4061	655 213,80	1 458 131,52		25,00	
4060	655 187,40	1 458 157,93		25,00	
4059	655 208,95	1 458 165,85		25,00	
4058	655 109,89	1 458 207,95		25,00	
4057	655 088,15	1 458 213,00		25,00	
4056	655 039,46	1 458 228,66		25,00	
4055	654 907,61	1 458 261,52		25,00	
4054	654 881,45	1 458 265,95		25,00	

Раздел 2

Сведения о местоположении границ объекта					
1	2	3	4	5	6
4053	654 812,42	1 458 261,80	Картометрический метод	25,00	Закрепление отсутствует
4052	654 765,77	1 458 254,95		25,00	
4051	654 624,33	1 458 198,63		25,00	
4050	654 572,51	1 458 172,67		25,00	
4049	654 404,17	1 458 081,63		25,00	
4048	654 291,84	1 458 023,83		25,00	
4047	654 180,63	1 457 969,09		25,00	
4046	654 112,79	1 457 927,12		25,00	
4045	654 056,28	1 457 879,75		25,00	
4044	654 018,45	1 457 835,21		25,00	
4043	653 974,56	1 457 774,37		25,00	
4042	653 927,59	1 457 705,85		25,00	
4041	653 900,15	1 457 665,57		25,00	
4040	653 893,35	1 457 643,02		25,00	
4039	653 884,59	1 457 630,06		25,00	
4038	653 836,83	1 457 525,90		25,00	
4037	653 813,45	1 457 464,89		25,00	
4036	653 790,63	1 457 403,57		25,00	
4035	653 749,94	1 457 279,71		25,00	
4034	653 693,08	1 457 166,64		25,00	
888	653 664,43	1 457 092,67		25,00	
889	653 687,65	1 457 095,94		25,00	
890	653 673,84	1 457 057,23		25,00	
891	653 671,29	1 457 050,11		25,00	
892	653 661,32	1 457 016,63		25,00	
4033	653 640,53	1 456 953,39		25,00	
4032	653 631,06	1 456 879,37		25,00	
4031	653 636,49	1 456 843,32		25,00	
4030	653 644,19	1 456 725,19		25,00	

Раздел 2

Сведения о местоположении границ объекта					
1	2	3	4	5	6
4029	653 645,93	1 456 660,58	Картометрический метод	25,00	Закрепление отсутствует
4028	653 652,85	1 456 608,50		25,00	
4027	653 654,39	1 456 594,61		25,00	
4026	653 655,11	1 456 584,03		25,00	
4025	653 668,36	1 456 350,21		25,00	
4024	653 678,73	1 456 219,21		25,00	
4023	653 701,50	1 456 082,64		25,00	
4022	653 727,69	1 455 904,48		25,00	
4021	653 736,44	1 455 805,61		25,00	
4020	653 742,55	1 455 771,83		25,00	
4019	653 744,48	1 455 703,20		25,00	
4018	653 744,45	1 455 701,04		25,00	
4017	653 737,60	1 455 619,46		25,00	
4016	653 740,83	1 455 558,60		25,00	
4015	653 754,71	1 455 388,31		25,00	
4014	653 748,80	1 455 367,32		25,00	
4013	653 749,66	1 455 360,57		25,00	
4012	653 756,90	1 455 339,80		25,00	
4011	653 757,05	1 455 331,04		25,00	
4010	653 766,15	1 455 318,52		25,00	
4009	653 767,34	1 455 293,61		25,00	
4008	653 767,79	1 455 284,29		25,00	—
4007	653 769,66	1 455 242,44		25,00	Закрепление отсутствует
4006	653 783,65	1 455 054,36		25,00	
4005	653 784,79	1 455 040,30		25,00	
4004	653 783,51	1 455 037,89		25,00	
4003	653 802,91	1 454 841,86		25,00	
4002	653 802,88	1 454 819,69		25,00	
4001	653 740,44	1 454 783,88		25,00	

Раздел 2

Сведения о местоположении границ объекта					
1	2	3	4	5	6
4000	653 692,59	1 454 741,94	Картометрический метод	25,00	Закрепление отсутствует
3999	653 663,64	1 454 708,77		25,00	
3998	653 592,59	1 454 623,15		25,00	
3997	653 588,97	1 454 625,67		25,00	—
3996	653 603,36	1 454 645,28		25,00	
3995	653 610,23	1 454 654,94		25,00	
3994	653 628,82	1 454 683,02		25,00	
3993	653 630,79	1 454 685,45		25,00	
3992	653 640,14	1 454 699,74		25,00	
3991	653 650,45	1 454 715,74		25,00	
3990	653 665,40	1 454 739,55		25,00	
3989	653 675,15	1 454 755,45		25,00	
3988	653 676,61	1 454 757,04		25,00	
3987	653 683,93	1 454 773,31		25,00	
3986	653 688,00	1 454 784,62		25,00	
3985	653 690,91	1 454 796,09		25,00	
3984	653 692,56	1 454 811,74		25,00	
3983	653 693,18	1 454 819,18		25,00	
3982	653 692,84	1 454 839,67		25,00	
3981	653 691,82	1 454 855,71		25,00	
3980	653 689,66	1 454 883,95		25,00	
3979	653 687,84	1 454 909,41		25,00	
3978	653 686,19	1 454 932,99		25,00	
3977	653 679,38	1 455 025,00		25,00	
3976	653 671,12	1 455 024,70		25,00	
3975	653 674,54	1 454 974,52		25,00	
3974	653 676,10	1 454 954,23		25,00	
3973	653 677,52	1 454 933,18		25,00	
3972	653 682,13	1 454 870,26		25,00	
3971	653 684,35	1 454 835,81		25,00	
3970	653 684,25	1 454 831,32		25,00	
3969	653 684,14	1 454 823,80		25,00	
3968	653 683,11	1 454 819,93		25,00	
3967	653 678,40	1 454 793,73		25,00	
3966	653 670,95	1 454 767,33		25,00	
3965	653 644,13	1 454 722,03		25,00	
3964	653 639,82	1 454 715,95		25,00	
3963	653 615,45	1 454 679,88		25,00	
3962	653 603,83	1 454 662,37		25,00	
3961	653 591,05	1 454 643,67		25,00	
3960	653 583,74	1 454 633,18	25,00		
3959	653 581,39	1 454 631,08	25,00		
3958	653 576,93	1 454 633,74	25,00		
3957	653 531,32	1 454 567,28	25,00		
3956	653 500,20	1 454 528,55	25,00		
3955	653 466,89	1 454 501,49	25,00		
3954	653 400,75	1 454 450,76	25,00		
3953	653 365,03	1 454 422,38	25,00		
3952	653 320,65	1 454 384,15	25,00		
3951	653 297,12	1 454 357,25	25,00		
Вырез 1 из 4					
4610	654 408,73	1 454 225,13	Картометрический метод	25,00	—
4611	654 438,43	1 454 209,57		25,00	

Раздел 2

Сведения о местоположении границ объекта					
1	2	3	4	5	6
4612	654 468,42	1 454 219,17	Картометрический метод	25,00	—
4613	654 507,83	1 454 234,52		25,00	
4614	654 547,24	1 454 249,88		25,00	
4615	654 547,41	1 454 259,04		25,00	
4616	654 560,25	1 454 267,35		25,00	
4617	654 579,09	1 454 285,73		25,00	
4618	654 585,19	1 454 279,91		25,00	
4619	654 639,84	1 454 272,69		25,00	
4620	654 644,26	1 454 271,19		25,00	
4621	654 710,52	1 454 282,66		25,00	
4622	654 720,47	1 454 283,81		25,00	
4623	654 833,48	1 454 301,47		25,00	
4624	654 846,50	1 454 296,96		25,00	
4625	654 891,26	1 454 304,11		25,00	
4626	654 898,79	1 454 309,22		25,00	
4627	654 921,02	1 454 320,32		25,00	
4628	654 933,73	1 454 320,68		25,00	
4629	654 970,21	1 454 329,35		25,00	
4630	655 022,93	1 454 331,00		25,00	
4631	655 026,79	1 454 328,99		25,00	
4632	655 030,74	1 454 331,38		25,00	
4633	655 073,15	1 454 333,42		25,00	
4634	655 089,91	1 454 370,21		25,00	
4635	655 091,88	1 454 386,06		25,00	
4636	655 081,40	1 454 407,82		25,00	
4637	655 065,61	1 454 417,11		25,00	
4638	655 031,97	1 454 412,88		25,00	
4639	655 010,95	1 454 417,46		25,00	
4640	654 957,58	1 454 411,64		25,00	
4641	654 948,68	1 454 415,16		25,00	
4642	654 911,26	1 454 427,86		25,00	-
4643	654 912,55	1 454 416,31		25,00	
4644	654 887,18	1 454 413,19		25,00	
4645	654 865,43	1 454 418,83		25,00	
4646	654 746,21	1 454 404,95		25,00	—
4647	654 746,38	1 454 397,31		25,00	
4648	654 729,56	1 454 395,90		25,00	-
4649	654 729,04	1 454 402,39		25,00	
4650	654 690,51	1 454 396,98		25,00	—
4651	654 689,39	1 454 405,16		25,00	
4652	654 628,72	1 454 464,07		25,00	-
4653	654 627,76	1 454 464,99		25,00	
4654	654 593,68	1 454 498,10		25,00	
4655	654 583,26	1 454 487,36		25,00	
4656	654 526,35	1 454 428,38		25,00	
4657	654 519,88	1 454 420,77		25,00	
4658	654 486,64	1 454 386,20		25,00	
4659	654 516,98	1 454 356,86		25,00	
4660	654 542,11	1 454 332,70		25,00	
4661	654 554,01	1 454 321,53		25,00	
4662	654 560,12	1 454 316,10		25,00	
4663	654 559,72	1 454 315,28		25,00	
4664	654 560,27	1 454 313,73		25,00	
4665	654 561,91	1 454 311,97		25,00	
4666	654 558,26	1 454 308,26		25,00	

Раздел 2

Сведения о местоположении границ объекта					
1	2	3	4	5	6
4667	654 522,60	1 454 342,46	Картометрический метод	25,00	-
4668	654 521,04	1 454 341,22		25,00	
4669	654 520,79	1 454 339,31		25,00	
4670	654 522,93	1 454 336,70		25,00	
4671	654 504,20	1 454 316,36		25,00	
4672	654 500,06	1 454 311,69		25,00	
4673	654 495,74	1 454 315,72		25,00	
4674	654 495,51	1 454 316,41		25,00	
4675	654 510,48	1 454 332,44		25,00	
4676	654 511,40	1 454 333,40		25,00	
4677	654 512,50	1 454 335,37		25,00	
4678	654 513,49	1 454 337,77		25,00	
4679	654 514,17	1 454 340,26		25,00	
4680	654 514,38	1 454 342,85		25,00	
4681	654 514,28	1 454 345,15		25,00	
4682	654 514,03	1 454 346,18		25,00	
4683	654 513,76	1 454 347,54		25,00	
4684	654 512,82	1 454 349,86		25,00	
4685	654 511,87	1 454 351,06		25,00	
4686	654 490,25	1 454 372,67		25,00	
4687	654 478,89	1 454 382,82		25,00	
4688	654 475,30	1 454 386,48		25,00	
4689	654 438,46	1 454 347,22		25,00	
4690	654 405,75	1 454 314,15		25,00	
4691	654 395,76	1 454 302,95		25,00	
4692	654 374,81	1 454 297,56		25,00	
4693	654 373,44	1 454 261,12		25,00	—
4610	654 408,73	1 454 225,13		25,00	
Вырез 2 из 4					
4694	653 874,72	1 454 260,65	Картометрический метод	25,00	Закрепление отсутствует
4695	653 876,94	1 454 258,27		25,00	—
4696	653 888,34	1 454 261,38		25,00	
4697	653 890,95	1 454 267,49		25,00	
4698	653 897,51	1 454 294,39		25,00	
4699	653 905,94	1 454 303,99		25,00	
4700	653 916,03	1 454 306,18		25,00	
4701	653 915,94	1 454 310,65		25,00	
4702	653 924,12	1 454 310,65		25,00	
4703	653 924,56	1 454 314,12		25,00	
4704	653 946,04	1 454 315,47		25,00	
4705	653 961,80	1 454 334,59		25,00	
4706	653 974,42	1 454 338,42		25,00	
4707	654 033,80	1 454 380,17		25,00	
4708	654 053,94	1 454 372,44		25,00	
4709	654 070,46	1 454 377,59		25,00	
4710	654 058,57	1 454 396,29		25,00	
4711	654 057,38	1 454 431,43		25,00	
4712	654 057,12	1 454 484,14		25,00	
4713	654 058,74	1 454 493,54		25,00	
4714	654 066,45	1 454 501,61		25,00	
4715	654 065,02	1 454 511,82		25,00	
4716	654 073,90	1 454 534,64		25,00	
4717	654 041,14	1 454 543,36		25,00	
4718	654 033,84	1 454 546,34		25,00	

Раздел 2

Сведения о местоположении границ объекта					
1	2	3	4	5	6
4719	653 989,90	1 454 550,15	Картометрический метод	25,00	—
4720	653 977,27	1 454 555,66		25,00	
4721	653 978,33	1 454 549,52		25,00	
4722	653 988,89	1 454 480,62		25,00	
4723	653 981,06	1 454 455,71		25,00	
4724	653 977,06	1 454 451,15		25,00	
4725	653 883,99	1 454 444,40		25,00	
4726	653 861,70	1 454 442,27		25,00	
4727	653 871,64	1 454 419,86		25,00	Закрепление отсутствует
4728	653 878,14	1 454 321,83		25,00	
4694	653 874,72	1 454 260,65		25,00	
Вырез 3 из 4					
4729	654 022,70	1 454 254,06	Картометрический метод	25,00	—
4730	654 065,43	1 454 256,99		25,00	
4731	654 080,32	1 454 256,62		25,00	
4732	654 109,18	1 454 258,96		25,00	
4733	654 107,85	1 454 286,70		25,00	
4734	654 105,27	1 454 307,11		25,00	
4735	654 095,44	1 454 332,70		25,00	
4736	654 010,84	1 454 268,85		25,00	
4729	654 022,70	1 454 254,06		25,00	
Вырез 4 из 4					
4737	654 182,04	1 454 278,79	Картометрический метод	25,00	—
4738	654 211,33	1 454 283,02		25,00	
4739	654 217,33	1 454 283,89		25,00	
4740	654 223,23	1 454 285,23		25,00	
4741	654 225,38	1 454 287,81		25,00	
4742	654 237,17	1 454 309,59		25,00	-
4743	654 229,68	1 454 386,14		25,00	
4744	654 222,49	1 454 423,37		25,00	
4745	654 215,40	1 454 423,86		25,00	
4746	654 204,54	1 454 410,78		25,00	—
4747	654 174,49	1 454 382,77		25,00	
4748	654 162,93	1 454 372,27		25,00	
4749	654 154,30	1 454 363,93		25,00	
4750	654 165,79	1 454 288,66		25,00	
4751	654 179,99	1 454 290,96		25,00	
4737	654 182,04	1 454 278,79		25,00	
ИТ-1					
4610	654 408,73	1 454 225,13	Картометрический метод	25,00	—
4611	654 438,43	1 454 209,57		25,00	
4612	654 468,42	1 454 219,17		25,00	
4613	654 507,83	1 454 234,52		25,00	
4614	654 547,24	1 454 249,88		25,00	
4615	654 547,41	1 454 259,04		25,00	
4616	654 560,25	1 454 267,35		25,00	
4617	654 579,09	1 454 285,73		25,00	
4618	654 585,19	1 454 279,91		25,00	
4619	654 639,84	1 454 272,69		25,00	
4620	654 644,26	1 454 271,19		25,00	
4621	654 710,52	1 454 282,66		25,00	
4622	654 720,47	1 454 283,81		25,00	
4623	654 833,48	1 454 301,47		25,00	

Раздел 2

Сведения о местоположении границ объекта					
1	2	3	4	5	6
4624	654 846,50	1 454 296,96	Картометрический метод	25,00	—
4625	654 891,26	1 454 304,11		25,00	
4626	654 898,79	1 454 309,22		25,00	
4627	654 921,02	1 454 320,32		25,00	
4628	654 933,73	1 454 320,68		25,00	
4629	654 970,21	1 454 329,35		25,00	
4630	655 022,93	1 454 331,00		25,00	
4631	655 026,79	1 454 328,99		25,00	
4632	655 030,74	1 454 331,38		25,00	
4633	655 073,15	1 454 333,42		25,00	
4634	655 089,91	1 454 370,21		25,00	
4635	655 091,88	1 454 386,06		25,00	
4636	655 081,40	1 454 407,82		25,00	
4637	655 065,61	1 454 417,11		25,00	
4638	655 031,97	1 454 412,88		25,00	
4639	655 010,95	1 454 417,46		25,00	
4640	654 957,58	1 454 411,64		25,00	
4641	654 948,68	1 454 415,16		25,00	
4642	654 911,26	1 454 427,86		25,00	-
4643	654 912,55	1 454 416,31		25,00	
4644	654 887,18	1 454 413,19		25,00	
4645	654 865,43	1 454 418,83		25,00	
4646	654 746,21	1 454 404,95		25,00	
4647	654 746,38	1 454 397,31		25,00	—
4648	654 729,56	1 454 395,90		25,00	
4649	654 729,04	1 454 402,39		25,00	-
4650	654 690,51	1 454 396,98		25,00	
4651	654 689,39	1 454 405,16		25,00	
4652	654 628,72	1 454 464,07		25,00	—
4653	654 627,76	1 454 464,99		25,00	-
4654	654 593,68	1 454 498,10		25,00	
4655	654 583,26	1 454 487,36		25,00	
4656	654 526,35	1 454 428,38		25,00	
4657	654 519,88	1 454 420,77		25,00	
4658	654 486,64	1 454 386,20		25,00	
4659	654 516,98	1 454 356,86		25,00	
4660	654 542,11	1 454 332,70		25,00	
4661	654 554,01	1 454 321,53		25,00	
4662	654 560,12	1 454 316,10		25,00	
4663	654 559,72	1 454 315,28		25,00	
4664	654 560,27	1 454 313,73		25,00	
4665	654 561,91	1 454 311,97		25,00	
4666	654 558,26	1 454 308,26		25,00	
4667	654 522,60	1 454 342,46		25,00	
4668	654 521,04	1 454 341,22		25,00	
4669	654 520,79	1 454 339,31		25,00	
4670	654 522,93	1 454 336,70		25,00	
4671	654 504,20	1 454 316,36		25,00	
4672	654 500,06	1 454 311,69		25,00	
4673	654 495,74	1 454 315,72		25,00	
4674	654 495,51	1 454 316,41		25,00	
4675	654 510,48	1 454 332,44		25,00	
4676	654 511,40	1 454 333,40		25,00	
4677	654 512,50	1 454 335,37		25,00	
4678	654 513,49	1 454 337,77		25,00	

Раздел 2

Сведения о местоположении границ объекта					
1	2	3	4	5	6
4679	654 514,17	1 454 340,26	Картометрический метод	25,00	-
4680	654 514,38	1 454 342,85		25,00	
4681	654 514,28	1 454 345,15		25,00	
4682	654 514,03	1 454 346,18		25,00	
4683	654 513,76	1 454 347,54		25,00	
4684	654 512,82	1 454 349,86		25,00	
4685	654 511,87	1 454 351,06		25,00	
4686	654 490,25	1 454 372,67		25,00	
4687	654 478,89	1 454 382,82		25,00	
4688	654 475,30	1 454 386,48		25,00	
4689	654 438,46	1 454 347,22		25,00	
4690	654 405,75	1 454 314,15		25,00	
4691	654 395,76	1 454 302,95		25,00	
4692	654 374,81	1 454 297,56		25,00	
4693	654 373,44	1 454 261,12		25,00	—
4610	654 408,73	1 454 225,13		25,00	
ИТ-1					
4752	653 021,89	1 454 834,22	Картометрический метод	25,00	—
4753	653 022,86	1 454 849,34		25,00	
4754	653 037,26	1 454 850,25		25,00	
4755	653 041,97	1 454 850,57		25,00	
4756	653 065,98	1 454 853,66		25,00	
4757	653 111,84	1 454 860,03		25,00	
4758	653 118,35	1 454 860,77		25,00	
4759	653 117,97	1 454 865,67		25,00	
4760	653 115,93	1 454 865,49		25,00	
4761	653 112,62	1 454 912,67		25,00	
4762	653 112,83	1 454 915,82		25,00	
4763	653 114,32	1 454 918,17		25,00	
4764	653 116,37	1 454 920,46		25,00	
4765	653 134,15	1 454 932,33		25,00	
4766	653 134,48	1 454 953,61		25,00	
4767	653 157,93	1 454 955,91		25,00	
4768	653 161,89	1 454 887,20		25,00	
4769	653 163,85	1 454 887,32		25,00	
4770	653 164,87	1 454 881,00		25,00	
4771	653 165,19	1 454 872,98		25,00	
4772	653 173,30	1 454 873,31		25,00	
4773	653 173,22	1 454 874,90		25,00	
4774	653 181,44	1 454 875,51		25,00	
4775	653 181,38	1 454 877,06		25,00	
4776	653 204,77	1 454 879,37		25,00	
4777	653 204,41	1 454 884,24		25,00	
4778	653 226,78	1 454 886,22		25,00	
4779	653 225,20	1 454 914,17		25,00	
4780	653 228,27	1 454 914,52		25,00	
4781	653 226,54	1 454 938,82		25,00	
4782	653 305,20	1 454 945,65		25,00	
4783	653 307,34	1 454 945,81		25,00	
4784	653 304,56	1 454 976,11		25,00	
4785	653 310,41	1 454 976,59		25,00	
4786	653 312,09	1 454 978,51		25,00	
4787	653 312,00	1 454 983,63		25,00	
4788	653 313,34	1 454 985,14		25,00	
4789	653 341,42	1 454 986,80		25,00	

Раздел 2

Сведения о местоположении границ объекта					
1	2	3	4	5	6
4790	653 353,60	1 454 988,00	Картометрический метод	25,00	—
4791	653 372,14	1 454 989,84		25,00	
4792	653 388,92	1 454 995,36		25,00	
4793	653 390,95	1 454 996,06		25,00	
4794	653 392,93	1 454 982,11		25,00	
4795	653 396,63	1 454 982,49		25,00	
4796	653 409,90	1 454 859,46		25,00	
4797	653 400,41	1 454 858,32		25,00	
4798	653 374,31	1 454 855,22		25,00	
4799	653 323,92	1 454 849,17		25,00	
4800	653 263,70	1 454 842,13		25,00	
4801	653 236,44	1 454 838,60		25,00	
4802	653 232,64	1 454 834,53		25,00	
4803	653 234,56	1 454 808,58		25,00	
4804	653 245,49	1 454 688,50		25,00	
4805	653 236,18	1 454 688,14		25,00	
4806	653 235,23	1 454 640,11		25,00	
4807	653 229,73	1 454 639,81		25,00	
4808	653 126,26	1 454 659,19		25,00	Закрепление отсутствует
4809	653 093,34	1 454 656,79		25,00	
4810	653 063,07	1 454 676,43		25,00	—
4811	653 017,35	1 454 763,95		25,00	
4752	653 021,89	1 454 834,22		25,00	
ИТ-1					
4812	651 285,42	1 449 952,66	Картометрический метод	25,00	—
4813	651 164,20	1 449 873,67		25,00	
4814	651 127,50	1 449 849,76		25,00	
4815	651 086,12	1 449 911,88		25,00	
4816	651 052,44	1 449 883,77		25,00	
4817	651 009,55	1 449 829,52		25,00	
4818	650 958,71	1 449 738,62		25,00	
4819	650 954,32	1 449 721,58		25,00	
4820	650 953,57	1 449 718,67		25,00	
4821	650 949,54	1 449 698,09		25,00	
4822	650 944,91	1 449 673,28		25,00	
4823	650 936,71	1 449 589,26		25,00	
4824	650 933,38	1 449 545,92		25,00	
4825	650 928,93	1 449 496,77		25,00	
4826	650 928,25	1 449 489,37		25,00	
4827	650 924,91	1 449 454,00		25,00	
4828	650 924,27	1 449 447,26		25,00	
4829	650 873,64	1 449 452,23		25,00	
4830	650 900,27	1 449 707,27		25,00	
4831	650 923,62	1 449 781,41		25,00	
4832	650 944,62	1 449 822,87		25,00	
4833	650 962,50	1 449 817,31		25,00	
4834	650 991,92	1 449 862,99		25,00	
4835	651 020,52	1 449 900,74		25,00	
4836	651 046,26	1 449 944,63		25,00	
4837	651 058,12	1 449 953,78		25,00	
4838	651 054,50	1 449 959,21		25,00	
4839	651 078,86	1 450 000,04		25,00	
4840	651 128,89	1 450 052,99		25,00	
4841	651 161,83	1 450 096,59		25,00	

Раздел 2

Сведения о местоположении границ объекта					
1	2	3	4	5	6
4842	651 161,83	1 450 096,60	Картометрический метод	25,00	—
4843	651 181,91	1 450 123,20		25,00	
4844	651 217,27	1 450 146,10		25,00	
4845	651 389,38	1 450 257,51		25,00	
4846	651 504,22	1 450 331,99		25,00	
4847	651 552,61	1 450 368,39		25,00	
4848	651 591,28	1 450 402,46		25,00	
4849	651 611,63	1 450 421,21		25,00	
4850	651 625,55	1 450 437,37		25,00	
4851	651 651,79	1 450 470,46		25,00	
4852	651 670,55	1 450 504,50		25,00	
4853	651 706,70	1 450 580,08		25,00	
4854	651 716,54	1 450 603,03		25,00	
4855	651 784,79	1 450 570,62		25,00	
4856	651 796,98	1 450 605,38		25,00	
4857	651 810,66	1 450 643,93		25,00	
4858	651 827,38	1 450 691,34		25,00	
4859	651 856,89	1 450 774,99		25,00	
4860	651 985,56	1 451 139,66		25,00	
4861	651 968,30	1 451 162,75		25,00	
4862	651 908,90	1 451 243,46		25,00	
4863	651 845,60	1 451 286,84		25,00	
4864	651 764,37	1 451 300,59		25,00	
4865	651 557,55	1 451 282,71		25,00	
4866	651 509,05	1 451 288,83		25,00	
4867	651 429,20	1 451 320,53		25,00	
4868	651 363,29	1 451 419,35		25,00	
4869	651 361,39	1 451 570,16		25,00	
4870	651 376,00	1 451 605,30		25,00	
4871	651 421,56	1 451 662,74		25,00	
4872	651 519,01	1 451 739,48		25,00	
4873	651 672,58	1 451 948,55		25,00	
4874	651 718,03	1 451 984,59		25,00	
4875	651 781,86	1 451 994,63		25,00	
4876	652 092,40	1 451 964,09		25,00	
4877	652 278,84	1 452 051,37		25,00	
4878	652 371,39	1 452 166,12		25,00	
4879	652 475,47	1 452 232,64		25,00	
4880	652 558,10	1 452 254,60		25,00	
4881	652 642,72	1 452 245,78		25,00	
4882	652 881,43	1 452 152,27		25,00	
4883	653 001,37	1 452 117,14		25,00	
4884	653 247,85	1 452 105,15		25,00	
4885	653 333,43	1 452 100,99		25,00	
4886	653 342,26	1 452 106,18		25,00	
4887	653 381,11	1 452 113,64		25,00	
4888	653 468,88	1 452 160,07		25,00	
4889	653 591,38	1 452 247,75		25,00	
4890	653 688,08	1 452 316,94		25,00	
4891	653 749,82	1 452 344,13		25,00	
4892	653 774,77	1 452 326,96		25,00	
4893	653 799,29	1 452 310,09		25,00	
4894	653 710,95	1 452 272,45		25,00	
4895	653 675,92	1 452 251,08		25,00	
4896	653 668,70	1 452 241,73		25,00	

Раздел 2

Сведения о местоположении границ объекта					
1	2	3	4	5	6
4897	653 649,51	1 452 230,03	Картометрический метод	25,00	—
4898	653 630,29	1 452 216,33		25,00	
4899	653 605,00	1 452 197,72		25,00	
4900	653 568,70	1 452 179,29		25,00	
4901	653 546,48	1 452 165,64		25,00	
4902	653 522,17	1 452 146,02		25,00	
4903	653 519,11	1 452 142,07		25,00	
4904	653 484,75	1 452 119,61		25,00	
4905	653 421,30	1 452 091,60		25,00	
4906	653 396,11	1 452 080,01		25,00	
4907	653 343,93	1 452 068,82		25,00	
4908	653 332,63	1 452 054,37		25,00	
4909	653 302,04	1 452 053,38		25,00	
4910	652 989,80	1 452 068,29		25,00	
4911	652 867,01	1 452 103,59		25,00	
4912	652 836,26	1 452 117,05		25,00	
4913	652 647,83	1 452 190,97		25,00	
4914	652 627,02	1 452 197,83		25,00	
4915	652 547,31	1 452 202,41		25,00	
4916	652 454,50	1 452 166,48		25,00	
4917	652 372,13	1 452 092,89		25,00	
4918	652 309,06	1 452 008,37		25,00	
4919	652 249,56	1 451 963,89		25,00	
4920	652 156,95	1 451 927,40		25,00	
4921	652 104,11	1 451 920,07		25,00	
4922	652 082,49	1 451 918,18		25,00	
4923	651 779,50	1 451 944,42		25,00	
4924	651 736,32	1 451 937,94		25,00	
4925	651 703,40	1 451 914,04		25,00	
4926	651 593,16	1 451 752,79		25,00	
4927	651 411,48	1 451 574,53		25,00	
4928	651 401,94	1 451 505,76		25,00	
4929	651 406,67	1 451 463,43		25,00	
4930	651 469,60	1 451 369,23		25,00	
4931	651 523,26	1 451 339,37		25,00	
4932	651 578,71	1 451 336,72		25,00	
4933	651 755,21	1 451 352,27		25,00	
4934	651 809,35	1 451 347,97		25,00	
4935	651 871,19	1 451 328,83		25,00	
4936	651 936,84	1 451 286,76		25,00	
4937	651 947,64	1 451 275,26		25,00	
4938	652 010,33	1 451 192,83		25,00	
4939	652 039,53	1 451 095,15		25,00	
4940	652 028,11	1 451 003,07		25,00	
4941	652 007,31	1 450 937,47		25,00	
4942	651 918,22	1 450 741,36		25,00	
4943	651 913,29	1 450 748,02		25,00	
4944	651 853,24	1 450 625,81		25,00	
4945	651 841,98	1 450 602,88		25,00	
4946	651 832,30	1 450 582,87		25,00	
4947	651 837,38	1 450 576,99		25,00	
4948	651 827,84	1 450 563,33		25,00	
4949	651 834,44	1 450 557,26		25,00	
4950	651 830,24	1 450 548,83		25,00	
4951	651 870,50	1 450 529,84		25,00	

Раздел 2

Сведения о местоположении границ объекта					
1	2	3	4	5	6
4952	651 897,18	1 450 517,27	Картометрический метод	25,00	—
4953	651 889,86	1 450 499,75		25,00	
4954	651 867,84	1 450 449,89		25,00	
4955	651 847,48	1 450 411,24		25,00	
4956	651 831,83	1 450 381,77		25,00	
4957	651 812,54	1 450 351,28		25,00	
4958	651 781,01	1 450 311,52		25,00	
4959	651 765,18	1 450 293,06		25,00	
4960	651 809,85	1 450 282,48		25,00	
4961	651 814,23	1 450 281,97		25,00	
4962	651 872,04	1 450 281,06		25,00	
4963	652 032,14	1 450 289,60		25,00	
4964	652 172,95	1 450 296,98		25,00	
4965	652 219,74	1 450 299,50		25,00	
4966	652 234,74	1 450 301,61		25,00	
4967	652 261,74	1 450 304,55		25,00	
4968	652 277,33	1 450 304,97		25,00	
4969	652 338,75	1 450 300,68		25,00	
4970	652 363,79	1 450 298,34		25,00	
4971	652 377,64	1 450 295,38		25,00	
4972	652 386,59	1 450 292,37		25,00	
4973	652 395,69	1 450 286,26		25,00	
4974	652 483,04	1 450 197,70		25,00	
4975	652 520,89	1 450 161,67		25,00	
4976	652 538,45	1 450 145,63		25,00	
4977	652 555,92	1 450 131,64		25,00	
4978	652 568,83	1 450 123,03		25,00	
4979	652 578,61	1 450 118,19		25,00	
4980	652 686,88	1 450 076,99		25,00	
4981	652 698,74	1 450 070,86		25,00	Закрепление отсутствует
4982	652 677,67	1 450 040,08		25,00	
4983	652 675,23	1 450 049,33		25,00	—
4984	652 566,41	1 450 090,77		25,00	
4985	652 553,53	1 450 097,19		25,00	
4986	652 538,03	1 450 107,55		25,00	
4987	652 518,82	1 450 122,93		25,00	
4988	652 500,38	1 450 139,77		25,00	
4989	652 461,96	1 450 176,36		25,00	
4990	652 376,07	1 450 263,49		25,00	
4991	652 373,64	1 450 265,15		25,00	
4992	652 359,01	1 450 268,69		25,00	
4993	652 336,38	1 450 270,77		25,00	
4994	652 276,45	1 450 274,97		25,00	
4995	652 263,98	1 450 274,62		25,00	
4996	652 238,37	1 450 271,83		25,00	
4997	652 222,42	1 450 269,61		25,00	
4998	652 174,56	1 450 267,02		25,00	
4999	652 033,74	1 450 259,64		25,00	
5000	651 872,43	1 450 251,05		25,00	
5001	651 812,50	1 450 252,00		25,00	
5002	651 804,95	1 450 252,85		25,00	
5003	651 738,73	1 450 268,47		25,00	
5004	651 647,44	1 450 189,68		25,00	
5005	651 617,57	1 450 167,18		25,00	

Раздел 2

Сведения о местоположении границ объекта					
1	2	3	4	5	6
5006	651 572,90	1 450 137,94	Картометрический метод	25,00	—
5007	651 559,05	1 450 159,88		25,00	
5008	651 546,19	1 450 151,05		25,00	
5009	651 444,39	1 450 087,06		25,00	
5010	651 352,45	1 450 031,16		25,00	
5011	651 269,79	1 449 980,90		25,00	
4812	651 285,42	1 449 952,66		25,00	
ИТ-1					
5012	650 716,28	1 450 089,34	Картометрический метод	25,00	—
5013	650 694,04	1 450 107,11		25,00	
5014	650 681,33	1 450 088,71		25,00	
5015	650 650,82	1 450 120,44		25,00	
5016	650 641,73	1 450 110,12		25,00	
5017	650 623,96	1 450 089,80		25,00	
5018	650 578,88	1 450 132,98		25,00	
5019	650 596,19	1 450 149,16		25,00	
5020	650 615,23	1 450 174,38		25,00	
5021	650 597,32	1 450 195,61		25,00	
5022	650 587,36	1 450 205,99		25,00	
5023	650 584,78	1 450 209,43		25,00	
5024	650 569,34	1 450 207,37		25,00	
5025	650 565,50	1 450 199,12		25,00	
5026	650 556,34	1 450 190,07		25,00	
5027	650 527,23	1 450 161,34		25,00	
5028	650 523,07	1 450 155,57		25,00	
5029	650 519,79	1 450 149,43		25,00	
5030	650 515,53	1 450 137,47		25,00	
5031	650 505,83	1 450 117,29		25,00	
5032	650 504,87	1 450 112,17		25,00	
5033	650 507,38	1 450 102,93		25,00	
5034	650 506,95	1 450 098,34		25,00	
5035	650 502,63	1 450 093,28		25,00	
5036	650 496,17	1 450 087,37		25,00	
5037	650 483,48	1 450 079,44		25,00	
5038	650 470,30	1 450 072,92		25,00	
5039	650 457,32	1 450 068,53		25,00	
5040	650 446,01	1 450 058,79		25,00	
5041	650 442,75	1 450 053,36		25,00	
5042	650 440,65	1 450 044,03		25,00	
5043	650 444,72	1 450 032,64		25,00	
5044	650 453,29	1 450 026,75		25,00	
5045	650 473,77	1 450 015,02		25,00	
5046	650 487,78	1 450 012,66		25,00	
5047	650 499,70	1 450 011,92		25,00	
5048	650 513,80	1 450 014,07		25,00	
5049	650 528,18	1 450 019,12		25,00	
5050	650 538,41	1 450 028,33		25,00	
5051	650 548,23	1 450 034,72		25,00	
5052	650 578,17	1 450 045,24		25,00	
5053	650 587,08	1 450 042,25		25,00	
5054	650 592,46	1 450 035,26		25,00	
5055	650 598,79	1 450 022,43		25,00	
5056	650 599,84	1 450 009,85		25,00	
5057	650 595,86	1 450 003,72		25,00	
5058	650 575,65	1 449 990,43		25,00	

Раздел 2

Сведения о местоположении границ объекта					
1	2	3	4	5	6
5059	650 571,97	1 449 981,64	Картометрический метод	25,00	—
5060	650 577,60	1 449 968,11		25,00	
5061	650 582,50	1 449 954,06		25,00	
5062	650 585,94	1 449 947,81		25,00	
5063	650 594,69	1 449 942,01		25,00	
5064	650 612,22	1 449 936,96		25,00	
5065	650 626,01	1 449 931,26		25,00	
5066	650 636,93	1 449 940,76		25,00	
5067	650 680,84	1 449 906,57		25,00	
5068	650 697,34	1 449 749,55		25,00	
5069	650 750,11	1 449 586,06		25,00	
5070	650 838,72	1 449 581,00		25,00	
5071	650 842,27	1 449 633,08		25,00	
5072	650 806,51	1 449 636,65		25,00	
5073	650 769,83	1 449 779,56		25,00	
5074	650 881,09	1 449 970,22		25,00	
5075	650 907,00	1 450 020,70		25,00	
5076	650 889,32	1 450 053,74		25,00	
5077	650 885,93	1 450 054,22		25,00	
5078	650 883,10	1 450 055,38		25,00	
5079	650 880,67	1 450 058,11		25,00	
5080	650 879,94	1 450 061,35		25,00	
5081	650 874,19	1 450 061,30		25,00	
5082	650 862,05	1 450 070,91		25,00	
5083	650 842,98	1 450 084,55		25,00	
5084	650 798,35	1 450 028,72		25,00	
5085	650 789,61	1 450 024,99		25,00	
5086	650 723,48	1 450 079,02		25,00	
5012	650 716,28	1 450 089,34		25,00	
ИТ-1					
5087	650 904,48	1 450 073,63	Картометрический метод	25,00	—
5088	650 914,64	1 450 087,74		25,00	
5089	650 909,71	1 450 087,05		25,00	
5090	650 904,31	1 450 089,12		25,00	
5091	650 884,88	1 450 099,56		25,00	
5092	650 856,63	1 450 115,13		25,00	
5093	650 847,87	1 450 120,97		25,00	
5094	650 821,09	1 450 142,97		25,00	
5095	650 736,61	1 450 215,46		25,00	
5096	650 719,62	1 450 231,71		25,00	
5097	650 697,72	1 450 253,45		25,00	
5098	650 625,96	1 450 312,25		25,00	
5099	650 574,78	1 450 342,77		25,00	
5100	650 571,22	1 450 332,64		25,00	
5101	650 625,96	1 450 299,99		25,00	
5102	650 648,67	1 450 281,18		25,00	
5103	650 705,95	1 450 228,98		25,00	
5104	650 787,46	1 450 157,69		25,00	
5105	650 813,65	1 450 134,78		25,00	
5106	650 852,60	1 450 103,15		25,00	
5107	650 871,83	1 450 090,38		25,00	
5108	650 900,11	1 450 077,74		25,00	
5109	650 901,95	1 450 076,68		25,00	
5087	650 904,48	1 450 073,63		25,00	
ИТ-1					

Раздел 2

Сведения о местоположении границ объекта					
1	2	3	4	5	6
5110	651 246,91	1 450 391,08	Картометрический метод	25,00	—
5111	651 167,17	1 450 393,81		25,00	
5112	651 158,96	1 450 405,21		25,00	
5113	651 121,69	1 450 405,58		25,00	
5114	651 091,51	1 450 405,89		25,00	
5115	651 088,80	1 450 375,94		25,00	
5116	651 081,16	1 450 376,46		25,00	
5117	651 081,86	1 450 352,52		25,00	
5118	651 114,94	1 450 350,35		25,00	
5119	651 113,63	1 450 337,74		25,00	
5120	651 148,02	1 450 338,18		25,00	
5121	651 149,33	1 450 318,62		25,00	
5122	651 225,24	1 450 316,50		25,00	
5110	651 246,91	1 450 391,08	25,00		
ИТ-1					
5123	652 243,12	1 448 897,56	Картометрический метод	25,00	Закрепление отсутствует
5124	652 248,04	1 448 884,79		25,00	
5125	652 256,08	1 448 855,71		25,00	-
5126	652 292,31	1 448 758,76		25,00	
5127	652 301,40	1 448 753,64		25,00	Закрепление отсутствует
5128	652 282,61	1 448 748,48		25,00	
5129	652 261,69	1 448 742,74		25,00	-
5130	652 245,61	1 448 810,77		25,00	Закрепление отсутствует
5131	652 223,33	1 448 864,82		25,00	
5132	652 204,24	1 448 915,16		25,00	
5133	652 201,70	1 448 922,79		25,00	
5134	652 205,67	1 448 924,08		25,00	
5135	652 205,67	1 448 924,11		25,00	
5136	652 197,78	1 448 948,14		25,00	
5137	652 198,98	1 448 948,92		25,00	
5138	652 194,46	1 448 962,82		25,00	
5139	652 190,29	1 448 971,17		25,00	
5140	652 174,12	1 449 014,53		25,00	
5141	652 160,56	1 449 055,69		25,00	
5142	652 151,84	1 449 096,37		25,00	
5143	652 150,75	1 449 129,20		25,00	
5144	652 156,55	1 449 164,32		25,00	
5145	652 164,91	1 449 197,58		25,00	

Раздел 2

Сведения о местоположении границ объекта					
1	2	3	4	5	6
5146	652 183,78	1 449 239,97	Картометрический метод	25,00	Закрепление отсутствует
5147	652 191,21	1 449 235,86		25,00	
5148	652 199,20	1 449 252,27		25,00	
5149	652 214,93	1 449 278,41		25,00	
5150	652 305,95	1 449 424,70		25,00	
5151	652 445,16	1 449 645,86		25,00	
5152	652 438,94	1 449 649,94		25,00	
5153	652 431,42	1 449 654,88		25,00	
5154	652 443,47	1 449 664,62		25,00	
5155	652 476,34	1 449 721,69		25,00	
5156	652 519,50	1 449 785,69		25,00	
5157	652 582,73	1 449 885,91		25,00	
5158	652 617,51	1 449 940,57		25,00	
5159	652 621,32	1 449 959,50		25,00	
5160	652 627,86	1 449 968,78		25,00	
5161	652 631,95	1 449 973,05		25,00	
5162	652 634,24	1 449 974,89		25,00	
5163	652 647,23	1 449 992,45		25,00	
5164	652 662,36	1 450 015,97		25,00	
4982	652 677,67	1 450 040,08		25,00	
4981	652 698,74	1 450 070,86		25,00	
5165	652 710,95	1 450 091,38		25,00	
5166	652 733,94	1 450 125,66		25,00	
5167	652 752,85	1 450 150,71		25,00	
5168	652 778,85	1 450 177,10		25,00	
5169	652 860,35	1 450 248,47		25,00	
5170	652 991,31	1 450 353,03		25,00	
5171	653 011,12	1 450 372,31		25,00	
5172	653 037,82	1 450 396,79		25,00	

Раздел 2

Сведения о местоположении границ объекта					
1	2	3	4	5	6
5173	653 050,20	1 450 414,06	Картометрический метод	25,00	Закрепление отсутствует
5174	653 057,14	1 450 419,82		25,00	
5175	653 097,09	1 450 446,28		25,00	
5176	653 115,40	1 450 461,65		25,00	
5177	653 196,55	1 450 524,12		25,00	
5178	653 210,24	1 450 536,67		25,00	
5179	653 350,57	1 450 654,52		25,00	
5180	653 335,15	1 450 677,89		25,00	—
5181	653 315,44	1 450 707,70		25,00	
5182	653 446,78	1 450 799,43		25,00	
5183	653 483,50	1 450 750,54		25,00	Закрепление отсутствует
5184	653 492,64	1 450 755,96		25,00	
5185	653 498,97	1 450 756,70		25,00	
5186	653 590,41	1 450 788,94		25,00	
5187	653 596,60	1 450 791,18		25,00	
5188	653 603,84	1 450 798,79		25,00	
5189	653 663,64	1 450 820,95		25,00	
5190	653 684,51	1 450 834,10		25,00	
5191	653 704,10	1 450 848,02		25,00	
5192	653 722,92	1 450 862,07		25,00	
5193	653 752,16	1 450 891,85		25,00	
5194	653 771,78	1 450 917,48		25,00	
5195	653 791,05	1 450 947,54		25,00	
5196	653 806,87	1 450 982,97		25,00	
5197	653 827,64	1 451 044,68		25,00	
5198	653 860,15	1 451 148,12		25,00	
5199	653 863,02	1 451 161,07		25,00	
5200	653 874,83	1 451 202,44		25,00	
5201	653 899,91	1 451 277,02		25,00	
5202	653 938,65	1 451 393,67		25,00	

Раздел 2

Сведения о местоположении границ объекта					
1	2	3	4	5	6
5203	653 945,32	1 451 415,63	Картометрический метод	25,00	Закрепление отсутствует
5204	653 948,00	1 451 428,08		25,00	
5205	653 955,97	1 451 467,42		25,00	
5206	653 961,15	1 451 497,29		25,00	
5207	653 966,01	1 451 517,40		25,00	
5208	653 972,94	1 451 542,06		25,00	
5209	653 972,26	1 451 577,48		25,00	
5210	653 968,38	1 451 837,22		25,00	
5211	653 971,27	1 451 965,04		25,00	
5212	653 970,46	1 451 988,14		25,00	
5213	653 967,61	1 452 101,66		25,00	
5214	653 968,10	1 452 187,74		25,00	
5215	653 968,88	1 452 234,06		25,00	
5216	654 000,81	1 452 237,68		25,00	
5217	654 003,09	1 452 213,09		25,00	
5218	653 997,92	1 452 197,88		25,00	
5219	653 999,54	1 452 099,32		25,00	
5220	653 998,81	1 452 055,15		25,00	
5221	653 998,88	1 452 007,79		25,00	
5222	653 998,31	1 451 980,77		25,00	
5223	654 000,67	1 451 919,61		25,00	
5224	653 999,50	1 451 888,97		25,00	
5225	654 002,56	1 451 822,15		25,00	
5226	654 003,09	1 451 801,52		25,00	
5227	654 002,21	1 451 732,19		25,00	
5228	654 004,05	1 451 721,54		25,00	
5229	654 002,25	1 451 702,87		25,00	
5230	654 001,16	1 451 697,03		25,00	
5231	653 998,69	1 451 697,07		25,00	

Раздел 2

Сведения о местоположении границ объекта					
1	2	3	4	5	6
5232	653 996,37	1 451 697,12	Картометрический метод	25,00	Закрепление отсутствует
5233	653 996,29	1 451 692,32		25,00	
5234	653 998,61	1 451 692,28		25,00	
5235	654 001,09	1 451 692,24		25,00	
5236	654 001,06	1 451 674,50		25,00	
5237	654 002,10	1 451 586,98		25,00	
5238	654 000,91	1 451 558,74		25,00	
5239	653 999,30	1 451 541,67		25,00	
5240	653 994,10	1 451 503,07		25,00	
5241	653 985,18	1 451 469,32		25,00	
5242	653 985,10	1 451 464,52		25,00	
5243	653 979,88	1 451 439,99		25,00	
5244	653 965,07	1 451 389,98		25,00	
5245	653 959,40	1 451 363,26		25,00	
5246	653 949,78	1 451 334,72		25,00	
5247	653 940,53	1 451 310,75		25,00	
5248	653 932,27	1 451 285,20		25,00	
5249	653 927,42	1 451 267,90		25,00	
5250	653 925,43	1 451 260,37		25,00	
5251	653 920,29	1 451 244,41		25,00	
5252	653 922,72	1 451 244,14		25,00	
5253	653 920,71	1 451 234,31		25,00	
5254	653 884,99	1 451 121,06		25,00	
5255	653 868,83	1 451 062,96		25,00	
5256	653 868,42	1 451 055,31		25,00	
5257	653 869,99	1 451 050,39		25,00	
5258	653 869,38	1 451 045,38		25,00	
5259	653 866,96	1 451 041,47		25,00	
5260	653 859,68	1 451 034,26		25,00	

Раздел 2

Сведения о местоположении границ объекта					
1	2	3	4	5	6
5261	653 853,59	1 451 015,63		25,00	Закрепление отсутствует
5262	653 844,85	1 450 988,93		25,00	
5263	653 836,09	1 450 966,13		25,00	
5264	653 819,47	1 450 931,76		25,00	
5265	653 804,06	1 450 905,75		25,00	
5266	653 790,23	1 450 884,13		25,00	
5267	653 757,58	1 450 847,49		25,00	
5268	653 739,30	1 450 828,48		25,00	
5269	653 726,55	1 450 816,81		25,00	
5270	653 721,16	1 450 811,61		25,00	
5271	653 714,03	1 450 806,12		25,00	
5272	653 678,23	1 450 787,84	Картометрический метод	25,00	—
5273	653 699,52	1 450 673,51		25,00	
5274	653 725,37	1 450 548,06		25,00	
5275	653 703,52	1 450 545,75		25,00	
5276	653 563,08	1 450 548,65		25,00	
5277	653 562,45	1 450 540,35		25,00	
5278	653 561,81	1 450 589,36		25,00	
5279	653 507,06	1 450 589,50		25,00	
5280	653 507,01	1 450 574,72		25,00	
5281	653 485,81	1 450 574,82		25,00	
5282	653 485,87	1 450 578,92		25,00	
5283	653 485,63	1 450 589,48		25,00	
5284	653 485,38	1 450 616,24		25,00	
5285	653 415,53	1 450 615,86		25,00	
5286	653 397,87	1 450 607,23		25,00	
5287	653 391,62	1 450 601,68		25,00	
5288	653 390,75	1 450 612,36		25,00	
5289	653 390,33	1 450 619,21		25,00	
5290	653 387,15	1 450 642,63		25,00	
5291	653 246,10	1 450 524,48		25,00	Закрепление отсутствует
5292	653 228,95	1 450 507,77		25,00	
5293	653 212,34	1 450 493,65		25,00	
5294	653 177,37	1 450 468,68		25,00	
5295	653 121,93	1 450 421,57		25,00	
5296	653 116,66	1 450 424,82		25,00	
5297	653 115,96	1 450 425,80		25,00	
5298	653 108,12	1 450 419,35		25,00	

Раздел 2

Сведения о местоположении границ объекта					
1	2	3	4	5	6
5299	653 104,31	1 450 415,75	Картометрический метод	25,00	Закрепление отсутствует
5300	653 059,60	1 450 368,70		25,00	
5301	653 041,68	1 450 353,00		25,00	
5302	653 013,55	1 450 333,34		25,00	
5303	652 991,40	1 450 313,42		25,00	
5304	652 961,71	1 450 287,65		25,00	
5305	652 882,00	1 450 216,36		25,00	
5306	652 817,78	1 450 161,91		25,00	
5307	652 789,31	1 450 132,37		25,00	
5308	652 762,95	1 450 103,76		25,00	
5309	652 741,04	1 450 071,97		25,00	
5310	652 718,72	1 450 039,63		25,00	
5311	652 690,95	1 449 994,50		25,00	
5312	652 683,85	1 449 981,96		25,00	
5313	652 680,58	1 449 979,92		25,00	
5314	652 670,72	1 449 956,76		25,00	
5315	652 664,87	1 449 960,60		25,00	
5316	652 663,77	1 449 958,62		25,00	
5317	652 669,50	1 449 954,77		25,00	
5318	652 668,47	1 449 951,82		25,00	
5319	652 670,96	1 449 944,29		25,00	
5320	652 671,76	1 449 939,78		25,00	
5321	652 670,96	1 449 934,77		25,00	
5322	652 668,77	1 449 927,90		25,00	
5323	652 665,16	1 449 923,62		25,00	
5324	652 660,47	1 449 921,89		25,00	
5325	652 652,28	1 449 921,08		25,00	
5326	652 648,72	1 449 918,28		25,00	
5327	652 644,49	1 449 912,47		25,00	

Раздел 2

Сведения о местоположении границ объекта					
1	2	3	4	5	6
5328	652 632,12	1 449 898,32	Картометрический метод	25,00	Закрепление отсутствует
5329	652 623,30	1 449 888,51		25,00	
5330	652 524,60	1 449 734,29		25,00	
5331	652 522,09	1 449 724,83		25,00	
5332	652 509,74	1 449 707,02		25,00	
5333	652 480,40	1 449 657,41		25,00	
5334	652 465,30	1 449 635,35		25,00	
5335	652 460,14	1 449 636,29		25,00	
5336	652 455,24	1 449 639,38		25,00	
5337	652 271,90	1 449 348,24		25,00	
5338	652 276,12	1 449 345,69		25,00	
5339	652 280,29	1 449 343,17		25,00	
5340	652 268,42	1 449 325,38		25,00	
5341	652 241,94	1 449 280,64		25,00	
5342	652 214,95	1 449 237,97		25,00	
5343	652 198,63	1 449 203,94		25,00	
5344	652 190,31	1 449 177,35		25,00	
5345	652 184,09	1 449 148,28		25,00	
5346	652 181,94	1 449 127,53		25,00	
5347	652 180,98	1 449 117,51		25,00	
5348	652 184,94	1 449 078,90		25,00	
5349	652 191,49	1 449 050,76		25,00	
5350	652 218,43	1 448 962,73		25,00	
5351	652 225,37	1 448 944,56		25,00	
5352	652 229,17	1 448 933,96		25,00	
5353	652 235,98	1 448 914,89		25,00	
5123	652 243,12	1 448 897,56		25,00	
ИТ-1					
5354	653 360,75	1 449 863,86	Картометрический метод	25,00	—
5355	653 362,14	1 449 867,01		25,00	
5356	653 363,80	1 449 870,69		25,00	

Раздел 2

Сведения о местоположении границ объекта					
1	2	3	4	5	6
5357	653 366,01	1 449 874,87	Картометрический метод	25,00	—
5358	653 367,92	1 449 877,74		25,00	
5359	653 370,37	1 449 880,86		25,00	
5360	653 372,02	1 449 883,74		25,00	
5361	653 373,66	1 449 886,34		25,00	
5362	653 375,30	1 449 888,96		25,00	
5363	653 377,73	1 449 891,28		25,00	
5364	653 380,17	1 449 893,88		25,00	
5365	653 383,12	1 449 896,19		25,00	
5366	653 386,08	1 449 897,73		25,00	
5367	653 389,05	1 449 900,83		25,00	
5368	653 392,02	1 449 903,41		25,00	
5369	653 394,73	1 449 906,53		25,00	
5370	653 397,44	1 449 909,65		25,00	
5371	653 398,58	1 449 913,33		25,00	
5372	653 399,98	1 449 917,00		25,00	
5373	653 401,62	1 449 920,14		25,00	
5374	653 402,44	1 449 924,75		25,00	
5375	653 404,43	1 449 927,75		25,00	
5376	653 405,04	1 449 932,51		25,00	
5377	653 407,78	1 449 936,42		25,00	
5378	653 410,52	1 449 940,59		25,00	
5379	653 412,17	1 449 944,00		25,00	
5380	653 414,60	1 449 946,32		25,00	
5381	653 417,02	1 449 948,12		25,00	
5382	653 419,18	1 449 950,19		25,00	
5383	653 421,60	1 449 951,73		25,00	
5384	653 425,06	1 449 952,44		25,00	
5385	653 427,73	1 449 953,71		25,00	
5386	653 431,18	1 449 954,16		25,00	
5387	653 434,37	1 449 954,62		25,00	
5388	653 437,03	1 449 954,83		25,00	
5389	653 440,47	1 449 955,29		25,00	
5390	653 443,13	1 449 955,50		25,00	
5391	653 445,52	1 449 955,70		25,00	
5392	653 447,90	1 449 955,39		25,00	
5393	653 450,81	1 449 955,32		25,00	
5394	653 454,52	1 449 955,51		25,00	
5395	653 457,68	1 449 954,91		25,00	
5396	653 461,93	1 449 955,35		25,00	
5397	653 464,58	1 449 955,29		25,00	
5398	653 467,50	1 449 955,75		25,00	
5399	653 470,94	1 449 955,69		25,00	
5400	653 476,00	1 449 956,89		25,00	
5401	653 480,27	1 449 958,66		25,00	
5402	653 484,29	1 449 960,68		25,00	
5403	653 488,30	1 449 962,98		25,00	
5404	653 491,24	1 449 963,97		25,00	
5405	653 494,18	1 449 965,49		25,00	
5406	653 497,38	1 449 966,48		25,00	
5407	653 500,58	1 449 968,00		25,00	
5408	653 503,27	1 449 969,79		25,00	
5409	653 506,74	1 449 970,77		25,00	
5410	653 511,28	1 449 972,79		25,00	
5411	653 515,29	1 449 974,56		25,00	

Раздел 2

Сведения о местоположении границ объекта					
1	2	3	4	5	6
5412	653 519,30	1 449 976,59	Картометрический метод	25,00	—
5413	653 523,84	1 449 978,61		25,00	
5414	653 528,64	1 449 979,83		25,00	
5415	653 532,91	1 449 981,59		25,00	
5416	653 536,92	1 449 983,09		25,00	
5417	653 541,19	1 449 984,85		25,00	
5418	653 544,13	1 449 986,10		25,00	
5419	653 547,31	1 449 986,56		25,00	
5420	653 550,78	1 449 987,55		25,00	
5421	653 552,89	1 449 987,77		25,00	
5422	653 555,54	1 449 987,45		25,00	
5423	653 558,16	1 449 986,85		25,00	
5424	653 569,92	1 450 023,44		25,00	
5425	653 547,63	1 450 034,24		25,00	
5426	653 544,98	1 450 028,28		25,00	
5427	653 536,13	1 450 031,98		25,00	
5428	653 530,41	1 450 035,41		25,00	
5429	653 521,88	1 450 016,75		25,00	
5430	653 519,23	1 450 017,35		25,00	
5431	653 507,37	1 449 999,07		25,00	
5432	653 504,66	1 450 004,56		25,00	
5433	653 493,30	1 450 012,85		25,00	
5434	653 485,04	1 450 014,77		25,00	
5435	653 504,56	1 450 060,95		25,00	
5436	653 504,94	1 450 070,95		25,00	
5437	653 507,02	1 450 075,70		25,00	
5438	653 501,65	1 450 080,57		25,00	
5439	653 503,91	1 450 089,76		25,00	
5440	653 495,73	1 450 100,46		25,00	
5441	653 499,02	1 450 118,31		25,00	
5442	653 499,63	1 450 129,82		25,00	
5443	653 537,95	1 450 183,98		25,00	
5444	653 537,41	1 450 203,46		25,00	
5445	653 540,44	1 450 203,61		25,00	
5446	653 539,74	1 450 212,11		25,00	
5447	653 537,26	1 450 212,07		25,00	
5448	653 535,84	1 450 242,05		25,00	
5449	653 540,12	1 450 242,30		25,00	
5450	653 539,62	1 450 252,08		25,00	
5451	653 536,41	1 450 251,99		25,00	
5452	653 535,97	1 450 263,19		25,00	
5453	653 534,84	1 450 263,11		25,00	
5454	653 535,65	1 450 280,34		25,00	
5455	653 538,53	1 450 280,80		25,00	
5456	653 537,74	1 450 289,85		25,00	
5457	653 535,32	1 450 290,31		25,00	
5458	653 534,75	1 450 329,74		25,00	
5459	653 534,39	1 450 354,31		25,00	
5460	653 534,35	1 450 358,88		25,00	
5461	653 534,51	1 450 393,09		25,00	
5462	653 560,54	1 450 393,08		25,00	
5463	653 560,59	1 450 391,16		25,00	
5464	653 568,59	1 450 391,12		25,00	
5465	653 568,42	1 450 393,46		25,00	
5466	653 613,57	1 450 393,50		25,00	

Раздел 2

Сведения о местоположении границ объекта					
1	2	3	4	5	6
5467	653 613,85	1 450 391,34	Картометрический метод	25,00	—
5468	653 621,84	1 450 392,37		25,00	
5469	653 621,58	1 450 393,38		25,00	
5470	653 650,12	1 450 393,99		25,00	
5471	653 650,43	1 450 391,34		25,00	
5472	653 659,66	1 450 391,68		25,00	
5473	653 659,74	1 450 394,46		25,00	
5474	653 694,80	1 450 395,77		25,00	
5475	653 694,51	1 450 397,78		25,00	
5476	653 694,05	1 450 399,53		25,00	
5477	653 530,48	1 450 397,09		25,00	
5478	653 530,26	1 450 358,85		25,00	
5479	653 530,30	1 450 354,28		25,00	
5480	653 531,20	1 450 262,87		25,00	
5481	653 470,53	1 450 257,99		25,00	
5482	653 470,82	1 450 253,32		25,00	
5483	653 531,59	1 450 257,67		25,00	
5484	653 534,91	1 450 186,83		25,00	
5485	653 529,69	1 450 179,47		25,00	
5486	653 527,93	1 450 180,67		25,00	
5487	653 512,28	1 450 158,48		25,00	
5488	653 514,06	1 450 157,10		25,00	
5489	653 500,03	1 450 136,36		25,00	
5490	653 495,61	1 450 129,80		25,00	
5491	653 495,07	1 450 127,28		25,00	
5492	653 496,53	1 450 126,92		25,00	
5493	653 494,24	1 450 114,70		25,00	
5494	653 493,46	1 450 110,29		25,00	
5495	653 491,68	1 450 108,10		25,00	
5496	653 477,45	1 450 109,76		25,00	
5497	653 452,54	1 450 113,92		25,00	
5498	653 448,06	1 450 090,90		25,00	
5499	653 420,45	1 450 095,86		25,00	
5500	653 412,09	1 450 049,85		25,00	
5501	653 401,36	1 450 051,47		25,00	
5502	653 388,87	1 450 053,65		25,00	
5503	653 355,47	1 450 058,79		25,00	
5504	653 355,69	1 450 061,71		25,00	
5505	653 346,39	1 450 063,30		25,00	
5506	653 345,87	1 450 060,27		25,00	
5507	653 291,58	1 450 068,29		25,00	
5508	653 290,85	1 450 086,96		25,00	
5509	653 279,98	1 450 089,08		25,00	
5510	653 226,38	1 450 099,62		25,00	
5511	653 196,56	1 450 079,83		25,00	
5512	653 198,61	1 450 066,80		25,00	
5513	653 191,71	1 450 057,41		25,00	
5514	653 188,27	1 450 061,46		25,00	
5515	653 181,21	1 450 047,31		25,00	
5516	653 179,35	1 450 043,81		25,00	
5517	653 192,59	1 450 036,99		25,00	
5518	653 203,61	1 450 056,37		25,00	
5519	653 208,34	1 450 053,97		25,00	
5520	653 227,41	1 450 045,43		25,00	
5521	653 260,72	1 450 032,80		25,00	

Раздел 2

Сведения о местоположении границ объекта					
1	2	3	4	5	6
5522	653 258,62	1 450 026,06	Картометрический метод	25,00	—
5523	653 285,60	1 450 018,06		25,00	
5524	653 284,56	1 450 001,59		25,00	
5525	653 283,71	1 449 991,85		25,00	
5526	653 297,82	1 449 984,51		25,00	
5527	653 306,21	1 449 984,06		25,00	
5528	653 311,41	1 449 984,09		25,00	
5529	653 321,27	1 449 983,27		25,00	
5530	653 327,06	1 449 982,78		25,00	
5531	653 332,74	1 449 980,43		25,00	
5532	653 338,24	1 449 979,73		25,00	
5533	653 343,20	1 449 979,11		25,00	
5534	653 348,19	1 449 978,45		25,00	
5535	653 353,44	1 449 977,77		25,00	
5536	653 361,65	1 449 975,63		25,00	
5537	653 365,75	1 449 970,05		25,00	
5538	653 371,07	1 449 968,92		25,00	
5539	653 385,54	1 449 972,49		25,00	
5540	653 385,15	1 449 949,58		25,00	
5541	653 368,83	1 449 956,99		25,00	
5542	653 349,17	1 449 948,84		25,00	
5543	653 285,01	1 449 958,10		25,00	
5544	653 272,40	1 449 959,21		25,00	
5545	653 259,42	1 449 921,81		25,00	
5546	653 258,12	1 449 896,11		25,00	
5547	653 266,07	1 449 840,54		25,00	
5548	653 271,36	1 449 805,21		25,00	
5549	653 277,51	1 449 807,99		25,00	
5550	653 281,25	1 449 809,49		25,00	
5551	653 283,95	1 449 811,82		25,00	
5552	653 287,65	1 449 812,00		25,00	
5553	653 293,00	1 449 813,48		25,00	
5554	653 297,52	1 449 814,70		25,00	
5555	653 301,52	1 449 816,20		25,00	
5556	653 304,71	1 449 816,39		25,00	
5557	653 307,88	1 449 816,32		25,00	
5558	653 311,09	1 449 817,58		25,00	
5559	653 315,07	1 449 818,55		25,00	
5560	653 318,80	1 449 819,80		25,00	
5561	653 323,61	1 449 821,27		25,00	
5562	653 329,22	1 449 824,33		25,00	
5563	653 333,24	1 449 826,35		25,00	
5564	653 336,97	1 449 827,86		25,00	
5565	653 340,21	1 449 830,17		25,00	
5566	653 342,36	1 449 831,72		25,00	
5567	653 344,26	1 449 834,06		25,00	
5568	653 346,44	1 449 837,18		25,00	
5569	653 349,17	1 449 840,83		25,00	
5570	653 351,10	1 449 845,02		25,00	
5571	653 353,04	1 449 848,95		25,00	
5572	653 354,43	1 449 852,09		25,00	
5573	653 356,07	1 449 854,97		25,00	
5574	653 357,44	1 449 857,33		25,00	
5575	653 358,83	1 449 860,74		25,00	
5354	653 360,75	1 449 863,86		25,00	

Раздел 2

Сведения о местоположении границ объекта					
1	2	3	4	5	6
ИТ-1					
5576	653 259,93	1 450 235,21	Картометрический метод	25,00	—
5577	653 288,89	1 450 216,20		25,00	
5578	653 305,17	1 450 280,39		25,00	
5579	653 308,39	1 450 283,81		25,00	
5580	653 314,84	1 450 285,04		25,00	
5581	653 338,29	1 450 281,55		25,00	
5582	653 340,79	1 450 300,65		25,00	
5583	653 345,25	1 450 310,31		25,00	
5584	653 342,26	1 450 321,95		25,00	
5585	653 340,55	1 450 322,01		25,00	
5586	653 313,95	1 450 322,94		25,00	
5587	653 287,32	1 450 314,30		25,00	
5588	653 266,67	1 450 312,97		25,00	
5589	653 244,70	1 450 312,97		25,00	
5590	653 233,04	1 450 306,99		25,00	
5576	653 259,93	1 450 235,21		25,00	
ИТ-1					
5591	653 440,54	1 450 415,61	Картометрический метод	25,00	—
5592	653 440,51	1 450 419,61		25,00	
5593	653 373,99	1 450 419,15		25,00	
5594	653 373,90	1 450 421,06		25,00	
5595	653 369,90	1 450 420,89		25,00	
5596	653 370,15	1 450 415,12		25,00	
5591	653 440,54	1 450 415,61		25,00	
ИТ-1					
5597	655 064,94	1 450 461,13	Картометрический метод	25,00	—
5598	655 132,96	1 450 570,14		25,00	
5599	655 105,07	1 450 587,69		25,00	
5600	655 083,47	1 450 656,68		25,00	
5601	655 050,91	1 450 672,80		25,00	
5602	655 001,26	1 450 662,74		25,00	
5603	654 927,40	1 450 648,23		25,00	
5604	654 908,41	1 450 630,98		25,00	
5605	654 900,91	1 450 603,24		25,00	
5606	654 903,40	1 450 540,01		25,00	
5607	654 934,90	1 450 476,01		25,00	
5608	654 942,40	1 450 453,02		25,00	
5609	654 961,14	1 450 436,52		25,00	
5610	654 992,64	1 450 452,52		25,00	
5597	655 064,94	1 450 461,13		25,00	
ИТ-1					
5611	654 215,44	1 452 718,90	Картометрический метод	25,00	—
5612	654 226,50	1 452 720,14		25,00	
5613	654 231,39	1 452 718,96		25,00	
5614	654 235,99	1 452 736,21		25,00	
5615	654 239,71	1 452 750,13		25,00	
5616	654 241,34	1 452 756,44		25,00	
5617	654 226,52	1 452 776,70		25,00	
5618	654 216,26	1 452 785,00		25,00	Закрепление отсутствует
5619	654 207,09	1 452 744,51		25,00	
5620	654 202,49	1 452 721,82		25,00	
5611	654 215,44	1 452 718,90	25,00	—	

Раздел 2

Сведения о местоположении границ объекта					
1	2	3	4	5	6
ИТ-1					
5621	654 195,58	1 452 674,79	Картометрический метод	25,00	—
5622	654 196,01	1 452 688,59		25,00	
5623	654 201,40	1 452 690,33		25,00	
5624	654 223,67	1 452 689,70		25,00	
5625	654 229,92	1 452 689,61		25,00	
5626	654 228,58	1 452 676,98		25,00	
5627	654 228,06	1 452 672,04		25,00	
5628	654 226,87	1 452 660,82		25,00	
5629	654 195,16	1 452 661,35		25,00	
5621	654 195,58	1 452 674,79		25,00	
ИТ-1					
5630	654 032,17	1 453 361,58	Картометрический метод	25,00	—
5631	654 049,99	1 453 380,80		25,00	
5632	654 074,27	1 453 380,55		25,00	
5633	654 080,67	1 453 396,45		25,00	
4545	654 138,19	1 453 387,57		25,00	Закрепление отсутствует
4546	654 108,69	1 453 419,08		25,00	
5634	654 002,73	1 453 411,76		25,00	—
5635	653 992,69	1 453 413,23		25,00	
5636	653 979,93	1 453 412,14		25,00	
5637	653 969,03	1 453 405,85		25,00	
5638	653 962,62	1 453 389,26		25,00	
5630	654 032,17	1 453 361,58		25,00	
ИТ-1					
187	655 156,61	1 453 880,34	Картометрический метод	25,00	-
186	655 157,18	1 453 877,46		25,00	
185	655 160,41	1 453 861,25		25,00	
184	655 171,03	1 453 821,79		25,00	
183	655 162,78	1 453 807,54		25,00	
182	655 154,27	1 453 804,08		25,00	
181	655 138,90	1 453 803,27		25,00	
180	655 124,51	1 453 800,84		25,00	
179	655 115,46	1 453 825,99		25,00	
178	655 073,37	1 453 955,89		25,00	
177	655 066,26	1 453 956,96		25,00	
176	655 045,26	1 453 954,92		25,00	—
175	655 028,33	1 453 950,91		25,00	
174	655 008,13	1 453 949,62		25,00	
173	654 997,33	1 453 948,89		25,00	
172	654 995,00	1 453 948,78		25,00	
171	654 990,61	1 453 947,90		25,00	
170	654 986,59	1 453 947,50		25,00	
169	654 972,93	1 453 945,51		25,00	
168	654 972,24	1 453 946,87		25,00	
167	654 967,41	1 453 949,69		25,00	
166	654 940,49	1 453 947,93		25,00	
165	654 906,77	1 453 945,66		25,00	
164	654 884,95	1 453 944,53		25,00	
163	654 845,12	1 453 941,67		25,00	
162	654 799,95	1 453 938,85		25,00	
161	654 752,55	1 453 934,32		25,00	
160	654 732,23	1 453 931,50		25,00	
159	654 659,27	1 453 919,45		25,00	

Раздел 2

Сведения о местоположении границ объекта					
1	2	3	4	5	6
158	654 620,26	1 453 911,55	Картометрический метод	25,00	—
157	654 603,49	1 453 907,47		25,00	
156	654 579,65	1 453 897,26		25,00	
155	654 579,97	1 453 895,43		25,00	
154	654 579,64	1 453 895,29		25,00	
153	654 581,54	1 453 879,75		25,00	
152	654 582,48	1 453 879,69		25,00	
151	654 583,45	1 453 869,00		25,00	
150	654 584,04	1 453 862,92		25,00	
149	654 584,78	1 453 859,35		25,00	
148	654 580,50	1 453 857,88		25,00	
147	654 573,92	1 453 863,63		25,00	
146	654 554,59	1 453 874,16		25,00	
145	654 545,14	1 453 875,68		25,00	
144	654 538,97	1 453 875,90		25,00	
143	654 525,90	1 453 865,47		25,00	
142	654 513,19	1 453 859,19		25,00	
141	654 497,56	1 453 854,39		25,00	
140	654 484,31	1 453 853,13		25,00	
139	654 465,11	1 453 852,53		25,00	
138	654 446,62	1 453 851,69		25,00	
137	654 431,22	1 453 850,96		25,00	
136	654 380,68	1 453 847,26		25,00	
135	654 366,68	1 453 846,50		25,00	
134	654 361,63	1 453 846,20		25,00	
133	654 361,59	1 453 843,69		25,00	
132	654 350,26	1 453 842,93		25,00	
131	654 342,66	1 453 842,50		25,00	
5676	654 331,62	1 453 841,77		25,00	
129	654 316,55	1 453 840,76		25,00	
128	654 307,16	1 453 840,17		25,00	
127	654 307,35	1 453 836,41		25,00	
126	654 274,66	1 453 834,66		25,00	
125	654 272,18	1 453 843,22		25,00	
124	654 263,30	1 453 842,81		25,00	
123	654 266,35	1 453 839,69		25,00	
5675	654 266,46	1 453 837,75		25,00	
121	654 250,96	1 453 837,14		25,00	
5674	654 253,10	1 453 809,81		25,00	
5673	654 256,39	1 453 809,99		25,00	
5672	654 256,66	1 453 805,88		25,00	
5671	654 257,20	1 453 797,57		25,00	
5670	654 257,73	1 453 796,76		25,00	
5669	654 257,82	1 453 788,90		25,00	
5668	654 258,23	1 453 752,60		25,00	
5667	654 258,26	1 453 749,87		25,00	
5666	654 265,42	1 453 750,20		25,00	
5665	654 265,53	1 453 747,65		25,00	
5664	654 265,68	1 453 743,89		25,00	
5663	654 259,92	1 453 743,57		25,00	
5662	654 260,57	1 453 736,01		25,00	
5661	654 266,21	1 453 736,04		25,00	
5660	654 266,75	1 453 730,49		25,00	
5659	654 270,78	1 453 730,57		25,00	
5658	654 272,14	1 453 721,15		25,00	

Раздел 2

Сведения о местоположении границ объекта					
1	2	3	4	5	6
5657	654 275,90	1 453 715,85	Картометрический метод	25,00	—
5656	654 274,64	1 453 696,78		25,00	
5655	654 278,28	1 453 691,85		25,00	
5654	654 303,65	1 453 692,32		25,00	
5653	654 303,85	1 453 667,55		25,00	
5652	654 322,07	1 453 667,69		25,00	
5651	654 321,98	1 453 654,98		25,00	
5650	654 331,39	1 453 655,03		25,00	
5649	654 331,62	1 453 637,08		25,00	
5648	654 341,18	1 453 636,96		25,00	
5647	654 342,23	1 453 625,64		25,00	
5646	654 421,78	1 453 629,64		25,00	
5645	654 425,25	1 453 629,81		25,00	
5644	654 425,66	1 453 636,80		25,00	
5643	654 441,42	1 453 634,35		25,00	
5642	654 441,29	1 453 606,65		25,00	
5641	654 440,44	1 453 537,69		25,00	
86	654 440,99	1 453 500,35		25,00	
85	654 428,09	1 453 504,69		25,00	
84	654 423,90	1 453 508,42		25,00	
83	654 419,63	1 453 515,33		25,00	
82	654 417,91	1 453 519,01		25,00	
81	654 414,38	1 453 520,25		25,00	
80	654 410,03	1 453 520,33		25,00	
79	654 400,08	1 453 514,96		25,00	
78	654 395,48	1 453 513,50		25,00	
77	654 384,17	1 453 512,88		25,00	
76	654 373,72	1 453 514,58		25,00	
75	654 358,74	1 453 517,44		25,00	
74	654 348,49	1 453 517,03		25,00	
73	654 333,21	1 453 517,52		25,00	
72	654 323,68	1 453 517,45		25,00	
71	654 315,67	1 453 517,59		25,00	
70	654 307,32	1 453 518,68		25,00	
69	654 299,09	1 453 519,29		25,00	
68	654 292,60	1 453 517,16		25,00	
67	654 286,34	1 453 515,03		25,00	
66	654 280,20	1 453 513,60		25,00	
65	654 273,47	1 453 512,65		25,00	
64	654 268,06	1 453 512,75		25,00	
63	654 262,77	1 453 512,84		25,00	
62	654 254,66	1 453 513,45		25,00	
61	654 249,37	1 453 513,65		25,00	
60	654 245,94	1 453 512,78		25,00	
59	654 239,33	1 453 510,18		25,00	
58	654 235,16	1 453 505,65		25,00	
57	654 228,63	1 453 501,17		25,00	
56	654 225,67	1 453 500,51		25,00	
55	654 220,85	1 453 501,07		25,00	
54	654 209,48	1 453 504,32		25,00	
53	654 198,31	1 453 505,58		25,00	
52	654 192,78	1 453 505,79		25,00	
51	654 188,17	1 453 503,98		25,00	
50	654 183,10	1 453 502,54		25,00	
49	654 176,37	1 453 501,48		25,00	

Раздел 2

Сведения о местоположении границ объекта					
1	2	3	4	5	6
48	654 171,42	1 453 500,74	Картометрический метод	25,00	—
47	654 160,85	1 453 499,97		25,00	
46	654 154,45	1 453 501,21		25,00	
45	654 150,59	1 453 502,93		25,00	
44	654 138,92	1 453 511,49		25,00	
43	654 130,04	1 453 517,87		25,00	
42	654 125,22	1 453 521,17		25,00	
41	654 121,48	1 453 523,30		25,00	
40	654 117,30	1 453 525,66		25,00	
39	654 111,28	1 453 528,37		25,00	
38	654 104,12	1 453 528,96		25,00	
37	654 099,45	1 453 529,44		25,00	
36	654 094,09	1 453 527,48		25,00	
35	654 090,07	1 453 526,18		25,00	
34	654 085,16	1 453 525,10		25,00	
33	654 080,29	1 453 523,66		25,00	
32	654 073,78	1 453 523,41		25,00	
31	654 071,12	1 453 523,65		25,00	
30	654 067,02	1 453 525,06		25,00	
29	654 062,68	1 453 527,71		25,00	
28	654 058,68	1 453 529,96		25,00	
27	654 055,42	1 453 532,04		25,00	
26	654 050,22	1 453 531,92		25,00	
25	654 048,58	1 453 530,67		25,00	
24	654 043,88	1 453 537,14		25,00	Закрепление отсутствует
23	654 031,74	1 453 548,68		25,00	
22	653 990,76	1 453 640,00		25,00	
21	654 000,94	1 453 643,00		25,00	—
20	654 011,61	1 453 628,54		25,00	
19	654 015,51	1 453 611,95		25,00	
18	654 026,16	1 453 590,05		25,00	
17	654 041,55	1 453 595,11		25,00	
16	654 041,04	1 453 597,65		25,00	
5640	654 046,96	1 453 631,19		25,00	
5639	654 046,34	1 453 634,93		25,00	
13	654 040,05	1 453 672,73		25,00	
12	654 016,63	1 453 670,06		25,00	
11	653 996,50	1 453 655,16		25,00	
10	653 998,88	1 453 648,08		25,00	
9	653 990,18	1 453 646,14		25,00	
8	653 988,79	1 453 646,28		25,00	Закрепление отсутствует
7	653 982,73	1 453 665,62		25,00	
6	653 974,22	1 453 691,23		25,00	
5	653 942,94	1 453 808,97		25,00	
4	653 946,21	1 453 812,56		25,00	
3	653 941,77	1 453 830,07		25,00	

Раздел 2

Сведения о местоположении границ объекта					
1	2	3	4	5	6
2	653 935,33	1 453 855,49	Картометрический метод	25,00	Закрепление отсутствует
1	653 948,64	1 453 850,32		25,00	
259	654 059,95	1 453 854,42		25,00	—
258	654 060,58	1 453 843,54		25,00	
257	654 069,57	1 453 844,04		25,00	
256	654 069,13	1 453 852,14		25,00	
255	654 141,68	1 453 854,97		25,00	
254	654 141,92	1 453 847,89		25,00	
253	654 166,40	1 453 849,15		25,00	
252	654 166,30	1 453 851,78		25,00	
251	654 199,46	1 453 854,86		25,00	
250	654 201,48	1 453 855,10		25,00	
249	654 206,58	1 453 855,23		25,00	
248	654 212,79	1 453 855,65		25,00	
247	654 213,75	1 453 849,65		25,00	
246	654 218,39	1 453 849,79		25,00	
245	654 218,69	1 453 856,78		25,00	
244	654 242,69	1 453 858,46		25,00	
243	654 243,01	1 453 854,61		25,00	
242	654 254,23	1 453 855,76		25,00	
241	654 254,47	1 453 851,44		25,00	
240	654 261,56	1 453 851,89		25,00	
239	654 261,24	1 453 858,73		25,00	
238	654 352,80	1 453 864,11		25,00	
237	654 353,56	1 453 858,61		25,00	
236	654 359,14	1 453 859,08		25,00	
235	654 359,43	1 453 864,50		25,00	
234	654 439,12	1 453 868,93		25,00	
233	654 507,55	1 453 874,26		25,00	
232	654 511,13	1 453 875,69		25,00	
231	654 517,40	1 453 879,04		25,00	
230	654 520,31	1 453 874,27		25,00	
229	654 529,00	1 453 879,62		25,00	
228	654 528,30	1 453 883,36		25,00	
227	654 553,00	1 453 902,19		25,00	Закрепление отсутствует
226	654 564,03	1 453 910,60		25,00	
225	654 594,74	1 453 931,50		25,00	
224	654 598,23	1 453 934,04		25,00	
223	654 595,82	1 453 948,11		25,00	—
222	654 773,93	1 453 956,86		25,00	
221	654 985,46	1 453 971,24		25,00	
220	655 059,29	1 453 972,43		25,00	
219	655 103,06	1 453 979,47		25,00	
218	655 164,45	1 453 994,64		25,00	
217	655 197,91	1 454 003,83		25,00	
216	655 234,62	1 454 014,65		25,00	
215	655 279,75	1 454 026,95		25,00	
214	655 312,76	1 454 036,94		25,00	
213	655 339,68	1 454 049,54		25,00	

Раздел 2

Сведения о местоположении границ объекта					
1	2	3	4	5	6
212	655 364,84	1 454 058,04	Картометрический метод	25,00	—
211	655 379,25	1 454 063,59		25,00	
210	655 396,54	1 454 070,59		25,00	
209	655 413,43	1 454 078,92		25,00	
208	655 427,45	1 454 085,93		25,00	
207	655 450,11	1 454 096,06		25,00	
206	655 460,77	1 454 100,20		25,00	
205	655 476,55	1 454 105,97		25,00	
204	655 493,30	1 454 112,52		25,00	
203	655 503,73	1 454 116,44		25,00	
202	655 516,31	1 454 122,07		25,00	Временный межевой знак
201	655 522,42	1 454 108,77		25,00	
200	655 467,83	1 454 084,49		25,00	
199	655 407,60	1 454 057,26		25,00	
198	655 390,35	1 454 049,57		25,00	
197	655 385,47	1 454 047,45		25,00	—
196	655 378,25	1 454 044,27		25,00	
195	655 369,10	1 454 039,98		25,00	
194	655 359,57	1 454 035,90		25,00	
193	655 333,41	1 454 023,68		25,00	
192	655 316,08	1 454 018,38		25,00	
191	655 309,70	1 454 016,66		25,00	-
190	655 262,11	1 454 002,47		25,00	
189	655 185,15	1 453 979,60		25,00	
188	655 136,94	1 453 965,50		25,00	
187	655 156,61	1 453 880,34		25,00	
Вырез 1 из 2					
5677	654 030,01	1 453 725,42	Картометрический метод	25,00	—
5678	654 029,67	1 453 737,09		25,00	
5679	654 027,35	1 453 746,15		25,00	
5680	654 014,24	1 453 770,24		25,00	
5681	653 995,85	1 453 769,10		25,00	
5682	653 984,14	1 453 770,84		25,00	
5683	653 970,81	1 453 767,39		25,00	-
5684	653 978,07	1 453 739,13		25,00	
5685	653 979,70	1 453 734,12		25,00	
5686	653 984,99	1 453 713,69		25,00	
5687	653 985,82	1 453 713,84		25,00	
5688	653 989,17	1 453 702,44		25,00	—
5689	654 032,88	1 453 713,63		25,00	
5677	654 030,01	1 453 725,42		25,00	
Вырез 2 из 2					
5690	654 137,74	1 453 826,55	Картометрический метод	25,00	—
5691	654 137,95	1 453 818,24		25,00	
5692	654 063,37	1 453 814,89		25,00	
5693	654 064,00	1 453 800,60		25,00	
5694	654 066,55	1 453 800,73		25,00	
5695	654 066,94	1 453 787,29		25,00	
5696	654 062,73	1 453 787,19		25,00	
5697	654 063,12	1 453 775,36		25,00	
5698	654 162,22	1 453 780,54		25,00	

Раздел 2

Сведения о местоположении границ объекта					
1	2	3	4	5	6
5699	654 160,03	1 453 827,00	Картометрический метод	25,00	—
5700	654 153,90	1 453 826,88		25,00	
5690	654 137,74	1 453 826,55		25,00	
ИТ-1					
5677	654 030,01	1 453 725,42	Картометрический метод	25,00	—
5678	654 029,67	1 453 737,09		25,00	
5679	654 027,35	1 453 746,15		25,00	
5680	654 014,24	1 453 770,24		25,00	
5681	653 995,85	1 453 769,10		25,00	
5682	653 984,14	1 453 770,84		25,00	
5683	653 970,81	1 453 767,39		25,00	-
5684	653 978,07	1 453 739,13		25,00	
5685	653 979,70	1 453 734,12		25,00	
5686	653 984,99	1 453 713,69		25,00	
5687	653 985,82	1 453 713,84		25,00	—
5688	653 989,17	1 453 702,44		25,00	
5689	654 032,88	1 453 713,63		25,00	
5677	654 030,01	1 453 725,42		25,00	
ИТ-1					
5690	654 137,74	1 453 826,55	Картометрический метод	25,00	—
5691	654 137,95	1 453 818,24		25,00	
5692	654 063,37	1 453 814,89		25,00	
5693	654 064,00	1 453 800,60		25,00	
5694	654 066,55	1 453 800,73		25,00	
5695	654 066,94	1 453 787,29		25,00	
5696	654 062,73	1 453 787,19		25,00	
5697	654 063,12	1 453 775,36		25,00	
5698	654 162,22	1 453 780,54		25,00	
5699	654 160,03	1 453 827,00		25,00	
5700	654 153,90	1 453 826,88		25,00	
5690	654 137,74	1 453 826,55		25,00	
ИТ-1					
5701	654 985,88	1 455 732,47	Картометрический метод	25,00	—
5702	654 980,40	1 455 737,22		25,00	
5703	654 997,51	1 455 765,18		25,00	
5704	655 050,54	1 455 854,97		25,00	
5705	655 058,09	1 455 866,32		25,00	
5706	655 080,57	1 455 902,88		25,00	
5707	655 101,39	1 455 935,86		25,00	
5708	655 109,81	1 455 948,28		25,00	
5709	655 112,69	1 455 952,37		25,00	
5710	655 116,90	1 455 957,95		25,00	
5711	655 122,28	1 455 964,90		25,00	
5712	655 127,80	1 455 971,05		25,00	
5713	655 133,52	1 455 977,45		25,00	
5714	655 147,95	1 455 985,89		25,00	
5715	655 153,18	1 455 991,53		25,00	
5716	655 157,96	1 455 987,85		25,00	
5717	655 169,12	1 456 003,75		25,00	
5718	655 166,08	1 456 006,18		25,00	
5719	655 179,69	1 456 024,95		25,00	
5720	655 185,58	1 456 040,11		25,00	
5721	655 186,59	1 456 061,46		25,00	
5722	655 189,65	1 456 066,06		25,00	
5723	655 191,12	1 456 068,76		25,00	

Раздел 2

Сведения о местоположении границ объекта					
1	2	3	4	5	6
5724	655 197,65	1 456 097,45	Картометрический метод	25,00	—
5725	655 198,46	1 456 100,86		25,00	
5726	655 200,11	1 456 106,45		25,00	
5727	655 206,24	1 456 119,20		25,00	
5728	655 207,99	1 456 122,79		25,00	
5729	655 210,13	1 456 127,53		25,00	
5730	655 211,37	1 456 146,25		25,00	
5731	655 224,91	1 456 167,14		25,00	
5732	655 222,31	1 456 176,78		25,00	
5733	655 218,35	1 456 184,16		25,00	
5734	655 189,50	1 456 205,00		25,00	
5735	655 193,07	1 456 212,09		25,00	
5736	655 181,64	1 456 224,42		25,00	
5737	655 212,53	1 456 303,64		25,00	
5738	655 247,95	1 456 310,97		25,00	
5739	655 267,83	1 456 306,67		25,00	
5740	655 271,19	1 456 320,95		25,00	
5741	655 305,44	1 456 365,32		25,00	
5742	655 261,25	1 456 389,29		25,00	
5743	655 227,52	1 456 396,97		25,00	
5744	655 157,56	1 456 322,25		25,00	
5745	655 128,18	1 456 224,47		25,00	
5746	655 068,42	1 456 124,65		25,00	
5747	655 006,80	1 456 014,17		25,00	
5748	654 973,37	1 456 022,32		25,00	
5749	654 972,34	1 456 022,11		25,00	
5750	654 966,25	1 456 016,74		25,00	
5751	654 958,16	1 455 996,87		25,00	
5752	654 960,55	1 455 995,90		25,00	
5753	654 936,05	1 455 929,02		25,00	
5754	654 918,03	1 455 921,84		25,00	
5755	654 910,58	1 455 906,93		25,00	
5756	654 910,58	1 455 890,97		25,00	
5757	654 915,37	1 455 878,16		25,00	
5758	654 966,11	1 455 849,17		25,00	
5759	654 925,81	1 455 797,28		25,00	
5760	654 935,41	1 455 788,99		25,00	
5761	654 951,61	1 455 804,12		25,00	
5762	654 975,24	1 455 795,17		25,00	
5763	654 972,41	1 455 789,02		25,00	
5764	654 978,32	1 455 785,79		25,00	
5765	654 976,99	1 455 783,06		25,00	
5766	654 968,41	1 455 766,45		25,00	
5767	654 962,00	1 455 753,16		25,00	
5768	654 913,73	1 455 771,63		25,00	
5769	654 909,71	1 455 773,09		25,00	
5770	654 918,62	1 455 786,48		25,00	
5771	654 632,32	1 455 946,56		25,00	
5772	654 330,25	1 456 119,48		25,00	
5773	654 292,53	1 456 134,82		25,00	Закрепление отсутствует
5774	654 203,08	1 456 175,58		25,00	
5775	654 220,41	1 456 223,13		25,00	—
5776	654 216,00	1 456 238,42		25,00	
5777	654 220,80	1 456 258,29		25,00	

Раздел 2

Сведения о местоположении границ объекта					
1	2	3	4	5	6
5778	654 215,78	1 456 277,64	Картометрический метод	25,00	—
5779	654 205,15	1 456 282,91		25,00	
5780	654 187,56	1 456 277,52		25,00	
5781	654 134,26	1 456 310,98		25,00	
5782	654 117,92	1 456 315,96		25,00	
5783	654 086,58	1 456 292,61		25,00	
5784	654 083,80	1 456 282,19		25,00	
5785	654 067,20	1 456 262,74		25,00	
5786	654 069,38	1 456 254,89		25,00	Закрепление отсутствует
5787	654 062,15	1 456 262,79		25,00	
5788	654 055,04	1 456 274,88		25,00	
5789	654 052,20	1 456 288,79		25,00	
5790	654 048,15	1 456 319,92		25,00	
5791	654 044,51	1 456 414,23		25,00	
5792	654 042,32	1 456 463,68		25,00	
5793	654 038,05	1 456 518,13		25,00	
5794	654 035,54	1 456 524,20		25,00	
5795	654 010,62	1 456 529,51		25,00	
5796	653 943,14	1 456 546,40		25,00	
5797	653 899,16	1 456 551,98		25,00	
5798	653 813,71	1 456 486,19		25,00	
5799	653 794,06	1 456 464,02		25,00	
5800	653 765,23	1 456 427,74		25,00	
5801	653 738,36	1 456 402,69		25,00	
5802	653 714,97	1 456 392,35		25,00	
4130	653 705,11	1 456 389,91		25,00	
4131	653 695,62	1 456 390,96		25,00	
4132	653 695,97	1 456 386,86		25,00	
4133	653 697,23	1 456 376,07		25,00	
4134	653 700,02	1 456 378,33		25,00	
4135	653 705,70	1 456 381,02		25,00	
5803	653 720,01	1 456 384,99		25,00	
5804	653 734,15	1 456 390,49		25,00	

Раздел 2

Сведения о местоположении границ объекта					
1	2	3	4	5	6
5805	653 743,81	1 456 395,48	Картометрический метод	25,00	Закрепление отсутствует
5806	653 753,47	1 456 402,73		25,00	
5807	653 762,50	1 456 410,86		25,00	
5808	653 782,84	1 456 432,96		25,00	
5809	653 809,63	1 456 466,02		25,00	
5810	653 822,90	1 456 481,89		25,00	
5811	653 839,94	1 456 495,08		25,00	
5812	653 864,92	1 456 512,09		25,00	
5813	653 883,18	1 456 524,97		25,00	
5814	653 900,79	1 456 533,51		25,00	
5815	653 916,76	1 456 535,53		25,00	
5816	653 939,45	1 456 532,79		25,00	
5817	654 017,42	1 456 513,77		25,00	
5818	654 028,38	1 456 509,68		25,00	
5819	654 034,90	1 456 465,55		25,00	
5820	654 032,94	1 456 427,64		25,00	
5821	654 029,05	1 456 393,52		25,00	
5822	654 032,24	1 456 345,65		25,00	
5823	654 037,36	1 456 299,97		25,00	
5824	654 043,44	1 456 262,51		25,00	
5825	654 055,59	1 456 245,17		25,00	
5826	654 104,81	1 456 213,03		25,00	
5827	654 108,91	1 456 218,82		25,00	
5828	654 125,69	1 456 207,53		25,00	
5829	654 122,22	1 456 202,36		25,00	
5830	654 189,57	1 456 167,76		25,00	
5831	654 283,71	1 456 116,95		25,00	
5832	654 289,02	1 456 109,90		25,00	—
5833	654 292,88	1 456 113,98		25,00	
5834	654 304,49	1 456 107,73		25,00	
5835	654 348,64	1 456 082,76		25,00	

Раздел 2

Сведения о местоположении границ объекта					
1	2	3	4	5	6
5836	654 349,49	1 456 084,29	Картометрический метод	25,00	—
5837	654 359,60	1 456 077,77		25,00	
5838	654 438,63	1 456 032,27		25,00	
5839	654 438,87	1 456 031,57		25,00	
5840	654 439,07	1 456 030,61		25,00	
5841	654 439,12	1 456 029,61		25,00	
5842	654 439,03	1 456 028,63		25,00	
5843	654 438,80	1 456 027,67		25,00	
5844	654 438,42	1 456 026,75		25,00	
5845	654 437,92	1 456 025,91		25,00	
5846	654 436,34	1 456 023,45		25,00	
5847	654 439,70	1 456 021,29		25,00	
5848	654 443,07	1 456 024,90		25,00	
5849	654 447,46	1 456 026,70		25,00	
5850	654 476,53	1 456 008,68		25,00	
5851	654 486,61	1 456 002,24		25,00	
5852	654 511,70	1 455 987,00		25,00	
5853	654 556,15	1 455 960,03		25,00	
5854	654 569,73	1 455 952,48		25,00	
5855	654 570,68	1 455 951,81		25,00	
5856	654 693,95	1 455 882,11		25,00	
5857	654 690,94	1 455 876,83		25,00	
5858	654 871,18	1 455 775,11		25,00	
5859	654 945,07	1 455 727,39		25,00	
5860	654 949,85	1 455 734,55		25,00	
5861	655 003,85	1 455 697,87		25,00	
5862	655 004,31	1 455 697,62		25,00	
5863	655 008,47	1 455 693,81		25,00	
5864	655 009,53	1 455 692,42		25,00	
5865	655 007,31	1 455 689,48		25,00	
5866	654 983,48	1 455 655,63		25,00	
5867	654 977,18	1 455 645,19		25,00	
5868	654 971,23	1 455 638,56		25,00	
5869	654 960,15	1 455 629,60		25,00	
5870	654 944,52	1 455 616,13		25,00	
5871	654 964,19	1 455 602,35		25,00	
5872	654 974,00	1 455 595,38		25,00	
5873	655 030,74	1 455 680,66		25,00	
5874	655 079,83	1 455 754,63		25,00	
5875	655 143,06	1 455 849,75		25,00	
5876	655 178,48	1 455 903,03		25,00	
5877	655 221,24	1 455 967,29		25,00	
5878	655 223,22	1 455 966,18		25,00	
5879	655 260,42	1 456 023,58		25,00	
5880	655 259,85	1 456 024,55		25,00	
5881	655 262,05	1 456 028,13		25,00	
5882	655 264,05	1 456 026,93		25,00	
5883	655 285,29	1 456 056,89		25,00	Закрепление отсутствует
5884	655 316,77	1 456 069,54		25,00	
5885	655 333,71	1 456 074,03		25,00	
5886	655 407,82	1 456 094,89		25,00	

Раздел 2

Сведения о местоположении границ объекта					
1	2	3	4	5	6
5887	655 455,46	1 456 108,30	Картометрический метод	25,00	Закрепление отсутствует
5888	655 480,55	1 456 115,36		25,00	
5889	655 501,37	1 456 121,23		25,00	
5890	655 542,07	1 456 132,71		25,00	
5891	655 583,59	1 456 144,36		25,00	
5892	655 628,83	1 456 156,98		25,00	
5893	655 663,25	1 456 165,27		25,00	
5894	655 684,34	1 456 092,88		25,00	
5895	655 674,04	1 456 085,95		25,00	
5896	655 673,15	1 456 085,67		25,00	
5897	655 658,68	1 456 082,64		25,00	
5898	655 659,17	1 456 080,26		25,00	
5899	655 673,67	1 456 083,22		25,00	
5900	655 675,38	1 456 083,88		25,00	
5901	655 677,50	1 456 085,25		25,00	
5902	655 685,21	1 456 089,89		25,00	
5903	655 690,12	1 456 073,06		25,00	
5904	655 693,98	1 456 052,54		25,00	
5905	655 696,81	1 456 037,46		25,00	
5906	655 700,05	1 456 036,41		25,00	
5907	655 699,55	1 456 031,64		25,00	
5908	655 708,05	1 456 019,12		25,00	
5909	655 712,17	1 456 012,05		25,00	
5910	655 710,01	1 455 997,47		25,00	
5911	655 705,74	1 455 992,17		25,00	
5912	655 705,66	1 455 991,15		25,00	
5913	655 704,51	1 455 976,73		25,00	
5914	655 697,31	1 455 945,59		25,00	
5915	655 681,65	1 455 906,80		25,00	
5916	655 668,84	1 455 884,23		25,00	
5917	655 668,98	1 455 883,27		25,00	
5918	655 666,45	1 455 880,60		25,00	
5919	655 662,19	1 455 875,66		25,00	
5920	655 659,69	1 455 873,46		25,00	
5921	655 657,24	1 455 872,19		25,00	
5922	655 609,39	1 455 856,90		25,00	
5923	655 583,47	1 455 849,80		25,00	
5924	655 564,89	1 455 832,69		25,00	
5925	655 563,92	1 455 826,69		25,00	
5926	655 521,80	1 455 752,20		25,00	
5927	655 516,77	1 455 738,49		25,00	
5928	655 493,21	1 455 707,32		25,00	
5929	655 451,60	1 455 729,17		25,00	
5930	655 447,29	1 455 731,44		25,00	
5931	655 440,32	1 455 735,09		25,00	
5932	655 435,22	1 455 736,38		25,00	
5933	655 403,61	1 455 742,40		25,00	
5934	655 368,43	1 455 740,14		25,00	
5935	655 343,11	1 455 734,11		25,00	

Раздел 2

Сведения о местоположении границ объекта					
1	2	3	4	5	6
5936	655 425,23	1 455 793,17	Картометрический метод	25,00	—
5937	655 428,21	1 455 796,38		25,00	
5938	655 424,25	1 455 800,31		25,00	
5939	655 428,71	1 455 804,81		25,00	
5940	655 429,40	1 455 810,50		25,00	
5941	655 405,56	1 455 799,76		25,00	
5942	655 401,67	1 455 795,74		25,00	
5943	655 377,37	1 455 775,81		25,00	
5944	655 327,82	1 455 741,48		25,00	
5945	655 331,52	1 455 736,19		25,00	
5946	655 285,05	1 455 678,16		25,00	
5947	655 271,30	1 455 660,97		25,00	
5948	655 278,78	1 455 654,99		25,00	
5949	655 308,43	1 455 692,54		25,00	
5950	655 327,08	1 455 716,16		25,00	
5951	655 334,94	1 455 721,18		25,00	
5952	655 389,64	1 455 727,40		25,00	
5953	655 398,10	1 455 726,81		25,00	
5954	655 435,03	1 455 717,89		25,00	
5955	655 487,52	1 455 692,76		25,00	
5956	655 489,88	1 455 660,17		25,00	
5957	655 491,00	1 455 641,39		25,00	
5958	655 491,50	1 455 633,11		25,00	
5959	655 492,97	1 455 617,80		25,00	
5960	655 493,51	1 455 608,76		25,00	
5961	655 493,73	1 455 607,82		25,00	
5962	655 497,94	1 455 590,06		25,00	
5963	655 501,85	1 455 573,57		25,00	
5964	655 511,19	1 455 539,11		25,00	
5965	655 511,69	1 455 537,96		25,00	
5966	655 514,57	1 455 531,39		25,00	
5967	655 515,39	1 455 529,45		25,00	
5968	655 518,47	1 455 522,54		25,00	
5969	655 526,97	1 455 503,18		25,00	
5970	655 528,23	1 455 481,66		25,00	
5971	655 506,13	1 455 454,71		25,00	
5972	655 520,93	1 455 442,26		25,00	
5973	655 554,37	1 455 483,42		25,00	
5974	655 564,30	1 455 495,22		25,00	
5975	655 541,04	1 455 514,01		25,00	
5976	655 558,83	1 455 536,98		25,00	
5977	655 516,80	1 455 569,00		25,00	
5978	655 510,70	1 455 630,70		25,00	
5979	655 537,87	1 455 721,10		25,00	
5980	655 554,17	1 455 744,14		25,00	
5981	655 561,19	1 455 754,30		25,00	
5982	655 589,90	1 455 790,44		25,00	
5983	655 687,80	1 455 859,05		25,00	
5984	655 739,64	1 455 861,29		25,00	
5985	655 784,34	1 455 702,29		25,00	
5986	655 817,85	1 455 591,99		25,00	
5987	655 822,10	1 455 578,29		25,00	
5988	655 825,86	1 455 579,36		25,00	
5989	655 830,09	1 455 564,95		25,00	
5990	655 826,39	1 455 563,90		25,00	

Раздел 2

Сведения о местоположении границ объекта					
1	2	3	4	5	6
5991	655 827,66	1 455 554,44	Картометрический метод	25,00	—
5992	655 833,57	1 455 539,52		25,00	
5993	655 824,18	1 455 528,19		25,00	
5994	655 753,02	1 455 442,99		25,00	
5995	655 694,57	1 455 373,52		25,00	
5996	655 665,56	1 455 339,02		25,00	
5997	655 675,72	1 455 315,63		25,00	
5998	655 709,83	1 455 357,48		25,00	
5999	655 736,20	1 455 389,86		25,00	
6000	655 794,08	1 455 460,90		25,00	
6001	655 824,27	1 455 497,96		25,00	
6002	655 848,69	1 455 501,60		25,00	
6003	655 871,71	1 455 422,95		25,00	
6004	655 877,02	1 455 404,79		25,00	
6005	655 875,87	1 455 403,24		25,00	
6006	655 877,29	1 455 398,70		25,00	
6007	655 889,31	1 455 356,96		25,00	
6008	655 901,74	1 455 314,87		25,00	
6009	655 913,98	1 455 273,65		25,00	
6010	655 927,36	1 455 227,68		25,00	
6011	655 931,26	1 455 214,27		25,00	
6012	655 936,88	1 455 211,74		25,00	
6013	655 939,42	1 455 208,82		25,00	
6014	655 947,72	1 455 181,32		25,00	
6015	655 952,56	1 455 169,38		25,00	
6016	655 959,01	1 455 157,72		25,00	
6017	655 986,25	1 455 133,31		25,00	
6018	656 023,19	1 455 100,28		25,00	
6019	656 053,44	1 455 075,18		25,00	
6020	656 056,53	1 455 072,77		25,00	
6021	656 074,35	1 455 057,96		25,00	
6022	656 077,57	1 455 055,19		25,00	
6023	656 083,15	1 455 050,58		25,00	
6024	656 085,32	1 455 047,42		25,00	
6025	656 091,54	1 455 053,29		25,00	
6026	656 092,56	1 455 052,45		25,00	
6027	656 143,14	1 455 016,56		25,00	
6028	656 147,06	1 455 020,69		25,00	
6029	656 157,58	1 455 013,56		25,00	
6030	656 162,76	1 455 021,91		25,00	
6031	656 148,75	1 455 027,97		25,00	
6032	656 143,92	1 455 030,18		25,00	
6033	656 162,01	1 455 066,77		25,00	
6034	656 171,38	1 455 073,03		25,00	
6035	656 175,89	1 455 076,05		25,00	
6036	656 191,66	1 455 068,93		25,00	
6037	656 231,00	1 455 093,02		25,00	
6038	656 237,07	1 455 097,55		25,00	
6039	656 215,48	1 455 133,10		25,00	
6040	656 190,72	1 455 122,26		25,00	
6041	656 185,39	1 455 108,10		25,00	
6042	656 184,23	1 455 105,43		25,00	
6043	656 181,74	1 455 100,68		25,00	
6044	656 180,37	1 455 098,51		25,00	
6045	656 175,09	1 455 093,71		25,00	

Раздел 2

Сведения о местоположении границ объекта					
1	2	3	4	5	6
6046	656 146,56	1 455 076,31	Картометрический метод	25,00	—
6047	656 141,34	1 455 076,93		25,00	
6048	656 133,42	1 455 072,36		25,00	
6049	656 101,52	1 455 062,76		25,00	
6050	656 094,52	1 455 060,90		25,00	
6051	656 022,08	1 455 119,31		25,00	-
6052	656 012,46	1 455 127,07		25,00	—
6053	656 011,23	1 455 130,57		25,00	
6054	655 997,48	1 455 142,12		25,00	
6055	655 996,28	1 455 140,77		25,00	
6056	655 995,08	1 455 141,82		25,00	
6057	655 996,27	1 455 143,17		25,00	
6058	655 978,47	1 455 157,84		25,00	
6059	655 976,46	1 455 161,06		25,00	
6060	655 957,42	1 455 217,06		25,00	
6061	655 955,42	1 455 215,90		25,00	
6062	655 953,58	1 455 215,69		25,00	
6063	655 951,60	1 455 216,03		25,00	
6064	655 948,37	1 455 218,96		25,00	
6065	655 946,65	1 455 222,15		25,00	
6066	655 945,21	1 455 226,88		25,00	
6067	655 946,11	1 455 234,67		25,00	-
6068	655 941,04	1 455 253,22		25,00	—
6069	655 921,21	1 455 316,70		25,00	
6070	655 919,54	1 455 322,05		25,00	
6071	655 923,17	1 455 325,10		25,00	
6072	655 901,39	1 455 396,11		25,00	
6073	655 896,21	1 455 412,97		25,00	
6074	655 892,13	1 455 415,03		25,00	
6075	655 885,59	1 455 435,21		25,00	
6076	655 869,30	1 455 489,96		25,00	
6077	655 877,26	1 455 490,45		25,00	
6078	655 891,63	1 455 494,63		25,00	
6079	655 895,98	1 455 495,89		25,00	
6080	655 906,72	1 455 499,02		25,00	
6081	655 929,25	1 455 513,53		25,00	
6082	655 941,50	1 455 476,03		25,00	
6083	655 941,84	1 455 474,96		25,00	
6084	655 963,34	1 455 406,98		25,00	
6085	655 964,60	1 455 402,82		25,00	
6086	655 973,88	1 455 405,02		25,00	
6087	655 973,93	1 455 405,17		25,00	
6088	655 969,26	1 455 440,52		25,00	
6089	655 967,36	1 455 449,20		25,00	
6090	655 971,65	1 455 449,36		25,00	
6091	655 988,03	1 455 443,46		25,00	
6092	655 986,62	1 455 451,30		25,00	
6093	655 994,55	1 455 483,53		25,00	
6094	655 991,70	1 455 491,11		25,00	
6095	655 950,58	1 455 478,37		25,00	
6096	655 934,82	1 455 520,12		25,00	
6097	655 931,97	1 455 529,52		25,00	
6098	655 930,39	1 455 527,95		25,00	
6099	655 900,39	1 455 510,69		25,00	
6100	655 871,02	1 455 499,87		25,00	

Раздел 2

Сведения о местоположении границ объекта					
1	2	3	4	5	6
6101	655 865,62	1 455 503,32	Картометрический метод	25,00	—
6102	655 862,40	1 455 513,62		25,00	
6103	655 860,14	1 455 521,73		25,00	
6104	655 860,70	1 455 521,87		25,00	
6105	655 856,48	1 455 536,12		25,00	
6106	655 856,06	1 455 535,97		25,00	
6107	655 843,15	1 455 580,38		25,00	
6108	655 848,11	1 455 586,66		25,00	
6109	655 845,50	1 455 593,78		25,00	
6110	655 839,72	1 455 595,05		25,00	
6111	655 835,33	1 455 610,97		25,00	
6112	655 835,31	1 455 611,53		25,00	
6113	655 820,84	1 455 661,76		25,00	
6114	655 829,27	1 455 675,61		25,00	
6115	655 882,02	1 455 718,67		25,00	
6116	655 879,21	1 455 721,56		25,00	
6117	655 886,55	1 455 727,33		25,00	
6118	655 890,35	1 455 730,23		25,00	
6119	655 890,27	1 455 730,58		25,00	
6120	655 894,06	1 455 732,91		25,00	
6121	655 991,01	1 455 805,84		25,00	
6122	656 033,03	1 455 834,42		25,00	
6123	656 049,46	1 455 798,08		25,00	
6124	656 055,55	1 455 799,97		25,00	
6125	656 097,42	1 455 833,22		25,00	
6126	656 108,29	1 455 840,90		25,00	
6127	656 086,68	1 455 865,39		25,00	
6128	656 075,87	1 455 887,96		25,00	
6129	656 075,01	1 455 895,24		25,00	
6130	656 075,81	1 455 907,64		25,00	
6131	656 082,37	1 455 908,59		25,00	
6132	656 083,88	1 455 930,04		25,00	
6133	656 083,49	1 455 980,01		25,00	
6134	656 088,14	1 456 038,89		25,00	
6135	656 099,76	1 456 079,95		25,00	
6136	656 111,77	1 456 099,32		25,00	
6137	656 131,52	1 456 110,56		25,00	
6138	656 139,23	1 456 113,27		25,00	
6139	656 137,49	1 456 122,61		25,00	
6140	656 135,56	1 456 132,88		25,00	
6141	656 140,97	1 456 156,15		25,00	
6142	656 129,27	1 456 141,39		25,00	
6143	656 096,96	1 456 140,62		25,00	
6144	656 030,04	1 456 159,05		25,00	
6145	656 024,66	1 456 163,66		25,00	
6146	656 030,81	1 456 166,73		25,00	
6147	656 084,59	1 456 190,32		25,00	
6148	656 140,27	1 456 214,74		25,00	
6149	656 218,42	1 456 281,14		25,00	
6150	656 263,10	1 456 317,18		25,00	
6151	656 287,10	1 456 343,00		25,00	
6152	656 220,76	1 456 574,66		25,00	
6153	656 191,77	1 456 578,70		25,00	
6154	656 142,76	1 456 702,70		25,00	
6155	656 107,48	1 456 754,34		25,00	

Раздел 2

Сведения о местоположении границ объекта					
1	2	3	4	5	6
6156	656 032,09	1 456 852,83	Картометрический метод	25,00	—
6157	656 020,80	1 456 864,14		25,00	
6158	655 936,12	1 456 979,07		25,00	
6159	655 936,86	1 456 997,14		25,00	
6160	655 953,69	1 457 056,40		25,00	
6161	656 020,66	1 457 142,37		25,00	
6162	656 036,12	1 457 156,98		25,00	
6163	656 059,05	1 457 163,28		25,00	
6164	656 053,14	1 457 178,90		25,00	
6165	656 050,46	1 457 188,68		25,00	
6166	656 050,19	1 457 191,18		25,00	
6167	656 056,72	1 457 261,06		25,00	
6168	656 052,04	1 457 280,68		25,00	
6169	656 039,18	1 457 339,17		25,00	
6170	656 039,17	1 457 346,68		25,00	
6171	656 041,33	1 457 364,01		25,00	
6172	656 046,03	1 457 375,48		25,00	
6173	656 052,95	1 457 385,87		25,00	
6174	656 026,27	1 457 375,11		25,00	
6175	656 029,32	1 457 334,68		25,00	
6176	656 041,35	1 457 273,25		25,00	
6177	656 038,38	1 457 263,11		25,00	
6178	656 036,21	1 457 257,58		25,00	
6179	656 039,65	1 457 236,11		25,00	
6180	656 028,16	1 457 188,42		25,00	
6181	656 021,34	1 457 174,89		25,00	
6182	656 010,00	1 457 153,02		25,00	
6183	655 978,37	1 457 110,22		25,00	
6184	655 959,27	1 457 084,63		25,00	
6185	655 948,49	1 457 073,31		25,00	
6186	655 924,82	1 457 037,99		25,00	
6187	655 911,34	1 457 018,86		25,00	
6188	655 904,76	1 456 991,62		25,00	
6189	655 921,61	1 456 953,95		25,00	
6190	655 953,95	1 456 911,56		25,00	
6191	655 978,21	1 456 879,26		25,00	
6192	655 993,71	1 456 857,06		25,00	
6193	656 015,95	1 456 815,35		25,00	
6194	656 039,35	1 456 737,36		25,00	
6195	656 075,65	1 456 754,94		25,00	
6196	656 077,44	1 456 752,89		25,00	
6197	656 113,55	1 456 707,36		25,00	
6198	656 123,30	1 456 686,37		25,00	
6199	656 128,71	1 456 678,77		25,00	
6200	656 129,14	1 456 675,35		25,00	
6201	656 149,53	1 456 616,99		25,00	
6202	656 161,66	1 456 581,71		25,00	
6203	656 169,99	1 456 553,98		25,00	
6204	656 178,57	1 456 511,79		25,00	
6205	656 203,02	1 456 498,53		25,00	
6206	656 208,40	1 456 492,68		25,00	
6207	656 223,57	1 456 467,88		25,00	
6208	656 241,12	1 456 430,42		25,00	
6209	656 243,12	1 456 425,21		25,00	
6210	656 248,54	1 456 393,81		25,00	

Раздел 2

Сведения о местоположении границ объекта					
1	2	3	4	5	6
6211	656 248,47	1 456 346,39	Картометрический метод	25,00	—
6212	656 230,05	1 456 319,95		25,00	
6213	656 210,10	1 456 297,63		25,00	
6214	656 161,71	1 456 249,70		25,00	
6215	656 123,41	1 456 219,65		25,00	
6216	656 086,65	1 456 197,33		25,00	
6217	656 079,06	1 456 193,67		25,00	
6218	656 040,04	1 456 174,86		25,00	
6219	655 998,97	1 456 242,20		25,00	Закрепление отсутствует
6220	655 991,92	1 456 253,76		25,00	
6221	655 978,47	1 456 257,56		25,00	
6222	655 851,09	1 456 235,72		25,00	
6223	655 850,14	1 456 240,30		25,00	
6224	655 786,11	1 456 226,40		25,00	
6225	655 761,43	1 456 218,85		25,00	
6226	655 735,48	1 456 210,92		25,00	
6227	655 730,72	1 456 210,04		25,00	
6228	655 731,46	1 456 207,53		25,00	
6229	655 724,66	1 456 205,86		25,00	
6230	655 720,70	1 456 204,67		25,00	
6231	655 584,60	1 456 182,47		25,00	
6232	655 628,76	1 456 270,72		25,00	—
6233	655 639,96	1 456 308,26		25,00	
6234	655 620,46	1 456 378,58		25,00	
6235	655 612,54	1 456 408,01		25,00	
6236	655 593,72	1 456 478,14		25,00	
6237	655 593,99	1 456 496,22		25,00	
6238	655 624,32	1 456 504,36		25,00	
6239	655 634,21	1 456 507,63		25,00	
6240	655 640,20	1 456 490,54		25,00	
6241	655 684,56	1 456 504,66		25,00	
6242	655 717,76	1 456 526,58		25,00	
6243	655 719,95	1 456 530,33		25,00	
6244	655 722,90	1 456 539,03		25,00	
6245	655 717,26	1 456 560,02		25,00	
6246	655 698,61	1 456 609,99		25,00	
6247	655 661,45	1 456 596,38		25,00	
6248	655 615,92	1 456 583,91		25,00	
6249	655 615,17	1 456 586,53		25,00	
6250	655 606,23	1 456 583,79		25,00	
6251	655 609,18	1 456 573,70		25,00	
6252	655 602,55	1 456 571,49		25,00	
6253	655 603,85	1 456 567,39		25,00	
6254	655 569,90	1 456 556,30		25,00	

Раздел 2

Сведения о местоположении границ объекта					
1	2	3	4	5	6
6255	655 564,79	1 456 557,34	Картометрический метод	25,00	—
6256	655 547,45	1 456 620,94		25,00	
6257	655 542,00	1 456 629,15		25,00	
6258	655 538,14	1 456 643,23		25,00	
6259	655 540,05	1 456 647,02		25,00	
6260	655 507,56	1 456 760,44		25,00	
6261	655 505,81	1 456 768,70		25,00	
6262	655 509,63	1 456 780,21		25,00	
6263	655 502,74	1 456 803,04		25,00	
6264	655 497,48	1 456 816,44		25,00	
6265	655 456,59	1 456 948,66		25,00	
6266	655 446,69	1 456 983,23		25,00	
6267	655 475,42	1 457 008,76		25,00	
6268	655 540,60	1 457 029,32		25,00	
6269	655 538,21	1 457 039,18		25,00	
6270	655 534,03	1 457 054,83		25,00	
6271	655 529,92	1 457 056,35		25,00	
6272	655 528,21	1 457 061,37		25,00	
6273	655 430,85	1 457 040,47		25,00	
6274	655 410,91	1 457 111,39		25,00	
6275	655 406,37	1 457 116,59		25,00	-
6276	655 425,81	1 457 122,08		25,00	
6277	655 435,23	1 457 130,81		25,00	
6278	655 440,50	1 457 132,24		25,00	
6279	655 437,41	1 457 144,15		25,00	
6280	655 436,96	1 457 148,17		25,00	—
6281	655 456,02	1 457 153,33		25,00	
6282	655 464,60	1 457 162,48		25,00	
6283	655 470,98	1 457 177,21		25,00	
6284	655 464,64	1 457 182,11		25,00	
6285	655 454,43	1 457 188,94		25,00	
6286	655 447,43	1 457 192,98		25,00	
6287	655 446,48	1 457 191,85		25,00	
6288	655 428,85	1 457 204,64		25,00	
6289	655 458,07	1 457 248,40		25,00	
6290	655 452,36	1 457 288,84		25,00	
6291	655 434,82	1 457 311,93		25,00	
6292	655 390,64	1 457 304,70		25,00	
6293	655 369,31	1 457 254,34		25,00	
6294	655 357,46	1 457 306,95		25,00	
6295	655 354,29	1 457 410,07		25,00	
6296	655 353,57	1 457 589,71		25,00	
6297	655 355,12	1 457 652,07		25,00	
6298	655 356,47	1 457 733,31		25,00	
6299	655 356,42	1 457 760,53		25,00	
4075	655 336,43	1 457 999,62		25,00	Закрепление отсутствует
4076	655 323,78	1 457 999,89		25,00	
4077	655 315,02	1 458 000,07		25,00	
6300	655 343,52	1 457 757,22		25,00	—
6301	655 335,25	1 457 349,99		25,00	
6302	655 339,14	1 457 307,45		25,00	
6303	655 347,09	1 457 273,88		25,00	
6304	655 368,71	1 457 188,51		25,00	

Раздел 2

Сведения о местоположении границ объекта					
1	2	3	4	5	6
6305	655 389,13	1 457 115,72	Картометрический метод	25,00	-
6306	655 348,33	1 457 104,67		25,00	
6307	655 290,40	1 457 088,98		25,00	
6308	655 284,22	1 457 094,06		25,00	
6309	655 253,51	1 457 166,39		25,00	
6310	655 207,95	1 457 225,57		25,00	
6311	655 160,43	1 457 261,16		25,00	
6312	655 191,38	1 457 314,43		25,00	
6313	655 206,99	1 457 339,64		25,00	
6314	655 230,40	1 457 376,91		25,00	
6315	655 220,24	1 457 383,15		25,00	
6316	655 218,80	1 457 381,00		25,00	
6317	655 193,91	1 457 341,96		25,00	
6318	655 194,67	1 457 341,49		25,00	
6319	655 188,81	1 457 332,16		25,00	
6320	655 187,56	1 457 332,87		25,00	
6321	655 146,33	1 457 269,76		25,00	
6322	655 141,75	1 457 261,62		25,00	
6323	655 198,84	1 457 218,58		25,00	
6324	655 244,86	1 457 157,79		25,00	
6325	655 280,92	1 457 072,74		25,00	
6326	655 300,46	1 457 078,20		25,00	—
6327	655 301,79	1 457 073,06		25,00	
6328	655 309,11	1 457 048,48		25,00	
6329	655 329,34	1 457 036,02		25,00	
6330	655 348,86	1 457 042,60		25,00	
6331	655 344,21	1 457 056,75		25,00	
6332	655 381,47	1 457 067,93		25,00	
6333	655 386,72	1 457 048,05		25,00	
6334	655 399,45	1 457 052,61		25,00	
6335	655 402,34	1 457 053,64		25,00	
6336	655 406,37	1 457 054,84		25,00	
6337	655 438,42	1 456 941,96		25,00	
6338	655 432,62	1 456 932,61		25,00	
6339	655 397,17	1 456 901,85		25,00	
6340	655 385,80	1 456 912,08		25,00	
6341	655 365,79	1 456 914,27		25,00	
6342	655 240,40	1 456 917,92		25,00	
6343	655 151,49	1 456 858,15		25,00	
6344	655 133,46	1 456 843,61		25,00	
6345	655 062,64	1 456 792,12		25,00	
6346	655 093,32	1 456 727,45		25,00	
6347	655 039,26	1 456 650,93		25,00	
6348	655 040,97	1 456 615,44		25,00	
6349	655 068,36	1 456 591,86		25,00	
6350	655 066,75	1 456 563,31		25,00	
6351	655 087,39	1 456 549,12		25,00	
6352	655 066,95	1 456 506,00		25,00	
6353	655 071,24	1 456 473,80		25,00	
6354	655 083,18	1 456 444,48		25,00	
6355	655 120,66	1 456 471,67		25,00	
6356	655 191,85	1 456 534,64		25,00	
6357	655 331,05	1 456 403,36		25,00	
6358	655 377,41	1 456 416,03		25,00	
6359	655 397,45	1 456 426,44		25,00	

Раздел 2

Сведения о местоположении границ объекта					
1	2	3	4	5	6
6360	655 402,57	1 456 428,12	Картометрический метод	25,00	—
6361	655 506,75	1 456 436,93		25,00	
6362	655 487,30	1 456 505,80		25,00	
6363	655 490,80	1 456 506,79		25,00	
6364	655 480,37	1 456 546,66		25,00	
6365	655 475,57	1 456 545,35		25,00	
6366	655 470,33	1 456 563,50		25,00	
6367	655 463,22	1 456 592,93		25,00	
6368	655 453,70	1 456 597,72		25,00	
6369	655 468,46	1 456 625,00		25,00	
6370	655 466,20	1 456 630,30		25,00	
6371	655 451,50	1 456 628,64		25,00	
6372	655 448,07	1 456 630,86		25,00	
6373	655 447,22	1 456 629,16		25,00	
6374	655 429,32	1 456 639,96		25,00	
6375	655 427,51	1 456 641,75		25,00	
6376	655 427,41	1 456 644,16		25,00	
6377	655 424,84	1 456 653,05		25,00	
6378	655 417,37	1 456 676,51		25,00	
6379	655 429,66	1 456 680,09		25,00	
6380	655 462,70	1 456 700,63		25,00	
6381	655 489,86	1 456 717,00		25,00	
6382	655 497,49	1 456 720,69		25,00	
6383	655 514,34	1 456 665,78		25,00	
6384	655 525,24	1 456 629,66		25,00	
6385	655 553,91	1 456 532,99		25,00	
6386	655 570,77	1 456 450,50		25,00	
6387	655 574,20	1 456 440,37		25,00	
6388	655 586,67	1 456 395,50		25,00	
6389	655 588,28	1 456 393,81		25,00	
6390	655 592,57	1 456 377,25		25,00	
6391	655 591,96	1 456 376,42		25,00	
6392	655 604,16	1 456 331,58		25,00	
6393	655 612,02	1 456 301,79		25,00	
6394	655 570,12	1 456 227,05		25,00	
6395	655 567,86	1 456 223,32		25,00	
6396	655 533,59	1 456 162,37		25,00	Закрепление отсутствует
6397	655 521,84	1 456 158,37		25,00	
6398	655 400,20	1 456 122,94		25,00	
6399	655 310,36	1 456 092,25		25,00	
6400	655 290,36	1 456 086,25		25,00	
6401	655 272,75	1 456 075,34		25,00	—
6402	655 272,16	1 456 074,40		25,00	
6403	655 271,15	1 456 073,34		25,00	
6404	655 269,89	1 456 072,56		25,00	
6405	655 268,15	1 456 072,03		25,00	
6406	655 266,68	1 456 072,00		25,00	
6407	655 265,24	1 456 072,31		25,00	
6408	655 264,24	1 456 072,79		25,00	
6409	655 263,37	1 456 073,38		25,00	
6410	655 260,35	1 456 067,68		25,00	

Раздел 2

Сведения о местоположении границ объекта					
1	2	3	4	5	6
6411	655 243,01	1 456 041,64	Картометрический метод	25,00	—
6412	655 234,49	1 456 028,52		25,00	
6413	655 211,20	1 455 993,73		25,00	
6414	655 209,67	1 455 991,40		25,00	
6415	655 162,92	1 455 922,53		25,00	
6416	655 161,01	1 455 919,34		25,00	
6417	655 133,19	1 455 875,61		25,00	
6418	655 085,29	1 455 805,99		25,00	
6419	655 049,68	1 455 752,53		25,00	
6420	655 019,21	1 455 706,74		25,00	
6421	655 013,72	1 455 700,73		25,00	
6422	654 994,57	1 455 712,04		25,00	
6423	654 979,61	1 455 723,19		25,00	
5701	654 985,88	1 455 732,47		25,00	
ИТ-1					
6424	655 329,33	1 457 355,66	Картометрический метод	25,00	—
6425	655 330,30	1 457 421,60		25,00	
6426	655 261,15	1 457 421,60		25,00	
6427	655 262,08	1 457 356,73		25,00	
6428	655 271,76	1 457 325,10		25,00	
6429	655 305,53	1 457 336,68		25,00	
6424	655 329,33	1 457 355,66		25,00	
ИТ-1-1-2					
6430	655 926,80	1 455 948,70	Картометрический метод	25,00	—
6431	655 868,35	1 455 953,14		25,00	
6432	655 848,60	1 455 853,26		25,00	
6433	655 897,94	1 455 847,92		25,00	
6430	655 926,80	1 455 948,70		25,00	
ИТ-1					
6434	656 037,74	1 456 146,76	Картометрический метод	25,00	—
6435	656 026,20	1 456 132,94		25,00	
6436	656 027,74	1 456 114,51		25,00	
6437	656 055,43	1 455 971,66		25,00	
6438	656 070,04	1 455 978,58		25,00	
6439	656 072,35	1 456 026,19		25,00	
6440	656 081,58	1 456 064,59		25,00	
6441	656 083,12	1 456 092,24		25,00	
6442	656 098,50	1 456 107,59		25,00	
6443	656 127,73	1 456 117,58		25,00	
6444	656 116,96	1 456 132,17		25,00	
6434	656 037,74	1 456 146,76		25,00	
ИТ-1-2					
6445	656 038,45	1 456 016,42	Картометрический метод	25,00	—
6446	656 025,97	1 456 010,54		25,00	
6447	656 010,77	1 455 998,61		25,00	
6448	656 006,72	1 455 989,45		25,00	
6449	656 006,22	1 455 979,89		25,00	
6450	656 008,09	1 455 970,87		25,00	
6451	656 011,04	1 455 963,50		25,00	
6452	656 014,84	1 455 956,82		25,00	
6453	656 018,92	1 455 953,33		25,00	
6454	656 025,28	1 455 951,57		25,00	
6455	656 034,13	1 455 951,08		25,00	
6456	656 049,97	1 455 952,79		25,00	
6445	656 038,45	1 456 016,42		25,00	

Раздел 2

Сведения о местоположении границ объекта					
1	2	3	4	5	6
ИТ-1					
6457	656 272,50	1 455 283,59	Картометрический метод	25,00	—
6458	656 263,63	1 455 275,71		25,00	
6459	656 262,07	1 455 263,76		25,00	
6460	656 237,79	1 455 251,87		25,00	
6461	656 150,38	1 455 195,46		25,00	-
6462	656 129,20	1 455 194,19		25,00	
6463	656 073,55	1 455 188,47		25,00	—
6464	656 053,80	1 455 221,05		25,00	
6465	656 043,74	1 455 252,84		25,00	
6466	656 005,85	1 455 267,50		25,00	
6467	655 978,86	1 455 246,27		25,00	-
6468	655 978,55	1 455 247,19		25,00	
6469	655 974,41	1 455 245,62		25,00	
6470	655 950,76	1 455 236,67		25,00	—
6067	655 946,11	1 455 234,67		25,00	-
6471	655 943,47	1 455 244,33		25,00	
6472	655 961,48	1 455 258,86		25,00	
6473	655 968,52	1 455 262,97		25,00	
6474	655 990,43	1 455 279,78		25,00	
6475	655 994,95	1 455 284,67		25,00	—
6476	656 002,32	1 455 291,07		25,00	
6477	656 011,09	1 455 299,82		25,00	
6478	656 017,19	1 455 308,82		25,00	
6479	656 028,65	1 455 330,05		25,00	
6480	656 025,02	1 455 331,75		25,00	
6481	656 013,75	1 455 310,88		25,00	
6482	656 015,32	1 455 333,39		25,00	
6483	656 013,28	1 455 341,32		25,00	
6484	656 007,82	1 455 385,07		25,00	
6485	656 053,42	1 455 391,56		25,00	
6486	656 068,07	1 455 399,06		25,00	
6487	656 126,26	1 455 391,83		25,00	
6488	656 127,70	1 455 388,19		25,00	
6489	656 128,43	1 455 385,08		25,00	
6490	656 128,07	1 455 380,92		25,00	
6491	656 155,75	1 455 323,95		25,00	
6492	656 163,54	1 455 314,05		25,00	
6493	656 170,83	1 455 309,45		25,00	
6494	656 175,72	1 455 313,42		25,00	
6495	656 205,89	1 455 327,06		25,00	
6496	656 208,68	1 455 320,71		25,00	
6497	656 211,09	1 455 323,01		25,00	
6498	656 260,75	1 455 343,72		25,00	
6499	656 268,32	1 455 347,12		25,00	
6500	656 267,71	1 455 300,16		25,00	
6501	656 266,89	1 455 290,26		25,00	
6457	656 272,50	1 455 283,59		25,00	
ИТ-1					
6502	635 252,80	1 468 369,80	Картометрический метод	25,00	—
6503	635 258,12	1 468 367,88		25,00	
6504	635 283,81	1 468 357,30		25,00	
6505	635 312,62	1 468 345,34		25,00	
6506	635 294,28	1 468 301,49		25,00	
6507	635 275,00	1 468 252,33		25,00	

Раздел 2

Сведения о местоположении границ объекта					
1	2	3	4	5	6
6508	635 316,37	1 468 234,70	Картометрический метод	25,00	—
6509	635 329,99	1 468 230,38		25,00	
6510	635 379,98	1 468 329,24		25,00	
6511	635 404,09	1 468 393,56		25,00	
6512	635 276,30	1 468 430,85		25,00	
6513	635 268,40	1 468 410,31		25,00	
6502	635 252,80	1 468 369,80		25,00	
ИТ-1					
6514	655 759,93	1 452 530,84	Картометрический метод	25,00	—
6515	655 759,30	1 452 526,39		25,00	
6516	655 741,82	1 452 528,14		25,00	
6517	655 741,90	1 452 532,35		25,00	
6518	655 714,38	1 452 533,00		25,00	
6519	655 701,41	1 452 531,70		25,00	
6520	655 688,43	1 452 529,92		25,00	
6521	655 674,86	1 452 526,70		25,00	
6522	655 658,77	1 452 522,98		25,00	
6523	655 645,15	1 452 519,26		25,00	
6524	655 632,55	1 452 515,54		25,00	
6525	655 562,05	1 452 489,28		25,00	
6526	655 507,54	1 452 468,78		25,00	
6527	655 338,88	1 452 406,63		25,00	
6528	655 333,50	1 452 406,05		25,00	
6529	655 293,50	1 452 390,69		25,00	
6530	655 294,05	1 452 389,34		25,00	
6531	655 277,36	1 452 381,88		25,00	
6532	655 260,55	1 452 376,16		25,00	
6533	655 222,76	1 452 364,16		25,00	
6534	655 203,91	1 452 360,85		25,00	
6535	655 181,44	1 452 359,32		25,00	
6536	655 161,58	1 452 359,55		25,00	
6537	655 141,47	1 452 361,25		25,00	
6538	655 135,82	1 452 356,43		25,00	
6539	655 106,09	1 452 364,81		25,00	
6540	655 094,32	1 452 369,57		25,00	
6541	655 082,78	1 452 374,92		25,00	
6542	655 066,35	1 452 384,50		25,00	
6543	655 041,24	1 452 402,10		25,00	
6544	655 039,25	1 452 403,50		25,00	
6545	655 038,25	1 452 402,37		25,00	
6546	655 015,90	1 452 418,63		25,00	
6547	655 018,10	1 452 424,24		25,00	
6548	654 982,76	1 452 450,84		25,00	
6549	654 968,81	1 452 464,19		25,00	
6550	654 963,46	1 452 468,07		25,00	
6551	654 947,25	1 452 477,15		25,00	
6552	654 936,99	1 452 484,02		25,00	
6553	654 913,52	1 452 499,64		25,00	
6554	654 885,76	1 452 513,91		25,00	
6555	654 852,14	1 452 528,27		25,00	
6556	654 839,15	1 452 533,44		25,00	
6557	654 819,61	1 452 539,80		25,00	
6558	654 790,18	1 452 548,75		25,00	
6559	654 779,29	1 452 546,78		25,00	
6560	654 750,40	1 452 553,03		25,00	

Раздел 2

Сведения о местоположении границ объекта					
1	2	3	4	5	6
6561	654 706,60	1 452 566,47	Картометрический метод	25,00	—
6562	654 705,69	1 452 563,98		25,00	
6563	654 696,02	1 452 566,19		25,00	
6564	654 662,93	1 452 577,08		25,00	
6565	654 643,26	1 452 586,91		25,00	
6566	654 622,26	1 452 594,16		25,00	
6567	654 613,04	1 452 598,32		25,00	
6568	654 576,24	1 452 610,33		25,00	
6569	654 532,10	1 452 623,40		25,00	
6570	654 407,39	1 452 664,42		25,00	
6571	654 360,89	1 452 679,53		25,00	
6572	654 363,75	1 452 687,91		25,00	
6573	654 322,80	1 452 702,64		25,00	
6574	654 315,30	1 452 695,92		25,00	
6575	654 293,61	1 452 703,34		25,00	
6576	654 268,13	1 452 721,56		25,00	
6577	654 259,75	1 452 694,35		25,00	
6578	654 254,26	1 452 685,40		25,00	
6579	654 248,59	1 452 623,97		25,00	
6580	654 221,07	1 452 624,37		25,00	
6581	654 150,15	1 452 596,15		25,00	Закрепление отсутствует
6582	654 132,97	1 452 578,50		25,00	
6583	654 097,04	1 452 551,55		25,00	
6584	654 064,15	1 452 520,15		25,00	
6585	654 043,42	1 452 497,10		25,00	
6586	654 029,39	1 452 476,80		25,00	
6587	654 017,30	1 452 448,82		25,00	
6588	654 010,52	1 452 428,47		25,00	
6589	654 007,38	1 452 412,95		25,00	
6590	654 003,90	1 452 386,27		25,00	
6591	654 003,37	1 452 321,58		25,00	
6592	653 999,59	1 452 274,36		25,00	
5216	654 000,81	1 452 237,68		25,00	
5215	653 968,88	1 452 234,06		25,00	
6593	653 966,96	1 452 366,85		25,00	
6594	653 981,39	1 452 451,89		25,00	
6595	654 001,59	1 452 487,76		25,00	
6596	654 020,89	1 452 522,05		25,00	
6597	654 038,32	1 452 553,01		25,00	—

Раздел 2

Сведения о местоположении границ объекта					
1	2	3	4	5	6
6598	654 128,53	1 452 678,25	Картометрический метод	25,00	—
6599	654 159,40	1 452 738,34		25,00	
6600	654 170,46	1 452 808,10		25,00	
6601	654 163,62	1 452 976,62		25,00	
6602	654 149,55	1 453 038,01		25,00	
6603	654 112,72	1 453 101,59		25,00	
6604	654 070,35	1 453 141,15		25,00	
6605	654 005,88	1 453 172,89		25,00	
6606	653 932,67	1 453 190,52		25,00	
6607	653 843,60	1 453 222,01		25,00	
6608	653 909,15	1 453 213,62		25,00	
6609	653 953,96	1 453 205,92		25,00	
6610	653 993,57	1 453 215,40		25,00	
6611	654 058,34	1 453 202,65		25,00	
6612	654 067,05	1 453 199,41		25,00	
6613	654 084,11	1 453 195,92		25,00	
6614	654 116,96	1 453 194,89		25,00	
6615	654 151,69	1 453 124,24		25,00	
6616	654 208,22	1 453 042,46		25,00	
6617	654 211,69	1 452 991,78		25,00	
6618	654 206,55	1 452 948,15		25,00	
4537	654 210,83	1 452 893,86		25,00	Закрепление отсутствует
4536	654 205,49	1 452 875,01		25,00	
4535	654 210,21	1 452 843,06		25,00	
4534	654 218,59	1 452 816,80		25,00	
6619	654 227,99	1 452 811,78		25,00	—
6620	654 241,99	1 452 785,67		25,00	
6621	654 250,37	1 452 773,58		25,00	
6622	654 263,24	1 452 757,11		25,00	
6623	654 267,40	1 452 760,74		25,00	
6624	654 299,13	1 452 790,30		25,00	
6625	654 321,93	1 452 859,09		25,00	
6626	654 433,36	1 452 854,23		25,00	
6627	654 596,03	1 452 946,32		25,00	
6628	654 719,77	1 452 912,00		25,00	
6629	654 803,80	1 452 805,36		25,00	
6630	654 628,98	1 452 617,52		25,00	
6631	654 665,41	1 452 606,92		25,00	
6632	654 675,73	1 452 604,97		25,00	
6633	654 688,64	1 452 600,13		25,00	
6634	654 713,88	1 452 591,85		25,00	
6635	654 756,73	1 452 578,44		25,00	
6636	654 782,65	1 452 566,70		25,00	
6637	654 806,07	1 452 559,25		25,00	
6638	654 845,62	1 452 546,61		25,00	
6639	654 883,62	1 452 533,90		25,00	
6640	654 909,06	1 452 522,20		25,00	
6641	654 921,83	1 452 514,24		25,00	
6642	654 946,84	1 452 496,59		25,00	
6643	654 960,08	1 452 483,03		25,00	
6644	654 969,31	1 452 475,06		25,00	
6645	654 967,97	1 452 472,43		25,00	

Раздел 2

Сведения о местоположении границ объекта					
1	2	3	4	5	6
6646	654 973,29	1 452 468,68	Картометрический метод	25,00	—
6647	654 979,17	1 452 474,57		25,00	
6648	655 015,42	1 452 447,65		25,00	
6649	655 051,16	1 452 421,44		25,00	
6650	655 050,37	1 452 420,14		25,00	
6651	655 052,39	1 452 418,72		25,00	
6652	655 076,99	1 452 401,44		25,00	
6653	655 092,04	1 452 392,67		25,00	
6654	655 112,76	1 452 383,69		25,00	
6655	655 128,50	1 452 371,66		25,00	
6656	655 142,81	1 452 367,92		25,00	
6657	655 161,80	1 452 366,49		25,00	
6658	655 181,23	1 452 365,52		25,00	
6659	655 203,37	1 452 367,68		25,00	
6660	655 230,45	1 452 373,15		25,00	
6661	655 276,69	1 452 402,39		25,00	
6662	655 333,03	1 452 425,31		25,00	
6663	655 428,50	1 452 458,48		25,00	
6664	655 502,10	1 452 487,97		25,00	
6665	655 560,73	1 452 507,91		25,00	
6666	655 565,87	1 452 507,82		25,00	
6667	655 632,72	1 452 533,07		25,00	
6668	655 631,64	1 452 536,33		25,00	
6669	655 668,12	1 452 546,22		25,00	
6670	655 700,99	1 452 550,69		25,00	
6671	655 740,65	1 452 550,19		25,00	
6672	655 741,11	1 452 557,09		25,00	
6673	655 766,91	1 452 555,00		25,00	
6674	655 766,78	1 452 546,01		25,00	
6675	655 783,52	1 452 544,16		25,00	
6676	655 782,88	1 452 539,14	25,00		
6677	655 781,78	1 452 533,04	25,00		
6678	655 780,99	1 452 527,66	25,00		
6514	655 759,93	1 452 530,84	25,00		
ИТ-1					
6679	651 129,95	1 445 767,53	Картометрический метод	25,00	—
6680	651 116,05	1 445 798,61		25,00	
6681	651 102,45	1 445 792,08		25,00	
6682	651 050,95	1 445 900,06		25,00	
6683	651 034,87	1 445 922,72		25,00	
6684	651 019,00	1 445 939,51		25,00	
6685	650 975,45	1 445 968,20		25,00	
6686	650 947,64	1 445 980,65		25,00	
6687	650 942,70	1 445 984,72		25,00	
6688	650 927,80	1 445 990,96		25,00	
6689	650 891,54	1 446 005,54		25,00	
6690	650 835,97	1 446 024,48		25,00	
6691	650 814,49	1 446 035,75		25,00	
6692	650 785,90	1 446 062,20		25,00	
6693	650 739,84	1 446 118,51		25,00	
6694	650 704,04	1 446 198,51		25,00	
6695	650 695,87	1 446 251,65		25,00	
6696	650 671,35	1 446 334,50		25,00	
6697	650 661,74	1 446 362,32		25,00	
6698	650 650,49	1 446 378,76		25,00	

Раздел 2

Сведения о местоположении границ объекта					
1	2	3	4	5	6
6699	650 642,10	1 446 393,52	Картометрический метод	25,00	—
6700	650 647,29	1 446 405,44		25,00	
6701	650 649,05	1 446 412,31		25,00	
6702	650 590,91	1 446 462,86		25,00	
6703	650 418,29	1 446 540,60		25,00	
6704	650 196,93	1 446 679,68		25,00	
6705	650 211,44	1 446 704,68		25,00	
6706	650 031,89	1 446 828,60		25,00	
6707	649 965,41	1 446 889,93		25,00	
6708	649 894,46	1 446 987,61		25,00	
6709	649 851,18	1 447 077,96		25,00	
6710	649 822,17	1 447 067,92		25,00	
6711	649 800,03	1 447 166,31		25,00	
6712	649 725,02	1 447 633,97		25,00	
6713	649 725,42	1 447 678,23		25,00	
6714	649 743,47	1 447 759,52		25,00	
6715	649 790,06	1 447 854,41		25,00	
6716	649 810,64	1 447 921,37		25,00	
6717	649 808,25	1 448 005,25		25,00	
6718	649 765,45	1 448 124,88		25,00	
6719	649 744,69	1 448 193,54		25,00	
6720	649 741,84	1 448 258,95		25,00	
6721	649 756,06	1 448 298,68		25,00	
6722	649 807,89	1 448 351,44		25,00	
6723	649 877,59	1 448 387,55		25,00	
6724	649 916,19	1 448 391,22		25,00	
6725	649 985,52	1 448 377,38		25,00	
6726	650 106,29	1 448 335,83		25,00	
6727	650 211,81	1 448 327,63		25,00	
6728	650 610,32	1 448 402,35		25,00	
6729	650 707,46	1 448 402,72		25,00	
6730	650 866,75	1 448 341,02		25,00	
6731	650 914,58	1 448 331,79		25,00	
6732	650 975,75	1 448 342,05		25,00	
6733	651 075,42	1 448 378,15		25,00	
6734	651 182,61	1 448 440,72		25,00	
6735	651 224,71	1 448 477,05		25,00	
6736	651 262,68	1 448 534,46		25,00	
6737	651 284,28	1 448 611,43		25,00	
6738	651 275,85	1 448 683,16		25,00	
6739	651 133,06	1 449 001,25		25,00	
6740	651 102,71	1 449 051,35		25,00	
6741	651 056,85	1 449 100,90		25,00	
6742	651 014,64	1 449 134,17		25,00	
6743	650 967,92	1 449 170,67		25,00	
6744	650 939,87	1 449 208,32		25,00	
6745	650 921,65	1 449 248,41		25,00	
6746	650 913,34	1 449 291,16		25,00	
6747	650 921,21	1 449 412,89		25,00	
6748	650 924,26	1 449 447,26		25,00	
6749	650 873,64	1 449 452,23		25,00	
6750	650 864,47	1 449 291,57		25,00	
6751	650 871,12	1 449 200,07		25,00	
6752	650 932,42	1 449 135,40		25,00	
6753	651 036,92	1 449 047,42		25,00	

Раздел 2

Сведения о местоположении границ объекта					
1	2	3	4	5	6
6754	651 074,49	1 449 007,67	Картометрический метод	25,00	—
6755	651 226,39	1 448 679,14		25,00	
6756	651 243,30	1 448 599,12		25,00	
6757	651 150,83	1 448 469,16		25,00	
6758	650 932,78	1 448 385,29		25,00	
6759	650 888,55	1 448 386,86		25,00	
6760	650 771,31	1 448 434,69		25,00	
6761	650 703,28	1 448 451,87		25,00	
6762	650 626,29	1 448 458,43		25,00	
6763	650 208,54	1 448 377,54		25,00	
6764	650 117,13	1 448 384,70		25,00	
6765	650 001,28	1 448 424,83		25,00	
6766	649 916,06	1 448 441,24		25,00	
6767	649 760,71	1 448 388,05		25,00	
6768	649 711,09	1 448 320,77		25,00	
6769	649 689,81	1 448 246,09		25,00	
6770	649 695,65	1 448 183,80		25,00	
6771	649 745,64	1 448 036,61		25,00	
6772	649 751,85	1 447 961,22		25,00	
6773	649 662,66	1 447 686,83		25,00	
6774	649 705,69	1 447 334,24		25,00	
6775	649 666,63	1 447 328,68		25,00	
6776	649 679,06	1 447 253,09		25,00	
6777	649 717,23	1 447 258,67		25,00	
6778	649 750,86	1 447 158,20		25,00	
6779	649 760,68	1 447 105,52		25,00	
6780	649 775,10	1 447 051,03		25,00	
6781	649 787,59	1 447 050,69		25,00	
6782	649 846,19	1 446 931,15		25,00	
6783	649 854,44	1 446 932,15		25,00	
6784	649 856,43	1 446 929,98		25,00	
6785	649 871,91	1 446 905,91		25,00	
6786	649 902,51	1 446 863,84		25,00	
6787	649 919,25	1 446 845,43		25,00	
6788	649 944,69	1 446 818,57		25,00	
6789	649 947,55	1 446 815,50		25,00	
6790	649 948,66	1 446 816,51		25,00	
6791	649 953,67	1 446 817,43		25,00	
6792	650 004,98	1 446 772,61		25,00	
6793	650 007,55	1 446 745,57		25,00	
6794	650 102,55	1 446 685,29		25,00	
6795	650 057,43	1 446 610,72		25,00	
6796	650 129,29	1 446 562,79		25,00	
6797	650 172,07	1 446 639,72		25,00	
6798	650 396,88	1 446 495,40		25,00	
6799	650 565,32	1 446 419,81		25,00	
6800	650 613,73	1 446 376,83		25,00	
6801	650 635,29	1 446 338,37		25,00	
6802	650 653,01	1 446 245,92		25,00	
6803	650 672,50	1 446 143,97		25,00	
6804	650 698,27	1 446 087,40		25,00	
6805	650 751,54	1 446 029,29		25,00	
6806	650 815,09	1 445 996,57		25,00	
6807	650 854,36	1 445 984,81		25,00	
6808	650 976,14	1 445 940,86		25,00	

Раздел 2

Сведения о местоположении границ объекта						
1	2	3	4	5	6	
6809	651 004,73	1 445 913,13	Картометрический метод	25,00	—	
6810	651 079,64	1 445 739,93		25,00		
6679	651 129,95	1 445 767,53		25,00		
ИТ-1						
6811	652 978,79	1 455 247,07	Картометрический метод	25,00	—	
7083	652 987,98	1 455 247,23		25,00	Закрепление отсутствует	
7082	652 996,59	1 455 247,52		25,00		
7081	653 005,53	1 455 215,29		25,00		
7080	653 014,04	1 455 230,14		25,00		
7079	653 017,80	1 455 230,46		25,00		
7078	653 019,43	1 455 220,28		25,00		
7077	653 359,50	1 455 253,52		25,00		
7076	653 361,93	1 455 253,72		25,00		
7075	653 371,56	1 455 253,21		25,00		
7074	653 390,42	1 455 252,22		25,00		
7073	653 463,14	1 455 257,48		25,00		
7072	653 472,32	1 455 256,16		25,00		
7071	653 546,37	1 455 263,60		25,00		
7070	653 558,10	1 455 263,75		25,00		
7069	653 610,88	1 455 262,98		25,00		
7068	653 610,47	1 455 255,62		25,00		
7067	653 609,11	1 455 247,21		25,00		
7066	653 607,91	1 455 217,21		25,00		
7065	653 607,11	1 455 193,87		25,00		
7064	653 606,73	1 455 181,79		25,00		
7063	653 606,53	1 455 177,70		25,00		
7062	653 609,67	1 455 176,75		25,00		
7061	653 632,46	1 455 181,15		25,00		
7060	653 628,37	1 455 160,34		25,00		
7059	653 632,97	1 455 159,35		25,00		
7058	653 631,17	1 455 155,60		25,00		—
7057	653 630,42	1 455 155,78		25,00		
7056	653 616,66	1 455 128,55		25,00		
7055	653 620,11	1 455 126,66		25,00		
7054	653 616,14	1 455 118,94		25,00		
7053	653 612,90	1 455 120,39		25,00		
7052	653 589,01	1 455 064,09		25,00		
7051	653 574,15	1 455 011,65		25,00		
7050	653 564,58	1 454 978,94		25,00		
7049	653 560,41	1 454 963,02		25,00		
7048	653 558,81	1 454 955,04		25,00		
7047	653 555,63	1 454 955,37		25,00		
7046	653 546,78	1 454 903,51		25,00		
7045	653 537,28	1 454 843,15		25,00		
7044	653 547,92	1 454 839,14		25,00		
7043	653 544,04	1 454 826,58		25,00		
7042	653 549,92	1 454 824,84		25,00		
7041	653 547,40	1 454 813,50		25,00		
7040	653 540,05	1 454 814,48		25,00		
7039	653 535,58	1 454 800,46		25,00		
7038	653 496,26	1 454 721,48		25,00		
7037	653 505,82	1 454 718,02		25,00		
7036	653 469,23	1 454 649,26		25,00		

Раздел 2

Сведения о местоположении границ объекта					
1	2	3	4	5	6
7035	653 451,49	1 454 548,49	Картометрический метод	25,00	—
7034	653 480,91	1 454 537,92		25,00	
7033	653 472,81	1 454 522,55		25,00	
7032	653 457,22	1 454 508,24		25,00	
7031	653 435,45	1 454 491,17		25,00	
7030	653 369,61	1 454 439,60		25,00	
7029	653 339,64	1 454 415,14		25,00	
7028	653 320,69	1 454 397,73		25,00	
7027	653 300,81	1 454 378,19		25,00	
7026	653 286,30	1 454 362,11		25,00	
7025	653 267,37	1 454 333,33		25,00	
7024	653 266,86	1 454 332,07		25,00	
7023	653 259,15	1 454 337,82		25,00	
7022	653 231,05	1 454 262,30		25,00	
7021	653 222,72	1 454 138,75		25,00	
7020	653 212,87	1 454 083,29		25,00	
7019	653 195,38	1 454 018,96		25,00	
7018	653 191,87	1 453 942,01		25,00	
7017	653 191,59	1 453 937,97		25,00	
7016	653 202,18	1 453 873,32		25,00	
7015	653 192,01	1 453 872,76		25,00	
7014	653 124,16	1 453 873,89		25,00	
7013	653 128,48	1 453 849,75		25,00	
7012	653 133,80	1 453 825,69		25,00	
7011	653 129,13	1 453 814,82		25,00	
7010	653 121,15	1 453 809,74		25,00	
7009	653 166,18	1 453 663,87		25,00	
7008	653 255,64	1 453 679,87		25,00	
7007	653 312,06	1 453 609,95		25,00	
7006	653 376,95	1 453 528,03		25,00	
7005	653 486,13	1 453 404,53		25,00	
7004	653 535,10	1 453 354,89		25,00	
7003	653 662,56	1 453 276,09		25,00	
7002	653 842,30	1 453 167,57		25,00	
7001	654 031,91	1 453 101,72		25,00	
7000	654 096,58	1 453 010,62		25,00	
6999	654 120,29	1 452 792,15		25,00	
6998	653 997,33	1 452 581,86		25,00	
6997	653 942,15	1 452 479,31		25,00	
6996	653 898,80	1 452 426,22		25,00	
6995	653 844,50	1 452 385,85		25,00	
4891	653 749,82	1 452 344,13		25,00	
6994	653 774,79	1 452 326,97		25,00	
4893	653 799,29	1 452 310,09		25,00	
6993	653 831,02	1 452 317,81		25,00	
6992	653 842,24	1 452 320,40		25,00	
6991	653 851,34	1 452 323,75		25,00	
6990	653 868,83	1 452 330,63		25,00	
6989	653 895,62	1 452 340,86		25,00	
6988	653 904,37	1 452 344,56		25,00	
6987	653 918,86	1 452 351,86		25,00	
6986	653 933,67	1 452 357,21		25,00	
6985	653 952,04	1 452 363,19		25,00	
6984	653 966,98	1 452 366,86		25,00	

Раздел 2

Сведения о местоположении границ объекта					
1	2	3	4	5	6
6594	653 981,39	1 452 451,89	Картометрический метод	25,00	Закрепление отсутствует
6595	654 001,59	1 452 487,76		25,00	
6596	654 020,89	1 452 522,05		25,00	
6597	654 038,32	1 452 553,01		25,00	—
6598	654 128,53	1 452 678,25		25,00	
6599	654 159,40	1 452 738,34		25,00	
6600	654 170,46	1 452 808,10		25,00	
6601	654 163,62	1 452 976,62		25,00	
6602	654 149,55	1 453 038,01		25,00	
6603	654 112,72	1 453 101,59		25,00	
6604	654 070,35	1 453 141,15		25,00	
6605	654 005,88	1 453 172,89		25,00	
6983	653 955,61	1 453 185,40		25,00	
6606	653 932,67	1 453 190,52		25,00	
6607	653 843,60	1 453 222,01		25,00	
6982	653 739,13	1 453 301,01		25,00	
6981	653 623,63	1 453 360,78		25,00	
6980	653 539,84	1 453 448,18		25,00	
6979	653 481,72	1 453 504,81		25,00	
6978	653 398,15	1 453 613,82		25,00	
6977	653 448,77	1 453 624,53		25,00	
6976	653 479,58	1 453 592,92		25,00	
6975	653 564,14	1 453 531,49		25,00	
6974	653 625,79	1 453 470,83		25,00	
6973	653 690,42	1 453 480,10		25,00	
6972	653 692,81	1 453 467,03		25,00	
6971	653 705,70	1 453 470,14		25,00	
6970	653 705,65	1 453 477,69		25,00	
6969	653 705,50	1 453 482,26		25,00	
6968	653 714,51	1 453 483,55		25,00	
6967	653 749,07	1 453 499,03		25,00	
6966	653 780,48	1 453 491,17		25,00	
6965	653 802,29	1 453 473,91		25,00	
6964	653 969,03	1 453 405,85		25,00	
5636	653 979,93	1 453 412,14		25,00	
5635	653 992,69	1 453 413,23		25,00	
5634	654 002,73	1 453 411,76		25,00	
4546	654 108,69	1 453 419,08		25,00	Закрепление отсутствует
4547	654 087,68	1 453 438,47		25,00	
4548	654 081,76	1 453 432,37		25,00	
4549	654 040,22	1 453 475,66		25,00	
6963	654 016,55	1 453 466,98		25,00	—
6962	654 016,44	1 453 445,35		25,00	
6961	654 009,99	1 453 432,45		25,00	
6960	653 977,49	1 453 430,80		25,00	
6959	653 927,81	1 453 449,28		25,00	
6958	653 837,23	1 453 484,14		25,00	
6957	653 763,06	1 453 510,63		25,00	
6956	653 679,29	1 453 518,00		25,00	

Раздел 2

Сведения о местоположении границ объекта					
1	2	3	4	5	6
6955	653 642,07	1 453 534,34	Картометрический метод	25,00	—
6954	653 588,41	1 453 651,39		25,00	
6953	653 501,88	1 453 595,87		25,00	
6952	653 468,51	1 453 623,75		25,00	
6951	653 391,20	1 453 752,36		25,00	
6950	653 378,85	1 453 768,32		25,00	
6949	653 366,63	1 453 764,35		25,00	
6948	653 346,20	1 453 778,36		25,00	
6947	653 308,91	1 453 783,97		25,00	
6946	653 297,02	1 453 812,07		25,00	
6945	653 279,64	1 453 903,12		25,00	
6944	653 281,83	1 453 903,54		25,00	
6943	653 279,61	1 453 915,93		25,00	
6942	653 266,74	1 453 913,86		25,00	
6941	653 254,47	1 453 967,05		25,00	
6940	653 256,41	1 453 970,52		25,00	
6939	653 269,33	1 453 978,29		25,00	
6938	653 250,59	1 454 123,30		25,00	
6937	653 254,22	1 454 148,21		25,00	
6936	653 266,84	1 454 169,67		25,00	
6935	653 269,10	1 454 204,89		25,00	
6934	653 265,59	1 454 214,05		25,00	
6933	653 275,41	1 454 252,65		25,00	
6932	653 291,14	1 454 279,81		25,00	
6931	653 285,72	1 454 314,94		25,00	
4607	653 287,13	1 454 316,91		25,00	
4606	653 301,13	1 454 346,11		25,00	
4605	653 306,40	1 454 353,72		25,00	
4604	653 335,89	1 454 386,71		25,00	
4603	653 351,65	1 454 402,27		25,00	
4602	653 369,77	1 454 419,48		25,00	
4601	653 386,71	1 454 432,57		25,00	
4600	653 394,73	1 454 439,10		25,00	
4599	653 393,83	1 454 440,08		25,00	
4598	653 433,87	1 454 470,89		25,00	
4597	653 434,14	1 454 470,53		25,00	
4596	653 460,79	1 454 488,60		25,00	
4595	653 484,01	1 454 495,80		25,00	Закрепление отсутствует
6930	653 479,53	1 454 504,02		25,00	
6929	653 502,83	1 454 519,34		25,00	
6928	653 525,87	1 454 541,35		25,00	
6927	653 554,98	1 454 577,81		25,00	
3998	653 592,59	1 454 623,15		25,00	
3997	653 588,97	1 454 625,67		25,00	—
3996	653 603,36	1 454 645,28		25,00	
3995	653 610,23	1 454 654,94		25,00	
3994	653 628,82	1 454 683,02		25,00	
3993	653 630,79	1 454 685,45		25,00	
3992	653 640,14	1 454 699,74		25,00	
3991	653 650,45	1 454 715,74		25,00	

Раздел 2

Сведения о местоположении границ объекта					
1	2	3	4	5	6
3990	653 665,40	1 454 739,55	Картометрический метод	25,00	—
3989	653 675,15	1 454 755,45		25,00	
3988	653 676,61	1 454 757,04		25,00	
3987	653 683,93	1 454 773,31		25,00	
3986	653 688,00	1 454 784,62		25,00	
3985	653 690,91	1 454 796,09		25,00	
3984	653 692,56	1 454 811,74		25,00	
3983	653 693,18	1 454 819,18		25,00	
3982	653 692,84	1 454 839,67		25,00	
3981	653 691,82	1 454 855,71		25,00	
3980	653 689,66	1 454 883,95		25,00	
3979	653 687,84	1 454 909,41		25,00	
3978	653 686,19	1 454 932,99		25,00	
3977	653 679,38	1 455 025,00		25,00	
3976	653 671,12	1 455 024,70		25,00	
3975	653 674,54	1 454 974,52		25,00	
3974	653 676,10	1 454 954,23		25,00	
3973	653 677,52	1 454 933,18		25,00	
3972	653 682,13	1 454 870,26		25,00	
3971	653 684,35	1 454 835,81		25,00	
3970	653 684,25	1 454 831,32		25,00	
3969	653 684,14	1 454 823,80		25,00	
3968	653 683,11	1 454 819,93		25,00	
3967	653 678,40	1 454 793,73		25,00	
3966	653 670,95	1 454 767,33		25,00	
3965	653 644,13	1 454 722,03		25,00	
3964	653 639,82	1 454 715,95		25,00	
3963	653 615,45	1 454 679,88		25,00	
3962	653 603,83	1 454 662,37		25,00	
3961	653 591,05	1 454 643,67		25,00	
3960	653 583,74	1 454 633,18		25,00	
3959	653 581,39	1 454 631,08		25,00	
3958	653 576,93	1 454 633,74		25,00	
6926	653 564,76	1 454 640,96		25,00	
6925	653 561,96	1 454 642,87		25,00	
6924	653 570,08	1 454 666,15		25,00	
6923	653 574,32	1 454 685,13		25,00	
6922	653 577,47	1 454 699,81		25,00	
6921	653 579,58	1 454 718,72		25,00	
6920	653 580,29	1 454 729,39		25,00	
6919	653 580,53	1 454 738,00		25,00	
6918	653 579,19	1 454 752,02		25,00	
6917	653 577,92	1 454 807,17		25,00	
6916	653 577,87	1 454 812,67		25,00	
6915	653 576,97	1 454 817,27		25,00	
6914	653 575,60	1 454 829,30		25,00	
6913	653 573,48	1 454 836,56		25,00	
6912	653 572,20	1 454 841,28		25,00	
6911	653 568,42	1 454 858,21		25,00	
6910	653 564,48	1 454 882,87		25,00	
6909	653 565,18	1 454 894,64		25,00	
6908	653 567,90	1 454 937,92		25,00	
6907	653 572,82	1 454 937,54		25,00	
6906	653 574,94	1 454 938,71		25,00	
6905	653 578,93	1 454 957,23		25,00	

Раздел 2

Сведения о местоположении границ объекта					
1	2	3	4	5	6
6904	653 576,47	1 454 958,96	Картометрический метод	25,00	—
6903	653 590,94	1 455 000,56		25,00	
6902	653 597,94	1 455 020,74		25,00	
6901	653 601,78	1 455 019,65		25,00	
6900	653 607,48	1 455 034,86		25,00	
6899	653 622,23	1 455 074,18		25,00	
6898	653 633,85	1 455 103,53		25,00	
6897	653 636,32	1 455 111,50		25,00	
6896	653 646,33	1 455 139,98		25,00	
6895	653 650,08	1 455 149,61		25,00	
6894	653 644,58	1 455 151,10		25,00	
6893	653 648,43	1 455 175,37		25,00	
6892	653 650,58	1 455 195,04		25,00	
6891	653 649,52	1 455 236,38		25,00	
6890	653 646,95	1 455 243,19		25,00	
6889	653 642,70	1 455 262,41		25,00	
6888	653 669,08	1 455 262,12		25,00	
6887	653 760,02	1 455 259,30		25,00	
6886	653 766,64	1 455 259,30		25,00	
6885	653 768,88	1 455 259,24		25,00	
4008	653 767,79	1 455 284,29		25,00	
6884	653 764,24	1 455 284,22		25,00	
6883	653 757,00	1 455 281,64		25,00	
6882	653 720,96	1 455 281,63		25,00	
6881	653 696,96	1 455 281,67		25,00	
6880	653 696,51	1 455 285,86		25,00	
6879	653 694,07	1 455 308,74		25,00	
6878	653 692,22	1 455 328,34		25,00	
6877	653 690,07	1 455 336,21		25,00	
6876	653 689,35	1 455 355,86		25,00	
6875	653 658,80	1 455 356,26		25,00	
6874	653 658,77	1 455 354,01		25,00	
6873	653 651,81	1 455 377,42		25,00	
6872	653 651,66	1 455 383,32		25,00	
6871	653 681,69	1 455 413,88		25,00	
6870	653 666,27	1 455 466,95		25,00	
6869	653 670,42	1 455 523,64		25,00	
6868	653 645,54	1 455 528,52		25,00	
6867	653 599,69	1 455 530,81		25,00	
6866	653 573,40	1 455 505,22		25,00	
6865	653 557,58	1 455 525,41		25,00	
6864	653 546,31	1 455 538,48		25,00	
6863	653 551,37	1 455 542,90		25,00	
6862	653 536,71	1 455 557,42		25,00	
6861	653 515,96	1 455 574,99		25,00	
6860	653 513,62	1 455 572,15		25,00	
6859	653 506,38	1 455 577,76		25,00	
6858	653 483,25	1 455 590,70		25,00	
6857	653 446,95	1 455 608,84		25,00	
6856	653 381,99	1 455 630,48		25,00	
6855	653 361,29	1 455 637,37		25,00	
6854	653 341,94	1 455 636,59		25,00	
6853	653 323,54	1 455 642,84		25,00	
6852	653 324,01	1 455 646,85		25,00	
6851	653 285,66	1 455 659,52		25,00	

Раздел 2

Сведения о местоположении границ объекта					
1	2	3	4	5	6
6850	653 258,09	1 455 667,97	Картометрический метод	25,00	—
6849	653 224,90	1 455 671,16		25,00	
6848	653 213,07	1 455 673,39		25,00	
6847	653 181,87	1 455 669,90		25,00	
6846	653 178,87	1 455 670,81		25,00	
6845	653 145,51	1 455 666,92		25,00	
6844	653 132,27	1 455 664,73		25,00	
6843	653 131,78	1 455 665,86		25,00	
6842	653 116,93	1 455 659,25		25,00	
6841	653 093,83	1 455 646,46		25,00	
6840	653 083,75	1 455 639,54		25,00	
6839	653 071,57	1 455 629,85		25,00	
6838	653 073,22	1 455 627,79		25,00	
6837	653 019,41	1 455 575,87		25,00	
6836	653 016,23	1 455 579,06		25,00	
6835	652 915,85	1 455 479,57		25,00	
6834	652 882,16	1 455 453,02		25,00	
6833	652 867,65	1 455 443,96		25,00	
6832	652 869,14	1 455 440,92		25,00	
6831	652 835,24	1 455 424,17		25,00	
6830	652 777,84	1 455 404,82		25,00	
6829	652 732,97	1 455 395,24		25,00	
6828	652 703,64	1 455 394,58		25,00	
6827	652 684,99	1 455 396,21		25,00	
6826	652 686,81	1 455 405,79		25,00	
6825	652 673,84	1 455 408,32		25,00	
3782	652 663,87	1 455 411,82		25,00	
3783	652 652,69	1 455 394,33		25,00	
3784	652 651,65	1 455 391,41		25,00	
3672	652 650,51	1 455 388,52		25,00	
3673	652 650,63	1 455 369,84		25,00	
6824	652 701,39	1 455 143,23		25,00	
6823	652 866,13	1 455 088,76		25,00	Закрепление отсутствует
6822	652 866,40	1 455 097,17		25,00	—
6821	652 842,93	1 455 099,00		25,00	
6820	652 846,76	1 455 188,76		25,00	
6819	652 857,78	1 455 210,67		25,00	
6818	652 889,48	1 455 225,99		25,00	
6817	652 915,68	1 455 230,71		25,00	
6816	652 933,58	1 455 231,92		25,00	
6815	652 933,61	1 455 230,77		25,00	
6814	652 952,20	1 455 232,43		25,00	
6813	652 950,85	1 455 244,53		25,00	
6812	652 973,20	1 455 245,92		25,00	
6811	652 978,79	1 455 247,07		25,00	
Вырез 1 из 3					
7084	653 243,27	1 455 592,75	Картометрический метод	25,00	—
7085	653 243,18	1 455 593,97		25,00	
7086	653 242,53	1 455 602,71		25,00	
7087	653 200,00	1 455 600,00		25,00	
7088	653 194,38	1 455 590,80		25,00	
7089	653 195,58	1 455 580,55		25,00	
7090	653 197,78	1 455 561,87		25,00	-
7091	653 212,46	1 455 556,74		25,00	

Раздел 2

Сведения о местоположении границ объекта					
1	2	3	4	5	6
7092	653 214,15	1 455 555,17	Картометрический метод	25,00	-
7093	653 243,92	1 455 558,77		25,00	
7094	653 244,26	1 455 577,11		25,00	—
7084	653 243,27	1 455 592,75		25,00	
Вырез 2 из 3					
7095	653 360,20	1 455 278,54	Картометрический метод	25,00	—
7096	653 367,78	1 455 275,87		25,00	
7097	653 389,10	1 455 278,24		25,00	
7098	653 424,54	1 455 282,15		25,00	
7099	653 450,55	1 455 282,34		25,00	
7100	653 546,14	1 455 291,89		25,00	
7101	653 543,89	1 455 314,02		25,00	
7102	653 536,09	1 455 388,49		25,00	
7103	653 534,45	1 455 403,34		25,00	
7104	653 531,02	1 455 402,89		25,00	
7105	653 530,04	1 455 411,21		25,00	
7106	653 528,25	1 455 426,18		25,00	
7107	653 531,71	1 455 426,62		25,00	
7108	653 528,84	1 455 448,72		25,00	
7109	653 527,32	1 455 460,40		25,00	
7110	653 536,18	1 455 460,32		25,00	
7111	653 547,23	1 455 371,27		25,00	
7112	653 547,81	1 455 366,61		25,00	
7113	653 551,21	1 455 332,74		25,00	
7114	653 555,27	1 455 283,24		25,00	
7115	653 634,52	1 455 281,02		25,00	
7116	653 635,28	1 455 273,74		25,00	
7117	653 636,45	1 455 262,60		25,00	
7118	653 632,29	1 455 288,19		25,00	
7119	653 624,45	1 455 337,90		25,00	
7120	653 616,58	1 455 368,38		25,00	
7121	653 609,64	1 455 393,23		25,00	
7122	653 600,87	1 455 392,49		25,00	
7123	653 584,13	1 455 445,07		25,00	
7124	653 576,24	1 455 469,86		25,00	
7125	653 563,98	1 455 492,01		25,00	
7126	653 543,43	1 455 512,65		25,00	
7127	653 512,96	1 455 543,26		25,00	
7128	653 479,75	1 455 570,05		25,00	
7129	653 477,50	1 455 571,87		25,00	
7130	653 465,42	1 455 579,20		25,00	
7131	653 441,52	1 455 592,19		25,00	
7132	653 398,18	1 455 608,16		25,00	
7133	653 337,20	1 455 626,75		25,00	
7134	653 311,88	1 455 638,34		25,00	
7135	653 307,59	1 455 619,25		25,00	
7136	653 308,30	1 455 614,88		25,00	
7137	653 300,55	1 455 606,26		25,00	
7138	653 300,86	1 455 603,58		25,00	
7139	653 301,22	1 455 600,65		25,00	
7140	653 296,31	1 455 600,28		25,00	
7141	653 296,82	1 455 596,06		25,00	
7142	653 298,43	1 455 596,32		25,00	
7143	653 301,68	1 455 596,97		25,00	
7144	653 302,17	1 455 593,06		25,00	

Раздел 2

Сведения о местоположении границ объекта					
1	2	3	4	5	6
7145	653 298,83	1 455 592,69	Картометрический метод	25,00	—
7146	653 300,17	1 455 580,47		25,00	
7147	653 294,68	1 455 575,47		25,00	
7148	653 260,41	1 455 574,84		25,00	
7149	653 255,77	1 455 542,23		25,00	-
7150	653 255,49	1 455 524,18		25,00	—
7151	653 255,68	1 455 517,96		25,00	
7152	653 266,79	1 455 519,15		25,00	
7153	653 275,89	1 455 444,82		25,00	
7154	653 281,83	1 455 396,32		25,00	
7155	653 287,61	1 455 346,28		25,00	
7156	653 292,14	1 455 291,34		25,00	
7157	653 293,76	1 455 271,70		25,00	
7095	653 360,20	1 455 278,54		25,00	
Вырез 3 из 3					
7158	653 252,33	1 455 388,63	Картометрический метод	25,00	—
7159	653 250,73	1 455 406,92		25,00	
7160	653 247,85	1 455 406,95		25,00	
7161	653 244,50	1 455 444,27		25,00	
7162	653 241,72	1 455 481,28		25,00	
7163	653 237,24	1 455 541,08		25,00	-
7164	653 231,44	1 455 543,13		25,00	
7165	653 140,99	1 455 540,18		25,00	
7166	653 144,24	1 455 558,98		25,00	—
7167	653 142,58	1 455 574,98		25,00	
7168	653 140,28	1 455 596,97		25,00	
7169	653 148,90	1 455 650,40		25,00	
7170	653 101,48	1 455 619,42		25,00	
7171	653 052,32	1 455 575,53		25,00	
7172	653 068,96	1 455 557,11		25,00	
7173	653 092,02	1 455 531,47		25,00	
7174	653 097,47	1 455 522,46		25,00	
7175	653 093,65	1 455 429,66		25,00	
7176	653 062,79	1 455 426,67		25,00	
7177	653 041,10	1 455 413,93		25,00	
7178	653 021,52	1 455 409,08		25,00	
7179	653 004,75	1 455 407,26		25,00	
7180	653 010,56	1 455 350,80		25,00	
7181	653 018,93	1 455 267,02		25,00	
7182	653 026,35	1 455 268,85		25,00	
7183	653 027,53	1 455 257,05		25,00	
7184	653 028,60	1 455 247,74		25,00	
7185	653 029,03	1 455 245,46		25,00	
7186	653 095,54	1 455 252,09		25,00	
7187	653 099,05	1 455 252,29		25,00	
7188	653 103,22	1 455 252,69		25,00	
7189	653 103,09	1 455 254,98		25,00	
7190	653 143,85	1 455 259,18		25,00	
7191	653 145,10	1 455 246,67		25,00	
7192	653 149,74	1 455 247,05		25,00	
7193	653 148,43	1 455 259,75		25,00	
7194	653 189,07	1 455 263,91		25,00	
7195	653 189,39	1 455 260,68		25,00	
7196	653 259,44	1 455 266,90		25,00	
7197	653 255,46	1 455 309,74		25,00	

Раздел 2

Сведения о местоположении границ объекта					
1	2	3	4	5	6
7158	653 252,33	1 455 388,63	Картометрический метод	25,00	—
ИТ-1					
7198	655 803,90	1 457 809,07	Картометрический метод	25,00	Закрепление отсутствует
7199	655 851,86	1 457 781,39		25,00	
7200	655 880,64	1 457 771,82		25,00	
7201	655 888,25	1 457 770,58		25,00	
7202	655 935,63	1 457 749,58		25,00	
7203	655 975,44	1 457 734,09		25,00	
7204	655 993,43	1 457 729,25		25,00	
7205	656 012,44	1 457 720,98		25,00	
7206	656 056,02	1 457 715,44		25,00	
7207	656 109,28	1 457 709,19		25,00	
7208	656 130,72	1 457 706,80		25,00	
7209	656 158,46	1 457 702,52		25,00	
7210	656 195,84	1 457 695,61		25,00	
7211	656 239,12	1 457 684,90		25,00	
7212	656 246,26	1 457 680,80		25,00	
7213	656 251,61	1 457 679,08		25,00	
7214	656 274,68	1 457 668,16		25,00	
7215	656 277,21	1 457 670,18		25,00	
7216	656 280,17	1 457 668,59		25,00	
7217	656 279,44	1 457 665,49		25,00	
7218	656 289,69	1 457 660,43		25,00	
7219	656 359,05	1 457 633,42		25,00	
7220	656 374,08	1 457 622,70		25,00	
7221	656 365,76	1 457 609,73		25,00	
7222	656 310,54	1 457 639,10		25,00	
7223	656 239,62	1 457 656,87		25,00	
7224	656 229,88	1 457 658,23		25,00	
7225	656 217,10	1 457 661,43		25,00	

Раздел 2

Сведения о местоположении границ объекта					
1	2	3	4	5	6
7226	656 184,65	1 457 673,49	Картометрический метод	25,00	Закрепление отсутствует
7227	656 169,52	1 457 679,30		25,00	
7228	656 126,83	1 457 679,80		25,00	
7229	656 088,98	1 457 687,43		25,00	
7230	656 041,51	1 457 687,33		25,00	
7231	656 031,59	1 457 682,96		25,00	
7232	655 999,68	1 457 693,51		25,00	
7233	655 961,43	1 457 701,23		25,00	
7234	655 940,36	1 457 706,42		25,00	
7235	655 932,93	1 457 712,63		25,00	
7236	655 913,45	1 457 720,74		25,00	
7237	655 900,21	1 457 724,92		25,00	
7238	655 876,33	1 457 738,31		25,00	
7239	655 859,78	1 457 745,61		25,00	
7240	655 849,03	1 457 752,61		25,00	
7241	655 838,49	1 457 761,92		25,00	
7242	655 802,67	1 457 777,13		25,00	
7243	655 791,03	1 457 787,22		25,00	
7244	655 750,26	1 457 815,64		25,00	
7245	655 684,08	1 457 832,70		25,00	
7246	655 670,98	1 457 844,45		25,00	
7247	655 660,52	1 457 859,96		25,00	
7248	655 640,23	1 457 878,02		25,00	
7249	655 617,75	1 457 898,64		25,00	
7250	655 579,52	1 457 935,43		25,00	
7251	655 555,56	1 457 967,14		25,00	
7252	655 540,34	1 457 980,03		25,00	
7253	655 518,73	1 457 999,97		25,00	
7254	655 513,58	1 458 005,40		25,00	

Раздел 2

Сведения о местоположении границ объекта					
1	2	3	4	5	6
7255	655 488,72	1 458 017,73	Картометрический метод	25,00	Закрепление отсутствует
7256	655 469,85	1 458 018,87		25,00	
7257	655 457,06	1 458 024,26		25,00	
7258	655 444,80	1 458 024,29		25,00	
7259	655 441,54	1 458 022,04		25,00	
7260	655 436,97	1 458 021,74		25,00	
7261	655 433,32	1 458 023,59		25,00	
7262	655 418,62	1 458 023,46		25,00	
7263	655 402,80	1 458 020,15		25,00	
7264	655 393,93	1 458 017,62		25,00	
4073	655 380,85	1 458 011,27		25,00	
4072	655 374,89	1 458 029,15		25,00	
4071	655 373,40	1 458 031,13		25,00	
4070	655 370,20	1 458 032,66		25,00	
7265	655 388,81	1 458 038,83		25,00	
7266	655 399,12	1 458 040,55		25,00	
7267	655 372,29	1 458 072,07		25,00	—
7268	655 369,56	1 458 100,95		25,00	
7269	655 378,51	1 458 106,27		25,00	
7270	655 380,82	1 458 116,41		25,00	
7271	655 402,54	1 458 115,52		25,00	
7272	655 425,57	1 458 109,34		25,00	
7273	655 450,81	1 458 097,67		25,00	
7274	655 461,36	1 458 091,83		25,00	
7275	655 514,95	1 458 053,01		25,00	Закрепление отсутствует
7276	655 515,59	1 458 034,37		25,00	
7277	655 529,85	1 458 024,58		25,00	
7278	655 583,91	1 457 976,09		25,00	
7279	655 604,91	1 457 954,72		25,00	
7280	655 648,74	1 457 911,03		25,00	
7281	655 680,03	1 457 883,16		25,00	
7282	655 700,01	1 457 874,22		25,00	
7283	655 715,46	1 457 864,81		25,00	

Раздел 2

Сведения о местоположении границ объекта					
1	2	3	4	5	6
7284	655 755,23	1 457 842,41	Картометрический метод	25,00	Закрепление отсутствует
7198	655 803,90	1 457 809,07		25,00	
ИТ-1					
4069	655 354,92	1 458 029,75	Картометрический метод	25,00	Закрепление отсутствует
7285	655 348,64	1 458 066,33		25,00	—
7286	655 361,31	1 458 078,70		25,00	
7287	655 359,25	1 458 100,07		25,00	
7288	655 344,96	1 458 108,17		25,00	
7289	655 342,87	1 458 113,86		25,00	
7290	655 303,82	1 458 111,74		25,00	
7291	655 292,15	1 458 112,74		25,00	
7292	655 279,25	1 458 116,23		25,00	
7293	655 264,03	1 458 122,96		25,00	
7294	655 241,70	1 458 138,00		25,00	
4059	655 208,95	1 458 165,85		25,00	Закрепление отсутствует
4060	655 187,40	1 458 157,93		25,00	
4061	655 213,80	1 458 131,52		25,00	
7295	655 218,16	1 458 122,04		25,00	—
7296	655 226,36	1 458 104,09		25,00	
4062	655 238,15	1 458 077,95		25,00	Закрепление отсутствует
4063	655 246,36	1 458 065,64		25,00	
4064	655 254,05	1 458 059,75		25,00	
4065	655 268,92	1 458 046,16		25,00	
4066	655 281,48	1 458 033,09		25,00	
4067	655 304,55	1 458 024,88		25,00	
4068	655 346,08	1 458 027,32		25,00	
4069	655 354,92	1 458 029,75		25,00	
ИТ-1					
7297	655 871,26	1 454 694,12	Картометрический метод	25,00	Временный межевой знак
7298	655 870,99	1 454 697,32		25,00	
7299	655 868,78	1 454 698,36		25,00	
7300	655 868,68	1 454 701,14		25,00	
7301	655 837,59	1 454 698,79		25,00	
7302	655 824,94	1 454 697,69		25,00	
7303	655 801,39	1 454 694,01		25,00	
7304	655 786,18	1 454 690,53		25,00	

Раздел 2

Сведения о местоположении границ объекта					
1	2	3	4	5	6
7305	655 772,43	1 454 685,85	Картометрический метод	25,00	Временный межевой знак
7306	655 760,82	1 454 681,16		25,00	
7307	655 748,21	1 454 675,20		25,00	
7308	655 737,25	1 454 668,93		25,00	
7309	655 725,55	1 454 660,87		25,00	
7310	655 716,23	1 454 652,70		25,00	
7311	655 710,31	1 454 646,39		25,00	
7312	655 690,29	1 454 622,65		25,00	
7313	655 677,98	1 454 602,22		25,00	
7314	655 663,20	1 454 579,14		25,00	
7315	655 656,27	1 454 566,11		25,00	
7316	655 649,22	1 454 548,54		25,00	
7317	655 645,52	1 454 536,42		25,00	
7318	655 642,64	1 454 524,56		25,00	
7319	655 640,53	1 454 512,15		25,00	
7320	655 638,75	1 454 499,44		25,00	
7321	655 638,58	1 454 465,66		25,00	
7322	655 636,84	1 454 415,13		25,00	
7323	655 635,85	1 454 383,73		25,00	
7324	655 634,69	1 454 370,32		25,00	
7325	655 633,14	1 454 359,85		25,00	
7326	655 630,69	1 454 344,92		25,00	
7327	655 628,24	1 454 330,74		25,00	
7328	655 622,08	1 454 303,77		25,00	
7329	655 609,27	1 454 260,68		25,00	
7330	655 604,36	1 454 243,52		25,00	
7331	655 596,44	1 454 220,27		25,00	
7332	655 588,21	1 454 205,11		25,00	
7333	655 579,61	1 454 191,33		25,00	

Раздел 2

Сведения о местоположении границ объекта					
1	2	3	4	5	6
7334	655 569,30	1 454 174,64	Картометрический метод	25,00	Временный межевой знак
7335	655 572,50	1 454 172,56		25,00	
7336	655 562,01	1 454 159,70		25,00	
7337	655 552,15	1 454 149,83		25,00	
7338	655 542,98	1 454 142,38		25,00	
7339	655 533,06	1 454 135,41		25,00	
7340	655 522,82	1 454 129,03		25,00	
7341	655 514,12	1 454 124,41		25,00	
7342	655 505,51	1 454 120,31		25,00	—
7343	655 495,19	1 454 116,13		25,00	
7344	655 475,54	1 454 108,72		25,00	
7345	655 463,10	1 454 104,21		25,00	
7346	655 452,97	1 454 100,54		25,00	
7347	655 434,47	1 454 093,51		25,00	
7348	655 416,28	1 454 086,54		25,00	
7349	655 399,02	1 454 080,30		25,00	
7350	655 378,67	1 454 072,57		25,00	
7351	655 365,27	1 454 067,56		25,00	
7352	655 351,41	1 454 062,84		25,00	
4474	655 344,05	1 454 060,54		25,00	
213	655 339,68	1 454 049,54		25,00	
212	655 364,84	1 454 058,04		25,00	
211	655 379,25	1 454 063,59		25,00	
210	655 396,54	1 454 070,59		25,00	
209	655 413,43	1 454 078,92		25,00	
208	655 427,45	1 454 085,93		25,00	
207	655 450,11	1 454 096,06		25,00	
206	655 460,77	1 454 100,20		25,00	
205	655 476,55	1 454 105,97		25,00	
204	655 493,30	1 454 112,52		25,00	
203	655 503,73	1 454 116,44		25,00	
202	655 516,31	1 454 122,07		25,00	Временный межевой знак
7353	655 525,04	1 454 126,63		25,00	
7354	655 534,79	1 454 132,83		25,00	
7355	655 545,62	1 454 140,37		25,00	
7356	655 555,06	1 454 148,16		25,00	
7357	655 564,10	1 454 157,43		25,00	
7358	655 575,56	1 454 171,15		25,00	
7359	655 586,73	1 454 187,42		25,00	
7360	655 594,51	1 454 199,36		25,00	

Раздел 2

Сведения о местоположении границ объекта					
1	2	3	4	5	6
7361	655 604,07	1 454 215,88	Картометрический метод	25,00	Временный межевой знак
7362	655 611,01	1 454 231,44		25,00	
7363	655 616,14	1 454 246,40		25,00	
7364	655 624,85	1 454 276,74		25,00	
7365	655 631,50	1 454 303,86		25,00	
7366	655 633,77	1 454 314,25		25,00	
7367	655 636,31	1 454 330,77		25,00	
7368	655 637,48	1 454 344,19		25,00	
7369	655 637,97	1 454 359,43		25,00	
7370	655 638,20	1 454 369,83		25,00	
7371	655 638,99	1 454 383,34		25,00	
7372	655 640,15	1 454 415,60		25,00	
7373	655 641,96	1 454 466,36		25,00	
7374	655 642,97	1 454 498,82		25,00	
7375	655 643,79	1 454 511,39		25,00	
7376	655 645,55	1 454 522,96		25,00	
7377	655 648,34	1 454 535,35		25,00	
7378	655 651,77	1 454 546,52		25,00	
7379	655 658,93	1 454 564,12		25,00	
7380	655 665,02	1 454 576,06		25,00	
7381	655 679,69	1 454 599,17		25,00	
7382	655 695,33	1 454 617,82		25,00	
7383	655 717,65	1 454 639,51		25,00	
7384	655 730,36	1 454 649,46		25,00	
7385	655 741,96	1 454 656,97		25,00	
7386	655 755,27	1 454 663,89		25,00	
7387	655 769,00	1 454 669,97		25,00	
7388	655 784,08	1 454 675,58		25,00	
7389	655 796,38	1 454 679,73		25,00	

Раздел 2

Сведения о местоположении границ объекта					
1	2	3	4	5	6
7390	655 813,03	1 454 685,03	Картометрический метод	25,00	Временный межевой знак
7391	655 827,32	1 454 688,91		25,00	
7392	655 839,71	1 454 691,58		25,00	
7393	655 851,87	1 454 692,86		25,00	
7297	655 871,26	1 454 694,12		25,00	
ИТ-1					
4619	654 639,84	1 454 272,69	Картометрический метод	25,00	—
7394	654 628,05	1 454 307,91		25,00	
7395	654 626,98	1 454 317,53		25,00	
4650	654 690,51	1 454 396,98		25,00	-
4651	654 689,39	1 454 405,16		25,00	
7396	654 681,99	1 454 396,90		25,00	—
7397	654 653,49	1 454 365,07		25,00	
7398	654 642,72	1 454 343,63		25,00	
7399	654 640,56	1 454 342,30		25,00	
7400	654 633,99	1 454 336,01		25,00	
4618	654 585,19	1 454 279,91		25,00	
4619	654 639,84	1 454 272,69		25,00	
ИТ-1					
7401	654 814,29	1 455 617,43	Картометрический метод	25,00	—
7402	654 854,79	1 455 508,80		25,00	
7403	654 867,18	1 455 488,96		25,00	
7404	654 977,99	1 455 361,61		25,00	
7405	654 979,82	1 455 355,03		25,00	
7406	655 049,63	1 455 198,49		25,00	
7407	655 047,64	1 455 197,56		25,00	
7408	655 048,50	1 455 195,59		25,00	
7409	655 049,23	1 455 192,43		25,00	
7410	655 048,92	1 455 172,69		25,00	
7411	655 069,26	1 455 122,06		25,00	
7412	655 074,80	1 455 109,24		25,00	
7413	655 055,24	1 455 106,48		25,00	
7414	655 056,18	1 455 107,88		25,00	
7415	655 057,39	1 455 110,09		25,00	
7416	655 058,62	1 455 113,23		25,00	
7417	655 059,23	1 455 115,70		25,00	
7418	655 059,57	1 455 118,20		25,00	
7419	655 059,63	1 455 120,73		25,00	
7420	655 059,52	1 455 122,41		25,00	
7421	655 059,29	1 455 124,09		25,00	
7422	655 058,92	1 455 125,73		25,00	
7423	655 058,45	1 455 127,35		25,00	
7424	655 057,84	1 455 128,93		25,00	
7425	655 057,39	1 455 130,02		25,00	
7426	655 049,77	1 455 146,83		25,00	
7427	655 046,50	1 455 145,50		25,00	
7428	655 036,87	1 455 172,64		25,00	
7429	655 029,83	1 455 191,31		25,00	
7430	655 025,15	1 455 195,41		25,00	
7431	654 961,67	1 455 340,77		25,00	
7432	654 956,02	1 455 347,66		25,00	

Раздел 2

Сведения о местоположении границ объекта					
1	2	3	4	5	6
7433	654 955,98	1 455 352,65	Картометрический метод	25,00	—
7434	654 904,44	1 455 410,93		25,00	
7435	654 904,85	1 455 415,52		25,00	
7436	654 893,34	1 455 428,88		25,00	
7437	654 887,07	1 455 431,59		25,00	
7438	654 846,35	1 455 478,50		25,00	
7439	654 844,94	1 455 481,55		25,00	
7440	654 843,79	1 455 484,72		25,00	
7441	654 818,12	1 455 545,92		25,00	
7442	654 801,77	1 455 568,17		25,00	
7443	654 766,82	1 455 617,75		25,00	
7444	654 778,75	1 455 641,06		25,00	
7445	654 772,30	1 455 664,56		25,00	
7446	654 709,79	1 455 682,79		25,00	
7447	654 710,10	1 455 683,70		25,00	
7448	654 708,58	1 455 684,22		25,00	
7449	654 708,25	1 455 683,24		25,00	
7450	654 690,95	1 455 688,24		25,00	
7451	654 676,10	1 455 692,48		25,00	
7452	654 650,45	1 455 699,74		25,00	
7453	654 627,81	1 455 705,02		25,00	
7454	654 608,82	1 455 708,40		25,00	
7455	654 592,35	1 455 709,62		25,00	
7456	654 580,01	1 455 709,45		25,00	
7457	654 575,36	1 455 709,01		25,00	
7458	654 575,35	1 455 711,69		25,00	
7459	654 573,75	1 455 711,69		25,00	
7460	654 573,76	1 455 708,86		25,00	
7461	654 558,94	1 455 707,35		25,00	
7462	654 544,80	1 455 704,82		25,00	
7463	654 527,18	1 455 700,48		25,00	
7464	654 523,54	1 455 699,06		25,00	
7465	654 514,25	1 455 694,72		25,00	
7466	654 507,62	1 455 690,49		25,00	
7467	654 506,20	1 455 689,77		25,00	
7468	654 493,87	1 455 679,61		25,00	
7469	654 475,92	1 455 660,48		25,00	
7470	654 462,08	1 455 646,19		25,00	
7471	654 393,89	1 455 575,76		25,00	
7472	654 393,63	1 455 575,53		25,00	
7473	654 392,43	1 455 576,63		25,00	
7474	654 361,77	1 455 544,66		25,00	
7475	654 346,19	1 455 534,55		25,00	
7476	654 339,50	1 455 530,67		25,00	
7477	654 313,11	1 455 509,93		25,00	
7478	654 293,47	1 455 496,15		25,00	
7479	654 275,97	1 455 485,27		25,00	
7480	654 275,67	1 455 479,16		25,00	
7481	654 156,42	1 455 413,35		25,00	
7482	654 099,30	1 455 406,05		25,00	
3833	654 092,04	1 455 391,20		25,00	
3834	654 040,94	1 455 371,40		25,00	
7483	654 015,01	1 455 359,80		25,00	
7484	654 010,68	1 455 357,80		25,00	
7485	654 008,39	1 455 362,09		25,00	

Раздел 2

Сведения о местоположении границ объекта					
1	2	3	4	5	6
7486	653 999,73	1 455 358,51	Картометрический метод	25,00	—
7487	654 001,24	1 455 357,59		25,00	
7488	654 003,24	1 455 352,08		25,00	
7489	653 993,18	1 455 347,63		25,00	
7490	653 982,85	1 455 343,84		25,00	
7491	653 981,61	1 455 346,58		25,00	
7492	653 977,75	1 455 345,02		25,00	
7493	653 978,88	1 455 342,34		25,00	
7494	653 972,41	1 455 340,02		25,00	
7495	653 969,17	1 455 340,58		25,00	
7496	653 943,25	1 455 328,83		25,00	
7497	653 939,92	1 455 323,75		25,00	
7498	653 917,71	1 455 313,68		25,00	
7499	653 911,58	1 455 314,50		25,00	
7500	653 904,95	1 455 311,53		25,00	
7501	653 904,41	1 455 312,84		25,00	
7502	653 870,37	1 455 298,72		25,00	
7503	653 823,74	1 455 279,50		25,00	
4167	653 792,77	1 455 259,26		25,00	Закрепление отсутствует
4166	653 791,08	1 455 276,72		25,00	
4165	653 788,66	1 455 301,79		25,00	—
7504	653 801,43	1 455 293,31		25,00	
7505	653 809,31	1 455 293,50		25,00	
7506	653 824,50	1 455 303,51		25,00	
7507	653 845,28	1 455 312,30		25,00	
7508	654 013,71	1 455 385,15		25,00	
7509	654 136,36	1 455 436,54		25,00	
7510	654 214,27	1 455 472,15		25,00	
7511	654 298,42	1 455 515,24		25,00	
7512	654 347,90	1 455 556,60		25,00	
7513	654 396,68	1 455 604,82		25,00	
7514	654 403,03	1 455 618,82		25,00	
7515	654 429,03	1 455 646,65		25,00	
7516	654 433,96	1 455 675,76		25,00	
7517	654 432,68	1 455 676,97		25,00	
7518	654 425,21	1 455 684,09		25,00	
7519	654 291,45	1 455 815,76		25,00	
7520	654 298,70	1 455 822,56		25,00	
7521	654 272,66	1 455 848,29		25,00	
7522	654 270,44	1 455 849,38		25,00	
7523	654 267,43	1 455 850,08		25,00	
7524	654 264,95	1 455 850,08		25,00	
7525	654 262,53	1 455 849,59		25,00	
7526	654 259,90	1 455 848,41		25,00	
7527	654 194,41	1 455 911,63		25,00	
7528	654 209,03	1 455 928,69		25,00	
7529	654 366,20	1 455 776,91		25,00	
7530	654 372,00	1 455 783,28		25,00	
7531	654 439,87	1 455 718,50		25,00	
7532	654 443,73	1 455 722,47		25,00	
7533	654 456,55	1 455 710,53		25,00	
7534	654 461,79	1 455 705,64		25,00	
7535	654 472,85	1 455 697,44		25,00	
7536	654 473,03	1 455 689,24		25,00	

Раздел 2

Сведения о местоположении границ объекта					
1	2	3	4	5	6
7537	654 510,16	1 455 719,17	Картометрический метод	25,00	—
7538	654 511,53	1 455 719,99		25,00	
7539	654 538,16	1 455 728,71		25,00	
7540	654 558,97	1 455 728,57		25,00	
7541	654 612,77	1 455 723,51		25,00	
7542	654 688,79	1 455 705,52		25,00	
7543	654 712,86	1 455 697,98		25,00	
7544	654 850,26	1 455 656,51		25,00	
7545	654 850,08	1 455 655,91		25,00	
7546	654 851,62	1 455 655,45		25,00	
7547	654 857,31	1 455 654,03		25,00	
7548	654 868,67	1 455 657,63		25,00	
7549	654 869,25	1 455 658,93		25,00	
7550	654 893,10	1 455 651,99		25,00	
7551	654 897,96	1 455 641,70		25,00	
7552	654 898,17	1 455 640,38		25,00	
5870	654 944,52	1 455 616,13		25,00	
5871	654 964,19	1 455 602,35		25,00	
5872	654 974,00	1 455 595,38		25,00	
7553	655 004,19	1 455 572,86		25,00	
7554	655 057,94	1 455 530,27		25,00	
7555	655 076,96	1 455 515,18		25,00	
7556	655 133,09	1 455 470,64		25,00	
7557	655 134,18	1 455 469,65		25,00	
7558	655 129,20	1 455 463,32		25,00	
7559	655 132,07	1 455 461,17		25,00	
7560	655 137,62	1 455 468,09		25,00	
7561	655 173,33	1 455 440,13		25,00	
7562	655 185,42	1 455 430,63		25,00	
7563	655 200,44	1 455 449,76		25,00	
7564	655 262,66	1 455 525,66		25,00	
7565	655 262,18	1 455 529,12		25,00	
7566	655 295,71	1 455 570,61		25,00	
7567	655 307,18	1 455 578,97		25,00	
7568	655 291,56	1 455 558,30		25,00	
7569	655 295,89	1 455 550,66		25,00	
7570	655 276,11	1 455 526,01		25,00	
7571	655 194,11	1 455 423,81		25,00	
7572	655 344,57	1 455 302,23		25,00	
7573	655 353,50	1 455 284,42		25,00	
7574	655 366,92	1 455 289,51		25,00	
7575	655 384,61	1 455 275,93		25,00	
7576	655 379,93	1 455 260,97		25,00	
7577	655 436,54	1 455 214,76		25,00	
7578	655 448,16	1 455 205,30		25,00	
7579	655 465,47	1 455 213,35		25,00	
7580	655 514,88	1 455 173,95		25,00	
7581	655 556,30	1 455 164,06		25,00	
7582	655 574,51	1 455 155,57		25,00	
7583	655 575,31	1 455 155,18		25,00	
7584	655 576,56	1 455 154,69		25,00	
7585	655 582,00	1 455 154,29		25,00	
7586	655 584,04	1 455 147,78		25,00	
7587	655 623,54	1 455 131,70		25,00	
7588	655 625,86	1 455 130,27		25,00	

Раздел 2

Сведения о местоположении границ объекта					
1	2	3	4	5	6
7589	655 639,66	1 455 120,92	Картометрический метод	25,00	—
7590	655 682,92	1 455 091,07		25,00	
7591	655 694,89	1 455 084,37		25,00	
7592	655 693,16	1 455 081,12		25,00	
7593	655 691,53	1 455 078,04		25,00	
7594	655 676,08	1 455 086,59		25,00	
7595	655 648,77	1 455 104,61		25,00	
7596	655 635,92	1 455 113,32		25,00	
7597	655 627,87	1 455 119,34		25,00	
7598	655 622,31	1 455 121,94		25,00	
7599	655 616,46	1 455 123,53		25,00	
7600	655 604,41	1 455 123,46		25,00	
7601	655 570,47	1 455 135,44		25,00	
7602	655 566,38	1 455 134,34		25,00	
7603	655 545,44	1 455 143,15		25,00	
7604	655 534,67	1 455 147,19		25,00	
7605	655 494,21	1 455 162,25		25,00	
7606	655 493,10	1 455 162,79		25,00	
7607	655 473,53	1 455 173,62		25,00	
7608	655 463,89	1 455 179,60		25,00	
7609	655 458,18	1 455 184,16		25,00	
7610	655 434,04	1 455 203,43		25,00	
7611	655 420,89	1 455 213,86		25,00	
7612	655 413,30	1 455 219,67		25,00	
7613	655 400,62	1 455 229,36		25,00	
7614	655 378,41	1 455 246,64		25,00	
7615	655 376,14	1 455 248,61		25,00	
7616	655 367,78	1 455 257,16		25,00	
7617	655 339,52	1 455 278,81		25,00	
7618	655 289,71	1 455 318,36		25,00	
7619	655 287,34	1 455 316,54		25,00	
7620	655 252,91	1 455 344,07		25,00	
7621	655 239,03	1 455 355,26		25,00	
7622	655 203,60	1 455 383,84		25,00	
7623	655 196,75	1 455 389,33		25,00	
7624	655 109,31	1 455 465,15		25,00	
7625	655 044,98	1 455 516,03		25,00	
7626	655 014,18	1 455 540,25		25,00	
7627	654 947,86	1 455 593,81		25,00	
7628	654 920,44	1 455 610,12		25,00	
7629	654 901,44	1 455 621,58		25,00	
7630	654 887,90	1 455 627,70		25,00	
7631	654 869,55	1 455 634,63		25,00	
7632	654 835,01	1 455 645,34		25,00	
7401	654 814,29	1 455 617,43		25,00	
ИТ-1					
7633	654 066,53	1 454 818,94	Картометрический метод	25,00	—
7634	654 087,80	1 454 823,35		25,00	
7635	654 182,68	1 454 869,33		25,00	
7636	654 194,44	1 454 870,00		25,00	
7637	654 216,19	1 454 880,53		25,00	
7638	654 263,76	1 454 901,68		25,00	
7639	654 290,44	1 454 913,26		25,00	
7640	654 309,19	1 454 923,33		25,00	
7641	654 309,76	1 454 922,16		25,00	

Раздел 2

Сведения о местоположении границ объекта					
1	2	3	4	5	6
7642	654 312,82	1 454 915,90	Картометрический метод	25,00	—
7643	654 317,34	1 454 918,05		25,00	
7644	654 316,18	1 454 922,06		25,00	
7645	654 349,02	1 454 936,95		25,00	
7646	654 360,50	1 454 942,84		25,00	
7647	654 418,12	1 454 963,02		25,00	
7648	654 417,39	1 454 965,50		25,00	
7649	654 422,94	1 454 968,45		25,00	
7650	654 467,49	1 454 987,10		25,00	
7651	654 532,04	1 455 014,59		25,00	
7652	654 575,35	1 455 033,37		25,00	
7653	654 679,28	1 455 076,85		25,00	
7654	654 694,29	1 455 083,09		25,00	
7655	654 725,70	1 455 096,48		25,00	
7656	654 719,95	1 455 109,94		25,00	
7657	654 709,14	1 455 136,16		25,00	
7658	654 708,29	1 455 138,19		25,00	
7659	654 691,19	1 455 163,52		25,00	
7660	654 681,66	1 455 177,65		25,00	
7661	654 677,03	1 455 188,65		25,00	
7662	654 671,67	1 455 201,18		25,00	
7663	654 671,13	1 455 200,95		25,00	
7664	654 656,11	1 455 236,30		25,00	
7665	654 640,49	1 455 281,13		25,00	
7666	654 619,47	1 455 330,83		25,00	
7667	654 510,52	1 455 283,58		25,00	
7668	654 489,46	1 455 281,61		25,00	
7669	654 467,17	1 455 271,18		25,00	
7670	654 416,10	1 455 250,06		25,00	
7671	654 414,58	1 455 249,11		25,00	
7672	654 413,40	1 455 247,77		25,00	
7673	654 412,67	1 455 246,14		25,00	
7674	654 412,46	1 455 244,97		25,00	
7675	654 408,73	1 455 253,84		25,00	
7676	654 401,14	1 455 250,53		25,00	
7677	654 399,54	1 455 254,16		25,00	
7678	654 558,90	1 455 323,90		25,00	
7679	654 545,42	1 455 356,48		25,00	
7680	654 545,83	1 455 358,18		25,00	
7681	654 562,35	1 455 364,97		25,00	
7682	654 567,95	1 455 361,39		25,00	
7683	654 579,64	1 455 335,01		25,00	
7684	654 610,67	1 455 351,62		25,00	
7685	654 602,26	1 455 371,41		25,00	
7686	654 589,04	1 455 403,56		25,00	
7687	654 569,79	1 455 447,84		25,00	
7688	654 567,48	1 455 453,32		25,00	
7689	654 553,80	1 455 485,55		25,00	
7690	654 540,87	1 455 514,96		25,00	
7691	654 532,27	1 455 533,96		25,00	
7692	654 505,94	1 455 596,33		25,00	
7693	654 502,88	1 455 606,85		25,00	
7694	654 502,71	1 455 609,38		25,00	
7695	654 503,64	1 455 611,77		25,00	
7696	654 504,11	1 455 614,53		25,00	

Раздел 2

Сведения о местоположении границ объекта					
1	2	3	4	5	6
7697	654 503,35	1 455 616,96	Картометрический метод	25,00	—
7698	654 501,09	1 455 619,48		25,00	
7699	654 498,55	1 455 621,71		25,00	
7700	654 496,20	1 455 623,50		25,00	
7701	654 493,75	1 455 625,14		25,00	
7702	654 488,74	1 455 627,73		25,00	
7703	654 482,01	1 455 630,32		25,00	
7704	654 476,80	1 455 631,72		25,00	
7705	654 470,28	1 455 632,99		25,00	
7706	654 468,83	1 455 631,92		25,00	
7470	654 462,08	1 455 646,19		25,00	
7469	654 475,92	1 455 660,48		25,00	
7468	654 493,87	1 455 679,61		25,00	
7467	654 506,20	1 455 689,77		25,00	
7707	654 507,00	1 455 688,17		25,00	
7708	654 503,45	1 455 684,96		25,00	
7709	654 500,95	1 455 681,50		25,00	
7710	654 499,43	1 455 676,25		25,00	
7711	654 499,46	1 455 674,90		25,00	
7712	654 510,69	1 455 649,00		25,00	
7713	654 517,49	1 455 651,90		25,00	
7714	654 519,82	1 455 652,95		25,00	
7715	654 524,39	1 455 638,92		25,00	
7716	654 535,09	1 455 613,46		25,00	
7717	654 538,82	1 455 604,58		25,00	
7718	654 557,92	1 455 559,18		25,00	
7719	654 580,08	1 455 508,25		25,00	
7720	654 602,46	1 455 456,58		25,00	
7721	654 618,13	1 455 419,70		25,00	
7722	654 620,03	1 455 420,53		25,00	
7723	654 647,13	1 455 357,00		25,00	
7724	654 647,93	1 455 355,02		25,00	
7725	654 644,54	1 455 354,06		25,00	
7726	654 657,94	1 455 323,41		25,00	
7727	654 661,08	1 455 315,67		25,00	Закрепление отсутствует
7728	654 681,90	1 455 266,00		25,00	
7729	654 713,03	1 455 199,81		25,00	—
7730	654 704,56	1 455 195,30		25,00	
7731	654 708,86	1 455 184,93		25,00	
7732	654 716,72	1 455 187,34		25,00	
7733	654 723,32	1 455 171,71		25,00	
7734	654 736,62	1 455 140,45		25,00	
7735	654 741,33	1 455 129,57		25,00	
7736	654 742,87	1 455 125,87		25,00	
7737	654 735,91	1 455 122,79		25,00	
7738	654 740,43	1 455 112,29		25,00	
7739	654 741,37	1 455 110,14		25,00	
7740	654 748,08	1 455 092,84		25,00	
7741	654 756,96	1 455 096,75		25,00	
7742	654 759,87	1 455 089,01		25,00	
3904	654 766,56	1 455 073,55		25,00	
3905	654 769,10	1 455 067,91		25,00	
7743	654 792,06	1 455 014,67		25,00	
7744	654 805,89	1 454 987,66		25,00	

Раздел 2

Сведения о местоположении границ объекта					
1	2	3	4	5	6
7745	654 811,86	1 454 977,43	Картометрический метод	25,00	—
7746	654 801,42	1 454 943,83		25,00	
7747	654 794,14	1 454 966,15		25,00	
7748	654 774,55	1 454 980,69		25,00	
7749	654 767,96	1 454 996,11		25,00	
7750	654 772,39	1 454 998,11		25,00	
7751	654 768,24	1 455 007,61		25,00	
7752	654 765,34	1 455 014,36		25,00	
7753	654 760,96	1 455 012,48		25,00	
7754	654 733,72	1 455 076,24		25,00	
7755	654 712,94	1 455 067,05		25,00	
7756	654 643,09	1 455 035,86		25,00	
7757	654 616,43	1 455 024,91		25,00	
7758	654 614,91	1 455 028,50		25,00	
7759	654 351,63	1 454 912,78		25,00	
7760	654 352,90	1 454 909,45		25,00	
7761	654 345,72	1 454 904,47		25,00	
7762	654 284,28	1 454 877,53		25,00	
7763	654 262,56	1 454 868,20		25,00	
7764	654 254,17	1 454 864,66		25,00	
7765	654 199,14	1 454 840,98		25,00	
7766	654 200,89	1 454 837,21		25,00	
7767	654 181,76	1 454 828,42		25,00	
7768	654 161,82	1 454 819,32		25,00	
7769	654 148,49	1 454 814,25		25,00	
4195	654 082,38	1 454 790,97		25,00	
4193	654 044,37	1 454 805,03		25,00	
7633	654 066,53	1 454 818,94		25,00	
ИТ-1					
7770	655 649,27	1 455 286,06	Картометрический метод	25,00	—
7771	655 644,64	1 455 280,41		25,00	
7772	655 643,38	1 455 280,01		25,00	
7773	655 641,13	1 455 277,42		25,00	
7774	655 638,74	1 455 279,51		25,00	
7775	655 636,34	1 455 276,63		25,00	
7776	655 638,81	1 455 274,65		25,00	
7777	655 637,21	1 455 272,57		25,00	
7778	655 636,50	1 455 270,94		25,00	
7779	655 636,85	1 455 269,58		25,00	
7780	655 602,18	1 455 228,30		25,00	
7781	655 588,22	1 455 211,09		25,00	
7782	655 558,64	1 455 174,89		25,00	
7581	655 556,30	1 455 164,06		25,00	
7580	655 514,88	1 455 173,95		25,00	
7783	655 552,76	1 455 197,14		25,00	
7784	655 578,15	1 455 230,28		25,00	
7785	655 567,46	1 455 238,21		25,00	
7786	655 628,03	1 455 310,58		25,00	
7787	655 623,32	1 455 314,85		25,00	
7788	655 627,01	1 455 319,48		25,00	
7789	655 622,27	1 455 323,38		25,00	
7790	655 618,71	1 455 319,00		25,00	
7791	655 609,38	1 455 327,42		25,00	
7792	655 598,05	1 455 337,63		25,00	
7793	655 555,91	1 455 371,38		25,00	

Раздел 2

Сведения о местоположении границ объекта					
1	2	3	4	5	6
7794	655 553,30	1 455 377,99	Картометрический метод	25,00	—
7795	655 552,11	1 455 381,02		25,00	
7796	655 557,70	1 455 387,95		25,00	
7797	655 552,22	1 455 392,47		25,00	
7798	655 546,49	1 455 385,65		25,00	
7799	655 503,00	1 455 421,00		25,00	
7800	655 475,31	1 455 386,90		25,00	
7801	655 434,10	1 455 336,14		25,00	
7575	655 384,61	1 455 275,93		25,00	
7574	655 366,92	1 455 289,51		25,00	
7802	655 401,27	1 455 331,20		25,00	
7803	655 418,54	1 455 352,20		25,00	
7804	655 422,61	1 455 357,13		25,00	
7805	655 432,63	1 455 369,28		25,00	
7806	655 453,53	1 455 394,58		25,00	
7807	655 463,68	1 455 404,15		25,00	
7808	655 487,54	1 455 433,13		25,00	
7809	655 491,03	1 455 430,37		25,00	
7810	655 493,50	1 455 433,97		25,00	
7811	655 493,78	1 455 435,19		25,00	
7812	655 493,87	1 455 436,43		25,00	
7813	655 493,80	1 455 437,41		25,00	
7814	655 493,55	1 455 438,62		25,00	
7815	655 493,10	1 455 439,79		25,00	
7816	655 492,50	1 455 440,83		25,00	
7817	655 490,73	1 455 442,58		25,00	
7818	655 488,61	1 455 444,26		25,00	
7819	655 482,85	1 455 436,84		25,00	
7820	655 481,54	1 455 435,12		25,00	
7821	655 460,19	1 455 452,74		25,00	
7822	655 416,78	1 455 488,55		25,00	
7823	655 384,18	1 455 515,45		25,00	
7567	655 307,18	1 455 578,97		25,00	
7566	655 295,71	1 455 570,61		25,00	
7824	655 236,75	1 455 617,77		25,00	
5947	655 271,30	1 455 660,97		25,00	
5948	655 278,78	1 455 654,99		25,00	
7825	655 328,48	1 455 615,02		25,00	
7826	655 327,70	1 455 609,97		25,00	
7827	655 326,60	1 455 602,77		25,00	
7828	655 398,20	1 455 543,88		25,00	
7829	655 404,40	1 455 537,98		25,00	
7830	655 411,84	1 455 530,88		25,00	
7831	655 431,60	1 455 514,90		25,00	
7832	655 483,39	1 455 473,08		25,00	
5971	655 506,13	1 455 454,71		25,00	
5970	655 528,23	1 455 481,66		25,00	
5969	655 526,97	1 455 503,18		25,00	
5968	655 518,47	1 455 522,54		25,00	
5967	655 515,39	1 455 529,45		25,00	
5966	655 514,57	1 455 531,39		25,00	
5965	655 511,69	1 455 537,96		25,00	
5964	655 511,19	1 455 539,11		25,00	
5963	655 501,85	1 455 573,57		25,00	
5962	655 497,94	1 455 590,06		25,00	

Раздел 2

Сведения о местоположении границ объекта					
1	2	3	4	5	6
5961	655 493,73	1 455 607,82	Картометрический метод	25,00	—
7833	655 493,51	1 455 608,76		25,00	
5959	655 492,97	1 455 617,80		25,00	
5958	655 491,50	1 455 633,11		25,00	
5978	655 510,70	1 455 630,70		25,00	
5977	655 516,80	1 455 569,00		25,00	
5976	655 558,83	1 455 536,98		25,00	
5975	655 541,04	1 455 514,01		25,00	
5974	655 564,30	1 455 495,22		25,00	
7834	655 554,37	1 455 483,42		25,00	
5972	655 520,93	1 455 442,26		25,00	
7835	655 570,07	1 455 402,46		25,00	
7836	655 579,04	1 455 398,88		25,00	
7837	655 587,70	1 455 391,62		25,00	
7838	655 594,27	1 455 386,13		25,00	
7839	655 616,41	1 455 367,62		25,00	
7840	655 622,99	1 455 362,13		25,00	
7841	655 626,89	1 455 358,86		25,00	
7842	655 646,80	1 455 342,29		25,00	
5996	655 665,56	1 455 339,02		25,00	
5997	655 675,72	1 455 315,63		25,00	
7843	655 739,31	1 455 264,21		25,00	
7844	655 802,86	1 455 212,77		25,00	
7845	655 878,74	1 455 152,36		25,00	
7846	655 952,68	1 455 092,58		25,00	
7847	655 970,18	1 455 078,16		25,00	
7848	655 980,90	1 455 073,55		25,00	
7849	655 988,34	1 455 072,06		25,00	
7850	655 959,61	1 455 040,07		25,00	
7851	655 951,60	1 455 054,78		25,00	
7852	655 933,95	1 455 069,36		25,00	
7853	655 931,72	1 455 069,38		25,00	
7854	655 860,38	1 455 129,36		25,00	
7855	655 855,42	1 455 135,09	25,00		
7856	655 767,89	1 455 206,01	25,00		
7857	655 699,98	1 455 261,04	25,00		
7858	655 655,35	1 455 297,07	25,00		
7859	655 649,30	1 455 290,44	25,00		
7770	655 649,27	1 455 286,06	25,00		
ИТ-1					
7860	655 332,31	1 454 729,64	Картометрический метод	25,00	—
7861	655 334,31	1 454 762,48		25,00	
7862	655 324,06	1 454 770,85		25,00	
7863	655 326,50	1 454 773,89		25,00	
7864	655 330,79	1 454 777,21		25,00	
7865	655 315,71	1 454 778,70		25,00	
7866	655 311,23	1 454 769,63		25,00	
7867	655 286,17	1 454 736,72		25,00	
7868	655 261,66	1 454 704,53		25,00	
7869	655 246,83	1 454 685,06		25,00	
7870	655 240,66	1 454 681,18		25,00	
7871	655 236,43	1 454 680,30		25,00	
7872	655 231,28	1 454 680,39		25,00	
7873	655 227,55	1 454 681,85		25,00	
7874	655 201,53	1 454 700,79		25,00	

Раздел 2

Сведения о местоположении границ объекта					
1	2	3	4	5	6
7875	655 199,15	1 454 698,47	Картометрический метод	25,00	—
7876	655 188,29	1 454 682,67		25,00	
7877	655 185,97	1 454 684,32		25,00	
7878	655 177,33	1 454 672,75		25,00	
7879	655 169,28	1 454 659,54		25,00	
7880	655 160,58	1 454 634,50		25,00	
7881	655 146,01	1 454 612,52		25,00	
7882	655 132,58	1 454 594,75		25,00	
7883	655 131,50	1 454 593,10		25,00	
7884	655 131,89	1 454 589,62		25,00	
7885	655 126,04	1 454 584,02		25,00	
7886	655 107,94	1 454 560,69		25,00	
7887	655 073,84	1 454 554,91		25,00	
7888	654 974,73	1 454 571,30		25,00	
7889	654 963,31	1 454 576,06		25,00	
7890	654 940,53	1 454 593,58		25,00	
7891	654 875,86	1 454 620,08		25,00	
7892	654 816,86	1 454 627,04		25,00	
7893	654 817,52	1 454 614,86		25,00	
7894	654 710,36	1 454 607,51		25,00	
7895	654 700,40	1 454 606,79		25,00	
7896	654 679,89	1 454 607,36		25,00	
7897	654 674,39	1 454 608,31		25,00	
7898	654 667,23	1 454 608,87		25,00	
7899	654 644,99	1 454 627,78		25,00	
7900	654 618,05	1 454 638,08		25,00	
7901	654 622,04	1 454 641,82		25,00	
7902	654 616,07	1 454 649,32		25,00	
7903	654 587,03	1 454 668,06		25,00	
7904	654 576,49	1 454 680,58		25,00	
4298	654 574,49	1 454 667,42		25,00	-
4299	654 574,92	1 454 663,48		25,00	
7905	654 593,08	1 454 647,95		25,00	—
7906	654 625,07	1 454 624,11		25,00	
7907	654 658,03	1 454 604,20		25,00	
7908	654 665,14	1 454 598,30		25,00	
7909	654 665,82	1 454 597,25		25,00	
7910	654 667,85	1 454 595,95		25,00	
7911	654 683,77	1 454 585,08		25,00	
7912	654 750,09	1 454 588,32		25,00	
7913	654 749,96	1 454 595,62		25,00	
7914	654 770,34	1 454 599,55		25,00	
7915	654 793,81	1 454 601,23		25,00	
7916	654 819,93	1 454 602,50		25,00	
7917	654 832,25	1 454 592,39		25,00	
7918	654 872,11	1 454 590,88		25,00	
7919	654 898,81	1 454 548,97		25,00	
4338	655 047,77	1 454 527,08		25,00	
7920	655 064,85	1 454 535,05		25,00	
4362	655 100,50	1 454 528,10		25,00	
4363	655 145,11	1 454 535,32		25,00	
4364	655 181,54	1 454 550,51		25,00	
4365	655 217,27	1 454 572,37		25,00	
4367	655 226,37	1 454 583,77		25,00	
4368	655 225,57	1 454 588,54		25,00	

Раздел 2

Сведения о местоположении границ объекта							
1	2	3	4	5	6		
4369	655 234,93	1 454 589,95	Картометрический метод	25,00	—		
4371	655 249,78	1 454 609,90		25,00			
4372	655 299,61	1 454 679,35		25,00			
7860	655 332,31	1 454 729,64		25,00			
ИТ-1							
7921	655 389,26	1 454 917,74	Картометрический метод	25,00	—		
7922	655 392,81	1 454 942,85		25,00			
7923	655 394,03	1 454 951,45		25,00			
7924	655 394,31	1 454 958,27		25,00			
7925	655 395,56	1 454 983,85		25,00			
7926	655 394,83	1 454 985,69		25,00			
7927	655 388,42	1 454 985,89		25,00			
7928	655 382,53	1 454 982,43		25,00			
7929	655 382,13	1 454 978,45		25,00			
7930	655 385,15	1 454 970,85		25,00			
7931	655 382,72	1 454 944,12		25,00			
7932	655 378,67	1 454 920,38		25,00			
7921	655 389,26	1 454 917,74		25,00			
ИТ-1							
7799	655 503,00	1 455 421,00	Картометрический метод	25,00	—		
7809	655 491,03	1 455 430,37		25,00			
7808	655 487,54	1 455 433,13		25,00			
7807	655 463,68	1 455 404,15		25,00			
7806	655 453,53	1 455 394,58		25,00			
7805	655 432,63	1 455 369,28		25,00			
7804	655 422,61	1 455 357,13		25,00			
7803	655 418,54	1 455 352,20		25,00			
7802	655 401,27	1 455 331,20		25,00			
7574	655 366,92	1 455 289,51		25,00			
7575	655 384,61	1 455 275,93		25,00			
7801	655 434,10	1 455 336,14		25,00			
7800	655 475,31	1 455 386,90		25,00			
7799	655 503,00	1 455 421,00		25,00			
ИТ-1							
7933	654 472,97	1 455 427,45	Картометрический метод	25,00	—		
7934	654 521,18	1 455 445,46		25,00			
7935	654 513,91	1 455 470,30		25,00			
7936	654 509,31	1 455 476,97		25,00			
7937	654 505,67	1 455 484,72		25,00			
7938	654 497,65	1 455 501,82		25,00			
7939	654 492,96	1 455 524,73		25,00			
7940	654 450,70	1 455 520,29		25,00			
7941	654 434,47	1 455 516,58		25,00			
7942	654 466,82	1 455 449,99		25,00			
7943	654 470,14	1 455 435,81		25,00			
7933	654 472,97	1 455 427,45		25,00			
ИТ-1							
7944	653 727,04	1 453 473,19		Картометрический метод		25,00	—
7945	653 726,56	1 453 483,93	25,00				
6968	653 714,51	1 453 483,55	25,00				
7946	653 715,03	1 453 472,71	25,00				
7944	653 727,04	1 453 473,19	25,00				
ИТ-1							
5743	655 227,52	1 456 396,97	Картометрический метод	25,00	—		
6356	655 191,85	1 456 534,64		25,00			

Раздел 2

Сведения о местоположении границ объекта					
1	2	3	4	5	6
7947	655 331,05	1 456 403,36	Картометрический метод	25,00	—
7948	655 323,69	1 456 398,91		25,00	
7949	655 305,44	1 456 365,32		25,00	
5742	655 261,25	1 456 389,29		25,00	
5743	655 227,52	1 456 396,97		25,00	
3. Сведения о характерных точках части (частей) границы объекта					
1	2	3	4	5	6
—	—	—	—	—	—

Раздел 3

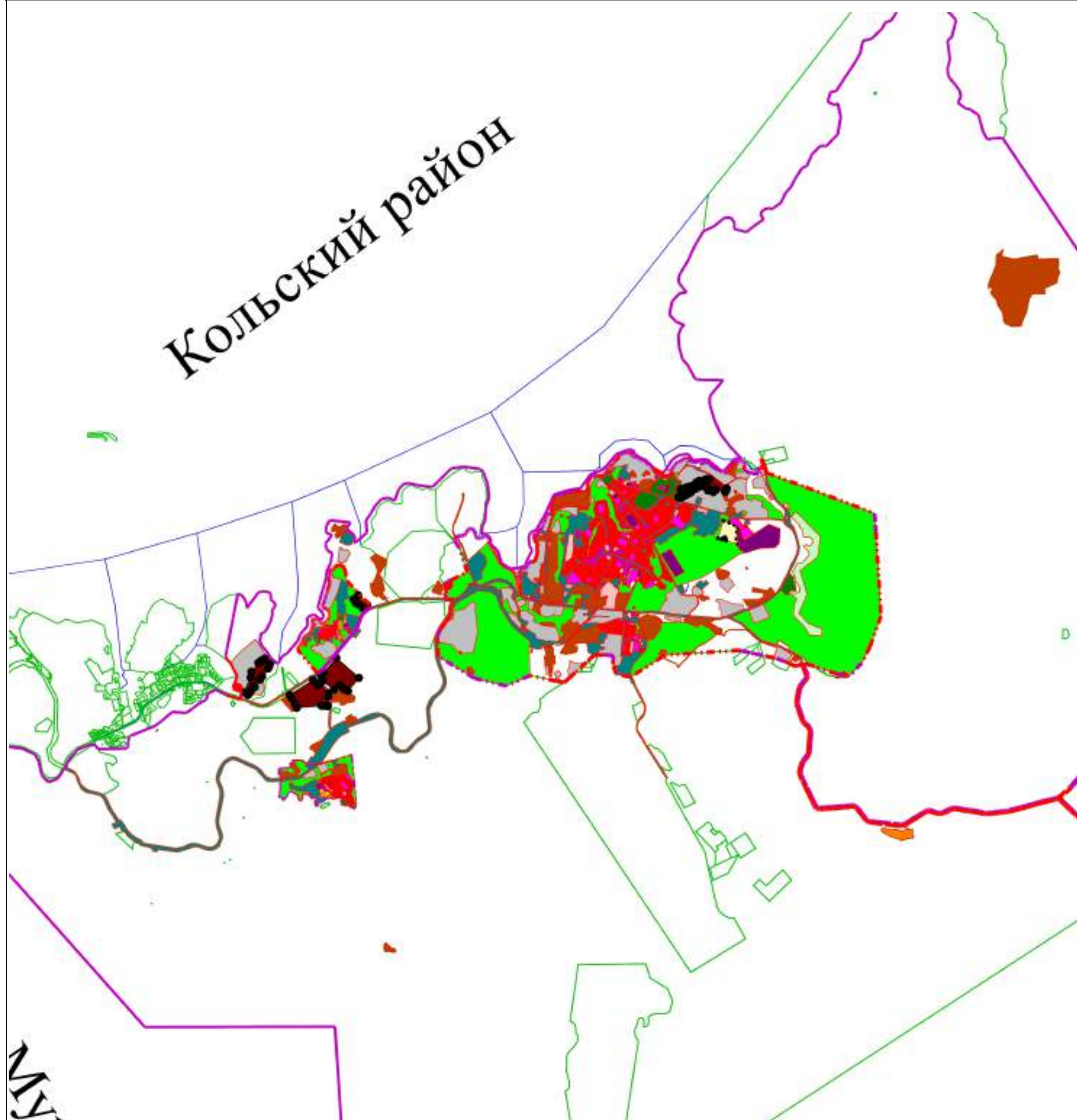
Сведения о местоположении измененных (уточненных) границ объекта

1. Система координат МСК-51

2. Сведения о характерных точках границ объекта

Обозначение характерных точек границы	Существующие координаты, м		Измененные (уточненные) координаты, м		Метод определения координат характерной точки	Средняя квадратическая погрешность положения характерной точки (Mt), м	Описание обозначения точки на местности (при наличии)
	X	Y	X	Y			
1	2	3	4	5	6	7	8
—	—	—	—	—	—	—	—
3. Сведения о характерных точках части (частей) границы объекта							
1	2	3	4	5	6	7	8
—	—	—	—	—	—	—	—

Раздел 4
План границ объекта



Масштаб 1:70 000

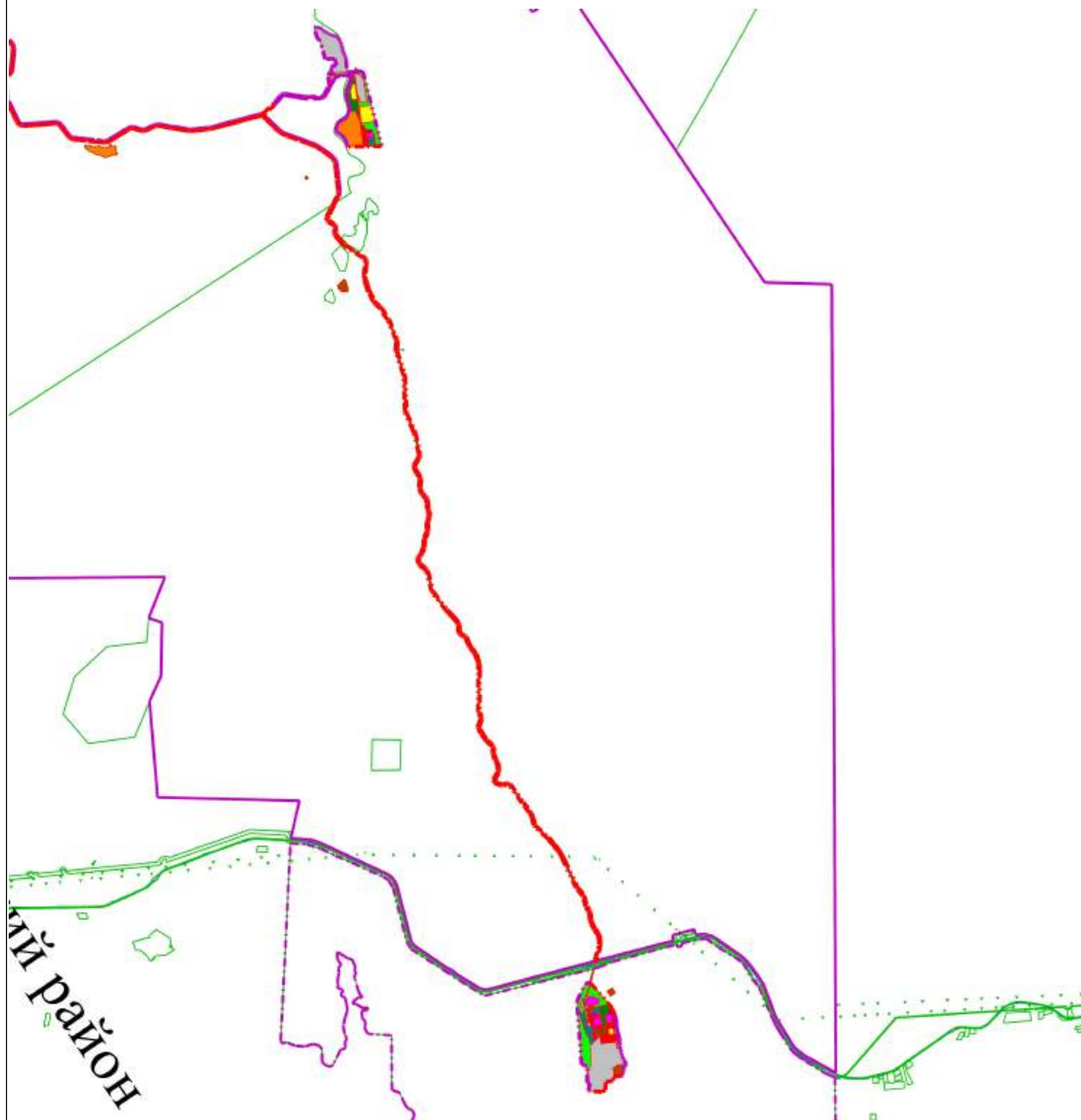
Используемые условные знаки и обозначения:

- Граница муниципального образования
- Граница населенного пункта
- Границы земельного участка
- ИТ-1 - Зона размещения объектов инженерной и транспортной инфраструктуры

Подпись _____ Дата « 16 » декабря 20 21 г.

Место для оттиска печати (при наличии) лица, составившего описание местоположения границ объекта

Раздел 4
План границ объекта



Масштаб 1:70 000

Используемые условные знаки и обозначения:

- Граница муниципального образования
- Граница населенного пункта
- Границы земельного участка
- ИТ-1 - Зона размещения объектов инженерной и транспортной инфраструктуры

Подпись _____ Дата « 16 » декабря 20 21 г.

Место для оттиска печати (при наличии) лица, составившего описание местоположения границ объекта

Прохождение границы		Описание прохождения границы
от точки	до точки	
1	2	3
—	—	—

ОПИСАНИЕ МЕСТОПОЛОЖЕНИЯ ГРАНИЦ
Зона сельскохозяйственного использования (СХ-1)

(наименование объекта, местоположение границ которого описано (далее - объект))

Раздел 1

Сведения об объекте		
№ п/п	Характеристики объекта	Описание характеристик
1	2	3
1	Местоположение объекта	Мурманская область, г Североморск
2	Площадь объекта ± величина погрешности определения площади (Р ± ΔР)	253 539 м² ±
3	Иные характеристики объекта	Вид объекта реестра границ: Территориальная зона

Раздел 2

Сведения о местоположении границ объекта

1. Система координат МСК-51

2. Сведения о характерных точках границ объекта

Обозначение характерных точек границ	Координаты, м		Метод определения координат характерной точки	Средняя квадратическая погрешность положения характерной точки (Mt), м	Описание обозначения точки на местности (при наличии)
	X	Y			
1	2	3	4	5	6
CX-1					
1	650 653,23	1 464 159,22	Картометрический метод	25,00	—
2	650 646,31	1 464 201,79		25,00	
3	650 640,73	1 464 236,12		25,00	
4	650 636,48	1 464 262,28		25,00	
5	650 607,32	1 464 276,27		25,00	
6	650 575,73	1 464 291,42		25,00	
7	650 544,17	1 464 306,55		25,00	
8	650 512,62	1 464 321,68		25,00	
9	650 470,75	1 464 341,77		25,00	
10	650 394,54	1 464 350,52		25,00	
11	650 280,30	1 464 363,64		25,00	
12	650 275,23	1 464 364,22		25,00	
13	650 256,52	1 464 365,96		25,00	
14	650 204,53	1 464 372,95		25,00	
15	650 197,68	1 464 373,67		25,00	
16	650 173,80	1 464 376,18		25,00	
17	650 149,93	1 464 378,69		25,00	
18	650 126,06	1 464 381,20		25,00	
19	650 077,88	1 464 386,27		25,00	
20	650 047,11	1 464 391,08		25,00	
21	650 043,24	1 464 392,22		25,00	
22	650 037,95	1 464 125,58		25,00	
23	650 064,70	1 464 111,02		25,00	
24	650 079,27	1 464 110,69		25,00	
25	650 104,38	1 464 110,12		25,00	
26	650 140,63	1 464 095,27		25,00	
27	650 154,43	1 464 089,62		25,00	
28	650 178,41	1 464 079,79		25,00	
29	650 187,66	1 464 076,00		25,00	
30	650 188,19	1 464 075,40		25,00	
31	650 219,86	1 464 039,51		25,00	
32	650 227,87	1 464 030,43		25,00	
33	650 244,34	1 464 011,77		25,00	
34	650 253,65	1 464 001,21		25,00	
35	650 261,78	1 463 989,00		25,00	
36	650 276,74	1 463 966,52		25,00	
37	650 288,64	1 463 948,62		25,00	
38	650 291,63	1 463 945,47		25,00	
39	650 305,39	1 463 930,96		25,00	
40	650 325,83	1 463 923,51		25,00	
41	650 362,29	1 463 936,77		25,00	
42	650 399,58	1 463 939,28		25,00	
43	650 416,84	1 463 953,67		25,00	
44	650 441,32	1 463 957,59		25,00	
45	650 466,82	1 463 982,23		25,00	
46	650 494,80	1 464 041,91		25,00	

Раздел 2

Сведения о местоположении границ объекта					
1	2	3	4	5	6
47	650 495,57	1 464 043,56	Картометрический метод	25,00	—
48	650 515,82	1 464 079,96		25,00	
49	650 519,76	1 464 084,15		25,00	
50	650 537,46	1 464 102,96		25,00	
51	650 549,01	1 464 112,77		25,00	
52	650 563,35	1 464 124,95		25,00	
53	650 576,66	1 464 129,21		25,00	
54	650 586,92	1 464 132,50		25,00	
55	650 610,29	1 464 147,52		25,00	
1	650 653,23	1 464 159,22		25,00	
CX-1					
56	650 049,92	1 459 665,00	Картометрический метод	25,00	—
57	650 061,15	1 459 665,15		25,00	
58	650 064,89	1 459 666,44		25,00	
59	650 063,44	1 459 684,81		25,00	
60	650 061,05	1 459 723,47		25,00	
61	650 041,06	1 459 785,20		25,00	
62	650 038,05	1 459 845,10		25,00	
63	650 045,32	1 459 876,32		25,00	
64	650 044,41	1 459 905,65		25,00	
65	650 018,71	1 460 019,37		25,00	
66	650 042,51	1 460 087,71		25,00	
67	650 048,96	1 460 091,01		25,00	
68	650 067,75	1 460 088,12		25,00	
69	650 083,46	1 460 078,00		25,00	
70	650 105,44	1 460 055,95		25,00	
71	650 108,00	1 460 058,84		25,00	
72	650 086,10	1 460 080,87		25,00	
73	650 070,42	1 460 091,84		25,00	
74	650 064,96	1 460 093,80		25,00	
75	650 065,73	1 460 099,75		25,00	
76	650 067,72	1 460 116,02		25,00	
77	650 044,10	1 460 117,51		25,00	
78	650 041,01	1 460 138,07		25,00	
79	650 041,51	1 460 147,40		25,00	
80	650 041,65	1 460 157,51		25,00	
81	650 045,87	1 460 191,50		25,00	
82	650 012,57	1 460 193,16		25,00	
83	650 005,39	1 460 190,67		25,00	
84	649 972,82	1 460 192,14		25,00	
85	649 938,89	1 460 193,94		25,00	
86	649 929,59	1 460 215,77		25,00	
87	649 923,27	1 460 215,04		25,00	
88	649 913,10	1 460 196,57		25,00	
89	649 900,11	1 460 198,06		25,00	
90	649 899,63	1 460 184,47		25,00	
91	649 898,26	1 460 157,33		25,00	
92	649 897,11	1 460 132,05		25,00	
93	649 896,29	1 460 113,22		25,00	
94	649 885,73	1 460 112,52		25,00	
95	649 887,25	1 460 093,88		25,00	
96	649 888,86	1 460 077,61		25,00	
97	649 886,64	1 460 058,28		25,00	
98	649 865,16	1 460 060,64		25,00	
99	649 861,91	1 460 023,37		25,00	

Раздел 2

Сведения о местоположении границ объекта					
1	2	3	4	5	6
100	649 858,49	1 459 984,60	Картометрический метод	25,00	—
101	649 878,90	1 459 983,19		25,00	
102	649 889,52	1 459 934,04		25,00	
103	649 894,41	1 459 930,31		25,00	
104	649 910,16	1 459 857,86		25,00	
105	649 911,90	1 459 853,59		25,00	
106	649 924,12	1 459 825,42		25,00	
107	649 966,91	1 459 748,46		25,00	
108	649 976,60	1 459 730,69		25,00	
109	649 984,53	1 459 720,06		25,00	
110	649 988,31	1 459 714,99		25,00	
111	649 996,51	1 459 704,22		25,00	
112	650 000,22	1 459 699,35		25,00	
113	650 011,29	1 459 678,71		25,00	
114	650 022,89	1 459 683,80		25,00	
115	650 025,80	1 459 678,07		25,00	
116	650 026,91	1 459 671,39		25,00	
56	650 049,92	1 459 665,00	25,00		
3. Сведения о характерных точках части (частей) границы объекта					
1	2	3	4	5	6
—	—	—	—	—	—

Раздел 3

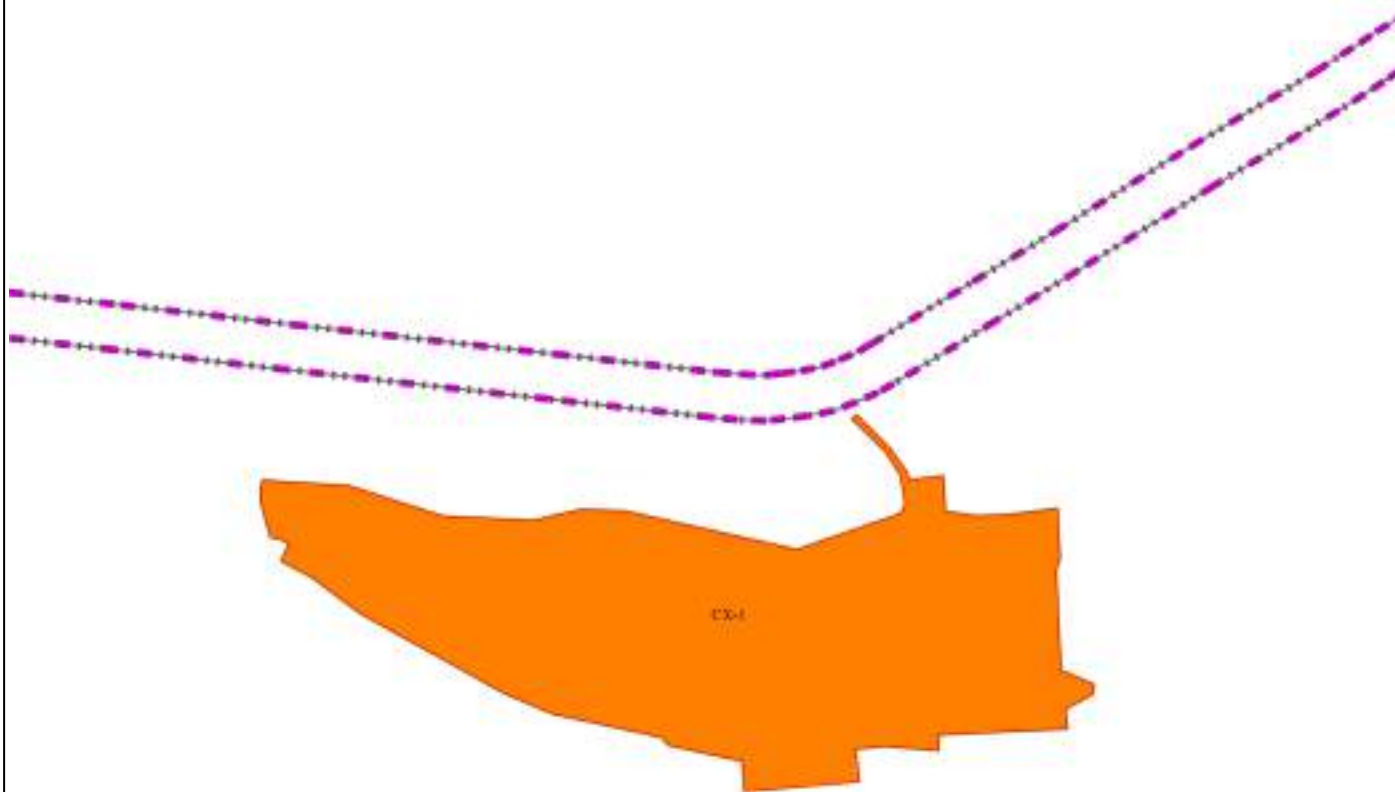
Сведения о местоположении измененных (уточненных) границ объекта

1. Система координат МСК-51

2. Сведения о характерных точках границ объекта





Обозначение характерных точек границы	Существующие координаты, м		Измененные (уточненные) координаты, м		Метод определения координат характерной точки	Средняя квадратическая погрешность положения характерной точки (Mt), м	Описание обозначения точки на местности (при наличии)
	X	Y	X	Y			
1	2	3	4	5	6	7	8
—	—	—	—	—	—	—	—
3. Сведения о характерных точках части (частей) границы объекта							
1	2	3	4	5	6	7	8
—	—	—	—	—	—	—	—

Раздел 4
План границ объекта



Масштаб 1:5 000

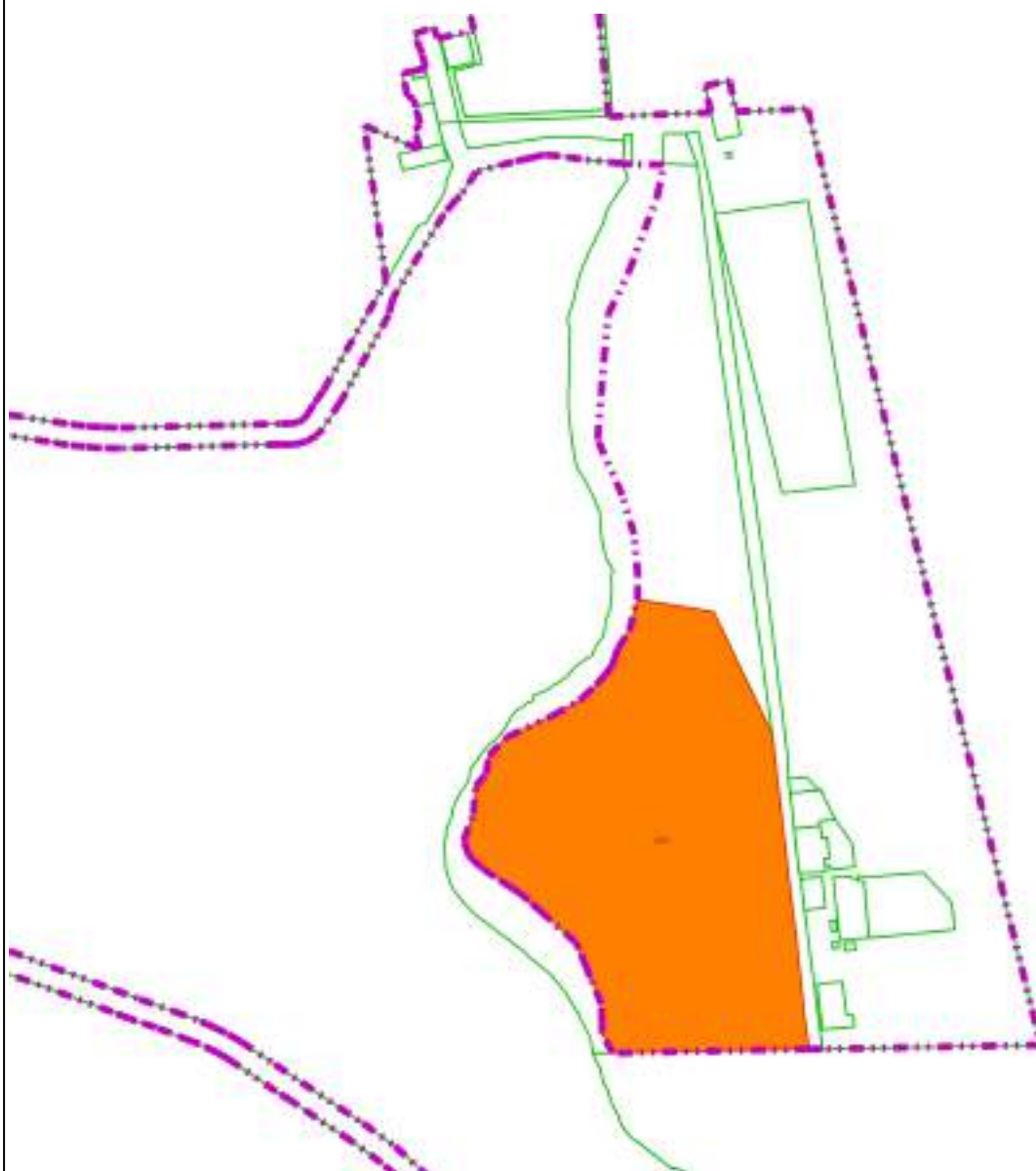
Используемые условные знаки и обозначения:

-  - Граница муниципального образования
-  - Граница населенного пункта
-  - Границы земельного участка
-  - СХ-1 - Зона сельскохозяйственного использования

Подпись _____ Дата « 16 » декабря 20 21 г.





Место для оттиска печати (при наличии) лица, составившего описание местоположения границ объекта

Раздел 4
План границ объекта



Масштаб 1:10 000

Используемые условные знаки и обозначения:

-  - Граница муниципального образования
-  - Граница населенного пункта
-  - Границы земельного участка
-  - СХ-1 - Зона сельскохозяйственного использования

Подпись _____ Дата « 16 » декабря 20 21 г.

Место для оттиска печати (при наличии) лица, составившего описание местоположения границ объекта

Прохождение границы		Описание прохождения границы
от точки	до точки	
1	2	3
—	—	—

ОПИСАНИЕ МЕСТОПОЛОЖЕНИЯ ГРАНИЦ

Зеленые насаждения общего пользования (парки, скверы, бульвары) (Р-1)

(наименование объекта, местоположение границ которого описано (далее - объект))

Раздел 1

Сведения об объекте

№ п/п	Характеристики объекта	Описание характеристик
1	2	3
1	Местоположение объекта	Мурманская область, г Североморск
2	Площадь объекта ± величина погрешности определения площади ($P \pm \Delta P$)	476 222 м² ±
3	Иные характеристики объекта	Вид объекта реестра границ: Территориальная зона

Раздел 2

Сведения о местоположении границ объекта

1. Система координат МСК-51

2. Сведения о характерных точках границ объекта

Обозначение характерных точек границ	Координаты, м		Метод определения координат характерной точки	Средняя квадратическая погрешность положения характерной точки (Mt), м	Описание обозначения точки на местности (при наличии)
	X	Y			
1	2	3	4	5	6
Р-1					
1	655 612,18	1 455 438,32	Картометрический метод	25,00	—
2	655 633,18	1 455 443,64		25,00	
3	655 640,04	1 455 444,91		25,00	
4	655 707,14	1 455 462,81		25,00	
5	655 717,68	1 455 473,55		25,00	
6	655 725,04	1 455 482,14		25,00	
7	655 726,06	1 455 481,20		25,00	
8	655 750,85	1 455 505,59		25,00	
9	655 770,51	1 455 526,32		25,00	
10	655 790,22	1 455 558,59		25,00	
11	655 817,85	1 455 591,99		25,00	
12	655 784,34	1 455 702,29		25,00	
13	655 739,64	1 455 861,29		25,00	
14	655 687,80	1 455 859,05		25,00	
15	655 589,90	1 455 790,44		25,00	
16	655 561,19	1 455 754,30		25,00	
17	655 554,17	1 455 744,14		25,00	
18	655 537,87	1 455 721,10		25,00	
19	655 510,70	1 455 630,70		25,00	
20	655 516,80	1 455 569,00		25,00	
21	655 558,83	1 455 536,98		25,00	
22	655 541,04	1 455 514,01		25,00	
23	655 564,30	1 455 495,22		25,00	
24	655 554,37	1 455 483,42		25,00	
25	655 564,94	1 455 475,49		25,00	
26	655 575,38	1 455 465,16		25,00	
27	655 599,05	1 455 447,73		25,00	
28	655 600,30	1 455 446,83		25,00	
1	655 612,18	1 455 438,32		25,00	
Р-1					
29	656 055,43	1 455 971,66	Картометрический метод	25,00	—
30	656 070,04	1 455 978,58		25,00	
31	656 072,35	1 456 026,19		25,00	
32	656 081,58	1 456 064,59		25,00	
33	656 083,12	1 456 092,24		25,00	
34	656 098,50	1 456 107,59		25,00	
35	656 127,73	1 456 117,58		25,00	
36	656 116,96	1 456 132,17		25,00	
37	656 037,74	1 456 146,76		25,00	
38	656 026,20	1 456 132,94		25,00	
39	656 027,74	1 456 114,51		25,00	
29	656 055,43	1 455 971,66		25,00	
Р-1					
40	655 308,21	1 455 210,14	Картометрический метод	25,00	—
41	655 305,58	1 455 202,52		25,00	
42	655 305,31	1 455 198,83		25,00	

Раздел 2

Сведения о местоположении границ объекта					
1	2	3	4	5	6
43	655 306,18	1 455 199,90	Картометрический метод	25,00	—
44	655 309,37	1 455 197,19		25,00	
45	655 315,25	1 455 192,61		25,00	
46	655 351,94	1 455 237,57		25,00	
47	655 361,31	1 455 248,23		25,00	
48	655 367,78	1 455 257,16		25,00	
49	655 339,52	1 455 278,81		25,00	
50	655 289,71	1 455 318,36		25,00	
51	655 287,34	1 455 316,54		25,00	
52	655 285,09	1 455 313,25		25,00	
53	655 281,07	1 455 308,71		25,00	
54	655 278,88	1 455 308,32		25,00	
55	655 277,86	1 455 306,63		25,00	
56	655 272,30	1 455 299,63		25,00	
57	655 254,67	1 455 277,55		25,00	
58	655 254,20	1 455 275,97		25,00	
59	655 254,97	1 455 274,17		25,00	
60	655 258,16	1 455 271,39		25,00	
61	655 249,50	1 455 260,40		25,00	
62	655 247,23	1 455 262,53		25,00	
63	655 245,78	1 455 263,26		25,00	
64	655 243,98	1 455 263,30		25,00	
65	655 242,88	1 455 262,54		25,00	
66	655 239,99	1 455 258,86		25,00	
67	655 239,91	1 455 256,89		25,00	
68	655 241,12	1 455 254,54		25,00	
69	655 250,38	1 455 247,55		25,00	
70	655 253,36	1 455 245,32		25,00	
71	655 256,27	1 455 245,24		25,00	
72	655 262,14	1 455 252,42		25,00	
73	655 259,66	1 455 254,63		25,00	
74	655 266,77	1 455 263,55		25,00	
75	655 270,64	1 455 264,19		25,00	
76	655 286,97	1 455 284,11		25,00	
77	655 286,78	1 455 286,57		25,00	
78	655 290,61	1 455 291,45		25,00	
79	655 292,66	1 455 291,61		25,00	
80	655 300,54	1 455 301,41		25,00	
81	655 302,99	1 455 304,03		25,00	
82	655 339,46	1 455 274,68		25,00	
83	655 340,34	1 455 269,37	25,00		
84	655 338,06	1 455 266,54	25,00		
85	655 300,85	1 455 220,91	25,00		
86	655 300,24	1 455 218,93	25,00		
87	655 300,51	1 455 216,94	25,00		
88	655 302,73	1 455 214,63	25,00		
40	655 308,21	1 455 210,14	25,00		
P-1					
89	654 898,17	1 455 640,38	Картометрический метод	25,00	—
90	654 897,96	1 455 641,70		25,00	
91	654 903,03	1 455 658,92		25,00	
92	654 950,80	1 455 630,79		25,00	
93	654 960,15	1 455 629,60		25,00	
94	654 944,52	1 455 616,13		25,00	
89	654 898,17	1 455 640,38		25,00	

Раздел 2

Сведения о местоположении границ объекта					
1	2	3	4	5	6
Р-1					
95	654 122,65	1 457 936,13	Картометрический метод	25,00	—
96	654 165,52	1 457 965,82		25,00	
97	654 433,50	1 458 102,03		25,00	
98	654 432,16	1 458 105,49		25,00	
99	654 410,32	1 458 109,23		25,00	
100	654 373,85	1 458 135,53		25,00	
101	654 361,16	1 458 171,10		25,00	
102	654 294,45	1 458 159,70		25,00	
103	654 264,90	1 458 174,54		25,00	
104	654 265,89	1 458 177,95		25,00	
105	654 262,31	1 458 182,90		25,00	
106	654 257,03	1 458 181,39		25,00	
107	654 252,56	1 458 172,45		25,00	
108	654 244,51	1 458 176,24		25,00	
109	654 247,53	1 458 183,26		25,00	
110	654 221,75	1 458 196,20		25,00	
111	654 114,68	1 458 207,79		25,00	
112	654 127,59	1 458 136,41		25,00	
113	654 119,38	1 458 111,45		25,00	
114	654 095,77	1 458 095,05		25,00	
115	654 074,45	1 458 090,63		25,00	
116	654 050,17	1 458 097,81		25,00	
117	654 049,42	1 458 010,28		25,00	
118	654 066,29	1 458 011,66		25,00	
119	654 099,48	1 457 995,42		25,00	
120	654 114,80	1 457 972,67		25,00	
95	654 122,65	1 457 936,13		25,00	
Р-1					
121	656 080,70	1 454 849,12	Картометрический метод	25,00	—
122	656 088,06	1 454 911,60		25,00	
123	656 091,81	1 454 930,56		25,00	
124	656 103,47	1 454 969,02		25,00	
125	656 109,39	1 454 979,04		25,00	
126	656 119,59	1 454 991,54		25,00	
127	656 138,78	1 455 011,07		25,00	
128	656 143,14	1 455 016,56		25,00	
129	656 092,56	1 455 052,45		25,00	
130	656 091,54	1 455 053,29		25,00	
131	656 085,32	1 455 047,42		25,00	
132	656 083,15	1 455 050,58		25,00	
133	656 077,57	1 455 055,19		25,00	
134	656 074,35	1 455 057,96		25,00	
135	656 056,53	1 455 072,77		25,00	
136	656 053,44	1 455 075,18		25,00	
137	656 023,19	1 455 100,28		25,00	
138	656 019,55	1 455 096,12		25,00	
139	656 020,82	1 455 094,87		25,00	
140	656 017,57	1 455 091,27		25,00	
141	656 016,30	1 455 092,50		25,00	
142	656 006,22	1 455 081,38		25,00	
143	656 000,82	1 455 066,87		25,00	
144	655 988,34	1 455 072,06		25,00	
145	655 959,61	1 455 040,07		25,00	
146	655 933,23	1 454 965,26		25,00	

Раздел 2

Сведения о местоположении границ объекта					
1	2	3	4	5	6
147	655 945,15	1 454 955,04	Картометрический метод	25,00	—
148	656 017,23	1 454 894,68		25,00	
149	656 018,10	1 454 894,16		25,00	
150	656 028,68	1 454 886,92		25,00	
151	656 030,48	1 454 882,54		25,00	
152	656 033,83	1 454 882,46		25,00	
153	656 037,89	1 454 863,89		25,00	
154	656 056,23	1 454 864,99		25,00	
155	656 064,95	1 454 865,51		25,00	
156	656 064,59	1 454 837,28		25,00	
157	656 070,36	1 454 835,68		25,00	
158	656 075,98	1 454 834,58		25,00	
159	656 078,86	1 454 834,23		25,00	
121	656 080,70	1 454 849,12	25,00		
P-1					
160	653 618,35	1 450 413,09	Картометрический метод	25,00	—
161	653 641,78	1 450 413,67		25,00	-
162	653 669,95	1 450 413,73		25,00	
163	653 702,58	1 450 411,78		25,00	—
164	653 703,31	1 450 511,27		25,00	
165	653 615,50	1 450 511,64		25,00	
166	653 614,75	1 450 502,38		25,00	-
167	653 617,27	1 450 474,25		25,00	
168	653 617,41	1 450 462,21		25,00	—
169	653 617,44	1 450 453,39		25,00	
160	653 618,35	1 450 413,09		25,00	
P-1					
170	650 520,98	1 450 460,37	Картометрический метод	25,00	—
171	650 532,29	1 450 456,20		25,00	
172	650 536,53	1 450 455,08		25,00	
173	650 540,50	1 450 455,28		25,00	
174	650 547,74	1 450 459,64		25,00	
175	650 553,13	1 450 465,38		25,00	
176	650 557,21	1 450 472,18		25,00	
177	650 561,91	1 450 475,99		25,00	
178	650 566,37	1 450 478,40		25,00	
179	650 573,41	1 450 477,23		25,00	
180	650 577,67	1 450 475,27		25,00	
181	650 569,92	1 450 498,13		25,00	
182	650 511,95	1 450 552,53		25,00	
183	650 491,04	1 450 577,84		25,00	
184	650 506,56	1 450 596,18		25,00	
185	650 480,90	1 450 611,37		25,00	
186	650 486,29	1 450 632,24		25,00	
187	650 460,00	1 450 661,66		25,00	
188	650 437,76	1 450 707,25		25,00	
189	650 396,75	1 450 692,79		25,00	
190	650 400,68	1 450 689,95		25,00	
191	650 403,72	1 450 683,39		25,00	
192	650 406,44	1 450 667,14		25,00	
193	650 411,04	1 450 658,57		25,00	
194	650 416,02	1 450 647,23		25,00	
195	650 433,97	1 450 620,25		25,00	
196	650 449,20	1 450 595,50		25,00	
197	650 457,32	1 450 583,71		25,00	

Раздел 2

Сведения о местоположении границ объекта					
1	2	3	4	5	6
198	650 460,97	1 450 576,74	Картометрический метод	25,00	—
199	650 461,43	1 450 568,63		25,00	
200	650 457,60	1 450 551,51		25,00	
201	650 454,59	1 450 537,14		25,00	
202	650 453,09	1 450 529,07		25,00	
203	650 453,01	1 450 525,51		25,00	
204	650 463,72	1 450 502,03		25,00	
205	650 466,29	1 450 485,87		25,00	
206	650 464,86	1 450 481,98		25,00	
207	650 467,11	1 450 474,26		25,00	
208	650 470,21	1 450 468,91		25,00	
209	650 476,20	1 450 467,80		25,00	
210	650 486,63	1 450 468,37		25,00	
211	650 491,40	1 450 467,76		25,00	
212	650 498,24	1 450 464,73		25,00	
213	650 505,10	1 450 462,76		25,00	
214	650 511,44	1 450 461,32		25,00	
215	650 517,80	1 450 461,22		25,00	
170	650 520,98	1 450 460,37		25,00	
P-1					
216	651 243,67	1 464 194,60	Картометрический метод	25,00	—
217	651 242,64	1 464 240,50		25,00	
218	651 100,18	1 464 256,79		25,00	
219	651 106,98	1 464 212,65		25,00	
220	651 071,60	1 464 204,96		25,00	
221	651 030,07	1 464 186,50		25,00	
222	650 979,30	1 464 174,20		25,00	
223	650 943,92	1 464 183,42		25,00	
224	650 896,24	1 464 192,65		25,00	
225	650 837,78	1 464 201,88		25,00	
226	650 846,84	1 464 290,89		25,00	
227	650 470,75	1 464 341,77		25,00	
228	650 512,62	1 464 321,68		25,00	
229	650 544,17	1 464 306,55		25,00	
230	650 575,73	1 464 291,42		25,00	
231	650 607,32	1 464 276,27		25,00	
232	650 636,48	1 464 262,28		25,00	
233	650 640,73	1 464 236,12		25,00	
234	650 646,31	1 464 201,79		25,00	
235	650 653,23	1 464 159,22		25,00	
236	650 684,26	1 464 159,51		25,00	
237	650 741,53	1 464 154,66		25,00	
238	650 794,78	1 464 138,49		25,00	
239	650 870,06	1 464 104,76		25,00	
240	650 976,84	1 464 113,40		25,00	
241	651 040,41	1 464 119,25		25,00	
242	651 097,84	1 464 147,41		25,00	
243	651 200,43	1 464 185,80		25,00	
216	651 243,67	1 464 194,60		25,00	
P-1					
244	635 074,34	1 468 332,75	Картометрический метод	25,00	—
245	635 079,58	1 468 337,38		25,00	
246	635 073,75	1 468 352,10		25,00	
247	635 070,43	1 468 348,80		25,00	
248	635 063,37	1 468 350,64		25,00	

Раздел 2

Сведения о местоположении границ объекта					
1	2	3	4	5	6
249	635 064,40	1 468 354,23	Картометрический метод	25,00	—
250	635 016,44	1 468 368,42		25,00	
251	634 967,87	1 468 382,80		25,00	
252	634 957,13	1 468 385,97		25,00	
253	634 950,03	1 468 372,80		25,00	
254	634 951,81	1 468 371,71		25,00	
255	634 948,41	1 468 365,76		25,00	
256	634 946,43	1 468 366,89		25,00	
257	634 941,76	1 468 359,08		25,00	
258	634 940,54	1 468 357,03		25,00	
259	634 944,26	1 468 352,35		25,00	
260	634 950,24	1 468 347,12		25,00	
261	634 957,16	1 468 343,18		25,00	
262	634 964,73	1 468 340,72		25,00	
263	634 971,31	1 468 339,87		25,00	
264	635 007,03	1 468 337,51		25,00	
265	635 025,70	1 468 338,23		25,00	
266	635 046,68	1 468 337,19		25,00	
267	635 060,58	1 468 335,40		25,00	
244	635 074,34	1 468 332,75		25,00	
P-1					
268	656 010,82	1 456 162,12	Картометрический метод	25,00	—
269	655 934,67	1 456 182,86		25,00	
270	655 928,51	1 456 190,54		25,00	
271	655 912,36	1 456 198,98		25,00	
272	655 846,21	1 456 218,95		25,00	
273	655 942,36	1 456 231,24		25,00	
274	655 950,82	1 456 232,01		25,00	
275	655 999,42	1 456 238,69		25,00	
268	656 010,82	1 456 162,12		25,00	
P-1					
276	634 951,58	1 468 524,66	Картометрический метод	25,00	—
277	634 941,13	1 468 459,47		25,00	
278	634 932,21	1 468 450,49		25,00	
279	634 917,16	1 468 442,30		25,00	
280	634 913,05	1 468 439,74		25,00	
281	634 919,88	1 468 429,34		25,00	
282	634 929,56	1 468 414,62		25,00	
283	634 926,60	1 468 410,02		25,00	
284	634 913,78	1 468 430,16		25,00	
285	634 896,43	1 468 425,41		25,00	
286	634 901,84	1 468 415,53		25,00	
287	634 911,51	1 468 405,05		25,00	
288	634 915,52	1 468 398,24		25,00	
289	634 921,98	1 468 386,39		25,00	
290	634 938,50	1 468 361,31		25,00	
291	634 953,26	1 468 386,94		25,00	
292	634 940,13	1 468 390,44		25,00	
293	634 932,48	1 468 402,03		25,00	
294	634 934,66	1 468 405,97		25,00	
295	634 935,99	1 468 403,95		25,00	
296	634 942,62	1 468 393,89		25,00	
297	634 953,31	1 468 390,94		25,00	
298	634 953,77	1 468 392,44		25,00	
299	634 965,90	1 468 388,99		25,00	

Раздел 2

Сведения о местоположении границ объекта					
1	2	3	4	5	6
300	634 981,13	1 468 436,95	Картометрический метод	25,00	—
301	634 994,32	1 468 462,39		25,00	
302	635 001,67	1 468 478,86		25,00	
303	635 042,08	1 468 481,53		25,00	
304	635 055,83	1 468 478,41		25,00	
305	635 055,09	1 468 474,45		25,00	
306	635 106,07	1 468 457,01		25,00	
307	635 268,40	1 468 410,31		25,00	
308	635 276,30	1 468 430,85		25,00	
309	635 404,09	1 468 393,56		25,00	
310	635 445,73	1 468 574,13		25,00	
311	635 445,72	1 468 574,13		25,00	
312	635 372,58	1 468 616,51		25,00	
313	635 360,12	1 468 589,18		25,00	
314	635 276,09	1 468 539,71		25,00	
315	635 240,93	1 468 518,88		25,00	
316	635 180,32	1 468 520,09		25,00	
317	635 161,83	1 468 511,91		25,00	
318	635 162,70	1 468 509,93		25,00	
319	635 155,40	1 468 506,69		25,00	
320	635 137,24	1 468 545,28		25,00	
321	635 137,50	1 468 547,48		25,00	
322	635 119,19	1 468 546,77		25,00	
323	635 118,72	1 468 541,38		25,00	
324	635 114,65	1 468 541,81		25,00	
325	635 101,56	1 468 544,57		25,00	
326	635 100,64	1 468 539,17		25,00	
327	635 104,62	1 468 536,70		25,00	
328	635 106,66	1 468 531,75		25,00	
329	635 105,54	1 468 523,96		25,00	
330	635 100,99	1 468 507,98		25,00	
331	635 019,22	1 468 521,74		25,00	
332	635 016,84	1 468 522,30		25,00	
333	635 012,89	1 468 506,26		25,00	
334	635 014,97	1 468 505,67		25,00	
335	635 014,16	1 468 502,35		25,00	
336	635 007,07	1 468 499,13	25,00		
337	635 009,11	1 468 507,45	25,00		
338	634 957,88	1 468 514,10	25,00		
339	634 957,72	1 468 517,97	25,00		
276	634 951,58	1 468 524,66	25,00		
P-1					
340	634 419,92	1 468 836,34	Картометрический метод	25,00	—
341	634 675,64	1 468 748,03		25,00	
342	634 689,50	1 468 744,78		25,00	
343	634 702,33	1 468 742,14		25,00	
344	634 735,12	1 468 735,23		25,00	
345	634 756,11	1 468 731,23		25,00	
346	634 795,21	1 468 725,23		25,00	
347	634 797,11	1 468 737,60		25,00	
348	634 808,94	1 468 735,82		25,00	
349	634 807,07	1 468 723,41		25,00	
350	634 823,23	1 468 721,20		25,00	
351	634 823,73	1 468 728,66		25,00	
352	634 823,86	1 468 734,62		25,00	

Раздел 2

Сведения о местоположении границ объекта					
1	2	3	4	5	6
353	634 828,68	1 468 734,51	Картометрический метод	25,00	—
354	634 847,99	1 468 734,10		25,00	
355	634 847,84	1 468 727,45		25,00	
356	634 865,87	1 468 724,99		25,00	
357	634 904,52	1 468 717,96		25,00	
358	634 913,48	1 468 710,84		25,00	
359	634 953,04	1 468 703,78		25,00	
360	634 974,92	1 468 699,13		25,00	
361	635 024,72	1 468 690,68		25,00	
362	635 024,12	1 468 687,24		25,00	
363	635 071,48	1 468 679,89		25,00	
364	635 072,17	1 468 683,44		25,00	
365	635 113,25	1 468 676,55		25,00	
366	635 123,26	1 468 679,63		25,00	
367	635 124,21	1 468 686,07		25,00	
368	635 120,80	1 468 686,57		25,00	
369	635 121,99	1 468 694,66		25,00	
370	635 146,83	1 468 690,97		25,00	
371	635 145,64	1 468 682,89		25,00	
372	635 141,15	1 468 683,55		25,00	
373	635 140,19	1 468 677,08		25,00	
374	635 149,73	1 468 675,40		25,00	
375	635 154,17	1 468 678,79		25,00	
376	635 168,12	1 468 676,15		25,00	
377	635 167,96	1 468 670,03		25,00	
378	635 173,08	1 468 666,51		25,00	
379	635 191,69	1 468 663,36		25,00	
380	635 197,56	1 468 667,37		25,00	
381	635 235,24	1 468 660,99		25,00	
382	635 236,54	1 468 661,63		25,00	
383	635 242,31	1 468 664,02		25,00	
384	635 246,70	1 468 663,88		25,00	
385	635 258,62	1 468 661,40		25,00	
386	635 256,13	1 468 648,58		25,00	
387	635 251,01	1 468 620,89		25,00	
388	635 260,22	1 468 620,34		25,00	
389	635 371,58	1 468 616,54		25,00	
390	635 269,67	1 468 666,60		25,00	
391	635 253,70	1 468 676,80		25,00	
392	635 203,18	1 468 685,92		25,00	
393	635 120,47	1 468 700,11		25,00	
394	635 103,63	1 468 697,68		25,00	
395	635 050,47	1 468 695,61		25,00	
396	634 972,46	1 468 711,97		25,00	
397	634 886,05	1 468 737,81		25,00	
398	634 860,04	1 468 744,98		25,00	
399	634 830,80	1 468 748,01		25,00	
400	634 804,53	1 468 749,59		25,00	
401	634 783,95	1 468 752,08		25,00	
402	634 777,55	1 468 752,00		25,00	
403	634 766,88	1 468 751,76		25,00	
404	634 757,80	1 468 752,31		25,00	
405	634 751,88	1 468 752,40		25,00	
406	634 743,33	1 468 758,78		25,00	
407	634 741,09	1 468 758,81		25,00	

Раздел 2

Сведения о местоположении границ объекта					
1	2	3	4	5	6
408	634 728,18	1 468 752,77	Картометрический метод	25,00	—
409	634 713,59	1 468 754,58		25,00	
410	634 702,56	1 468 756,73		25,00	
411	634 694,31	1 468 759,23		25,00	
412	634 686,04	1 468 760,94		25,00	
413	634 679,35	1 468 762,62		25,00	
414	634 674,63	1 468 764,28		25,00	
415	634 670,21	1 468 765,75		25,00	
416	634 661,05	1 468 769,03		25,00	
417	634 642,79	1 468 771,47		25,00	
418	634 628,91	1 468 771,33		25,00	
419	634 619,87	1 468 778,22		25,00	
420	634 610,76	1 468 782,47		25,00	
421	634 605,48	1 468 782,63		25,00	
422	634 598,88	1 468 782,83		25,00	
423	634 589,77	1 468 787,08		25,00	
424	634 583,18	1 468 787,28		25,00	
425	634 577,90	1 468 787,43		25,00	
426	634 570,11	1 468 791,65		25,00	
427	634 558,63	1 468 803,49		25,00	
428	634 541,36	1 468 801,78		25,00	
429	634 525,77	1 468 810,20		25,00	
430	634 515,30	1 468 813,16		25,00	
431	634 504,83	1 468 816,13		25,00	
432	634 495,76	1 468 821,70		25,00	
433	634 488,00	1 468 827,24		25,00	
434	634 478,85	1 468 830,16		25,00	
435	634 465,81	1 468 835,85		25,00	
436	634 452,37	1 468 851,95		25,00	
437	634 438,38	1 468 862,83		25,00	
438	634 423,36	1 468 865,04		25,00	
439	634 417,20	1 468 863,06		25,00	
440	634 406,42	1 468 858,84		25,00	
441	634 395,76	1 468 849,96		25,00	
442	634 387,28	1 468 841,56	25,00		
443	634 382,25	1 468 835,73	25,00		
444	634 378,71	1 468 829,32	25,00		
445	634 381,70	1 468 827,40	25,00		
340	634 419,92	1 468 836,34	25,00		
P-1					
446	655 197,96	1 455 275,62	Картометрический метод	25,00	—
447	655 150,53	1 455 247,15		25,00	
448	655 147,50	1 455 252,39		25,00	
449	655 199,91	1 455 283,43		25,00	
450	655 201,25	1 455 282,16		25,00	
451	655 203,98	1 455 283,87		25,00	
452	655 194,13	1 455 293,64		25,00	
453	655 192,35	1 455 295,45		25,00	
454	655 190,43	1 455 299,05		25,00	
455	655 195,85	1 455 305,70		25,00	
456	655 196,96	1 455 304,61		25,00	
457	655 217,01	1 455 329,10		25,00	
458	655 217,43	1 455 328,77		25,00	
459	655 236,64	1 455 352,29		25,00	
460	655 239,03	1 455 355,26		25,00	

Раздел 2

Сведения о местоположении границ объекта					
1	2	3	4	5	6
461	655 252,91	1 455 344,07	Картометрический метод	25,00	—
462	655 238,20	1 455 326,98		25,00	
463	655 238,80	1 455 326,46		25,00	
464	655 220,41	1 455 303,85		25,00	
465	655 218,02	1 455 305,73		25,00	
466	655 209,06	1 455 294,83		25,00	
467	655 210,97	1 455 293,15		25,00	
468	655 205,79	1 455 287,11		25,00	
469	655 207,06	1 455 285,72		25,00	
470	655 209,10	1 455 282,32		25,00	
446	655 197,96	1 455 275,62		25,00	
P-1					
471	656 025,97	1 456 010,54	Картометрический метод	25,00	—
472	656 010,77	1 455 998,61		25,00	
473	656 006,72	1 455 989,45		25,00	
474	656 006,22	1 455 979,89		25,00	
475	656 008,09	1 455 970,87		25,00	
476	656 011,04	1 455 963,50		25,00	
477	656 014,84	1 455 956,82		25,00	
478	656 018,92	1 455 953,33		25,00	
479	656 025,28	1 455 951,57		25,00	
480	656 034,13	1 455 951,08		25,00	
481	656 049,97	1 455 952,79		25,00	
482	656 052,21	1 455 924,59		25,00	
483	656 049,15	1 455 904,44		25,00	
484	656 037,66	1 455 880,89		25,00	
485	656 021,65	1 455 857,76		25,00	
486	656 006,11	1 455 839,99		25,00	
487	655 985,03	1 455 819,98		25,00	
488	655 870,59	1 455 731,66		25,00	
489	655 834,12	1 455 704,01		25,00	
490	655 828,33	1 455 700,88		25,00	
491	655 819,63	1 455 698,29		25,00	
492	655 808,53	1 455 701,99		25,00	
493	655 803,02	1 455 719,94		25,00	
494	655 782,13	1 455 791,45		25,00	
495	655 781,94	1 455 803,76		25,00	
496	655 779,32	1 455 812,21		25,00	
497	655 777,58	1 455 816,21		25,00	
498	655 779,91	1 455 818,48		25,00	
499	655 764,92	1 455 861,62		25,00	
500	655 738,39	1 455 954,59		25,00	
501	655 729,93	1 455 992,23		25,00	
502	655 728,06	1 455 991,99		25,00	
503	655 725,22	1 456 002,22		25,00	
504	655 728,99	1 456 029,04		25,00	
505	655 731,51	1 456 061,77		25,00	
506	655 735,70	1 456 077,26		25,00	
507	655 743,13	1 456 091,26		25,00	
508	655 751,99	1 456 100,27		25,00	
509	655 762,84	1 456 107,67		25,00	
510	655 807,76	1 456 124,38		25,00	
511	655 922,89	1 456 165,49		25,00	
512	655 946,01	1 456 170,61		25,00	
513	655 949,09	1 456 170,51		25,00	

Раздел 2

Сведения о местоположении границ объекта					
1	2	3	4	5	6
514	656 006,93	1 456 154,21	Картометрический метод	25,00	—
515	656 014,03	1 456 149,81		25,00	
516	656 018,23	1 456 143,82		25,00	
517	656 019,79	1 456 139,58		25,00	
518	656 030,53	1 456 065,63		25,00	
519	656 036,02	1 456 032,13		25,00	
520	656 038,45	1 456 016,42		25,00	
471	656 025,97	1 456 010,54		25,00	
P-1					
521	655 792,37	1 456 213,79	Картометрический метод	25,00	—
522	655 793,94	1 456 214,24		25,00	
523	655 811,56	1 456 217,53		25,00	
524	655 848,18	1 456 210,57		25,00	
525	655 879,31	1 456 200,00		25,00	
526	655 878,62	1 456 198,16		25,00	
527	655 903,50	1 456 188,86		25,00	
528	655 907,26	1 456 184,48		25,00	
529	655 908,68	1 456 178,94		25,00	
530	655 907,22	1 456 173,26		25,00	
531	655 904,95	1 456 170,27		25,00	
532	655 899,63	1 456 167,70		25,00	
533	655 830,23	1 456 142,80		25,00	
534	655 830,29	1 456 142,59		25,00	
535	655 789,46	1 456 128,88		25,00	
536	655 789,73	1 456 128,25		25,00	
537	655 759,88	1 456 117,04		25,00	
538	655 745,27	1 456 108,20		25,00	
539	655 735,23	1 456 098,17		25,00	
540	655 729,58	1 456 088,47		25,00	
541	655 724,16	1 456 076,17		25,00	
542	655 720,75	1 456 063,68		25,00	
543	655 718,61	1 456 052,30		25,00	
544	655 715,91	1 456 034,79		25,00	
545	655 711,16	1 456 035,40		25,00	
546	655 703,65	1 456 055,28		25,00	
547	655 671,43	1 456 167,36		25,00	
548	655 672,17	1 456 170,47		25,00	
549	655 682,99	1 456 173,47		25,00	
550	655 680,88	1 456 181,09		25,00	
551	655 740,50	1 456 197,09		25,00	
552	655 747,71	1 456 197,34		25,00	
553	655 789,10	1 456 208,85		25,00	
554	655 789,58	1 456 208,33		25,00	
555	655 793,04	1 456 210,74		25,00	
521	655 792,37	1 456 213,79		25,00	
3. Сведения о характерных точках части (частей) границы объекта					
1	2	3	4	5	6
—	—	—	—	—	—

Раздел 3

Сведения о местоположении измененных (уточненных) границ объекта

1. Система координат МСК-51

2. Сведения о характерных точках границ объекта





Обозначение характерных точек границы	Существующие координаты, м		Измененные (уточненные) координаты, м		Метод определения координат характерной точки	Средняя квадратическая погрешность положения характерной точки (Mt), м	Описание обозначения точки на местности (при наличии)
	X	Y	X	Y			
1	2	3	4	5	6	7	8
—	—	—	—	—	—	—	—
3. Сведения о характерных точках части (частей) границы объекта							
1	2	3	4	5	6	7	8
—	—	—	—	—	—	—	—

Раздел 4
План границ объекта



Масштаб 1:15 000

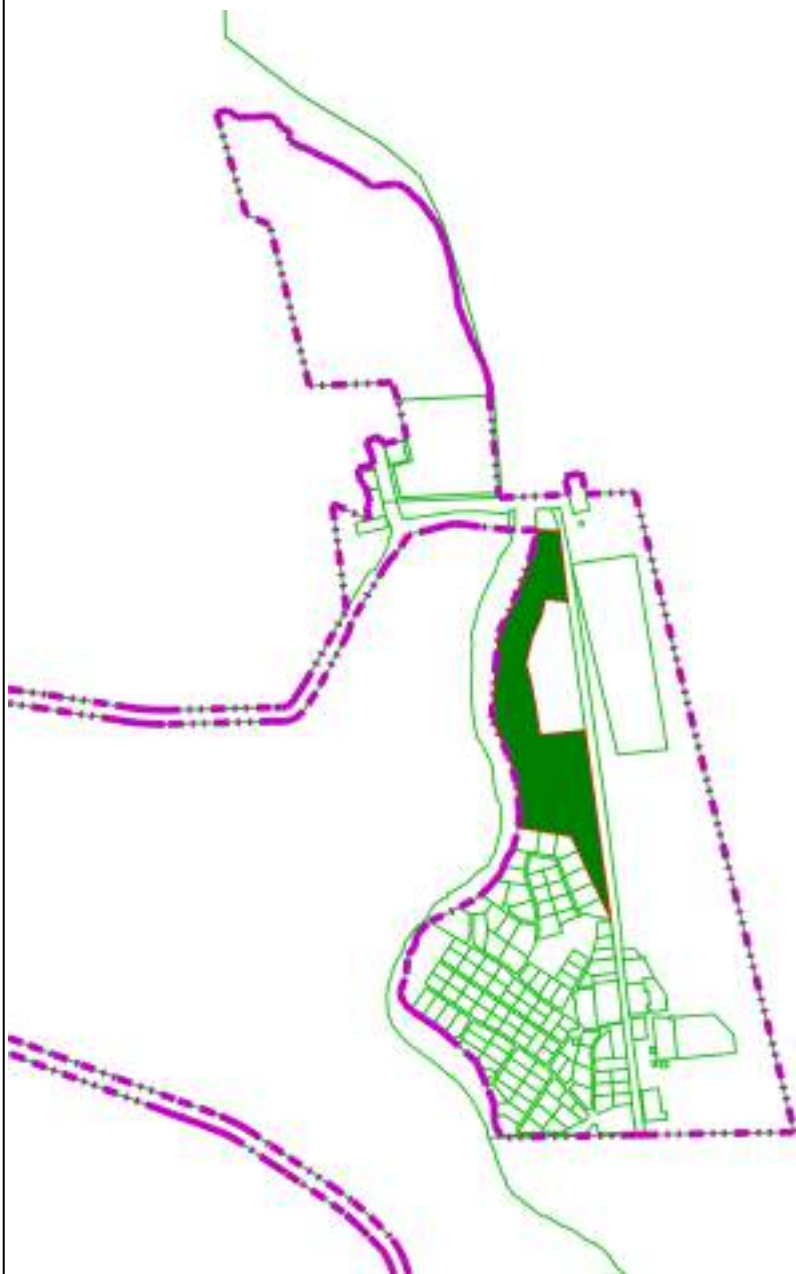
Используемые условные знаки и обозначения:

-  - Граница муниципального образования
-  - Граница населенного пункта
-  - Границы земельного участка
-  - Р-1 - Зеленые насаждения общего пользования (парки, скверы, бульвары)

Подпись _____ Дата « 16 » декабря 20 21 г.





Место для оттиска печати (при наличии) лица, составившего описание местоположения границ объекта

Раздел 4
План границ объекта



Масштаб 1:15 000

Используемые условные знаки и обозначения:

-  - Граница муниципального образования
-  - Граница населенного пункта
-  - Границы земельного участка
-  - Р-1 - Зеленые насаждения общего пользования (парки, скверы, бульвары)

Подпись _____ Дата « 16 » _____ декабря 20 21 г.





Место для оттиска печати (при наличии) лица, составившего описание местоположения границ объекта

Раздел 4
План границ объекта



Масштаб 1:30 000

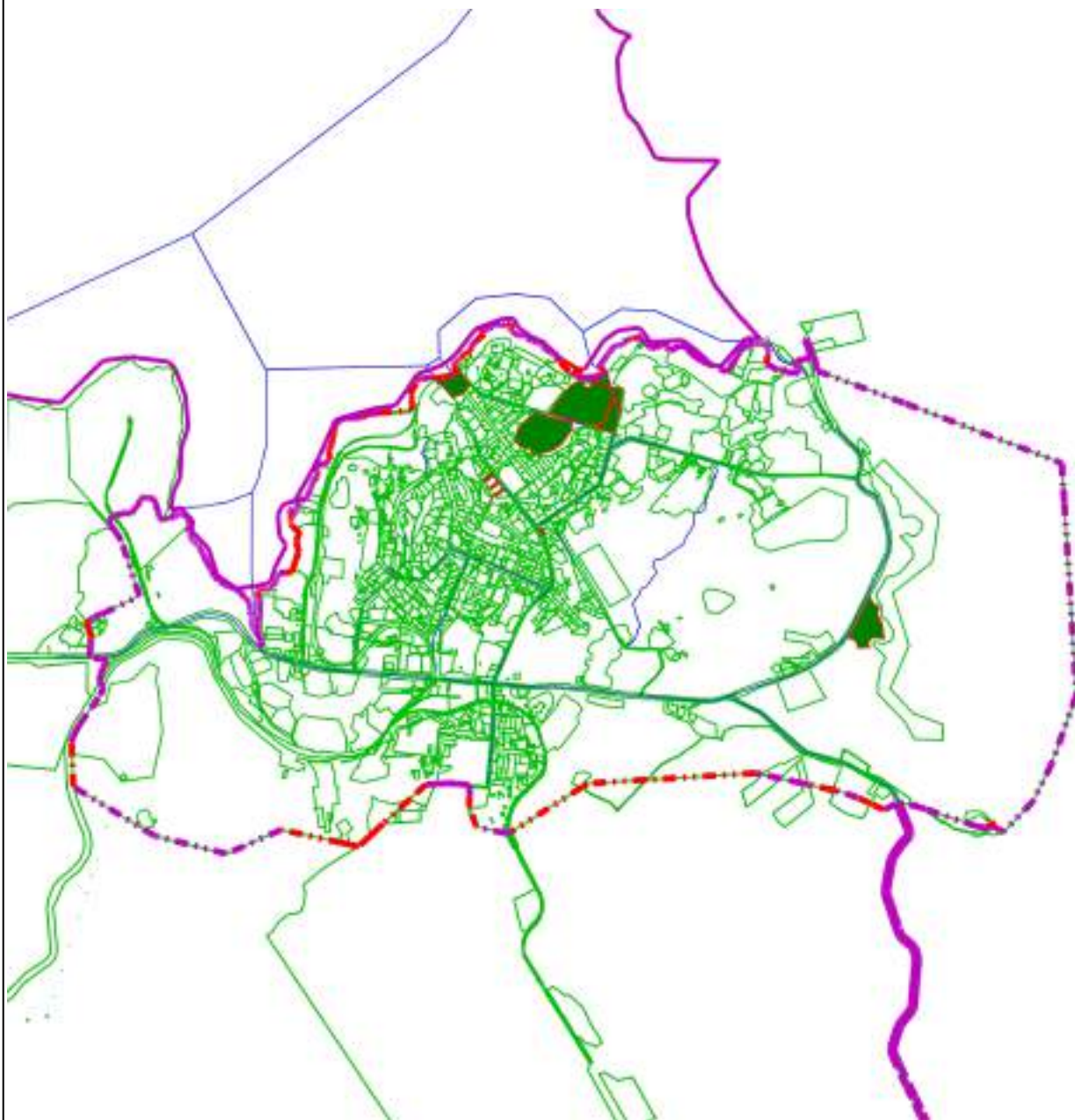
Используемые условные знаки и обозначения:

-  - Граница муниципального образования
-  - Граница населенного пункта
-  - Границы земельного участка
-  - Р-1 - Зеленые насаждения общего пользования (парки, скверы, бульвары)

Подпись _____ Дата « 16 » декабря 20 21 г.





Место для оттиска печати (при наличии) лица, составившего описание местоположения границ объекта

Раздел 4
План границ объекта



Масштаб 1:50 000

Используемые условные знаки и обозначения:

-  - Граница муниципального образования
-  - Граница населенного пункта
-  - Границы земельного участка
-  - Р-1 - Зеленые насаждения общего пользования (парки, скверы, бульвары)

Подпись _____ Дата « 16 » декабря 20 21 г.

Место для оттиска печати (при наличии) лица, составившего описание местоположения границ объекта

Прохождение границы		Описание прохождения границы
от точки	до точки	
1	2	3
—	—	—

ОПИСАНИЕ МЕСТОПОЛОЖЕНИЯ ГРАНИЦ
Городские леса (Р-2)

(наименование объекта, местоположение границ которого описано (далее - объект))

Раздел 1

Сведения об объекте		
№ п/п	Характеристики объекта	Описание характеристик
1	2	3
1	Местоположение объекта	Мурманская область, г Североморск
2	Площадь объекта ± величина погрешности определения площади (Р ± ΔР)	9 449 940 м² ±
3	Иные характеристики объекта	Вид объекта реестра границ: Территориальная зона

Раздел 2

Сведения о местоположении границ объекта

1. Система координат МСК-51

2. Сведения о характерных точках границ объекта

Обозначение характерных точек границ	Координаты, м		Метод определения координат характерной точки	Средняя квадратическая погрешность положения характерной точки (Mt), м	Описание обозначения точки на местности (при наличии)
	X	Y			
1	2	3	4	5	6
Р-2					
1	634 102,58	1 468 198,02	Картометрический метод	25,00	—
2	634 387,93	1 468 199,75		25,00	
3	634 401,91	1 468 159,56		25,00	
4	634 412,18	1 468 103,68		25,00	
5	635 494,55	1 468 025,94		25,00	
6	635 784,67	1 468 165,82		25,00	
7	635 815,43	1 468 233,99		25,00	
8	635 812,00	1 468 242,20		25,00	
9	635 624,25	1 468 194,74		25,00	
10	635 574,90	1 468 184,72		25,00	
11	635 576,19	1 468 176,70		25,00	
12	635 577,81	1 468 161,59		25,00	
13	635 541,07	1 468 157,33		25,00	
14	635 544,63	1 468 182,48		25,00	
15	635 535,87	1 468 182,77		25,00	
16	635 517,61	1 468 185,50		25,00	
17	635 497,41	1 468 178,95		25,00	
18	635 496,04	1 468 165,75		25,00	
19	635 535,94	1 468 160,79		25,00	
20	635 527,41	1 468 112,91		25,00	
21	635 469,53	1 468 128,85		25,00	
22	635 468,94	1 468 125,61		25,00	
23	635 468,86	1 468 122,73		25,00	
24	635 468,71	1 468 106,63		25,00	
25	635 468,65	1 468 100,64		25,00	
26	635 465,20	1 468 100,22		25,00	
27	635 465,37	1 468 090,56		25,00	
28	635 461,66	1 468 090,49		25,00	
29	635 456,14	1 468 083,76		25,00	
30	635 454,17	1 468 078,35		25,00	
31	635 446,70	1 468 081,07		25,00	
32	635 444,96	1 468 083,93		25,00	
33	635 426,52	1 468 091,55		25,00	
34	635 423,09	1 468 083,18		25,00	
35	635 417,42	1 468 085,51		25,00	
36	635 393,75	1 468 095,50		25,00	
37	635 393,53	1 468 094,95		25,00	
38	635 386,50	1 468 097,88		25,00	
39	635 402,87	1 468 151,49		25,00	
40	635 405,00	1 468 157,59		25,00	
41	635 360,32	1 468 174,11		25,00	
42	635 345,18	1 468 133,69		25,00	
43	635 305,41	1 468 148,86		25,00	
44	635 320,39	1 468 189,07		25,00	
45	635 322,80	1 468 197,68		25,00	
46	635 273,38	1 468 217,51		25,00	

Раздел 2

Сведения о местоположении границ объекта					
1	2	3	4	5	6
47	635 270,09	1 468 207,08	Картометрический метод	25,00	—
48	635 260,56	1 468 211,00		25,00	
49	635 255,77	1 468 198,05		25,00	
50	635 227,08	1 468 208,63		25,00	
51	635 200,18	1 468 220,58		25,00	
52	635 183,85	1 468 183,18		25,00	
53	635 290,65	1 468 174,69		25,00	
54	635 290,65	1 468 157,50		25,00	
55	635 304,62	1 468 142,46		25,00	
56	635 293,87	1 468 112,37		25,00	
57	635 315,36	1 468 087,66		25,00	
58	635 304,62	1 468 057,58		25,00	
59	635 002,17	1 468 148,37		25,00	
60	634 862,49	1 468 219,28		25,00	
61	634 769,92	1 468 249,90		25,00	
62	634 410,18	1 468 264,42		25,00	
63	634 370,94	1 468 247,57		25,00	
64	634 339,51	1 468 226,15		25,00	
1	634 102,58	1 468 198,02		25,00	
P-2					
65	635 573,29	1 468 197,17	Картометрический метод	25,00	—
66	635 621,63	1 468 207,63		25,00	
67	635 792,46	1 468 250,93		25,00	
68	635 792,56	1 468 260,59		25,00	
69	635 445,73	1 468 574,13		25,00	
70	635 404,09	1 468 393,56		25,00	
71	635 379,98	1 468 329,24		25,00	
72	635 440,89	1 468 298,76		25,00	
73	635 436,44	1 468 289,86		25,00	
74	635 396,07	1 468 207,89		25,00	
75	635 410,05	1 468 202,53		25,00	
76	635 466,07	1 468 195,13		25,00	
77	635 513,86	1 468 191,40		25,00	
78	635 535,41	1 468 188,51		25,00	
79	635 545,28	1 468 188,61		25,00	
80	635 554,35	1 468 214,10		25,00	
81	635 569,37	1 468 226,40		25,00	
82	635 570,06	1 468 217,96		25,00	
65	635 573,29	1 468 197,17		25,00	
P-2					
83	651 084,93	1 463 818,18	Картометрический метод	25,00	—
84	651 296,42	1 463 789,23		25,00	
85	651 264,46	1 463 863,58		25,00	
86	651 257,41	1 463 835,40		25,00	
87	651 235,47	1 463 840,67		25,00	
88	651 160,79	1 463 861,78		25,00	
83	651 084,93	1 463 818,18		25,00	
P-2					
89	651 265,48	1 463 929,57	Картометрический метод	25,00	—
90	651 285,76	1 463 921,28		25,00	
91	651 301,29	1 463 917,65		25,00	
92	651 308,97	1 464 120,00		25,00	
93	651 314,23	1 464 258,66		25,00	
94	651 276,63	1 464 267,13		25,00	
95	651 288,18	1 464 241,64		25,00	

Раздел 2

Сведения о местоположении границ объекта					
1	2	3	4	5	6
96	651 286,22	1 464 224,18	Картометрический метод	25,00	—
97	651 285,70	1 464 195,15		25,00	
98	651 273,93	1 464 192,88		25,00	
99	651 250,57	1 464 194,83		25,00	
100	651 245,13	1 464 193,81		25,00	
101	651 243,67	1 464 194,60		25,00	
102	651 244,00	1 464 152,19		25,00	
103	651 268,60	1 464 151,96		25,00	
104	651 284,73	1 464 151,86		25,00	
105	651 284,27	1 464 141,18		25,00	
106	651 275,87	1 464 141,33		25,00	
107	651 281,33	1 464 082,83		25,00	
108	651 280,59	1 464 034,93		25,00	
109	651 276,81	1 464 010,87		25,00	
110	651 273,04	1 463 983,37		25,00	
89	651 265,48	1 463 929,57	25,00		
P-2					
111	650 710,46	1 464 329,24	Картометрический метод	25,00	—
112	650 937,76	1 464 297,52		25,00	
113	650 797,98	1 464 354,97		25,00	
114	650 808,79	1 464 453,54		25,00	
115	651 194,98	1 464 389,97		25,00	
116	651 283,94	1 464 298,92		25,00	
117	651 315,51	1 464 292,31		25,00	
118	651 319,20	1 464 389,44		25,00	
119	650 743,36	1 464 532,68		25,00	
111	650 710,46	1 464 329,24		25,00	
P-2					
120	650 205,68	1 464 589,02	Картометрический метод	25,00	—
121	650 242,13	1 464 584,86		25,00	
122	650 282,27	1 464 547,06		25,00	
123	650 333,67	1 464 551,77		25,00	
124	650 324,27	1 464 464,67		25,00	
125	650 323,22	1 464 449,71		25,00	
126	650 354,75	1 464 427,00		25,00	
127	650 395,00	1 464 407,30		25,00	
128	650 396,47	1 464 402,53		25,00	
129	650 412,45	1 464 387,99		25,00	
130	650 412,49	1 464 387,08		25,00	
131	650 409,97	1 464 363,80		25,00	
132	650 441,96	1 464 362,39		25,00	
133	650 465,59	1 464 601,85		25,00	
134	650 048,79	1 464 705,69		25,00	
135	650 047,34	1 464 606,26		25,00	
136	650 197,72	1 464 589,79		25,00	
120	650 205,68	1 464 589,02		25,00	
P-2					
137	654 066,29	1 458 011,66	Картометрический метод	25,00	—
138	654 049,42	1 458 010,28		25,00	
139	654 050,17	1 458 097,81		25,00	
140	654 046,21	1 458 143,67		25,00	
141	654 029,22	1 458 171,01		25,00	
142	653 983,65	1 458 214,89		25,00	
143	653 966,93	1 458 218,40		25,00	
144	653 887,72	1 458 176,74		25,00	

Раздел 2

Сведения о местоположении границ объекта					
1	2	3	4	5	6
145	653 854,12	1 458 181,44	Картометрический метод	25,00	—
146	653 779,46	1 458 162,15		25,00	
147	653 700,20	1 458 164,32		25,00	
148	653 491,13	1 458 368,31		25,00	
149	653 360,92	1 458 437,29		25,00	
150	653 353,52	1 458 652,30		25,00	
151	653 473,07	1 458 649,40		25,00	
152	653 553,97	1 458 428,80		25,00	
153	653 740,09	1 458 255,32		25,00	
154	654 063,66	1 458 396,59		25,00	
155	654 461,10	1 458 273,64		25,00	
156	654 691,23	1 458 565,41		25,00	
157	654 728,12	1 458 579,61		25,00	
158	655 047,02	1 458 622,18		25,00	
159	655 467,55	1 458 207,18		25,00	
160	655 380,54	1 458 126,18		25,00	
161	655 380,82	1 458 116,41		25,00	
162	655 402,54	1 458 115,52		25,00	
163	655 425,57	1 458 109,34		25,00	
164	655 450,81	1 458 097,67		25,00	
165	655 461,36	1 458 091,83		25,00	
166	655 514,95	1 458 053,01		25,00	
167	655 539,81	1 458 041,70		25,00	
168	655 552,74	1 458 045,84		25,00	
169	655 543,78	1 458 054,70		25,00	
170	655 503,92	1 458 086,03		25,00	
171	655 510,57	1 458 104,66		25,00	
172	655 555,76	1 458 087,82		25,00	
173	655 624,11	1 458 032,45		25,00	
174	655 607,15	1 458 011,16		25,00	
175	655 575,23	1 458 008,41		25,00	
176	655 529,85	1 458 024,58		25,00	Закрепление отсутствует
177	655 583,91	1 457 976,09		25,00	
178	655 604,91	1 457 954,72		25,00	
179	655 648,74	1 457 911,03		25,00	
180	655 680,03	1 457 883,16		25,00	
181	655 700,01	1 457 874,22		25,00	
182	655 715,46	1 457 864,81		25,00	
183	655 755,23	1 457 842,41		25,00	
184	655 803,90	1 457 809,07		25,00	
185	655 851,86	1 457 781,39		25,00	
186	655 880,64	1 457 771,82		25,00	
187	655 888,25	1 457 770,58		25,00	
188	655 935,63	1 457 749,58		25,00	

Раздел 2

Сведения о местоположении границ объекта					
1	2	3	4	5	6
189	655 975,44	1 457 734,09	Картометрический метод	25,00	Закрепление отсутствует
190	655 993,43	1 457 729,25		25,00	
191	656 012,44	1 457 720,98		25,00	
192	656 056,02	1 457 715,44		25,00	
193	656 109,28	1 457 709,19		25,00	
194	656 130,72	1 457 706,80		25,00	
195	656 158,46	1 457 702,52		25,00	
196	656 134,43	1 457 707,91		25,00	—
197	655 886,93	1 458 371,37		25,00	
198	655 439,27	1 459 545,29		25,00	
199	653 692,71	1 459 653,73		25,00	
200	653 175,85	1 459 470,85		25,00	
201	652 890,84	1 459 328,81		25,00	
202	652 665,06	1 459 109,93		25,00	
203	652 666,74	1 459 100,69		25,00	
204	652 676,58	1 459 097,64		25,00	
205	652 678,18	1 459 073,87		25,00	
206	652 683,01	1 459 055,83		25,00	
207	652 693,93	1 459 043,67		25,00	
208	652 737,89	1 459 013,33		25,00	
209	652 735,58	1 459 005,33		25,00	
210	652 730,18	1 458 999,05		25,00	
211	652 684,76	1 459 001,53		25,00	
212	652 702,06	1 458 906,61		25,00	
213	652 831,36	1 458 524,53		25,00	
214	652 848,71	1 458 496,55		25,00	
215	652 883,28	1 458 449,99		25,00	
216	652 876,80	1 458 413,09		25,00	
217	652 914,80	1 458 405,99		25,00	
218	652 961,30	1 458 335,75		25,00	
219	652 988,78	1 458 302,51		25,00	
220	653 024,82	1 458 242,13		25,00	
221	653 072,82	1 458 178,06		25,00	
222	653 094,68	1 458 111,61		25,00	
223	653 103,29	1 458 099,47		25,00	
224	653 113,36	1 458 091,51		25,00	
225	653 131,48	1 458 092,13		25,00	
226	653 159,71	1 458 100,68		25,00	
227	653 238,87	1 457 989,32		25,00	
228	653 254,32	1 457 960,57		25,00	
229	653 285,53	1 457 909,67		25,00	
230	653 286,64	1 457 904,55		25,00	
231	653 213,19	1 457 882,70		25,00	
232	653 202,06	1 457 876,05		25,00	
233	653 271,93	1 457 635,95		25,00	
234	653 288,28	1 457 607,23		25,00	
235	653 441,15	1 457 435,82		25,00	
236	653 572,49	1 457 288,54		25,00	

Раздел 2

Сведения о местоположении границ объекта					
1	2	3	4	5	6
237	653 664,43	1 457 092,67	Картометрический метод	25,00	Закрепление отсутствует
238	653 693,08	1 457 166,64		25,00	
239	653 749,94	1 457 279,71		25,00	
240	653 790,63	1 457 403,57		25,00	
241	653 567,75	1 457 486,19		25,00	—
242	653 667,00	1 457 769,98		25,00	
243	653 893,35	1 457 643,02		25,00	Закрепление отсутствует
244	653 900,15	1 457 665,57		25,00	
245	653 927,59	1 457 705,85		25,00	
246	653 974,56	1 457 774,37		25,00	
247	654 018,45	1 457 835,21		25,00	
248	654 056,28	1 457 879,75		25,00	
249	654 112,79	1 457 927,12		25,00	
250	654 122,65	1 457 936,13		25,00	—
251	654 114,80	1 457 972,67		25,00	
252	654 099,48	1 457 995,42		25,00	
137	654 066,29	1 458 011,66		25,00	
P-2					
253	653 586,21	1 455 942,30	Картометрический метод	25,00	—
254	653 530,68	1 455 903,89		25,00	
255	653 476,01	1 455 912,53		25,00	
256	653 312,18	1 455 789,17		25,00	
257	653 294,53	1 455 767,04		25,00	
258	653 278,55	1 455 750,15		25,00	
259	653 302,42	1 455 729,35		25,00	
260	653 258,09	1 455 667,97		25,00	
261	653 224,90	1 455 671,16		25,00	
262	653 213,07	1 455 673,39		25,00	
263	653 181,87	1 455 669,90		25,00	
264	653 178,87	1 455 670,81		25,00	
265	653 145,51	1 455 666,92		25,00	
266	653 132,27	1 455 664,73		25,00	
267	653 131,78	1 455 665,86		25,00	
268	653 116,93	1 455 659,25		25,00	
269	653 093,83	1 455 646,46		25,00	
270	653 083,75	1 455 639,54		25,00	
271	653 071,57	1 455 629,85		25,00	
272	653 073,22	1 455 627,79		25,00	
273	653 019,41	1 455 575,87		25,00	
274	653 016,23	1 455 579,06		25,00	
275	652 915,85	1 455 479,57		25,00	
276	652 882,16	1 455 453,02		25,00	
277	652 867,65	1 455 443,96		25,00	
278	652 869,14	1 455 440,92		25,00	
279	652 835,24	1 455 424,17		25,00	
280	652 777,84	1 455 404,82		25,00	

Раздел 2

Сведения о местоположении границ объекта					
1	2	3	4	5	6
281	652 732,97	1 455 395,24	Картометрический метод	25,00	—
282	652 703,64	1 455 394,58		25,00	
283	652 684,99	1 455 396,21		25,00	
284	652 686,81	1 455 405,79		25,00	
285	652 673,84	1 455 408,32		25,00	
286	652 663,87	1 455 411,82		25,00	
287	653 001,67	1 455 940,66		25,00	
288	652 997,39	1 455 924,79		25,00	
289	653 014,57	1 455 885,51		25,00	
290	653 026,79	1 455 861,52		25,00	
291	653 081,63	1 455 888,46		25,00	
292	653 109,00	1 455 901,86		25,00	
293	653 115,73	1 455 957,93		25,00	
294	653 106,69	1 455 987,58		25,00	
295	653 096,88	1 455 999,74		25,00	
296	653 082,45	1 456 004,46		25,00	
297	653 064,74	1 455 990,74		25,00	
298	653 045,27	1 455 961,54		25,00	
299	653 004,49	1 455 945,24		25,00	
300	653 026,74	1 455 981,44		25,00	
301	653 053,63	1 456 420,22		25,00	
302	653 079,48	1 456 450,68		25,00	
303	653 092,57	1 456 455,88		25,00	
304	653 136,74	1 456 497,79		25,00	
305	653 172,82	1 456 534,62		25,00	
306	653 197,02	1 456 578,75		25,00	
307	653 221,71	1 456 627,87		25,00	
308	653 222,00	1 456 639,77		25,00	
309	653 236,91	1 456 666,64		25,00	
310	653 256,32	1 456 692,33		25,00	
311	653 292,11	1 456 741,28		25,00	
312	653 303,08	1 456 764,61		25,00	
313	653 381,38	1 456 852,89		25,00	
314	653 388,82	1 456 830,30		25,00	
315	653 390,20	1 456 829,91		25,00	
316	653 401,71	1 456 813,56		25,00	
317	653 400,08	1 456 806,45		25,00	
318	653 450,12	1 456 765,25		25,00	
319	653 476,61	1 456 742,77		25,00	
320	653 496,13	1 456 728,64		25,00	
321	653 511,96	1 456 663,19		25,00	
322	653 514,59	1 456 658,85		25,00	
323	653 545,55	1 456 607,81		25,00	
324	653 550,58	1 456 599,42		25,00	
325	653 549,88	1 456 578,57		25,00	
326	653 520,92	1 456 546,88		25,00	
327	653 499,30	1 456 539,17		25,00	
328	653 589,64	1 456 300,97		25,00	
253	653 586,21	1 455 942,30	25,00		
P-2					
329	654 918,62	1 455 786,48	Картометрический метод	25,00	—
398	654 632,32	1 455 946,56		25,00	
397	654 330,25	1 456 119,48		25,00	
396	654 292,53	1 456 134,82		25,00	Закрепление отсутствует

Раздел 2

Сведения о местоположении границ объекта					
1	2	3	4	5	6
395	654 203,08	1 456 175,58	Картометрический метод	25,00	Закрепление отсутствует
394	654 220,41	1 456 223,13		25,00	—
393	654 339,40	1 456 587,02		25,00	
392	654 546,07	1 456 948,12		25,00	
391	654 746,27	1 457 240,44		25,00	
390	654 772,15	1 457 347,80		25,00	
389	654 819,63	1 457 244,62		25,00	
388	654 916,90	1 457 218,82		25,00	
387	654 976,58	1 457 018,37		25,00	
386	655 009,03	1 457 009,16		25,00	
385	655 017,13	1 457 005,83		25,00	
384	655 032,53	1 456 999,15		25,00	
383	655 019,30	1 456 968,89		25,00	
382	655 012,60	1 456 952,44		25,00	
381	654 995,78	1 456 948,80		25,00	
380	655 016,22	1 456 878,79		25,00	
379	655 317,73	1 456 970,99		25,00	
378	655 280,92	1 457 072,74		25,00	-
377	655 300,46	1 457 078,20		25,00	—
376	655 301,79	1 457 073,06		25,00	
375	655 309,11	1 457 048,48		25,00	
374	655 329,34	1 457 036,02		25,00	
373	655 348,86	1 457 042,60		25,00	
372	655 344,21	1 457 056,75		25,00	
371	655 381,47	1 457 067,93		25,00	
370	655 386,72	1 457 048,05		25,00	
369	655 399,45	1 457 052,61		25,00	
368	655 402,34	1 457 053,64		25,00	
367	655 406,37	1 457 054,84		25,00	
366	655 438,42	1 456 941,96		25,00	
365	655 432,62	1 456 932,61		25,00	
364	655 397,17	1 456 901,85		25,00	
363	655 385,80	1 456 912,08		25,00	
362	655 365,79	1 456 914,27		25,00	
361	655 240,40	1 456 917,92		25,00	
360	655 151,49	1 456 858,15		25,00	
359	655 133,46	1 456 843,61		25,00	
358	655 062,64	1 456 792,12		25,00	
357	655 093,32	1 456 727,45		25,00	
356	655 039,26	1 456 650,93		25,00	
355	655 040,97	1 456 615,44		25,00	
354	655 068,36	1 456 591,86		25,00	
353	655 066,75	1 456 563,31		25,00	
352	655 087,39	1 456 549,12		25,00	
351	655 066,95	1 456 506,00		25,00	
350	655 071,24	1 456 473,80		25,00	
349	655 083,18	1 456 444,48		25,00	
348	655 120,66	1 456 471,67		25,00	
347	655 191,85	1 456 534,64		25,00	
346	655 227,52	1 456 396,97		25,00	
345	655 157,56	1 456 322,25		25,00	
344	655 128,18	1 456 224,47		25,00	
343	655 068,42	1 456 124,65		25,00	
342	655 006,80	1 456 014,17		25,00	

Раздел 2

Сведения о местоположении границ объекта					
1	2	3	4	5	6
341	654 973,37	1 456 022,32	Картометрический метод	25,00	—
340	654 972,34	1 456 022,11		25,00	
339	654 966,25	1 456 016,74		25,00	
338	654 958,16	1 455 996,87		25,00	
337	654 960,55	1 455 995,90		25,00	
336	654 936,05	1 455 929,02		25,00	
335	654 918,03	1 455 921,84		25,00	
334	654 910,58	1 455 906,93		25,00	
333	654 910,58	1 455 890,97		25,00	
332	654 915,37	1 455 878,16		25,00	
331	654 966,11	1 455 849,17		25,00	
330	654 925,81	1 455 797,28		25,00	
329	654 918,62	1 455 786,48		25,00	
Вырез 1 из 1					
399	654 827,16	1 456 066,63	Картометрический метод	25,00	—
400	654 446,20	1 456 304,41		25,00	
401	654 358,19	1 456 150,22		25,00	
402	654 743,64	1 455 910,22		25,00	
399	654 827,16	1 456 066,63		25,00	
Р-2					
403	655 733,17	1 457 341,32	Картометрический метод	25,00	—
404	655 753,76	1 457 388,32		25,00	
405	655 759,64	1 457 435,32		25,00	
406	655 754,74	1 457 489,17		25,00	
407	655 753,76	1 457 586,10		25,00	
408	655 729,24	1 457 637,99		25,00	
409	655 670,40	1 457 706,53		25,00	
410	655 610,59	1 457 784,86		25,00	
411	655 544,88	1 457 839,69		25,00	
412	655 495,85	1 457 910,19		25,00	
413	655 466,43	1 457 951,31		25,00	
414	655 380,85	1 458 011,27		25,00	Закрепление отсутствует
415	655 347,67	1 457 999,43		25,00	
416	655 336,43	1 457 999,62		25,00	
417	655 356,42	1 457 760,53		25,00	—
418	655 356,47	1 457 733,31		25,00	
419	655 498,97	1 457 730,25		25,00	
420	655 548,69	1 457 648,46		25,00	
421	655 548,28	1 457 622,46		25,00	
422	655 576,31	1 457 624,02		25,00	
423	655 659,35	1 457 625,71		25,00	
424	655 664,34	1 457 624,63		25,00	
425	655 668,06	1 457 543,56		25,00	
426	655 676,76	1 457 524,42		25,00	
427	655 694,57	1 457 512,14		25,00	
428	655 705,31	1 457 495,96		25,00	
429	655 706,20	1 457 488,95		25,00	
430	655 703,14	1 457 485,00		25,00	
431	655 652,61	1 457 451,79		25,00	
432	655 676,93	1 457 408,40		25,00	
433	655 675,49	1 457 380,41		25,00	
403	655 733,17	1 457 341,32		25,00	
Р-2					

Раздел 2

Сведения о местоположении границ объекта					
1	2	3	4	5	6
434	655 458,07	1 457 248,40	Картометрический метод	25,00	—
435	655 497,65	1 457 307,60		25,00	
436	655 486,58	1 457 324,38		25,00	
437	655 479,67	1 457 330,49		25,00	
438	655 468,16	1 457 361,68		25,00	
439	655 466,57	1 457 374,01		25,00	
440	655 453,37	1 457 374,91		25,00	
441	655 357,46	1 457 306,95		25,00	
442	655 369,31	1 457 254,34		25,00	
443	655 390,64	1 457 304,70		25,00	
444	655 434,82	1 457 311,93		25,00	
445	655 452,36	1 457 288,84		25,00	
434	655 458,07	1 457 248,40		25,00	
P-2					
446	656 277,50	1 457 124,59	Картометрический метод	25,00	—
447	656 283,09	1 457 128,20		25,00	
448	656 278,20	1 457 135,88		25,00	
449	656 275,18	1 457 133,94		25,00	
450	656 271,58	1 457 139,60		25,00	
451	656 270,43	1 457 138,81		25,00	
452	656 271,27	1 457 137,45		25,00	
453	656 266,28	1 457 134,17		25,00	
454	656 269,04	1 457 129,95		25,00	
455	656 272,38	1 457 132,15		25,00	
446	656 277,50	1 457 124,59		25,00	
P-2					
456	656 292,21	1 457 200,82	Картометрический метод	25,00	—
457	656 296,80	1 457 203,60		25,00	
458	656 287,05	1 457 219,75		25,00	
459	656 251,02	1 457 202,36		25,00	
460	656 253,57	1 457 196,73		25,00	
461	656 287,00	1 457 212,02		25,00	
456	656 292,21	1 457 200,82		25,00	
P-2					
462	656 142,76	1 457 161,01	Картометрический метод	25,00	—
463	656 161,06	1 457 166,79		25,00	
464	656 177,50	1 457 175,09		25,00	
465	656 185,44	1 457 179,20		25,00	
466	656 179,94	1 457 184,39		25,00	
467	656 202,78	1 457 196,78		25,00	
468	656 195,19	1 457 268,50		25,00	
469	656 190,79	1 457 309,79		25,00	
470	656 190,00	1 457 324,64		25,00	
471	656 178,75	1 457 342,69		25,00	
472	656 153,35	1 457 312,75		25,00	
473	656 152,64	1 457 307,03		25,00	
474	656 155,00	1 457 279,57		25,00	
475	656 153,46	1 457 277,64		25,00	
476	656 145,60	1 457 268,59		25,00	
477	656 138,08	1 457 267,62		25,00	
478	656 143,85	1 457 226,91		25,00	
479	656 145,99	1 457 220,12		25,00	
480	656 134,75	1 457 203,76		25,00	
481	656 133,59	1 457 201,59		25,00	
482	656 097,94	1 457 189,68		25,00	

Раздел 2

Сведения о местоположении границ объекта					
1	2	3	4	5	6
483	656 064,86	1 457 181,55	Картометрический метод	25,00	—
484	656 053,14	1 457 178,90		25,00	
485	656 059,05	1 457 163,28		25,00	
462	656 142,76	1 457 161,01		25,00	
P-2					
486	656 144,43	1 457 063,53	Картометрический метод	25,00	—
487	656 161,38	1 457 058,13		25,00	
488	656 159,40	1 457 053,43		25,00	
489	656 152,58	1 457 054,16		25,00	
490	656 141,09	1 457 057,71		25,00	
491	656 139,25	1 457 056,54		25,00	
492	656 137,76	1 457 053,13		25,00	
493	656 136,39	1 457 046,26		25,00	
494	656 134,26	1 457 042,50		25,00	
495	656 124,65	1 457 040,08		25,00	
496	656 108,72	1 457 068,44		25,00	
497	656 112,75	1 457 069,21		25,00	
498	656 147,64	1 457 075,91		25,00	
499	656 154,72	1 457 077,27		25,00	Закрепление отсутствует
500	656 158,98	1 457 078,07		25,00	
501	656 178,57	1 457 065,04		25,00	
502	656 176,63	1 457 062,56		25,00	
503	656 166,48	1 457 069,32	25,00	—	
504	656 145,20	1 457 066,46	25,00		
486	656 144,43	1 457 063,53	25,00		
P-2					
505	656 030,04	1 456 159,05	Картометрический метод	25,00	—
506	656 096,96	1 456 140,62		25,00	
507	656 129,27	1 456 141,39		25,00	
508	656 140,97	1 456 156,15		25,00	
509	656 140,27	1 456 214,74		25,00	
510	656 030,81	1 456 166,73		25,00	
511	656 024,66	1 456 163,66		25,00	
505	656 030,04	1 456 159,05		25,00	
P-2					
512	655 628,76	1 456 270,72	Картометрический метод	25,00	—
513	655 602,45	1 456 218,14		25,00	
514	655 651,57	1 456 226,15		25,00	
515	655 657,58	1 456 194,38		25,00	
516	655 720,70	1 456 204,67		25,00	
517	655 719,89	1 456 206,88		25,00	
518	655 710,74	1 456 231,47		25,00	
519	655 706,96	1 456 242,77		25,00	
520	655 727,12	1 456 278,47		25,00	
521	655 665,53	1 456 264,84		25,00	
522	655 653,56	1 456 263,99		25,00	
523	655 639,99	1 456 265,28		25,00	
512	655 628,76	1 456 270,72		25,00	
P-2					
524	656 213,80	1 455 137,91	Картометрический метод	25,00	-
525	656 244,69	1 455 161,39		25,00	
526	656 244,81	1 455 242,94		25,00	

Раздел 2

Сведения о местоположении границ объекта					
1	2	3	4	5	6
527	656 237,79	1 455 251,87	Картометрический метод	25,00	-
528	656 150,38	1 455 195,46		25,00	
529	656 129,20	1 455 194,19		25,00	
530	656 073,55	1 455 188,47		25,00	—
531	656 054,68	1 455 170,19		25,00	
532	656 003,16	1 455 169,63		25,00	
533	656 003,90	1 455 167,59		25,00	
534	655 992,95	1 455 163,39		25,00	
535	656 004,60	1 455 149,65		25,00	
536	655 997,48	1 455 142,12		25,00	
537	656 011,23	1 455 130,57		25,00	
538	656 012,46	1 455 127,07		25,00	
539	656 022,08	1 455 119,31		25,00	-
540	656 094,52	1 455 060,90		25,00	—
541	656 101,52	1 455 062,76		25,00	
542	656 133,42	1 455 072,36		25,00	
543	656 141,34	1 455 076,93		25,00	
544	656 146,56	1 455 076,31		25,00	
545	656 175,09	1 455 093,71		25,00	
546	656 180,37	1 455 098,51		25,00	
547	656 181,74	1 455 100,68		25,00	
548	656 184,23	1 455 105,43		25,00	
549	656 185,39	1 455 108,10		25,00	
550	656 190,72	1 455 122,26		25,00	
551	656 215,48	1 455 133,10		25,00	
524	656 213,80	1 455 137,91		25,00	-
P-2					
552	654 100,32	1 455 177,68	Картометрический метод	25,00	—
553	654 143,33	1 455 193,29		25,00	
554	654 155,49	1 455 197,58		25,00	
555	654 190,18	1 455 165,54		25,00	
556	654 244,57	1 455 203,59		25,00	
557	654 224,50	1 455 243,91		25,00	
558	654 215,31	1 455 270,62		25,00	
559	654 215,49	1 455 297,24		25,00	
560	654 173,28	1 455 373,92		25,00	
561	654 156,42	1 455 413,35		25,00	
562	654 099,30	1 455 406,05		25,00	
563	654 092,04	1 455 391,20		25,00	
564	654 096,99	1 455 380,26		25,00	
565	654 091,68	1 455 350,83		25,00	
566	654 093,41	1 455 342,18		25,00	
567	654 094,30	1 455 340,52		25,00	
568	654 089,96	1 455 322,88		25,00	
569	654 095,44	1 455 311,31		25,00	
570	654 080,45	1 455 290,77		25,00	
571	654 075,17	1 455 288,35		25,00	
572	654 079,01	1 455 278,67		25,00	
573	654 081,87	1 455 279,31		25,00	
574	654 083,49	1 455 274,46		25,00	
575	654 081,30	1 455 273,62		25,00	
576	654 088,07	1 455 255,26		25,00	
577	654 096,52	1 455 175,85		25,00	
552	654 100,32	1 455 177,68		25,00	
P-2					

Раздел 2

Сведения о местоположении границ объекта					
1	2	3	4	5	6
578	653 765,73	1 455 853,20	Картометрический метод	25,00	Закрепление отсутствует
737	653 775,70	1 455 836,22		25,00	
736	653 774,79	1 455 812,81		25,00	
735	653 776,30	1 455 790,64		25,00	
734	653 775,54	1 455 752,65		25,00	
733	653 770,60	1 455 747,66		25,00	
732	653 771,14	1 455 737,83		25,00	
731	653 780,10	1 455 718,80		25,00	
730	653 780,10	1 455 708,20		25,00	
729	653 770,91	1 455 679,84		25,00	
728	653 768,84	1 455 593,70		25,00	
727	653 763,46	1 455 578,17		25,00	
726	653 764,84	1 455 528,69		25,00	
725	653 764,56	1 455 523,98		25,00	
724	653 765,97	1 455 519,00		25,00	
723	653 767,48	1 455 516,91		25,00	
722	653 769,11	1 455 511,07		25,00	
721	653 772,68	1 455 469,59		25,00	—
720	653 776,25	1 455 428,17		25,00	
719	653 779,78	1 455 386,06		25,00	Закрепление отсутствует
718	653 786,57	1 455 343,33		25,00	
717	653 788,66	1 455 301,79		25,00	—
716	653 801,43	1 455 293,31		25,00	
715	653 809,31	1 455 293,50		25,00	
714	653 824,50	1 455 303,51		25,00	
713	653 845,28	1 455 312,30		25,00	
712	654 013,71	1 455 385,15		25,00	
711	654 136,36	1 455 436,54		25,00	
710	654 214,27	1 455 472,15		25,00	
709	654 298,42	1 455 515,24		25,00	
708	654 249,61	1 455 562,72		25,00	
707	654 200,71	1 455 611,39		25,00	
706	654 188,31	1 455 599,25		25,00	
705	654 171,49	1 455 583,12		25,00	
704	654 159,61	1 455 595,51		25,00	
703	654 176,43	1 455 611,64		25,00	
702	654 187,40	1 455 624,63		25,00	
701	654 167,44	1 455 643,72		25,00	

Раздел 2

Сведения о местоположении границ объекта					
1	2	3	4	5	6
700	654 146,51	1 455 650,63	Картометрический метод	25,00	—
699	654 178,23	1 455 712,41		25,00	
698	654 187,86	1 455 741,05		25,00	
697	654 196,42	1 455 763,17		25,00	
696	654 215,93	1 455 796,59		25,00	
695	654 210,59	1 455 805,81		25,00	
694	654 225,10	1 455 823,22		25,00	
693	654 220,95	1 455 827,13		25,00	
692	654 213,08	1 455 834,52		25,00	
691	654 176,21	1 455 870,63		25,00	
690	654 166,82	1 455 879,91		25,00	
689	654 157,37	1 455 869,50		25,00	
688	654 154,54	1 455 872,40		25,00	
687	654 150,38	1 455 920,97		25,00	
686	654 151,75	1 455 941,25		25,00	
685	654 136,72	1 455 962,98		25,00	
684	654 163,10	1 455 988,67		25,00	
683	654 174,91	1 455 977,44		25,00	
682	654 194,02	1 455 997,81		25,00	
681	654 210,78	1 455 982,75		25,00	
680	654 222,22	1 455 995,72		25,00	
679	654 240,99	1 455 978,37		25,00	
678	654 231,99	1 455 957,44		25,00	
677	654 228,18	1 455 950,79		25,00	
676	654 230,57	1 455 951,06		25,00	
675	654 238,72	1 455 951,28		25,00	
674	654 276,16	1 455 914,99		25,00	
673	654 277,62	1 455 916,50		25,00	
672	654 348,85	1 455 847,24		25,00	
671	654 347,52	1 455 845,85		25,00	
670	654 382,54	1 455 811,91		25,00	
669	654 393,19	1 455 806,52		25,00	
668	654 400,01	1 455 804,55		25,00	
667	654 414,74	1 455 799,41		25,00	
666	654 422,34	1 455 792,00		25,00	
665	654 451,56	1 455 764,75		25,00	
664	654 453,18	1 455 765,47		25,00	
663	654 459,11	1 455 770,97		25,00	
662	654 465,37	1 455 765,35		25,00	
661	654 491,12	1 455 790,43		25,00	
660	654 501,18	1 455 791,74		25,00	
659	654 503,99	1 455 791,02		25,00	
658	654 514,24	1 455 781,88		25,00	
657	654 523,57	1 455 772,08		25,00	
656	654 535,66	1 455 759,39		25,00	
655	654 560,11	1 455 731,92		25,00	
654	654 558,97	1 455 728,57		25,00	
653	654 612,77	1 455 723,51		25,00	
652	654 688,79	1 455 705,52		25,00	
651	654 712,86	1 455 697,98		25,00	
650	654 715,83	1 455 715,56		25,00	
649	654 694,51	1 455 751,19		25,00	
648	654 680,54	1 455 778,69		25,00	
647	654 681,90	1 455 783,91		25,00	
646	654 681,72	1 455 786,68		25,00	

Раздел 2

Сведения о местоположении границ объекта					
1	2	3	4	5	6
645	654 684,62	1 455 800,00	Картометрический метод	25,00	—
644	654 686,64	1 455 805,85		25,00	
643	654 688,61	1 455 806,86		25,00	
642	654 699,90	1 455 826,21		25,00	
641	654 709,24	1 455 820,76		25,00	
640	654 710,94	1 455 823,37		25,00	
639	654 712,87	1 455 823,23		25,00	
638	654 753,15	1 455 801,38		25,00	
637	654 766,55	1 455 795,14		25,00	
636	654 773,14	1 455 793,16		25,00	
635	654 789,34	1 455 784,25		25,00	
634	654 858,92	1 455 757,42		25,00	
633	654 867,81	1 455 770,78		25,00	
632	654 871,18	1 455 775,11		25,00	
631	654 705,20	1 455 868,78		25,00	
630	654 698,50	1 455 858,51		25,00	
629	654 694,97	1 455 859,17		25,00	
628	654 684,31	1 455 865,39		25,00	
627	654 668,52	1 455 869,95		25,00	
626	654 656,16	1 455 877,10		25,00	
625	654 647,65	1 455 881,51		25,00	
624	654 634,41	1 455 880,41		25,00	
623	654 625,66	1 455 883,39		25,00	
622	654 622,09	1 455 883,09		25,00	
621	654 595,30	1 455 891,95		25,00	
620	654 598,82	1 455 899,80		25,00	
619	654 594,38	1 455 902,41		25,00	
618	654 590,47	1 455 893,56		25,00	
617	654 571,34	1 455 899,90		25,00	
616	654 541,38	1 455 916,66		25,00	
615	654 536,02	1 455 904,92		25,00	
614	654 442,43	1 455 932,60		25,00	
613	654 416,00	1 455 940,27		25,00	
612	654 397,05	1 455 916,75		25,00	
611	654 395,10	1 455 913,83		25,00	
610	654 393,25	1 455 913,75		25,00	
609	654 391,42	1 455 913,99		25,00	
608	654 389,64	1 455 914,52		25,00	
607	654 388,00	1 455 915,34		25,00	
606	654 378,39	1 455 915,05		25,00	
605	654 361,65	1 455 898,72		25,00	
604	654 355,92	1 455 902,96		25,00	
603	654 331,62	1 455 952,13		25,00	
602	654 321,38	1 455 963,99		25,00	
601	654 308,56	1 455 985,76		25,00	
600	654 306,49	1 455 990,64		25,00	
599	654 288,75	1 456 032,47		25,00	
598	654 271,68	1 456 072,68		25,00	
597	654 267,64	1 456 083,19		25,00	
596	654 274,25	1 456 094,28		25,00	
595	654 289,02	1 456 109,90		25,00	
594	654 283,71	1 456 116,95		25,00	Закрепление отсутствует
593	654 189,57	1 456 167,76		25,00	
592	654 179,62	1 456 120,17		25,00	—

Раздел 2

Сведения о местоположении границ объекта					
1	2	3	4	5	6
591	654 114,58	1 456 091,00	Картометрический метод	25,00	—
590	654 092,04	1 456 026,88		25,00	
589	654 073,80	1 456 002,02		25,00	
588	654 034,05	1 455 976,51		25,00	
587	654 023,17	1 455 987,14		25,00	
586	654 018,31	1 455 984,12		25,00	
585	653 995,11	1 456 018,72		25,00	
584	653 955,31	1 456 006,67		25,00	
583	653 959,81	1 455 973,70		25,00	
582	653 921,21	1 455 964,20		25,00	
581	653 824,93	1 455 899,20		25,00	
580	653 765,25	1 455 886,39		25,00	Закрепление отсутствует
579	653 764,86	1 455 863,16		25,00	
578	653 765,73	1 455 853,20		25,00	
Вырез 1 из 2					
738	653 854,43	1 455 429,60	Картометрический метод	25,00	—
739	653 854,43	1 455 469,60		25,00	
740	653 814,44	1 455 469,60		25,00	
741	653 814,44	1 455 429,60		25,00	
738	653 854,43	1 455 429,60		25,00	
Вырез 2 из 2					
742	654 567,74	1 455 842,53	Картометрический метод	25,00	—
743	654 524,84	1 455 855,45		25,00	
744	654 517,58	1 455 832,88		25,00	
745	654 538,03	1 455 826,26		25,00	
746	654 544,21	1 455 826,48		25,00	
747	654 544,54	1 455 824,24		25,00	
748	654 560,01	1 455 825,33		25,00	
749	654 567,53	1 455 842,07		25,00	
742	654 567,74	1 455 842,53		25,00	
P-2					
738	653 854,43	1 455 429,60	Картометрический метод	25,00	—
739	653 854,43	1 455 469,60		25,00	
740	653 814,44	1 455 469,60		25,00	
741	653 814,44	1 455 429,60		25,00	
738	653 854,43	1 455 429,60		25,00	
P-2					
750	654 309,38	1 455 919,18	Картометрический метод	25,00	—
751	654 315,21	1 455 913,23		25,00	
752	654 333,81	1 455 894,48		25,00	
753	654 355,30	1 455 873,01		25,00	
754	654 373,77	1 455 891,60		25,00	
755	654 357,83	1 455 897,02		25,00	
756	654 347,87	1 455 902,58		25,00	
757	654 340,15	1 455 908,88		25,00	
758	654 319,46	1 455 929,25		25,00	
750	654 309,38	1 455 919,18		25,00	
P-2					
759	653 591,40	1 452 247,76	Картометрический метод	25,00	—
793	653 643,14	1 452 369,08		25,00	
792	653 708,20	1 452 376,06		25,00	
791	653 776,17	1 452 398,57		25,00	
790	653 805,47	1 452 556,81		25,00	

Раздел 2

Сведения о местоположении границ объекта					
1	2	3	4	5	6
789	653 933,97	1 452 686,91	Картометрический метод	25,00	—
788	653 897,98	1 452 753,64		25,00	
787	653 805,12	1 452 739,20		25,00	
786	653 703,97	1 452 756,81		25,00	
785	653 414,06	1 452 786,29		25,00	
784	653 076,96	1 452 714,42		25,00	
783	653 041,36	1 452 481,22		25,00	
782	653 206,95	1 452 346,71		25,00	
781	653 247,85	1 452 105,15		25,00	
780	653 001,37	1 452 117,14		25,00	
779	652 630,31	1 452 727,83		25,00	
778	652 496,61	1 453 268,92		25,00	
777	652 676,85	1 453 675,85		25,00	
776	653 166,18	1 453 663,87		25,00	
775	653 255,64	1 453 679,87		25,00	
774	653 312,06	1 453 609,95		25,00	
773	653 376,95	1 453 528,03		25,00	
772	653 486,13	1 453 404,53		25,00	
771	653 535,10	1 453 354,89		25,00	
770	653 662,56	1 453 276,09		25,00	
769	653 842,30	1 453 167,57		25,00	
768	654 031,91	1 453 101,72		25,00	
767	654 096,58	1 453 010,62		25,00	
766	654 120,29	1 452 792,15		25,00	
765	653 997,33	1 452 581,86		25,00	
764	653 942,15	1 452 479,31		25,00	
763	653 898,80	1 452 426,22		25,00	
762	653 844,50	1 452 385,85		25,00	
761	653 749,82	1 452 344,13		25,00	
760	653 688,08	1 452 316,94		25,00	
759	653 591,40	1 452 247,76		25,00	
Вырез 1 из 1					
794	652 831,97	1 452 660,78	Картометрический метод	25,00	—
795	652 811,24	1 452 686,26		25,00	
796	652 804,42	1 452 690,36		25,00	
797	652 773,35	1 452 694,43		25,00	
798	652 761,58	1 452 700,31		25,00	
799	652 752,14	1 452 707,91		25,00	
800	652 751,69	1 452 713,24		25,00	
801	652 757,62	1 452 721,57		25,00	
802	652 758,55	1 452 732,50		25,00	
803	652 754,61	1 452 737,81		25,00	
804	652 744,02	1 452 739,19		25,00	
805	652 733,32	1 452 730,02		25,00	
806	652 734,03	1 452 722,39		25,00	
807	652 731,08	1 452 712,96		25,00	
808	652 705,51	1 452 718,87		25,00	
809	652 705,70	1 452 713,12		25,00	
810	652 694,84	1 452 677,44		25,00	
811	652 685,33	1 452 646,77		25,00	
812	652 686,65	1 452 643,33		25,00	
813	652 697,45	1 452 629,49		25,00	
814	652 708,25	1 452 626,02		25,00	
815	652 722,33	1 452 620,40		25,00	
816	652 766,55	1 452 592,48		25,00	

Раздел 2

Сведения о местоположении границ объекта					
1	2	3	4	5	6
817	652 775,55	1 452 593,64	Картометрический метод	25,00	—
818	652 793,67	1 452 600,13		25,00	
819	652 814,24	1 452 616,41		25,00	
820	652 823,35	1 452 635,43		25,00	
794	652 831,97	1 452 660,78		25,00	
P-2					
821	653 999,59	1 452 274,36	Картометрический метод	25,00	Закрепление отсутствует
822	654 003,37	1 452 321,58		25,00	
823	654 003,90	1 452 386,27		25,00	
824	654 007,38	1 452 412,95		25,00	
825	654 010,52	1 452 428,47		25,00	
826	654 017,30	1 452 448,82		25,00	
827	654 029,39	1 452 476,80		25,00	
828	654 043,42	1 452 497,10		25,00	
829	654 064,15	1 452 520,15		25,00	
830	654 097,04	1 452 551,55		25,00	
831	654 132,97	1 452 578,50		25,00	
832	654 150,15	1 452 596,15		25,00	
833	654 221,07	1 452 624,37		25,00	—
834	654 248,59	1 452 623,97		25,00	
835	654 254,26	1 452 685,40		25,00	
836	654 259,75	1 452 694,35		25,00	
837	654 268,13	1 452 721,56		25,00	
838	654 293,61	1 452 703,34		25,00	
839	654 315,30	1 452 695,92		25,00	
840	654 322,80	1 452 702,64		25,00	
841	654 363,75	1 452 687,91		25,00	
842	654 360,89	1 452 679,53		25,00	
843	654 407,39	1 452 664,42		25,00	
844	654 438,72	1 452 612,68		25,00	
845	654 305,10	1 452 333,37		25,00	
846	654 305,07	1 452 333,36		25,00	
847	654 289,39	1 452 347,09		25,00	
848	654 273,44	1 452 355,67		25,00	
849	654 262,87	1 452 358,87		25,00	
850	654 239,69	1 452 366,00		25,00	
851	654 226,57	1 452 364,26		25,00	
852	654 224,86	1 452 363,66		25,00	
853	654 202,98	1 452 356,09		25,00	
854	654 179,98	1 452 346,29		25,00	
855	654 174,54	1 452 343,95		25,00	
856	654 158,65	1 452 332,00		25,00	
857	654 148,45	1 452 318,68		25,00	
858	654 134,29	1 452 272,91		25,00	
859	654 140,18	1 452 271,14		25,00	

Раздел 2

Сведения о местоположении границ объекта					
1	2	3	4	5	6
860	654 133,35	1 452 250,87	Картометрический метод	25,00	—
861	654 136,57	1 452 246,31		25,00	
862	654 113,74	1 452 249,56		25,00	
863	654 099,04	1 452 250,58		25,00	
864	654 076,38	1 452 250,40		25,00	
865	654 060,59	1 452 249,07		25,00	
866	654 045,43	1 452 246,68		25,00	
867	654 000,84	1 452 237,69		25,00	
821	653 999,59	1 452 274,36		25,00	Закрепление отсутствует
Р-2					
868	654 149,68	1 453 500,90	Картометрический метод	25,00	—
869	654 146,37	1 453 502,34		25,00	
870	654 143,27	1 453 503,78		25,00	
871	654 140,40	1 453 504,99		25,00	
872	654 136,21	1 453 506,91		25,00	
873	654 131,80	1 453 509,52		25,00	
874	654 126,28	1 453 512,16		25,00	
875	654 120,99	1 453 514,78		25,00	
876	654 115,73	1 453 518,31		25,00	
877	654 107,57	1 453 522,52		25,00	
878	654 099,70	1 453 524,25		25,00	
879	654 091,96	1 453 521,87		25,00	
880	654 085,72	1 453 516,56		25,00	
881	654 079,92	1 453 514,70		25,00	
882	654 076,71	1 453 514,74		25,00	
883	654 068,25	1 453 517,60		25,00	
884	654 054,67	1 453 524,59		25,00	
885	654 053,38	1 453 524,13		25,00	
886	654 058,39	1 453 517,11		25,00	Закрепление отсутствует
887	654 098,17	1 453 474,05		25,00	
888	654 252,00	1 453 361,92		25,00	
889	654 302,08	1 453 277,75		25,00	
890	654 335,75	1 453 144,99		25,00	
891	654 304,79	1 453 035,14		25,00	
892	654 260,66	1 452 920,54		25,00	
893	654 241,97	1 452 883,14		25,00	
894	654 231,17	1 452 865,05		25,00	
895	654 218,59	1 452 816,80		25,00	
896	654 227,99	1 452 811,78		25,00	—
897	654 241,99	1 452 785,67		25,00	
898	654 250,37	1 452 773,58		25,00	
899	654 263,24	1 452 757,11		25,00	
900	654 267,40	1 452 760,74		25,00	
901	654 299,13	1 452 790,30		25,00	
902	654 321,93	1 452 859,09		25,00	
903	654 433,36	1 452 854,23		25,00	

Раздел 2

Сведения о местоположении границ объекта					
1	2	3	4	5	6
904	654 523,10	1 452 905,03	Картометрический метод	25,00	—
905	654 532,10	1 452 910,13		25,00	
906	654 596,03	1 452 946,32		25,00	
907	654 719,77	1 452 912,00		25,00	
908	654 803,80	1 452 805,36		25,00	
909	654 967,51	1 452 982,04		25,00	
910	654 962,77	1 452 981,70		25,00	
911	654 958,93	1 452 982,38		25,00	
912	654 953,15	1 452 983,09		25,00	
913	654 949,93	1 452 982,48		25,00	
914	654 932,64	1 452 987,18		25,00	
915	654 924,93	1 452 987,92		25,00	
916	654 917,22	1 452 988,00		25,00	
917	654 910,82	1 452 990,00		25,00	
918	654 903,12	1 452 991,38		25,00	
919	654 894,17	1 452 994,70		25,00	
920	654 890,32	1 452 995,38		25,00	
921	654 883,28	1 452 998,68		25,00	
922	654 877,54	1 453 001,96		25,00	
923	654 871,77	1 453 002,67		25,00	
924	654 864,77	1 453 008,53		25,00	
925	654 860,31	1 453 011,16		25,00	
926	654 857,75	1 453 012,48		25,00	
927	654 854,58	1 453 015,09		25,00	
928	654 850,77	1 453 018,98		25,00	
929	654 847,61	1 453 022,88		25,00	
930	654 843,80	1 453 026,79		25,00	
931	654 839,38	1 453 033,27		25,00	
932	654 834,94	1 453 038,47		25,00	
933	654 832,41	1 453 042,36		25,00	
934	654 831,16	1 453 044,94		25,00	
935	654 828,63	1 453 048,19		25,00	
936	654 824,18	1 453 052,10		25,00	
937	654 819,72	1 453 055,36		25,00	
938	654 815,27	1 453 058,64		25,00	
939	654 810,17	1 453 061,91		25,00	
940	654 802,48	1 453 063,28		25,00	
941	654 797,95	1 453 071,99		25,00	
942	654 790,55	1 453 072,70		25,00	
943	654 781,62	1 453 074,39		25,00	
944	654 766,54	1 453 082,78		25,00	
945	654 760,23	1 453 087,02		25,00	
946	654 755,67	1 453 089,09		25,00	
947	654 746,56	1 453 095,14		25,00	
948	654 740,94	1 453 098,07		25,00	
949	654 728,89	1 453 104,88		25,00	
950	654 722,79	1 453 106,39		25,00	
951	654 709,66	1 453 110,86		25,00	
952	654 693,03	1 453 118,69		25,00	
953	654 676,33	1 453 129,59		25,00	
954	654 670,03	1 453 134,05		25,00	
955	654 660,68	1 453 139,05		25,00	
956	654 650,87	1 453 145,82		25,00	
957	654 641,98	1 453 150,57		25,00	
958	654 629,34	1 453 156,32		25,00	

Раздел 2

Сведения о местоположении границ объекта					
1	2	3	4	5	6
959	654 603,25	1 453 169,85	Картометрический метод	25,00	—
960	654 590,86	1 453 177,84		25,00	
961	654 573,60	1 453 190,63		25,00	
962	654 561,73	1 453 202,27		25,00	
963	654 557,29	1 453 204,70		25,00	
964	654 549,29	1 453 206,02		25,00	
965	654 548,74	1 453 209,44		25,00	
966	654 548,70	1 453 216,51		25,00	
967	654 544,62	1 453 224,14		25,00	
968	654 536,19	1 453 238,19		25,00	
969	654 530,17	1 453 246,55		25,00	
970	654 522,90	1 453 258,70		25,00	
971	654 517,85	1 453 270,33		25,00	
972	654 512,74	1 453 285,98		25,00	
973	654 506,95	1 453 305,28		25,00	
974	654 502,25	1 453 315,97		25,00	
975	654 498,69	1 453 322,76		25,00	
976	654 488,43	1 453 342,38		25,00	
977	654 484,16	1 453 348,81		25,00	
978	654 476,89	1 453 361,20		25,00	
979	654 470,61	1 453 368,49		25,00	
980	654 463,98	1 453 373,79		25,00	
981	654 451,13	1 453 384,03		25,00	
982	654 435,37	1 453 394,09		25,00	
983	654 430,01	1 453 399,36		25,00	
984	654 422,47	1 453 408,33		25,00	
985	654 416,58	1 453 417,74		25,00	
986	654 409,74	1 453 427,05		25,00	
987	654 403,33	1 453 433,06		25,00	
988	654 397,74	1 453 435,67		25,00	
989	654 392,58	1 453 437,92		25,00	
990	654 386,43	1 453 438,92		25,00	
991	654 380,37	1 453 438,44		25,00	
992	654 374,35	1 453 439,29		25,00	
993	654 365,86	1 453 439,78		25,00	
994	654 357,38	1 453 440,71		25,00	
995	654 350,68	1 453 441,36		25,00	
996	654 344,89	1 453 441,99		25,00	
997	654 339,15	1 453 442,77		25,00	
998	654 333,52	1 453 443,45		25,00	
999	654 327,08	1 453 445,22		25,00	
1000	654 319,26	1 453 445,91		25,00	
1001	654 312,81	1 453 447,23		25,00	
1002	654 305,03	1 453 449,04		25,00	
1003	654 298,14	1 453 450,59		25,00	
1004	654 293,25	1 453 451,63		25,00	
1005	654 287,70	1 453 453,15		25,00	
1006	654 282,80	1 453 454,20		25,00	
1007	654 278,36	1 453 455,01		25,00	
1008	654 274,34	1 453 455,81		25,00	
1009	654 270,56	1 453 456,59		25,00	
1010	654 266,77	1 453 457,15		25,00	
1011	654 263,68	1 453 458,37		25,00	
1012	654 259,59	1 453 458,82		25,00	
1013	654 256,97	1 453 458,80		25,00	

Раздел 2

Сведения о местоположении границ объекта					
1	2	3	4	5	6
1014	654 252,92	1 453 457,80	Картометрический метод	25,00	—
1015	654 247,31	1 453 457,30		25,00	
1016	654 242,39	1 453 457,23		25,00	
1017	654 236,33	1 453 456,96		25,00	
1018	654 230,96	1 453 456,91		25,00	
1019	654 226,72	1 453 457,48		25,00	
1020	654 222,93	1 453 458,04		25,00	
1021	654 219,17	1 453 458,25		25,00	
1022	654 215,37	1 453 459,62		25,00	
1023	654 212,73	1 453 461,27		25,00	
1024	654 209,85	1 453 462,48		25,00	
1025	654 207,41	1 453 463,23		25,00	
1026	654 205,23	1 453 464,64		25,00	
1027	654 203,03	1 453 466,05		25,00	
1028	654 199,61	1 453 466,66		25,00	
1029	654 197,68	1 453 467,11		25,00	
1030	654 194,34	1 453 467,45		25,00	
1031	654 190,97	1 453 466,87		25,00	
1032	654 187,41	1 453 467,65		25,00	
1033	654 183,83	1 453 467,76		25,00	
1034	654 180,51	1 453 467,96		25,00	
1035	654 179,60	1 453 468,79		25,00	
1036	654 176,10	1 453 471,59		25,00	
1037	654 174,13	1 453 472,99		25,00	
1038	654 171,97	1 453 475,53		25,00	
1039	654 168,78	1 453 478,35		25,00	
1040	654 166,66	1 453 485,12		25,00	
1041	654 163,39	1 453 491,13		25,00	
1042	654 161,54	1 453 493,35		25,00	
1043	654 157,81	1 453 495,71		25,00	
1044	654 153,85	1 453 498,08		25,00	
868	654 149,68	1 453 500,90		25,00	
P-2					
1045	653 784,91	1 453 595,84	Картометрический метод	25,00	—
1046	653 763,06	1 453 510,63		25,00	
1047	653 837,23	1 453 484,14		25,00	
1048	653 892,54	1 453 607,83		25,00	
1049	653 916,74	1 453 611,29		25,00	
1050	653 948,67	1 453 589,92		25,00	
1051	653 975,93	1 453 547,36		25,00	
1052	653 927,81	1 453 449,28		25,00	
1053	653 977,49	1 453 430,80		25,00	
1054	654 009,99	1 453 432,45		25,00	
1055	654 016,44	1 453 445,35		25,00	
1056	654 016,55	1 453 466,98		25,00	
1057	654 040,22	1 453 475,66		25,00	Закрепление отсутствует
1058	654 021,13	1 453 498,31		25,00	
1059	654 015,14	1 453 531,67		25,00	
1060	653 978,84	1 453 572,94		25,00	
1061	653 961,23	1 453 624,07		25,00	

Раздел 2

Сведения о местоположении границ объекта					
1	2	3	4	5	6
1062	653 958,64	1 453 652,89	Картометрический метод	25,00	Закрепление отсутствует
1063	653 957,49	1 453 652,78		25,00	—
1064	653 859,66	1 453 648,65		25,00	
1065	653 796,57	1 453 663,04		25,00	
1066	653 793,02	1 453 723,30		25,00	
1067	653 706,18	1 453 851,31		25,00	
1068	653 676,73	1 453 971,18		25,00	
1069	653 701,50	1 454 053,33		25,00	
1070	653 704,48	1 454 075,21		25,00	
1071	653 734,88	1 454 089,16		25,00	
1072	653 733,16	1 454 091,18		25,00	
1073	653 705,63	1 454 085,28		25,00	
1074	653 685,81	1 454 121,62		25,00	
1075	653 706,15	1 454 212,86		25,00	
1076	653 841,63	1 454 265,24		25,00	Закрепление отсутствует
1077	653 831,58	1 454 434,66		25,00	—
1078	653 767,40	1 454 424,10		25,00	
1079	653 731,64	1 454 419,35		25,00	
1080	653 703,73	1 454 437,42		25,00	
1081	653 635,78	1 454 393,68		25,00	
1082	653 611,96	1 454 377,46		25,00	
1083	653 607,51	1 454 377,98		25,00	
1084	653 632,09	1 454 350,71		25,00	
1085	653 591,27	1 454 312,00		25,00	
1086	653 562,13	1 454 287,79		25,00	
1087	653 540,03	1 454 301,13		25,00	
1088	653 525,70	1 454 277,11		25,00	
1089	653 553,34	1 454 265,06		25,00	
1090	653 537,66	1 454 223,75		25,00	
1091	653 445,14	1 454 205,07		25,00	
1092	653 389,66	1 454 259,48		25,00	
1093	653 341,36	1 454 230,78		25,00	
1094	653 329,39	1 454 191,25		25,00	
1095	653 269,10	1 454 204,89		25,00	
1096	653 266,84	1 454 169,67		25,00	
1097	653 371,67	1 454 167,85		25,00	
1098	653 505,40	1 454 113,52		25,00	
1099	653 576,89	1 454 084,45		25,00	
1100	653 588,88	1 453 877,71		25,00	
1101	653 546,11	1 453 848,33		25,00	
1102	653 601,48	1 453 736,07		25,00	
1103	653 686,32	1 453 760,89		25,00	
1045	653 784,91	1 453 595,84		25,00	
P-2					
1104	654 041,04	1 453 597,65	Картометрический метод	25,00	—
1105	654 046,96	1 453 631,19		25,00	
1106	654 046,34	1 453 634,93		25,00	
1107	654 025,66	1 453 630,01		25,00	
1108	654 011,61	1 453 628,54		25,00	
1109	654 015,51	1 453 611,95		25,00	
1110	654 026,16	1 453 590,05		25,00	
1111	654 041,55	1 453 595,11		25,00	
1104	654 041,04	1 453 597,65	25,00		
P-2					

Раздел 2

Сведения о местоположении границ объекта					
1	2	3	4	5	6
1112	653 874,72	1 454 260,65	Картометрический метод	25,00	Закрепление отсутствует
1113	653 876,94	1 454 258,27		25,00	—
1114	653 888,34	1 454 261,38		25,00	
1115	653 890,95	1 454 267,49		25,00	
1116	653 897,51	1 454 294,39		25,00	
1117	653 905,94	1 454 303,99		25,00	
1118	653 916,03	1 454 306,18		25,00	
1119	653 915,94	1 454 310,65		25,00	
1120	653 924,12	1 454 310,65		25,00	
1121	653 924,56	1 454 314,12		25,00	
1122	653 946,04	1 454 315,47		25,00	
1123	653 961,80	1 454 334,59		25,00	
1124	653 974,42	1 454 338,42		25,00	
1125	654 033,80	1 454 380,17		25,00	
1126	654 053,94	1 454 372,44		25,00	
1127	654 070,46	1 454 377,59		25,00	
1128	654 058,57	1 454 396,29		25,00	
1129	654 057,38	1 454 431,43		25,00	
1130	654 057,12	1 454 484,14		25,00	
1131	654 058,74	1 454 493,54		25,00	
1132	654 066,45	1 454 501,61		25,00	
1133	654 065,02	1 454 511,82		25,00	
1134	654 073,90	1 454 534,64		25,00	
1135	654 041,14	1 454 543,36		25,00	
1136	654 033,84	1 454 546,34		25,00	
1137	653 989,90	1 454 550,15		25,00	
1138	653 977,27	1 454 555,66		25,00	
1139	653 978,33	1 454 549,52		25,00	
1140	653 988,89	1 454 480,62		25,00	
1141	653 981,06	1 454 455,71		25,00	
1142	653 977,06	1 454 451,15		25,00	
1143	653 883,99	1 454 444,40		25,00	
1144	653 861,70	1 454 442,27		25,00	
1145	653 871,64	1 454 419,86		25,00	Закрепление отсутствует
1146	653 878,14	1 454 321,83		25,00	
1112	653 874,72	1 454 260,65		25,00	
P-2					
1147	653 584,13	1 455 445,07	Картометрический метод	25,00	—
1148	653 576,24	1 455 469,86		25,00	
1149	653 563,98	1 455 492,01		25,00	
1150	653 543,43	1 455 512,65		25,00	
1151	653 512,96	1 455 543,26		25,00	
1152	653 479,75	1 455 570,05		25,00	
1153	653 477,50	1 455 571,87		25,00	
1154	653 459,50	1 455 511,65		25,00	
1155	653 446,77	1 455 510,62		25,00	
1156	653 379,17	1 455 518,51		25,00	
1157	653 382,90	1 455 476,27		25,00	
1158	653 524,45	1 455 490,33		25,00	
1159	653 527,32	1 455 460,40		25,00	
1160	653 536,18	1 455 460,32		25,00	
1161	653 564,45	1 455 441,71		25,00	

Раздел 2

Сведения о местоположении границ объекта					
1	2	3	4	5	6
1147	653 584,13	1 455 445,07	Картометрический метод	25,00	—
Р-2					
1162	655 964,52	1 454 738,87	Картометрический метод	25,00	—
1163	655 979,99	1 454 746,73		25,00	
1164	656 010,72	1 454 769,54		25,00	
1165	656 053,98	1 454 819,82		25,00	
1166	656 058,39	1 454 843,16		25,00	
1167	656 064,59	1 454 837,28		25,00	
1168	656 064,95	1 454 865,51		25,00	
1169	656 056,23	1 454 864,99		25,00	
1170	656 037,89	1 454 863,89		25,00	
1171	656 033,83	1 454 882,46		25,00	
1172	656 030,48	1 454 882,54		25,00	
1173	656 028,68	1 454 886,92		25,00	
1174	656 018,10	1 454 894,16		25,00	
1175	656 017,23	1 454 894,68		25,00	
1176	656 014,12	1 454 891,26		25,00	
1177	656 015,16	1 454 888,97		25,00	
1178	656 008,70	1 454 879,06		25,00	
1179	656 008,04	1 454 873,61		25,00	
1180	656 010,40	1 454 864,29		25,00	
1181	656 007,58	1 454 858,45		25,00	
1182	655 939,01	1 454 794,25		25,00	
1183	655 876,70	1 454 851,70		25,00	
1184	655 906,11	1 454 894,70		25,00	
1185	655 908,15	1 454 902,01		25,00	
1186	655 905,29	1 454 911,01		25,00	
1187	655 894,26	1 454 920,97		25,00	
1188	655 889,89	1 454 924,04		25,00	
1189	655 891,14	1 454 928,84		25,00	
1190	655 874,51	1 454 971,56		25,00	
1191	655 874,07	1 454 979,69		25,00	
1192	655 877,94	1 454 991,07		25,00	
1193	655 890,45	1 455 005,18		25,00	
1194	655 882,69	1 455 010,88		25,00	
1195	655 882,31	1 455 011,25		25,00	
1196	655 877,17	1 455 016,31		25,00	
1197	655 870,05	1 455 006,50		25,00	
1198	655 856,49	1 455 019,81		25,00	
1199	655 838,95	1 455 029,29		25,00	
1200	655 832,19	1 455 027,68		25,00	
1201	655 831,89	1 455 024,55		25,00	
1202	655 823,50	1 455 018,85		25,00	
1203	655 813,78	1 455 021,47		25,00	
1204	655 795,75	1 455 028,80		25,00	
1205	655 735,74	1 455 077,42		25,00	
1206	655 732,43	1 455 072,72		25,00	
1207	655 700,99	1 455 096,21		25,00	
1208	655 676,71	1 455 122,29		25,00	
1209	655 621,85	1 455 143,10		25,00	
1210	655 582,00	1 455 154,29		25,00	
1211	655 584,04	1 455 147,78		25,00	
1212	655 623,54	1 455 131,70		25,00	
1213	655 625,86	1 455 130,27		25,00	
1214	655 639,66	1 455 120,92		25,00	

Раздел 2

Сведения о местоположении границ объекта					
1	2	3	4	5	6
1215	655 682,92	1 455 091,07	Картометрический метод	25,00	—
1216	655 694,89	1 455 084,37		25,00	
1217	655 695,97	1 455 086,41		25,00	
1218	655 711,51	1 455 075,13		25,00	
1219	655 713,12	1 455 073,37		25,00	
1220	655 720,52	1 455 067,00		25,00	
1221	655 726,30	1 455 062,95		25,00	
1222	655 754,08	1 455 037,50		25,00	
1223	655 769,79	1 455 018,75		25,00	
1224	655 773,29	1 455 015,48		25,00	
1225	655 788,06	1 454 997,98		25,00	
1226	655 786,64	1 454 996,68		25,00	
1227	655 775,17	1 454 987,91		25,00	
1228	655 770,51	1 454 987,41		25,00	
1229	655 755,06	1 454 996,78		25,00	
1230	655 752,72	1 454 999,25		25,00	
1231	655 745,59	1 455 006,08		25,00	
1232	655 726,89	1 455 023,53		25,00	
1233	655 724,74	1 455 024,52		25,00	
1234	655 720,59	1 455 023,70		25,00	
1235	655 714,18	1 455 031,86		25,00	
1236	655 706,79	1 455 047,00		25,00	
1237	655 704,35	1 455 050,55		25,00	
1238	655 699,64	1 455 055,16		25,00	
1239	655 697,55	1 455 056,47		25,00	
1240	655 695,23	1 455 054,93		25,00	
1241	655 681,98	1 455 059,74		25,00	
1242	655 653,35	1 455 068,95		25,00	
1243	655 642,38	1 455 071,75		25,00	
1244	655 633,91	1 455 073,37		25,00	
1245	655 628,71	1 455 071,77		25,00	
1246	655 616,37	1 455 077,50		25,00	
1247	655 613,86	1 455 080,27		25,00	
1248	655 608,42	1 455 083,41		25,00	
1249	655 579,89	1 455 094,08		25,00	
1250	655 564,60	1 455 098,84		25,00	
1251	655 560,46	1 455 100,12		25,00	
1252	655 550,23	1 455 104,65		25,00	
1253	655 545,29	1 455 106,49		25,00	
1254	655 541,72	1 455 107,89		25,00	
1255	655 522,55	1 455 112,90		25,00	
1256	655 499,06	1 455 117,61		25,00	
1257	655 491,51	1 455 120,03		25,00	
1258	655 476,04	1 455 124,81		25,00	
1259	655 472,68	1 455 126,25		25,00	
1260	655 453,85	1 455 124,99		25,00	
1261	655 429,67	1 455 121,10		25,00	
1262	655 351,90	1 455 150,42		25,00	
1263	655 337,45	1 455 158,45		25,00	
1264	655 330,04	1 455 164,15		25,00	
1265	655 321,88	1 455 168,05		25,00	
1266	655 309,28	1 455 178,95		25,00	
1267	655 312,71	1 455 189,48		25,00	
1268	655 315,25	1 455 192,61		25,00	
1269	655 309,37	1 455 197,19		25,00	

Раздел 2

Сведения о местоположении границ объекта					
1	2	3	4	5	6
1270	655 306,18	1 455 199,90	Картометрический метод	25,00	—
1271	655 305,31	1 455 198,83		25,00	
1272	655 303,77	1 455 196,94		25,00	
1273	655 295,57	1 455 187,37		25,00	
1274	655 269,45	1 455 195,17		25,00	
1275	655 260,95	1 455 201,76		25,00	
1276	655 253,45	1 455 192,63		25,00	
1277	655 233,54	1 455 209,44		25,00	
1278	655 227,38	1 455 202,15		25,00	
1279	655 195,01	1 455 229,26		25,00	
1280	655 193,16	1 455 232,45		25,00	
1281	655 184,66	1 455 246,53		25,00	
1282	655 192,41	1 455 255,59		25,00	
1283	655 195,81	1 455 261,03		25,00	
1284	655 197,96	1 455 275,62		25,00	
1285	655 150,53	1 455 247,15		25,00	
1286	655 147,50	1 455 252,39		25,00	
1287	655 199,91	1 455 283,43		25,00	
1288	655 191,60	1 455 291,39		25,00	
1289	655 183,27	1 455 296,91		25,00	
1290	655 175,95	1 455 302,44		25,00	
1291	655 171,74	1 455 307,03		25,00	
1292	655 172,51	1 455 313,24		25,00	
1293	655 177,10	1 455 319,35		25,00	
1294	655 186,64	1 455 330,62		25,00	
1295	655 187,11	1 455 332,99		25,00	
1296	655 175,48	1 455 354,98		25,00	
1297	655 181,35	1 455 362,32		25,00	
1298	655 177,16	1 455 365,56		25,00	
1299	655 194,61	1 455 386,96		25,00	
1300	655 196,75	1 455 389,33		25,00	
1301	655 109,31	1 455 465,15		25,00	
1302	655 106,46	1 455 461,52		25,00	
1303	655 104,68	1 455 458,99		25,00	
1304	655 107,57	1 455 436,41		25,00	
1305	655 108,07	1 455 436,01		25,00	
1306	655 110,16	1 455 434,35		25,00	
1307	655 108,46	1 455 418,75		25,00	
1308	655 140,99	1 455 432,25		25,00	
1309	655 146,89	1 455 426,29		25,00	
1310	655 140,73	1 455 425,39		25,00	
1311	655 117,64	1 455 415,92		25,00	
1312	655 131,70	1 455 392,31		25,00	
1313	655 140,54	1 455 360,34		25,00	
1314	655 134,04	1 455 357,84		25,00	
1315	655 134,55	1 455 356,00		25,00	
1316	655 130,37	1 455 344,56		25,00	
1317	655 132,94	1 455 336,02		25,00	
1318	655 127,28	1 455 333,62		25,00	
1319	655 130,27	1 455 326,16		25,00	
1320	655 114,28	1 455 318,77		25,00	
1321	655 117,38	1 455 315,68		25,00	
1322	655 131,64	1 455 282,79		25,00	
1323	655 135,10	1 455 266,36		25,00	
1324	655 121,18	1 455 260,02		25,00	

Раздел 2

Сведения о местоположении границ объекта					
1	2	3	4	5	6
1325	655 120,10	1 455 251,65	Картометрический метод	25,00	—
1326	655 133,53	1 455 215,66		25,00	
1327	655 151,48	1 455 175,69		25,00	
1328	655 154,96	1 455 172,68		25,00	
1329	655 157,25	1 455 170,89		25,00	
1330	655 159,65	1 455 169,10		25,00	
1331	655 162,58	1 455 167,34		25,00	
1332	655 166,06	1 455 165,69		25,00	
1333	655 227,84	1 455 148,35		25,00	
1334	655 229,98	1 455 153,98		25,00	
1335	655 236,83	1 455 151,46		25,00	
1336	655 245,02	1 455 148,44		25,00	
1337	655 244,75	1 455 147,51		25,00	
1338	655 255,53	1 455 143,40		25,00	
1339	655 256,47	1 455 145,44		25,00	
1340	655 262,30	1 455 142,75		25,00	
1341	655 318,25	1 455 098,34		25,00	
1342	655 315,16	1 455 094,86		25,00	
1343	655 314,25	1 455 094,20		25,00	
1344	655 313,42	1 455 094,00		25,00	
1345	655 317,17	1 455 093,74		25,00	
1346	655 321,32	1 455 093,45		25,00	
1347	655 327,16	1 455 089,31		25,00	
1348	655 385,02	1 455 027,19		25,00	
1349	655 405,79	1 455 012,11		25,00	
1350	655 440,99	1 455 040,00		25,00	
1351	655 460,50	1 455 035,82		25,00	
1352	655 462,99	1 455 026,73		25,00	
1353	655 466,61	1 455 025,44		25,00	
1354	655 475,33	1 455 018,22		25,00	
1355	655 480,73	1 455 017,33		25,00	
1356	655 490,05	1 455 020,52		25,00	
1357	655 495,67	1 455 020,94		25,00	
1358	655 518,14	1 455 016,33		25,00	
1359	655 544,10	1 455 010,92		25,00	
1360	655 578,44	1 455 001,11		25,00	
1361	655 602,02	1 454 996,69		25,00	
1362	655 642,14	1 454 988,21		25,00	
1363	655 654,09	1 454 981,07		25,00	
1364	655 655,25	1 454 976,31		25,00	
1365	655 656,41	1 454 974,49		25,00	
1366	655 663,48	1 454 963,46		25,00	
1367	655 676,49	1 454 954,98		25,00	
1368	655 674,07	1 454 947,98		25,00	
1369	655 674,25	1 454 946,13		25,00	
1370	655 669,92	1 454 927,34		25,00	
1371	655 671,98	1 454 926,86		25,00	
1372	655 670,12	1 454 918,16		25,00	
1373	655 667,86	1 454 918,35		25,00	
1374	655 670,92	1 454 905,57		25,00	
1375	655 671,51	1 454 903,14		25,00	
1376	655 671,99	1 454 901,30		25,00	
1377	655 671,96	1 454 900,15		25,00	
1378	655 671,87	1 454 896,27		25,00	
1379	655 662,21	1 454 857,04		25,00	

Раздел 2

Сведения о местоположении границ объекта					
1	2	3	4	5	6
1380	655 653,91	1 454 825,57	Картометрический метод	25,00	—
1381	655 650,14	1 454 818,53		25,00	
1382	655 645,16	1 454 812,39		25,00	
1383	655 642,40	1 454 794,77		25,00	
1384	655 634,86	1 454 789,77		25,00	
1385	655 629,62	1 454 788,93		25,00	
1386	655 627,21	1 454 793,11		25,00	
1387	655 604,71	1 454 782,26		25,00	
1388	655 593,07	1 454 777,64		25,00	
1389	655 558,13	1 454 777,64		25,00	
1390	655 541,80	1 454 768,62		25,00	
1391	655 533,82	1 454 759,46		25,00	
1392	655 530,17	1 454 755,31		25,00	
1393	655 517,92	1 454 754,73		25,00	
1394	655 505,16	1 454 757,70		25,00	
1395	655 492,83	1 454 763,63		25,00	
1396	655 486,38	1 454 766,52		25,00	
1397	655 477,79	1 454 774,25		25,00	
1398	655 468,20	1 454 775,57		25,00	
1399	655 451,84	1 454 777,84		25,00	
1400	655 449,38	1 454 778,67		25,00	
1401	655 444,76	1 454 776,83		25,00	
1402	655 442,26	1 454 776,85		25,00	
1403	655 437,56	1 454 787,14		25,00	
1404	655 433,55	1 454 789,92		25,00	
1405	655 401,13	1 454 793,13		25,00	
1406	655 391,53	1 454 791,19		25,00	
1407	655 387,87	1 454 791,78		25,00	
1408	655 373,59	1 454 792,99		25,00	
1409	655 359,28	1 454 783,30		25,00	
1410	655 347,92	1 454 775,51		25,00	
1411	655 343,39	1 454 771,71		25,00	
1412	655 334,31	1 454 762,48		25,00	
1413	655 332,31	1 454 729,64		25,00	
1414	655 359,11	1 454 769,80		25,00	
1415	655 365,33	1 454 763,86		25,00	
1416	655 390,51	1 454 701,08		25,00	
1417	655 380,24	1 454 676,16		25,00	
1418	655 401,73	1 454 665,18		25,00	
1419	655 402,25	1 454 651,89		25,00	
1420	655 430,55	1 454 637,95		25,00	
1421	655 472,45	1 454 517,02		25,00	
1422	655 501,65	1 454 504,40		25,00	
1423	655 502,40	1 454 541,72		25,00	
1424	655 501,90	1 454 573,07		25,00	
1425	655 496,85	1 454 599,71		25,00	
1426	655 496,85	1 454 632,52		25,00	
1427	655 494,29	1 454 659,69		25,00	
1428	655 494,29	1 454 678,14		25,00	
1429	655 547,29	1 454 673,22		25,00	
1430	655 563,36	1 454 693,17		25,00	
1431	655 591,30	1 454 700,87		25,00	
1432	655 615,21	1 454 693,71		25,00	
1433	655 694,30	1 454 684,11		25,00	
1434	655 717,88	1 454 688,54		25,00	

Раздел 2

Сведения о местоположении границ объекта					
1	2	3	4	5	6
1435	655 743,58	1 454 697,62	Картометрический метод	25,00	—
1436	655 759,18	1 454 697,23		25,00	
1437	655 776,60	1 454 691,70		25,00	
1438	655 794,36	1 454 694,87		25,00	
1439	655 818,84	1 454 700,38		25,00	
1440	655 846,59	1 454 700,53		25,00	
1441	655 856,17	1 454 701,43		25,00	
1442	655 874,95	1 454 705,27		25,00	
1443	655 876,34	1 454 715,20		25,00	
1444	655 882,71	1 454 719,41		25,00	
1445	655 889,93	1 454 718,89		25,00	
1446	655 894,99	1 454 715,73		25,00	
1447	655 906,34	1 454 720,11		25,00	
1448	655 917,95	1 454 723,04		25,00	
1449	655 928,41	1 454 719,83		25,00	
1450	655 946,35	1 454 726,39		25,00	
1451	655 962,49	1 454 732,83		25,00	
1162	655 964,52	1 454 738,87		25,00	
P-2					
1452	655 099,65	1 454 143,46	Картометрический метод	25,00	—
1453	655 077,31	1 454 252,02		25,00	
1454	655 063,38	1 454 259,76		25,00	
1455	655 027,92	1 454 262,88		25,00	
1456	655 035,28	1 454 201,44		25,00	
1457	654 989,47	1 454 197,36		25,00	
1458	654 986,11	1 454 202,00		25,00	
1459	654 964,99	1 454 202,92		25,00	
1460	654 910,76	1 454 227,81		25,00	
1461	654 877,12	1 454 254,10		25,00	
1462	654 849,41	1 454 256,43		25,00	
1463	654 841,79	1 454 255,50		25,00	
1464	654 764,08	1 454 252,18		25,00	
1465	654 700,64	1 454 247,58		25,00	
1466	654 637,20	1 454 236,45		25,00	
1467	654 594,14	1 454 209,96		25,00	
1468	654 591,97	1 454 214,47		25,00	
1469	654 591,03	1 454 219,64		25,00	
1470	654 584,91	1 454 231,84		25,00	
1471	654 528,01	1 454 212,26		25,00	
1472	654 450,73	1 454 193,84		25,00	
1473	654 419,56	1 454 184,65		25,00	
1474	654 326,54	1 454 151,12		25,00	
1475	654 240,22	1 454 184,82		25,00	
1476	654 232,58	1 454 184,82		25,00	
1477	654 244,75	1 454 130,71		25,00	
1478	654 285,86	1 454 103,32		25,00	
1479	654 293,12	1 454 102,62		25,00	
1480	654 296,78	1 454 098,15		25,00	
1481	654 311,34	1 454 099,05		25,00	
1482	654 399,23	1 454 083,21		25,00	
1483	654 429,79	1 454 103,98		25,00	
1484	654 455,14	1 454 107,88		25,00	
1485	654 467,49	1 454 119,56		25,00	
1486	654 474,64	1 454 139,68		25,00	
1487	654 496,10	1 454 140,98		25,00	

Раздел 2

Сведения о местоположении границ объекта					
1	2	3	4	5	6
1488	654 531,86	1 454 152,02	Картометрический метод	25,00	—
1489	654 574,52	1 454 137,06		25,00	
1490	654 635,52	1 454 145,37		25,00	
1491	654 710,25	1 454 142,76		25,00	
1492	654 789,68	1 454 145,49		25,00	
1452	655 099,65	1 454 143,46		25,00	
Р-2					
1493	655 225,08	1 454 077,93	Картометрический метод	25,00	—
1521	655 225,76	1 454 091,06		25,00	
1520	655 295,12	1 454 098,32		25,00	
1519	655 307,91	1 454 126,62		25,00	
1518	655 338,79	1 454 136,22		25,00	
1517	655 324,44	1 454 172,78		25,00	
1516	655 289,51	1 454 171,99		25,00	
1515	655 285,90	1 454 182,04		25,00	
1514	655 136,54	1 454 191,14		25,00	
1513	655 107,51	1 454 266,84		25,00	
1512	655 227,89	1 454 338,91		25,00	
1511	655 266,57	1 454 347,10		25,00	
1510	655 305,48	1 454 340,24		25,00	
1509	655 358,34	1 454 334,13		25,00	
1508	655 357,82	1 454 300,95		25,00	
1507	655 388,93	1 454 300,46		25,00	
1506	655 389,45	1 454 333,64		25,00	
1505	655 415,34	1 454 362,67		25,00	
1504	655 426,94	1 454 402,23		25,00	
1503	655 483,05	1 454 309,67		25,00	
1502	655 474,69	1 454 168,16		25,00	
1501	655 494,56	1 454 164,47		25,00	
1500	655 476,88	1 454 144,42		25,00	
1499	655 424,98	1 454 118,18		25,00	
1498	655 395,35	1 454 097,25		25,00	
1497	655 342,02	1 454 071,88		25,00	
1496	655 336,14	1 454 062,08		25,00	
1495	655 136,55	1 454 002,06		25,00	
1494	655 162,76	1 454 036,18		25,00	
1493	655 225,08	1 454 077,93		25,00	
Вырез 1 из 1					
1522	655 430,71	1 454 208,25	Картометрический метод	25,00	—
1523	655 428,62	1 454 214,11		25,00	
1524	655 422,23	1 454 228,65		25,00	
1525	655 420,09	1 454 231,71		25,00	
1526	655 417,29	1 454 232,84		25,00	
1527	655 412,01	1 454 244,97		25,00	
1528	655 394,79	1 454 245,69		25,00	
1529	655 378,00	1 454 222,68		25,00	
1530	655 393,43	1 454 182,16		25,00	
1531	655 408,37	1 454 187,35		25,00	
1532	655 413,00	1 454 189,31		25,00	
1533	655 421,54	1 454 192,17		25,00	
1534	655 417,42	1 454 203,61		25,00	
1522	655 430,71	1 454 208,25		25,00	
Р-2					
1535	654 693,72	1 454 638,69	Картометрический метод	25,00	—
1536	654 693,84	1 454 636,02		25,00	

Раздел 2

Сведения о местоположении границ объекта					
1	2	3	4	5	6
1537	654 695,31	1 454 636,07	Картометрический метод	25,00	—
1538	654 695,21	1 454 651,02		25,00	
1539	654 721,45	1 454 652,48		25,00	
1540	654 721,77	1 454 655,79		25,00	
1541	654 736,62	1 454 656,35		25,00	
1542	654 737,55	1 454 653,46		25,00	
1543	654 801,15	1 454 658,17		25,00	
1544	654 801,62	1 454 660,90		25,00	
1545	654 812,41	1 454 661,70		25,00	
1546	654 812,91	1 454 659,07		25,00	
1547	654 849,39	1 454 661,92		25,00	
1548	654 849,87	1 454 664,85		25,00	
1549	654 864,74	1 454 665,59		25,00	
1550	654 865,29	1 454 662,95		25,00	
1551	654 886,81	1 454 664,82		25,00	
1552	654 911,18	1 454 671,10		25,00	
1553	654 978,19	1 454 690,58		25,00	
1554	655 002,15	1 454 690,98		25,00	
1555	655 023,40	1 454 701,77		25,00	
1556	655 047,15	1 454 715,12		25,00	
1557	655 045,31	1 454 718,00		25,00	
1558	655 055,22	1 454 723,07		25,00	
1559	655 057,08	1 454 720,37		25,00	
1560	655 098,49	1 454 742,51		25,00	
1561	655 104,41	1 454 731,60		25,00	
1562	655 131,56	1 454 736,05		25,00	
1563	655 138,57	1 454 729,99		25,00	
1564	655 138,77	1 454 730,22		25,00	
1565	655 139,21	1 454 729,76		25,00	
1566	655 142,50	1 454 734,13		25,00	
1567	655 147,96	1 454 742,89		25,00	
1568	655 149,54	1 454 741,20		25,00	
1569	655 156,35	1 454 746,85		25,00	
1570	655 158,19	1 454 745,21		25,00	
1571	655 162,45	1 454 750,63		25,00	
1572	655 167,29	1 454 747,04		25,00	
1573	655 169,15	1 454 749,48		25,00	
1574	655 170,81	1 454 751,62		25,00	
1575	655 174,75	1 454 754,20		25,00	
1576	655 185,46	1 454 745,91		25,00	
1577	655 188,99	1 454 746,62		25,00	
1578	655 193,78	1 454 750,12		25,00	
1579	655 195,65	1 454 752,62		25,00	
1580	655 180,00	1 454 765,27		25,00	
1581	655 216,03	1 454 791,61		25,00	
1582	655 231,42	1 454 802,99		25,00	
1583	655 236,29	1 454 807,63		25,00	
1584	655 252,78	1 454 827,65		25,00	
1585	655 264,39	1 454 819,45		25,00	
1586	655 274,55	1 454 832,97		25,00	
1587	655 292,87	1 454 856,80		25,00	
1588	655 298,41	1 454 866,39		25,00	
1589	655 300,66	1 454 868,84		25,00	
1590	655 303,22	1 454 866,83		25,00	
1591	655 307,78	1 454 871,76		25,00	

Раздел 2

Сведения о местоположении границ объекта					
1	2	3	4	5	6
1592	655 304,82	1 454 874,20	Картометрический метод	25,00	—
1593	655 315,30	1 454 887,23		25,00	
1594	655 318,06	1 454 892,35		25,00	
1595	655 327,22	1 454 893,31		25,00	
1596	655 355,35	1 454 890,97		25,00	
1597	655 353,90	1 454 880,00		25,00	
1598	655 368,08	1 454 877,99		25,00	
1599	655 369,30	1 454 884,43		25,00	
1600	655 364,03	1 454 894,93		25,00	
1601	655 299,77	1 454 907,23		25,00	
1602	655 298,14	1 454 900,26		25,00	
1603	655 294,56	1 454 890,45		25,00	
1604	655 282,08	1 454 871,87		25,00	
1605	655 275,91	1 454 867,17		25,00	
1606	655 265,23	1 454 868,57		25,00	
1607	655 264,57	1 454 871,81		25,00	
1608	655 263,87	1 454 871,77		25,00	
1609	655 257,47	1 454 872,80		25,00	
1610	655 253,99	1 454 867,01		25,00	
1611	655 237,74	1 454 838,51		25,00	
1612	655 218,84	1 454 819,21		25,00	
1613	655 215,46	1 454 821,33		25,00	
1614	655 183,19	1 454 815,48		25,00	
1615	655 176,68	1 454 817,57		25,00	
1616	655 162,98	1 454 836,20		25,00	
1617	655 162,86	1 454 834,35		25,00	
1618	655 158,98	1 454 829,94		25,00	
1619	655 130,20	1 454 809,28		25,00	
1620	655 121,96	1 454 808,87		25,00	
1621	655 101,02	1 454 809,44		25,00	
1622	655 094,88	1 454 808,39		25,00	
1623	655 092,39	1 454 806,66		25,00	
1624	655 091,12	1 454 803,09		25,00	
1625	655 088,16	1 454 798,83		25,00	
1626	655 076,65	1 454 792,73		25,00	
1627	655 062,25	1 454 786,56		25,00	
1628	655 056,55	1 454 776,43		25,00	
1629	655 051,20	1 454 775,55		25,00	
1630	655 048,15	1 454 767,98		25,00	
1631	655 022,21	1 454 756,85		25,00	
1632	654 991,79	1 454 742,65		25,00	
1633	654 978,90	1 454 737,28		25,00	
1634	654 974,77	1 454 736,11		25,00	
1635	654 941,42	1 454 726,65		25,00	
1636	654 941,40	1 454 720,38		25,00	
1637	654 896,83	1 454 703,72		25,00	
1638	654 886,23	1 454 687,85		25,00	
1639	654 843,31	1 454 672,02		25,00	
1640	654 830,88	1 454 702,94		25,00	
1641	654 784,25	1 454 682,81		25,00	
1642	654 760,08	1 454 674,45		25,00	
1643	654 743,34	1 454 673,75		25,00	
1644	654 737,31	1 454 680,90		25,00	
1645	654 733,31	1 454 678,61		25,00	
1646	654 728,59	1 454 682,23		25,00	

Раздел 2

Сведения о местоположении границ объекта					
1	2	3	4	5	6
1647	654 700,28	1 454 680,57	Картометрический метод	25,00	—
1648	654 692,34	1 454 661,37		25,00	
1649	654 692,27	1 454 655,90		25,00	
1535	654 693,72	1 454 638,69		25,00	
P-2-2					
1650	653 917,00	1 450 706,43	Картометрический метод	25,00	—
1651	653 979,26	1 450 677,15		25,00	
1652	654 047,53	1 450 753,59		25,00	
1653	653 881,86	1 450 905,85		25,00	
1654	653 817,13	1 450 835,88		25,00	
1655	653 891,41	1 450 754,82		25,00	
1650	653 917,00	1 450 706,43		25,00	
P-2					
1656	653 259,42	1 449 921,81	Картометрический метод	25,00	—
1994	653 258,12	1 449 896,11		25,00	
1993	653 164,70	1 449 872,95		25,00	
1992	653 183,91	1 449 807,46		25,00	
1991	653 266,07	1 449 840,54		25,00	
1990	653 271,36	1 449 805,21		25,00	
1989	653 266,28	1 449 802,41		25,00	
1988	653 261,45	1 449 799,61		25,00	
1987	653 255,04	1 449 796,57		25,00	
1986	653 248,90	1 449 794,06		25,00	
1985	653 240,89	1 449 791,32		25,00	
1984	653 235,83	1 449 789,85		25,00	
1983	653 232,10	1 449 788,87		25,00	
1982	653 227,05	1 449 787,65		25,00	
1981	653 223,06	1 449 787,21		25,00	
1980	653 219,33	1 449 785,97		25,00	
1979	653 215,07	1 449 784,47		25,00	
1978	653 209,15	1 449 779,84		25,00	
1977	653 204,06	1 449 777,30		25,00	
1976	653 197,65	1 449 769,13		25,00	
1975	653 193,95	1 449 765,99		25,00	
1974	653 189,64	1 449 762,45		25,00	
1973	653 183,28	1 449 758,35		25,00	
1972	653 178,16	1 449 754,83		25,00	
1971	653 173,64	1 449 751,30		25,00	
1970	653 171,15	1 449 748,12		25,00	
1969	653 168,23	1 449 743,95		25,00	
1968	653 166,14	1 449 740,77		25,00	
1967	653 164,05	1 449 737,19		25,00	
1966	653 160,35	1 449 734,04		25,00	
1965	653 155,24	1 449 730,92		25,00	
1964	653 151,13	1 449 728,79		25,00	
1963	653 145,04	1 449 726,70		25,00	
1962	653 140,58	1 449 726,19		25,00	
1961	653 136,53	1 449 725,88		25,00	
1960	653 132,30	1 449 726,37		25,00	
1959	653 128,87	1 449 726,45		25,00	
1958	653 125,81	1 449 724,90		25,00	
1957	653 123,16	1 449 723,54		25,00	
1956	653 120,28	1 449 721,39		25,00	
1955	653 119,74	1 449 721,03		25,00	
1954	652 726,58	1 450 050,97		25,00	

Раздел 2

Сведения о местоположении границ объекта					
1	2	3	4	5	6
1953	652 741,04	1 450 071,97	Картометрический метод	25,00	Закрепление отсутствует
1952	652 762,95	1 450 103,76		25,00	
1951	652 789,31	1 450 132,37		25,00	
1950	652 817,78	1 450 161,91		25,00	
1949	652 882,00	1 450 216,36		25,00	
1948	652 961,71	1 450 287,65		25,00	
1947	652 991,40	1 450 313,42		25,00	
1946	653 013,55	1 450 333,34		25,00	
1945	653 041,68	1 450 353,00		25,00	
1944	653 059,60	1 450 368,70		25,00	
1943	653 104,31	1 450 415,75		25,00	
1942	653 108,12	1 450 419,35		25,00	
1941	653 115,96	1 450 425,80		25,00	
1940	653 116,66	1 450 424,82		25,00	
1939	653 121,93	1 450 421,57		25,00	
1938	653 177,37	1 450 468,68		25,00	
1937	653 212,34	1 450 493,65		25,00	
1936	653 228,95	1 450 507,77		25,00	
1935	653 246,10	1 450 524,48		25,00	
1934	653 387,15	1 450 642,63		25,00	—
1933	653 390,33	1 450 619,21		25,00	
1932	653 390,75	1 450 612,36		25,00	
1931	653 391,62	1 450 601,68		25,00	
1930	653 392,53	1 450 589,62		25,00	
1929	653 399,25	1 450 582,99		25,00	
1928	653 400,10	1 450 569,88		25,00	
1927	653 438,81	1 450 569,62		25,00	
1926	653 449,71	1 450 569,86		25,00	
1925	653 451,31	1 450 498,88		25,00	
1924	653 508,02	1 450 498,99		25,00	
1923	653 562,31	1 450 499,34		25,00	
1922	653 614,75	1 450 502,38		25,00	
1921	653 617,27	1 450 474,25		25,00	-
1920	653 617,41	1 450 462,21		25,00	
1919	653 617,44	1 450 453,39		25,00	—
1918	653 611,17	1 450 454,73		25,00	
1917	653 536,15	1 450 452,06		25,00	
1916	653 512,84	1 450 452,26		25,00	

Раздел 2

Сведения о местоположении границ объекта					
1	2	3	4	5	6
1915	653 479,95	1 450 451,91	Картометрический метод	25,00	—
1914	653 478,20	1 450 457,25		25,00	
1913	653 455,53	1 450 456,92		25,00	
1912	653 452,40	1 450 451,26		25,00	
1911	653 453,15	1 450 415,76		25,00	
1910	653 455,05	1 450 412,66		25,00	
1909	653 457,17	1 450 411,75		25,00	
1908	653 536,15	1 450 412,45		25,00	
1907	653 618,35	1 450 413,09		25,00	
1906	653 641,78	1 450 413,67		25,00	-
1905	653 669,95	1 450 413,73		25,00	
1904	653 702,58	1 450 411,78		25,00	—
1903	653 703,31	1 450 511,27		25,00	
1902	653 703,52	1 450 545,75		25,00	
1901	653 725,37	1 450 548,06		25,00	
1900	653 699,52	1 450 673,51		25,00	
1899	653 678,23	1 450 787,84		25,00	
1898	653 714,03	1 450 806,12		25,00	Закрепление отсутствует
1897	653 721,16	1 450 811,61		25,00	
1896	653 726,55	1 450 816,81		25,00	
1895	653 739,30	1 450 828,48		25,00	
1894	653 757,58	1 450 847,49		25,00	
1893	653 790,23	1 450 884,13		25,00	
1892	653 804,06	1 450 905,75		25,00	
1891	653 819,47	1 450 931,76		25,00	
1890	653 836,09	1 450 966,13		25,00	
1889	653 842,95	1 450 981,61		25,00	—
1888	654 286,65	1 450 561,60		25,00	
1887	654 503,34	1 450 520,48		25,00	
1886	654 548,40	1 450 485,30		25,00	
1885	654 562,59	1 450 430,09		25,00	
1884	654 528,46	1 450 351,76		25,00	
1883	654 527,16	1 450 350,36		25,00	
1882	654 525,13	1 450 346,99		25,00	
1881	654 521,14	1 450 342,68		25,00	
1880	654 518,67	1 450 341,27		25,00	
1879	654 516,13	1 450 336,93		25,00	
1878	654 514,63	1 450 335,00		25,00	
1877	654 511,66	1 450 333,12		25,00	
1876	654 509,17	1 450 331,21		25,00	
1875	654 506,71	1 450 330,29		25,00	
1874	654 503,22	1 450 327,44		25,00	
1873	654 501,23	1 450 325,53		25,00	
1872	654 497,26	1 450 322,68		25,00	
1871	654 495,23	1 450 321,86		25,00	
1870	654 492,29	1 450 325,88		25,00	
1869	654 492,52	1 450 352,16		25,00	

Раздел 2

Сведения о местоположении границ объекта					
1	2	3	4	5	6
1868	654 483,41	1 450 361,35	Картометрический метод	25,00	—
1867	654 449,67	1 450 330,35		25,00	
1866	654 408,11	1 450 309,14		25,00	
1865	654 407,52	1 450 311,40		25,00	
1864	654 405,03	1 450 315,62		25,00	
1863	654 401,88	1 450 318,25		25,00	
1862	654 395,48	1 450 319,36		25,00	
1861	654 388,73	1 450 319,18		25,00	
1860	654 383,61	1 450 319,94		25,00	
1859	654 374,01	1 450 321,75		25,00	
1858	654 362,15	1 450 322,65		25,00	
1857	654 351,35	1 450 328,66		25,00	
1856	654 348,10	1 450 317,79		25,00	
1855	654 314,50	1 450 465,29		25,00	
1854	654 085,21	1 450 397,16		25,00	
1853	653 899,88	1 450 315,29		25,00	
1852	653 856,48	1 450 289,97		25,00	
1851	653 824,36	1 450 269,29		25,00	
1850	653 806,25	1 450 247,84		25,00	
1849	653 816,25	1 450 197,96		25,00	
1848	653 809,48	1 450 217,50		25,00	
1847	653 806,82	1 450 223,35		25,00	
1846	653 803,29	1 450 229,47		25,00	
1845	653 800,97	1 450 233,55		25,00	
1844	653 799,15	1 450 236,61		25,00	
1843	653 796,82	1 450 239,68		25,00	
1842	653 794,46	1 450 241,50		25,00	
1841	653 792,11	1 450 243,94		25,00	
1840	653 789,38	1 450 245,89		25,00	
1839	653 785,75	1 450 247,73		25,00	
1838	653 782,50	1 450 249,05		25,00	
1837	653 779,01	1 450 250,51		25,00	
1836	653 771,74	1 450 252,82		25,00	
1835	653 767,86	1 450 254,28		25,00	
1834	653 764,11	1 450 255,99		25,00	
1833	653 760,62	1 450 257,83		25,00	
1832	653 756,99	1 450 259,42		25,00	
1831	653 751,22	1 450 261,06		25,00	
1830	653 747,83	1 450 261,75		25,00	
1829	653 744,19	1 450 262,46		25,00	
1828	653 740,18	1 450 263,56		25,00	
1827	653 736,55	1 450 264,89		25,00	
1826	653 734,80	1 450 265,68		25,00	
1825	653 731,05	1 450 267,28		25,00	
1824	653 728,44	1 450 268,72		25,00	
1823	653 724,54	1 450 269,68		25,00	
1822	653 720,91	1 450 270,63		25,00	
1821	653 716,63	1 450 270,73		25,00	
1820	653 713,33	1 450 270,42		25,00	
1819	653 708,01	1 450 268,90		25,00	
1818	653 702,56	1 450 267,75		25,00	
1817	653 696,60	1 450 266,36		25,00	
1816	653 692,04	1 450 265,20		25,00	
1815	653 689,74	1 450 263,61		25,00	
1814	653 685,05	1 450 262,58		25,00	

Раздел 2

Сведения о местоположении границ объекта					
1	2	3	4	5	6
1813	653 681,11	1 450 261,40	Картометрический метод	25,00	—
1812	653 677,95	1 450 260,84		25,00	
1811	653 675,05	1 450 260,52		25,00	
1810	653 670,37	1 450 259,99		25,00	
1809	653 667,22	1 450 259,80		25,00	
1808	653 664,30	1 450 259,37		25,00	
1807	653 660,77	1 450 259,44		25,00	
1806	653 656,97	1 450 259,02		25,00	
1805	653 653,18	1 450 258,34		25,00	
1804	653 649,62	1 450 257,29		25,00	
1803	653 646,84	1 450 256,33		25,00	
1802	653 641,60	1 450 253,42		25,00	
1801	653 636,63	1 450 250,63		25,00	
1800	653 633,43	1 450 248,31		25,00	
1799	653 631,11	1 450 245,84		25,00	
1798	653 628,66	1 450 243,25		25,00	
1797	653 625,31	1 450 239,28		25,00	
1796	653 623,34	1 450 235,55		25,00	
1795	653 620,86	1 450 231,81		25,00	
1794	653 618,24	1 450 227,71		25,00	
1793	653 614,76	1 450 224,01		25,00	
1792	653 610,31	1 450 221,71		25,00	
1791	653 604,72	1 450 219,82		25,00	
1790	653 601,29	1 450 218,62		25,00	
1789	653 598,08	1 450 215,68		25,00	
1788	653 595,48	1 450 211,69		25,00	
1787	653 594,47	1 450 208,77		25,00	
1786	653 594,37	1 450 203,61		25,00	
1785	653 592,68	1 450 198,63		25,00	
1784	653 590,20	1 450 194,44		25,00	
1783	653 587,48	1 450 190,53		25,00	
1782	653 584,22	1 450 186,62		25,00	
1781	653 581,49	1 450 182,46		25,00	
1780	653 579,03	1 450 178,28		25,00	
1779	653 576,30	1 450 174,63		25,00	
1778	653 558,45	1 450 183,85		25,00	
1777	653 559,46	1 450 234,95		25,00	
1776	653 535,84	1 450 242,05		25,00	
1775	653 540,12	1 450 242,30		25,00	
1774	653 539,62	1 450 252,08		25,00	
1773	653 536,41	1 450 251,99		25,00	
1772	653 535,97	1 450 263,19		25,00	
1771	653 534,84	1 450 263,11		25,00	
1770	653 535,65	1 450 280,34		25,00	
1769	653 538,53	1 450 280,80		25,00	
1768	653 537,74	1 450 289,85		25,00	
1767	653 535,32	1 450 290,31		25,00	
1766	653 534,75	1 450 329,74		25,00	
1765	653 613,92	1 450 330,54		25,00	
1764	653 613,85	1 450 391,34		25,00	
1763	653 621,84	1 450 392,37		25,00	
1762	653 621,58	1 450 393,38		25,00	
1761	653 650,12	1 450 393,99		25,00	
1760	653 650,43	1 450 391,34		25,00	
1759	653 659,66	1 450 391,68		25,00	

Раздел 2

Сведения о местоположении границ объекта					
1	2	3	4	5	6
1758	653 659,74	1 450 394,46	Картометрический метод	25,00	—
1757	653 694,80	1 450 395,77		25,00	
1756	653 694,51	1 450 397,78		25,00	
1755	653 694,05	1 450 399,53		25,00	
1754	653 530,48	1 450 397,09		25,00	
1753	653 508,53	1 450 400,06		25,00	
1752	653 456,19	1 450 398,75		25,00	
1751	653 448,89	1 450 389,18		25,00	
1750	653 440,06	1 450 374,92		25,00	
1749	653 389,07	1 450 374,92		25,00	
1748	653 388,78	1 450 398,36		25,00	
1747	653 376,47	1 450 398,21		25,00	
1746	653 372,58	1 450 397,94		25,00	
1745	653 341,59	1 450 397,75		25,00	
1744	653 338,79	1 450 397,73		25,00	
1743	653 297,04	1 450 397,47		25,00	
1742	653 292,12	1 450 397,39		25,00	
1741	653 293,10	1 450 353,99		25,00	
1740	653 389,62	1 450 356,84		25,00	
1739	653 389,87	1 450 348,56		25,00	
1738	653 356,56	1 450 348,44		25,00	
1737	653 355,25	1 450 328,98		25,00	
1736	653 351,59	1 450 302,61		25,00	
1735	653 347,73	1 450 300,09		25,00	
1734	653 340,79	1 450 300,65		25,00	
1733	653 345,25	1 450 310,31		25,00	
1732	653 342,26	1 450 321,95		25,00	
1731	653 340,55	1 450 322,01		25,00	
1730	653 313,95	1 450 322,94		25,00	
1729	653 287,32	1 450 314,30		25,00	
1728	653 266,67	1 450 312,97		25,00	
1727	653 244,70	1 450 312,97		25,00	
1726	653 233,04	1 450 306,99		25,00	
1725	653 205,52	1 450 378,74		25,00	
1724	653 160,34	1 450 367,45		25,00	
1723	653 156,56	1 450 365,76		25,00	
1722	653 153,73	1 450 376,55		25,00	
1721	653 148,22	1 450 375,64		25,00	
1720	653 147,51	1 450 378,65		25,00	
1719	653 141,48	1 450 376,75		25,00	
1718	653 137,80	1 450 380,80		25,00	
1717	653 116,33	1 450 383,14		25,00	
1716	653 082,07	1 450 371,65		25,00	
1715	653 056,91	1 450 357,65		25,00	
1714	653 023,39	1 450 324,60		25,00	
1713	652 988,95	1 450 296,64		25,00	
1712	653 006,73	1 450 282,85		25,00	
1711	652 994,27	1 450 269,55		25,00	
1710	652 989,51	1 450 269,12		25,00	
1709	652 977,76	1 450 253,31		25,00	
1708	652 987,56	1 450 240,15		25,00	
1707	652 965,14	1 450 198,00		25,00	
1706	652 950,65	1 450 182,72		25,00	
1705	652 963,28	1 450 159,02		25,00	
1704	653 030,12	1 450 116,96		25,00	

Раздел 2

Сведения о местоположении границ объекта					
1	2	3	4	5	6
1703	653 039,04	1 450 111,32	Картометрический метод	25,00	—
1702	653 064,97	1 450 074,90		25,00	
1701	653 047,80	1 450 032,67		25,00	
1700	653 068,73	1 450 027,84		25,00	
1699	653 105,03	1 449 991,93		25,00	
1698	653 110,59	1 449 987,17		25,00	
1697	653 100,90	1 449 975,32		25,00	
1696	653 146,15	1 449 936,72		25,00	
1695	653 153,18	1 449 961,00		25,00	
1694	653 163,34	1 449 934,95		25,00	
1693	653 178,92	1 449 960,76		25,00	
1692	653 176,11	1 449 966,84		25,00	
1691	653 178,70	1 449 972,48		25,00	
1690	653 168,76	1 449 978,17		25,00	
1689	653 185,35	1 450 005,82		25,00	
1688	653 188,32	1 450 000,95		25,00	
1687	653 204,24	1 450 027,70		25,00	
1686	653 176,94	1 450 040,14		25,00	
1685	653 179,35	1 450 043,81		25,00	
1684	653 192,59	1 450 036,99		25,00	
1683	653 203,61	1 450 056,37		25,00	
1682	653 208,34	1 450 053,97		25,00	
1681	653 227,41	1 450 045,43		25,00	
1680	653 260,72	1 450 032,80		25,00	
1679	653 258,62	1 450 026,06		25,00	
1678	653 285,60	1 450 018,06		25,00	
1677	653 284,56	1 450 001,59		25,00	
1676	653 283,71	1 449 991,85		25,00	
1675	653 297,82	1 449 984,51		25,00	
1674	653 306,21	1 449 984,06		25,00	
1673	653 311,41	1 449 984,09		25,00	
1672	653 321,27	1 449 983,27		25,00	
1671	653 327,06	1 449 982,78		25,00	
1670	653 332,74	1 449 980,43		25,00	
1669	653 338,24	1 449 979,73		25,00	
1668	653 343,20	1 449 979,11		25,00	
1667	653 348,19	1 449 978,45		25,00	
1666	653 353,44	1 449 977,77		25,00	
1665	653 361,65	1 449 975,63		25,00	
1664	653 365,75	1 449 970,05		25,00	
1663	653 371,07	1 449 968,92		25,00	
1662	653 385,54	1 449 972,49		25,00	
1661	653 385,15	1 449 949,58		25,00	
1660	653 368,83	1 449 956,99		25,00	
1659	653 349,17	1 449 948,84		25,00	
1658	653 285,01	1 449 958,10		25,00	
1657	653 272,40	1 449 959,21		25,00	
1656	653 259,42	1 449 921,81		25,00	
Вырез 1 из 1					
1995	653 719,67	1 450 383,14	Картометрический метод	25,00	—
1996	653 805,98	1 450 385,78		25,00	
1997	653 888,49	1 450 385,48		25,00	
1998	653 910,01	1 450 386,64		25,00	
1999	653 992,54	1 450 356,22		25,00	
2000	654 085,21	1 450 397,16		25,00	

Раздел 2

Сведения о местоположении границ объекта					
1	2	3	4	5	6
2001	654 314,50	1 450 465,29	Картометрический метод	25,00	—
2002	654 275,28	1 450 554,41		25,00	
2003	654 211,55	1 450 588,49		25,00	
2004	654 134,46	1 450 576,19		25,00	
2005	654 079,40	1 450 576,49		25,00	
2006	654 039,89	1 450 592,28		25,00	
2007	654 009,07	1 450 627,26		25,00	
2008	653 981,68	1 450 629,94		25,00	
2009	653 973,52	1 450 549,72		25,00	
2010	653 946,81	1 450 516,58		25,00	
2011	653 918,27	1 450 514,03		25,00	
2012	653 896,52	1 450 514,37		25,00	
2013	653 903,29	1 450 547,27		25,00	
2014	653 779,51	1 450 546,72		25,00	
2015	653 727,26	1 450 547,04		25,00	
2016	653 719,86	1 450 537,91		25,00	
2017	653 719,68	1 450 510,41		25,00	
2018	653 719,65	1 450 461,15		25,00	
2019	653 720,18	1 450 431,14		25,00	
2020	653 718,68	1 450 431,16		25,00	
2021	653 719,01	1 450 420,65		25,00	
2022	653 720,17	1 450 398,88		25,00	
1995	653 719,67	1 450 383,14		25,00	
P-2					
2023	650 862,00	1 450 682,71	Картометрический метод	25,00	—
2024	650 933,57	1 450 616,27		25,00	
2025	650 946,58	1 450 629,76		25,00	
2026	651 002,78	1 450 578,07		25,00	
2027	651 064,42	1 450 572,31		25,00	
2028	651 082,12	1 450 574,01		25,00	
2029	651 095,33	1 450 571,89		25,00	
2030	651 113,29	1 450 569,90		25,00	
2031	651 115,63	1 450 570,27		25,00	
2032	651 136,81	1 450 569,90		25,00	
2033	651 157,60	1 450 546,39		25,00	
2034	651 160,27	1 450 543,37		25,00	
2035	651 162,46	1 450 540,70		25,00	
2036	651 165,62	1 450 536,85		25,00	
2037	651 170,52	1 450 530,87		25,00	
2038	651 164,00	1 450 499,70		25,00	
2039	651 162,99	1 450 475,98		25,00	
2040	651 161,83	1 450 448,34		25,00	
2041	651 161,70	1 450 445,83		25,00	
2042	651 158,96	1 450 405,21		25,00	
2043	651 167,17	1 450 393,81		25,00	
2044	651 246,91	1 450 391,08		25,00	
2045	651 320,39	1 450 642,26		25,00	
2046	650 483,81	1 450 723,87		25,00	
2047	650 437,76	1 450 707,25		25,00	
2048	650 460,00	1 450 661,66		25,00	
2049	650 464,83	1 450 663,47		25,00	
2050	650 500,37	1 450 701,55		25,00	
2051	650 646,15	1 450 644,06		25,00	
2052	650 658,54	1 450 632,24		25,00	
2053	650 674,50	1 450 631,00		25,00	

Раздел 2

Сведения о местоположении границ объекта					
1	2	3	4	5	6
2054	650 688,65	1 450 646,82	Картометрический метод	25,00	—
2055	650 725,85	1 450 657,78		25,00	
2056	650 734,30	1 450 666,78		25,00	
2057	650 756,18	1 450 648,42		25,00	
2058	650 762,07	1 450 654,48		25,00	
2059	650 801,05	1 450 687,96		25,00	
2023	650 862,00	1 450 682,71		25,00	
P-2					
2060	651 187,68	1 450 185,57	Картометрический метод	25,00	—
2061	651 225,24	1 450 316,50		25,00	
2062	651 149,33	1 450 318,62		25,00	
2063	651 148,02	1 450 338,18		25,00	
2064	651 113,63	1 450 337,74		25,00	
2065	651 114,94	1 450 350,35		25,00	
2066	651 081,86	1 450 352,52		25,00	
2067	651 069,44	1 450 258,08		25,00	
2068	651 079,92	1 450 259,23		25,00	
2069	651 127,28	1 450 220,02		25,00	
2070	651 135,32	1 450 226,68		25,00	
2060	651 187,68	1 450 185,57		25,00	
P-2					
2071	650 858,26	1 449 451,98	Картометрический метод	25,00	—
2072	650 849,25	1 449 452,65		25,00	
2073	650 845,16	1 449 450,95		25,00	
2074	650 842,05	1 449 444,98		25,00	
2075	650 841,57	1 449 436,68		25,00	
2076	650 843,88	1 449 425,50		25,00	
2077	650 838,79	1 449 417,44		25,00	
2078	650 829,58	1 449 416,35		25,00	
2079	650 822,38	1 449 419,65		25,00	
2080	650 815,99	1 449 429,83		25,00	
2081	650 811,89	1 449 427,24		25,00	
2082	650 791,01	1 449 427,21		25,00	
2083	650 778,38	1 449 422,64		25,00	
2084	650 774,69	1 449 423,94		25,00	
2085	650 763,43	1 449 427,83		25,00	
2086	650 738,62	1 449 424,86		25,00	
2087	650 727,17	1 449 427,87		25,00	
2088	650 717,79	1 449 427,67		25,00	
2089	650 693,68	1 449 424,32		25,00	
2090	650 685,97	1 449 417,19		25,00	
2091	650 667,25	1 449 413,78		25,00	
2092	650 663,61	1 449 418,79		25,00	
2093	650 656,06	1 449 422,09		25,00	
2094	650 651,83	1 449 422,68		25,00	
2095	650 627,17	1 449 407,16		25,00	
2096	650 624,82	1 449 404,01		25,00	
2097	650 601,26	1 449 401,73		25,00	
2098	650 595,01	1 449 409,08		25,00	
2099	650 595,19	1 449 420,40		25,00	
2100	650 597,65	1 449 432,36		25,00	
2101	650 604,96	1 449 452,81		25,00	
2102	650 606,99	1 449 463,89		25,00	
2103	650 602,56	1 449 468,99		25,00	
2104	650 550,18	1 449 463,20		25,00	

Раздел 2

Сведения о местоположении границ объекта					
1	2	3	4	5	6
2105	650 547,02	1 449 464,31	Картометрический метод	25,00	—
2106	650 545,77	1 449 485,56		25,00	
2107	650 547,39	1 449 487,83		25,00	
2108	650 560,81	1 449 492,99		25,00	
2109	650 568,86	1 449 499,73		25,00	
2110	650 578,08	1 449 504,69		25,00	
2111	650 580,76	1 449 514,09		25,00	
2112	650 584,56	1 449 519,58		25,00	
2113	650 601,55	1 449 537,81		25,00	
2114	650 604,77	1 449 540,13		25,00	
2115	650 626,98	1 449 543,71		25,00	
2116	650 638,59	1 449 550,78		25,00	
2117	650 642,54	1 449 554,61		25,00	
2118	650 646,28	1 449 555,96		25,00	
2119	650 653,28	1 449 556,50		25,00	
2120	650 660,45	1 449 556,80		25,00	
2121	650 667,74	1 449 564,98		25,00	
2122	650 673,48	1 449 576,27		25,00	
2123	650 675,75	1 449 585,75		25,00	
2124	650 690,96	1 449 591,58		25,00	
2125	650 698,01	1 449 600,98		25,00	
2126	650 698,66	1 449 608,65		25,00	
2127	650 697,48	1 449 617,40		25,00	
2128	650 693,37	1 449 625,41		25,00	
2129	650 686,86	1 449 633,72		25,00	
2130	650 674,03	1 449 643,48		25,00	
2131	650 668,05	1 449 650,19		25,00	
2132	650 661,26	1 449 656,92		25,00	
2133	650 659,24	1 449 662,51		25,00	
2134	650 661,95	1 449 683,37		25,00	
2135	650 658,73	1 449 696,67		25,00	
2136	650 637,02	1 449 714,50		25,00	
2137	650 626,88	1 449 727,91		25,00	
2138	650 621,66	1 449 732,76		25,00	
2139	650 611,08	1 449 734,53		25,00	
2140	650 598,09	1 449 734,49		25,00	
2141	650 589,87	1 449 734,37		25,00	
2142	650 575,60	1 449 736,20		25,00	
2143	650 553,70	1 449 742,66		25,00	
2144	650 541,60	1 449 748,69		25,00	
2145	650 534,86	1 449 758,07		25,00	
2146	650 532,04	1 449 763,67		25,00	
2147	650 531,88	1 449 770,83		25,00	
2148	650 535,74	1 449 780,02		25,00	
2149	650 539,80	1 449 785,77		25,00	
2150	650 547,30	1 449 790,41		25,00	
2151	650 565,48	1 449 799,35		25,00	
2152	650 578,52	1 449 803,37		25,00	
2153	650 588,85	1 449 802,92		25,00	
2154	650 600,99	1 449 799,53		25,00	
2155	650 614,49	1 449 798,25		25,00	
2156	650 625,13	1 449 800,71		25,00	
2157	650 639,07	1 449 809,47		25,00	
2158	650 647,68	1 449 817,79		25,00	
2159	650 651,27	1 449 826,68		25,00	

Раздел 2

Сведения о местоположении границ объекта					
1	2	3	4	5	6
2160	650 648,73	1 449 846,18	Картометрический метод	25,00	—
2161	650 648,15	1 449 854,15		25,00	
2162	650 645,60	1 449 861,27		25,00	
2163	650 644,98	1 449 866,58		25,00	
2164	650 647,76	1 449 874,15		25,00	
2165	650 656,34	1 449 880,02		25,00	
2166	650 657,55	1 449 889,73		25,00	
2167	650 654,61	1 449 894,37		25,00	
2168	650 636,46	1 449 909,17		25,00	
2169	650 629,67	1 449 927,14		25,00	
2170	650 626,01	1 449 931,26		25,00	
2171	650 636,93	1 449 940,76		25,00	
2172	650 680,84	1 449 906,57		25,00	
2173	650 697,34	1 449 749,55		25,00	
2174	650 750,11	1 449 586,06		25,00	
2175	650 838,72	1 449 581,00		25,00	
2176	650 842,27	1 449 633,08		25,00	
2177	650 806,51	1 449 636,65		25,00	
2178	650 769,83	1 449 779,56		25,00	
2179	650 881,09	1 449 970,22		25,00	
2180	650 907,00	1 450 020,70		25,00	
2181	650 889,32	1 450 053,74		25,00	
2182	650 885,93	1 450 054,22		25,00	
2183	650 883,10	1 450 055,38		25,00	
2184	650 880,67	1 450 058,11		25,00	
2185	650 879,94	1 450 061,35		25,00	
2186	650 874,19	1 450 061,30		25,00	
2187	650 862,05	1 450 070,91		25,00	
2188	650 842,98	1 450 084,55		25,00	
2189	650 852,60	1 450 103,15		25,00	
2190	650 871,83	1 450 090,38		25,00	
2191	650 900,11	1 450 077,74		25,00	
2192	650 901,95	1 450 076,68		25,00	
2193	650 904,48	1 450 073,63		25,00	
2194	650 914,64	1 450 087,74		25,00	
2195	650 909,71	1 450 087,05		25,00	
2196	650 904,31	1 450 089,12		25,00	
2197	650 884,88	1 450 099,56		25,00	
2198	650 856,63	1 450 115,13		25,00	
2199	650 847,87	1 450 120,97		25,00	
2200	650 821,09	1 450 142,97		25,00	
2201	650 736,61	1 450 215,46		25,00	
2202	650 719,62	1 450 231,71		25,00	
2203	650 697,72	1 450 253,45		25,00	
2204	650 625,96	1 450 312,25		25,00	
2205	650 574,78	1 450 342,77		25,00	
2206	650 575,03	1 450 343,48		25,00	
2207	650 575,70	1 450 352,32		25,00	
2208	650 573,70	1 450 360,49		25,00	
2209	650 582,11	1 450 387,87		25,00	
2210	650 584,35	1 450 395,78		25,00	
2211	650 584,75	1 450 410,89		25,00	
2212	650 586,10	1 450 417,06		25,00	
2213	650 591,40	1 450 439,44		25,00	
2214	650 606,66	1 450 453,87		25,00	

Раздел 2

Сведения о местоположении границ объекта					
1	2	3	4	5	6
2215	650 598,78	1 450 351,24	Картометрический метод	25,00	—
2216	650 603,17	1 450 347,22		25,00	
2217	650 650,03	1 450 304,25		25,00	
2218	650 669,86	1 450 286,07		25,00	
2219	650 671,10	1 450 283,71		25,00	
2220	650 679,72	1 450 274,85		25,00	
2221	650 685,20	1 450 269,18		25,00	
2222	650 686,44	1 450 263,90		25,00	
2223	650 692,76	1 450 258,78		25,00	
2224	650 697,17	1 450 258,34		25,00	
2225	650 701,26	1 450 260,42		25,00	
2226	650 719,14	1 450 284,04		25,00	
2227	650 725,85	1 450 293,50		25,00	
2228	650 731,76	1 450 273,59		25,00	
2229	650 709,05	1 450 248,37		25,00	
2230	650 747,26	1 450 211,86		25,00	
2231	650 753,02	1 450 211,47		25,00	
2232	650 761,28	1 450 210,30		25,00	
2233	650 812,54	1 450 165,38		25,00	
2234	650 856,83	1 450 128,16		25,00	
2235	650 902,35	1 450 116,94		25,00	
2236	650 932,50	1 450 134,67		25,00	
2237	650 938,62	1 450 155,34		25,00	
2238	650 959,40	1 450 228,77		25,00	
2239	650 970,46	1 450 292,73		25,00	
2240	651 015,01	1 450 305,72		25,00	
2241	651 040,37	1 450 300,85		25,00	
2242	651 063,69	1 450 306,13		25,00	
2243	651 053,19	1 450 231,37		25,00	
2244	651 042,97	1 450 214,15		25,00	
2245	651 037,62	1 450 217,73		25,00	
2246	651 025,80	1 450 199,92		25,00	
2247	651 029,95	1 450 197,24		25,00	
2248	651 009,21	1 450 167,33		25,00	
2249	651 005,23	1 450 170,01		25,00	
2250	650 993,44	1 450 153,59		25,00	
2251	650 997,76	1 450 150,56		25,00	
2252	650 981,12	1 450 127,38		25,00	
2253	650 966,46	1 450 127,89		25,00	
2254	650 965,55	1 450 114,11		25,00	
2255	650 986,88	1 450 113,33		25,00	
2256	651 003,04	1 450 125,33		25,00	
2257	651 010,06	1 450 121,27		25,00	
2258	651 018,96	1 450 116,13		25,00	
2259	651 128,89	1 450 052,99		25,00	
2260	651 078,86	1 450 000,04		25,00	
2261	651 028,23	1 450 018,99		25,00	
2262	651 019,67	1 450 021,84		25,00	
2263	651 006,54	1 450 028,07		25,00	
2264	651 010,73	1 450 038,57		25,00	
2265	650 955,42	1 450 055,00		25,00	
2266	650 921,04	1 449 896,28		25,00	
2267	650 917,37	1 449 846,08		25,00	
2268	650 926,42	1 449 835,30		25,00	
2269	650 941,44	1 449 824,38		25,00	

Раздел 2

Сведения о местоположении границ объекта					
1	2	3	4	5	6
2270	650 944,62	1 449 822,87	Картометрический метод	25,00	—
2271	650 923,62	1 449 781,41		25,00	
2272	650 900,27	1 449 707,27		25,00	
2273	650 873,64	1 449 452,23		25,00	
2071	650 858,26	1 449 451,98		25,00	
P-2					
2274	651 029,55	1 449 755,01	Картометрический метод	25,00	—
2275	651 053,94	1 449 763,27		25,00	
2276	651 068,58	1 449 758,83		25,00	
2277	651 082,76	1 449 750,00		25,00	
2278	651 090,95	1 449 744,41		25,00	
2279	651 094,65	1 449 736,02		25,00	
2280	651 126,84	1 449 708,51		25,00	
2281	651 150,86	1 449 691,61		25,00	
2282	651 195,59	1 449 670,54		25,00	
2283	651 192,06	1 449 663,68		25,00	
2284	651 187,47	1 449 660,46		25,00	
2285	651 184,03	1 449 659,84		25,00	
2286	651 180,10	1 449 635,73		25,00	
2287	651 183,78	1 449 641,00		25,00	
2288	651 190,82	1 449 644,82		25,00	
2289	651 196,80	1 449 645,78		25,00	
2290	651 206,34	1 449 642,82		25,00	
2291	651 210,17	1 449 636,81		25,00	
2292	651 215,01	1 449 630,53		25,00	
2293	651 221,93	1 449 624,49		25,00	
2294	651 231,21	1 449 790,92		25,00	
2295	651 164,20	1 449 873,67		25,00	
2296	651 127,50	1 449 849,76		25,00	
2297	651 086,12	1 449 911,88		25,00	
2298	651 052,44	1 449 883,77		25,00	
2299	651 009,55	1 449 829,52		25,00	
2300	650 958,71	1 449 738,62		25,00	
2301	650 954,32	1 449 721,58		25,00	
2302	650 958,25	1 449 726,14		25,00	
2303	650 983,71	1 449 722,27		25,00	
2304	650 999,15	1 449 719,60		25,00	
2305	651 006,61	1 449 717,08		25,00	
2306	651 009,96	1 449 713,73		25,00	
2307	651 019,47	1 449 694,97		25,00	
2308	651 011,39	1 449 684,10		25,00	
2309	651 002,94	1 449 668,03		25,00	
2310	651 002,69	1 449 658,43		25,00	
2311	651 004,35	1 449 643,30		25,00	
2312	651 004,50	1 449 627,50		25,00	
2313	651 003,11	1 449 615,32		25,00	
2314	651 001,69	1 449 607,54		25,00	
2315	651 002,79	1 449 601,52		25,00	
2316	651 011,41	1 449 589,98		25,00	
2317	651 012,43	1 449 583,43		25,00	
2318	651 026,38	1 449 568,55		25,00	
2319	651 025,83	1 449 559,25		25,00	
2320	651 032,60	1 449 557,55		25,00	
2321	651 038,06	1 449 554,96		25,00	
2322	651 040,46	1 449 542,12		25,00	

Раздел 2

Сведения о местоположении границ объекта					
1	2	3	4	5	6
2323	651 034,87	1 449 523,30	Картометрический метод	25,00	—
2324	651 030,84	1 449 515,47		25,00	
2325	651 027,79	1 449 505,81		25,00	
2326	651 024,49	1 449 493,36		25,00	
2327	651 024,70	1 449 480,96		25,00	
2328	651 026,57	1 449 472,73		25,00	
2329	651 029,94	1 449 464,77		25,00	
2330	651 040,80	1 449 455,40		25,00	
2331	651 047,38	1 449 454,60		25,00	
2332	651 053,43	1 449 451,10		25,00	
2333	651 057,67	1 449 447,03		25,00	
2334	651 058,17	1 449 440,92		25,00	
2335	651 053,96	1 449 427,39		25,00	
2336	651 061,77	1 449 421,57		25,00	
2337	651 060,97	1 449 415,38		25,00	
2338	651 061,87	1 449 409,06		25,00	
2339	651 060,51	1 449 405,08		25,00	
2340	651 063,12	1 449 402,94		25,00	
2341	651 069,93	1 449 398,23		25,00	
2342	651 076,85	1 449 398,48		25,00	
2343	651 084,52	1 449 403,48		25,00	
2344	651 088,18	1 449 411,57		25,00	
2345	651 093,89	1 449 436,59		25,00	
2346	651 094,53	1 449 443,83		25,00	
2347	651 090,95	1 449 463,52		25,00	
2348	651 090,60	1 449 468,84		25,00	
2349	651 089,99	1 449 475,57		25,00	
2350	651 092,19	1 449 491,99		25,00	
2351	651 095,53	1 449 501,49		25,00	
2352	651 099,97	1 449 525,82		25,00	
2353	651 099,92	1 449 568,00		25,00	
2354	651 101,40	1 449 588,35		25,00	
2355	651 103,67	1 449 594,95		25,00	
2356	651 107,69	1 449 599,20		25,00	
2357	651 109,97	1 449 601,63		25,00	
2358	651 119,81	1 449 600,49		25,00	
2359	651 127,34	1 449 601,69		25,00	
2360	651 132,78	1 449 602,15		25,00	
2361	651 138,48	1 449 602,90		25,00	
2362	651 101,43	1 449 622,27		25,00	
2363	651 036,41	1 449 676,48		25,00	
2364	651 021,87	1 449 714,86		25,00	
2365	651 018,10	1 449 743,25		25,00	
2366	651 022,45	1 449 750,41		25,00	
2367	651 025,39	1 449 753,29		25,00	
2274	651 029,55	1 449 755,01		25,00	
Р-2					
2368	650 569,34	1 450 207,37	Картометрический метод	25,00	—
2369	650 584,78	1 450 209,43		25,00	
2370	650 626,11	1 450 251,81		25,00	
2371	650 626,80	1 450 258,08		25,00	
2372	650 648,67	1 450 281,18		25,00	
2373	650 625,96	1 450 299,99		25,00	
2374	650 571,22	1 450 332,64		25,00	
2375	650 568,92	1 450 326,07		25,00	

Раздел 2

Сведения о местоположении границ объекта					
1	2	3	4	5	6
2376	650 573,89	1 450 305,71	Картометрический метод	25,00	—
2377	650 582,37	1 450 269,79		25,00	
2378	650 581,58	1 450 265,38		25,00	
2379	650 581,86	1 450 261,12		25,00	
2380	650 578,87	1 450 250,92		25,00	
2381	650 573,01	1 450 238,27		25,00	
2382	650 571,99	1 450 229,26		25,00	
2368	650 569,34	1 450 207,37		25,00	
3. Сведения о характерных точках части (частей) границы объекта					
1	2	3	4	5	6
—	—	—	—	—	—

Раздел 3

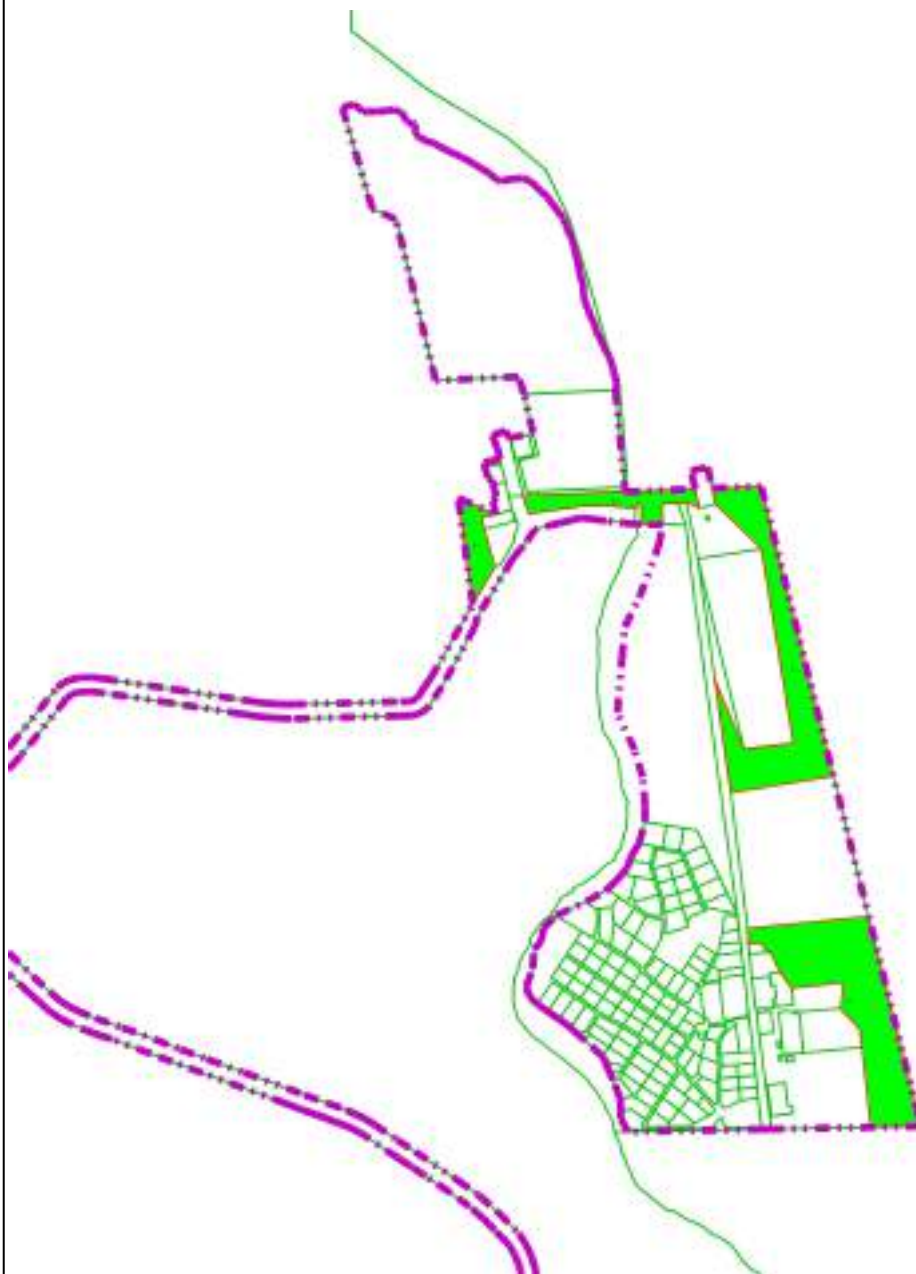
Сведения о местоположении измененных (уточненных) границ объекта

1. Система координат МСК-51

2. Сведения о характерных точках границ объекта


Обозначение характерных точек границы	Существующие координаты, м		Измененные (уточненные) координаты, м		Метод определения координат характерной точки	Средняя квадратическая погрешность положения характерной точки (Mt), м	Описание обозначения точки на местности (при наличии)
	X	Y	X	Y			
1	2	3	4	5	6	7	8
—	—	—	—	—	—	—	—
3. Сведения о характерных точках части (частей) границы объекта							
1	2	3	4	5	6	7	8
—	—	—	—	—	—	—	—


Раздел 4
План границ объекта





Масштаб 1:15 000

Используемые условные знаки и обозначения:

 - Граница муниципального образования

 - Граница населенного пункта

 - Границы земельного участка

 - Р-2 - Городские леса

Подпись _____ Дата « 16 » декабря 20 21 г.





Место для оттиска печати (при наличии) лица, составившего описание местоположения границ объекта

Раздел 4
План границ объекта



Масштаб 1:15 000

Используемые условные знаки и обозначения:

-  - Граница муниципального образования
-  - Граница населенного пункта
-  - Границы земельного участка
-  - Р-2 - Городские леса

Подпись _____ Дата « 16 » декабря 20 21 г.





Место для оттиска печати (при наличии) лица, составившего описание местоположения границ объекта

Раздел 4
План границ объекта



Масштаб 1:30 000

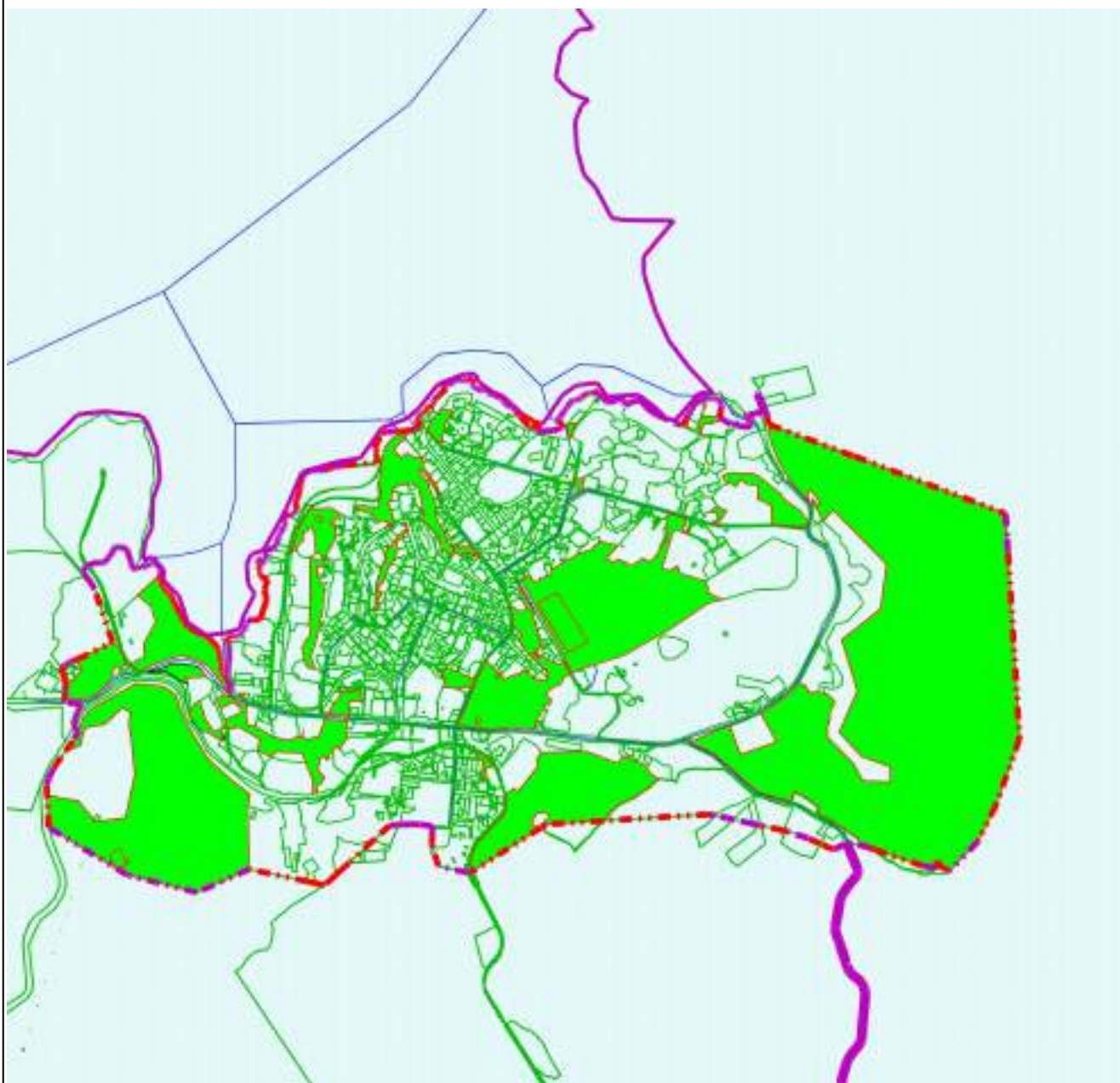
Используемые условные знаки и обозначения:

-  - Граница муниципального образования
-  - Граница населенного пункта
-  - Границы земельного участка
-  - Р-2 - Городские леса

Подпись _____ Дата « 16 » декабря 20 21 г.





Место для оттиска печати (при наличии) лица, составившего описание местоположения границ объекта

Раздел 4
План границ объекта



Масштаб 1:50 000

Используемые условные знаки и обозначения:

-  - Граница муниципального образования
-  - Граница населенного пункта
-  - Границы земельного участка
-  - Р-2 - Городские леса

Подпись _____ Дата « 16 » декабря 20 21 г.

Место для оттиска печати (при наличии) лица, составившего описание местоположения границ объекта

Прохождение границы		Описание прохождения границы
от точки	до точки	
1	2	3
—	—	—

ОПИСАНИЕ МЕСТОПОЛОЖЕНИЯ ГРАНИЦ

Зона природных ландшафтов (лесопарки) (Р-3)

(наименование объекта, местоположение границ которого описано (далее - объект))

Раздел 1

Сведения об объекте

№ п/п	Характеристики объекта	Описание характеристик
1	2	3
1	Местоположение объекта	Мурманская область, г Североморск
2	Площадь объекта ± величина погрешности определения площади ($P \pm \Delta P$)	332 186 м ² ±
3	Иные характеристики объекта	Вид объекта реестра границ: Территориальная зона

Раздел 2

Сведения о местоположении границ объекта

1. Система координат МСК-51

2. Сведения о характерных точках границ объекта

Обозначение характерных точек границ	Координаты, м		Метод определения координат характерной точки	Средняя квадратическая погрешность положения характерной точки (Mt), м	Описание обозначения точки на местности (при наличии)
	X	Y			
1	2	3	4	5	6
Р-3					
1	655 380,54	1 458 126,18	Картометрический метод	25,00	—
2	655 467,55	1 458 207,18		25,00	
3	655 047,02	1 458 622,18		25,00	
4	654 728,12	1 458 579,61		25,00	
5	654 691,23	1 458 565,41		25,00	
6	654 461,10	1 458 273,64		25,00	
7	654 063,66	1 458 396,59		25,00	
8	653 740,09	1 458 255,32		25,00	
9	653 553,97	1 458 428,80		25,00	
10	653 473,07	1 458 649,40		25,00	
11	653 353,52	1 458 652,30		25,00	
12	653 360,92	1 458 437,29		25,00	
13	653 491,13	1 458 368,31		25,00	
14	653 700,20	1 458 164,32		25,00	
15	653 779,46	1 458 162,15		25,00	
16	653 854,12	1 458 181,44		25,00	
17	653 887,72	1 458 176,74		25,00	
18	653 966,93	1 458 218,40		25,00	
19	653 983,65	1 458 214,89		25,00	
20	654 029,22	1 458 171,01		25,00	
21	654 046,21	1 458 143,67		25,00	
22	654 069,92	1 458 126,46		25,00	
23	654 082,78	1 458 127,28		25,00	
24	654 091,50	1 458 134,71		25,00	
25	654 092,02	1 458 149,94		25,00	
26	654 081,97	1 458 175,14		25,00	
27	654 077,25	1 458 204,16		25,00	
28	654 109,15	1 458 273,21		25,00	
29	654 132,76	1 458 270,27		25,00	
30	654 166,41	1 458 282,70		25,00	
31	654 260,77	1 458 226,82		25,00	
32	654 279,17	1 458 196,64		25,00	
33	654 283,10	1 458 192,72		25,00	
34	654 361,08	1 458 193,69		25,00	
35	654 399,54	1 458 167,30		25,00	
36	654 448,01	1 458 150,18		25,00	
37	654 539,68	1 458 206,31		25,00	
38	654 577,00	1 458 218,29		25,00	
39	654 604,56	1 458 319,14		25,00	
40	654 723,54	1 458 425,58		25,00	
41	654 753,39	1 458 433,32		25,00	
42	654 787,93	1 458 420,34		25,00	
43	654 835,24	1 458 384,55		25,00	
44	654 881,88	1 458 330,45		25,00	
45	654 908,77	1 458 383,04		25,00	
46	654 886,56	1 458 425,16		25,00	

Раздел 2

Сведения о местоположении границ объекта					
1	2	3	4	5	6
47	654 895,10	1 458 455,52	Картометрический метод	25,00	—
48	654 948,94	1 458 498,30		25,00	
49	654 989,78	1 458 493,90		25,00	
50	655 042,65	1 458 433,72		25,00	
51	655 034,00	1 458 349,40		25,00	
52	655 055,36	1 458 327,54		25,00	
53	655 106,79	1 458 330,12		25,00	
54	655 172,30	1 458 307,02		25,00	
55	655 210,97	1 458 265,27		25,00	
56	655 259,24	1 458 263,31		25,00	
57	655 279,35	1 458 230,31		25,00	
58	655 323,38	1 458 193,90		25,00	
1	655 380,54	1 458 126,18	25,00		
P-3					
59	656 314,73	1 457 157,74	Картометрический метод	25,00	—
60	656 312,32	1 457 157,11		25,00	
61	656 299,15	1 457 163,19		25,00	
62	656 278,31	1 457 144,19		25,00	
63	656 271,58	1 457 139,60		25,00	
64	656 275,18	1 457 133,94		25,00	
65	656 278,20	1 457 135,88		25,00	
66	656 280,26	1 457 132,67		25,00	
67	656 283,09	1 457 128,20		25,00	
68	656 285,00	1 457 135,75		25,00	
69	656 293,67	1 457 141,33		25,00	
70	656 294,32	1 457 140,33		25,00	
71	656 295,51	1 457 141,34		25,00	
72	656 294,73	1 457 142,44		25,00	
73	656 305,31	1 457 151,78		25,00	
74	656 307,91	1 457 149,98		25,00	
59	656 314,73	1 457 157,74		25,00	
P-3					
75	656 270,43	1 457 138,81	Картометрический метод	25,00	—
76	656 254,68	1 457 128,05		25,00	
77	656 206,34	1 457 096,45		25,00	
78	656 189,62	1 457 086,76		25,00	
79	656 183,52	1 457 083,73		25,00	
80	656 182,22	1 457 082,55		25,00	
81	656 158,98	1 457 078,07		25,00	Закрепление отсутствует
82	656 178,57	1 457 065,04		25,00	
83	656 193,80	1 457 072,83		25,00	—
84	656 208,90	1 457 083,84		25,00	
85	656 221,79	1 457 092,36		25,00	
86	656 225,93	1 457 095,55		25,00	
87	656 235,53	1 457 102,97		25,00	
88	656 240,53	1 457 107,72		25,00	
89	656 243,45	1 457 108,19		25,00	
90	656 248,51	1 457 101,37		25,00	
91	656 257,41	1 457 099,24		25,00	
92	656 262,55	1 457 106,18		25,00	
93	656 261,16	1 457 117,91		25,00	
94	656 270,25	1 457 125,90		25,00	
95	656 274,83	1 457 125,73		25,00	
96	656 277,50	1 457 124,59		25,00	

Раздел 2

Сведения о местоположении границ объекта					
1	2	3	4	5	6
97	656 272,38	1 457 132,15	Картометрический метод	25,00	—
98	656 269,04	1 457 129,95		25,00	
99	656 266,28	1 457 134,17		25,00	
100	656 271,27	1 457 137,45		25,00	
75	656 270,43	1 457 138,81		25,00	
3. Сведения о характерных точках части (частей) границы объекта					
1	2	3	4	5	6
—	—	—	—	—	—

Раздел 3

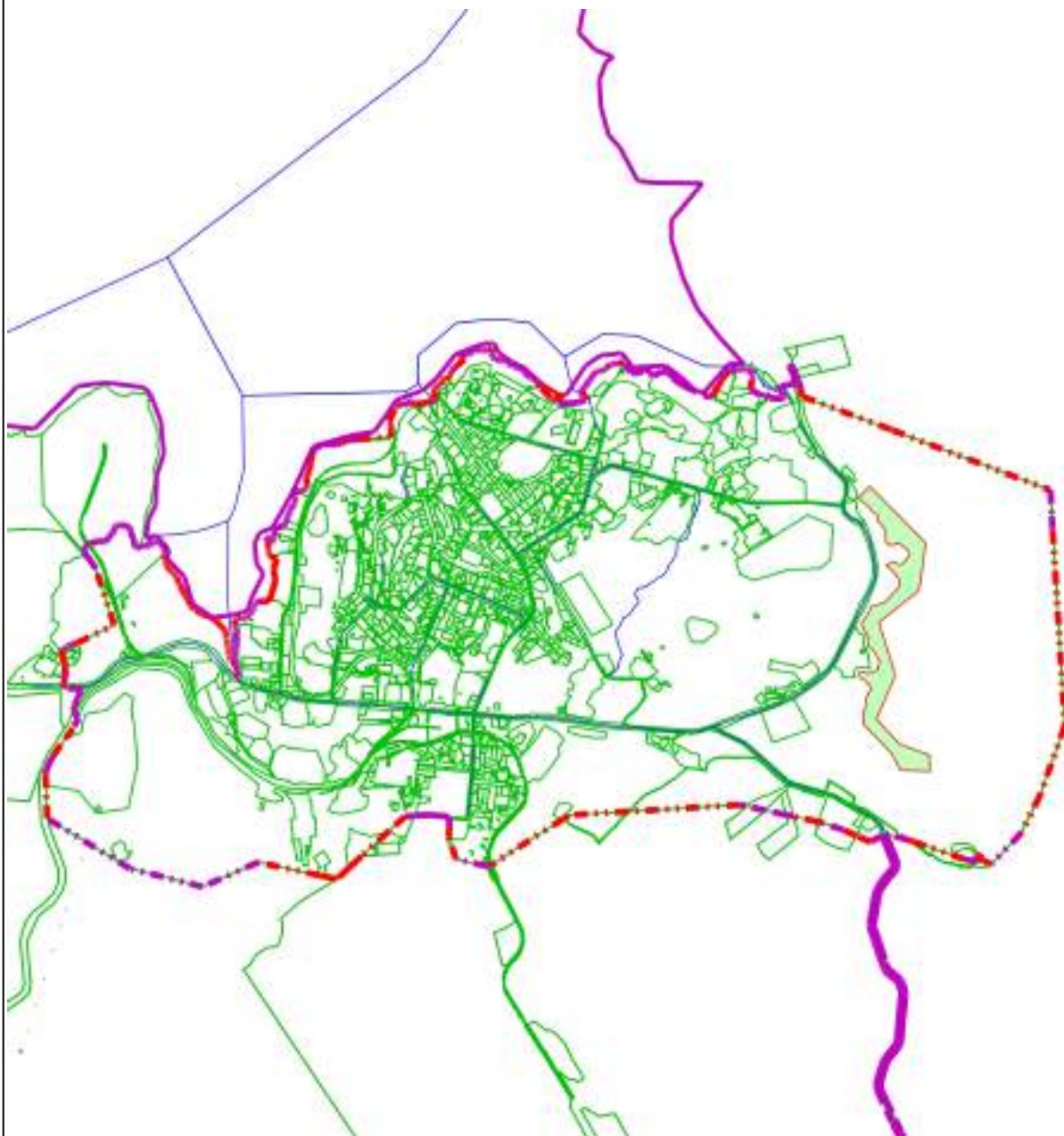
Сведения о местоположении измененных (уточненных) границ объекта

1. Система координат МСК-51

2. Сведения о характерных точках границ объекта





Обозначение характерных точек границы	Существующие координаты, м		Измененные (уточненные) координаты, м		Метод определения координат характерной точки	Средняя квадратическая погрешность положения характерной точки (Mt), м	Описание обозначения точки на местности (при наличии)
	X	Y	X	Y			
1	2	3	4	5	6	7	8
—	—	—	—	—	—	—	—
3. Сведения о характерных точках части (частей) границы объекта							
1	2	3	4	5	6	7	8
—	—	—	—	—	—	—	—

Раздел 4
План границ объекта



Масштаб 1:50 000

Используемые условные знаки и обозначения:

-  - Граница муниципального образования
-  - Граница населенного пункта
-  - Границы земельного участка
-  - Р-3 - Зона природных ландшафтов (лесопарки)

Подпись _____ Дата « 16 » декабря 20 21 г.

Место для оттиска печати (при наличии) лица, составившего описание местоположения границ объекта

Прохождение границы		Описание прохождения границы
от точки	до точки	
1	2	3
—	—	—

ОПИСАНИЕ МЕСТОПОЛОЖЕНИЯ ГРАНИЦ
Зона специального назначения, связанная с захоронениями (СН-1)

(наименование объекта, местоположение границ которого описано (далее - объект))

Раздел 1

Сведения об объекте		
№ п/п	Характеристики объекта	Описание характеристик
1	2	3
1	Местоположение объекта	Мурманская область, г Североморск
2	Площадь объекта ± величина погрешности определения площади ($P \pm \Delta P$)	632 195 м² ±
3	Иные характеристики объекта	Вид объекта реестра границ: Территориальная зона

Раздел 2

Сведения о местоположении границ объекта

1. Система координат МСК-51

2. Сведения о характерных точках границ объекта

Обозначение характерных точек границ	Координаты, м		Метод определения координат характерной точки	Средняя квадратическая погрешность положения характерной точки (Mt), м	Описание обозначения точки на местности (при наличии)
	X	Y			
1	2	3	4	5	6
СН-1					
1	655 850,14	1 456 240,30	Картометрический метод	25,00	—
2	655 856,02	1 456 241,58		25,00	
3	655 851,80	1 456 259,77		25,00	
4	655 841,73	1 456 261,60		25,00	
5	655 834,91	1 456 262,83		25,00	
6	655 831,67	1 456 270,07		25,00	
7	655 830,58	1 456 272,50		25,00	
8	655 819,91	1 456 279,97		25,00	
9	655 816,07	1 456 282,66		25,00	
10	655 816,30	1 456 283,00		25,00	
11	655 841,67	1 456 318,93		25,00	
12	655 847,38	1 456 319,67		25,00	
13	655 855,18	1 456 318,91		25,00	
14	655 880,75	1 456 322,20		25,00	
15	655 881,70	1 456 329,70		25,00	
16	655 887,16	1 456 372,82		25,00	
17	655 888,35	1 456 387,22		25,00	
18	655 891,50	1 456 388,98		25,00	
19	655 899,02	1 456 393,17		25,00	
20	655 900,05	1 456 407,51		25,00	
21	655 901,50	1 456 407,84		25,00	
22	655 903,67	1 456 424,61		25,00	
23	655 902,25	1 456 436,13		25,00	
24	655 907,51	1 456 450,72		25,00	
25	655 919,87	1 456 472,23		25,00	
26	655 916,26	1 456 483,27		25,00	
27	655 914,99	1 456 487,17		25,00	
28	655 910,80	1 456 486,18		25,00	
29	655 909,17	1 456 490,24		25,00	
30	655 914,46	1 456 491,96		25,00	
31	655 920,81	1 456 495,09		25,00	
32	655 926,66	1 456 500,88		25,00	
33	655 936,20	1 456 507,53		25,00	
34	655 941,19	1 456 512,73		25,00	
35	655 950,24	1 456 515,72		25,00	
36	655 951,08	1 456 515,60		25,00	
37	655 957,24	1 456 514,66		25,00	
38	655 958,57	1 456 514,45		25,00	
39	655 964,70	1 456 510,08		25,00	
40	655 973,75	1 456 513,47		25,00	
41	655 996,52	1 456 557,18		25,00	
42	655 995,95	1 456 558,06		25,00	
43	656 000,73	1 456 567,16		25,00	
44	655 993,93	1 456 580,27		25,00	
45	655 991,01	1 456 585,32		25,00	
46	655 988,12	1 456 592,36		25,00	

Раздел 2

Сведения о местоположении границ объекта					
1	2	3	4	5	6
47	655 989,23	1 456 599,35	Картометрический метод	25,00	—
48	655 999,69	1 456 628,19		25,00	
49	656 018,27	1 456 664,90		25,00	
50	656 025,54	1 456 681,79		25,00	
51	656 010,03	1 456 713,04		25,00	
52	656 024,23	1 456 725,81		25,00	
53	656 039,35	1 456 737,36		25,00	
54	656 015,95	1 456 815,35		25,00	
55	655 993,71	1 456 857,06		25,00	
56	655 978,21	1 456 879,26		25,00	
57	655 953,95	1 456 911,56		25,00	
58	655 921,61	1 456 953,95		25,00	
59	655 904,76	1 456 991,62		25,00	
60	655 911,34	1 457 018,86		25,00	
61	655 905,77	1 457 019,24		25,00	
62	655 895,93	1 457 026,20		25,00	
63	655 890,63	1 457 033,70		25,00	
64	655 868,06	1 457 029,21		25,00	
65	655 852,58	1 457 024,16		25,00	
66	655 833,43	1 457 016,60		25,00	
67	655 806,91	1 457 000,66		25,00	
68	655 845,72	1 456 843,35		25,00	
69	655 829,76	1 456 818,16		25,00	
70	655 827,65	1 456 807,27		25,00	
71	655 805,52	1 456 797,78		25,00	
72	655 805,17	1 456 797,63		25,00	
73	655 833,97	1 456 708,05		25,00	
74	655 866,14	1 456 705,68		25,00	
75	655 874,10	1 456 705,10		25,00	
76	655 896,23	1 456 668,57		25,00	
77	655 906,65	1 456 601,26		25,00	
78	655 900,45	1 456 571,16		25,00	
79	655 899,34	1 456 565,77		25,00	
80	655 864,30	1 456 497,27		25,00	
81	655 867,01	1 456 474,76		25,00	
82	655 866,86	1 456 454,64		25,00	
83	655 866,80	1 456 447,38		25,00	
84	655 845,46	1 456 394,96		25,00	
85	655 843,40	1 456 396,01		25,00	
86	655 801,55	1 456 417,35		25,00	
87	655 798,65	1 456 412,00		25,00	
88	655 785,90	1 456 388,45		25,00	
89	655 787,17	1 456 387,58		25,00	
90	655 781,32	1 456 376,47		25,00	
91	655 781,64	1 456 376,30		25,00	
92	655 778,14	1 456 357,39		25,00	
93	655 770,20	1 456 349,82		25,00	
94	655 762,30	1 456 342,29		25,00	
95	655 761,93	1 456 341,62		25,00	
96	655 736,53	1 456 295,18		25,00	
97	655 727,12	1 456 278,47		25,00	
98	655 706,96	1 456 242,77		25,00	
99	655 710,74	1 456 231,47		25,00	
100	655 719,89	1 456 206,88		25,00	

Раздел 2

Сведения о местоположении границ объекта					
1	2	3	4	5	6
101	655 720,70	1 456 204,67	Картометрический метод	25,00	Закрепление отсутствует
102	655 724,66	1 456 205,86		25,00	
103	655 731,46	1 456 207,53		25,00	
104	655 730,72	1 456 210,04		25,00	
105	655 735,48	1 456 210,92		25,00	
106	655 761,43	1 456 218,85		25,00	
107	655 786,11	1 456 226,40		25,00	
1	655 850,14	1 456 240,30		25,00	
CH-1					
108	652 966,00	1 449 163,91	Картометрический метод	0,50	-
109	652 890,40	1 449 260,60		0,50	
110	652 795,13	1 449 221,55		0,50	
111	652 660,75	1 449 119,23		0,50	
112	652 604,56	1 449 080,23		0,50	
113	652 477,83	1 448 993,89		0,50	
114	652 484,44	1 448 961,01		0,50	
115	652 396,86	1 448 918,23		0,50	
116	652 341,91	1 448 876,64		0,50	
117	652 389,69	1 448 806,94		0,50	
118	652 640,54	1 448 920,90		0,50	
119	652 739,04	1 448 934,21		0,50	
120	652 892,69	1 449 052,60		0,50	
121	652 930,17	1 449 102,79		0,50	
122	652 929,56	1 449 134,28		0,50	
108	652 966,00	1 449 163,91		0,50	
CH-1					
123	652 123,81	1 449 706,47	Картометрический метод	25,00	—
124	652 190,05	1 449 674,85		25,00	
125	652 283,87	1 449 622,14		25,00	
126	652 341,99	1 449 585,87		25,00	
127	652 596,19	1 449 985,98		25,00	
128	652 514,12	1 450 067,25		25,00	
129	652 541,72	1 450 095,90		25,00	
130	652 375,67	1 450 253,49		25,00	
131	652 321,30	1 450 246,56		25,00	
132	652 153,92	1 450 237,41		25,00	
133	652 151,76	1 450 223,46		25,00	
134	652 156,37	1 450 220,55		25,00	
135	652 155,21	1 450 164,54		25,00	
136	652 159,10	1 450 126,14		25,00	
123	652 123,81	1 449 706,47		25,00	
CH-1					
137	652 687,92	1 450 115,13	Картометрический метод	25,00	—
138	652 722,26	1 450 169,70		25,00	
139	652 972,83	1 450 381,14		25,00	
140	652 636,42	1 450 764,81		25,00	
141	652 410,52	1 450 579,02		25,00	
142	652 435,03	1 450 522,71		25,00	
143	652 444,54	1 450 516,71		25,00	

Раздел 2

Сведения о местоположении границ объекта					
1	2	3	4	5	6
144	652 454,43	1 450 497,27	Картометрический метод	25,00	—
145	652 511,00	1 450 437,03		25,00	
146	652 433,02	1 450 336,14		25,00	
147	652 584,43	1 450 151,97		25,00	
137	652 687,92	1 450 115,13		25,00	
СН-1					
148	653 979,26	1 450 677,15	Картометрический метод	25,00	—
149	654 047,53	1 450 753,59		25,00	
150	653 881,86	1 450 905,85		25,00	
151	653 817,13	1 450 835,88		25,00	
152	653 891,41	1 450 754,82		25,00	
153	653 917,00	1 450 706,43		25,00	
148	653 979,26	1 450 677,15		25,00	
3. Сведения о характерных точках части (частей) границы объекта					
1	2	3	4	5	6
—	—	—	—	—	—

Раздел 3

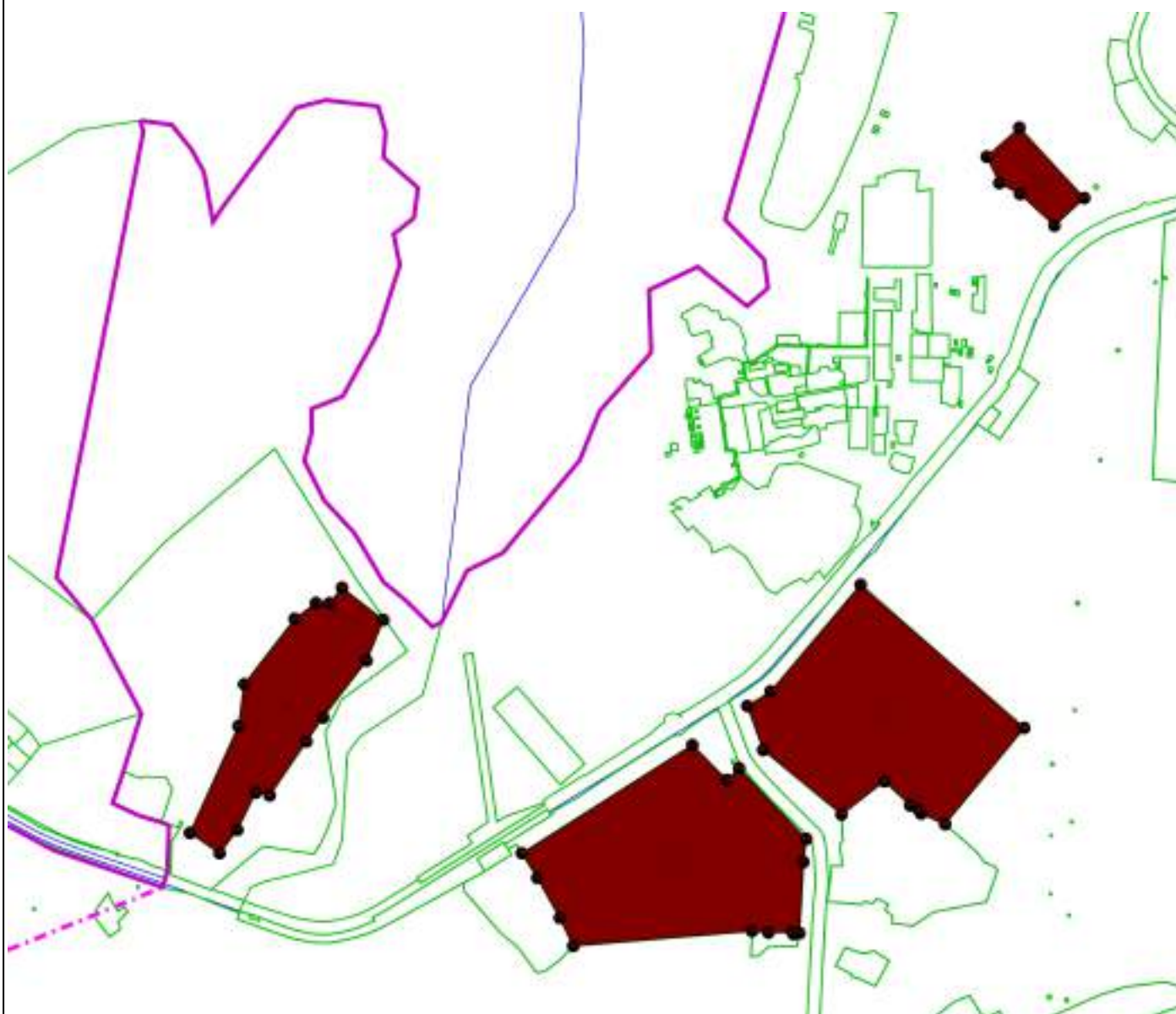
Сведения о местоположении измененных (уточненных) границ объекта

1. Система координат МСК-51

2. Сведения о характерных точках границ объекта





Обозначение характерных точек границы	Существующие координаты, м		Измененные (уточненные) координаты, м		Метод определения координат характерной точки	Средняя квадратическая погрешность положения характерной точки (Mt), м	Описание обозначения точки на местности (при наличии)
	X	Y	X	Y			
1	2	3	4	5	6	7	8
—	—	—	—	—	—	—	—
3. Сведения о характерных точках части (частей) границы объекта							
1	2	3	4	5	6	7	8
—	—	—	—	—	—	—	—

Раздел 4
План границ объекта



Масштаб 1:15 000

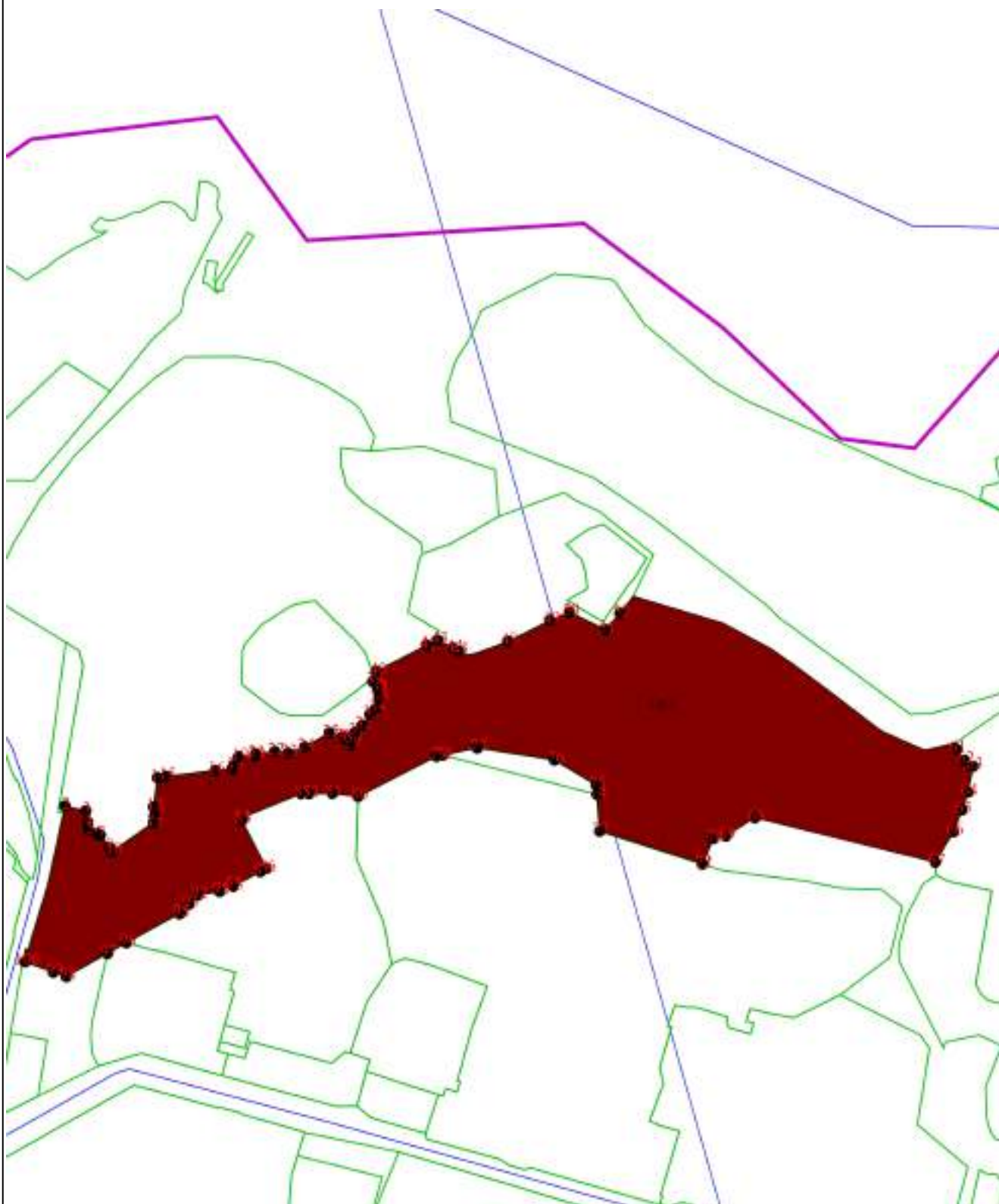
Используемые условные знаки и обозначения:

-  - Граница муниципального образования
-  - Граница населенного пункта
-  - Границы земельного участка
-  - СН-1 - Зона специального назначения, связанная с захоронениями

Подпись _____ Дата « 16 » декабря 20 21 г.

Место для оттиска печати (при наличии) лица, составившего описание местоположения границ объекта

Раздел 4
План границ объекта



Масштаб 1:5 000

Подпись _____ Дата « 16 » декабря 20 21 г.

Место для оттиска печати (при наличии) лица, составившего описание местоположения границ объекта

Прохождение границы		Описание прохождения границы
от точки	до точки	
1	2	3
—	—	—

ОПИСАНИЕ МЕСТОПОЛОЖЕНИЯ ГРАНИЦ

Зона военных и режимных объектов (В-1)

(наименование объекта, местоположение границ которого описано (далее - объект))

Раздел 1

Сведения об объекте		
№ п/п	Характеристики объекта	Описание характеристик
1	2	3
1	Местоположение объекта	Мурманская область, г Североморск
2	Площадь объекта ± величина погрешности определения площади ($P \pm \Delta P$)	4 224 928 м² ±
3	Иные характеристики объекта	Вид объекта реестра границ: Территориальная зона

Раздел 2

Сведения о местоположении границ объекта

1. Система координат МСК-51

2. Сведения о характерных точках границ объекта

Обозначение характерных точек границ	Координаты, м		Метод определения координат характерной точки	Средняя квадратическая погрешность положения характерной точки (Mt), м	Описание обозначения точки на местности (при наличии)
	X	Y			
1	2	3	4	5	6
В-1					
1	635 541,07	1 468 157,33	Картометрический метод	25,00	—
2	635 577,81	1 468 161,59		25,00	
3	635 576,19	1 468 176,70		25,00	
4	635 574,90	1 468 184,72		25,00	
5	635 574,13	1 468 191,82		25,00	
6	635 573,29	1 468 197,17		25,00	
7	635 570,06	1 468 217,96		25,00	
8	635 569,37	1 468 226,40		25,00	
9	635 554,35	1 468 214,10		25,00	
10	635 545,28	1 468 188,61		25,00	
11	635 544,63	1 468 182,48		25,00	
1	635 541,07	1 468 157,33		25,00	
В-1					
12	635 393,75	1 468 095,50	Картометрический метод	25,00	—
13	635 417,42	1 468 085,51		25,00	
14	635 423,09	1 468 083,18		25,00	
15	635 426,52	1 468 091,55		25,00	
16	635 444,96	1 468 083,93		25,00	
17	635 446,70	1 468 081,07		25,00	
18	635 454,17	1 468 078,35		25,00	
19	635 456,14	1 468 083,76		25,00	
20	635 461,66	1 468 090,49		25,00	
21	635 465,37	1 468 090,56		25,00	
22	635 465,20	1 468 100,22		25,00	
23	635 468,65	1 468 100,64		25,00	
24	635 468,71	1 468 106,63		25,00	
25	635 468,86	1 468 122,73		25,00	
26	635 468,94	1 468 125,61		25,00	
27	635 469,53	1 468 128,85		25,00	
28	635 463,51	1 468 130,41		25,00	
29	635 459,23	1 468 134,44		25,00	
30	635 451,21	1 468 135,87		25,00	
31	635 441,01	1 468 134,19		25,00	
32	635 431,99	1 468 134,76		25,00	
33	635 426,11	1 468 135,93		25,00	
34	635 421,19	1 468 137,52		25,00	
35	635 421,93	1 468 139,56		25,00	
36	635 421,14	1 468 139,84		25,00	
37	635 418,90	1 468 140,65		25,00	
38	635 417,74	1 468 139,69		25,00	
39	635 415,53	1 468 139,81		25,00	
40	635 406,47	1 468 140,40		25,00	
41	635 403,60	1 468 140,05		25,00	
42	635 394,29	1 468 114,74		25,00	
43	635 392,99	1 468 106,48		25,00	
44	635 391,37	1 468 100,19		25,00	

Раздел 2

Сведения о местоположении границ объекта					
1	2	3	4	5	6
45	635 395,08	1 468 098,64	Картометрический метод	25,00	—
12	635 393,75	1 468 095,50		25,00	
B-1					
46	635 429,35	1 468 166,34	Картометрический метод	25,00	—
47	635 434,94	1 468 183,66		25,00	
48	635 437,94	1 468 192,93		25,00	
49	635 420,72	1 468 194,88		25,00	
50	635 410,08	1 468 196,09		25,00	
51	635 372,19	1 468 204,90		25,00	
52	635 369,56	1 468 201,27		25,00	
53	635 361,92	1 468 178,86		25,00	
54	635 409,78	1 468 159,64		25,00	
55	635 413,10	1 468 171,70		25,00	
46	635 429,35	1 468 166,34		25,00	
B-1					
56	635 055,73	1 468 217,72	Картометрический метод	25,00	—
57	635 103,78	1 468 204,29		25,00	
58	635 122,45	1 468 200,51		25,00	
59	635 136,97	1 468 244,43		25,00	
60	635 125,11	1 468 246,81		25,00	
61	635 113,43	1 468 251,87		25,00	
62	635 112,29	1 468 248,48		25,00	
63	635 102,62	1 468 251,91		25,00	
64	635 094,28	1 468 254,98		25,00	
65	635 069,51	1 468 243,87		25,00	
56	635 055,73	1 468 217,72		25,00	
B-1					
66	634 410,18	1 468 264,42	Картометрический метод	25,00	—
67	634 769,92	1 468 249,90		25,00	
68	634 758,77	1 468 279,31		25,00	
69	634 826,77	1 468 345,11		25,00	
70	634 845,43	1 468 361,78		25,00	
71	634 866,78	1 468 370,30		25,00	
72	634 873,10	1 468 372,65		25,00	
73	634 885,53	1 468 369,44		25,00	
74	634 891,77	1 468 369,81		25,00	
75	634 892,86	1 468 371,24		25,00	
76	634 896,83	1 468 371,66		25,00	
77	634 900,52	1 468 375,25		25,00	
78	634 907,58	1 468 381,81		25,00	
79	634 913,59	1 468 385,85		25,00	
80	634 908,82	1 468 394,60		25,00	
81	634 907,65	1 468 396,63		25,00	
82	634 902,45	1 468 397,49		25,00	
83	634 897,97	1 468 390,47		25,00	
84	634 868,20	1 468 389,16		25,00	
85	634 870,73	1 468 403,59		25,00	
86	634 869,63	1 468 403,87		25,00	
87	634 870,89	1 468 410,08		25,00	
88	634 872,28	1 468 416,28		25,00	
89	634 864,12	1 468 420,36		25,00	
90	634 860,72	1 468 421,17		25,00	
91	634 847,82	1 468 423,21		25,00	
92	634 817,35	1 468 427,79		25,00	
93	634 765,44	1 468 433,41		25,00	

Раздел 2

Сведения о местоположении границ объекта					
1	2	3	4	5	6
94	634 768,41	1 468 451,31	Картометрический метод	25,00	—
95	634 771,51	1 468 468,57		25,00	
96	634 782,36	1 468 579,14		25,00	
97	634 783,93	1 468 589,69		25,00	
98	634 791,14	1 468 658,47		25,00	
99	634 794,34	1 468 685,75		25,00	
100	634 733,73	1 468 696,14		25,00	
101	634 706,04	1 468 701,92		25,00	
102	634 700,34	1 468 703,17		25,00	
103	634 698,87	1 468 696,82		25,00	
104	634 694,91	1 468 697,47		25,00	
105	634 698,45	1 468 712,46		25,00	
106	634 795,01	1 468 699,05		25,00	
107	634 804,44	1 468 698,94		25,00	
108	634 804,93	1 468 704,21		25,00	
109	634 816,59	1 468 702,86		25,00	
110	634 821,42	1 468 702,30		25,00	
111	634 822,41	1 468 710,73		25,00	
112	634 823,23	1 468 721,20		25,00	
113	634 807,07	1 468 723,41		25,00	
114	634 808,94	1 468 735,82		25,00	
115	634 797,11	1 468 737,60		25,00	
116	634 795,21	1 468 725,23		25,00	
117	634 756,11	1 468 731,23		25,00	
118	634 735,12	1 468 735,23		25,00	
119	634 702,33	1 468 742,14		25,00	
120	634 689,50	1 468 744,78		25,00	
121	634 675,64	1 468 748,03		25,00	
122	634 419,92	1 468 836,34		25,00	
123	634 410,84	1 468 765,18		25,00	
124	634 410,11	1 468 758,20		25,00	
125	634 409,90	1 468 756,23		25,00	
126	634 409,06	1 468 748,05		25,00	
127	634 407,02	1 468 728,33		25,00	
128	634 406,30	1 468 721,85		25,00	
129	634 403,83	1 468 694,88		25,00	
130	634 380,05	1 468 696,41		25,00	
131	634 361,04	1 468 639,23		25,00	
132	634 330,35	1 468 636,85		25,00	
133	634 306,55	1 468 646,14		25,00	
134	634 296,34	1 468 648,88		25,00	
135	634 284,21	1 468 646,62		25,00	
136	634 271,49	1 468 644,25		25,00	
137	634 236,97	1 468 649,76		25,00	
138	634 199,98	1 468 645,62		25,00	
139	634 157,30	1 468 639,94		25,00	
140	634 133,69	1 468 629,61		25,00	
141	634 119,63	1 468 517,42		25,00	
142	633 984,90	1 468 506,04		25,00	
143	633 951,75	1 468 447,92		25,00	
144	633 963,31	1 468 221,08		25,00	
145	634 102,46	1 468 243,33		25,00	
146	634 102,58	1 468 198,02		25,00	
147	634 339,51	1 468 226,15		25,00	
148	634 370,94	1 468 247,57		25,00	

Раздел 2

Сведения о местоположении границ объекта					
1	2	3	4	5	6
66	634 410,18	1 468 264,42	Картометрический метод	25,00	—
B-1					
149	634 931,21	1 468 263,28	Картометрический метод	25,00	—
150	634 937,88	1 468 287,38		25,00	
151	634 918,96	1 468 292,18		25,00	
152	634 905,90	1 468 295,66		25,00	
153	634 898,36	1 468 271,06		25,00	
154	634 903,02	1 468 269,77		25,00	
155	634 918,85	1 468 265,02		25,00	
156	634 919,44	1 468 267,42		25,00	
157	634 925,56	1 468 265,17		25,00	
149	634 931,21	1 468 263,28		25,00	
B-1					
158	634 945,77	1 468 665,71	Картометрический метод	25,00	—
159	635 018,12	1 468 653,26		25,00	
160	635 018,78	1 468 657,02		25,00	
161	635 024,12	1 468 687,24		25,00	
162	635 024,72	1 468 690,68		25,00	
163	634 974,92	1 468 699,13		25,00	
164	634 953,04	1 468 703,78		25,00	
158	634 945,77	1 468 665,71		25,00	
B-1					
165	651 870,99	1 463 618,89	Картометрический метод	25,00	—
166	652 071,27	1 463 559,80		25,00	
167	652 078,44	1 463 582,57		25,00	
168	652 077,38	1 463 583,70		25,00	
169	652 071,06	1 463 593,16		25,00	
170	652 063,34	1 463 600,01		25,00	
171	652 063,66	1 463 610,59		25,00	
172	652 064,10	1 463 625,14		25,00	
173	652 064,29	1 463 631,74		25,00	
174	652 064,69	1 463 644,98		25,00	
175	652 067,80	1 463 660,76		25,00	
176	652 065,40	1 463 668,77		25,00	
177	652 061,68	1 463 676,83		25,00	
178	652 055,25	1 463 682,33		25,00	
179	652 047,41	1 463 685,21		25,00	
180	652 043,49	1 463 686,65		25,00	
181	652 040,97	1 463 690,70		25,00	
182	652 041,21	1 463 698,63		25,00	
183	652 038,73	1 463 704,00		25,00	
184	652 030,82	1 463 704,24		25,00	
185	652 025,54	1 463 704,41		25,00	
186	652 022,90	1 463 704,49		25,00	
187	652 017,63	1 463 704,64		25,00	
188	652 015,14	1 463 710,01		25,00	
189	652 011,35	1 463 715,42		25,00	
190	652 006,31	1 463 723,52		25,00	
191	652 002,67	1 463 734,22		25,00	
192	652 000,27	1 463 742,23		25,00	
193	651 997,78	1 463 747,60		25,00	
194	651 992,67	1 463 753,05		25,00	
195	651 987,79	1 463 766,44		25,00	
196	651 982,76	1 463 774,53		25,00	
197	651 979,07	1 463 783,91		25,00	

Раздел 2

Сведения о местоположении границ объекта					
1	2	3	4	5	6
198	651 975,39	1 463 793,29	Картометрический метод	25,00	—
199	651 970,28	1 463 798,73		25,00	
200	651 965,40	1 463 812,12		25,00	
201	651 957,75	1 463 821,62		25,00	
202	651 954,08	1 463 830,99		25,00	
203	651 949,00	1 463 837,76		25,00	
204	651 946,48	1 463 841,82		25,00	
205	651 942,76	1 463 849,87		25,00	
206	651 933,81	1 463 859,41		25,00	
207	651 927,37	1 463 864,90		25,00	
208	651 927,56	1 463 871,51		25,00	
209	651 926,37	1 463 875,52		25,00	
210	651 929,48	1 463 891,30		25,00	
211	651 929,60	1 463 895,27		25,00	
212	651 931,19	1 463 904,49		25,00	
213	651 931,47	1 463 913,74		25,00	
214	651 931,58	1 463 917,71		25,00	
215	651 926,66	1 463 929,77		25,00	
216	651 922,87	1 463 935,18		25,00	
217	651 916,51	1 463 943,32		25,00	
218	651 908,76	1 463 948,85		25,00	
219	651 902,40	1 463 956,99		25,00	
220	651 896,04	1 463 965,12		25,00	
221	651 886,97	1 463 970,69		25,00	
222	651 880,53	1 463 976,18		25,00	
223	651 868,89	1 463 984,48		25,00	
224	651 858,54	1 463 991,41		25,00	
225	651 852,15	1 463 998,23		25,00	
226	651 841,67	1 464 001,18		25,00	
227	651 835,16	1 464 004,04		25,00	
228	651 827,32	1 464 006,92		25,00	
229	651 816,89	1 464 011,21		25,00	
230	651 810,41	1 464 015,38		25,00	
231	651 799,91	1 464 017,01		25,00	
232	651 792,07	1 464 019,91		25,00	
233	651 781,55	1 464 021,55		25,00	
234	651 773,72	1 464 024,44		25,00	
235	651 765,85	1 464 026,00		25,00	
236	651 755,34	1 464 027,64		25,00	
237	651 746,14	1 464 029,24		25,00	
238	651 738,26	1 464 030,81		25,00	
239	651 731,76	1 464 033,65		25,00	
240	651 721,28	1 464 036,62		25,00	
241	651 712,04	1 464 036,90		25,00	
242	651 701,50	1 464 037,22		25,00	
243	651 693,62	1 464 038,78		25,00	
244	651 684,42	1 464 040,39		25,00	
245	651 674,03	1 464 046,00		25,00	
246	651 663,57	1 464 048,97		25,00	
247	651 655,73	1 464 051,85		25,00	
248	651 646,66	1 464 057,42		25,00	
249	651 637,50	1 464 060,35		25,00	
250	651 627,03	1 464 063,31		25,00	
251	651 619,19	1 464 066,20		25,00	
252	651 608,88	1 464 074,45		25,00	

Раздел 2

Сведения о местоположении границ объекта					
1	2	3	4	5	6
253	651 598,36	1 464 076,10	Картометрический метод	25,00	—
254	651 590,61	1 464 081,63		25,00	
255	651 581,49	1 464 085,88		25,00	
256	651 575,02	1 464 090,04		25,00	
257	651 567,11	1 464 090,28		25,00	
258	651 556,72	1 464 095,90		25,00	
259	651 547,55	1 464 096,93		25,00	
260	651 536,17	1 464 100,23		25,00	
261	651 523,76	1 464 103,97		25,00	
262	651 510,97	1 464 100,65		25,00	
263	651 318,42	1 464 119,07		25,00	
264	651 308,97	1 464 120,00		25,00	
265	651 301,29	1 463 917,65		25,00	
266	651 300,21	1 463 889,14		25,00	
267	651 328,30	1 463 882,60		25,00	
268	651 374,19	1 463 871,90		25,00	
269	651 394,54	1 463 867,15		25,00	
270	651 420,77	1 463 856,43		25,00	
271	651 430,05	1 463 882,85		25,00	
272	651 414,63	1 463 888,74		25,00	
273	651 425,64	1 463 937,32		25,00	
274	651 502,27	1 463 919,74		25,00	
275	651 537,37	1 463 908,26		25,00	
276	651 530,09	1 463 744,22		25,00	
277	651 850,10	1 463 665,78	25,00		
165	651 870,99	1 463 618,89	25,00		
B-1					
278	651 176,30	1 464 263,88	Картометрический метод	25,00	—
279	651 194,90	1 464 260,87		25,00	-
280	651 288,18	1 464 241,64		25,00	
281	651 276,63	1 464 267,13		25,00	—
282	651 283,94	1 464 298,92		25,00	
283	651 194,98	1 464 389,97		25,00	
284	650 808,79	1 464 453,54		25,00	
285	650 797,98	1 464 354,97		25,00	
286	650 937,76	1 464 297,52		25,00	-
287	651 003,58	1 464 288,52		25,00	
278	651 176,30	1 464 263,88		25,00	—
B-1					
288	651 160,79	1 463 861,78	Картометрический метод	25,00	—
289	651 235,47	1 463 840,67		25,00	
290	651 250,52	1 463 900,87		25,00	
291	651 243,67	1 463 908,24		25,00	
292	651 233,63	1 463 905,54		25,00	
293	651 224,46	1 463 900,34		25,00	
294	651 208,70	1 463 898,76		25,00	
295	651 180,96	1 463 883,11		25,00	
296	651 164,25	1 463 872,52		25,00	
288	651 160,79	1 463 861,78		25,00	
B-1					
297	654 619,09	1 450 406,78	Картометрический метод	25,00	—
298	654 629,99	1 450 405,90		25,00	
299	654 720,91	1 450 421,86		25,00	
300	654 857,32	1 450 432,96		25,00	
301	654 854,41	1 450 477,90		25,00	

Раздел 2

Сведения о местоположении границ объекта					
1	2	3	4	5	6
302	654 831,16	1 450 472,01	Картометрический метод	25,00	—
303	654 820,88	1 450 471,59		25,00	
304	654 834,57	1 450 481,54		25,00	
305	654 830,23	1 450 488,69		25,00	
306	654 825,11	1 450 489,45		25,00	
307	654 824,69	1 450 500,36		25,00	
308	654 815,18	1 450 506,34		25,00	
309	654 816,16	1 450 522,35		25,00	
310	654 814,56	1 450 537,78		25,00	
311	654 820,55	1 450 547,91		25,00	
312	654 823,64	1 450 572,84		25,00	
313	654 789,50	1 450 599,24		25,00	
314	654 748,11	1 450 616,19		25,00	
315	654 744,76	1 450 609,85		25,00	
316	654 735,13	1 450 610,06		25,00	
317	654 720,66	1 450 594,35		25,00	
318	654 669,38	1 450 568,54		25,00	
319	654 662,37	1 450 571,26		25,00	
320	654 613,47	1 450 536,43		25,00	
321	654 630,29	1 450 511,69		25,00	
322	654 583,33	1 450 478,09		25,00	
323	654 593,49	1 450 441,97		25,00	
324	654 615,38	1 450 444,05		25,00	
297	654 619,09	1 450 406,78		25,00	
B-1					
325	653 858,22	1 450 146,92	Картометрический метод	25,00	—
326	653 861,76	1 450 147,24		25,00	
327	653 867,46	1 450 148,63		25,00	
328	653 875,28	1 450 150,65		25,00	
329	653 881,57	1 450 154,00		25,00	
330	653 887,40	1 450 155,77		25,00	
331	653 905,05	1 450 161,31		25,00	
332	653 915,56	1 450 168,02		25,00	
333	653 942,25	1 450 173,63		25,00	
334	653 958,74	1 450 178,69		25,00	
335	653 965,97	1 450 180,55		25,00	
336	653 971,84	1 450 185,13		25,00	
337	653 982,45	1 450 185,12		25,00	
338	653 988,29	1 450 186,88		25,00	
339	653 994,81	1 450 191,28		25,00	
340	654 000,03	1 450 193,31		25,00	
341	654 003,83	1 450 195,08		25,00	
342	654 022,51	1 450 199,57		25,00	
343	654 027,76	1 450 199,27		25,00	
344	654 033,64	1 450 201,16		25,00	
345	654 042,44	1 450 202,52		25,00	
346	654 048,82	1 450 205,87		25,00	
347	654 056,16	1 450 207,74		25,00	
348	654 062,86	1 450 211,88		25,00	
349	654 069,27	1 450 214,67		25,00	
350	654 077,62	1 450 216,45		25,00	
351	654 084,50	1 450 218,74		25,00	
352	654 090,91	1 450 221,53		25,00	
353	654 097,30	1 450 223,35		25,00	
354	654 103,69	1 450 224,68		25,00	

Раздел 2

Сведения о местоположении границ объекта					
1	2	3	4	5	6
355	654 111,14	1 450 227,33	Картометрический метод	25,00	—
356	654 120,42	1 450 230,18		25,00	
357	654 129,78	1 450 233,88		25,00	
358	654 137,66	1 450 236,16		25,00	
359	654 154,66	1 450 235,26		25,00	
360	654 160,85	1 450 236,25		25,00	
361	654 163,55	1 450 228,12		25,00	
362	654 175,61	1 450 231,93		25,00	
363	654 172,94	1 450 243,02		25,00	
364	654 213,84	1 450 256,98		25,00	
365	654 218,74	1 450 257,36		25,00	
366	654 227,60	1 450 260,10		25,00	
367	654 237,07	1 450 263,60		25,00	
368	654 251,22	1 450 267,90		25,00	
369	654 262,22	1 450 269,57		25,00	
370	654 274,45	1 450 266,56		25,00	
371	654 285,15	1 450 235,01		25,00	
372	654 299,48	1 450 239,87		25,00	
373	654 290,17	1 450 267,48		25,00	
374	654 307,67	1 450 272,26		25,00	
375	654 315,80	1 450 242,72		25,00	
376	654 353,96	1 450 252,12		25,00	
377	654 358,30	1 450 273,06		25,00	
378	654 357,69	1 450 275,67		25,00	
379	654 362,82	1 450 274,29		25,00	
380	654 368,65	1 450 272,70		25,00	
381	654 373,03	1 450 271,63		25,00	
382	654 378,39	1 450 270,53		25,00	
383	654 382,26	1 450 269,48		25,00	
384	654 387,64	1 450 269,36		25,00	
385	654 394,96	1 450 268,71		25,00	
386	654 402,31	1 450 269,53		25,00	
387	654 407,70	1 450 270,39		25,00	
388	654 414,05	1 450 270,26		25,00	
389	654 419,97	1 450 272,08		25,00	
390	654 425,37	1 450 273,44		25,00	
391	654 427,77	1 450 270,94		25,00	
392	654 424,79	1 450 268,56		25,00	
393	654 424,25	1 450 266,14		25,00	
394	654 425,15	1 450 262,20		25,00	
395	654 428,93	1 450 256,26		25,00	
396	654 486,11	1 450 279,93		25,00	
397	654 481,45	1 450 290,78		25,00	
398	654 478,52	1 450 290,85		25,00	
399	654 469,10	1 450 307,66		25,00	
400	654 472,57	1 450 310,51		25,00	
401	654 477,51	1 450 312,84		25,00	
402	654 482,42	1 450 314,21		25,00	
403	654 484,92	1 450 316,60		25,00	
404	654 488,82	1 450 317,01		25,00	
405	654 491,33	1 450 319,88		25,00	
406	654 493,81	1 450 321,29		25,00	
407	654 495,23	1 450 321,86		25,00	
408	654 492,29	1 450 325,88		25,00	
409	654 492,52	1 450 352,16		25,00	

Раздел 2

Сведения о местоположении границ объекта					
1	2	3	4	5	6
410	654 483,41	1 450 361,35	Картометрический метод	25,00	—
411	654 449,67	1 450 330,35		25,00	
412	654 408,11	1 450 309,14		25,00	
413	654 407,52	1 450 311,40		25,00	
414	654 405,03	1 450 315,62		25,00	
415	654 401,88	1 450 318,25		25,00	
416	654 395,48	1 450 319,36		25,00	
417	654 388,73	1 450 319,18		25,00	
418	654 383,61	1 450 319,94		25,00	
419	654 374,01	1 450 321,75		25,00	
420	654 362,15	1 450 322,65		25,00	
421	654 351,35	1 450 328,66		25,00	
422	654 348,10	1 450 317,79		25,00	
423	654 314,50	1 450 465,29		25,00	
424	654 085,21	1 450 397,16		25,00	
425	653 899,88	1 450 315,29		25,00	
426	653 856,48	1 450 289,97		25,00	
427	653 824,36	1 450 269,29		25,00	
428	653 806,25	1 450 247,84		25,00	
429	653 816,25	1 450 197,96		25,00	
430	653 823,74	1 450 169,45		25,00	
431	653 834,32	1 450 153,29		25,00	
432	653 840,24	1 450 148,20		25,00	
433	653 846,22	1 450 147,11		25,00	
325	653 858,22	1 450 146,92		25,00	
B-1					
434	653 703,31	1 450 511,27	Картометрический метод	25,00	—
435	653 703,52	1 450 545,75		25,00	
436	653 563,08	1 450 548,65		25,00	
437	653 562,45	1 450 540,35		25,00	
438	653 562,31	1 450 499,34		25,00	
439	653 614,75	1 450 502,38		25,00	
440	653 615,50	1 450 511,64		25,00	
434	653 703,31	1 450 511,27		25,00	
B-1					
441	653 235,37	1 450 174,24	Картометрический метод	25,00	—
442	653 254,46	1 450 187,74		25,00	
443	653 259,93	1 450 235,21		25,00	
444	653 205,52	1 450 378,74		25,00	
445	653 160,34	1 450 367,45		25,00	
446	653 156,56	1 450 365,76		25,00	
447	653 153,73	1 450 376,55		25,00	
448	653 148,22	1 450 375,64		25,00	
449	653 147,51	1 450 378,65		25,00	
450	653 141,48	1 450 376,75		25,00	
451	653 137,80	1 450 380,80		25,00	
452	653 116,33	1 450 383,14		25,00	
453	653 082,07	1 450 371,65		25,00	
454	653 056,91	1 450 357,65		25,00	
455	653 023,39	1 450 324,60		25,00	
456	652 988,95	1 450 296,64		25,00	
457	653 006,73	1 450 282,85		25,00	
458	652 994,27	1 450 269,55		25,00	
459	652 989,51	1 450 269,12		25,00	
460	652 977,76	1 450 253,31		25,00	

Раздел 2

Сведения о местоположении границ объекта					
1	2	3	4	5	6
461	652 987,56	1 450 240,15	Картометрический метод	25,00	—
462	652 965,14	1 450 198,00		25,00	
463	652 950,65	1 450 182,72		25,00	
464	652 963,28	1 450 159,02		25,00	
465	653 030,12	1 450 116,96		25,00	
466	653 039,04	1 450 111,32		25,00	
467	653 064,97	1 450 074,90		25,00	
468	653 047,80	1 450 032,67		25,00	
469	653 068,73	1 450 027,84		25,00	
470	653 105,03	1 449 991,93		25,00	
471	653 110,59	1 449 987,17		25,00	
472	653 100,90	1 449 975,32		25,00	
473	653 146,15	1 449 936,72		25,00	
474	653 153,18	1 449 961,00		25,00	
475	653 163,34	1 449 934,95		25,00	
476	653 178,92	1 449 960,76		25,00	
477	653 176,11	1 449 966,84		25,00	
478	653 178,70	1 449 972,48		25,00	
479	653 168,76	1 449 978,17		25,00	
480	653 185,35	1 450 005,82		25,00	
481	653 188,32	1 450 000,95		25,00	
482	653 204,24	1 450 027,70		25,00	
483	653 176,94	1 450 040,14		25,00	
484	653 179,35	1 450 043,81		25,00	
485	653 181,21	1 450 047,31		25,00	
486	653 188,27	1 450 061,46		25,00	
487	653 191,71	1 450 057,41		25,00	
488	653 198,61	1 450 066,80		25,00	
489	653 196,56	1 450 079,83		25,00	
490	653 226,38	1 450 099,62		25,00	
491	653 197,73	1 450 137,82		25,00	
492	653 206,09	1 450 160,69		25,00	
493	653 204,14	1 450 163,73		25,00	
441	653 235,37	1 450 174,24		25,00	
B-1					
494	653 358,67	1 450 461,92	Картометрический метод	25,00	—
495	653 357,78	1 450 510,99		25,00	
496	653 356,80	1 450 510,37		25,00	
497	653 353,95	1 450 512,04		25,00	
498	653 350,41	1 450 512,43		25,00	
499	653 344,48	1 450 505,51		25,00	
500	653 323,29	1 450 505,98		25,00	
501	653 322,20	1 450 500,23		25,00	
502	653 302,60	1 450 500,34		25,00	
503	653 303,87	1 450 469,21		25,00	
504	653 310,27	1 450 468,11		25,00	
505	653 325,05	1 450 468,11		25,00	
506	653 325,58	1 450 462,33		25,00	
494	653 358,67	1 450 461,92		25,00	
B-1					
507	653 576,30	1 450 174,63	Картометрический метод	25,00	—
508	653 558,45	1 450 183,85		25,00	
509	653 559,46	1 450 234,95		25,00	
510	653 535,84	1 450 242,05		25,00	
511	653 537,26	1 450 212,07		25,00	

Раздел 2

Сведения о местоположении границ объекта					
1	2	3	4	5	6
512	653 539,74	1 450 212,11	Картометрический метод	25,00	—
513	653 540,44	1 450 203,61		25,00	
514	653 537,41	1 450 203,46		25,00	
515	653 537,95	1 450 183,98		25,00	
516	653 499,63	1 450 129,82		25,00	
517	653 499,02	1 450 118,31		25,00	
518	653 495,73	1 450 100,46		25,00	
519	653 503,91	1 450 089,76		25,00	
520	653 501,65	1 450 080,57		25,00	
521	653 507,02	1 450 075,70		25,00	
522	653 504,94	1 450 070,95		25,00	
523	653 504,56	1 450 060,95		25,00	
524	653 485,04	1 450 014,77		25,00	
525	653 493,30	1 450 012,85		25,00	
526	653 504,66	1 450 004,56		25,00	
527	653 507,37	1 449 999,07		25,00	
528	653 519,23	1 450 017,35		25,00	
529	653 521,88	1 450 016,75		25,00	
530	653 530,41	1 450 035,41		25,00	
531	653 536,13	1 450 031,98		25,00	
532	653 544,98	1 450 028,28		25,00	
533	653 547,63	1 450 034,24		25,00	
534	653 569,92	1 450 023,44		25,00	
535	653 558,16	1 449 986,85		25,00	
536	653 560,53	1 449 985,75		25,00	
537	653 562,34	1 449 983,58		25,00	
538	653 564,69	1 449 981,96		25,00	
539	653 566,77	1 449 980,05		25,00	
540	653 569,91	1 449 978,39		25,00	
541	653 573,06	1 449 977,00		25,00	
542	653 576,50	1 449 976,66		25,00	
543	653 579,93	1 449 976,06		25,00	
544	653 582,83	1 449 975,74		25,00	
545	653 586,27	1 449 975,39		25,00	
546	653 590,49	1 449 974,24		25,00	
547	653 593,11	1 449 972,60		25,00	
548	653 595,69	1 449 969,90		25,00	
549	653 596,95	1 449 966,43		25,00	
550	653 597,66	1 449 961,91		25,00	
551	653 598,93	1 449 959,23		25,00	
552	653 602,33	1 449 957,05		25,00	
553	653 605,47	1 449 955,40		25,00	
554	653 609,43	1 449 954,51		25,00	
555	653 612,92	1 449 957,08		25,00	
556	653 616,72	1 449 961,76		25,00	
557	653 622,09	1 449 968,84		25,00	
558	653 630,35	1 449 980,26		25,00	
559	653 634,69	1 449 985,71		25,00	
560	653 638,22	1 449 989,88		25,00	
561	653 640,95	1 449 993,79		25,00	
562	653 643,70	1 449 998,48		25,00	
563	653 646,96	1 450 003,18		25,00	
564	653 647,57	1 450 007,14		25,00	
565	653 645,53	1 450 010,62		25,00	
566	653 644,26	1 450 013,30		25,00	

Раздел 2

Сведения о местоположении границ объекта					
1	2	3	4	5	6
567	653 641,68	1 450 016,53	Картометрический метод	25,00	—
568	653 639,86	1 450 018,69		25,00	
569	653 637,81	1 450 021,90		25,00	
570	653 635,77	1 450 025,39		25,00	
571	653 633,95	1 450 027,29		25,00	
572	653 632,42	1 450 029,71		25,00	
573	653 628,60	1 450 037,46		25,00	
574	653 627,34	1 450 040,92		25,00	
575	653 625,55	1 450 044,14		25,00	
576	653 625,08	1 450 046,54		25,00	
577	653 623,80	1 450 048,94		25,00	
578	653 623,84	1 450 051,06		25,00	
579	653 623,06	1 450 053,93		25,00	
580	653 623,13	1 450 059,30		25,00	
581	653 622,18	1 450 061,75		25,00	
582	653 622,73	1 450 063,97		25,00	
583	653 623,40	1 450 068,95		25,00	
584	653 623,85	1 450 072,60		25,00	
585	653 623,53	1 450 075,30		25,00	
586	653 624,08	1 450 078,22		25,00	
587	653 625,12	1 450 082,43		25,00	
588	653 625,86	1 450 086,81		25,00	
589	653 625,33	1 450 091,38		25,00	
590	653 623,15	1 450 095,00		25,00	
591	653 620,59	1 450 099,29		25,00	
592	653 618,51	1 450 101,99		25,00	
593	653 615,39	1 450 104,44		25,00	
594	653 612,25	1 450 106,62		25,00	
595	653 609,12	1 450 109,07		25,00	
596	653 605,97	1 450 110,46		25,00	
597	653 603,65	1 450 113,16		25,00	
598	653 600,77	1 450 114,55		25,00	
599	653 597,62	1 450 115,94		25,00	
600	653 594,46	1 450 117,07		25,00	
601	653 590,51	1 450 117,95		25,00	
602	653 587,87	1 450 118,53		25,00	
603	653 586,01	1 450 118,31		25,00	
604	653 583,37	1 450 118,90		25,00	
605	653 579,41	1 450 119,24		25,00	
606	653 575,71	1 450 119,59		25,00	
607	653 572,53	1 450 119,93		25,00	
608	653 568,04	1 450 120,29		25,00	
609	653 564,06	1 450 120,12		25,00	
610	653 558,28	1 450 122,35		25,00	
611	653 553,32	1 450 125,64		25,00	
612	653 550,72	1 450 127,82		25,00	
613	653 550,31	1 450 133,14		25,00	
614	653 551,81	1 450 136,53		25,00	
615	653 553,85	1 450 138,60		25,00	
616	653 557,65	1 450 143,27		25,00	
617	653 560,66	1 450 147,98		25,00	
618	653 564,18	1 450 152,13		25,00	
619	653 566,92	1 450 156,31		25,00	
620	653 568,58	1 450 159,98		25,00	
621	653 570,24	1 450 163,39		25,00	

Раздел 2

Сведения о местоположении границ объекта					
1	2	3	4	5	6
622	653 572,43	1 450 166,78	Картометрический метод	25,00	—
623	653 574,11	1 450 170,70		25,00	
507	653 576,30	1 450 174,63		25,00	
B-1					
624	650 962,50	1 449 817,31	Картометрический метод	25,00	—
625	650 991,92	1 449 862,99		25,00	
626	651 020,52	1 449 900,74		25,00	
627	651 046,26	1 449 944,63		25,00	
628	651 058,12	1 449 953,78		25,00	
629	651 054,50	1 449 959,21		25,00	
630	651 078,86	1 450 000,04		25,00	
631	651 028,23	1 450 018,99		25,00	
632	651 019,67	1 450 021,84		25,00	
633	651 006,54	1 450 028,07		25,00	
634	651 010,73	1 450 038,57		25,00	
635	650 955,42	1 450 055,00		25,00	
636	650 921,04	1 449 896,28		25,00	
637	650 917,37	1 449 846,08		25,00	
638	650 926,42	1 449 835,30		25,00	
639	650 941,44	1 449 824,38		25,00	
640	650 944,62	1 449 822,87		25,00	
624	650 962,50	1 449 817,31	25,00		
B-1					
641	651 187,67	1 450 185,57	Картометрический метод	25,00	—
642	651 135,32	1 450 226,68		25,00	
643	651 127,28	1 450 220,02		25,00	
644	651 079,92	1 450 259,23		25,00	
645	651 069,44	1 450 258,08		25,00	
646	651 059,61	1 450 230,41		25,00	
647	651 022,05	1 450 169,98		25,00	
648	651 021,88	1 450 168,81		25,00	
649	651 003,04	1 450 125,33		25,00	
650	651 010,06	1 450 121,27		25,00	
651	651 018,96	1 450 116,13		25,00	
652	651 128,89	1 450 052,99		25,00	
653	651 161,84	1 450 096,60		25,00	
641	651 187,67	1 450 185,57		25,00	
B-1					
654	650 812,54	1 450 165,38	Картометрический метод	25,00	—
655	650 830,16	1 450 183,36		25,00	
656	650 801,36	1 450 210,97		25,00	
657	650 773,39	1 450 238,07		25,00	
658	650 749,11	1 450 258,79		25,00	
659	650 731,76	1 450 273,59		25,00	
660	650 709,05	1 450 248,37		25,00	
661	650 747,26	1 450 211,86		25,00	
662	650 753,02	1 450 211,47		25,00	
663	650 761,28	1 450 210,30		25,00	
654	650 812,54	1 450 165,38		25,00	
B-1					
664	650 623,96	1 450 089,80	Картометрический метод	25,00	—
665	650 641,73	1 450 110,12		25,00	
666	650 596,19	1 450 149,16		25,00	
667	650 578,88	1 450 132,98		25,00	
664	650 623,96	1 450 089,80		25,00	

Раздел 2

Сведения о местоположении границ объекта					
1	2	3	4	5	6
B-1					
668	650 597,32	1 450 195,61	Картометрический метод	25,00	—
669	650 639,64	1 450 238,92		25,00	
670	650 626,11	1 450 251,81		25,00	
671	650 584,78	1 450 209,43		25,00	
672	650 587,36	1 450 205,99		25,00	
668	650 597,32	1 450 195,61		25,00	
B-1					
673	650 701,26	1 450 260,42	Картометрический метод	25,00	—
674	650 719,14	1 450 284,04		25,00	
675	650 725,85	1 450 293,50		25,00	
676	650 730,28	1 450 304,85		25,00	
677	650 732,07	1 450 317,73		25,00	
678	650 714,65	1 450 332,32		25,00	
679	650 671,10	1 450 283,71		25,00	
680	650 679,72	1 450 274,85		25,00	
681	650 685,20	1 450 269,18		25,00	
682	650 686,44	1 450 263,90		25,00	
683	650 692,76	1 450 258,78		25,00	
684	650 697,17	1 450 258,34		25,00	
673	650 701,26	1 450 260,42		25,00	
B-1					
685	650 670,27	1 450 473,66	Картометрический метод	25,00	—
686	650 701,94	1 450 514,23		25,00	
687	650 647,54	1 450 564,32		25,00	
688	650 631,37	1 450 545,17		25,00	
689	650 616,87	1 450 527,29		25,00	
685	650 670,27	1 450 473,66		25,00	
B-1					
690	652 890,26	1 448 576,91	Картометрический метод	25,00	-
691	653 068,76	1 448 742,96		25,00	
692	653 292,96	1 449 006,15		25,00	
693	652 981,29	1 449 200,09		25,00	
694	652 816,85	1 449 317,30		25,00	
695	652 702,75	1 449 163,05		25,00	
696	652 624,96	1 449 123,89		25,00	
697	652 460,92	1 449 150,61		25,00	
698	652 397,81	1 449 128,92		25,00	
699	652 366,59	1 449 114,63		25,00	
700	652 339,60	1 449 097,70		25,00	
701	652 358,47	1 448 978,79		25,00	
702	652 256,08	1 448 855,71		25,00	
703	652 292,31	1 448 758,76		25,00	
704	652 300,94	1 448 762,32		25,00	
705	652 372,27	1 448 764,49		25,00	
706	652 400,45	1 448 783,49		25,00	
707	652 413,38	1 448 789,82		25,00	
708	652 416,22	1 448 783,34		25,00	
709	652 405,46	1 448 778,85		25,00	
710	652 403,53	1 448 777,20		25,00	
711	652 414,58	1 448 740,00		25,00	
712	652 491,17	1 448 765,19		25,00	
713	652 520,17	1 448 751,56		25,00	
714	652 522,12	1 448 694,45		25,00	
715	652 517,81	1 448 692,34		25,00	

Раздел 2

Сведения о местоположении границ объекта					
1	2	3	4	5	6
716	652 533,25	1 448 650,11	Картометрический метод	25,00	-
717	652 670,14	1 448 692,86		25,00	
690	652 890,26	1 448 576,91		25,00	
B-1					
718	653 667,21	1 456 943,88	Картометрический метод	25,00	Закрепление отсутствует
719	653 763,75	1 456 943,81		25,00	—
720	653 815,86	1 456 897,13		25,00	
721	653 903,99	1 456 904,02		25,00	
722	653 949,97	1 456 840,51		25,00	
723	653 982,16	1 456 861,17		25,00	
724	653 960,70	1 456 976,71		25,00	
725	653 921,62	1 457 067,76		25,00	
726	653 890,96	1 457 164,16		25,00	
727	653 885,60	1 457 299,59		25,00	
728	653 807,43	1 457 307,24		25,00	
729	653 784,30	1 457 266,06		25,00	Закрепление отсутствует
730	653 758,03	1 457 199,65		25,00	
731	653 726,79	1 457 112,02		25,00	
732	653 713,31	1 457 080,11		25,00	
733	653 703,25	1 457 060,45		25,00	
734	653 700,16	1 457 052,64		25,00	
718	653 667,21	1 456 943,88		25,00	
B-1					
735	653 790,63	1 457 403,57	Картометрический метод	25,00	Закрепление отсутствует
736	653 813,45	1 457 464,89		25,00	
737	653 836,83	1 457 525,90		25,00	
738	653 884,59	1 457 630,06		25,00	
739	653 893,35	1 457 643,02		25,00	
740	653 667,00	1 457 769,98		25,00	—
741	653 567,75	1 457 486,19		25,00	
735	653 790,63	1 457 403,57		25,00	Закрепление отсутствует
B-1					
742	654 312,92	1 456 925,56	Картометрический метод	25,00	—
743	654 310,49	1 456 952,12		25,00	
744	654 311,15	1 456 969,78		25,00	
745	654 322,65	1 456 994,29		25,00	
746	654 327,96	1 456 998,05		25,00	
747	654 352,18	1 457 028,16		25,00	
748	654 354,57	1 457 033,53		25,00	
749	654 333,13	1 457 087,65		25,00	
750	654 209,75	1 457 160,34		25,00	
751	654 182,17	1 457 119,79		25,00	
752	654 151,51	1 457 086,89		25,00	

Раздел 2

Сведения о местоположении границ объекта					
1	2	3	4	5	6
753	654 089,44	1 457 049,40	Картометрический метод	25,00	—
754	654 204,39	1 456 922,38		25,00	
742	654 312,92	1 456 925,56		25,00	
B-1					
755	652 978,09	1 457 822,51	Картометрический метод	25,00	—
756	653 172,72	1 457 899,81		25,00	
757	653 132,89	1 457 976,66		25,00	
758	653 114,39	1 458 004,28		25,00	
759	653 051,11	1 458 113,79		25,00	
760	653 032,43	1 458 142,10		25,00	
761	652 990,99	1 458 111,97		25,00	
762	652 959,72	1 458 079,52		25,00	
763	652 927,48	1 458 138,09		25,00	
764	652 874,33	1 458 108,72		25,00	
765	652 917,70	1 458 013,08		25,00	
766	652 970,92	1 457 855,35		25,00	
755	652 978,09	1 457 822,51		25,00	
B-1					
767	654 061,47	1 456 448,35	Картометрический метод	25,00	—
768	654 140,08	1 456 437,83		25,00	
769	654 167,54	1 456 468,06		25,00	
770	654 172,24	1 456 464,23		25,00	
771	654 176,62	1 456 469,43		25,00	
772	654 189,35	1 456 462,15		25,00	
773	654 202,22	1 456 495,49		25,00	
774	654 182,61	1 456 514,43		25,00	
775	654 182,14	1 456 526,34		25,00	
776	654 192,03	1 456 538,80		25,00	
777	654 156,71	1 456 567,52		25,00	
778	654 157,78	1 456 572,95		25,00	
779	654 091,51	1 456 635,38		25,00	
780	654 047,92	1 456 576,13		25,00	
781	654 038,15	1 456 529,41		25,00	
782	654 045,99	1 456 455,58		25,00	
767	654 061,47	1 456 448,35		25,00	
B-1					
783	653 646,29	1 455 973,51	Картометрический метод	25,00	—
784	653 690,59	1 455 982,98		25,00	
785	653 644,37	1 456 257,06		25,00	
786	653 601,02	1 456 251,99		25,00	
787	653 601,63	1 456 168,69		25,00	
788	653 606,79	1 456 126,53		25,00	
789	653 613,66	1 456 091,56		25,00	
790	653 622,54	1 456 049,92		25,00	
783	653 646,29	1 455 973,51		25,00	
B-1					
791	653 809,63	1 456 466,02	Картометрический метод	25,00	Закрепление отсутствует
792	653 822,90	1 456 481,89		25,00	
793	653 839,94	1 456 495,08		25,00	
794	653 864,92	1 456 512,09		25,00	
795	653 883,18	1 456 524,97		25,00	

Раздел 2

Сведения о местоположении границ объекта					
1	2	3	4	5	6
796	653 900,79	1 456 533,51	Картометрический метод	25,00	Закрепление отсутствует
797	653 916,76	1 456 535,53		25,00	
798	653 939,45	1 456 532,79		25,00	
799	654 017,42	1 456 513,77		25,00	
800	654 028,38	1 456 509,68		25,00	
801	654 034,90	1 456 465,55		25,00	
802	654 032,94	1 456 427,64		25,00	
803	654 029,05	1 456 393,52		25,00	
804	654 032,24	1 456 345,65		25,00	
805	654 037,36	1 456 299,97		25,00	
806	654 043,44	1 456 262,51		25,00	
807	654 055,59	1 456 245,17		25,00	
808	654 104,81	1 456 213,03		25,00	
809	654 108,91	1 456 218,82		25,00	
810	654 125,69	1 456 207,53		25,00	
811	654 122,22	1 456 202,36		25,00	
812	654 189,57	1 456 167,76		25,00	
813	654 179,62	1 456 120,17		25,00	—
814	654 114,58	1 456 091,00		25,00	
815	654 092,04	1 456 026,88		25,00	
816	654 073,80	1 456 002,02		25,00	
817	654 034,05	1 455 976,51		25,00	
818	654 023,17	1 455 987,14		25,00	
819	654 018,31	1 455 984,12		25,00	
820	653 995,11	1 456 018,72		25,00	
821	653 955,31	1 456 006,67		25,00	
822	653 959,81	1 455 973,70		25,00	
823	653 921,21	1 455 964,20		25,00	
824	653 824,93	1 455 899,20		25,00	
825	653 765,25	1 455 886,39		25,00	Закрепление отсутствует
826	653 746,26	1 456 014,55		25,00	—
827	653 746,70	1 456 040,07		25,00	Закрепление отсутствует
828	653 731,76	1 456 085,31		25,00	—
829	653 728,89	1 456 112,93		25,00	Закрепление отсутствует
830	653 723,75	1 456 193,25		25,00	
831	653 714,90	1 456 252,64		25,00	

Раздел 2

Сведения о местоположении границ объекта					
1	2	3	4	5	6
832	653 705,70	1 456 381,02	Картометрический метод	25,00	—
833	653 720,01	1 456 384,99		25,00	Закрепление отсутствует
834	653 734,15	1 456 390,49		25,00	
835	653 743,81	1 456 395,48		25,00	
836	653 753,47	1 456 402,73		25,00	
837	653 762,50	1 456 410,86		25,00	
838	653 782,84	1 456 432,96		25,00	
791	653 809,63	1 456 466,02		25,00	
B-1					
839	656 140,97	1 456 156,15	Картометрический метод	25,00	—
840	656 135,56	1 456 132,88		25,00	
841	656 144,89	1 456 083,34		25,00	
842	656 149,98	1 456 078,78		25,00	
843	656 151,85	1 456 074,25		25,00	
844	656 154,99	1 456 068,43		25,00	
845	656 160,06	1 456 061,94		25,00	
846	656 162,65	1 456 063,84		25,00	
847	656 167,84	1 456 067,65		25,00	
848	656 174,96	1 456 072,07		25,00	
849	656 184,68	1 456 079,03		25,00	
850	656 190,55	1 456 085,39		25,00	
851	656 198,96	1 456 091,09		25,00	
852	656 208,05	1 456 097,43		25,00	
853	656 217,77	1 456 104,40		25,00	
854	656 224,25	1 456 108,18		25,00	
855	656 234,00	1 456 117,07		25,00	
856	656 240,48	1 456 122,14		25,00	
857	656 248,25	1 456 127,20		25,00	
858	656 256,03	1 456 132,27		25,00	
859	656 263,16	1 456 137,34		25,00	
860	656 268,99	1 456 141,12		25,00	
861	656 279,36	1 456 147,44		25,00	
862	656 285,87	1 456 154,44		25,00	
863	656 294,31	1 456 161,42		25,00	
864	656 303,40	1 456 169,05		25,00	
865	656 307,93	1 456 171,57		25,00	
866	656 313,76	1 456 175,36		25,00	
867	656 319,59	1 456 179,15		25,00	
868	656 324,12	1 456 181,67		25,00	
869	656 329,31	1 456 186,12		25,00	
870	656 328,07	1 456 189,35		25,00	
871	656 325,54	1 456 193,24		25,00	
872	656 324,30	1 456 195,83		25,00	
873	656 320,50	1 456 201,02		25,00	
874	656 315,45	1 456 208,15		25,00	
875	656 317,42	1 456 211,34		25,00	
876	656 320,03	1 456 214,53		25,00	
877	656 321,35	1 456 217,73		25,00	
878	656 323,95	1 456 220,27		25,00	

Раздел 2

Сведения о местоположении границ объекта					
1	2	3	4	5	6
879	656 325,93	1 456 224,76	Картометрический метод	25,00	—
880	656 329,85	1 456 229,86		25,00	
881	656 333,76	1 456 234,32		25,00	
882	656 337,71	1 456 241,36		25,00	
883	656 341,64	1 456 247,10		25,00	
884	656 344,27	1 456 252,22		25,00	
885	656 346,91	1 456 257,97		25,00	
886	656 349,53	1 456 262,44		25,00	
887	656 352,18	1 456 268,21		25,00	
888	656 355,47	1 456 274,60		25,00	
889	656 358,08	1 456 277,79		25,00	
890	656 357,35	1 456 270,72		25,00	
891	656 358,60	1 456 267,49		25,00	
892	656 361,77	1 456 264,23		25,00	
893	656 370,23	1 456 272,51		25,00	
894	656 368,96	1 456 274,45		25,00	
895	656 367,09	1 456 278,98		25,00	
896	656 367,78	1 456 283,47		25,00	
897	656 369,14	1 456 288,61		25,00	
898	656 371,15	1 456 295,01		25,00	
899	656 373,77	1 456 299,49		25,00	
900	656 375,82	1 456 309,11		25,00	
901	656 379,11	1 456 315,52		25,00	
902	656 382,40	1 456 321,91		25,00	
903	656 383,73	1 456 325,76		25,00	
904	656 383,14	1 456 330,26		25,00	
905	656 383,20	1 456 334,77		25,00	
906	656 381,95	1 456 338,00		25,00	
907	656 376,90	1 456 344,49		25,00	
908	656 375,00	1 456 347,08		25,00	
909	656 371,80	1 456 348,41		25,00	
910	656 367,35	1 456 352,32		25,00	
911	656 368,68	1 456 355,52		25,00	
912	656 401,50	1 456 359,00		25,00	
913	656 401,58	1 456 366,08		25,00	
914	656 395,90	1 456 374,50		25,00	
915	656 392,06	1 456 375,84		25,00	
916	656 390,13	1 456 375,86		25,00	
917	656 384,98	1 456 375,27		25,00	
918	656 382,40	1 456 374,01		25,00	
919	656 377,26	1 456 374,72	25,00		
920	656 374,08	1 456 376,69	25,00		
921	656 369,60	1 456 378,67	25,00		
922	656 350,75	1 456 368,21	25,00		
923	656 306,12	1 456 346,32	25,00		
924	656 287,10	1 456 343,00	25,00		
925	656 263,10	1 456 317,18	25,00		
926	656 218,42	1 456 281,14	25,00		
927	656 140,27	1 456 214,74	25,00		
839	656 140,97	1 456 156,15	25,00		
B-1					
928	655 841,73	1 456 261,60	Картометрический метод	25,00	—
929	655 851,80	1 456 259,77		25,00	
930	655 856,02	1 456 241,58		25,00	

Раздел 2

Сведения о местоположении границ объекта					
1	2	3	4	5	6
931	655 850,14	1 456 240,30	Картометрический метод	25,00	Закрепление отсутствует
932	655 851,09	1 456 235,72		25,00	
933	655 978,47	1 456 257,56		25,00	
934	655 991,92	1 456 253,76		25,00	
935	655 998,97	1 456 242,20		25,00	
936	656 040,04	1 456 174,86		25,00	
937	656 086,65	1 456 197,33		25,00	
938	656 123,41	1 456 219,65		25,00	
939	656 161,71	1 456 249,70		25,00	
940	656 210,10	1 456 297,63		25,00	
941	656 230,05	1 456 319,95		25,00	
942	656 248,47	1 456 346,39		25,00	
943	656 248,54	1 456 393,81		25,00	
944	656 243,12	1 456 425,21		25,00	
945	656 241,12	1 456 430,42		25,00	
946	656 223,57	1 456 467,88		25,00	
947	656 208,40	1 456 492,68		25,00	
948	656 203,02	1 456 498,53		25,00	
949	656 178,57	1 456 511,79		25,00	
950	656 178,57	1 456 511,79		25,00	
951	656 169,99	1 456 553,98		25,00	
952	656 161,66	1 456 581,71		25,00	
953	656 149,53	1 456 616,99		25,00	
954	656 149,53	1 456 616,99		25,00	
955	656 129,14	1 456 675,35		25,00	
956	656 128,71	1 456 678,77		25,00	
957	656 123,30	1 456 686,37		25,00	
958	656 113,55	1 456 707,36		25,00	
959	656 077,44	1 456 752,89		25,00	
960	656 075,65	1 456 754,94		25,00	
961	656 039,35	1 456 737,36		25,00	
962	656 024,23	1 456 725,81		25,00	
963	656 010,03	1 456 713,04		25,00	
964	656 025,54	1 456 681,79		25,00	
965	656 018,27	1 456 664,90		25,00	
966	655 999,69	1 456 628,19		25,00	
967	655 992,37	1 456 608,30		25,00	
968	655 989,23	1 456 599,35		25,00	
969	655 988,12	1 456 592,36		25,00	
970	655 991,01	1 456 585,32		25,00	
971	655 993,93	1 456 580,27		25,00	
972	656 000,73	1 456 567,16		25,00	
973	655 995,95	1 456 558,06		25,00	
974	655 996,52	1 456 557,18		25,00	
975	655 973,75	1 456 513,47		25,00	
976	655 964,70	1 456 510,08		25,00	
977	655 958,57	1 456 514,45		25,00	
978	655 957,24	1 456 514,66		25,00	
979	655 951,08	1 456 515,60		25,00	
980	655 950,24	1 456 515,72		25,00	
981	655 941,19	1 456 512,73		25,00	

Раздел 2

Сведения о местоположении границ объекта					
1	2	3	4	5	6
982	655 936,20	1 456 507,53	Картометрический метод	25,00	—
983	655 926,66	1 456 500,88		25,00	
984	655 920,81	1 456 495,09		25,00	
985	655 914,46	1 456 491,96		25,00	
986	655 909,17	1 456 490,24		25,00	
987	655 910,80	1 456 486,18		25,00	
988	655 914,99	1 456 487,17		25,00	
989	655 916,26	1 456 483,27		25,00	
990	655 919,87	1 456 472,23		25,00	
991	655 907,51	1 456 450,72		25,00	
992	655 902,25	1 456 436,13		25,00	
993	655 903,67	1 456 424,61		25,00	
994	655 901,50	1 456 407,84		25,00	
995	655 900,05	1 456 407,51		25,00	
996	655 899,02	1 456 393,17		25,00	
997	655 891,50	1 456 388,98		25,00	
998	655 888,35	1 456 387,22		25,00	
999	655 887,16	1 456 372,82		25,00	
1000	655 881,70	1 456 329,70		25,00	
1001	655 880,75	1 456 322,20		25,00	
1002	655 855,18	1 456 318,91		25,00	
1003	655 847,38	1 456 319,67		25,00	
1004	655 841,67	1 456 318,93		25,00	
1005	655 816,30	1 456 283,00		25,00	
1006	655 816,07	1 456 282,66		25,00	
1007	655 819,91	1 456 279,97		25,00	
1008	655 830,58	1 456 272,50	25,00		
1009	655 831,67	1 456 270,07	25,00		
1010	655 834,91	1 456 262,83	25,00		
928	655 841,73	1 456 261,60	25,00		
B-1					
1011	656 191,77	1 456 578,70	Картометрический метод	25,00	—
1012	656 220,76	1 456 574,66		25,00	
1013	656 244,99	1 456 582,41		25,00	
1014	656 262,27	1 456 593,50		25,00	
1015	656 289,07	1 456 605,08		25,00	
1016	656 305,57	1 456 638,43		25,00	
1017	656 320,84	1 456 668,09		25,00	
1018	656 318,36	1 456 699,70		25,00	
1019	656 316,16	1 456 717,87		25,00	
1020	656 314,08	1 456 721,26		25,00	
1021	656 276,90	1 456 746,84		25,00	
1022	656 227,00	1 456 807,19		25,00	
1023	656 210,05	1 456 836,01		25,00	
1024	656 142,64	1 456 987,53		25,00	
1025	656 130,24	1 457 025,51		25,00	
1026	656 124,65	1 457 040,08		25,00	
1027	656 108,72	1 457 068,44		25,00	
1028	656 108,06	1 457 068,44		25,00	
1029	656 059,05	1 457 163,28		25,00	
1030	656 036,12	1 457 156,98		25,00	
1031	656 020,66	1 457 142,37		25,00	
1032	655 953,69	1 457 056,40		25,00	
1033	655 936,86	1 456 997,14		25,00	
1034	655 936,12	1 456 979,07		25,00	

Раздел 2

Сведения о местоположении границ объекта					
1	2	3	4	5	6
1035	656 020,80	1 456 864,14	Картометрический метод	25,00	—
1036	656 032,09	1 456 852,83		25,00	
1037	656 107,48	1 456 754,34		25,00	
1038	656 142,76	1 456 702,70		25,00	
1011	656 191,77	1 456 578,70		25,00	
B-1					
1039	656 287,05	1 457 219,75	Картометрический метод	25,00	—
1040	656 296,80	1 457 203,60		25,00	
1041	656 329,52	1 457 223,40		25,00	
1042	656 329,52	1 457 223,40		25,00	
1043	656 329,98	1 457 224,16		25,00	
1044	656 331,19	1 457 228,06		25,00	
1045	656 332,25	1 457 233,34		25,00	
1046	656 333,87	1 457 238,40		25,00	
1047	656 333,93	1 457 242,54		25,00	
1048	656 335,29	1 457 246,30		25,00	
1049	656 335,56	1 457 250,99		25,00	
1050	656 337,32	1 457 254,79		25,00	
1051	656 338,25	1 457 259,79		25,00	
1052	656 339,16	1 457 263,98		25,00	
1053	656 339,85	1 457 269,93		25,00	
1054	656 338,66	1 457 272,50		25,00	
1055	656 337,66	1 457 276,65		25,00	
1056	656 337,03	1 457 280,98		25,00	
1057	656 337,38	1 457 284,15		25,00	
1058	656 338,12	1 457 286,96		25,00	
1059	656 337,86	1 457 289,30		25,00	
1060	656 337,41	1 457 290,85		25,00	
1061	656 336,99	1 457 293,58		25,00	
1062	656 337,28	1 457 296,97		25,00	
1063	656 335,82	1 457 302,23		25,00	
1064	656 333,97	1 457 307,23		25,00	
1065	656 334,33	1 457 311,10		25,00	
1066	656 337,65	1 457 313,29		25,00	
1067	656 338,74	1 457 316,10		25,00	
1068	656 336,43	1 457 321,36		25,00	
1069	656 332,30	1 457 323,96		25,00	
1070	656 319,93	1 457 329,43		25,00	
1071	656 308,74	1 457 334,17		25,00	
1072	656 301,77	1 457 336,53		25,00	
1073	656 295,97	1 457 338,26		25,00	
1074	656 291,07	1 457 339,53		25,00	
1075	656 288,69	1 457 339,87		25,00	
1076	656 285,24	1 457 338,88		25,00	
1077	656 280,32	1 457 339,10		25,00	
1078	656 276,30	1 457 339,76		25,00	
1079	656 271,53	1 457 339,54		25,00	
1080	656 266,47	1 457 339,92		25,00	
1081	656 263,19	1 457 340,12		25,00	
1082	656 255,73	1 457 340,08		25,00	
1083	656 254,19	1 457 339,59		25,00	
1084	656 254,39	1 457 335,65		25,00	
1085	656 190,00	1 457 324,64		25,00	
1086	656 190,79	1 457 309,79		25,00	
1087	656 195,19	1 457 268,50		25,00	

Раздел 2

Сведения о местоположении границ объекта					
1	2	3	4	5	6
1088	656 202,78	1 457 196,78	Картометрический метод	25,00	—
1089	656 179,94	1 457 184,39		25,00	
1090	656 185,44	1 457 179,20		25,00	
1091	656 206,23	1 457 190,74		25,00	
1092	656 210,72	1 457 182,71		25,00	
1093	656 251,02	1 457 202,36		25,00	
1039	656 287,05	1 457 219,75		25,00	
B-1					
1094	656 053,14	1 457 178,90	Картометрический метод	25,00	—
1095	656 064,86	1 457 181,55		25,00	
1096	656 097,94	1 457 189,68		25,00	
1097	656 133,59	1 457 201,59		25,00	
1098	656 134,75	1 457 203,76		25,00	
1099	656 145,99	1 457 220,12		25,00	
1100	656 143,85	1 457 226,91		25,00	
1101	656 138,08	1 457 267,62		25,00	
1102	656 145,60	1 457 268,59		25,00	
1103	656 153,46	1 457 277,64		25,00	
1104	656 155,00	1 457 279,57		25,00	
1105	656 152,64	1 457 307,03		25,00	
1106	656 153,35	1 457 312,75		25,00	
1107	656 178,75	1 457 342,69		25,00	
1108	656 129,16	1 457 422,35		25,00	
1109	656 146,42	1 457 447,55		25,00	
1110	656 143,55	1 457 469,52		25,00	
1111	656 122,85	1 457 467,71		25,00	
1112	656 092,97	1 457 412,36		25,00	
1113	656 078,16	1 457 408,19		25,00	
1114	656 066,66	1 457 403,68		25,00	
1115	656 065,25	1 457 401,52		25,00	
1116	656 052,95	1 457 385,87		25,00	
1117	656 046,03	1 457 375,48		25,00	
1118	656 041,33	1 457 364,01		25,00	
1119	656 039,17	1 457 346,68		25,00	
1120	656 039,18	1 457 339,17		25,00	
1121	656 052,04	1 457 280,68		25,00	
1122	656 056,72	1 457 261,06		25,00	
1123	656 050,19	1 457 191,18		25,00	
1124	656 050,46	1 457 188,68		25,00	
1094	656 053,14	1 457 178,90		25,00	
B-1					
1125	656 205,82	1 457 569,05	Картометрический метод	25,00	—
1126	656 215,72	1 457 601,74		25,00	
1127	656 221,44	1 457 637,30		25,00	
1128	656 160,39	1 457 663,60		25,00	
1129	656 094,87	1 457 674,01		25,00	
1130	656 087,07	1 457 643,60		25,00	
1131	656 134,36	1 457 619,44		25,00	
1125	656 205,82	1 457 569,05	25,00		
B-1					
1132	655 998,42	1 457 462,80	Картометрический метод	25,00	—
1133	656 047,20	1 457 524,06		25,00	
1134	656 086,03	1 457 631,76		25,00	
1135	656 017,14	1 457 659,46		25,00	
1136	655 914,99	1 457 692,58		25,00	

Раздел 2

Сведения о местоположении границ объекта					
1	2	3	4	5	6
1137	655 851,36	1 457 727,84	Картометрический метод	25,00	—
1138	655 845,93	1 457 731,49		25,00	
1139	655 758,42	1 457 785,57		25,00	
1140	655 752,49	1 457 786,06		25,00	
1141	655 749,70	1 457 785,03		25,00	
1142	655 745,00	1 457 775,83		25,00	
1143	655 699,41	1 457 808,64		25,00	
1144	655 672,11	1 457 779,32		25,00	
1145	655 717,34	1 457 737,99		25,00	
1146	655 743,02	1 457 771,07		25,00	
1147	655 740,80	1 457 763,21		25,00	
1148	655 741,40	1 457 759,22		25,00	
1149	655 763,20	1 457 739,34		25,00	
1150	655 778,36	1 457 701,10		25,00	
1151	655 793,17	1 457 687,94		25,00	
1152	655 795,94	1 457 687,15		25,00	
1153	655 816,89	1 457 695,01		25,00	
1154	655 849,08	1 457 666,81		25,00	
1155	655 854,85	1 457 661,95		25,00	
1156	655 885,98	1 457 645,63		25,00	
1157	655 864,08	1 457 599,73	25,00		
1158	655 870,02	1 457 549,09	25,00		
1159	655 877,46	1 457 486,62	25,00		
1132	655 998,42	1 457 462,80	25,00		
B-1					
1160	655 490,80	1 456 506,79	Картометрический метод	25,00	—
1161	655 553,91	1 456 532,99		25,00	
1162	655 525,24	1 456 629,66		25,00	
1163	655 514,34	1 456 665,78		25,00	
1164	655 497,49	1 456 720,69		25,00	
1165	655 489,86	1 456 717,00		25,00	
1166	655 462,70	1 456 700,63		25,00	
1167	655 429,66	1 456 680,09		25,00	
1168	655 417,37	1 456 676,51		25,00	
1169	655 424,89	1 456 652,90		25,00	
1170	655 427,41	1 456 644,16		25,00	
1171	655 427,51	1 456 641,75		25,00	
1172	655 429,32	1 456 639,96		25,00	
1173	655 447,22	1 456 629,16		25,00	
1174	655 448,07	1 456 630,86		25,00	
1175	655 451,50	1 456 628,64		25,00	
1176	655 466,20	1 456 630,30		25,00	
1177	655 468,46	1 456 625,00		25,00	
1178	655 453,70	1 456 597,72		25,00	
1179	655 463,22	1 456 592,93		25,00	
1180	655 470,33	1 456 563,50	25,00		
1181	655 475,57	1 456 545,35	25,00		
1182	655 480,37	1 456 546,66	25,00		
1160	655 490,80	1 456 506,79	25,00		
B-1					
1183	655 521,84	1 456 158,37	Картометрический метод	25,00	Закрепление отсутствует
1184	655 517,81	1 456 163,06		25,00	—
1185	655 487,07	1 456 204,63		25,00	
1186	655 482,77	1 456 218,20		25,00	

Раздел 2

Сведения о местоположении границ объекта					
1	2	3	4	5	6
1187	655 471,00	1 456 214,73	Картометрический метод	25,00	—
1188	655 452,32	1 456 207,69		25,00	
1189	655 433,74	1 456 191,60		25,00	
1190	655 423,36	1 456 181,83		25,00	
1191	655 408,72	1 456 169,62		25,00	
1192	655 400,46	1 456 179,20		25,00	
1193	655 399,59	1 456 178,47		25,00	
1194	655 394,85	1 456 183,90		25,00	
1195	655 393,17	1 456 183,02		25,00	
1196	655 387,49	1 456 178,65		25,00	
1197	655 380,89	1 456 174,09		25,00	
1198	655 400,20	1 456 122,94		25,00	
1183	655 521,84	1 456 158,37	25,00		
B-1					
1199	655 829,76	1 456 818,16	Картометрический метод	25,00	—
1200	655 827,65	1 456 807,27		25,00	
1201	655 805,17	1 456 797,63		25,00	
1202	655 833,97	1 456 708,05		25,00	
1203	655 866,14	1 456 705,68		25,00	
1204	655 874,10	1 456 705,10		25,00	
1205	655 896,23	1 456 668,57		25,00	
1206	655 906,65	1 456 601,26		25,00	
1207	655 900,45	1 456 571,16		25,00	
1208	655 899,34	1 456 565,77		25,00	
1209	655 864,30	1 456 497,27		25,00	
1210	655 867,01	1 456 474,76		25,00	
1211	655 866,86	1 456 454,64		25,00	
1212	655 866,80	1 456 447,38		25,00	
1213	655 845,46	1 456 394,96		25,00	
1214	655 843,40	1 456 396,01		25,00	
1215	655 801,55	1 456 417,35		25,00	
1216	655 798,65	1 456 412,00		25,00	
1217	655 785,90	1 456 388,45		25,00	
1218	655 787,17	1 456 387,58		25,00	
1219	655 781,32	1 456 376,47		25,00	
1220	655 781,64	1 456 376,30		25,00	
1221	655 778,14	1 456 357,39		25,00	
1222	655 770,20	1 456 349,82		25,00	
1223	655 762,30	1 456 342,29		25,00	
1224	655 761,93	1 456 341,62		25,00	
1225	655 736,53	1 456 295,18		25,00	
1226	655 727,12	1 456 278,47		25,00	
1227	655 665,53	1 456 264,84		25,00	
1228	655 653,56	1 456 263,99		25,00	
1229	655 639,99	1 456 265,28		25,00	
1230	655 628,76	1 456 270,72		25,00	
1231	655 639,96	1 456 308,26		25,00	
1232	655 620,46	1 456 378,58		25,00	
1233	655 612,54	1 456 408,01		25,00	
1234	655 593,72	1 456 478,14		25,00	
1235	655 593,99	1 456 496,22		25,00	
1236	655 607,23	1 456 499,92		25,00	
1237	655 624,32	1 456 504,36		25,00	
1238	655 634,21	1 456 507,63		25,00	

Раздел 2

Сведения о местоположении границ объекта					
1	2	3	4	5	6
1239	655 640,20	1 456 490,54	Картометрический метод	25,00	—
1240	655 684,56	1 456 504,66		25,00	
1241	655 717,76	1 456 526,58		25,00	
1242	655 719,95	1 456 530,33		25,00	
1243	655 722,90	1 456 539,03		25,00	
1244	655 717,26	1 456 560,02		25,00	
1245	655 698,61	1 456 609,99		25,00	
1246	655 661,45	1 456 596,38		25,00	
1247	655 615,92	1 456 583,91		25,00	
1248	655 615,17	1 456 586,53		25,00	
1249	655 606,23	1 456 583,79		25,00	
1250	655 609,18	1 456 573,70		25,00	
1251	655 602,55	1 456 571,49		25,00	
1252	655 603,85	1 456 567,39		25,00	
1253	655 569,90	1 456 556,30		25,00	
1254	655 564,79	1 456 557,34		25,00	
1255	655 547,45	1 456 620,94		25,00	
1256	655 542,00	1 456 629,15		25,00	
1257	655 538,14	1 456 643,23		25,00	
1258	655 540,05	1 456 647,02		25,00	
1259	655 507,56	1 456 760,44		25,00	
1260	655 505,81	1 456 768,70		25,00	
1261	655 509,63	1 456 780,21		25,00	
1262	655 502,74	1 456 803,04		25,00	
1263	655 497,48	1 456 816,44		25,00	
1264	655 456,59	1 456 948,66		25,00	
1265	655 446,69	1 456 983,23		25,00	
1266	655 475,42	1 457 008,76		25,00	
1267	655 540,60	1 457 029,32		25,00	
1268	655 538,21	1 457 039,18		25,00	
1269	655 534,03	1 457 054,83		25,00	
1270	655 564,58	1 457 053,75		25,00	
1271	655 571,56	1 457 048,69		25,00	
1272	655 582,42	1 457 045,75		25,00	
1273	655 610,46	1 457 044,53		25,00	
1274	655 646,66	1 457 058,77		25,00	
1275	655 655,90	1 457 038,98		25,00	
1276	655 649,80	1 457 009,65		25,00	
1277	655 644,76	1 457 007,88		25,00	
1278	655 717,95	1 456 970,40		25,00	
1279	655 724,92	1 456 968,89		25,00	
1280	655 730,63	1 456 968,79		25,00	
1281	655 734,93	1 456 969,30		25,00	
1282	655 759,22	1 456 975,33		25,00	
1283	655 788,08	1 456 990,06		25,00	
1284	655 795,66	1 457 001,70		25,00	
1285	655 790,20	1 457 012,44		25,00	
1286	655 781,94	1 457 049,99		25,00	
1287	655 700,71	1 457 035,98		25,00	
1288	655 692,56	1 457 039,79		25,00	
1289	655 686,91	1 457 045,88		25,00	
1290	655 683,88	1 457 055,39		25,00	
1291	655 683,54	1 457 062,49		25,00	
1292	655 730,85	1 457 150,68		25,00	
1293	655 755,26	1 457 182,62		25,00	

Раздел 2

Сведения о местоположении границ объекта					
1	2	3	4	5	6
1294	655 789,75	1 457 187,97	Картометрический метод	25,00	—
1295	655 792,00	1 457 187,58		25,00	
1296	655 797,55	1 457 155,84		25,00	
1297	655 813,77	1 457 148,45		25,00	
1298	655 838,62	1 457 152,40		25,00	
1299	655 826,31	1 457 203,51		25,00	
1300	655 824,04	1 457 204,55		25,00	
1301	655 749,97	1 457 192,77		25,00	
1302	655 747,55	1 457 193,23		25,00	
1303	655 746,09	1 457 217,47		25,00	
1304	655 741,71	1 457 217,77		25,00	
1305	655 741,45	1 457 222,46		25,00	
1306	655 788,56	1 457 234,26		25,00	
1307	655 750,88	1 457 284,78		25,00	
1308	655 760,09	1 457 304,05		25,00	
1309	655 753,05	1 457 306,30		25,00	
1310	655 688,41	1 457 327,00		25,00	
1311	655 646,42	1 457 166,18		25,00	
1312	655 633,80	1 457 166,49		25,00	
1313	655 628,17	1 457 157,08		25,00	
1314	655 577,96	1 457 118,09		25,00	
1315	655 547,03	1 457 112,26		25,00	
1316	655 546,76	1 457 151,35		25,00	
1317	655 513,49	1 457 171,90		25,00	
1318	655 492,73	1 457 166,85		25,00	
1319	655 470,98	1 457 177,21		25,00	
1320	655 464,64	1 457 182,11		25,00	
1321	655 454,43	1 457 188,94		25,00	
1322	655 447,43	1 457 192,98		25,00	
1323	655 446,48	1 457 191,85		25,00	
1324	655 428,85	1 457 204,64		25,00	
1325	655 458,07	1 457 248,40		25,00	
1326	655 497,65	1 457 307,60		25,00	
1327	655 486,58	1 457 324,38		25,00	
1328	655 479,67	1 457 330,49		25,00	
1329	655 468,16	1 457 361,68		25,00	
1330	655 466,57	1 457 374,01		25,00	
1331	655 453,37	1 457 374,91		25,00	
1332	655 357,46	1 457 306,95		25,00	
1333	655 354,29	1 457 410,07		25,00	
1334	655 353,57	1 457 589,71		25,00	
1335	655 356,47	1 457 733,31		25,00	
1336	655 498,97	1 457 730,25		25,00	
1337	655 548,69	1 457 648,46		25,00	
1338	655 548,28	1 457 622,46		25,00	
1339	655 576,31	1 457 624,02		25,00	
1340	655 659,35	1 457 625,71		25,00	
1341	655 664,34	1 457 624,63		25,00	
1342	655 668,06	1 457 543,56		25,00	
1343	655 676,76	1 457 524,42		25,00	
1344	655 694,57	1 457 512,14		25,00	
1345	655 705,31	1 457 495,96		25,00	
1346	655 706,20	1 457 488,95		25,00	
1347	655 703,14	1 457 485,00		25,00	
1348	655 652,61	1 457 451,79		25,00	

Раздел 2

Сведения о местоположении границ объекта					
1	2	3	4	5	6
1349	655 676,93	1 457 408,40	Картометрический метод	25,00	—
1350	655 675,49	1 457 380,41		25,00	
1351	655 733,17	1 457 341,32		25,00	
1352	655 753,76	1 457 388,32		25,00	
1353	655 789,98	1 457 364,40		25,00	
1354	655 797,20	1 457 369,92		25,00	
1355	655 820,84	1 457 370,59		25,00	
1356	655 823,69	1 457 362,74		25,00	
1357	655 850,80	1 457 366,84		25,00	
1358	655 919,12	1 457 360,85		25,00	
1359	656 026,27	1 457 375,11		25,00	
1360	656 029,32	1 457 334,68		25,00	
1361	656 041,35	1 457 273,25		25,00	
1362	656 038,38	1 457 263,11		25,00	
1363	656 036,21	1 457 257,58		25,00	
1364	656 039,65	1 457 236,11		25,00	
1365	656 028,16	1 457 188,42		25,00	
1366	656 021,34	1 457 174,89		25,00	
1367	656 010,00	1 457 153,02		25,00	
1368	655 978,37	1 457 110,22		25,00	
1369	655 959,27	1 457 084,63		25,00	
1370	655 948,49	1 457 073,31		25,00	
1371	655 924,82	1 457 037,99		25,00	
1372	655 911,34	1 457 018,86		25,00	
1373	655 905,77	1 457 019,24		25,00	
1374	655 895,93	1 457 026,20		25,00	
1375	655 890,63	1 457 033,70		25,00	
1376	655 868,06	1 457 029,21		25,00	
1377	655 852,58	1 457 024,16		25,00	
1378	655 833,43	1 457 016,60		25,00	
1379	655 806,91	1 457 000,66	25,00		
1380	655 845,72	1 456 843,35	25,00		
1199	655 829,76	1 456 818,16	25,00		
B-1					
1381	653 468,88	1 452 160,07	Картометрический метод	25,00	—
1398	653 381,11	1 452 113,64		25,00	
1397	653 342,26	1 452 106,18		25,00	
1396	653 333,43	1 452 100,99		25,00	
1395	653 247,85	1 452 105,15		25,00	
1394	653 206,95	1 452 346,71		25,00	
1393	653 041,36	1 452 481,22		25,00	
1392	653 076,96	1 452 714,42		25,00	
1391	653 414,06	1 452 786,29		25,00	
1390	653 703,97	1 452 756,81		25,00	
1389	653 805,12	1 452 739,20		25,00	
1388	653 897,98	1 452 753,64		25,00	
1387	653 933,97	1 452 686,91		25,00	
1386	653 805,47	1 452 556,81		25,00	
1385	653 776,17	1 452 398,57		25,00	
1384	653 708,20	1 452 376,06		25,00	
1383	653 643,14	1 452 369,08		25,00	
1382	653 591,38	1 452 247,75		25,00	
1381	653 468,88	1 452 160,07		25,00	
Вырез 1 из 1					
1399	653 098,76	1 452 493,69	Картометрический метод	25,00	—

Раздел 2

Сведения о местоположении границ объекта					
1	2	3	4	5	6
1400	653 073,81	1 452 519,43	Картометрический метод	25,00	—
1401	653 046,32	1 452 492,77		25,00	
1402	653 071,23	1 452 466,60		25,00	
1399	653 098,76	1 452 493,69		25,00	
B-1					
1403	654 737,54	1 454 979,26	Картометрический метод	25,00	—
1404	654 714,69	1 455 035,82		25,00	
1405	654 726,22	1 455 041,17		25,00	
1406	654 714,61	1 455 063,89		25,00	
1407	654 712,94	1 455 067,05		25,00	
1408	654 656,29	1 455 042,00		25,00	
1409	654 643,09	1 455 035,86		25,00	
1410	654 647,65	1 455 024,52		25,00	
1411	654 649,09	1 455 011,28		25,00	
1412	654 652,34	1 455 012,53		25,00	
1413	654 679,87	1 454 986,70		25,00	
1414	654 672,82	1 454 980,25		25,00	
1415	654 680,91	1 454 972,68		25,00	
1416	654 685,95	1 454 977,82		25,00	
1417	654 700,23	1 454 964,52		25,00	
1418	654 733,72	1 454 980,84		25,00	
1403	654 737,54	1 454 979,26	25,00		
B-1					
1419	654 879,44	1 455 119,90	Картометрический метод	25,00	-
1420	654 878,51	1 455 122,02		25,00	—
1421	654 877,22	1 455 127,12		25,00	
1422	654 847,54	1 455 202,66		25,00	
1423	654 816,99	1 455 190,47		25,00	
1424	654 825,42	1 455 164,17		25,00	
1425	654 799,82	1 455 154,95		25,00	
1426	654 803,12	1 455 146,01		25,00	
1427	654 801,99	1 455 144,52		25,00	
1428	654 784,03	1 455 137,25		25,00	
1429	654 802,58	1 455 088,66		25,00	
1430	654 840,58	1 455 103,29		25,00	
1431	654 858,27	1 455 110,61		25,00	
1419	654 879,44	1 455 119,90		25,00	-
B-1					
1432	652 631,02	1 454 345,08	Картометрический метод	25,00	—
1433	652 769,00	1 454 324,37		25,00	
1434	652 847,49	1 454 357,00		25,00	
1435	652 929,43	1 454 357,14		25,00	
1436	652 894,35	1 454 415,18		25,00	
1437	652 888,74	1 454 458,71		25,00	
1438	652 870,03	1 454 507,86		25,00	
1439	652 901,85	1 454 638,72		25,00	
1440	652 723,95	1 454 445,84		25,00	
1441	652 694,09	1 454 413,46		25,00	
1432	652 631,02	1 454 345,08		25,00	
B-1					
1442	652 839,40	1 453 931,40	Картометрический метод	25,00	—
1443	652 846,48	1 453 985,10		25,00	
1444	652 703,60	1 454 005,13		25,00	
1445	652 703,69	1 454 006,65		25,00	
1446	652 699,97	1 454 007,19		25,00	

Раздел 2

Сведения о местоположении границ объекта						
1	2	3	4	5	6	
1447	652 694,06	1 453 963,95	Картометрический метод	25,00	—	
1448	652 698,44	1 453 963,35		25,00		
1449	652 812,10	1 453 947,14		25,00		
1450	652 827,77	1 453 932,80		25,00		
1442	652 839,40	1 453 931,40		25,00		
B-1						
1451	652 711,80	1 454 090,73	Картометрический метод	25,00	—	
1452	652 760,33	1 454 161,73		25,00		
1453	652 682,82	1 454 214,71		25,00		
1454	652 652,82	1 454 170,82		25,00		
1455	652 567,54	1 454 190,00		25,00		
1456	652 580,11	1 454 130,87		25,00		
1457	652 612,52	1 454 125,28		25,00		
1458	652 633,86	1 454 121,22		25,00		
1459	652 637,69	1 454 141,39		25,00		
1451	652 711,80	1 454 090,73		25,00		
B-1						
1460	653 255,49	1 455 524,18	Картометрический метод	25,00	—	
1461	653 302,30	1 455 528,59		25,00		
1462	653 298,94	1 455 569,05		25,00		
1463	653 305,38	1 455 570,00		25,00		
1464	653 304,64	1 455 580,82		25,00		
1465	653 300,17	1 455 580,47		25,00		
1466	653 294,68	1 455 575,47		25,00		
1467	653 260,41	1 455 574,84		25,00		
1468	653 255,77	1 455 542,23		25,00	-	
1460	653 255,49	1 455 524,18		25,00	—	
B-1						
1469	653 197,79	1 455 561,87	Картометрический метод	25,00	—	
1470	653 212,52	1 455 556,82		25,00		
1471	653 214,18	1 455 555,27		25,00		
1472	653 243,92	1 455 558,77		25,00		
1473	653 244,26	1 455 577,11		25,00		
1474	653 243,27	1 455 592,75		25,00		
1475	653 243,18	1 455 593,97		25,00		
1476	653 242,53	1 455 602,71		25,00		
1477	653 200,00	1 455 600,00		25,00		
1478	653 194,38	1 455 590,80		25,00		
1479	653 195,58	1 455 580,55		25,00		
1469	653 197,79	1 455 561,87		25,00		
B-1						
1480	652 842,93	1 455 099,00	Картометрический метод	25,00	—	
1481	652 846,76	1 455 188,76		25,00		
1482	652 857,78	1 455 210,67		25,00		
1483	652 889,48	1 455 225,99		25,00		
1484	652 915,68	1 455 230,71		25,00		
1485	652 933,58	1 455 231,92		25,00		
1486	652 933,61	1 455 230,77		25,00		
1487	652 952,20	1 455 232,43		25,00		
1488	652 950,85	1 455 244,53		25,00		
1489	652 973,20	1 455 245,92		25,00		
1490	652 978,79	1 455 247,07		25,00		
1491	652 987,98	1 455 247,23		25,00		
1492	652 996,59	1 455 247,52		25,00		Закрепление отсутствует

Раздел 2

Сведения о местоположении границ объекта					
1	2	3	4	5	6
1493	653 005,53	1 455 215,29	Картометрический метод	25,00	Закрепление отсутствует
1494	653 014,04	1 455 230,14		25,00	
1495	653 017,80	1 455 230,46		25,00	
1496	653 019,43	1 455 220,28		25,00	
1497	653 359,50	1 455 253,52		25,00	
1498	653 361,93	1 455 253,72		25,00	
1499	653 369,65	1 455 199,03		25,00	
1500	653 376,62	1 455 132,56		25,00	
1501	653 390,95	1 454 996,06		25,00	
1502	653 388,92	1 454 995,36		25,00	
1503	653 372,14	1 454 989,84		25,00	
1504	653 353,60	1 454 988,00		25,00	
1505	653 341,42	1 454 986,80		25,00	
1506	653 313,34	1 454 985,14		25,00	
1507	653 312,00	1 454 983,63		25,00	
1508	653 312,09	1 454 978,51		25,00	
1509	653 310,41	1 454 976,59		25,00	
1510	653 304,56	1 454 976,11		25,00	
1511	653 307,34	1 454 945,81		25,00	
1512	653 305,20	1 454 945,65		25,00	
1513	653 226,54	1 454 938,82		25,00	
1514	653 228,27	1 454 914,52		25,00	
1515	653 225,20	1 454 914,17		25,00	
1516	653 226,78	1 454 886,22		25,00	
1517	653 204,41	1 454 884,24		25,00	
1518	653 204,77	1 454 879,37		25,00	
1519	653 181,38	1 454 877,06		25,00	
1520	653 181,44	1 454 875,51		25,00	
1521	653 173,22	1 454 874,90		25,00	
1522	653 173,30	1 454 873,31		25,00	
1523	653 165,19	1 454 872,98		25,00	
1524	653 164,87	1 454 881,00		25,00	
1525	653 163,85	1 454 887,32		25,00	
1526	653 161,89	1 454 887,20		25,00	
1527	653 157,93	1 454 955,91		25,00	
1528	653 134,48	1 454 953,61		25,00	
1529	653 134,15	1 454 932,33		25,00	
1530	653 116,37	1 454 920,46		25,00	
1531	653 114,32	1 454 918,17		25,00	
1532	653 112,83	1 454 915,82		25,00	
1533	653 112,62	1 454 912,67		25,00	
1534	653 115,93	1 454 865,49		25,00	
1535	653 117,97	1 454 865,67		25,00	
1536	653 118,35	1 454 860,77		25,00	
1537	653 111,84	1 454 860,03		25,00	
1538	653 065,98	1 454 853,66		25,00	
1539	653 041,97	1 454 850,57		25,00	
1540	653 037,26	1 454 850,25		25,00	
1541	653 022,86	1 454 849,34		25,00	
1542	653 028,14	1 454 931,18		25,00	
1543	653 024,91	1 454 992,18		25,00	
1544	653 015,25	1 455 093,46		25,00	Закрепление отсутствует
1545	652 935,07	1 455 094,30		25,00	

Раздел 2

Сведения о местоположении границ объекта					
1	2	3	4	5	6
1546	652 866,13	1 455 088,76	Картометрический метод	25,00	Закрепление отсутствует
1547	652 866,14	1 455 090,10		25,00	
1548	652 866,40	1 455 097,17		25,00	—
1480	652 842,93	1 455 099,00		25,00	
B-1					
1549	656 111,13	1 455 702,59	Картометрический метод	25,00	—
1550	656 089,17	1 455 702,94		25,00	
1551	656 088,92	1 455 686,87		25,00	
1552	656 110,88	1 455 686,52		25,00	
1553	656 079,53	1 455 631,01		25,00	
1554	656 057,02	1 455 624,15		25,00	
1555	656 087,02	1 455 600,55		25,00	
1556	656 088,87	1 455 590,68		25,00	
1557	656 103,65	1 455 587,33		25,00	
1558	656 141,86	1 455 616,68		25,00	
1559	656 158,46	1 455 637,67		25,00	
1560	656 166,65	1 455 648,67		25,00	
1561	656 185,48	1 455 661,29		25,00	
1562	656 140,99	1 455 723,06		25,00	
1563	656 107,03	1 455 714,37		25,00	
1549	656 111,13	1 455 702,59		25,00	
B-1					
1564	656 049,97	1 455 952,79	Картометрический метод	25,00	—
1565	656 038,45	1 456 016,42		25,00	
1566	656 025,97	1 456 010,54		25,00	
1567	656 010,77	1 455 998,61		25,00	
1568	656 006,72	1 455 989,45		25,00	
1569	656 006,22	1 455 979,89		25,00	
1570	656 008,09	1 455 970,87		25,00	
1571	656 011,04	1 455 963,50		25,00	
1572	656 014,84	1 455 956,82		25,00	
1573	656 018,92	1 455 953,33		25,00	
1574	656 025,28	1 455 951,57		25,00	
1575	656 034,13	1 455 951,08		25,00	
1564	656 049,97	1 455 952,79		25,00	
B-1					
1576	655 939,01	1 454 794,25	Картометрический метод	25,00	—
1577	656 007,58	1 454 858,45		25,00	
1578	656 010,40	1 454 864,29		25,00	
1579	656 008,04	1 454 873,61		25,00	
1580	656 008,70	1 454 879,06		25,00	
1581	656 015,16	1 454 888,97		25,00	
1582	656 014,12	1 454 891,26		25,00	
1583	656 017,23	1 454 894,68		25,00	
1584	655 945,15	1 454 955,04		25,00	
1585	655 933,23	1 454 965,26		25,00	
1586	655 890,45	1 455 005,18		25,00	
1587	655 877,94	1 454 991,07		25,00	
1588	655 874,07	1 454 979,69		25,00	
1589	655 874,51	1 454 971,56		25,00	
1590	655 891,14	1 454 928,84		25,00	
1591	655 889,89	1 454 924,04		25,00	
1592	655 894,26	1 454 920,97		25,00	
1593	655 905,29	1 454 911,01		25,00	

Раздел 2

Сведения о местоположении границ объекта					
1	2	3	4	5	6
1594	655 908,15	1 454 902,01	Картометрический метод	25,00	—
1595	655 906,11	1 454 894,70		25,00	
1596	655 876,70	1 454 851,70		25,00	
1576	655 939,01	1 454 794,25		25,00	
B-1					
1597	655 838,95	1 455 029,29	Картометрический метод	25,00	—
1598	655 853,90	1 455 058,26		25,00	
1599	655 839,56	1 455 079,99		25,00	
1600	655 829,06	1 455 090,18		25,00	
1601	655 819,12	1 455 099,66		25,00	
1602	655 829,76	1 455 113,90		25,00	
1603	655 799,97	1 455 135,20		25,00	
1604	655 785,21	1 455 125,82		25,00	
1605	655 781,44	1 455 122,44		25,00	
1606	655 751,39	1 455 087,26		25,00	
1607	655 745,84	1 455 089,09		25,00	
1608	655 735,74	1 455 077,42		25,00	
1609	655 795,75	1 455 028,80		25,00	
1610	655 813,78	1 455 021,47		25,00	
1611	655 823,50	1 455 018,85		25,00	
1612	655 831,89	1 455 024,55		25,00	
1613	655 832,19	1 455 027,68		25,00	
1597	655 838,95	1 455 029,29	25,00		
B-1					
1614	655 683,05	1 454 707,56	Картометрический метод	25,00	—
1615	655 721,69	1 454 734,03		25,00	
1616	655 722,67	1 454 754,42		25,00	
1617	655 718,31	1 454 764,49		25,00	
1618	655 707,91	1 454 765,59		25,00	
1619	655 673,08	1 454 761,36		25,00	
1620	655 664,81	1 454 769,26		25,00	
1621	655 632,13	1 454 755,92		25,00	
1622	655 619,70	1 454 708,82		25,00	
1614	655 683,05	1 454 707,56		25,00	
B-1					
1623	655 891,22	1 454 662,96	Картометрический метод	25,00	Временный межевой знак
1624	655 909,69	1 454 658,89		25,00	—
1625	655 923,05	1 454 663,66		25,00	
1626	655 926,56	1 454 660,08		25,00	
1627	655 939,95	1 454 662,99		25,00	
1628	655 945,41	1 454 659,21		25,00	
1629	655 950,95	1 454 647,29		25,00	
1630	656 057,35	1 454 697,90		25,00	
1631	656 056,77	1 454 699,04		25,00	
1632	656 060,51	1 454 702,96		25,00	
1633	656 062,03	1 454 701,85		25,00	
1634	656 064,05	1 454 704,61		25,00	
1635	656 062,90	1 454 705,69		25,00	
1636	656 068,03	1 454 712,41		25,00	
1637	656 069,82	1 454 711,37		25,00	
1638	656 071,70	1 454 713,70		25,00	
1639	656 070,05	1 454 715,15		25,00	
1640	656 075,60	1 454 722,46		25,00	
1641	656 077,39	1 454 721,28		25,00	

Раздел 2

Сведения о местоположении границ объекта					
1	2	3	4	5	6
1642	656 079,20	1 454 723,52	Картометрический метод	25,00	—
1643	656 077,44	1 454 725,02		25,00	
1644	656 082,52	1 454 731,89		25,00	
1645	656 084,77	1 454 730,63		25,00	
1646	656 086,66	1 454 733,27		25,00	
1647	656 083,85	1 454 735,18		25,00	
1648	656 083,45	1 454 736,49		25,00	
1649	656 079,03	1 454 739,74		25,00	
1650	656 078,31	1 454 739,35		25,00	
1651	656 070,90	1 454 743,84		25,00	
1652	656 069,02	1 454 753,40		25,00	
1653	656 085,05	1 454 784,21		25,00	
1654	656 089,48	1 454 803,88		25,00	
1655	656 083,58	1 454 818,23		25,00	
1656	656 084,63	1 454 831,23		25,00	
1657	656 086,44	1 454 831,68		25,00	
1658	656 086,55	1 454 832,06		25,00	
1659	656 078,86	1 454 834,23		25,00	
1660	656 075,98	1 454 834,58		25,00	
1661	656 070,36	1 454 835,68		25,00	
1662	656 064,59	1 454 837,28		25,00	
1663	656 058,39	1 454 843,16		25,00	
1664	656 053,98	1 454 819,82		25,00	
1665	656 010,72	1 454 769,54		25,00	
1666	655 979,99	1 454 746,73		25,00	
1667	655 964,52	1 454 738,87		25,00	
1668	655 962,49	1 454 732,83		25,00	
1669	655 946,35	1 454 726,39		25,00	
1670	655 928,41	1 454 719,83		25,00	
1671	655 917,95	1 454 723,04		25,00	
1672	655 906,34	1 454 720,11		25,00	
1673	655 894,99	1 454 715,73		25,00	
1674	655 889,93	1 454 718,89	25,00		
1675	655 882,71	1 454 719,41	25,00		
1676	655 876,34	1 454 715,20	25,00		
1677	655 874,95	1 454 705,27	25,00	Временный межевой знак	
1678	655 878,02	1 454 695,11	25,00		
1679	655 880,43	1 454 695,69	25,00		
1680	655 882,24	1 454 688,71	25,00		
1623	655 891,22	1 454 662,96	25,00		
B-1					
1681	653 746,80	1 453 393,60	Картометрический метод	25,00	—
1682	653 853,58	1 453 331,48		25,00	
1683	653 984,57	1 453 290,50		25,00	
1684	653 967,60	1 453 253,07		25,00	
1685	653 909,15	1 453 213,62		25,00	
1686	653 953,96	1 453 205,92		25,00	
1687	653 993,57	1 453 215,40		25,00	
1688	654 058,34	1 453 202,65		25,00	
1689	654 067,05	1 453 199,41		25,00	
1690	654 084,11	1 453 195,92		25,00	

Раздел 2

Сведения о местоположении границ объекта					
1	2	3	4	5	6
1691	654 116,96	1 453 194,89	Картометрический метод	25,00	—
1692	654 163,00	1 453 180,54		25,00	
1693	654 173,24	1 453 339,65		25,00	Закрепление отсутствует
1694	654 138,19	1 453 387,57		25,00	—
1695	654 080,67	1 453 396,45		25,00	
1696	654 074,27	1 453 380,55		25,00	
1697	654 049,99	1 453 380,80		25,00	
1698	654 032,17	1 453 361,58		25,00	
1699	653 962,62	1 453 389,26		25,00	
1700	653 969,03	1 453 405,85		25,00	
1701	653 802,29	1 453 473,91		25,00	
1702	653 780,48	1 453 491,17		25,00	
1703	653 763,74	1 453 455,75		25,00	
1704	653 756,39	1 453 440,24		25,00	
1681	653 746,80	1 453 393,60		25,00	
B-1					
1705	653 927,81	1 453 449,28	Картометрический метод	25,00	—
1706	653 975,93	1 453 547,36		25,00	
1707	653 948,67	1 453 589,92		25,00	
1708	653 916,74	1 453 611,29		25,00	
1709	653 892,54	1 453 607,83		25,00	
1710	653 837,23	1 453 484,14		25,00	
1705	653 927,81	1 453 449,28		25,00	
B-1					
1711	653 796,57	1 453 663,04	Картометрический метод	25,00	—
1712	653 859,66	1 453 648,65		25,00	
1713	653 957,49	1 453 652,78		25,00	
1714	653 958,64	1 453 652,89		25,00	Закрепление отсутствует
1715	653 929,04	1 453 763,52		25,00	
1716	653 914,89	1 453 755,84		25,00	—
1717	653 852,75	1 453 737,55		25,00	
1718	653 848,09	1 453 749,38		25,00	
1719	653 844,26	1 453 746,99		25,00	
1720	653 838,93	1 453 743,68		25,00	
1721	653 840,92	1 453 734,43		25,00	
1722	653 793,02	1 453 723,30		25,00	
1711	653 796,57	1 453 663,04		25,00	
B-1					
1723	653 706,18	1 453 851,31	Картометрический метод	25,00	—
1724	653 742,28	1 453 863,99		25,00	
1725	653 759,89	1 453 845,32		25,00	
1726	653 785,87	1 453 860,62		25,00	
1727	653 804,17	1 453 846,55		25,00	
1728	653 843,19	1 453 859,78		25,00	
1729	653 852,90	1 453 869,45		25,00	
1730	653 850,07	1 453 877,80		25,00	
1731	653 893,39	1 453 894,28		25,00	
1732	653 866,88	1 453 989,06		25,00	Закрепление отсутствует
1733	653 867,75	1 454 038,36		25,00	—
1734	653 862,72	1 454 094,86		25,00	
1735	653 853,98	1 454 205,86		25,00	
1736	653 848,84	1 454 263,80		25,00	

Раздел 2

Сведения о местоположении границ объекта					
1	2	3	4	5	6
1737	653 841,63	1 454 265,24	Картометрический метод	25,00	Закрепление отсутствует
1738	653 706,15	1 454 212,86		25,00	—
1739	653 685,81	1 454 121,62		25,00	
1740	653 705,63	1 454 085,28		25,00	
1741	653 733,16	1 454 091,18		25,00	
1742	653 734,88	1 454 089,16		25,00	
1743	653 704,48	1 454 075,21		25,00	
1744	653 701,50	1 454 053,33		25,00	
1745	653 676,73	1 453 971,18		25,00	
1723	653 706,18	1 453 851,31		25,00	
B-1					
1746	654 440,44	1 453 537,69	Картометрический метод	25,00	—
1747	654 440,99	1 453 500,35		25,00	
1748	654 448,98	1 453 500,21		25,00	
1749	654 467,47	1 453 502,18		25,00	
1750	654 469,08	1 453 502,84		25,00	
1751	654 473,64	1 453 507,17		25,00	
1752	654 479,57	1 453 512,87		25,00	
1753	654 483,02	1 453 515,94		25,00	
1754	654 487,86	1 453 519,29		25,00	
1755	654 489,95	1 453 523,06		25,00	
1756	654 492,15	1 453 529,19		25,00	
1757	654 492,27	1 453 539,32		25,00	
1758	654 492,52	1 453 543,34		25,00	
1759	654 492,85	1 453 546,57		25,00	
1760	654 492,46	1 453 551,75		25,00	
1761	654 491,61	1 453 552,97		25,00	
1762	654 487,17	1 453 557,79		25,00	
1763	654 483,51	1 453 563,70		25,00	
1764	654 482,03	1 453 566,81		25,00	
1765	654 481,07	1 453 570,02		25,00	
1766	654 480,78	1 453 572,80		25,00	
1767	654 481,03	1 453 575,68		25,00	
1768	654 481,83	1 453 579,56		25,00	
1769	654 482,62	1 453 582,77		25,00	
1770	654 483,28	1 453 585,06		25,00	
1771	654 484,40	1 453 587,35		25,00	
1772	654 485,20	1 453 588,78		25,00	
1773	654 486,66	1 453 590,64		25,00	
1774	654 487,60	1 453 591,75		25,00	
1775	654 488,76	1 453 592,41		25,00	
1776	654 490,09	1 453 592,73		25,00	
1777	654 491,84	1 453 592,76		25,00	
1778	654 494,26	1 453 592,93		25,00	
1779	654 495,67	1 453 593,34		25,00	
1780	654 496,28	1 453 593,90		25,00	
1781	654 497,25	1 453 595,29		25,00	
1782	654 497,95	1 453 597,10		25,00	
1783	654 498,65	1 453 599,10		25,00	
1784	654 499,63	1 453 601,97		25,00	
1785	654 500,62	1 453 604,90		25,00	
1786	654 502,16	1 453 608,84		25,00	
1787	654 503,97	1 453 613,11		25,00	
1788	654 505,75	1 453 615,57		25,00	

Раздел 2

Сведения о местоположении границ объекта					
1	2	3	4	5	6
1789	654 506,61	1 453 616,31	Картометрический метод	25,00	—
1790	654 507,18	1 453 616,75		25,00	
1791	654 509,15	1 453 617,25		25,00	
1792	654 511,56	1 453 617,56		25,00	
1793	654 517,21	1 453 617,94		25,00	
1794	654 522,31	1 453 617,92		25,00	
1795	654 525,32	1 453 617,61		25,00	
1796	654 528,78	1 453 617,03		25,00	
1797	654 530,35	1 453 616,83		25,00	
1798	654 531,86	1 453 616,87		25,00	
1799	654 532,92	1 453 617,34		25,00	
1800	654 533,38	1 453 618,02		25,00	
1801	654 533,93	1 453 619,01		25,00	
1802	654 534,99	1 453 622,02		25,00	
1803	654 535,84	1 453 624,83		25,00	
1804	654 536,49	1 453 627,84		25,00	
1805	654 536,89	1 453 630,89		25,00	
1806	654 537,02	1 453 631,85		25,00	
1807	654 536,84	1 453 633,06		25,00	
1808	654 536,46	1 453 634,35		25,00	
1809	654 536,35	1 453 635,95		25,00	
1810	654 536,45	1 453 638,03		25,00	
1811	654 537,03	1 453 640,84		25,00	
1812	654 537,45	1 453 641,78		25,00	
1813	654 538,34	1 453 643,04		25,00	
1814	654 539,29	1 453 643,83		25,00	
1815	654 540,78	1 453 644,62		25,00	
1816	654 541,86	1 453 645,14		25,00	
1817	654 543,59	1 453 645,89		25,00	
1818	654 544,97	1 453 646,73		25,00	
1819	654 546,49	1 453 647,71		25,00	
1820	654 548,56	1 453 647,85		25,00	
1821	654 550,36	1 453 646,60		25,00	
1822	654 553,54	1 453 644,67		25,00	
1823	654 555,62	1 453 645,52		25,00	
1824	654 558,06	1 453 645,71		25,00	
1825	654 558,67	1 453 646,22		25,00	
1826	654 562,12	1 453 647,76		25,00	
1827	654 564,61	1 453 648,46		25,00	
1828	654 567,24	1 453 648,19		25,00	
1829	654 569,59	1 453 647,92		25,00	
1830	654 573,18	1 453 647,65		25,00	
1831	654 576,09	1 453 647,94		25,00	
1832	654 579,13	1 453 647,53		25,00	
1833	654 581,48	1 453 647,54		25,00	
1834	654 583,42	1 453 647,82		25,00	
1835	654 584,52	1 453 649,77		25,00	
1836	654 586,45	1 453 650,19		25,00	
1837	654 588,39	1 453 649,78		25,00	
1838	654 590,88	1 453 649,79		25,00	
1839	654 593,64	1 453 652,44		25,00	
1840	654 596,13	1 453 653,84		25,00	
1841	654 598,34	1 453 654,95		25,00	
1842	654 599,88	1 453 657,87		25,00	
1843	654 603,30	1 453 658,71		25,00	

Раздел 2

Сведения о местоположении границ объекта					
1	2	3	4	5	6
1844	654 605,01	1 453 658,97	Картометрический метод	25,00	—
1845	654 606,72	1 453 659,41		25,00	
1846	654 609,29	1 453 659,95		25,00	
1847	654 611,16	1 453 660,73		25,00	
1848	654 614,45	1 453 707,55		25,00	
1849	654 617,28	1 453 760,52		25,00	
1850	654 692,21	1 453 782,44		25,00	
1851	654 770,47	1 453 810,20		25,00	
1852	654 848,49	1 453 791,61		25,00	
1853	654 929,99	1 453 817,94		25,00	
1854	654 954,30	1 453 759,66		25,00	
1855	654 955,30	1 453 823,29		25,00	
1856	654 978,60	1 453 846,30		25,00	
1857	654 979,36	1 453 874,30		25,00	
1858	654 972,91	1 453 893,48		25,00	
1859	654 972,36	1 453 920,58		25,00	
1860	654 972,24	1 453 946,87		25,00	
1861	654 967,41	1 453 949,69		25,00	
1862	654 940,49	1 453 947,93		25,00	
1863	654 906,77	1 453 945,66		25,00	
1864	654 884,95	1 453 944,53		25,00	
1865	654 845,12	1 453 941,67		25,00	
1866	654 799,95	1 453 938,85		25,00	
1867	654 752,55	1 453 934,32		25,00	
1868	654 732,23	1 453 931,50		25,00	
1869	654 659,27	1 453 919,45		25,00	
1870	654 620,26	1 453 911,55		25,00	
1871	654 603,49	1 453 907,47		25,00	
1872	654 579,65	1 453 897,26		25,00	
1873	654 579,97	1 453 895,43		25,00	
1874	654 579,64	1 453 895,29		25,00	
1875	654 581,54	1 453 879,75		25,00	
1876	654 582,48	1 453 879,69		25,00	
1877	654 583,45	1 453 869,00		25,00	
1878	654 584,04	1 453 862,92		25,00	
1879	654 584,78	1 453 859,35		25,00	
1880	654 580,50	1 453 857,88		25,00	
1881	654 573,92	1 453 863,63		25,00	
1882	654 554,59	1 453 874,16		25,00	
1883	654 545,14	1 453 875,68		25,00	
1884	654 538,97	1 453 875,90		25,00	
1885	654 525,90	1 453 865,47		25,00	
1886	654 513,19	1 453 859,19		25,00	
1887	654 497,56	1 453 854,39		25,00	
1888	654 484,31	1 453 853,13		25,00	
1889	654 465,11	1 453 852,53		25,00	
1890	654 446,62	1 453 851,69		25,00	
1891	654 431,22	1 453 850,96		25,00	
1892	654 380,68	1 453 847,26		25,00	
1893	654 366,68	1 453 846,50		25,00	
1894	654 361,63	1 453 846,20		25,00	
1895	654 361,59	1 453 843,69		25,00	
1896	654 350,26	1 453 842,93		25,00	
1897	654 342,66	1 453 842,50		25,00	
1898	654 331,62	1 453 841,77		25,00	

Раздел 2

Сведения о местоположении границ объекта					
1	2	3	4	5	6
1899	654 331,85	1 453 841,10	Картометрический метод	25,00	—
1900	654 332,88	1 453 837,65		25,00	
1901	654 338,62	1 453 795,45		25,00	
1902	654 338,09	1 453 795,46		25,00	
1903	654 342,50	1 453 767,72		25,00	
1904	654 324,46	1 453 745,00		25,00	
1905	654 321,68	1 453 746,30		25,00	
1906	654 318,42	1 453 746,40		25,00	
1907	654 300,43	1 453 744,46		25,00	
1908	654 299,40	1 453 761,97		25,00	
1909	654 298,79	1 453 761,98		25,00	
1910	654 297,84	1 453 792,86		25,00	
1911	654 269,02	1 453 790,22		25,00	
1912	654 266,46	1 453 837,75		25,00	
1913	654 250,96	1 453 837,14		25,00	
1914	654 253,10	1 453 809,81		25,00	
1915	654 256,39	1 453 809,99		25,00	
1916	654 256,66	1 453 805,88		25,00	
1917	654 257,20	1 453 797,57		25,00	
1918	654 257,73	1 453 796,76		25,00	
1919	654 257,82	1 453 788,90		25,00	
1920	654 258,23	1 453 752,60		25,00	
1921	654 258,26	1 453 749,87		25,00	
1922	654 265,42	1 453 750,20		25,00	
1923	654 265,53	1 453 747,65		25,00	
1924	654 265,68	1 453 743,89		25,00	
1925	654 259,92	1 453 743,57		25,00	
1926	654 260,57	1 453 736,01		25,00	
1927	654 266,21	1 453 736,04		25,00	
1928	654 266,75	1 453 730,49		25,00	
1929	654 270,78	1 453 730,57		25,00	
1930	654 272,14	1 453 721,15		25,00	
1931	654 275,90	1 453 715,85		25,00	
1932	654 274,64	1 453 696,78		25,00	
1933	654 278,28	1 453 691,85		25,00	
1934	654 303,65	1 453 692,32		25,00	
1935	654 303,85	1 453 667,55		25,00	
1936	654 322,07	1 453 667,69		25,00	
1937	654 321,98	1 453 654,98		25,00	
1938	654 331,39	1 453 655,03		25,00	
1939	654 331,62	1 453 637,08		25,00	
1940	654 341,18	1 453 636,96		25,00	
1941	654 342,23	1 453 625,64		25,00	
1942	654 421,78	1 453 629,64		25,00	
1943	654 425,25	1 453 629,81		25,00	
1944	654 425,66	1 453 636,80		25,00	
1945	654 441,42	1 453 634,35		25,00	
1946	654 441,29	1 453 606,65		25,00	
1746	654 440,44	1 453 537,69	25,00		
B-1					
1947	655 474,69	1 454 168,16	Картометрический метод	25,00	—
1948	655 494,56	1 454 164,47		25,00	
1949	655 506,99	1 454 186,01		25,00	
1950	655 528,21	1 454 235,55		25,00	
1951	655 545,82	1 454 279,91		25,00	

Раздел 2

Сведения о местоположении границ объекта					
1	2	3	4	5	6
1952	655 558,74	1 454 315,63	Картометрический метод	25,00	—
1953	655 559,95	1 454 340,51		25,00	
1954	655 551,37	1 454 498,07		25,00	
1955	655 507,56	1 454 495,79		25,00	
1956	655 507,39	1 454 487,90		25,00	
1957	655 474,72	1 454 482,88		25,00	
1958	655 429,79	1 454 487,29		25,00	
1959	655 409,94	1 454 473,61		25,00	
1960	655 402,83	1 454 454,37		25,00	
1961	655 426,94	1 454 402,23		25,00	
1962	655 483,05	1 454 309,67		25,00	
1947	655 474,69	1 454 168,16		25,00	
B-1					
1963	654 886,78	1 453 986,26	Картометрический метод	25,00	—
1964	654 963,80	1 453 992,71		25,00	
1965	654 965,38	1 454 010,24		25,00	
1966	654 928,18	1 454 035,92		25,00	
1967	654 882,57	1 454 029,22		25,00	
1963	654 886,78	1 453 986,26		25,00	
B-1					
1968	655 162,76	1 454 036,18	Картометрический метод	25,00	—
1969	655 225,08	1 454 077,93		25,00	
1970	655 225,76	1 454 091,06		25,00	
1971	655 295,12	1 454 098,32		25,00	
1972	655 307,91	1 454 126,62		25,00	
1973	655 338,79	1 454 136,22		25,00	
1974	655 324,44	1 454 172,78		25,00	
1975	655 289,51	1 454 171,99		25,00	
1976	655 285,90	1 454 182,04		25,00	
1977	655 136,54	1 454 191,14		25,00	
1978	655 099,65	1 454 143,46		25,00	
1979	655 107,20	1 454 070,80		25,00	
1968	655 162,76	1 454 036,18		25,00	
B-1					
1980	653 763,06	1 453 510,63	Картометрический метод	25,00	—
1981	653 784,91	1 453 595,84		25,00	
1982	653 686,32	1 453 760,89		25,00	
1983	653 601,48	1 453 736,07		25,00	
1984	653 546,11	1 453 848,33		25,00	
1985	653 523,12	1 453 919,04		25,00	
1986	653 508,48	1 454 079,41		25,00	
1987	653 505,40	1 454 113,52		25,00	
1988	653 371,67	1 454 167,85		25,00	
1989	653 266,84	1 454 169,67		25,00	
1990	653 254,22	1 454 148,21		25,00	
1991	653 250,59	1 454 123,30		25,00	
1992	653 269,33	1 453 978,29		25,00	
1993	653 256,41	1 453 970,52		25,00	
1994	653 254,47	1 453 967,05		25,00	
1995	653 266,74	1 453 913,86		25,00	
1996	653 279,61	1 453 915,93		25,00	
1997	653 281,83	1 453 903,54		25,00	
1998	653 279,64	1 453 903,12		25,00	
1999	653 297,02	1 453 812,07		25,00	
2000	653 308,91	1 453 783,97		25,00	

Раздел 2

Сведения о местоположении границ объекта					
1	2	3	4	5	6
2001	653 346,20	1 453 778,36	Картометрический метод	25,00	—
2002	653 366,63	1 453 764,35		25,00	
2003	653 378,85	1 453 768,32		25,00	
2004	653 379,56	1 453 765,97		25,00	
2005	653 391,20	1 453 752,36		25,00	
2006	653 468,51	1 453 623,75		25,00	
2007	653 501,88	1 453 595,87		25,00	
2008	653 588,41	1 453 651,39		25,00	
2009	653 648,31	1 453 520,72		25,00	
2010	653 679,29	1 453 518,00		25,00	
1980	653 763,06	1 453 510,63		25,00	
B-1					
2011	654 022,70	1 454 254,06	Картометрический метод	25,00	—
2012	654 065,43	1 454 256,99		25,00	
2013	654 080,32	1 454 256,62		25,00	
2014	654 109,18	1 454 258,96		25,00	
2015	654 107,85	1 454 286,70		25,00	
2016	654 105,27	1 454 307,11		25,00	
2017	654 095,44	1 454 332,70		25,00	
2018	654 010,84	1 454 268,85		25,00	
2011	654 022,70	1 454 254,06		25,00	
B-1					
2019	654 182,04	1 454 278,79	Картометрический метод	25,00	—
2020	654 211,33	1 454 283,02		25,00	
2021	654 217,33	1 454 283,89		25,00	
2022	654 223,23	1 454 285,23		25,00	
2023	654 225,38	1 454 287,81		25,00	
2024	654 237,17	1 454 309,59		25,00	-
2025	654 229,68	1 454 386,14		25,00	
2026	654 222,49	1 454 423,37		25,00	
2027	654 215,40	1 454 423,86		25,00	
2028	654 204,54	1 454 410,78		25,00	—
2029	654 174,49	1 454 382,77		25,00	
2030	654 162,93	1 454 372,27		25,00	
2031	654 154,30	1 454 363,93		25,00	
2032	654 165,79	1 454 288,66		25,00	
2033	654 179,99	1 454 290,96		25,00	
2019	654 182,04	1 454 278,79		25,00	
B-1					
2034	653 547,23	1 455 371,27	Картометрический метод	25,00	—
2035	653 550,94	1 455 372,81		25,00	
2036	653 553,42	1 455 375,28		25,00	
2037	653 584,56	1 455 379,90		25,00	
2038	653 583,82	1 455 385,84		25,00	
2039	653 583,64	1 455 390,24		25,00	
2040	653 582,71	1 455 398,24		25,00	
2041	653 581,60	1 455 407,76		25,00	
2042	653 570,88	1 455 406,54		25,00	
2043	653 564,45	1 455 441,71		25,00	
2044	653 536,18	1 455 460,32		25,00	
2034	653 547,23	1 455 371,27		25,00	
B-1					
2045	653 696,51	1 455 285,86	Картометрический метод	25,00	—
2046	653 694,07	1 455 308,74		25,00	
2047	653 692,22	1 455 328,34		25,00	

Раздел 2

Сведения о местоположении границ объекта					
1	2	3	4	5	6
2048	653 701,31	1 455 329,16	Картометрический метод	25,00	—
2049	653 718,60	1 455 329,85		25,00	
2050	653 719,09	1 455 318,51		25,00	
2051	653 720,12	1 455 299,83		25,00	
2052	653 720,73	1 455 287,13		25,00	
2053	653 720,96	1 455 281,63		25,00	
2054	653 696,96	1 455 281,67		25,00	
2045	653 696,51	1 455 285,86		25,00	
B-1					
2055	653 739,13	1 453 301,01	Картометрический метод	25,00	—
2056	653 750,63	1 453 335,35		25,00	
2057	653 724,96	1 453 377,67		25,00	
2058	653 679,04	1 453 451,52		25,00	
2059	653 674,46	1 453 477,90		25,00	
2060	653 625,79	1 453 470,83		25,00	
2061	653 564,14	1 453 531,49		25,00	
2062	653 523,31	1 453 523,01		25,00	
2063	653 504,06	1 453 536,30		25,00	
2064	653 481,72	1 453 504,81		25,00	
2065	653 539,84	1 453 448,18		25,00	
2066	653 623,63	1 453 360,78		25,00	
2055	653 739,13	1 453 301,01		25,00	
B-1					
2067	655 185,15	1 453 979,60	Картометрический метод	25,00	-
2068	655 262,11	1 454 002,47		25,00	—
2069	655 309,70	1 454 016,66		25,00	
2070	655 316,08	1 454 018,38		25,00	
2071	655 333,41	1 454 023,68		25,00	
2072	655 359,57	1 454 035,90		25,00	
2073	655 369,10	1 454 039,98		25,00	
2074	655 378,25	1 454 044,27		25,00	
2075	655 385,47	1 454 047,45		25,00	
2076	655 390,35	1 454 049,57		25,00	Временный межевой знак
2077	655 396,43	1 454 038,40		25,00	
2078	655 400,44	1 454 028,47		25,00	
2079	655 403,07	1 454 023,39		25,00	
2080	655 408,71	1 454 008,73		25,00	
2081	655 410,35	1 454 005,85		25,00	
2082	655 411,29	1 454 002,38		25,00	
2083	655 416,01	1 453 994,26		25,00	
2084	655 417,54	1 453 990,41		25,00	—
2085	655 417,09	1 453 990,19		25,00	
2086	655 426,23	1 453 973,16		25,00	
2087	655 432,74	1 453 965,10		25,00	
2088	655 441,24	1 453 950,40		25,00	
2089	655 444,99	1 453 949,54		25,00	
2090	655 443,51	1 453 944,37		25,00	
2091	655 440,45	1 453 944,84		25,00	

Раздел 2

Сведения о местоположении границ объекта					
1	2	3	4	5	6
2092	655 435,76	1 453 943,00	Картометрический метод	25,00	—
2093	655 423,74	1 453 964,16		25,00	
2094	655 417,15	1 453 975,95		25,00	
2095	655 417,03	1 453 972,73		25,00	
2096	655 412,92	1 453 966,30		25,00	
2097	655 404,72	1 453 957,66		25,00	
2098	655 392,73	1 453 947,56		25,00	
2099	655 391,10	1 453 950,16		25,00	
2100	655 387,57	1 453 952,24		25,00	
2101	655 383,12	1 453 954,98		25,00	
2102	655 377,65	1 453 958,82		25,00	
2103	655 373,59	1 453 959,53		25,00	
2104	655 368,80	1 453 959,31		25,00	
2105	655 363,69	1 453 958,02		25,00	
2106	655 362,42	1 453 956,91		25,00	
2107	655 352,21	1 453 958,07		25,00	
2108	655 344,56	1 453 952,60		25,00	
2109	655 341,08	1 453 950,04		25,00	
2110	655 338,40	1 453 948,23		25,00	
2111	655 335,79	1 453 945,04		25,00	
2112	655 331,01	1 453 941,23		25,00	
2113	655 327,08	1 453 937,76		25,00	
2114	655 311,40	1 453 926,10		25,00	
2115	655 305,74	1 453 923,26		25,00	
2116	655 300,63	1 453 920,72		25,00	
2117	655 292,44	1 453 916,59		25,00	
2118	655 288,36	1 453 914,70		25,00	
2119	655 284,51	1 453 913,03		25,00	
2120	655 281,00	1 453 911,67		25,00	
2121	655 276,68	1 453 909,67		25,00	
2122	655 271,92	1 453 907,57		25,00	
2123	655 266,46	1 453 905,41		25,00	
2124	655 261,18	1 453 903,63		25,00	
2125	655 257,67	1 453 902,73		25,00	
2126	655 251,68	1 453 900,67		25,00	
2127	655 244,00	1 453 898,32		25,00	
2128	655 241,88	1 453 897,69		25,00	
2129	655 235,87	1 453 895,88		25,00	
2130	655 225,56	1 453 892,65		25,00	
2131	655 219,70	1 453 890,19		25,00	
2132	655 210,86	1 453 886,65		25,00	
2133	655 204,18	1 453 883,94		25,00	
2134	655 196,48	1 453 880,81		25,00	
2135	655 190,12	1 453 877,74		25,00	
2136	655 182,62	1 453 874,17		25,00	
2137	655 174,90	1 453 870,69		25,00	
2138	655 169,05	1 453 867,34		25,00	
2139	655 160,41	1 453 861,25	25,00	-	
2140	655 157,18	1 453 877,46	25,00		
2141	655 156,61	1 453 880,34	25,00		
2142	655 136,94	1 453 965,50	25,00		
2067	655 185,15	1 453 979,60	25,00		
B-1					
2143	653 564,48	1 454 576,33	Картометрический метод	25,00	Закрепление отсутствует

Раздел 2

Сведения о местоположении границ объекта					
1	2	3	4	5	6
2144	653 586,26	1 454 604,60	Картометрический метод	25,00	Закрепление отсутствует
2145	653 629,14	1 454 655,39		25,00	—
2146	653 676,87	1 454 674,43		25,00	
2147	653 685,47	1 454 670,64		25,00	
2148	653 703,57	1 454 654,37		25,00	
2149	653 707,46	1 454 589,38		25,00	
2150	653 707,29	1 454 582,26		25,00	
2151	653 734,75	1 454 582,60		25,00	
2152	653 735,92	1 454 641,84		25,00	
2153	653 735,88	1 454 649,19		25,00	
2154	653 763,07	1 454 671,89		25,00	
2155	653 769,51	1 454 672,34		25,00	
2156	653 802,45	1 454 675,36		25,00	
2157	653 805,10	1 454 675,68		25,00	
2158	653 805,32	1 454 640,77		25,00	Закрепление отсутствует
2159	653 811,70	1 454 558,56		25,00	
2160	653 814,70	1 454 541,85		25,00	
2161	653 814,80	1 454 539,53		25,00	
2162	653 814,08	1 454 524,71		25,00	
2163	653 818,32	1 454 484,27		25,00	—
2164	653 767,12	1 454 468,81		25,00	
2165	653 767,40	1 454 424,10		25,00	
2166	653 731,64	1 454 419,35		25,00	
2167	653 703,73	1 454 437,42		25,00	
2168	653 635,78	1 454 393,68		25,00	
2169	653 611,96	1 454 377,46		25,00	
2170	653 607,51	1 454 377,98		25,00	
2171	653 593,31	1 454 392,55		25,00	
2172	653 562,92	1 454 410,54		25,00	
2173	653 589,64	1 454 460,07		25,00	
2174	653 593,86	1 454 470,63		25,00	
2175	653 596,27	1 454 482,22		25,00	
2176	653 592,87	1 454 485,96		25,00	
2177	653 588,77	1 454 485,96		25,00	
2178	653 543,06	1 454 523,16		25,00	
2179	653 529,81	1 454 537,21		25,00	Закрепление отсутствует
2143	653 564,48	1 454 576,33		25,00	
B-1					
2180	653 802,88	1 454 819,69	Картометрический метод	25,00	Закрепление отсутствует
2181	653 802,91	1 454 841,86		25,00	
2182	653 783,51	1 455 037,89		25,00	
2183	653 784,79	1 455 040,30		25,00	
2184	653 783,65	1 455 054,36		25,00	

Раздел 2

Сведения о местоположении границ объекта					
1	2	3	4	5	6
2185	653 769,66	1 455 242,44	Картометрический метод	25,00	Закрепление отсутствует
2186	653 768,88	1 455 259,24		25,00	—
2187	653 766,64	1 455 259,30		25,00	
2188	653 659,76	1 455 262,31		25,00	
2189	653 642,70	1 455 262,41		25,00	
2190	653 646,95	1 455 243,19		25,00	
2191	653 649,52	1 455 236,38		25,00	
2192	653 650,50	1 455 196,55		25,00	
2193	653 648,31	1 455 177,04		25,00	
2194	653 644,58	1 455 151,10		25,00	
2195	653 650,08	1 455 149,61		25,00	
2196	653 601,78	1 455 019,65		25,00	
2197	653 597,94	1 455 020,74		25,00	
2198	653 576,47	1 454 958,96		25,00	
2199	653 578,93	1 454 957,23		25,00	
2200	653 574,94	1 454 938,71		25,00	
2201	653 572,82	1 454 937,54		25,00	
2202	653 567,90	1 454 937,92		25,00	
2203	653 564,48	1 454 882,87		25,00	
2204	653 568,58	1 454 856,31		25,00	
2205	653 575,60	1 454 829,30		25,00	
2206	653 577,87	1 454 812,67		25,00	
2207	653 579,19	1 454 752,02		25,00	
2208	653 580,53	1 454 738,00		25,00	
2209	653 577,47	1 454 699,81		25,00	
2210	653 570,08	1 454 666,15		25,00	
2211	653 561,96	1 454 642,87		25,00	
2212	653 581,39	1 454 631,08		25,00	
2213	653 583,74	1 454 633,18		25,00	
2214	653 644,13	1 454 722,03		25,00	
2215	653 670,95	1 454 767,33		25,00	
2216	653 678,40	1 454 793,73		25,00	
2217	653 683,07	1 454 819,69		25,00	
2218	653 684,14	1 454 823,80		25,00	
2219	653 684,35	1 454 835,81		25,00	
2220	653 671,12	1 455 024,70		25,00	
2221	653 679,38	1 455 025,00		25,00	
2222	653 692,84	1 454 839,67		25,00	
2223	653 694,07	1 454 822,75		25,00	
2224	653 692,56	1 454 811,74		25,00	
2225	653 690,91	1 454 796,09		25,00	
2226	653 688,00	1 454 784,62		25,00	
2227	653 676,61	1 454 757,04		25,00	
2228	653 675,15	1 454 755,45		25,00	
2229	653 630,79	1 454 685,45		25,00	
2230	653 588,97	1 454 625,67		25,00	
2231	653 592,59	1 454 623,15		25,00	Закрепление отсутствует
2232	653 692,59	1 454 741,94		25,00	
2233	653 740,44	1 454 783,88		25,00	
2180	653 802,88	1 454 819,69		25,00	

Раздел 2

Сведения о местоположении границ объекта					
1	2	3	4	5	6
2234	654 214,80	1 453 866,89	Картометрический метод	25,00	—
2235	654 212,42	1 453 912,14		25,00	
2236	654 188,10	1 453 910,61		25,00	
2237	654 156,46	1 453 911,54		25,00	
2238	654 127,46	1 453 911,54		25,00	
2239	654 068,33	1 453 908,80		25,00	
2240	654 067,98	1 453 901,99		25,00	
2241	654 069,13	1 453 852,14		25,00	
2242	654 141,68	1 453 854,97		25,00	
2243	654 141,92	1 453 847,89		25,00	
2244	654 166,40	1 453 849,15		25,00	
2245	654 166,30	1 453 851,78		25,00	
2246	654 199,46	1 453 854,86		25,00	
2247	654 201,48	1 453 855,10		25,00	
2248	654 206,58	1 453 855,23		25,00	
2249	654 212,79	1 453 855,65		25,00	
2250	654 210,97	1 453 866,24		25,00	
2234	654 214,80	1 453 866,89		25,00	
B-1					
2251	656 202,85	1 455 778,40	Картометрический метод	25,00	—
2252	656 208,73	1 455 786,69		25,00	
2253	656 212,49	1 455 778,94		25,00	
2254	656 209,23	1 455 775,11		25,00	
2255	656 206,60	1 455 770,00		25,00	
2256	656 205,28	1 455 766,79		25,00	
2257	656 224,34	1 455 749,21		25,00	
2258	656 224,32	1 455 749,20		25,00	
2259	656 228,79	1 455 747,22		25,00	
2260	656 232,61	1 455 743,95		25,00	
2261	656 236,44	1 455 741,33		25,00	
2262	656 241,55	1 455 738,70		25,00	
2263	656 248,55	1 455 734,13		25,00	
2264	656 251,11	1 455 732,16		25,00	
2265	656 253,02	1 455 731,50		25,00	
2266	656 260,20	1 455 740,43		25,00	
2267	656 268,43	1 455 730,04		25,00	
2268	656 266,47	1 455 726,85		25,00	
2269	656 265,13	1 455 724,29		25,00	
2270	656 264,45	1 455 720,43		25,00	
2271	656 266,33	1 455 717,20		25,00	
2272	656 268,86	1 455 713,31		25,00	
2273	656 269,45	1 455 708,80		25,00	
2274	656 269,39	1 455 703,66		25,00	
2275	656 271,25	1 455 698,49		25,00	
2276	656 274,43	1 455 695,88		25,00	
2277	656 277,56	1 455 688,76		25,00	
2278	656 280,71	1 455 683,59		25,00	
2279	656 285,13	1 455 677,74		25,00	
2280	656 288,93	1 455 673,20		25,00	
2281	656 294,00	1 455 667,34		25,00	
2282	656 297,79	1 455 662,16		25,00	
2283	656 300,96	1 455 658,26		25,00	
2284	656 306,66	1 455 651,76		25,00	
2285	656 311,10	1 455 646,57		25,00	
2286	656 314,30	1 455 645,89		25,00	

Раздел 2

Сведения о местоположении границ объекта					
1	2	3	4	5	6
2287	656 319,41	1 455 643,26	Картометрический метод	25,00	—
2288	656 322,62	1 455 643,22		25,00	
2289	656 326,49	1 455 643,82		25,00	
2290	656 330,36	1 455 644,43		25,00	
2291	656 338,06	1 455 643,69		25,00	
2292	656 340,67	1 455 646,88		25,00	
2293	656 342,62	1 455 649,43		25,00	
2294	656 351,47	1 455 637,74		25,00	
2295	656 348,87	1 455 635,21		25,00	
2296	656 346,26	1 455 632,02		25,00	
2297	656 341,72	1 455 628,86		25,00	
2298	656 341,05	1 455 626,29		25,00	
2299	656 343,54	1 455 619,18		25,00	
2300	656 347,29	1 455 611,42		25,00	
2301	656 348,52	1 455 606,27		25,00	
2302	656 350,39	1 455 601,10		25,00	
2303	656 352,87	1 455 594,64		25,00	
2304	656 357,85	1 455 581,07		25,00	
2305	656 360,98	1 455 574,59		25,00	
2306	656 363,48	1 455 568,77		25,00	
2307	656 364,06	1 455 563,62		25,00	
2308	656 366,58	1 455 559,73		25,00	
2309	656 369,08	1 455 553,27		25,00	
2310	656 371,53	1 455 544,88		25,00	
2311	656 375,23	1 455 531,32		25,00	
2312	656 378,39	1 455 527,43		25,00	
2313	656 379,66	1 455 526,13		25,00	
2314	656 384,15	1 455 524,79		25,00	
2315	656 386,68	1 455 522,20		25,00	
2316	656 389,89	1 455 522,15		25,00	
2317	656 394,39	1 455 522,10		25,00	
2318	656 398,90	1 455 522,70		25,00	
2319	656 403,45	1 455 527,16		25,00	
2320	656 404,76	1 455 529,71		25,00	
2321	656 414,91	1 455 518,02		25,00	
2322	656 411,60	1 455 510,34		25,00	
2323	656 406,38	1 455 503,96		25,00	
2324	656 404,36	1 455 496,91		25,00	
2325	656 400,46	1 455 493,09		25,00	
2326	656 398,48	1 455 488,60		25,00	
2327	656 396,50	1 455 484,12		25,00	
2328	656 397,10	1 455 480,90		25,00	
2329	656 398,92	1 455 472,52		25,00	
2330	656 403,31	1 455 463,47		25,00	
2331	656 404,56	1 455 460,87		25,00	
2332	656 410,79	1 455 445,36		25,00	
2333	656 413,94	1 455 439,54		25,00	
2334	656 416,44	1 455 433,72		25,00	
2335	656 418,31	1 455 429,20		25,00	
2336	656 420,84	1 455 425,95		25,00	
2337	656 422,67	1 455 417,57		25,00	
2338	656 426,45	1 455 412,38		25,00	
2339	656 427,71	1 455 409,79		25,00	
2340	656 428,98	1 455 408,50		25,00	
2341	656 434,12	1 455 408,44		25,00	

Раздел 2

Сведения о местоположении границ объекта					
1	2	3	4	5	6
2342	656 437,33	1 455 408,40	Картометрический метод	25,00	—
2343	656 443,75	1 455 408,32		25,00	
2344	656 447,59	1 455 406,99		25,00	
2345	656 452,07	1 455 405,65		25,00	
2346	656 457,22	1 455 405,59		25,00	
2347	656 462,44	1 455 412,62		25,00	
2348	656 465,09	1 455 417,73		25,00	
2349	656 467,71	1 455 421,57		25,00	
2350	656 470,30	1 455 424,11		25,00	
2351	656 485,56	1 455 411,07		25,00	
2352	656 483,59	1 455 407,88		25,00	
2353	656 480,99	1 455 405,33		25,00	
2354	656 480,33	1 455 404,05		25,00	
2355	656 484,16	1 455 401,43		25,00	
2356	656 487,36	1 455 400,12		25,00	
2357	656 490,57	1 455 400,07		25,00	
2358	656 490,31	1 455 378,21		25,00	
2359	656 487,10	1 455 378,89		25,00	
2360	656 483,24	1 455 378,93		25,00	
2361	656 478,11	1 455 379,63		25,00	
2362	656 472,97	1 455 379,69		25,00	
2363	656 472,28	1 455 375,84		25,00	
2364	656 473,52	1 455 371,96		25,00	
2365	656 475,39	1 455 368,08		25,00	
2366	656 476,62	1 455 363,56		25,00	
2367	656 477,21	1 455 359,05		25,00	
2368	656 479,71	1 455 353,24		25,00	
2369	656 480,91	1 455 346,14		25,00	
2370	656 482,14	1 455 341,62		25,00	
2371	656 484,66	1 455 337,10		25,00	
2372	656 483,33	1 455 333,25		25,00	
2373	656 481,98	1 455 328,12		25,00	
2374	656 479,95	1 455 320,42		25,00	
2375	656 478,62	1 455 317,22		25,00	
2376	656 478,56	1 455 312,07		25,00	
2377	656 477,22	1 455 307,58		25,00	
2378	656 475,90	1 455 305,03		25,00	
2379	656 472,59	1 455 297,34		25,00	
2380	656 477,71	1 455 295,35		25,00	
2381	656 482,83	1 455 293,37		25,00	
2382	656 489,25	1 455 292,65		25,00	
2383	656 493,08	1 455 290,68		25,00	
2384	656 490,36	1 455 279,13		25,00	
2385	656 487,15	1 455 279,16		25,00	
2386	656 483,95	1 455 279,20		25,00	
2387	656 480,04	1 455 276,03		25,00	
2388	656 474,21	1 455 272,87		25,00	
2389	656 470,29	1 455 267,13		25,00	
2390	656 464,44	1 455 261,41		25,00	
2391	656 461,18	1 455 257,59		25,00	
2392	656 457,24	1 455 251,20		25,00	
2393	656 454,62	1 455 246,09		25,00	
2394	656 451,93	1 455 236,46		25,00	
2395	656 449,89	1 455 228,12		25,00	
2396	656 449,80	1 455 221,05		25,00	

Раздел 2

Сведения о местоположении границ объекта					
1	2	3	4	5	6
2397	656 449,08	1 455 214,62	Картометрический метод	25,00	—
2398	656 449,66	1 455 209,47		25,00	
2399	656 450,26	1 455 206,24		25,00	
2400	656 451,44	1 455 197,23		25,00	
2401	656 452,65	1 455 190,78		25,00	
2402	656 453,89	1 455 186,90		25,00	
2403	656 455,14	1 455 184,32		25,00	
2404	656 460,85	1 455 179,10		25,00	
2405	656 449,77	1 455 166,36		25,00	
2406	656 443,43	1 455 173,51		25,00	
2407	656 439,61	1 455 176,13		25,00	
2408	656 435,17	1 455 181,32		25,00	
2409	656 430,09	1 455 185,24		25,00	
2410	656 425,65	1 455 190,43		25,00	
2411	656 421,85	1 455 194,35		25,00	
2412	656 418,02	1 455 197,60		25,00	
2413	656 413,56	1 455 200,87		25,00	
2414	656 411,05	1 455 204,76		25,00	
2415	656 357,31	1 455 141,21		25,00	
2416	656 335,97	1 455 125,12		25,00	
2417	656 337,40	1 455 121,95		25,00	
2418	656 325,70	1 455 110,51		25,00	
2419	656 322,31	1 455 114,36		25,00	
2420	656 318,27	1 455 112,08		25,00	
2421	656 315,00	1 455 109,40		25,00	
2422	656 310,70	1 455 105,73		25,00	
2423	656 304,62	1 455 101,92		25,00	
2424	656 294,76	1 455 094,19		25,00	
2425	656 275,86	1 455 094,39		25,00	
2426	656 263,11	1 455 083,50		25,00	
2427	656 271,61	1 455 077,16		25,00	
2428	656 265,65	1 455 069,98		25,00	
2429	656 258,93	1 455 067,05		25,00	
2430	656 263,32	1 455 064,47		25,00	
2431	656 267,27	1 455 061,00		25,00	
2432	656 271,11	1 455 059,67		25,00	
2433	656 260,68	1 455 049,48		25,00	
2434	656 256,22	1 455 052,74		25,00	
2435	656 253,68	1 455 055,35		25,00	
2436	656 251,11	1 455 054,74		25,00	
2437	656 248,50	1 455 050,91		25,00	
2438	656 243,93	1 455 044,54		25,00	
2439	656 239,36	1 455 038,15		25,00	
2440	656 235,37	1 455 032,28		25,00	
2441	656 232,18	1 455 031,15		25,00	
2442	656 228,27	1 455 025,41		25,00	
2443	656 223,72	1 455 021,61		25,00	
2444	656 221,75	1 455 017,76		25,00	
2445	656 218,47	1 455 013,93		25,00	
2446	656 207,39	1 455 001,19		25,00	
2447	656 199,58	1 454 992,29		25,00	
2448	656 196,94	1 454 985,88		25,00	
2449	656 190,47	1 454 982,10		25,00	
2450	656 187,21	1 454 978,27		25,00	
2451	656 186,51	1 454 975,70		25,00	

Раздел 2

Сведения о местоположении границ объекта					
1	2	3	4	5	6
2452	656 182,70	1 454 977,67	Картометрический метод	25,00	—
2453	656 181,45	1 454 980,27		25,00	
2454	656 177,57	1 454 980,30		25,00	
2455	656 174,31	1 454 974,56		25,00	
2456	656 169,74	1 454 969,46		25,00	
2457	656 164,72	1 454 971,12		25,00	
2458	656 130,44	1 455 002,58		25,00	
2459	656 138,78	1 455 011,07		25,00	
2460	656 143,14	1 455 016,56		25,00	
2461	656 147,06	1 455 020,69		25,00	
2462	656 157,58	1 455 013,56		25,00	
2463	656 162,76	1 455 021,91		25,00	
2464	656 176,26	1 455 016,02		25,00	
2465	656 196,99	1 455 066,31		25,00	
2466	656 191,66	1 455 068,93		25,00	
2467	656 231,00	1 455 093,02		25,00	
2468	656 237,07	1 455 097,55		25,00	
2469	656 215,48	1 455 133,10		25,00	
2470	656 213,80	1 455 137,91		25,00	-
2471	656 244,69	1 455 161,39		25,00	
2472	656 244,81	1 455 242,94		25,00	
2473	656 237,79	1 455 251,87		25,00	
2474	656 262,07	1 455 263,76		25,00	—
2475	656 263,63	1 455 275,71		25,00	
2476	656 272,50	1 455 283,59		25,00	
2477	656 266,89	1 455 290,26		25,00	
2478	656 267,71	1 455 300,16		25,00	
2479	656 268,32	1 455 347,12		25,00	
2480	656 260,75	1 455 343,72		25,00	
2481	656 211,09	1 455 323,01		25,00	
2482	656 208,68	1 455 320,71		25,00	
2483	656 205,89	1 455 327,06		25,00	
2484	656 175,72	1 455 313,42		25,00	
2485	656 170,83	1 455 309,45		25,00	
2486	656 163,54	1 455 314,05		25,00	
2487	656 155,75	1 455 323,95		25,00	
2488	656 128,07	1 455 380,92		25,00	
2489	656 128,43	1 455 385,08		25,00	
2490	656 127,70	1 455 388,19		25,00	
2491	656 139,52	1 455 392,69		25,00	
2492	656 169,03	1 455 407,65		25,00	
2493	656 167,68	1 455 411,45		25,00	
2494	656 174,04	1 455 412,89		25,00	
2495	656 169,48	1 455 422,66		25,00	
2496	656 175,60	1 455 426,45		25,00	
2497	656 162,84	1 455 450,60		25,00	
2498	656 153,51	1 455 448,77		25,00	
2499	656 143,70	1 455 442,38		25,00	
2500	656 127,71	1 455 458,16		25,00	
2501	656 105,44	1 455 489,51		25,00	
2502	656 062,04	1 455 490,84		25,00	
2503	656 062,48	1 455 482,94		25,00	
2504	656 068,07	1 455 399,06		25,00	
2505	656 053,42	1 455 391,56		25,00	
2506	656 007,82	1 455 385,07		25,00	

Раздел 2

Сведения о местоположении границ объекта					
1	2	3	4	5	6
2507	656 013,28	1 455 341,32	Картометрический метод	25,00	—
2508	656 015,32	1 455 333,39		25,00	
2509	656 013,75	1 455 310,88		25,00	
2510	656 007,89	1 455 302,23		25,00	
2511	655 999,55	1 455 293,96		25,00	
2512	655 992,07	1 455 287,45		25,00	
2513	655 987,59	1 455 282,70		25,00	
2514	655 986,24	1 455 284,14		25,00	
2515	655 981,00	1 455 280,26		25,00	
2516	655 981,88	1 455 278,43		25,00	
2517	655 966,17	1 455 266,21		25,00	
2518	655 959,47	1 455 262,32		25,00	
2519	655 961,48	1 455 258,86		25,00	-
2520	655 943,47	1 455 244,33		25,00	
2521	655 941,04	1 455 253,22		25,00	—
2522	655 921,21	1 455 316,70		25,00	
2523	655 927,10	1 455 318,60		25,00	
2524	655 975,06	1 455 333,13		25,00	
2525	655 963,67	1 455 384,10		25,00	
2526	655 976,30	1 455 386,49		25,00	
2527	655 973,93	1 455 405,17		25,00	
2528	655 969,26	1 455 440,52		25,00	
2529	655 967,36	1 455 449,20		25,00	
2530	655 971,65	1 455 449,36		25,00	
2531	655 988,03	1 455 443,46		25,00	
2532	655 986,62	1 455 451,30		25,00	
2533	655 994,55	1 455 483,53		25,00	
2534	655 991,70	1 455 491,11		25,00	
2535	655 950,58	1 455 478,37		25,00	
2536	655 934,82	1 455 520,12		25,00	
2537	655 931,97	1 455 529,52		25,00	
2538	655 931,95	1 455 530,29		25,00	
2539	655 963,58	1 455 555,37		25,00	
2540	656 002,89	1 455 568,57		25,00	
2541	656 007,05	1 455 575,67		25,00	
2542	656 006,62	1 455 578,67		25,00	
2543	656 005,93	1 455 604,54		25,00	
2544	656 010,40	1 455 609,65		25,00	
2545	656 016,36	1 455 611,04		25,00	
2546	656 017,91	1 455 613,34		25,00	
2547	656 016,33	1 455 618,47		25,00	
2548	656 018,30	1 455 622,92		25,00	
2549	656 020,13	1 455 625,52		25,00	
2550	656 020,85	1 455 628,85		25,00	
2551	656 022,41	1 455 637,69		25,00	
2552	656 022,45	1 455 637,89		25,00	
2553	656 024,09	1 455 698,02		25,00	
2554	656 023,81	1 455 753,54		25,00	
2555	655 991,01	1 455 805,84		25,00	
2556	656 033,03	1 455 834,42		25,00	
2557	656 049,46	1 455 798,08		25,00	
2558	656 096,55	1 455 812,70		25,00	
2559	656 097,42	1 455 833,22		25,00	
2560	656 108,29	1 455 840,90		25,00	
2561	656 086,68	1 455 865,39		25,00	

Раздел 2

Сведения о местоположении границ объекта					
1	2	3	4	5	6
2562	656 075,87	1 455 887,96	Картометрический метод	25,00	—
2563	656 075,01	1 455 895,24		25,00	
2564	656 075,81	1 455 907,64		25,00	
2565	656 082,37	1 455 908,59		25,00	
2566	656 083,42	1 455 903,90		25,00	
2567	656 085,33	1 455 902,16		25,00	
2568	656 087,13	1 455 901,43		25,00	
2569	656 090,35	1 455 901,50		25,00	
2570	656 101,00	1 455 905,90		25,00	
2571	656 111,70	1 455 883,93		25,00	
2572	656 114,37	1 455 866,73		25,00	
2573	656 119,57	1 455 858,56		25,00	
2574	656 116,78	1 455 849,54		25,00	
2575	656 117,09	1 455 847,52		25,00	
2576	656 197,67	1 455 775,24		25,00	
2251	656 202,85	1 455 778,40	25,00		
3. Сведения о характерных точках части (частей) границы объекта					
1	2	3	4	5	6
—	—	—	—	—	—

Раздел 3

Сведения о местоположении измененных (уточненных) границ объекта

1. Система координат МСК-51





2. Сведения о характерных точках границ объекта

Обозначение характерных точек границы	Существующие координаты, м		Измененные (уточненные) координаты, м		Метод определения координат характерной точки	Средняя квадратическая погрешность положения характерной точки (Mt), м	Описание обозначения точки на местности (при наличии)
	X	Y	X	Y			
1	2	3	4	5	6	7	8
—	—	—	—	—	—	—	—
3. Сведения о характерных точках части (частей) границы объекта							
1	2	3	4	5	6	7	8
—	—	—	—	—	—	—	—

Раздел 4
План границ объекта



Используемые условные знаки и обозначения:

-  - Граница муниципального образования
-  - Граница населенного пункта
-  - Границы земельного участка
-  - В-1 - Зона военных и режимных объектов

Подпись _____ Дата « 16 » декабря 20 21 г.





Место для оттиска печати (при наличии) лица, составившего описание местоположения границ объекта

Раздел 4
План границ объекта



Масштаб 1:15 000

Используемые условные знаки и обозначения:

-  - Граница муниципального образования
-  - Граница населенного пункта
-  - Границы земельного участка
-  - В-1 - Зона военных и режимных объектов

Подпись _____ Дата « 16 » _____ декабря 20 21 г.





Место для оттиска печати (при наличии) лица, составившего описание местоположения границ объекта

Раздел 4
План границ объекта



Масштаб 1:30 000

Используемые условные знаки и обозначения:

-  - Граница муниципального образования
-  - Граница населенного пункта
-  - Границы земельного участка
-  - В-1 - Зона военных и режимных объектов

Подпись _____ Дата « 16 » декабря 20 21 г.





Место для оттиска печати (при наличии) лица, составившего описание местоположения границ объекта

Раздел 4
План границ объекта



Масштаб 1:45 000

Используемые условные знаки и обозначения:

-  - Граница муниципального образования
-  - Граница населенного пункта
-  - Границы земельного участка
-  - В-1 - Зона военных и режимных объектов

Подпись _____ Дата « 16 » декабря 20 21 г.

Место для оттиска печати (при наличии) лица, составившего описание местоположения границ объекта

Прохождение границы		Описание прохождения границы
от точки	до точки	
1	2	3
—	—	—